

Im Auftrag der
Netz Niederösterreich GmbH
EVN Platz, 2344 Maria Enzersdorf

**NÖ
Netz**
EVN Gruppe

110-kV-Einfachleitung
UW Wiener Neustadt - UW Wasenbruck
Teilstrecke Mast 58 - Mast 121

FORSTRECHTLICHE EINREICHUNG
Bericht

ANTRAGSÄNDERUNG
Juni 2024


land.und.wasser
Ingenieurbüro der Betriebsgesellschaft Marchfeldkanal
2232 Deutsch Wagram
Franz Mair Straße 47
tel: 02247 4570 dw 2032
fax: 02247 4570 dw 1033
www.landundwasser.at

AUFTRAGGEBER

Netz Niederösterreich GmbH

EVN Platz, 2344 Maria Enzersdorf

Bearbeitung durch:

DI Markus Marady

VERFASSER

land.und.wasser, Ingenieurbüro der Betriebsgesellschaft Marchfeldkanal

A - 2232 Deutsch-Wagram, Franz Mair Straße 47

Tel.: +43 (2247) 4570 - DW 2032

E-Mail: post@landundwasser.at

Fachliche Bearbeitung durch:

Dipl.-HLFL-Ing. Susanne Karl

DI Barbara Schöfberger

land.und.wasser
Ingenieurbüro der Betriebsgesellschaft Marchfeldkanal
A - 2232 Deutsch-Wagram, Franz Mair Straße 47
Tel.: 0043 2247 4570 | home: www.landundwasser.at



Deutsch-Wagram, Juni 2024

Inhaltsverzeichnis

1. ANLASS.....	1
2. BEZEICHNUNG DES PROJEKTS, AUSGANGSLAGE UND KURZBESCHREIBUNG	1
2.1 Bezeichnung des Projekts	1
2.2 Ausgangslage des Projekts.....	1
2.3 Kurzbeschreibung des Projekts.....	1
3. FORSTRECHTLICH RELEVANTE MAßNAHMEN	2
4. EIGENTUMSVERHÄLTNISSE.....	11
4.1 Verzeichnis der betroffenen Grundstücke	12
4.2 Verzeichnis der dinglich Berechtigten	45
4.3 Verzeichnis der Waldanrainer	64
4.4 Verzeichnis der überspannten Wald-Grundstücke	80
5. ANHANG	85
6. BEILAGEN - PLÄNE	

Anmerkung:

Änderungen gegenüber dem Antrag vom Mai 2023 sind grün dargestellt bzw. ~~grau und durchgestrichen~~, für Inhalte, die aktuell nicht mehr gültig sind.

1. Anlass

Antrag auf Erteilung einer Rodungsbewilligung gemäß §§ 17 ff Forstgesetz 1975
~~und die Ausnahme vom Verbot des Großkahlhiebs gemäß § 82 Abs. 3 lit. d~~
und die Ausnahme vom Verbot zum Schutz hiebsunreifer Bestände gemäß § 81 Abs. 1 lit. B ForstG

2. Bezeichnung des Projekts, Ausgangslage und Kurzbeschreibung

2.1 Bezeichnung des Projekts

Ersatzneubau 110-kV-Leitung UW Wiener Neustadt - UW Wasenbruck:
Teilstrecke Maste 58 – 121

2.2 Ausgangslage des Projekts

Die bestehende 110-kV-Einfachleitung zwischen den Umspannwerken Wiener Neustadt und Wasenbruck wurde im Jahr 1956 als 60-kV-Betonmastleitung errichtet und 1962 auf eine Nennspannung von 110- kV umgestellt. Diese Leitung erreicht in absehbarer Zeit das Ende ihrer technischen Lebensdauer. Eine Erneuerung ist daher zwingend erforderlich, um weiterhin eine leistungsstarke Verbindung zwischen den Teilnetzen im Brucker Becken und dem Raum Wr. Neustadt und somit die Versorgungssicherheit dieses Gebiets gewährleisten zu können.

Mit der Erneuerung der Leitung ist geplant, die 110-kV-Netze der Netz Burgenland und der Netz Niederösterreich im Bereich Steinbrunn zu verbinden. Hierdurch ergibt sich für beide öffentlichen Netzanbieter eine relevante Verbesserung der Betriebssicherheit.

2.3 Kurzbeschreibung des Projekts

Im Zuge des Ersatzneubaus soll die bestehende 110-kV-Betonmastleitung im Bereich der Maste Nr. 92 – 120 (alt) abgebaut und durch eine 110-kV-Einfachleitung mit Stahlrohrmasten - zum Teil auf der gleichen Trasse - ersetzt werden. Mit der Verschwenkung der Leitung im Bereich der Maste 77–86 (neu) nach Westen kann die Leitung aus dem Nahbereich bestehender Siedlungsgebiete entfernt werden.

Insgesamt soll im Rahmen des Gesamtprojekts die bestehende Leitung mit einer Länge von 18.024 m und 82 Masten durch einen Ersatzneubau mit einer Länge von 17.400 m und 64 Masten ersetzt werden.

Im gegenständlichen Einreichprojekt wird nur auf den forstrechtlich relevanten Abschnitt - von Mast 67 bis Mast 103 - eingegangen.

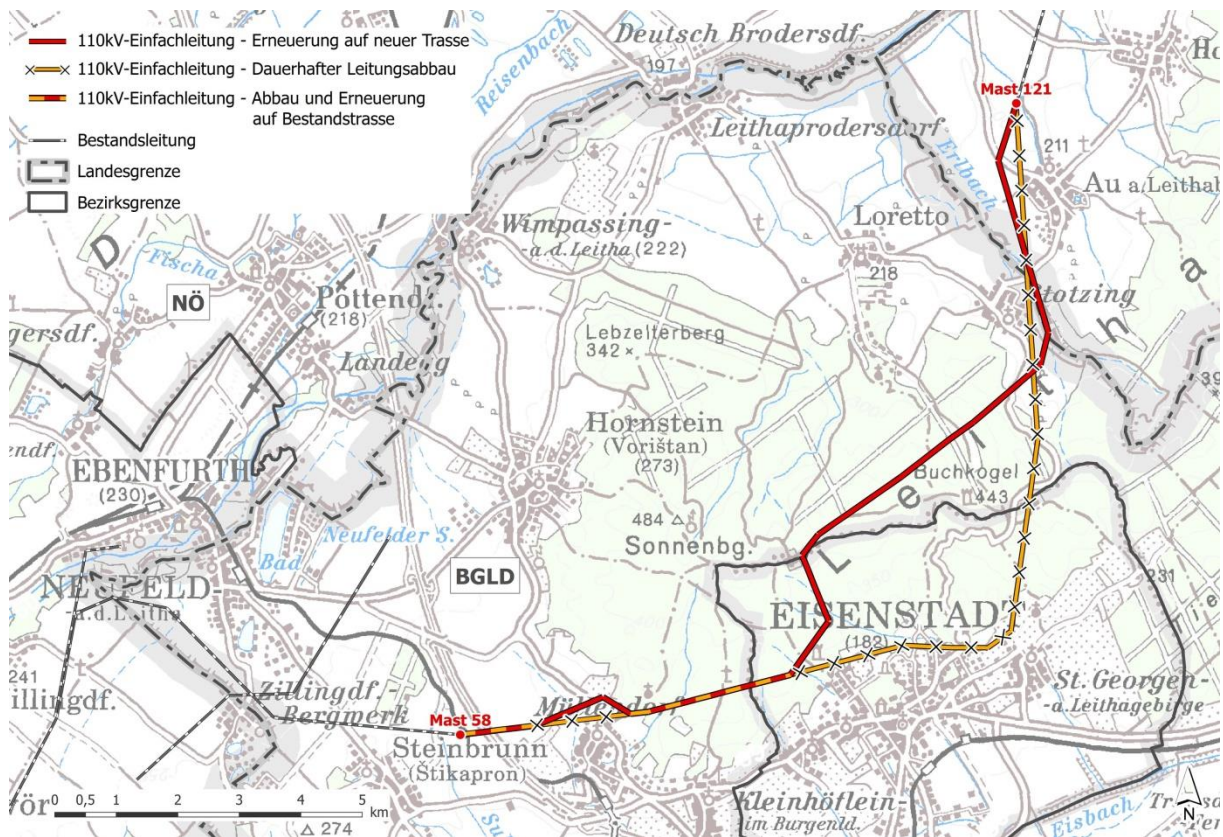


Abb. 1: Übersicht Trassenverlauf (Abbruch und Neubau) (Quellen: ÖK250 BEV, Netz NÖ EVN-Gruppe)

3. Forstrechtlich relevante Maßnahmen

Die bestehende Betonmastleitung wird durch eine Stahlrohrmastleitung erneuert. Die wesentlichen technischen Merkmale wie Spannungsebene 110-kV und Seilanzahl bleiben hier gleich wie bei der bestehenden Leitung.

Die neuen Maste weisen hierbei eine asymmetrische Dreieckanordnung auf. Durch die sehr kompakte Seilanordnung können in Waldabschnitten, wo die Leitung standortgleich erneuert wird, die gut ausgebildeten Randbäume erhalten werden. Eine Vergrößerung der Leitungsschneisen soll in diesen Bereichen erst mit dem wirtschaftlichen Umtrieb der Flächen realisiert werden.

Die durchschnittlichen Masthöhen erhöhen sich von rd. 27 m auf rd. 32 m.

Die neuen Maste werden als Stahlrohrmaste mit Isolierauslegern errichtet. Sie erhalten Betonfundamente im Ausmaß von rd. 4,0 x 4,0 x 2,5 m für Tragmaste bzw. 6,0 x 6,0 x 2,5 m für Winkelmaste. Nach Errichtung der neuen Maste wird die Leitung umgelegt und die alten

Maste werden mitsamt ihren Fundamenten entfernt. Die Verfüllung der Fundamente erfolgt mit geeignetem Material aus dem Nahbereich, wenn möglich mit dem Aushub für die neuen Maste.

Für die Errichtung der neuen Maste müssen Waldflächen im Trassenbereich *dauerhaft* für die Mast-Fundamente und *vorübergehend* für Baufelder und sogenannte Trommelplätze (temporäre Arbeitsflächen zur Montage der Leiterseile an den Masten) gerodet werden.

Die Zufahrt zu den einzelnen Maststandorten erfolgt nach Möglichkeit über das bestehende Wegenetz. Für die Nutzung von bestehenden Wegen wird eine *befristete Rodung ohne Wiederbewaldungspflicht* beantragt. In Abschnitten, wo keine Zufahrtsmöglichkeit existiert, werden temporäre Baustellenzufahrten errichtet, welche eine *befristete Rodung mit Wiederbewaldungspflicht* darstellen.

Die reguläre Trassenbreite beträgt 18 m beidseits der Leitungssachse, im Falle von Weitspannfeldern (Mast 70 – 71, Mast 99 – 100) vergrößert sich diese auf 20 m.

Zwischen Mast 70 und Mast 79 wird ein Ersatzneubau im Bereich einer bestehenden Leitungsschneise vorgenommen. Hier beträgt die Breite der Trasse 15 m links und rechts der Leitungssachse. Innerhalb dieser Trassenbereiche sind für die Errichtung der neuen Leitung *Fällungen* erforderlich. Die Flächen werden nach der Projektumsetzung wiederbewaldet.

Zwischen Mast 70 und Mast 79 erfolgt die Erneuerung der Leitung auf der Bestandstrasse. Hier bleiben die Randbäume bestehen, es werden lediglich *Einzelstammentnahmen* und *Rückschnitte* vorgenommen, die für die notwendigen Abstände erforderlich sind.

Für Hochwaldflächen auf denen befristete Rodungen mit Wiederbewaldungspflicht, Fällungen sowie Einzelbaumentnahmen und Rückschnitte nötig sind, werden Ausnahmen vom Fällungsverbot zum Schutz hiebsunreifer Bestände gemäß § 81 Abs. 1 lit. B ForstG beantragt.

Mit Fertigstellung der einzelnen Arbeitsschritte werden die Baufelder und Zufahrten rekultiviert.

Das Ausmaß der forstlich relevanten Maßnahmen ist in [Tabellen 1, 2 und 3](#) angeführt.

Tab. 1: Forstrechtlich relevante Maßnahmen - Zusammenfassung

Maßnahmentyp	Fläche [m ²]
<i>dauernde Rodung:</i> Mast-Fundamente	728
<i>befristete Rodung ohne Wiederbewaldungspflicht:</i> Benützung bestehender Wege sowie Baufelder und Trommelplätze im Bereich der bestehenden Leitungsschneise (derzeitiger Bewuchs: Wiese)	55.280
<i>befristete Rodung mit Wiederbewaldungspflicht:</i> Baufelder für die Errichtung der Maste, temporäre Baustellenzufahrten (Neuerrichtung), Trommelplätze (derzeitiger Bewuchs: Wald)	20.821
<i>Fällung mit Wiederbewaldungspflicht:</i> Trassenaufhieb im Wald	144.649
<i>Schlägerung hiebsunreifer Bestände im Hochwald:</i> befristete Rodungen mit Wiederbewaldungsfrist, Fällungen, Einzelstammentnahmen und Rückschnitte (werden nur für die Einhaltung der notwendigen Abstände vorgenommen).	44.344
<i>Gesamt</i>	265.822

Tab. 2: Forstrechtlich relevante Maßnahmen in den Katastralgemeinden

	Fläche [m ²]
30003 Eisenstadt	
befristete Rodung mit Wiederbewaldung	1.384
dauernde Rodung	16
Fällung mit Wiederbewaldung	8.773
30006 Großhöflein	
befristete Rodung mit Wiederbewaldung	4.866
befristete Rodung ohne Wiederbewaldung	11.746
dauernde Rodung	116
Schlägerung hiebsunreifer Bestände	25.180
30007 Hornstein	
befristete Rodung mit Wiederbewaldung	5.547
befristete Rodung ohne Wiederbewaldung	14.388
dauernde Rodung	204
Fällung mit Wiederbewaldung	68.105
30008 Kleinhöflein	
befristete Rodung mit Wiederbewaldung	6.053
befristete Rodung ohne Wiederbewaldung	16.141
dauernde Rodung	204
Fällung mit Wiederbewaldung	6.858
Schlägerung hiebsunreifer Bestände	7.693
30013 Müllendorf	
befristete Rodung mit Wiederbewaldung	406
dauernde Rodung	36
Schlägerung hiebsunreifer Bestände	11.471
30024 Stotzing	
befristete Rodung mit Wiederbewaldung	2.565
befristete Rodung ohne Wiederbewaldung	13.005
dauernde Rodung	152
Fällung mit Wiederbewaldung	60.913
Gesamt	265.822

Tab. 3: Auflistung der Grundstücke, die von forstrechtlich relevanten Maßnahmen betroffen sind; Flächen in m²

	dauernde Rodung	befr. Rodung ohne Wiederbewaldung	befr. Rodung mit Wiederbewaldung	Fällung mit Wiederbewaldung	Schlägerung hiebsunreifer Bestände
KG 30003					
1028				127	
1029				37	
1065				307	
1109				177	
1114			48	241	
1115			207	547	
1116	16		264	393	
1117			91	715	
1118			90	714	
1119			161	1.308	
1121			188	1.506	
1122			145	1.161	
1123			128	1.033	
1124			62	507	
KG 30006					
4431/138		3.651			
5125/10					18
5125/11		591			925
5125/12		372			932
5130/2					85
5130/3		457	1.403		2.490
5130/4	16	659	152		1.149
5130/5		63			187
5306		1.814			
5307	16	534	991		1.837
5308		282			948
5309	2	211	35		446
5310		83			150
5312		42			
5316/1	14	401	5		725
5316/2		241			689
5316/3		165			364
5316/4					35
5317		1.800			
5564					16
5565					41
5566					62
5567					86
5568					108
5569					142
5570					150
5571					179
5572					200
5573					228

	dauernde Rodung	befr. Rodung ohne Wiederbewaldung	befr. Rodung mit Wiederbewaldung	Fällung mit Wiederbewaldung	Schlägerung hiebsunreifer Bestände
5574					235
5575					281
5576					304
5577					295
5578			51		315
5579	15		127		235
5580	21		171		258
5581			84		226
5582			61		441
5583			34		245
5584			34		248
5585			32		240
5586			33		232
5587			31		220
5588			67		491
5589			32		235
5590			35		245
5591			34		252
5592			34		249
5593			36		264
5594			35		270
5595			40		235
5596			106		239
5597	11		172		232
5598	5		157		230
5599			89		260
5600			33		252
5601			35		253
5602			36		259
5603			34		242
5604			37		265
5605			35		251
5606			35		268
5607			37		255
5608			37		275
5609			137		1.073
5610			34		262
5611			30		239
5612			101		766
5613			33		200
5614		2	42		221
5615		65	22		168
5616	16	140	16		144
5617		165	51		181
5618		8			79
5619					78
5620					97
5621					99
5622					84

	dauernde Rodung	befr. Rodung ohne Wiederbewaldung	befr. Rodung mit Wiederbewaldung	Fällung mit Wiederbewaldung	Schlägerung hiebsunreifer Bestände
KG 30007					
5128	104	70	2.598	28.038	
5130		4.785			
5131		666			
5132/1				4.604	
5139	48		1.232	22.353	
5140		5.162	333		
5143		20			
5144		3.685			
5145	52		1.384	13.110	
KG 30008					
2896/2	32	8.763	14		3.162
2896/3		263			
2906		183			
2907		193			
2908		229	217		1.296
2909	36	1.092			3.167
2910		351			
2911		523		866	
2912					68
2913				14	
2914	16	543	435	2.641	
2915/1		596		538	
2917		602			
2918		367		2.799	
2919		456			
2921		48			
2932/1		22			
2932/2		144			
2939		167			
2940	120	1.599	5.387		
KG 30013					
3560/6					135
3562/48					55
3605					160
3606/1					74
3606/2					31
3717					3
3719/1					179
3720					263
3749/1					8
3751					695
3752/1					557
4375/1			32		637
4376	30		216		693
4378/1	6		158		335
4379/1					250

	dauernde Rodung	befr. Rodung ohne Wiederbewaldung	befr. Rodung mit Wiederbewaldung	Fällung mit Wiederbewaldung	Schlägerung hiebsunreifer Bestände
4573/1					3
4574/1					24
4575/1					49
4576/1					61
4577/1					89
4578/1					121
4580/1					137
4581/1					168
4584/1					205
4585/1					243
4588/1					237
4589/1					295
4592/1					306
4593/1					312
4596/1					357
4597/1					360
4600					202
4601					1.084
4604					1.188
4605					1.294
4610					661
KG 30024					
1801/1				2.924	
1831		20			
1832		2.762			
1833		5.361			
1834				534	
1839		60		3.750	
1840	52	1.934	697	9.949	
1841	16	2.591	278	9.517	
1844		277		569	
1845				580	
1847				3.060	
1848	68		1.194	19.641	
1849	16		396	10.389	
Gesamtergebnis	728	55.280	20.821	144.649	44.344

Die Waldflächen im Projektgebiet werden als Nieder- und Mittelwald bewirtschaftet.

~~Es befinden sich keine Hochwaldflächen im betroffenen Gebiet.~~

Mast 67 wird auf einer Fläche errichtet, bei der es sich lt. Grundbuchauszug um eine landwirtschaftlich genutzte Grundfläche (verbuschte Fläche) handelt. Bei Recherche von Satellitenbildern der letzten 10 Jahre zeigt sich, dass es sich nicht um Wald nach dem Forstgesetz handelt (siehe Abb. 2). Der Flächenwidmungsplan gibt die Widmung „Grünland“ an (siehe Abb. 3).

Somit stellt die Errichtung des Mastfundaments für Mast 67 keinen Tatbestand nach dem Forstgesetz dar.



Abb. 2: Satellitenbild (Quelle: GoogleEarth)

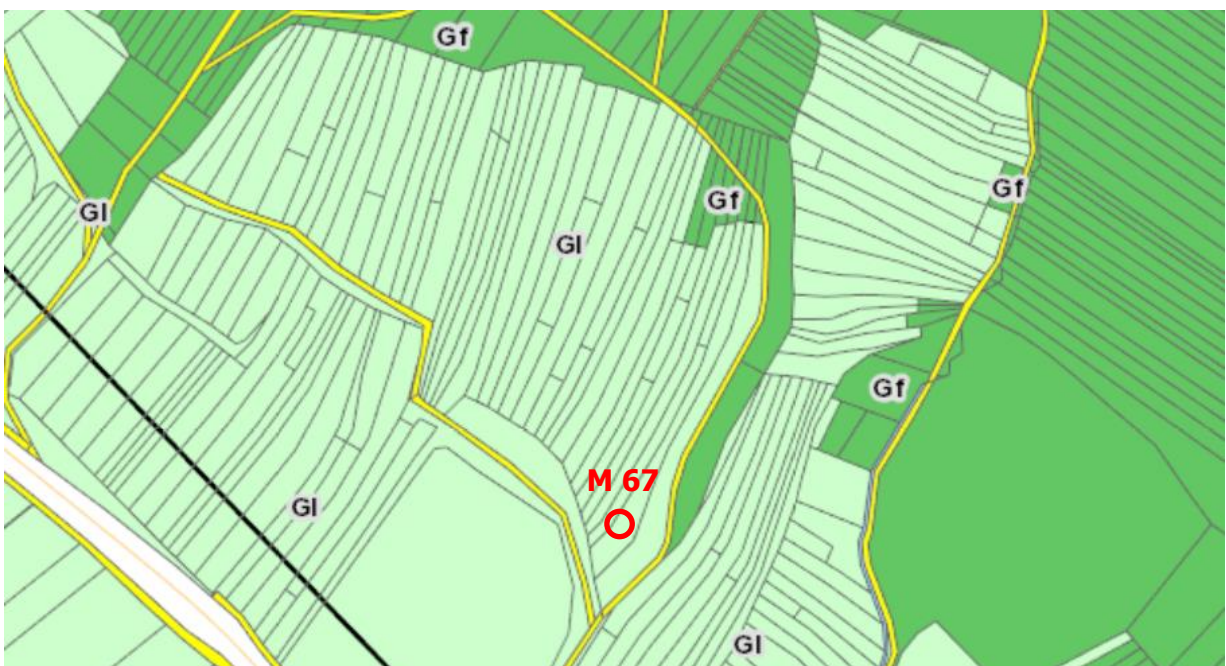


Abb. 3: Flächenwidmungsplan (Quelle: WebOffice GeoDATEN Burgenland)

4. Eigentumsverhältnisse

Der forstrechtlich relevante Projektabschnitt erstreckt sich über nachstehend aufgelistete Katastralgemeinden (siehe Tab. 4 und Abb. 4).

Tab. 4: Übersicht betroffene Katastralgemeinden (gereiht nach Lage im Leitungsverlauf von West nach Ost)

Katastralgemeinde	Gemeinde	Bezirk
30013 Müllendorf	Gemeinde Müllendorf	Eisenstadt-Umgebung
30006 Großhöflein	Marktgemeinde Großhöflein	Eisenstadt-Umgebung
30008 Kleinhöflein	Statutarstadt Eisenstadt	Eisenstadt
30003 Eisenstadt	Statutarstadt Eisenstadt	Eisenstadt
30007 Hornstein	Marktgemeinde Hornstein	Eisenstadt-Umgebung
30024 Stotzing	Gemeinde Stotzing	Eisenstadt-Umgebung

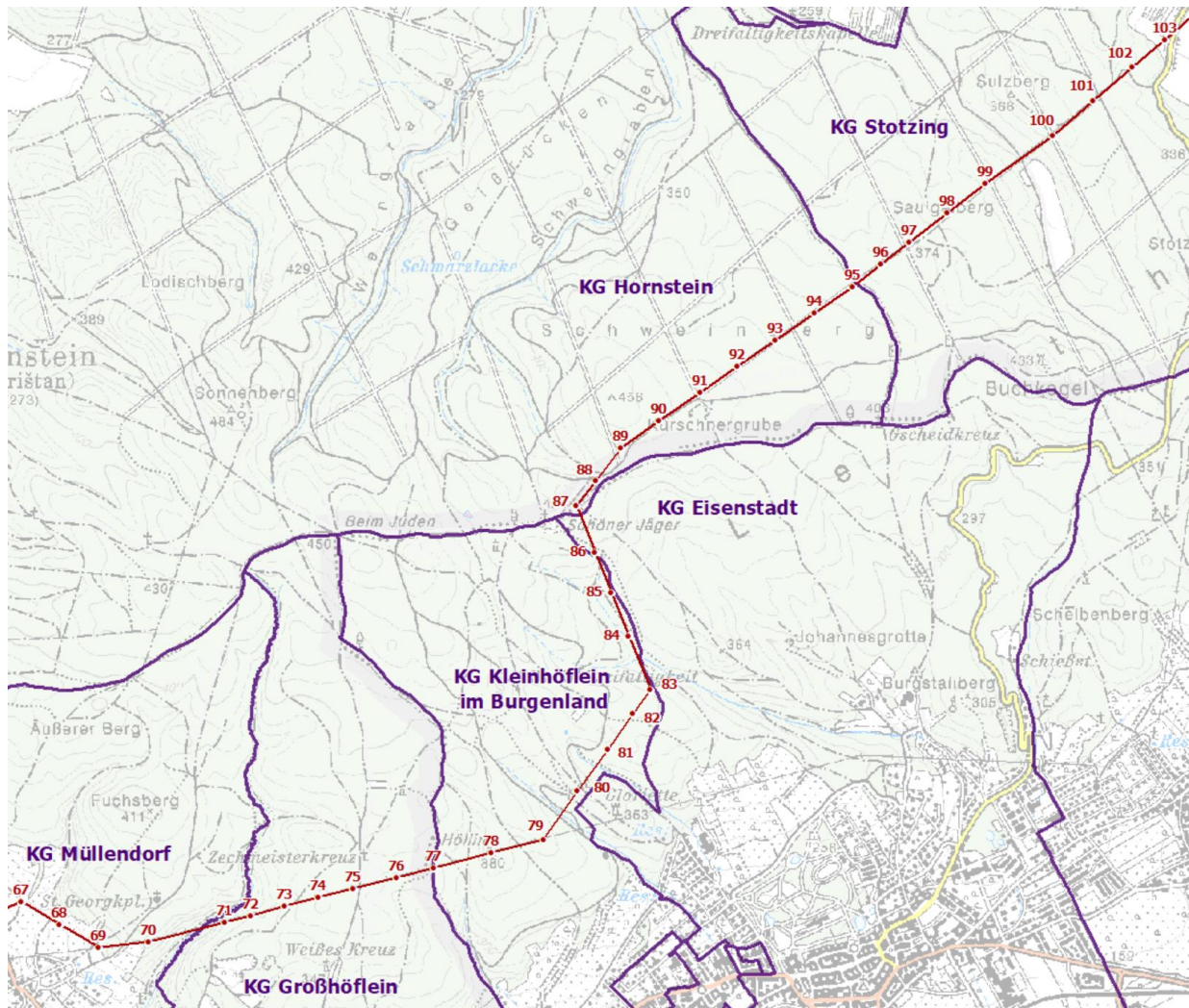


Abb. 4: forstrechtlich relevanter Projektabschnitt der 110-kV-Einfachleitung mit KG-Grenzen

Die Daten der Grundeigentümer wurden nach der Abfrage im Grundbuch im Zentralen Melderegister (ZMR) überprüft und gegebenenfalls angepasst.

4.1 Verzeichnis der betroffenen Grundstücke

Die in nachstehender Auflistung angeführten Gesamtflächen und Nutzungen der betroffenen Grundstücke stammen aus den Shapefiles zur Digitalen Katastralmappe des BEV. Daraus können sich Unschärfen gegenüber den Grundbuchauszügen ergeben.

KG 30003 Eisenstadt

E 15 Grundeigentümer laut ZMR: 1 ANTEIL: 1/1 Römisch-katholische Pfarrpründe an der Dom- und
 KG 30003 Stadtpfarrkirche zumhl. Martin in Eisenstadt ADR: Domplatz 1a, Eisenstadt
 7000

Anmerkung: Adresse von Grundbuch abweichend

GNR 1028 Gesamtfläche [m²] lt. DKM: 6.444

Nutzung lt. DKM: Wälder

Maßnahme: Fällung mit Wiederbewaldung

Fläche Maßnahme [m²]: 127

E 16 Grundeigentümer laut ZMR: 1 ANTEIL: 1/1 Römisch-katholische Dom- und Stadtpfarrkirche zum hl. Martin
 KG 30003 inEisenstadt ADR: Domplatz 1a, Eisenstadt 7000

Anmerkung: Adresse von Grundbuch abweichend

GNR 1029 Gesamtfläche [m²] lt. DKM: 1.362

Nutzung lt. DKM: Wälder

Maßnahme: Fällung mit Wiederbewaldung

Fläche Maßnahme [m²]: 37

E 89 Grundeigentümer laut ZMR: 1 ANTEIL: 1/2 Josef Pinter GEB: 1947-07-27 ADR: Untere Hauptstr. 77,
 KG 30003 70412 ANTEIL: 1/2 Elfriede Pinter geb. Neuberger GEB: 1952-05-23 ADR:
 Untere Hauptstr. 77, 7041

Anmerkung:

GNR 1121 Gesamtfläche [m²] lt. DKM: 9.893

Nutzung lt. DKM: Wälder

Maßnahme: befristete Rodung mit Wiederbewaldung

Fläche Maßnahme [m²]: 188

Maßnahme: Fällung mit Wiederbewaldung

Fläche Maßnahme [m²]: 1.506

E 134 Grundeigentümer laut ZMR: 2 ANTEIL: 1/2 Ing. Paul Eder GEB: 1953-01-04 ADR: Blumengasse 1, 7000
 KG 30003 Eisenstadt 3 ANTEIL: 1/2 Maria Eder GEB: 1956-08-25 ADR: Blumengasse
 1, 7000 Eisenstadt

Anmerkung: Adresse von Grundbuch abweichend

GNR 1119 Gesamtfläche [m²] lt. DKM: 7.387

Nutzung lt. DKM: Wälder

Maßnahme: befristete Rodung mit Wiederbewaldung

Fläche Maßnahme [m²]: 161

Maßnahme: Fällung mit Wiederbewaldung

Fläche Maßnahme [m²]: 1.308

E 153 Grundeigentümer laut ZMR: 3 ANTEIL: 1/1 Josef Stricker GEB: 1960-06-20 ADR: KLG Neu Rosental
 KG 30003 Parz.32, 1140 Wien

Anmerkung: Adresse von Grundbuch abweichend

GNR 1123 Gesamtfläche [m²] lt. DKM: 6.228

Nutzung lt. DKM: Wälder

Maßnahme: befristete Rodung mit Wiederbewaldung

Fläche Maßnahme [m²]: 128

Maßnahme: Fällung mit Wiederbewaldung

Fläche Maßnahme [m²]: 1.033

E 1023 Grundeigentümer laut ZMR: 1 ANTEIL: 1/1 Ing. Martin Langer GEB: 1952-12-12 ADR: Krautgartenweg 1,
KG 30003 7000

Anmerkung:

GNR 1122 Gesamtfläche [m²] lt. DKM: 7.006

Nutzung lt. DKM: Wälder

Maßnahme: befristete Rodung mit Wiederbewaldung

Fläche Maßnahme [m²]: 145

Maßnahme: Fällung mit Wiederbewaldung

Fläche Maßnahme [m²]: 1.161

E 1035 Grundeigentümer laut ZMR: 4 ANTEIL: 1/1 Elisabeth Berghofer GEB: 1980-09-29 ADR: Waldgasse 12,
KG 30003 Müllendorf 7052

Anmerkung:

GNR 1118 Gesamtfläche [m²] lt. DKM: 5.257

Nutzung lt. DKM: Wälder

Maßnahme: befristete Rodung mit Wiederbewaldung

Fläche Maßnahme [m²]: 90

Maßnahme: Fällung mit Wiederbewaldung

Fläche Maßnahme [m²]: 714

E 1038 Grundeigentümer laut ZMR: 2 ANTEIL: 1/2 Elisabeth Sommer GEB: 1962-08-05 ADR: Wiesengasse 3,
KG 30003 Antau 70423 ANTEIL: 1/2 Eva Hodomszky GEB: 1960-10-17 ADR:
Hotterweg 94, Eisenstadt 7000

Anmerkung:

GNR 1117 Gesamtfläche [m²] lt. DKM: 5.863

Nutzung lt. DKM: Wälder

Maßnahme: befristete Rodung mit Wiederbewaldung

Fläche Maßnahme [m²]: 91

Maßnahme: Fällung mit Wiederbewaldung

Fläche Maßnahme [m²]: 715

E 1260 Grundeigentümer laut ZMR: 4 ANTEIL: 1/1 Mag. Gerda Kirchknopf GEB: 1964-10-13 ADR:
KG 30003 Hirterberggasse 13, Eisenstadt 7000

Anmerkung:

GNR 1114 Gesamtfläche [m²] lt. DKM: 3.988

Nutzung lt. DKM: Wälder

Maßnahme: befristete Rodung mit Wiederbewaldung

Fläche Maßnahme [m²]: 48

Maßnahme: Fällung mit Wiederbewaldung

Fläche Maßnahme [m²]: 241

E 1426 Grundeigentümer laut ZMR: 1 ANTEIL: 1/1 Paul Kirchknopf GEB: 1957-09-11 ADR: Kodatsch-Straße 15,
KG 30003 7000 Kleinhöflein im Burgenland

Anmerkung:

GNR 1065 Gesamtfläche [m²] lt. DKM: 14.286

Nutzung lt. DKM: Wälder

Maßnahme: Fällung mit Wiederbewaldung

Fläche Maßnahme [m²]: 307

E 3570 Grundeigentümer laut ZMR: 2 ANTEIL: 1/2 Franz Gossmann GEB: 1954-09-17 ADR: Hartl Lucke 10, Eisenstadt 7000 3 ANTEIL: 1/2 Eva Gossmann geb. Rompolt GEB: 1957-03-29 ADR: Hartl Lucke 10, Eisenstadt 7000
 KG 30003

Anmerkung:

GNR 1115 Gesamtfläche [m²] lt. DKM: 5.214

Nutzung lt. DKM: Wälder

Maßnahme: befristete Rodung mit Wiederbewaldung Fläche Maßnahme [m²]: 207

Maßnahme: Fällung mit Wiederbewaldung Fläche Maßnahme [m²]: 547

E 3656 Grundeigentümer laut ZMR: 3 ANTEIL: 1/1 Ernestine Gall geb. Binder GEB: 1951-07-27 ADR: Lindenweg 30a/3, Kleinvassach 9500
 KG 30003

Anmerkung: Adresse von Grundbuch abweichend; lt. GB 9500 Villach

GNR 1116 Gesamtfläche [m²] lt. DKM: 3.663

Nutzung lt. DKM: Wälder

Maßnahme: befristete Rodung mit Wiederbewaldung Fläche Maßnahme [m²]: 264

Maßnahme: dauernde Rodung Fläche Maßnahme [m²]: 16

Maßnahme: Fällung mit Wiederbewaldung Fläche Maßnahme [m²]: 393

E 3845 Grundeigentümer laut ZMR: 1 ANTEIL: 1/2 Johann Luif GEB: 1959-07-12 ADR: Magdalenensiedlung 2, 70002 ANTEIL: 1/2 Gertrude Luif geb. Billes GEB: 1961-02-19 ADR: Magdalenensiedlung 2, 7000
 KG 30003

Anmerkung:

GNR 1124 Gesamtfläche [m²] lt. DKM: 4.317

Nutzung lt. DKM: Wälder

Maßnahme: befristete Rodung mit Wiederbewaldung Fläche Maßnahme [m²]: 62

Maßnahme: Fällung mit Wiederbewaldung Fläche Maßnahme [m²]: 507

E 3955 Grundeigentümer laut ZMR: 2 ANTEIL: 1/1 Nikolaus Vogl GEB: 1975-05-15 ADR: Johann Permayr-Straße 12/3, Eisenstadt 7000
 KG 30003

Anmerkung: Adresse von Grundbuch abweichend

GNR 1109 Gesamtfläche [m²] lt. DKM: 7.680

Nutzung lt. DKM: Wälder

Maßnahme: Fällung mit Wiederbewaldung Fläche Maßnahme [m²]: 177

KG 30006		Großhöflein	
E 1	Grundeigentümer laut ZMR: 1 ANTEIL: 1/1 Öffentliches Gut ADR: Hauptstr. 37, Großhöflein 7051 KG 30006		
Anmerkung:			
GNR 5312	Gesamfläche [m ²] lt. DKM: 5.231		
	Maßnahme: befristete Rodung ohne Wiederbewaldung	Nutzung lt. DKM: Straßenverkehrsanlagen	Fläche Maßnahme [m ²]: 42
E 6	Grundeigentümer laut ZMR: 1 ANTEIL: 1/1 Marktgemeinde Großhöflein ADR: Hauptstraße 37, Großhöflein 7051 KG 30006		
Anmerkung:			
GNR 4431/138	Gesamfläche [m ²] lt. DKM: 3.783		
	Maßnahme: befristete Rodung ohne Wiederbewaldung	Nutzung lt. DKM: Straßenverkehrsanlagen	Fläche Maßnahme [m ²]: 3.651
GNR 5306	Gesamfläche [m ²] lt. DKM: 2.943		
	Maßnahme: befristete Rodung ohne Wiederbewaldung	Nutzung lt. DKM: Forststraßen	Fläche Maßnahme [m ²]: 1.814
GNR 5317	Gesamfläche [m ²] lt. DKM: 22.554		
	Maßnahme: befristete Rodung ohne Wiederbewaldung	Nutzung lt. DKM: Forststraßen	Fläche Maßnahme [m ²]: 1.800
GNR 5609	Gesamfläche [m ²] lt. DKM: 6.731		
	Maßnahme: Schlägerung hiebsunreifer Bestände	Nutzung lt. DKM: -	Fläche Maßnahme [m ²]: 1.073
	Maßnahme: befristete Rodung mit Wiederbewaldung	Nutzung lt. DKM: Wälder	Fläche Maßnahme [m ²]: 137
E 7	Grundeigentümer laut ZMR: 1 ANTEIL: 1/1 Gemeinde Großhöflein ADR: Hauptstraße 37, Großhöflein 7051 KG 30006		
Anmerkung:			
GNR 5610	Gesamfläche [m ²] lt. DKM: 1.463		
	Maßnahme: Schlägerung hiebsunreifer Bestände	Nutzung lt. DKM: -	Fläche Maßnahme [m ²]: 262
	Maßnahme: befristete Rodung mit Wiederbewaldung	Nutzung lt. DKM: Wälder	Fläche Maßnahme [m ²]: 34
GNR 5611	Gesamfläche [m ²] lt. DKM: 1.367		
	Maßnahme: Schlägerung hiebsunreifer Bestände	Nutzung lt. DKM: -	Fläche Maßnahme [m ²]: 239
	Maßnahme: befristete Rodung mit Wiederbewaldung	Nutzung lt. DKM: Wälder	Fläche Maßnahme [m ²]: 30

GNR 5612	Gesamfläche [m ²] lt. DKM: 4.063	
Maßnahme: Schlägerung hiebsunreifer Bestände		Nutzung lt. DKM: - Fläche Maßnahme [m ²]: 766
Maßnahme: befristete Rodung mit Wiederbewaldung		Nutzung lt. DKM: Wälder Fläche Maßnahme [m ²]: 101
GNR 5613	Gesamfläche [m ²] lt. DKM: 1.464	
Maßnahme: Schlägerung hiebsunreifer Bestände		Nutzung lt. DKM: - Fläche Maßnahme [m ²]: 200
Maßnahme: befristete Rodung mit Wiederbewaldung		Nutzung lt. DKM: Wälder Fläche Maßnahme [m ²]: 33
GNR 5617	Gesamfläche [m ²] lt. DKM: 2.921	
Maßnahme: Schlägerung hiebsunreifer Bestände		Nutzung lt. DKM: - Fläche Maßnahme [m ²]: 181
Maßnahme: befristete Rodung mit Wiederbewaldung		Nutzung lt. DKM: Wälder Fläche Maßnahme [m ²]: 51
Maßnahme: befristete Rodung ohne Wiederbewaldung		Fläche Maßnahme [m ²]: 165
GNR 5618	Gesamfläche [m ²] lt. DKM: 1.629	
Maßnahme: Schlägerung hiebsunreifer Bestände		Nutzung lt. DKM: - Fläche Maßnahme [m ²]: 79
Maßnahme: befristete Rodung ohne Wiederbewaldung		Nutzung lt. DKM: Wälder Fläche Maßnahme [m ²]: 8
GNR 5619	Gesamfläche [m ²] lt. DKM: 1.621	
Maßnahme: Schlägerung hiebsunreifer Bestände		Nutzung lt. DKM: - Fläche Maßnahme [m ²]: 78
E 9	Grundeigentümer laut ZMR: 1 ANTEIL: 1/1 Römisch-katholische Pfarrpründe in Großhöflein ADR: Kirchenplatz 3, Großhöflein 7051	
KG 30006		
Anmerkung:		
GNR 5307	Gesamfläche [m ²] lt. DKM: 43.436	
Maßnahme: Schlägerung hiebsunreifer Bestände		Nutzung lt. DKM: - Fläche Maßnahme [m ²]: 1.837
Maßnahme: befristete Rodung mit Wiederbewaldung		Nutzung lt. DKM: Forststraßen Fläche Maßnahme [m ²]: 89
Maßnahme: befristete Rodung ohne Wiederbewaldung		Fläche Maßnahme [m ²]: 69
Maßnahme: dauernde Rodung		Fläche Maßnahme [m ²]: 4
Maßnahme: befristete Rodung mit Wiederbewaldung		Nutzung lt. DKM: Wälder Fläche Maßnahme [m ²]: 902
Maßnahme: befristete Rodung ohne Wiederbewaldung		Fläche Maßnahme [m ²]: 465
Maßnahme: dauernde Rodung		Fläche Maßnahme [m ²]: 12

E 23 Grundeigentümer laut ZMR: 1 ANTEIL: 1/1 Johann Zirkovits GEB: 1962-01-05 ADR: Untere Hauptstraße
KG 30006 83-1, Wulkaprodersdorf 7041

Anmerkung: Adresse von Grundbuch abweichend

GNR 5316/3 Gesamtfläche [m²] lt. DKM: 7.411

Maßnahme: Schlägerung hiebsunreifer Bestände	Nutzung lt. DKM: -	Fläche Maßnahme [m ²]: 364
Maßnahme: befristete Rodung ohne Wiederbewaldung	Nutzung lt. DKM: Forststraßen	Fläche Maßnahme [m ²]: 2
Maßnahme: befristete Rodung ohne Wiederbewaldung	Nutzung lt. DKM: Wälder	Fläche Maßnahme [m ²]: 163

E 29 Grundeigentümer laut ZMR: 2 ANTEIL: 1/2 Ing. Johannes Krauscher GEB: 1966-10-17 ADR: Gartengasse
KG 30006 50, Großhöflein 70513 ANTEIL: 1/2 Elke Krauscher GEB: 1968-04-19 ADR:
Gartenstraße 50, Großhöflein 7051

Anmerkung:

GNR 5592 Gesamtfläche [m²] lt. DKM: 1.371

Maßnahme: Schlägerung hiebsunreifer Bestände	Nutzung lt. DKM: -	Fläche Maßnahme [m ²]: 249
Maßnahme: befristete Rodung mit Wiederbewaldung	Nutzung lt. DKM: Wälder	Fläche Maßnahme [m ²]: 34

E 48 Grundeigentümer laut ZMR: 1 ANTEIL: 1/2 Georg Thomschitz GEB: 1935-03-01 ADR: Schulgasse 2, 7051
KG 30006 Großhöflein2 ANTEIL: 1/2 Maria Aspan geb. Thomschitz GEB: 1939 ADR:
Triftg. 16 7051

Anmerkung: Adresse von Grundbuch abweichend; Maria Aspan kein Eintrag im ZMR

GNR 5130/5 Gesamtfläche [m²] lt. DKM: 7.238

Maßnahme: Schlägerung hiebsunreifer Bestände	Nutzung lt. DKM: -	Fläche Maßnahme [m ²]: 187
Maßnahme: befristete Rodung ohne Wiederbewaldung	Nutzung lt. DKM: Äcker, Wiesen oder Weiden	Fläche Maßnahme [m ²]: 63

GNR 5595 Gesamtfläche [m²] lt. DKM: 1.533

Maßnahme: Schlägerung hiebsunreifer Bestände	Nutzung lt. DKM: -	Fläche Maßnahme [m ²]: 235
Maßnahme: befristete Rodung mit Wiederbewaldung	Nutzung lt. DKM: Wälder	Fläche Maßnahme [m ²]: 40

E 62 Grundeigentümer laut ZMR: 4 ANTEIL: 1/1 Emma Pachinger GEB: 1967-10-26 ADR: Sternngasse 4,
KG 30006 Eisenstadt 7000

Anmerkung:

GNR 5573 Gesamtfläche [m²] lt. DKM: 1.044

Maßnahme: Schlägerung hiebsunreifer Bestände	Nutzung lt. DKM: -	Fläche Maßnahme [m ²]: 228
--	--------------------	--

E 76 Grundeigentümer laut ZMR: 1 ANTEIL: 1/1 Johannes Pachinger GEB: 1958-07-01 ADR: Hauptstr. 54,
KG 30006 Großhöflein 7051

Anmerkung:

GNR 5580 Gesamtfläche [m²] lt. DKM: 1.190

	Nutzung lt. DKM: -
Maßnahme: Schlägerung hiebsunreifer Bestände	Fläche Maßnahme [m ²]: 258
	Nutzung lt. DKM: Wälder
Maßnahme: befristete Rodung mit Wiederbewaldung	Fläche Maßnahme [m ²]: 171
Maßnahme: dauernde Rodung	Fläche Maßnahme [m ²]: 21

E 104 Grundeigentümer laut ZMR: ANTEIL: 1/1 Paul Nemeth GEB: 1944-10-21 ADR: Hauptstraße 60, Großhöflein
KG 30006 7051

Anmerkung:

GNR 5125/12 Gesamtfläche [m²] lt. DKM: 7.308

	Nutzung lt. DKM: -
Maßnahme: Schlägerung hiebsunreifer Bestände	Fläche Maßnahme [m ²]: 932
	Nutzung lt. DKM: Wälder
Maßnahme: befristete Rodung ohne Wiederbewaldung	Fläche Maßnahme [m ²]: 372

E 115 Grundeigentümer laut ZMR: 1 ANTEIL: 1/1 Dipl.-Ing. Johannes Ehn GEB: 1968-01-05 ADR: Hauptstr. 80,
KG 30006 Großhöflein 7051

Anmerkung: Adresse von Grundbuch abweichend

GNR 5568 Gesamtfläche [m²] lt. DKM: 1.107

	Nutzung lt. DKM: -
Maßnahme: Schlägerung hiebsunreifer Bestände	Fläche Maßnahme [m ²]: 108

E 117 Grundeigentümer laut ZMR: 3 ANTEIL: 1/1 Hermann Fink GEB: 1953-03-01 ADR: Hauptstr. 78,
KG 30006 Großhöflein 7051

Anmerkung:

GNR 5569 Gesamtfläche [m²] lt. DKM: 1.135

	Nutzung lt. DKM: -
Maßnahme: Schlägerung hiebsunreifer Bestände	Fläche Maßnahme [m ²]: 142

E 120 Grundeigentümer laut ZMR: ANTEIL: 1/1 Paul Nemeth GEB: 1944-10-21 ADR: Hauptstraße 60, Großhöflein
KG 30006 7051

Anmerkung:

GNR 5574 Gesamtfläche [m²] lt. DKM: 1.015

	Nutzung lt. DKM: -
Maßnahme: Schlägerung hiebsunreifer Bestände	Fläche Maßnahme [m ²]: 235

E 124 Grundeigentümer laut ZMR: 1 ANTEIL: 1/1 Paula Vlasitz geb. Lehner GEB: 1942-02-25
KG 30006

Anmerkung: im ZMR nicht gefunden; Adresse lt. Grundbuch: Hauptstr. 62, 7051

GNR 5578 Gesamtfläche [m²] lt. DKM: 1.161

Maßnahme: Schlägerung hiebsunreifer Bestände	Nutzung lt. DKM: -
	Fläche Maßnahme [m ²]: 315
Maßnahme: befristete Rodung mit Wiederbewaldung	Nutzung lt. DKM: Wälder
	Fläche Maßnahme [m ²]: 51

E 126 Grundeigentümer laut ZMR: 3 ANTEIL: 1/1 Paul Nemeth GEB: 1944-10-21 ADR: Hauptstraße 60,
KG 30006 Großhöflein 7051

Anmerkung:

GNR 5579 Gesamtfläche [m²] lt. DKM: 1.093

Maßnahme: Schlägerung hiebsunreifer Bestände	Nutzung lt. DKM: -
	Fläche Maßnahme [m ²]: 235
Maßnahme: befristete Rodung mit Wiederbewaldung	Nutzung lt. DKM: Wälder
	Fläche Maßnahme [m ²]: 127
Maßnahme: dauernde Rodung	Fläche Maßnahme [m ²]: 15

E 137 Grundeigentümer laut ZMR: 1 ANTEIL: 1/1 Bernhard Kaiser GEB: 1972-09-18 ADR: Hauptstraße 127/2,
KG 30006 Großhöflein 7051

Anmerkung: Adresse von Grundbuch abweichend

GNR 5603 Gesamtfläche [m²] lt. DKM: 1.538

Maßnahme: Schlägerung hiebsunreifer Bestände	Nutzung lt. DKM: -
	Fläche Maßnahme [m ²]: 242
Maßnahme: befristete Rodung mit Wiederbewaldung	Nutzung lt. DKM: Wälder
	Fläche Maßnahme [m ²]: 34

E 142 Grundeigentümer laut ZMR: 1 ANTEIL: 1/1 Rainer Ehn GEB: 1971-01-25 ADR: Emmerich Unger-G. 10, St.
KG 30006 Margarethen 7062

Anmerkung:

GNR 5594 Gesamtfläche [m²] lt. DKM: 1.485

Maßnahme: Schlägerung hiebsunreifer Bestände	Nutzung lt. DKM: -
	Fläche Maßnahme [m ²]: 270
Maßnahme: befristete Rodung mit Wiederbewaldung	Nutzung lt. DKM: Wälder
	Fläche Maßnahme [m ²]: 35

E 174 Grundeigentümer laut ZMR: 1 ANTEIL: 1/1 Theresia Adler geb. Kornholz GEB: 1935
KG 30006

Anmerkung: kein vollständiges Geburtsdatum bekannt, daher im ZMR nicht auffindbar; Adresse lt. Grundbuch: Meisterg. 1, 7051

GNR 5602		Gesamfläche [m ²] lt. DKM: 1.579	
		Nutzung lt. DKM: -	
Maßnahme: Schlägerung hiebsunreifer Bestände		Fläche Maßnahme [m ²]: 259	
		Nutzung lt. DKM: Wälder	
Maßnahme: befristete Rodung mit Wiederbewaldung		Fläche Maßnahme [m ²]: 36	
E 213	Grundeigentümer laut ZMR: 1 ANTEIL: 1/1 Josef Bischof GEB: 1950-04-09 ADR: Wienerstr. 20, KG 30006	Großhöflein 7051	
Anmerkung:			
GNR 5565		Gesamfläche [m ²] lt. DKM: 1.007	
		Nutzung lt. DKM: -	
Maßnahme: Schlägerung hiebsunreifer Bestände		Fläche Maßnahme [m ²]: 41	
E 222	Grundeigentümer laut ZMR: 2 ANTEIL: 1/2 Johann Hartmann GEB: 1951-10-15 ADR: Blumeng. 4, KG 30006	Großhöflein 70513 ANTEIL: 1/2 Emma Hartmann geb. Ondrag GEB: 1952-06-07 ADR: Blumeng. 4, Großhöflein 7051	
Anmerkung:			
GNR 5582		Gesamfläche [m ²] lt. DKM: 2.343	
		Nutzung lt. DKM: -	
Maßnahme: Schlägerung hiebsunreifer Bestände		Fläche Maßnahme [m ²]: 441	
		Nutzung lt. DKM: Wälder	
Maßnahme: befristete Rodung mit Wiederbewaldung		Fläche Maßnahme [m ²]: 61	
GNR 5622		Gesamfläche [m ²] lt. DKM: 3.398	
		Nutzung lt. DKM: -	
Maßnahme: Schlägerung hiebsunreifer Bestände		Fläche Maßnahme [m ²]: 84	
E 332	Grundeigentümer laut ZMR: 3 ANTEIL: 1/1 Josef Schmoll GEB: 1957-05-08 ADR: Lenaugasse 21, KG 30006	Müllendorf 7052	
Anmerkung: Adresse von Grundbuch abweichend			
GNR 5620		Gesamfläche [m ²] lt. DKM: 1.535	
		Nutzung lt. DKM: -	
Maßnahme: Schlägerung hiebsunreifer Bestände		Fläche Maßnahme [m ²]: 97	
E 367	Grundeigentümer laut ZMR: 2 ANTEIL: 1/1 Ing. Hermine Schlag GEB: 1951-10-25 ADR: Johannesweg KG 30006	2Stg. 1/1 , Großhöflein 7051	
Anmerkung: Adresse von Grundbuch abweichend			
GNR 5585		Gesamfläche [m ²] lt. DKM: 1.206	
		Nutzung lt. DKM: -	
Maßnahme: Schlägerung hiebsunreifer Bestände		Fläche Maßnahme [m ²]: 240	
		Nutzung lt. DKM: Wälder	
Maßnahme: befristete Rodung mit Wiederbewaldung		Fläche Maßnahme [m ²]: 32	

E 378 Grundeigentümer laut ZMR: 3 ANTEIL: 1/2 Paul Stiller GEB: 1969-07-24 ADR: Wiener Str. 1a, Großhöflein
 KG 30006 70514 ANTEIL: 1/2 Christine Stiller GEB: 1970-12-20 ADR: Wiener Str. 1a,
 Großhöflein 7051

Anmerkung:

GNR 5130/2 Gesamtfläche [m²] lt. DKM: 7.083

Nutzung lt. DKM: -

Maßnahme: Schlägerung hiebsunreifer Bestände

Fläche Maßnahme [m²]: 85

E 386 Grundeigentümer laut ZMR: 3 ANTEIL: 1/1 Gertrude Wukowitsch geb. Leberl GEB: 1948-01-03 ADR:
 KG 30006 Hauptstr. 64, 7051

Anmerkung:

GNR 5577 Gesamtfläche [m²] lt. DKM: 1.067

Nutzung lt. DKM: -

Maßnahme: Schlägerung hiebsunreifer Bestände

Fläche Maßnahme [m²]: 295

E 415 Grundeigentümer laut ZMR: 5 ANTEIL: 1/1Karl GerdenitsGEB: 1959-08-07 ADR: Linke Hauptzeile 28,
 KG 30006 Hornstein 7053

Anmerkung:

GNR 5308 Gesamtfläche [m²] lt. DKM: 14.318

Nutzung lt. DKM: -

Maßnahme: Schlägerung hiebsunreifer Bestände

Fläche Maßnahme [m²]: 948

Nutzung lt. DKM: Forststraßen

Maßnahme: befristete Rodung ohne Wiederbewaldung

Fläche Maßnahme [m²]: 96

Nutzung lt. DKM: Wälder

Maßnahme: befristete Rodung ohne Wiederbewaldung

Fläche Maßnahme [m²]: 186

GNR 5310 Gesamtfläche [m²] lt. DKM: 2.431

Nutzung lt. DKM: -

Maßnahme: Schlägerung hiebsunreifer Bestände

Fläche Maßnahme [m²]: 150

Nutzung lt. DKM: Forststraßen

Maßnahme: befristete Rodung ohne Wiederbewaldung

Fläche Maßnahme [m²]: 62

Nutzung lt. DKM: Wälder

Maßnahme: befristete Rodung ohne Wiederbewaldung

Fläche Maßnahme [m²]: 21

E 419 Grundeigentümer laut ZMR: 1 ANTEIL: 5/16 Maria Süß geb. Zechmeister GEB: 1941-07-25 ADR:
 KG 30006 Schulgasse 5, 70512 ANTEIL: 5/16 Rudolf Süß GEB: 1938-03-04 ADR:
 Schulgasse 5, 70513 ANTEIL: 3/8 Maria Süß geb. Zechmeister GEB: 1941-
 07-25 ADR: Schulgasse 5, 7051

Anmerkung: Adresse von Grundbuch abweichend

GNR 5614 Gesamtfläche [m²] lt. DKM: 1.468

Nutzung lt. DKM: -

Maßnahme: Schlägerung hiebsunreifer Bestände

Fläche Maßnahme [m²]: 221

Nutzung lt. DKM: Wälder

Maßnahme: befristete Rodung mit Wiederbewaldung

Fläche Maßnahme [m²]: 42

Maßnahme: befristete Rodung ohne Wiederbewaldung

Fläche Maßnahme [m²]: 2

E 437 Grundeigentümer laut ZMR: 1 ANTEIL: 1/1 Mag. Hans Joachim Köller GEB: 1958-01-09 ADR:
 KG 30006 Leithaberggasse 12, 7051 Großhöflein

Anmerkung: Adresse von Grundbuch abweichend

GNR 5575 Gesamtfläche [m²] lt. DKM: 1.100

Nutzung lt. DKM: -

Maßnahme: Schlägerung hiebsunreifer Bestände

Fläche Maßnahme [m²]: 281

E 450 Grundeigentümer laut ZMR: 4 ANTEIL: 1/2 Georg Josef Gerger GEB: 1957-05-08 5 ANTEIL: 1/2
 KG 30006 Theresia Gerger geb. Hartmann GEB: 1964-01-08 ADR: Kirchengasse 8,
 Großhöflein 7051

Anmerkung: Georg Josef Gerger im ZMR nicht gefunden; Adresse lt. Grundbuch: Hauptstr. 103, Großhöflein 7051

GNR 5571 Gesamtfläche [m²] lt. DKM: 1.125

Nutzung lt. DKM: -

Maßnahme: Schlägerung hiebsunreifer Bestände

Fläche Maßnahme [m²]: 179

E 452 Grundeigentümer laut ZMR: 1 ANTEIL: 1/1 Pauline Kaiser geb. Zechmeister GEB: 1940-01-30
 KG 30006

Anmerkung: im ZMR nicht auffindbar; Adresse lt. Grundbuch: Hauptstr. 45, 7051

GNR 5621 Gesamtfläche [m²] lt. DKM: 1.657

Nutzung lt. DKM: -

Maßnahme: Schlägerung hiebsunreifer Bestände

Fläche Maßnahme [m²]: 99

E 479 Grundeigentümer laut ZMR: 2 ANTEIL: 1/1 Paul Fink GEB: 1952-06-27 ADR: Leopoldgasse 21 Stg. 18 /2,
 KG 30006 3400 Klosterneuburg

Anmerkung: Adresse von Grundbuch abweichend

GNR 5583 Gesamtfläche [m²] lt. DKM: 1.237

Nutzung lt. DKM: -

Maßnahme: Schlägerung hiebsunreifer Bestände

Fläche Maßnahme [m²]: 245

Nutzung lt. DKM: Wälder

Maßnahme: befristete Rodung mit Wiederbewaldung

Fläche Maßnahme [m²]: 34

E 558 Grundeigentümer laut ZMR: 3 ANTEIL: 1/1 Mag. (FH) Dieter Lehner GEB: 1970-03-22 ADR:
 KG 30006 Steinbruchweg 13, Großhöflein 7051

Anmerkung:

GNR 5567 Gesamtfläche [m²] lt. DKM: 1.000

Nutzung lt. DKM: -

Maßnahme: Schlägerung hiebsunreifer Bestände

Fläche Maßnahme [m²]: 86

E 562 Grundeigentümer laut ZMR: 2 ANTEIL: 1/2 Georg Gerger GEB: 1957-03-08 3 ANTEIL: 1/2 Theresia Gerger GEB: 1964-01-08 ADR: Kirchengasse 8, Großhöflein 7051
KG 30006

Anmerkung: Georg Josef Gerger im ZMR nicht gefunden; Adresse lt. Grundbuch: Hauptstr. 103, Großhöflein 7051

GNR 5130/4 Gesamtfläche [m²] lt. DKM: 7.105

Maßnahme: Schlägerung hiebsunreifer Bestände	Nutzung lt. DKM: -	Fläche Maßnahme [m ²]: 1.149
Maßnahme: befristete Rodung ohne Wiederbewaldung	Nutzung lt. DKM: Äcker, Wiesen oder Weiden	Fläche Maßnahme [m ²]: 271
Maßnahme: dauernde Rodung		Fläche Maßnahme [m ²]: 16
Maßnahme: befristete Rodung ohne Wiederbewaldung	Nutzung lt. DKM: Forststraßen	Fläche Maßnahme [m ²]: 233
Maßnahme: befristete Rodung mit Wiederbewaldung	Nutzung lt. DKM: Wälder	Fläche Maßnahme [m ²]: 152
Maßnahme: befristete Rodung ohne Wiederbewaldung		Fläche Maßnahme [m ²]: 155

E 633 Grundeigentümer laut ZMR: 3 ANTEIL: 1/2 Ing. Richard Mariel GEB: 1964-07-11 ADR: Hauptstr. 74, Großhöflein 70514 ANTEIL: 1/2 Gabriele Mariel GEB: 1969-04-03 ADR: Hauptstr. 74, Großhöflein 7051
KG 30006

Anmerkung:

GNR 5572 Gesamtfläche [m²] lt. DKM: 1.084

Maßnahme: Schlägerung hiebsunreifer Bestände	Nutzung lt. DKM: -	Fläche Maßnahme [m ²]: 200
--	--------------------	--

E 653 Grundeigentümer laut ZMR: 1 ANTEIL: 1/2 Josef Treiber GEB: 1940-03-14 ADR: Edelhof 1, 70512 ANTEIL: 1/2 Irma Treiber geb. Lehner GEB: 1942-09-26 ADR: Edelhof 1, 7051
KG 30006

Anmerkung:

GNR 5570 Gesamtfläche [m²] lt. DKM: 1.065

Maßnahme: Schlägerung hiebsunreifer Bestände	Nutzung lt. DKM: -	Fläche Maßnahme [m ²]: 150
--	--------------------	--

GNR 5581 Gesamtfläche [m²] lt. DKM: 1.147

Maßnahme: Schlägerung hiebsunreifer Bestände	Nutzung lt. DKM: -	Fläche Maßnahme [m ²]: 226
Maßnahme: befristete Rodung mit Wiederbewaldung	Nutzung lt. DKM: Wälder	Fläche Maßnahme [m ²]: 84

E 679 Grundeigentümer laut ZMR: 4 ANTEIL: 1/1 Raphaela Gerdenits GEB: 1996-01-14 ADR: Hauptstraße 128/1, Großhöflein 7051
KG 30006

Anmerkung: Adresse von Grundbuch abweichend

GNR 5606 Gesamtfläche [m²] lt. DKM: 1.642

Maßnahme: Schlägerung hiebsunreifer Bestände	Nutzung lt. DKM: -	Fläche Maßnahme [m ²]: 268
--	--------------------	--

	Maßnahme: befristete Rodung mit Wiederbewaldung	Nutzung lt. DKM: Wälder Fläche Maßnahme [m ²]: 35
GNR 5607	Gesamfläche [m ²] lt. DKM: 1.527	
	Maßnahme: Schlägerung hiebsunreifer Bestände	Nutzung lt. DKM: - Fläche Maßnahme [m ²]: 255
	Maßnahme: befristete Rodung mit Wiederbewaldung	Nutzung lt. DKM: Wälder Fläche Maßnahme [m ²]: 37
GNR 5608	Gesamfläche [m ²] lt. DKM: 1.584	
	Maßnahme: Schlägerung hiebsunreifer Bestände	Nutzung lt. DKM: - Fläche Maßnahme [m ²]: 275
	Maßnahme: befristete Rodung mit Wiederbewaldung	Nutzung lt. DKM: Wälder Fläche Maßnahme [m ²]: 37
E 721 KG 30006	Grundeigentümer laut ZMR: 1 ANTEIL: 1/4Elfriede Skarich GEB: 1953-09-20 ADR: Schulgasse 4, Großhöflein 70517 ANTEIL: 3/4Franz Bischof GEB: 1948-08-06 ADR: Hauptstr. 40, Großhöflein 7051	
	Anmerkung:	
GNR 5588	Gesamfläche [m ²] lt. DKM: 2.444	
	Maßnahme: Schlägerung hiebsunreifer Bestände	Nutzung lt. DKM: - Fläche Maßnahme [m ²]: 491
	Maßnahme: befristete Rodung mit Wiederbewaldung	Nutzung lt. DKM: Wälder Fläche Maßnahme [m ²]: 67
E 833 KG 30006	Grundeigentümer laut ZMR: 2 ANTEIL: 1/2 Rudolf Ehrlich GEB: 1943-07-22 ADR: Hauptstr. 49, 70513 ANTEIL: 1/2 Gertraud Ehrlich geb. Ollram GEB: 1948-12-20 ADR: Hauptstr. 49, 7051	
	Anmerkung:	
GNR 5566	Gesamfläche [m ²] lt. DKM: 1.051	
	Maßnahme: Schlägerung hiebsunreifer Bestände	Nutzung lt. DKM: - Fläche Maßnahme [m ²]: 62
E 896 KG 30006	Grundeigentümer laut ZMR: 3 ANTEIL: 1/3Maria Laubner geb. Wiesinger GEB: 1962-05-02 ADR: Am Graben 14, 7142 Illmitz4 ANTEIL: 2/3Maria Wiesinger geb. Ehn GEB: 1941-09-02 ADR: Hauptstr. 25 7051	
	Anmerkung: Adresse von Grundbuch abweichend	
GNR 5600	Gesamfläche [m ²] lt. DKM: 1.613	
	Maßnahme: Schlägerung hiebsunreifer Bestände	Nutzung lt. DKM: - Fläche Maßnahme [m ²]: 252
	Maßnahme: befristete Rodung mit Wiederbewaldung	Nutzung lt. DKM: Wälder Fläche Maßnahme [m ²]: 33
E 968 KG 30006	Grundeigentümer laut ZMR: 1 ANTEIL: 1/1 Günther Payrich GEB: 1977-05-10 ADR: Flugplatzstr. 16, Trausdorf 7061	
	Anmerkung:	

GNR 5316/2		Gesamfläche [m ²] lt. DKM: 7.346	
Maßnahme: Schlägerung hiebsunreifer Bestände		Nutzung lt. DKM: -	Fläche Maßnahme [m ²]: 689
Maßnahme: befristete Rodung ohne Wiederbewaldung		Nutzung lt. DKM: Wälder	Fläche Maßnahme [m ²]: 241
E 982	Grundeigentümer laut ZMR: 2 ANTEIL: 1/1 Peter Lehner GEB: 1980-02-14 ADR:Kirchengasse 20, KG 30006 Zagersdorf 7012		
Anmerkung: Adresse von Grundbuch abweichend			
GNR 5576		Gesamfläche [m ²] lt. DKM: 1.066	
Maßnahme: Schlägerung hiebsunreifer Bestände		Nutzung lt. DKM: -	Fläche Maßnahme [m ²]: 304
E 1150	Grundeigentümer laut ZMR: 3 ANTEIL: 1/1 Johannes Billes GEB: 1975-10-16 ADR: Meinhartsdorfer Gasse KG 30006 3/25, 1150 Wien		
Anmerkung: Adresse von Grundbuch abweichend			
GNR 5130/3		Gesamfläche [m ²] lt. DKM: 6.985	
Maßnahme: Schlägerung hiebsunreifer Bestände		Nutzung lt. DKM: -	Fläche Maßnahme [m ²]: 2.490
Maßnahme: befristete Rodung mit Wiederbewaldung		Nutzung lt. DKM: Forststraßen	Fläche Maßnahme [m ²]: 32
Maßnahme: befristete Rodung ohne Wiederbewaldung		Nutzung lt. DKM: Wälder	Fläche Maßnahme [m ²]: 302
Maßnahme: befristete Rodung mit Wiederbewaldung		Nutzung lt. DKM: Wälder	Fläche Maßnahme [m ²]: 1.371
Maßnahme: befristete Rodung ohne Wiederbewaldung		Nutzung lt. DKM: Wälder	Fläche Maßnahme [m ²]: 155
E 1382	Grundeigentümer laut ZMR: 1 ANTEIL: 1/1 Mag. Paul Wallner GEB: 1966-05-13 ADR: Hauptstraße 10, KG 30006 Großhöflein 7051		
Anmerkung:			
GNR 5591		Gesamfläche [m ²] lt. DKM: 1.286	
Maßnahme: Schlägerung hiebsunreifer Bestände		Nutzung lt. DKM: -	Fläche Maßnahme [m ²]: 252
Maßnahme: befristete Rodung mit Wiederbewaldung		Nutzung lt. DKM: Wälder	Fläche Maßnahme [m ²]: 34
E 1517	Grundeigentümer laut ZMR: 4 ANTEIL: 1/1 Maria Treiber GEB: 1960-04-18 ADR: Roseng. 4a, Großhöflein KG 30006 7051		
Anmerkung:			
GNR 5605		Gesamfläche [m ²] lt. DKM: 1.545	
Maßnahme: Schlägerung hiebsunreifer Bestände		Nutzung lt. DKM: -	Fläche Maßnahme [m ²]: 251

Nutzung lt. DKM: Wälder

Maßnahme: befristete Rodung mit Wiederbewaldung

Fläche Maßnahme [m²]: 35

E 1588 Grundeigentümer laut ZMR: 3 ANTEIL: 1/1 Norbert Fenk GEB: 1971-11-17 ADR: Schulg. 22, Großhöflein
KG 30006 7051

Anmerkung:

GNR 5586 Gesamtfläche [m²] lt. DKM: 1.201

Nutzung lt. DKM: -

Maßnahme: Schlägerung hiebsunreifer Bestände

Fläche Maßnahme [m²]: 232

Nutzung lt. DKM: Wälder

Maßnahme: befristete Rodung mit Wiederbewaldung

Fläche Maßnahme [m²]: 33

E 1753 Grundeigentümer laut ZMR: 1 ANTEIL: 1/1 Maria Wiesinger geb. Ehn GEB: 1941-09-02 ADR: Hauptstr.
KG 30006 25, Großhöflein 7051

Anmerkung: Adresse von Grundbuch abweichend

GNR 5616 Gesamtfläche [m²] lt. DKM: 1.543

Nutzung lt. DKM: -

Maßnahme: Schlägerung hiebsunreifer Bestände

Fläche Maßnahme [m²]: 144

Nutzung lt. DKM: Wälder

Maßnahme: befristete Rodung mit Wiederbewaldung

Fläche Maßnahme [m²]: 16

Maßnahme: befristete Rodung ohne Wiederbewaldung

Fläche Maßnahme [m²]: 140

Maßnahme: dauernde Rodung

Fläche Maßnahme [m²]: 16

E 1768 Grundeigentümer laut ZMR: 2 ANTEIL: 1/2 Johann Wagentristl GEB: 1947-11-06 ADR: Edelhofg. 5,
KG 30006 Großhöflein 70513 ANTEIL: 1/2 Anna Wagentristl GEB: 1955-07-03 ADR:
Edelhofg. 5, Großhöflein 7051

Anmerkung:

GNR 5604 Gesamtfläche [m²] lt. DKM: 1.656

Nutzung lt. DKM: -

Maßnahme: Schlägerung hiebsunreifer Bestände

Fläche Maßnahme [m²]: 265

Nutzung lt. DKM: Wälder

Maßnahme: befristete Rodung mit Wiederbewaldung

Fläche Maßnahme [m²]: 37

E 1851 Grundeigentümer laut ZMR: 3 ANTEIL: 1/2 Paul Treiber GEB: 1961-04-26 ADR: Hauptstr. 34, Großhöflein
KG 30006 70514 ANTEIL: 1/2 Helene Treiber GEB: 1968-08-31 ADR: Hauptstr. 34,
Großhöflein 7051

Anmerkung:

GNR 5589 Gesamtfläche [m²] lt. DKM: 1.276

Nutzung lt. DKM: -

Maßnahme: Schlägerung hiebsunreifer Bestände

Fläche Maßnahme [m²]: 235

Nutzung lt. DKM: Wälder

Maßnahme: befristete Rodung mit Wiederbewaldung

Fläche Maßnahme [m²]: 32

GNR 5590 Gesamtfläche [m²] lt. DKM: 1.281

		Nutzung lt. DKM: -
Maßnahme:	Schlägerung hiebsunreifer Bestände	Fläche Maßnahme [m ²]: 245
		Nutzung lt. DKM: Wälder
Maßnahme:	befristete Rodung mit Wiederbewaldung	Fläche Maßnahme [m ²]: 35
GNR 5593	Gesamfläche [m²] lt. DKM: 1.446	
		Nutzung lt. DKM: -
Maßnahme:	Schlägerung hiebsunreifer Bestände	Fläche Maßnahme [m ²]: 264
		Nutzung lt. DKM: Wälder
Maßnahme:	befristete Rodung mit Wiederbewaldung	Fläche Maßnahme [m ²]: 36
E 1905	Grundeigentümer laut ZMR: 3 ANTEIL: 1/2 Erwin Samwald GEB: 1963-02-15 ADR: Garteng. 34, Großhöflein 70514 ANTEIL: 1/2 Gertrude Maria Samwald GEB: 1966-07-22	
KG 30006	ADR: Garteng. 34, Großhöflein 7051	
Anmerkung:		
GNR 5596	Gesamfläche [m²] lt. DKM: 1.517	
		Nutzung lt. DKM: -
Maßnahme:	Schlägerung hiebsunreifer Bestände	Fläche Maßnahme [m ²]: 239
		Nutzung lt. DKM: Wälder
Maßnahme:	befristete Rodung mit Wiederbewaldung	Fläche Maßnahme [m ²]: 106
E 2019	Grundeigentümer laut ZMR: 2 ANTEIL: 1/1 Daniel Hergovics GEB: 1987-02-26 ADR: Hauptstrasse 105, Großhöflein 7051	
KG 30006		
Anmerkung: Adresse von Grundbuch abweichend		
GNR 5309	Gesamfläche [m²] lt. DKM: 7.395	
		Nutzung lt. DKM: -
Maßnahme:	Schlägerung hiebsunreifer Bestände	Fläche Maßnahme [m ²]: 446
		Nutzung lt. DKM: Forststraßen
Maßnahme:	befristete Rodung ohne Wiederbewaldung	Fläche Maßnahme [m ²]: 64
		Nutzung lt. DKM: Wälder
Maßnahme:	befristete Rodung mit Wiederbewaldung	Fläche Maßnahme [m ²]: 35
Maßnahme:	befristete Rodung ohne Wiederbewaldung	Fläche Maßnahme [m ²]: 147
Maßnahme:	dauernde Rodung	Fläche Maßnahme [m ²]: 2
E 2197	Grundeigentümer laut ZMR: 1 ANTEIL: 1/1 Rudolf Kollwentz GEB: 1967-09-19 ADR: Hofwiese 1/2 , Großhöflein 7051	
KG 30006		
Anmerkung: Adresse von Grundbuch abweichend		
GNR 5584	Gesamfläche [m²] lt. DKM: 1.218	
		Nutzung lt. DKM: -
Maßnahme:	Schlägerung hiebsunreifer Bestände	Fläche Maßnahme [m ²]: 248
		Nutzung lt. DKM: Wälder
Maßnahme:	befristete Rodung mit Wiederbewaldung	Fläche Maßnahme [m ²]: 34

E 2226 Grundeigentümer laut ZMR: 1 ANTEIL: 1/1 Marianne Hahnekamp GEB: 1962-10-20 ADR: Hauptstr. 24,
KG 30006 Großhöflein 7051

Anmerkung:

GNR 5597 Gesamtfläche [m²] lt. DKM: 1.548

Maßnahme: Schlägerung hiebsunreifer Bestände	Nutzung lt. DKM: - Fläche Maßnahme [m ²]: 232
Maßnahme: befristete Rodung mit Wiederbewaldung	Nutzung lt. DKM: Wälder Fläche Maßnahme [m ²]: 172
Maßnahme: dauernde Rodung	Fläche Maßnahme [m ²]: 11

GNR 5598 Gesamtfläche [m²] lt. DKM: 1.503

Maßnahme: Schlägerung hiebsunreifer Bestände	Nutzung lt. DKM: - Fläche Maßnahme [m ²]: 230
Maßnahme: befristete Rodung mit Wiederbewaldung	Nutzung lt. DKM: Wälder Fläche Maßnahme [m ²]: 157
Maßnahme: dauernde Rodung	Fläche Maßnahme [m ²]: 5

GNR 5599 Gesamtfläche [m²] lt. DKM: 1.731

Maßnahme: Schlägerung hiebsunreifer Bestände	Nutzung lt. DKM: - Fläche Maßnahme [m ²]: 260
Maßnahme: befristete Rodung mit Wiederbewaldung	Nutzung lt. DKM: Wälder Fläche Maßnahme [m ²]: 89

E 2241 Grundeigentümer laut ZMR: 1 ANTEIL: 1/1 Manfred Glavanits GEB: 1970-08-09 ADR: Untere Hauptstr.
KG 30006 97, Wulkaprodersdorf 7041

Anmerkung:

GNR 5601 Gesamtfläche [m²] lt. DKM: 1.507

Maßnahme: Schlägerung hiebsunreifer Bestände	Nutzung lt. DKM: - Fläche Maßnahme [m ²]: 253
Maßnahme: befristete Rodung mit Wiederbewaldung	Nutzung lt. DKM: Wälder Fläche Maßnahme [m ²]: 35

E 2282 Grundeigentümer laut ZMR: 1 ANTEIL: 1/1 Mag. Stefan Kollwentz GEB: 1968-12-31 ADR: Hauptstraße 41,
KG 30006 Großhöflein 7051

Anmerkung:

GNR 5125/10 Gesamtfläche [m²] lt. DKM: 7.006

Maßnahme: Schlägerung hiebsunreifer Bestände	Nutzung lt. DKM: - Fläche Maßnahme [m ²]: 18
--	---

GNR 5125/11 Gesamtfläche [m²] lt. DKM: 7.329

Maßnahme: Schlägerung hiebsunreifer Bestände	Nutzung lt. DKM: - Fläche Maßnahme [m ²]: 925
	Nutzung lt. DKM: Wälder

Maßnahme: befristete Rodung ohne Wiederbewaldung Fläche Maßnahme [m²]: 591

E 2306 Grundeigentümer laut ZMR: 1 ANTEIL: 1/2 Josef Tinhof GEB: 1961-02-02 ADR: Florianig. 2, Großhöflein
 KG 30006 70512 ANTEIL: 1/2 Katharina Tinhof GEB: 1962-11-21 ADR: Florianig. 2,
 Großhöflein 7051

Anmerkung:

GNR 5316/1 Gesamtfläche [m²] lt. DKM: 7.465

Nutzung lt. DKM: -

Maßnahme: Schlägerung hiebsunreifer Bestände Fläche Maßnahme [m²]: 725

Nutzung lt. DKM: Forststraßen

Maßnahme: befristete Rodung ohne Wiederbewaldung Fläche Maßnahme [m²]: 64

Nutzung lt. DKM: Wälder

Maßnahme: befristete Rodung mit Wiederbewaldung Fläche Maßnahme [m²]: 5Maßnahme: befristete Rodung ohne Wiederbewaldung Fläche Maßnahme [m²]: 337Maßnahme: dauernde Rodung Fläche Maßnahme [m²]: 14

E 2488 Grundeigentümer laut ZMR: 1 ANTEIL: 1/1 Alexander Stiller GEB: 1995-11-26 ADR: Hotterweg 1/2/10,
 KG 30006 Großhöflein 7051

Anmerkung: Adresse von Grundbuch abweichend

GNR 5316/4 Gesamtfläche [m²] lt. DKM: 7.392

Nutzung lt. DKM: -

Maßnahme: Schlägerung hiebsunreifer Bestände Fläche Maßnahme [m²]: 35**GNR 5587** Gesamtfläche [m²] lt. DKM: 1.172

Nutzung lt. DKM: -

Maßnahme: Schlägerung hiebsunreifer Bestände Fläche Maßnahme [m²]: 220

Nutzung lt. DKM: Wälder

Maßnahme: befristete Rodung mit Wiederbewaldung Fläche Maßnahme [m²]: 31

E 2512 Grundeigentümer laut ZMR: 1 ANTEIL: 1/1 Marco Stiller GEB: 1998-07-22 ADR: Hotterweg 4/1/4,
 KG 30006 Großhöflein 7051

Anmerkung: Adresse von Grundbuch abweichend

GNR 5615 Gesamtfläche [m²] lt. DKM: 1.440

Nutzung lt. DKM: -

Maßnahme: Schlägerung hiebsunreifer Bestände Fläche Maßnahme [m²]: 168

Nutzung lt. DKM: Wälder

Maßnahme: befristete Rodung mit Wiederbewaldung Fläche Maßnahme [m²]: 22Maßnahme: befristete Rodung ohne Wiederbewaldung Fläche Maßnahme [m²]: 65

E 2519 Grundeigentümer laut ZMR: 1 ANTEIL: 1/1 Sarah Kollwentz GEB: 1995-07-22 ADR: Hotterweg 4/2/2,
 KG 30006 Großhöflein 7051

Anmerkung:

GNR 5564 Gesamtfläche [m²] lt. DKM: 1.052

Maßnahme: Schlägerung hiebsunreifer Bestände

Nutzung lt. DKM: -

Fläche Maßnahme [m²]: 16

KG 30007		Hornstein	
E 1748	Grundeigentümer laut ZMR: 1 ANTEIL: 1/1 F.E. Familien-Privatstiftung Eisenstadt (FN 144716v) ADR: Esterhazypl. 5, Eisenstadt 7000	KG 30007	
Anmerkung: lt. Auszug aus dem Grundstücksverzeichnis der KG 30007: KG der EZ = 30003 Eisenstadt			
GNR 5128	Gesamfläche [m ²] lt. DKM: 191.716		
Maßnahme:	befristete Rodung ohne Wiederbewaldung	Nutzung lt. DKM:	Forststraßen
		Fläche Maßnahme [m ²]:	70
Maßnahme:	befristete Rodung mit Wiederbewaldung	Nutzung lt. DKM:	Wälder
Maßnahme:	dauernde Rodung	Fläche Maßnahme [m ²]:	2.598
Maßnahme:	Fällung mit Wiederbewaldung	Fläche Maßnahme [m ²]:	104
		Fläche Maßnahme [m ²]:	28.038
GNR 5130	Gesamfläche [m ²] lt. DKM: 107.358		
Maßnahme:	befristete Rodung ohne Wiederbewaldung	Nutzung lt. DKM:	Forststraßen
		Fläche Maßnahme [m ²]:	4.785
GNR 5131	Gesamfläche [m ²] lt. DKM: 1.749		
Maßnahme:	befristete Rodung ohne Wiederbewaldung	Nutzung lt. DKM:	Forststraßen
		Fläche Maßnahme [m ²]:	653
Maßnahme:	befristete Rodung ohne Wiederbewaldung	Nutzung lt. DKM:	Wälder
		Fläche Maßnahme [m ²]:	13
GNR 5132/1	Gesamfläche [m ²] lt. DKM: 285.019		
Maßnahme:	Fällung mit Wiederbewaldung	Nutzung lt. DKM:	Wälder
		Fläche Maßnahme [m ²]:	4.604
GNR 5139	Gesamfläche [m ²] lt. DKM: 327.979		
Maßnahme:	befristete Rodung mit Wiederbewaldung	Nutzung lt. DKM:	Wälder
Maßnahme:	dauernde Rodung	Fläche Maßnahme [m ²]:	1.232
Maßnahme:	Fällung mit Wiederbewaldung	Fläche Maßnahme [m ²]:	48
		Fläche Maßnahme [m ²]:	22.353
GNR 5140	Gesamfläche [m ²] lt. DKM: 131.269		
Maßnahme:	befristete Rodung mit Wiederbewaldung	Nutzung lt. DKM:	Forststraßen
Maßnahme:	befristete Rodung ohne Wiederbewaldung	Fläche Maßnahme [m ²]:	333
		Fläche Maßnahme [m ²]:	4.846
Maßnahme:	befristete Rodung ohne Wiederbewaldung	Nutzung lt. DKM:	Wälder
		Fläche Maßnahme [m ²]:	316
GNR 5143	Gesamfläche [m ²] lt. DKM: 5.872		
Maßnahme:	befristete Rodung ohne Wiederbewaldung	Nutzung lt. DKM:	Straßenverkehrsanlagen
		Fläche Maßnahme [m ²]:	20
GNR 5144	Gesamfläche [m ²] lt. DKM: 198.772		
Maßnahme:	befristete Rodung ohne Wiederbewaldung	Nutzung lt. DKM:	Straßenverkehrsanlagen
		Fläche Maßnahme [m ²]:	3.685

GNR 5145

Gesamfläche [m²] lt. DKM: 214.526

Nutzung lt. DKM: Wälder

Maßnahme: befristete Rodung mit Wiederbewaldung

Fläche Maßnahme [m²]: 1.384

Maßnahme: dauernde Rodung

Fläche Maßnahme [m²]: 52

Maßnahme: Fällung mit Wiederbewaldung

Fläche Maßnahme [m²]: 13.110

KG 30008 Kleinhöflein	
E 1	Grundeigentümer laut ZMR: 1 ANTEIL: 1/1 Republik Österreich (Land- und Forstwirtschaftsverwaltung Wasserbau) ADR: Landeshauptmann von Burgenland, Freiheitspl. 1, Eisenstadt7001
KG 30008	
Anmerkung:	
GNR 2896/3	Gesamfläche [m ²] lt. DKM: 9.533
	Nutzung lt. DKM: fließende Gewässer
Maßnahme: befristete Rodung ohne Wiederbewaldung	Fläche Maßnahme [m ²]: 263
E 16	Grundeigentümer laut ZMR: 1 ANTEIL: 1/1 Wald-Urbarialgemeinde Kleinhöflein z.H. Obmann Ing. Josef Wagner, Johann-Kodatsch-Straße 8, 7000 Eisenstadt
KG 30008	
Anmerkung:	
GNR 2896/2	Gesamfläche [m ²] lt. DKM: 823.693
	Nutzung lt. DKM: -
Maßnahme: Schlägerung hiebsunreifer Bestände	Fläche Maßnahme [m ²]: 3.162
	Nutzung lt. DKM: Forststraßen
Maßnahme: befristete Rodung ohne Wiederbewaldung	Fläche Maßnahme [m ²]: 3.540
	Nutzung lt. DKM: Wälder
Maßnahme: befristete Rodung mit Wiederbewaldung	Fläche Maßnahme [m ²]: 14
Maßnahme: befristete Rodung ohne Wiederbewaldung	Fläche Maßnahme [m ²]: 5.223
Maßnahme: dauernde Rodung	Fläche Maßnahme [m ²]: 32
GNR 2906	Gesamfläche [m ²] lt. DKM: 7.454
	Nutzung lt. DKM: Straßenverkehrsanlagen
Maßnahme: befristete Rodung ohne Wiederbewaldung	Fläche Maßnahme [m ²]: 183
GNR 2907	Gesamfläche [m ²] lt. DKM: 3.553
	Nutzung lt. DKM: Wälder
Maßnahme: befristete Rodung ohne Wiederbewaldung	Fläche Maßnahme [m ²]: 193
GNR 2908	Gesamfläche [m ²] lt. DKM: 26.207
	Nutzung lt. DKM: -
Maßnahme: Schlägerung hiebsunreifer Bestände	Fläche Maßnahme [m ²]: 1.296
	Nutzung lt. DKM: Forststraßen
Maßnahme: befristete Rodung ohne Wiederbewaldung	Fläche Maßnahme [m ²]: 136
	Nutzung lt. DKM: Wälder
Maßnahme: befristete Rodung mit Wiederbewaldung	Fläche Maßnahme [m ²]: 217
Maßnahme: befristete Rodung ohne Wiederbewaldung	Fläche Maßnahme [m ²]: 93
GNR 2909	Gesamfläche [m ²] lt. DKM: 20.728
	Nutzung lt. DKM: -
Maßnahme: Schlägerung hiebsunreifer Bestände	Fläche Maßnahme [m ²]: 3.167
	Nutzung lt. DKM: Wälder
Maßnahme: befristete Rodung ohne Wiederbewaldung	Fläche Maßnahme [m ²]: 1.092
Maßnahme: dauernde Rodung	Fläche Maßnahme [m ²]: 36

GNR 2910	Gesamfläche [m ²] lt. DKM: 6.689		
	Maßnahme: befristete Rodung ohne Wiederbewaldung	Nutzung lt. DKM: Wälder	Fläche Maßnahme [m ²]: 351
GNR 2911	Gesamfläche [m ²] lt. DKM: 11.677		
	Maßnahme: befristete Rodung ohne Wiederbewaldung	Nutzung lt. DKM: Wälder	Fläche Maßnahme [m ²]: 523
	Maßnahme: Fällung mit Wiederbewaldung		Fläche Maßnahme [m ²]: 866
GNR 2912	Gesamfläche [m ²] lt. DKM: 20.785		
	Maßnahme: Schlägerung hiebsunreifer Bestände	Nutzung lt. DKM: -	Fläche Maßnahme [m ²]: 68
GNR 2913	Gesamfläche [m ²] lt. DKM: 1.081		
	Maßnahme: Fällung mit Wiederbewaldung	Nutzung lt. DKM: Wälder	Fläche Maßnahme [m ²]: 14
GNR 2914	Gesamfläche [m ²] lt. DKM: 10.508		
	Maßnahme: befristete Rodung mit Wiederbewaldung	Nutzung lt. DKM: Wälder	Fläche Maßnahme [m ²]: 435
	Maßnahme: befristete Rodung ohne Wiederbewaldung		Fläche Maßnahme [m ²]: 543
	Maßnahme: dauernde Rodung		Fläche Maßnahme [m ²]: 16
	Maßnahme: Fällung mit Wiederbewaldung		Fläche Maßnahme [m ²]: 2.641
GNR 2915/1	Gesamfläche [m ²] lt. DKM: 9.558		
	Maßnahme: befristete Rodung ohne Wiederbewaldung	Nutzung lt. DKM: Wälder	Fläche Maßnahme [m ²]: 596
	Maßnahme: Fällung mit Wiederbewaldung		Fläche Maßnahme [m ²]: 538
GNR 2917	Gesamfläche [m ²] lt. DKM: 16.006		
	Maßnahme: befristete Rodung ohne Wiederbewaldung	Nutzung lt. DKM: Wälder	Fläche Maßnahme [m ²]: 602
GNR 2918	Gesamfläche [m ²] lt. DKM: 18.466		
	Maßnahme: befristete Rodung ohne Wiederbewaldung	Nutzung lt. DKM: Wälder	Fläche Maßnahme [m ²]: 367
	Maßnahme: Fällung mit Wiederbewaldung		Fläche Maßnahme [m ²]: 2.799
GNR 2919	Gesamfläche [m ²] lt. DKM: 15.071		
	Maßnahme: befristete Rodung ohne Wiederbewaldung	Nutzung lt. DKM: Wälder	Fläche Maßnahme [m ²]: 456
GNR 2921	Gesamfläche [m ²] lt. DKM: 4.680		
	Maßnahme: befristete Rodung ohne Wiederbewaldung	Nutzung lt. DKM: Wälder	Fläche Maßnahme [m ²]: 48
GNR 2932/1	Gesamfläche [m ²] lt. DKM: 4.229		
	Maßnahme: befristete Rodung ohne Wiederbewaldung	Nutzung lt. DKM: Straßenverkehrsanlagen	Fläche Maßnahme [m ²]: 22
GNR 2932/2	Gesamfläche [m ²] lt. DKM: 10.203		

Maßnahme: befristete Rodung ohne Wiederbewaldung	Nutzung lt. DKM: Straßenverkehrsanlagen Fläche Maßnahme [m ²]: 144
GNR 2939 Gesamtfläche [m ²] lt. DKM: 127.168	
Maßnahme: befristete Rodung ohne Wiederbewaldung	Nutzung lt. DKM: Wälder Fläche Maßnahme [m ²]: 167
GNR 2940 Gesamtfläche [m ²] lt. DKM: 778.815	
Maßnahme: befristete Rodung mit Wiederbewaldung	Nutzung lt. DKM: Wälder Fläche Maßnahme [m ²]: 5.387
Maßnahme: befristete Rodung ohne Wiederbewaldung	Fläche Maßnahme [m ²]: 1.599
Maßnahme: dauernde Rodung	Fläche Maßnahme [m ²]: 120

KG 30013 Müllendorf	
E 6	Grundeigentümer laut ZMR: 1 ANTEIL: 1/1 Urbarialgemeinde Müllendorfz.H. Obmann Franz Erdt, KG 30013 Hauptstraße 26, 7052 Müllendorf
Anmerkung:	
GNR 3560/6	Gesamfläche [m ²] lt. DKM: 2.490
	Nutzung lt. DKM: -
Maßnahme:	Schlägerung hiebsunreifer Bestände Fläche Maßnahme [m ²]: 135
GNR 3562/48	Gesamfläche [m ²] lt. DKM: 4.953
	Nutzung lt. DKM: -
Maßnahme:	Schlägerung hiebsunreifer Bestände Fläche Maßnahme [m ²]: 55
GNR 3719/1	Gesamfläche [m ²] lt. DKM: 3.808
	Nutzung lt. DKM: -
Maßnahme:	Schlägerung hiebsunreifer Bestände Fläche Maßnahme [m ²]: 179
GNR 3720	Gesamfläche [m ²] lt. DKM: 2.616
	Nutzung lt. DKM: -
Maßnahme:	Schlägerung hiebsunreifer Bestände Fläche Maßnahme [m ²]: 263
E 40	Grundeigentümer laut ZMR: 5 ANTEIL: 1/1 Franz Fromwald GEB: 1961-10-06 ADR: Bahnstraße 1a, KG 30013 Müllendorf 7052
Anmerkung:	
GNR 3717	Gesamfläche [m ²] lt. DKM: 2.002
	Nutzung lt. DKM: -
Maßnahme:	Schlägerung hiebsunreifer Bestände Fläche Maßnahme [m ²]: 3
E 51	Grundeigentümer laut ZMR: 5 ANTEIL: 1/1 Johannes Ankerl GEB: 1985-05-06 KG 30013
Anmerkung: im ZMR nicht auffindbar; Adresse lt. Grundbuch: Weinberggasse 3/3, Müllendorf 7052	
GNR 4576/1	Gesamfläche [m ²] lt. DKM: 1.603
	Nutzung lt. DKM: -
Maßnahme:	Schlägerung hiebsunreifer Bestände Fläche Maßnahme [m ²]: 61
E 58	Grundeigentümer laut ZMR: 3 ANTEIL: 1/2 Wolfgang Schrempf GEB: 1959-11-14 ADR: Kreuzg. 1, KG 30013 Trausdorf 70614 ANTEIL: 1/2 Michaela Schrempf GEB: 1963-05-11 ADR: Kreuzg. 1, Trausdorf 7061
Anmerkung:	
GNR 4588/1	Gesamfläche [m ²] lt. DKM: 1.278
	Nutzung lt. DKM: -
Maßnahme:	Schlägerung hiebsunreifer Bestände Fläche Maßnahme [m ²]: 237

E 130 Grundeigentümer laut ZMR: 1 ANTEIL: 1/1 Doris Sailer GEB: 1966-01-19 ADR: Hauptstraße 148,
KG 30013 Müllendorf 7052

Anmerkung:

GNR 4600 Gesamtfläche [m²] lt. DKM: 1.117

Nutzung lt. DKM: -

Maßnahme: Schlägerung hiebsunreifer Bestände Fläche Maßnahme [m²]: 202

E 143 Grundeigentümer laut ZMR: 1 ANTEIL: 1/18 Elisabeth Vaculik GEB: 1947-04-06 ADR: Gumpoldskirchner
KG 30013 Straße 18-24 /Stg. 3 /13, 2340 Mödling 2 ANTEIL: 16/18 Margarethe Tinhof geb. Wessely GEB: 1938-11-06
ADR: Hauptstraße 141, 7052 Müllendorf 3 ANTEIL: 1/18 Beatrix Pendl GEB: ? ADR: Niederreiterberggasse
10-12 Haus 1/3, 1230 Wien

Anmerkung: Adressen von Grundbuch abweichend; Beatrix Pendl Geburtsdatum nicht bekannt

GNR 4604 Gesamtfläche [m²] lt. DKM: 3.045

Nutzung lt. DKM: -

Maßnahme: Schlägerung hiebsunreifer Bestände Fläche Maßnahme [m²]: 1.188

E 163 Grundeigentümer laut ZMR: 6 ANTEIL: 1/2 Bernhard Weintögl GEB: 1976-04-22 ADR: Lisztgasse 55,
KG 30013 Müllendorf 7052 ANTEIL: 1/2 Desiree Weintögl GEB: 1984-04-10 ADR:
Lisztgasse 55, Müllendorf 7052

Anmerkung:

GNR 4379/1 Gesamtfläche [m²] lt. DKM: 1.252

Nutzung lt. DKM: -

Maßnahme: Schlägerung hiebsunreifer Bestände Fläche Maßnahme [m²]: 250

E 176 Grundeigentümer laut ZMR: 1 ANTEIL: 1/1 Nina Maria Jacimovic GEB: 1977-08-01 ADR: Gartengasse 18a,
KG 30013 7052 Müllendorf

Anmerkung: Adresse von Grundbuch abweichend

GNR 4593/1 Gesamtfläche [m²] lt. DKM: 1.328

Nutzung lt. DKM: -

Maßnahme: Schlägerung hiebsunreifer Bestände Fläche Maßnahme [m²]: 312

E 299 Grundeigentümer laut ZMR: 2 ANTEIL: 1/1 Elfriede Lehner-Unger GEB: 1977-05-17 ADR: Untere
KG 30013 Gartengasse 10b, Wulkaprodersdorf 7041

Anmerkung:

GNR 4610 Gesamtfläche [m²] lt. DKM: 5.899

Nutzung lt. DKM: -

Maßnahme: Schlägerung hiebsunreifer Bestände Fläche Maßnahme [m²]: 661

E 451 Grundeigentümer laut ZMR: 5 ANTEIL: 1/1 Horst Ramberger GEB: 1992-08-02 ADR: Untere Hauptstraße
KG 30013 29, Steinbrunn 7035

Anmerkung:

GNR 4601 Gesamtfläche [m²] lt. DKM: 3.765

Nutzung lt. DKM: -

Maßnahme: Schlägerung hiebsunreifer Bestände

Fläche Maßnahme [m²]: 1.084

E 461 Grundeigentümer laut ZMR: 3 ANTEIL: 1/1 Andreas Josef Weintögl GEB: 1978-02-25 ADR: Bahngasse 62,
KG 30013 7020 Loipersbach im Burgenland

Anmerkung: Adresse von Grundbuch abweichend

GNR 4589/1 Gesamtfläche [m²] lt. DKM: 1.418

Nutzung lt. DKM: -

Maßnahme: Schlägerung hiebsunreifer Bestände

Fläche Maßnahme [m²]: 295

E 480 Grundeigentümer laut ZMR: 2 ANTEIL: 1/1 Gerhard Szivatz GEB: 1956-06-13 ADR: Neusatzstraße 22,
KG 30013 Hornstein, Burgenland 7053

Anmerkung:

GNR 4580/1 Gesamtfläche [m²] lt. DKM: 1.250

Nutzung lt. DKM: -

Maßnahme: Schlägerung hiebsunreifer Bestände

Fläche Maßnahme [m²]: 137

E 690 Grundeigentümer laut ZMR: 2 ANTEIL: 1/1 Julia Ankerl-Ringhofer GEB: 1989-05-09 ADR: Weinberggasse
KG 30013 3/2, Müllendorf 7052

Anmerkung:

GNR 3605 Gesamtfläche [m²] lt. DKM: 1.999

Nutzung lt. DKM: -

Maßnahme: Schlägerung hiebsunreifer Bestände

Fläche Maßnahme [m²]: 160**GNR 3606/1** Gesamtfläche [m²] lt. DKM: 34.040

Nutzung lt. DKM: -

Maßnahme: Schlägerung hiebsunreifer Bestände

Fläche Maßnahme [m²]: 74**GNR 3606/2** Gesamtfläche [m²] lt. DKM: 92

Nutzung lt. DKM: -

Maßnahme: Schlägerung hiebsunreifer Bestände

Fläche Maßnahme [m²]: 31

E 727 Grundeigentümer laut ZMR: 3 ANTEIL: 1/1 Johann Moser GEB: 1968-07-17 ADR: Wienerstraße 6/4,
KG 30013 Müllendorf 7052

Anmerkung: Adresse von Grundbuch abweichend

GNR 4578/1 Gesamtfläche [m²] lt. DKM: 1.719

Nutzung lt. DKM: -

Maßnahme: Schlägerung hiebsunreifer Bestände

Fläche Maßnahme [m²]: 121

E 775 Grundeigentümer laut ZMR: ANTEIL: 1/1 Irene Welkovits GEB: 1951-07-08 ADR: Untere Hauptstr. 44
KG 30013 7061

Anmerkung:

GNR 4605 Gesamtfläche [m²] lt. DKM: 3.257

Nutzung lt. DKM: -

Maßnahme: Schlägerung hiebsunreifer Bestände

Fläche Maßnahme [m²]: 1.294

E 920 Grundeigentümer laut ZMR: 4 ANTEIL: 1/2 Alfred Kovacs GEB: 1947-11-05 ADR: Hauptstr. 97,
 KG 30013 Müllendorf 7052 ANTEIL: 1/2 Hertha Kovacs GEB: 1953-04-15 ADR: Hauptstr.
 97, Müllendorf 7052

Anmerkung:

GNR 4581/1 Gesamtfläche [m²] lt. DKM: 1.318

Nutzung lt. DKM: -

Maßnahme: Schlägerung hiebsunreifer Bestände

Fläche Maßnahme [m²]: 168

E 976 Grundeigentümer laut ZMR: 1 ANTEIL: 1/1 Hermine Wiedenhofer GEB: 1952-09-05
 KG 30013

Anmerkung: im ZMR nicht gefunden; Adresse lt. Grundbuch: Kircheng. 64 Müllendorf 7052

GNR 3752/1 Gesamtfläche [m²] lt. DKM: 2.538

Nutzung lt. DKM: -

Maßnahme: Schlägerung hiebsunreifer Bestände

Fläche Maßnahme [m²]: 557

E 1210 Grundeigentümer laut ZMR: 1 ANTEIL: 1/1 Ingeborg Prax GEB: 1938-11-13 ADR: Hüttldorferstr. 16-
 KG 30013 22/5/10 1150 Wien

Anmerkung:

GNR 4376 Gesamtfläche [m²] lt. DKM: 2.178

Nutzung lt. DKM: -

Maßnahme: Schlägerung hiebsunreifer Bestände

Fläche Maßnahme [m²]: 693

Nutzung lt. DKM: Wälder

Maßnahme: befristete Rodung mit Wiederbewaldung

Fläche Maßnahme [m²]: 216

Maßnahme: dauernde Rodung

Fläche Maßnahme [m²]: 30

E 1293 Grundeigentümer laut ZMR: 3 ANTEIL: 1/1 Stefan Pendl GEB: 1984-03-12 ADR: Gartengasse 26,
 KG 30013 Müllendorf 7052

Anmerkung:

GNR 4597/1 Gesamtfläche [m²] lt. DKM: 1.369

Nutzung lt. DKM: -

Maßnahme: Schlägerung hiebsunreifer Bestände

Fläche Maßnahme [m²]: 360

E 1294 Grundeigentümer laut ZMR: 4 ANTEIL: 1/1 Gerhard Ludwig Szivatz GEB: 1956-06-13 ADR: Neusatzstraße
 KG 30013 22, Hornstein 7053

Anmerkung:

GNR 4577/1 Gesamtfläche [m²] lt. DKM: 1.604

Nutzung lt. DKM: -

Maßnahme: Schlägerung hiebsunreifer Bestände

Fläche Maßnahme [m²]: 89

E 1326 Grundeigentümer laut ZMR: 1 ANTEIL: 1/2 Alois Krammer GEB: 1964-03-06 ADR: Hauptstr. 66, Müllendorf 70522 ANTEIL: 1/2 Mag. Sabine Krammer GEB: 1966-02-12 ADR: Hauptstr. 66, Müllendorf 7052
 KG 30013

Anmerkung:

GNR 4596/1 Gesamtfläche [m²] lt. DKM: 1.389

Nutzung lt. DKM: -

Maßnahme: Schlägerung hiebsunreifer Bestände

Fläche Maßnahme [m²]: 357

E 1465 Grundeigentümer laut ZMR: 1 ANTEIL: 1/1 Beate Paller geb. Schriefl GEB: 1962-03-13 ADR: Feldgasse 7/5, Eisenstadt 7000
 KG 30013

Anmerkung: Adresse von Grundbuch abweichend

GNR 4584/1 Gesamtfläche [m²] lt. DKM: 1.387

Nutzung lt. DKM: -

Maßnahme: Schlägerung hiebsunreifer Bestände

Fläche Maßnahme [m²]: 205

GNR 4585/1 Gesamtfläche [m²] lt. DKM: 1.433

Nutzung lt. DKM: -

Maßnahme: Schlägerung hiebsunreifer Bestände

Fläche Maßnahme [m²]: 243

E 1507 Grundeigentümer laut ZMR: 4 ANTEIL: 1/1 Peter Ellmerich GEB: 1957-11-03 ADR: Im Luthertum 13, Pellendorf 2191
 KG 30013

Anmerkung:

GNR 4574/1 Gesamtfläche [m²] lt. DKM: 1.684

Nutzung lt. DKM: -

Maßnahme: Schlägerung hiebsunreifer Bestände

Fläche Maßnahme [m²]: 24

E 1599 Grundeigentümer laut ZMR: 1 ANTEIL: 1/2 Helga Dafanek GEB: 1961-06-01 ADR: Hauptstr. 25, Müllendorf 70522 ANTEIL: 1/2 Ernst Dafanek GEB: 1951-10-13 ADR: Hauptstr. 25, Müllendorf 7052
 KG 30013

Anmerkung:

GNR 4378/1 Gesamtfläche [m²] lt. DKM: 1.340

Nutzung lt. DKM: -

Maßnahme: Schlägerung hiebsunreifer Bestände

Fläche Maßnahme [m²]: 335

Nutzung lt. DKM: Wälder

Maßnahme: befristete Rodung mit Wiederbewaldung

Fläche Maßnahme [m²]: 158

Maßnahme: dauernde Rodung

Fläche Maßnahme [m²]: 6

E 1642 Grundeigentümer laut ZMR: 3 ANTEIL: 2/3 Alfred Wiedemann GEB: 1945-05-11 ADR: Santenweg 10, Müllendorf 70524 ANTEIL: 1/6 Birgit Hojenski-Wiedemann GEB: 1974-09-27 ADR: Lenaugasse 35, Müllendorf 70525 ANTEIL: 1/6 Ing. Doris Jud GEB: 1972-02-12 ADR: Santenweg 12, Müllendorf
 KG 30013

Anmerkung: Adresse von Grundbuch abweichend

GNR 3749/1 Gesamtfläche [m²] lt. DKM: 2.093

Nutzung lt. DKM: -

Maßnahme: Schlägerung hiebsunreifer Bestände

Fläche Maßnahme [m²]: 8

GNR 3751 Gesamtfläche [m²] lt. DKM: 3.463

Nutzung lt. DKM: -

Maßnahme: Schlägerung hiebsunreifer Bestände

Fläche Maßnahme [m²]: 695

E 1729 Grundeigentümer laut ZMR: 1 ANTEIL: 1/1 Simone Adomany GEB: 1974-09-16 ADR: Konrad von
 KG 30013 Patzenhofer-Straße 5, Draßburg 7021

Anmerkung:

GNR 4573/1 Gesamtfläche [m²] lt. DKM: 1.736

Nutzung lt. DKM: -

Maßnahme: Schlägerung hiebsunreifer Bestände

Fläche Maßnahme [m²]: 3

E 1741 Grundeigentümer laut ZMR: 1 ANTEIL: 1/1 Rudolf Wagentristl GEB: 1984-04-09 ADR: Hauptstrasse 123,
 KG 30013 Großhöflein 7051

Anmerkung: Adresse von Grundbuch abweichend

GNR 4375/1 Gesamtfläche [m²] lt. DKM: 1.538

Nutzung lt. DKM: -

Maßnahme: Schlägerung hiebsunreifer Bestände

Fläche Maßnahme [m²]: 637

Nutzung lt. DKM: Wälder

Maßnahme: befristete Rodung mit Wiederbewaldung

Fläche Maßnahme [m²]: 32

E 1785 Grundeigentümer laut ZMR: 1 ANTEIL: 1/1 Magister Doris Altenburger GEB: 1974-04-12 ADR:
 KG 30013 Ahorn-gasse 26, Sankt Georgen am Leithagebirge 7000

Anmerkung: Adresse von Grundbuch abweichend (lt. GB 7000 Eisenstadt)

GNR 4592/1 Gesamtfläche [m²] lt. DKM: 1.365

Nutzung lt. DKM: -

Maßnahme: Schlägerung hiebsunreifer Bestände

Fläche Maßnahme [m²]: 306

E 1796 Grundeigentümer laut ZMR: 1 ANTEIL: 1/1 Gerhard Szivatz GEB: 1956-06-13 ADR: Neusatzstraße 22,
 KG 30013 Hornstein, Burgenland 7053

Anmerkung:

GNR 4575/1 Gesamtfläche [m²] lt. DKM: 1.689

Nutzung lt. DKM: -

Maßnahme: Schlägerung hiebsunreifer Bestände

Fläche Maßnahme [m²]: 49

KG 30024 Stotzing	
E 11	Grundeigentümer laut ZMR: 1 ANTEIL: 1/1 Urbarialgemeinde Stotzingz.H. Obmann Herr Rupert Weiß, KG 30024 Hauptstraße 8, 2443 Stotzing
Anmerkung:	
GNR 1801/1	Gesamfläche [m ²] lt. DKM: 247.307
	Nutzung lt. DKM: Wälder
Maßnahme: Fällung mit Wiederbewaldung	Fläche Maßnahme [m ²]: 2.924
E 1748	Grundeigentümer laut ZMR: 1 ANTEIL: 1/1 F.E. Familien-Privatstiftung Eisenstadt (FN 144716v) ADR: KG 30024 Esterhazypl. 5, Eisenstadt 7000
Anmerkung: lt. GrundstücksVZ KG 30024: KG der EZ = 30003; Gst 1832 bei Dienstbarkeit doppelt > wahrsch. ist 1 mal Gst 1831 gemei	
GNR 1831	Gesamfläche [m ²] lt. DKM: 5.816
	Nutzung lt. DKM: Straßenverkehrsanlagen
Maßnahme: befristete Rodung ohne Wiederbewaldung	Fläche Maßnahme [m ²]: 20
GNR 1832	Gesamfläche [m ²] lt. DKM: 319.930
	Nutzung lt. DKM: Forststraßen
Maßnahme: befristete Rodung ohne Wiederbewaldung	Fläche Maßnahme [m ²]: 2.762
GNR 1833	Gesamfläche [m ²] lt. DKM: 435.969
	Nutzung lt. DKM: Forststraßen
Maßnahme: befristete Rodung ohne Wiederbewaldung	Fläche Maßnahme [m ²]: 5.361
GNR 1834	Gesamfläche [m ²] lt. DKM: 105.694
	Nutzung lt. DKM: Wälder
Maßnahme: Fällung mit Wiederbewaldung	Fläche Maßnahme [m ²]: 534
GNR 1839	Gesamfläche [m ²] lt. DKM: 112.341
	Nutzung lt. DKM: Forststraßen
Maßnahme: befristete Rodung ohne Wiederbewaldung	Fläche Maßnahme [m ²]: 60
	Nutzung lt. DKM: Wälder
Maßnahme: Fällung mit Wiederbewaldung	Fläche Maßnahme [m ²]: 3.750
GNR 1840	Gesamfläche [m ²] lt. DKM: 238.799
	Nutzung lt. DKM: Forststraßen
Maßnahme: befristete Rodung ohne Wiederbewaldung	Fläche Maßnahme [m ²]: 1.934
	Nutzung lt. DKM: Wälder
Maßnahme: befristete Rodung mit Wiederbewaldung	Fläche Maßnahme [m ²]: 697
Maßnahme: dauernde Rodung	Fläche Maßnahme [m ²]: 52
Maßnahme: Fällung mit Wiederbewaldung	Fläche Maßnahme [m ²]: 9.949
GNR 1841	Gesamfläche [m ²] lt. DKM: 211.750
	Nutzung lt. DKM: Forststraßen
Maßnahme: befristete Rodung ohne Wiederbewaldung	Fläche Maßnahme [m ²]: 2.591
	Nutzung lt. DKM: Wälder

Maßnahme:	befristete Rodung mit Wiederbewaldung	Fläche Maßnahme [m ²]:	278
Maßnahme:	dauernde Rodung	Fläche Maßnahme [m ²]:	16
Maßnahme:	Fällung mit Wiederbewaldung	Fläche Maßnahme [m ²]:	9.517
GNR 1844	Gesamfläche [m ²] lt. DKM: 195.806		
		Nutzung lt. DKM:	Forststraßen
Maßnahme:	befristete Rodung ohne Wiederbewaldung	Fläche Maßnahme [m ²]:	277
Maßnahme:	Fällung mit Wiederbewaldung	Fläche Maßnahme [m ²]:	8
		Nutzung lt. DKM:	Wälder
Maßnahme:	Fällung mit Wiederbewaldung	Fläche Maßnahme [m ²]:	561
GNR 1845	Gesamfläche [m ²] lt. DKM: 407.647		
		Nutzung lt. DKM:	Wälder
Maßnahme:	Fällung mit Wiederbewaldung	Fläche Maßnahme [m ²]:	580
GNR 1847	Gesamfläche [m ²] lt. DKM: 34.717		
		Nutzung lt. DKM:	Wälder
Maßnahme:	Fällung mit Wiederbewaldung	Fläche Maßnahme [m ²]:	3.060
GNR 1848	Gesamfläche [m ²] lt. DKM: 350.048		
		Nutzung lt. DKM:	Wälder
Maßnahme:	befristete Rodung mit Wiederbewaldung	Fläche Maßnahme [m ²]:	1.194
Maßnahme:	dauernde Rodung	Fläche Maßnahme [m ²]:	68
Maßnahme:	Fällung mit Wiederbewaldung	Fläche Maßnahme [m ²]:	19.641
GNR 1849	Gesamfläche [m ²] lt. DKM: 219.442		
		Nutzung lt. DKM:	Wälder
Maßnahme:	befristete Rodung mit Wiederbewaldung	Fläche Maßnahme [m ²]:	396
Maßnahme:	dauernde Rodung	Fläche Maßnahme [m ²]:	16
Maßnahme:	Fällung mit Wiederbewaldung	Fläche Maßnahme [m ²]:	10.389

4.2 Verzeichnis der dinglich Berechtigten

KG Eisenstadt | 30003

KG	GNR	EZ	Dinglich Berechtigte
30003	1028	15	x
30003	1029	16	DIENSTBARKEIT der Duldung, der Errichtung, des Bestandes und Betriebes der elektrischen Leitungsanlagen gem Punkt 1 und 2 Dienstbarkeitsvertrag 2023-04-11 auf Gst 1029 für Netz Niederösterreich GmbH (FN 268133p)
30003	1065	1426	DIENSTBARKEIT der Duldung, der Errichtung, des Bestandes und Betriebes der elektrischen Leitungsanlagen gem Punkt 1 und 2 Dienstbarkeitsvertrag 2021-02-08 auf Gst 1065 für Netz Niederösterreich GmbH (FN 268133p)
30003	1109	3955	DIENSTBARKEIT der Duldung, der Errichtung, des Bestandes und Betriebes der elektrischen Leitungsanlagen gem Punkt 1. und 2. Dienstbarkeitsvertrag 2023-02-13 auf Gst 1109 für Netz Niederösterreich GmbH (FN 268133p)
30003	1114	1260	DIENSTBARKEIT der Duldung, der Errichtung, des Bestandes und Betriebes der elektrischen Leitungsanlagen gem Punkt 1 und 2 Dienstbarkeitsvertrag 2021-08-16 auf Gst 1114 für Netz Niederösterreich GmbH (FN 268133p)
30003	1115	3570	DIENSTBARKEIT der Duldung, der Errichtung, des Bestandes und Betriebes der elektrischen Leitungsanlagen gem Punkt 1 und 2 Dienstbarkeitsvertrag 2021-09-13 auf Gst 1115 für Netz Niederösterreich GmbH (FN 268133p)
30003	1116	3656	DIENSTBARKEIT der Duldung, der Errichtung, des Bestandes und Betriebes der elektrischen Leitungsanlagen gem Punkt 1 und 2 Dienstbarkeitsvertrag 2023-10-03 über Gst 1116 für Netz Niederösterreich GmbH (FN 268133p)
30003	1117	1038	DIENSTBARKEIT der Duldung, der Errichtung, des Bestandes und Betriebes der elektrischen Leitungsanlagen gem Punkt 1 und 2 Dienstbarkeitsvertrag 2021-04-29 auf Gst 1117 für Netz Niederösterreich GmbH (FN 268133p)
30003	1118	1035	DIENSTBARKEIT der Duldung, der Errichtung, des Bestandes und Betriebes der elektrischen Leitungsanlagen gem Punkt 1 und 2 Dienstbarkeitsvertrag 2021-03-31 auf Gst 1118
30003	1119	134	DIENSTBARKEIT der Duldung, der Errichtung, des Bestandes und Betriebes der elektrischen Leitungsanlagen gem Punkt 1 und 2 Dienstbarkeitsvertrag 2021-03-31 auf Gst 1119 für Netz Niederösterreich GmbH (FN 268133p)
30003	1121	89	DIENSTBARKEIT der Duldung, der Errichtung, des Bestandes und Betriebes der elektrischen Leitungsanlagen auf GST 1121 gem Pkt 1 und 2 Dienstbarkeitsvertrag 2023-07-13 für Netz Niederösterreich GmbH (FN 268133p)
30003	1122	1023	DIENSTBARKEIT der Duldung, der Errichtung, des Bestandes und Betriebes der elektrischen Leitungsanlagen

			gem Punkt 1 und 2 Dienstbarkeitsvertrag 2023-03-13 auf Gst 1032 1122 für Netz Niederösterreich GmbH (FN 268133p)
30003	1123	153	DIENSTBARKEIT der Duldung, der Errichtung, des Bestandes und Betriebes der elektrischen Leitungsanlagen gem Punkt 1 und 2 Dienstbarkeitsvertrag 2021-02-08 auf Gst 1123 für Netz Niederösterreich GmbH (FN 268133p)
30003	1124	3845	DIENSTBARKEIT der Duldung, der Errichtung, des Bestandes und Betriebes der elektrischen Leitungsanlagen gem Punkt 1 und 2 Dienstbarkeitsvertrag 2021-03-31 auf Gst 1124 für Netz Niederösterreich GmbH (FN 268133p)

KG Großhöflein | 30006

KG	GRN	EZ	Dinglich Berechtigte
30006	4431/138	6	x
30006	5125/10	2282	DIENSTBARKEIT der Duldung, der Errichtung, des Bestandes und Betriebes der elektrischen Leitungsanlagen auf Gst 5125/10 5125/11 gem Pkt 1 und 2 Dienstbarkeitsvertrag 2021-01-28 für Netz Niederösterreich GmbH (FN 268133p)
30006	5125/11	2282	DIENSTBARKEIT der Duldung, der Errichtung, des Bestandes und Betriebes der elektrischen Leitungsanlagen auf Gst 5125/10 5125/11 gem Pkt 1 und 2 Dienstbarkeitsvertrag 2021-01-28 für Netz Niederösterreich GmbH (FN 268133p)
30006	5125/12	104	DIENSTBARKEIT der Duldung, der Errichtung, des Bestandes und Betriebes der elektrischen Leitungsanlagen auf GST 5125/12 gem Pkt 1 und 2 Dienstbarkeitsvertrag 2024-03-28 für Netz Niederösterreich GmbH (FN 268133p)
30006	5130/2	378	DIENSTBARKEIT der Duldung, der Errichtung, des Bestandes und Betriebes der elektrischen Leitungsanlagen auf GST 5130/2 gem Pkt 1 und 2 Dienstbarkeitsvertrag 2021-09-27 für Netz Niederösterreich GmbH (FN 268133p)
30006	5130/3	1150	DIENSTBARKEIT der Duldung, der Errichtung, des Bestandes und Betriebes der elektrischen Leitungsanlagen auf Gst 5130/3 gem Pkt 1 und 2 Dienstbarkeitsvertrag 2020-11-12 für Netz Niederösterreich GmbH (FN 268133p)
30006	5130/4	562	DIENSTBARKEIT der Duldung, der Errichtung, des Bestandes und Betriebes der elektrischen Leitungsanlagen auf Gst 5130/4 gem Pkt 1 und 2 Dienstbarkeitsvertrag 2020-11-09 für Netz Niederösterreich GmbH (FN 268133p)
30006	5130/5	48	DIENSTBARKEIT der Duldung, der Errichtung, des Bestandes und Betriebes der elektrischen Leitungsanlagen auf GST 5130/5 5595 gem Ptk 1 und 2 Dienstbarkeitsvertrag 2021-02-08 für Netz Niederösterreich GmbH (FN 268133p)
30006	5306	6	x
30006	5307	9	DIENSTBARKEIT der Duldung, der Errichtung, des Bestandes und Betriebes der elektrischen Leitungsanlagen auf GST 5307 gem Pkt 1 und 2 Dienstbarkeitsvertrag 2022-07-18 für Netz Niederösterreich GmbH (FN 268133p)
30006	5308	415	DIENSTBARKEIT der Duldung, der Errichtung, des Bestandes und Betriebes der elektrischen Leitungsanlagen auf Gst 5308 5310 gem Pkt 1 und 2 Dienstbarkeitsvertrag 2021-07-29 für

			Netz Niederösterreich GmbH (FN 268133p)
30006	5309	2019	DIENSTBARKEIT der Duldung, der Errichtung, des Bestandes und Betriebes der elektrischen Leitungsanlagen auf GST 5309 gem Pkt 1 und 2 Dienstbarkeitsvertrag 2021-02-08 für Netz Niederösterreich GmbH (FN 268133p)
30006	5310	415	DIENSTBARKEIT der Duldung, der Errichtung, des Bestandes und Betriebes der elektrischen Leitungsanlagen auf GSt 5308 5310 gem Pkt 1 und 2 Dienstbarkeitsvertrag 2021-07-29 für Netz Niederösterreich GmbH (FN 268133p)
30006	5312	1	DIENSTBARKEIT der Duldung, der Errichtung, des Bestandes und Betriebes der elektrischen Leitungsanlagen auf GST 5305 5312 gem Pkt 1 Dienstbarkeitsvertrag 2021-09-13 für Netz Niederösterreich GmbH (FN 268133p)
30006	5316/1	2306	DIENSTBARKEIT der elektrischen Leitung gem Pkt 1 Übereinkommen 1958-04-08 über GSt 5316/1 für NEWAG Niederösterreichische Elektrizitätswerke-Aktiengesellschaft DIENSTBARKEIT der Duldung, der Errichtung, des Bestandes und Betriebes der elektrischen Leitungsanlagen auf GST 5316/1 gem Pkt 1 und 2 Dienstbarkeitsvertrag 2021-02-08 für Netz Niederösterreich GmbH (FN 268133p)
30006	5316/2	968	DIENSTBARKEIT der Duldung, der Errichtung, des Bestandes und Betriebes der elektrischen Leitungsanlagen auf GSt 5316/2 gem Pkt 1 und 2 Dienstbarkeitsvertrag 2021-03-31 für Netz Niederösterreich GmbH (FN 268133p)
30006	5316/3	23	DIENSTBARKEIT der Duldung, der Errichtung, des Bestandes und Betriebes der elektrischen Leitungsanlagen auf GSt 5316/3 gem Pkt 1 und 2 Dienstbarkeitsvertrag 2021-03-31 für Netz Niederösterreich GmbH (FN 268133p)
30006	5316/4	2488	DIENSTBARKEIT der Duldung, der Errichtung, des Bestandes und Betriebes der elektrischen Leitungsanlagen auf GST 5316/4 5587 gem Pkt 1 und 2 Dienstbarkeitsvertrag 2021-09-27 für Netz Niederösterreich GmbH (FN 268133p)
30006	5317	6	a 1597/2005 Unterschutzstellung gem § 2a Denkmalschutzgesetz: "Bildstock Weißes Kreuz" auf GSt 5317
30006	5564	2519	DIENSTBARKEIT der Duldung, der Errichtung, des Bestandes und Betriebes der elektrischen Leitungsanlagen auf GSt 5564 gem Pkt 1 und 2 Dienstbarkeitsvertrag 2021-04-15 für Netz Niederösterreich GmbH (FN 268133p)
30006	5565	213	DIENSTBARKEIT der Duldung, der Errichtung, des Bestandes und Betriebes der elektrischen Leitungsanlagen auf GSt 5565 gem Pkt 1 und 2 Dienstbarkeitsvertrag 2021-07-27 für Netz Niederösterreich GmbH (FN 268133p)
30006	5566	833	DIENSTBARKEIT der Duldung, der Errichtung, des Bestandes und Betriebes der elektrischen Leitungsanlagen auf GST 5566 gem Pkt 1 und 2 Dienstbarkeitsvertrag 2021-11-11 für Netz Niederösterreich GmbH (FN 268133p)
30006	5567	558	DIENSTBARKEIT der Duldung, der Errichtung, des Bestandes und Betriebes der elektrischen Leitungsanlagen auf GST 5567 gem Pkt 1 und 2 Dienstbarkeitsvertrag 2023-10-16 für Netz Niederösterreich GmbH (FN 268133p)
30006	5568	115	DIENSTBARKEIT der Duldung, der Errichtung, des Bestandes und Betriebes der elektrischen Leitungsanlagen auf GST 5568 gem Pkt 1 und 2 Dienstbarkeitsvertrag 2023-06-06 für Netz Niederösterreich GmbH (FN 268133p)
30006	5569	117	DIENSTBARKEIT der Duldung, der Errichtung, des Bestandes und Betriebes der elektrischen Leitungsanlagen auf GST 5569

			gem Pkt 1 und 2 Dienstbarkeitsvertrag 2022-01-27 für Netz Niederösterreich GmbH (FN 268133p)
30006	5570	653	DIENSTBARKEIT der Duldung, der Errichtung, des Bestandes und Betriebes der elektrischen Leitungsanlagen auf GST 5555 5556 5570 5581 gem Pkt 1 und 2 Dienstbarkeitsvertrag 2021-11-18 für Netz Niederösterreich GmbH (FN 268133p)
30006	5571	450	DIENSTBARKEIT der Duldung, der Errichtung, des Bestandes und Betriebes der elektrischen Leitungsanlagen auf GSt 5571 gem Pkt 1 und 2 Dienstbarkeitsvertrag 2020-11-09 für Netz Niederösterreich GmbH (FN 268133p)
30006	5572	633	DIENSTBARKEIT der Duldung, der Errichtung, des Bestandes und Betriebes der elektrischen Leitungsanlagen auf GST 5572 gem Pkt 1 und 2 Dienstbarkeitsvertrag 2021-11-11 für Netz Niederösterreich GmbH (FN 268133p)
30006	5573	62	DIENSTBARKEIT der Duldung, der Errichtung, des Bestandes und Betriebes der elektrischen Leitungsanlagen auf GST 5573 gem Pkt 1 und 2 Dienstbarkeitsvertrag 2023-04-03 für Netz Niederösterreich GmbH (FN 268133p)
30006	5574	120	DIENSTBARKEIT der Duldung, der Errichtung, des Bestandes und Betriebes der elektrischen Leitungsanlagen auf GST 5574 gem Pkt 1 und 2 Dienstbarkeitsvertrag 2024-03-28 für Netz Niederösterreich GmbH (FN 268133p)
30006	5575	437	DIENSTBARKEIT der Duldung, der Errichtung, des Bestandes und Betriebes der elektrischen Leitungsanlagen auf GSt 5575 gem Pkt 1 und 2 Dienstbarkeitsvertrag 2021-03-31 für Netz Niederösterreich GmbH (FN 268133p)
30006	5576	982	DIENSTBARKEIT der Duldung, der Errichtung, des Bestandes und Betriebes der elektrischen Leitungsanlagen auf GSt 5576 gem Pkt 1 und 2 Dienstbarkeitsvertrag 2021-03-31 für Netz Niederösterreich GmbH (FN 268133p)
30006	5577	386	DIENSTBARKEIT der Duldung, der Errichtung, des Bestandes und Betriebes der elektrischen Leitungsanlagen auf GST 5577 gem Pkt 1 und 2 Dienstbarkeitsvertrag 2023-02-20 für Netz Niederösterreich GmbH (FN 268133p)
30006	5578	124	DIENSTBARKEIT der Duldung, der Errichtung, des Bestandes und Betriebes der elektrischen Leitungsanlagen auf GSt 5578 gem Pkt 1 und 2 Dienstbarkeitsvertrag 2021-03-31 für Netz Niederösterreich GmbH (FN 268133p)
30006	5579	126	DIENSTBARKEIT der Duldung, der Errichtung, des Bestandes und Betriebes der elektrischen Leitungsanlagen auf GST 5579 gem Pkt 1 und 2 Dienstbarkeitsvertrag 2024-03-28 für Netz Niederösterreich GmbH (FN 268133p)
30006	5580	76	DIENSTBARKEIT der Duldung, der Errichtung, des Bestandes und Betriebes der elektrischen Leitungsanlagen auf GST 5580 gem Pkt 1 und 2 Dienstbarkeitsvertrag 2021-02-08 für Netz Niederösterreich GmbH (FN 268133p)
30006	5581	653	DIENSTBARKEIT der Duldung, der Errichtung, des Bestandes und Betriebes der elektrischen Leitungsanlagen auf GST 5555 5556 5570 5581 gem Pkt 1 und 2 Dienstbarkeitsvertrag 2021-11-18 für Netz Niederösterreich GmbH (FN 268133p)
30006	5582	222	DIENSTBARKEIT der Duldung, der Errichtung, des Bestandes und Betriebes der elektrischen Leitungsanlagen auf GSt 5582 5622 gem Pkt 1 und 2 Dienstbarkeitsvertrag 2021-03-31 für Netz Niederösterreich GmbH (FN 268133p)
30006	5583	479	DIENSTBARKEIT der Duldung, der Errichtung, des Bestandes und Betriebes der elektrischen Leitungsanlagen auf GSt 5583 gem Pkt 1. und 2. Dienstbarkeitsvertrag 2021-01-14 für

			Netz Niederösterreich GmbH (FN 268133p)
30006	5584	2197	DIENSTBARKEIT der Duldung, der Errichtung, des Bestandes und Betriebes der elektrischen Leitungsanlagen auf Gst 5584 gem Pkt 1 und 2 Dienstbarkeitsvertrag 2021-01-28 für Netz Niederösterreich GmbH (FN 268133p)
30006	5585	367	DIENSTBARKEIT der Duldung, der Errichtung, des Bestandes und Betriebes der elektrischen Leitungsanlagen auf GST 5585 gem Pkt 1 und 2 Dienstbarkeitsvertrag 2021-09-06 für Netz Niederösterreich GmbH (FN 268133p)
30006	5586	1588	DIENSTBARKEIT der Duldung, der Errichtung, des Bestandes und Betriebes der elektrischen Leitungsanlage auf Gst 5586 gem Pkt 1 und 2 Dienstbarkeitsvertrag 2021-03-31 für Netz Niederösterreich GmbH (FN 268133p)
30006	5587	2488	DIENSTBARKEIT der Duldung, der Errichtung, des Bestandes und Betriebes der elektrischen Leitungsanlagen auf GST 5316/4 5587 gem Pkt 1 und 2 Dienstbarkeitsvertrag 2021-09-27 für Netz Niederösterreich GmbH (FN 268133p)
30006	5588	721	DIENSTBARKEIT der Duldung, der Errichtung, des Bestandes und Betriebes der elektrischen Leitungsanlagen auf GST 5588 gem Pkt 1 und 2 Dienstbarkeitsvertrag 2021-02-08 für Netz Niederösterreich GmbH (FN 268133p)
30006	5589	1851	DIENSTBARKEIT der Duldung, der Errichtung, des Bestandes und Betriebes der elektrischen Leitungsanlagen auf GST 5589 5590 5593 gem Pkt 1 und 2 Dienstbarkeitsvertrag 2021-02-08 für Netz Niederösterreich GmbH (FN 268133p)
30006	5590	1851	DIENSTBARKEIT der Duldung, der Errichtung, des Bestandes und Betriebes der elektrischen Leitungsanlagen auf GST 5589 5590 5593 gem Pkt 1 und 2 Dienstbarkeitsvertrag 2021-02-08 für Netz Niederösterreich GmbH (FN 268133p)
30006	5591	1382	DIENSTBARKEIT der Duldung, der Errichtung, des Bestandes und Betriebes der elektrischen Leitungsanlagen auf Gst 5591 gem Pkt 1 und 2 Dienstbarkeitsvertrag 2021-06-16 für Netz Niederösterreich GmbH (FN 268133p)
30006	5592	29	DIENSTBARKEIT der Duldung, der Errichtung, des Bestandes und Betriebes der elektrischen Leitungsanlagen auf GST 5592 gem Pkt 1 und 2 Dienstbarkeitsvertrag 2021-09-20 für Netz Niederösterreich GmbH (FN 268133p)
30006	5593	1851	DIENSTBARKEIT der Duldung, der Errichtung, des Bestandes und Betriebes der elektrischen Leitungsanlagen auf GST 5589 5590 5593 gem Pkt 1 und 2 Dienstbarkeitsvertrag 2021-02-08 für Netz Niederösterreich GmbH (FN 268133p)
30006	5594	142	DIENSTBARKEIT der Duldung, der Errichtung, des Bestandes und Betriebes der elektrischen Leitungsanlagen auf Gst 5594 gem Pkt 1 und 2 Dienstbarkeitsvertrag 2021-05-10 für Netz Niederösterreich GmbH (FN 268133p)
30006	5595	48	DIENSTBARKEIT der Duldung, der Errichtung, des Bestandes und Betriebes der elektrischen Leitungsanlagen auf GST 5130/5 5595 gem Ptk 1 und 2 Dienstbarkeitsvertrag 2021-02-08 für Netz Niederösterreich GmbH (FN 268133p)
30006	5596	1905	DIENSTBARKEIT der Duldung, der Errichtung, des Bestandes und Betriebes der elektrischen Leitungsanlagen auf Gst 5596 gem Pkt 1 und 2 Dienstbarkeitsvertrag 2021-03-31 für Netz Niederösterreich GmbH (FN 268133p)
30006	5597	2226	DIENSTBARKEIT der Duldung, der Errichtung, des Bestandes und Betriebes der elektrischen Leitungsanlagen auf Gst 5597 5598 5599 gem Pkt 1 und 2 Dienstbarkeitsvertrag 2021-01-21 für Netz Niederösterreich GmbH (FN 268133p)

30006	5598	2226	DIENSTBARKEIT der Duldung, der Errichtung, des Bestandes und Betriebes der elektrischen Leitungsanlagen auf GSt 5597 5598 5599 gem Pkt 1 und 2 Dienstbarkeitsvertrag 2021-01-21 für Netz Niederösterreich GmbH (FN 268133p)
30006	5599	2226	DIENSTBARKEIT der Duldung, der Errichtung, des Bestandes und Betriebes der elektrischen Leitungsanlagen auf GSt 5597 5598 5599 gem Pkt 1 und 2 Dienstbarkeitsvertrag 2021-01-21 für Netz Niederösterreich GmbH (FN 268133p)
30006	5600	896	DIENSTBARKEIT der Duldung, der Errichtung, des Bestandes und Betriebes der elektrischen Leitungsanlagen auf GST 5600 gem Pkt 1 und 2 Dienstbarkeitsvertrag 2021-09-20 für Netz Niederösterreich GmbH (FN 268133p)
30006	5601	2241	DIENSTBARKEIT der Duldung, der Errichtung, des Bestandes und Betriebes der elektrischen Leitungsanlagen auf GST 5601 gem Pkt 1 und 2 Dienstbarkeitsvertrag 2022-09-01 für Netz Niederösterreich GmbH (FN 268133p)
30006	5602	174	DIENSTBARKEIT der Duldung, der Errichtung, des Bestandes und Betriebes der elektrischen Leitungsanlagen auf GST 5602 gem Pkt 1 und 2 Dienstbarkeitsvertrag 2021-02-08 für Netz Niederösterreich GmbH (FN 268133p)
30006	5603	137	DIENSTBARKEIT der Duldung, der Errichtung, des Bestandes und Betriebes der elektrischen Leitungsanlagen auf GST 5603 gem Pkt 1 und 2 Dienstbarkeitsvertrag 2021-02-08 für Netz Niederösterreich GmbH (FN 268133p)
30006	5604	1768	DIENSTBARKEIT der Duldung, der Errichtung, des Bestandes und Betriebes der elektrischen Leitungsanlagen auf GSt 5604 gem Pkt 1 und 2 Dienstbarkeitsvertrag 2021-03-31 für Netz Niederösterreich GmbH (FN 268133p)
30006	5605	1517	DIENSTBARKEIT der Duldung, der Errichtung, des Bestandes und Betriebes der elektrischen Leitungsanlagen auf GSt 5605 gem Pkt 1 und 2 Dienstbarkeitsvertrag 2021-03-31 für Netz Niederösterreich GmbH (FN 268133p)
30006	5606	679	DIENSTBARKEIT der Duldung, der Errichtung, des Bestandes und Betriebes der elektrischen Leitungsanlagen auf GSt 5562 5606 5607 5608 gem Pkt 1 und 2 Dienstbarkeitsvertrag 2021-07-29 für Netz Niederösterreich GmbH (FN 268133p)
30006	5607	679	DIENSTBARKEIT der Duldung, der Errichtung, des Bestandes und Betriebes der elektrischen Leitungsanlagen auf GSt 5562 5606 5607 5608 gem Pkt 1 und 2 Dienstbarkeitsvertrag 2021-07-29 für Netz Niederösterreich GmbH (FN 268133p)
30006	5608	679	DIENSTBARKEIT der Duldung, der Errichtung, des Bestandes und Betriebes der elektrischen Leitungsanlagen auf GSt 5562 5606 5607 5608 gem Pkt 1 und 2 Dienstbarkeitsvertrag 2021-07-29 für Netz Niederösterreich GmbH (FN 268133p)
30006	5609	6	DIENSTBARKEIT der Duldung, der Errichtung, des Bestandes und Betriebes der elektrischen Leitungsanlagen auf GST 5609 gem Pkt 1 und 2 Dienstbarkeitsvertrag 2021-09-13 für Netz Niederösterreich GmbH (FN 268133p)
30006	5610	7	a 512/2018 Flurbereinigungsübereinkommen 2018-01-12 Zuschreibung GSt 4974 5091 5092 5610 5611 5613 aus EZ 729 DIENSTBARKEIT der Duldung, der Errichtung, des Bestandes und Betriebes der elektrischen Leitungsanlagen auf GST 5610 5611 5612 5613 5617 5618 5619 gem Pkt 1 und 2 Dienstbarkeitsvertrag 2021-09-13 für Netz Niederösterreich GmbH (FN 268133p)

30006	5611	7	a 512/2018 Flurbereinigungsübereinkommen 2018-01-12 Zuschreibung Gst 4974 5091 5092 5610 5611 5613 aus EZ 729 DIENSTBARKEIT der Duldung, der Errichtung, des Bestandes und Betriebes der elektrischen Leitungsanlagen auf GST 5610 5611 5612 5613 5617 5618 5619 gem Pkt 1 und 2 Dienstbarkeitsvertrag 2021-09-13 für Netz Niederösterreich GmbH (FN 268133p)
30006	5612	7	DIENSTBARKEIT der Duldung, der Errichtung, des Bestandes und Betriebes der elektrischen Leitungsanlagen auf GST 5610 5611 5612 5613 5617 5618 5619 gem Pkt 1 und 2 Dienstbarkeitsvertrag 2021-09-13 für Netz Niederösterreich GmbH (FN 268133p)
30006	5613	7	a 512/2018 Flurbereinigungsübereinkommen 2018-01-12 Zuschreibung Gst 4974 5091 5092 5610 5611 5613 aus EZ 729 DIENSTBARKEIT der Duldung, der Errichtung, des Bestandes und Betriebes der elektrischen Leitungsanlagen auf GST 5610 5611 5612 5613 5617 5618 5619 gem Pkt 1 und 2 Dienstbarkeitsvertrag 2021-09-13 für Netz Niederösterreich GmbH (FN 268133p)
30006	5614	419	DIENSTBARKEIT der Duldung, der Errichtung, des Bestandes und Betriebes der elektrischen Leitungsanlagen auf Gst 5614 gem Pkt 1 und 2 Dienstbarkeitsvertrag 2021-05-10 für Netz Niederösterreich GmbH (FN 268133p)
30006	5615	2512	DIENSTBARKEIT der Duldung, der Errichtung, des Bestandes und Betriebes der elektrischen Leitungsanlagen auf GST 5615 gem Pkt 1 und 2 Dienstbarkeitsvertrag 2021-12-20 für Netz Niederösterreich GmbH (FN 268133p)
30006	5616	1753	DIENSTBARKEIT der Duldung, der Errichtung, des Bestandes und Betriebes der elektrischen Leitungsanlagen auf GST 5616 gem Pkt 1 und 2 Dienstbarkeitsvertrag 2021-09-06 für Netz Niederösterreich GmbH (FN 268133p)
30006	5617	7	DIENSTBARKEIT der Duldung, der Errichtung, des Bestandes und Betriebes der elektrischen Leitungsanlagen auf GST 5610 5611 5612 5613 5617 5618 5619 gem Pkt 1 und 2 Dienstbarkeitsvertrag 2021-09-13 für Netz Niederösterreich GmbH (FN 268133p)
30006	5618	7	a 512/2018 Flurbereinigungsübereinkommen 2018-01-12 Zuschreibung Gst 4979 4980 5618 5619 5768 5769 aus EZ 211 DIENSTBARKEIT der Duldung, der Errichtung, des Bestandes und Betriebes der elektrischen Leitungsanlagen auf GST 5610 5611 5612 5613 5617 5618 5619 gem Pkt 1 und 2 Dienstbarkeitsvertrag 2021-09-13 für Netz Niederösterreich GmbH (FN 268133p)
30006	5619	7	a 512/2018 Flurbereinigungsübereinkommen 2018-01-12 Zuschreibung Gst 4979 4980 5618 5619 5768 5769 aus EZ 211 DIENSTBARKEIT der Duldung, der Errichtung, des Bestandes und Betriebes der elektrischen Leitungsanlagen auf GST 5610 5611 5612 5613 5617 5618 5619 gem Pkt 1 und 2 Dienstbarkeitsvertrag 2021-09-13 für Netz Niederösterreich GmbH (FN 268133p)

30006	5620	332	DIENSTBARKEIT der Duldung, der Errichtung, des Bestandes und Betriebes der elektrischen Leitungsanlagen auf Gst 5620 gem Pkt 1 und 2 Dienstbarkeitsvertrag 2021-05-20 für Netz Niederösterreich GmbH (FN 268133p)
30006	5621	452	DIENSTBARKEIT der Duldung, der Errichtung, des Bestandes und Betriebes der elektrischen Leitungsanlagen auf GST 5621 gem Pkt 1 und 2 Dienstbarkeitsvertrag 2021-02-08 für Netz Niederösterreich GmbH (FN 268133p)
30006	5622	222	DIENSTBARKEIT der Duldung, der Errichtung, des Bestandes und Betriebes der elektrischen Leitungsanlagen auf Gst 5582 5622 gem Pkt 1 und 2 Dienstbarkeitsvertrag 2021-03-31 für Netz Niederösterreich GmbH (FN 268133p)

KG Hornstein | 30007

KG	GRN	EZ	Dinglich Berechtigte
30007	5128	1748	DIENSTBARKEIT der Duldung, der Errichtung, des Bestandes und Betriebes der elektrischen Leitungsanlagen gem Punkt 1 und 2 Dienstbarkeitsvertrag 2020-10-07 über Gst 5127 5128 5129 5130 5131 5132/8 5139 5140 5143 5144 5145 KG 30007 Hornstein Gst 1832 1832 1833 1834 1837 1838 1839 1840 1841 1844 1845 1846 1847 1848 1849 1856 1860 KG 30024 Stotzing für Netz Niederösterreich GmbH (FN 268133p) REALLAST der Trassenfreihaltung gem Punkt 1 Reallastvertrag 2020-10-07 sowie Nachtrag zum Reallastvertrag 2021-01-21 über Gst 5128 5132/1 5139 5140 5144 5145 KG 30007 Hornstein Gst 1832 1833 1834 1837 1838 1839 1840 1841 1844 1845 1846 1847 1848 1849 1860 KG 30024 Stotzing für Netz Niederösterreich GmbH (FN 268133p)
30007	5130	1748	DIENSTBARKEIT der Duldung, der Errichtung, des Bestandes und Betriebes der elektrischen Leitungsanlagen gem Punkt 1 und 2 Dienstbarkeitsvertrag 2020-10-07 über Gst 5127 5128 5129 5130 5131 5132/8 5139 5140 5143 5144 5145 KG 30007 Hornstein Gst 1832 1832 1833 1834 1837 1838 1839 1840 1841 1844 1845 1846 1847 1848 1849 1856 1860 KG 30024 Stotzing für Netz Niederösterreich GmbH (FN 268133p)
30007	5131	1748	DIENSTBARKEIT der Duldung, der Errichtung, des Bestandes und Betriebes der elektrischen Leitungsanlagen gem Punkt 1 und 2 Dienstbarkeitsvertrag 2020-10-07 über Gst 5127 5128 5129 5130 5131 5132/8 5139 5140 5143 5144 5145 KG 30007 Hornstein Gst 1832 1832 1833 1834 1837 1838 1839 1840 1841 1844 1845 1846 1847 1848 1849 1856 1860 KG 30024 Stotzing für Netz Niederösterreich GmbH (FN 268133p)
30007	5132/1	1748	REALLAST der Trassenfreihaltung gem Punkt 1 Reallastvertrag 2020-10-07 sowie Nachtrag zum Reallastvertrag 2021-01-21 über Gst 5128 5132/1 5139 5140 5144 5145 KG 30007 Hornstein Gst 1832 1833 1834 1837 1838 1839 1840 1841 1844 1845 1846 1847 1848 1849 1860 KG 30024 Stotzing für Netz Niederösterreich GmbH (FN 268133p)

			<p>REALLAST der Trassenfreihaltung gem Punkt 1 Reallastvertrag 2020-10-07 sowie Nachtrag zum Reallastvertrag 2021-01-21 über Gst 5128 5132/1 5139 5140 5144 5145 KG 30007 Hornstein Gst 1832 1833 1834 1837 1838 1839 1840 1841 1844 1845 1846 1847 1848 1849 1860 KG 30024 Stotzing für Netz Niederösterreich GmbH (FN 268133p)</p>
30007	5139	1748	<p>DIENSTBARKEIT der Duldung, der Errichtung, des Bestandes und Betriebes der elektrischen Leitungsanlagen gem Punkt 1 und 2 Dienstbarkeitsvertrag 2020-10-07 über Gst 5127 5128 5129 5130 5131 5132/8 5139 5140 5143 5144 5145 KG 30007 Hornstein Gst 1832 1832 1833 1834 1837 1838 1839 1840 1841 1844 1845 1846 1847 1848 1849 1856 1860 KG 30024 Stotzing für Netz Niederösterreich GmbH (FN 268133p)</p> <p>REALLAST der Trassenfreihaltung gem Punkt 1 Reallastvertrag 2020-10-07 sowie Nachtrag zum Reallastvertrag 2021-01-21 über Gst 5128 5132/1 5139 5140 5144 5145 KG 30007 Hornstein Gst 1832 1833 1834 1837 1838 1839 1840 1841 1844 1845 1846 1847 1848 1849 1860 KG 30024 Stotzing für Netz Niederösterreich GmbH (FN 268133p)</p>
30007	5140	1748	<p>DIENSTBARKEIT der Duldung, der Errichtung, des Bestandes und Betriebes der elektrischen Leitungsanlagen gem Punkt 1 und 2 Dienstbarkeitsvertrag 2020-10-07 über Gst 5127 5128 5129 5130 5131 5132/8 5139 5140 5143 5144 5145 KG 30007 Hornstein Gst 1832 1832 1833 1834 1837 1838 1839 1840 1841 1844 1845 1846 1847 1848 1849 1856 1860 KG 30024 Stotzing für Netz Niederösterreich GmbH (FN 268133p)</p> <p>REALLAST der Trassenfreihaltung gem Punkt 1 Reallastvertrag 2020-10-07 sowie Nachtrag zum Reallastvertrag 2021-01-21 über Gst 5128 5132/1 5139 5140 5144 5145 KG 30007 Hornstein Gst 1832 1833 1834 1837 1838 1839 1840 1841 1844 1845 1846 1847 1848 1849 1860 KG 30024 Stotzing für Netz Niederösterreich GmbH (FN 268133p)</p>
30007	5143	1748	<p>DIENSTBARKEIT der Duldung, der Errichtung, des Bestandes und Betriebes der elektrischen Leitungsanlagen gem Punkt 1 und 2 Dienstbarkeitsvertrag 2020-10-07 über Gst 5127 5128 5129 5130 5131 5132/8 5139 5140 5143 5144 5145 KG 30007 Hornstein Gst 1832 1832 1833 1834 1837 1838 1839 1840 1841 1844 1845 1846 1847 1848 1849 1856 1860 KG 30024 Stotzing für Netz Niederösterreich GmbH (FN 268133p)</p>
30007	5144	1748	<p>DIENSTBARKEIT der Duldung, der Errichtung, des Bestandes und Betriebes der elektrischen Leitungsanlagen gem Punkt 1 und 2 Dienstbarkeitsvertrag 2020-10-07 über Gst 5127 5128 5129 5130 5131 5132/8 5139 5140 5143 5144 5145 KG 30007 Hornstein Gst 1832 1832 1833 1834 1837 1838 1839 1840 1841 1844 1845 1846 1847 1848 1849 1856 1860 KG 30024 Stotzing für Netz Niederösterreich GmbH (FN 268133p)</p> <p>REALLAST der Trassenfreihaltung</p>

			gem Punkt 1 Reallastvertrag 2020-10-07 sowie Nachtrag zum Reallastvertrag 2021-01-21 über Gst 5128 5132/1 5139 5140 5144 5145 KG 30007 Hornstein Gst 1832 1833 1834 1837 1838 1839 1840 1841 1844 1845 1846 1847 1848 1849 1860 KG 30024 Stotzing für Netz Niederösterreich GmbH (FN 268133p)
30007	5145	1748	DIENSTBARKEIT der Duldung, der Errichtung, des Bestandes und Betriebes der elektrischen Leitungsanlagen gem Punkt 1 und 2 Dienstbarkeitsvertrag 2020-10-07 über Gst 5127 5128 5129 5130 5131 5132/8 5139 5140 5143 5144 5145 KG 30007 Hornstein Gst 1832 1832 1833 1834 1837 1838 1839 1840 1841 1844 1845 1846 1847 1848 1849 1856 1860 KG 30024 Stotzing für Netz Niederösterreich GmbH (FN 268133p) REALLAST der Trassenfreihaltung gem Punkt 1 Reallastvertrag 2020-10-07 sowie Nachtrag zum Reallastvertrag 2021-01-21 über Gst 5128 5132/1 5139 5140 5144 5145 KG 30007 Hornstein Gst 1832 1833 1834 1837 1838 1839 1840 1841 1844 1845 1846 1847 1848 1849 1860 KG 30024 Stotzing für Netz Niederösterreich GmbH (FN 268133p)

KG Kleinhöflein | 30008

KG	GRN	EZ	Dinglich Berechtigte
30008	2896/2	16	DIENSTBARKEIT der elektrischen Leitung gem Pkt 1 Übereinkommen 1955-09-28 über Gst 2896/2 2907 2908 2909 2910 2932/2 2940 für NEWAG Niederösterreichische Elektrizitätswerke-Aktiengesellschaft DIENSTBARKEIT der Duldung, der Errichtung, des Bestandes und Betriebes der elektrischen Leitungsanlagen auf Gst 2896/2 2906 2908 2909 2911 2912 2913 2914 2915/1 2918 2932/1 2932/2 2940 gem Pkt 1 und 2 Dienstbarkeitsvertrag 2021-06-16 für Netz Niederösterreich GmbH (FN 268133p)
30008	2896/3	1	C Blatt leer
30008	2906	16	DIENSTBARKEIT der elektrischen Leitung gem Pkt 1 Übereinkommen 1955-09-28 über Gst 2896/2 2907 2908 2909 2910 2932/2 2940 für NEWAG Niederösterreichische Elektrizitätswerke-Aktiengesellschaft DIENSTBARKEIT der Duldung, der Errichtung, des Bestandes und Betriebes der elektrischen Leitungsanlagen auf Gst 2896/2 2906 2908 2909 2911 2912 2913 2914 2915/1 2918 2932/1 2932/2 2940 gem Pkt 1 und 2 Dienstbarkeitsvertrag 2021-06-16 für Netz Niederösterreich GmbH (FN 268133p)
30008	2907	16	DIENSTBARKEIT der elektrischen Leitung gem Pkt 1 Übereinkommen 1955-09-28 über Gst 2896/2 2907 2908 2909 2910 2932/2 2940 für NEWAG Niederösterreichische Elektrizitätswerke-Aktiengesellschaft
30008	2908	16	DIENSTBARKEIT der elektrischen Leitung gem Pkt 1 Übereinkommen 1955-09-28 über Gst 2896/2 2907 2908 2909 2910 2932/2 2940 für NEWAG Niederösterreichische Elektrizitätswerke-Aktiengesellschaft

			DIENSTBARKEIT der Duldung, der Errichtung, des Bestandes und Betriebes der elektrischen Leitungsanlagen auf Gst 2896/2 2906 2908 2909 2911 2912 2913 2914 2915/1 2918 2932/1 2932/2 2940 gern Pkt 1 und 2 Dienstbarkeitsvertrag 2021-06-16 für Netz Niederösterreich GmbH (FN 268133p)
30008	2909	16	DIENSTBARKEIT der elektrischen Leitung gem Pkt 1 Übereinkommen 1955-09-28 über Gst 2896/2 2907 2908 2909 2910 2932/2 2940 für NEWAG Niederösterreichische Elektrizitätswerke-Aktiengesellschaft DIENSTBARKEIT der Duldung, der Errichtung, des Bestandes und Betriebes der elektrischen Leitungsanlagen auf Gst 2896/2 2906 2908 2909 2911 2912 2913 2914 2915/1 2918 2932/1 2932/2 2940 gern Pkt 1 und 2 Dienstbarkeitsvertrag 2021-06-16 für Netz Niederösterreich GmbH (FN 268133p)
30008	2910	16	DIENSTBARKEIT der elektrischen Leitung gem Pkt 1 Übereinkommen 1955-09-28 über Gst 2896/2 2907 2908 2909 2910 2932/2 2940 für NEWAG Niederösterreichische Elektrizitätswerke-Aktiengesellschaft
30008	2911	16	DIENSTBARKEIT der Duldung, der Errichtung, des Bestandes und Betriebes der elektrischen Leitungsanlagen auf Gst 2896/2 2906 2908 2909 2911 2912 2913 2914 2915/1 2918 2932/1 2932/2 2940 gern Pkt 1 und 2 Dienstbarkeitsvertrag 2021-06-16 für Netz Niederösterreich GmbH (FN 268133p)
30008	2912	16	DIENSTBARKEIT der Duldung, der Errichtung, des Bestandes und Betriebes der elektrischen Leitungsanlagen auf Gst 2896/2 2906 2908 2909 2911 2912 2913 2914 2915/1 2918 2932/1 2932/2 2940 gern Pkt 1 und 2 Dienstbarkeitsvertrag 2021-06-16 für Netz Niederösterreich GmbH (FN 268133p)
30008	2913	16	DIENSTBARKEIT der Duldung, der Errichtung, des Bestandes und Betriebes der elektrischen Leitungsanlagen auf Gst 2896/2 2906 2908 2909 2911 2912 2913 2914 2915/1 2918 2932/1 2932/2 2940 gern Pkt 1 und 2 Dienstbarkeitsvertrag 2021-06-16 für Netz Niederösterreich GmbH (FN 268133p)
30008	2914	16	DIENSTBARKEIT der Duldung, der Errichtung, des Bestandes und Betriebes der elektrischen Leitungsanlagen auf Gst 2896/2 2906 2908 2909 2911 2912 2913 2914 2915/1 2918 2932/1 2932/2 2940 gern Pkt 1 und 2 Dienstbarkeitsvertrag 2021-06-16 für Netz Niederösterreich GmbH (FN 268133p)
30008	2915/1	16	DIENSTBARKEIT der Duldung, der Errichtung, des Bestandes und Betriebes der elektrischen Leitungsanlagen auf Gst 2896/2 2906 2908 2909 2911 2912 2913 2914 2915/1 2918 2932/1 2932/2 2940 gern Pkt 1 und 2 Dienstbarkeitsvertrag 2021-06-16 für Netz Niederösterreich GmbH (FN 268133p)
30008	2917	16	x
30008	2918	16	DIENSTBARKEIT der Duldung, der Errichtung, des Bestandes und Betriebes der elektrischen Leitungsanlagen auf Gst 2896/2 2906 2908 2909 2911 2912 2913 2914 2915/1 2918 2932/1 2932/2 2940 gern Pkt 1 und 2 Dienstbarkeitsvertrag 2021-06-16 für Netz Niederösterreich GmbH (FN 268133p)
30008	2919	16	x
30008	2921	16	x
30008	2932/1	16	DIENSTBARKEIT der Duldung, der Errichtung, des Bestandes und Betriebes der elektrischen Leitungsanlagen auf Gst 2896/2 2906 2908 2909 2911 2912 2913 2914 2915/1 2918 2932/1 2932/2 2940 gern Pkt 1 und 2 Dienstbarkeitsvertrag 2021-06-16 für

			Netz Niederösterreich GmbH (FN 268133p)
30008	2932/2	16	DIENSTBARKEIT der elektrischen Leitung gem Pkt 1 Übereinkommen 1955-09-28 über Gst 2896/2 2907 2908 2909 2910 2932/2 2940 für NEWAG Niederösterreichische Elektrizitätswerke-Aktiengesellschaft DIENSTBARKEIT der Duldung, der Errichtung, des Bestandes und Betriebes der elektrischen Leitungsanlagen auf Gst 2896/2 2906 2908 2909 2911 2912 2913 2914 2915/1 2918 2932/1 2932/2 2940 gern Pkt 1 und 2 Dienstbarkeitsvertrag 2021-06-16 für Netz Niederösterreich GmbH (FN 268133p)
30008	2939	16	x
30008	2940	16	DIENSTBARKEIT der elektrischen Leitung gem Pkt 1 Übereinkommen 1955-09-28 über Gst 2896/2 2907 2908 2909 2910 2932/2 2940 für NEWAG Niederösterreichische Elektrizitätswerke-Aktiengesellschaft DIENSTBARKEIT der Duldung, der Errichtung, des Bestandes und Betriebes der elektrischen Leitungsanlagen auf Gst 2896/2 2906 2908 2909 2911 2912 2913 2914 2915/1 2918 2932/1 2932/2 2940 gern Pkt 1 und 2 Dienstbarkeitsvertrag 2021-06-16 für Netz Niederösterreich GmbH (FN 268133p)

KG Müllendorf | 30013

KG	GRN	EZ	Dinglich Berechtigte
30013	3560/6	6	DIENSTBARKEIT der Duldung, der Errichtung, des Bestandes und Betriebes der elektrischen Leitungsanlagen auf GST 3560/6 3562/48 3565/23 3566 3718 3719/1 3720 gem Pkt 1 und 2 Dienstbarkeitsvertrag 2022-08-29 für Netz Niederösterreich GmbH (FN 268133p)
30013	3562/48	6	DIENSTBARKEIT der Duldung und Verlegung einer Transportleitung ob Gst 3562/48 gem Pkt II. Dienstbarkeitsvertrag 1998-07-16 für Wasserleitungsverband Nördliches Burgenland DIENSTBARKEIT der Duldung, der Errichtung, des Bestandes und Betriebes der elektrischen Leitungsanlagen auf GST 3560/6 3562/48 3565/23 3566 3718 3719/1 3720 gem Pkt 1 und 2 Dienstbarkeitsvertrag 2022-08-29 für Netz Niederösterreich GmbH (FN 268133p)
30013	3605	690	DIENSTBARKEIT der Duldung, der Errichtung, des Bestandes und Betriebes der elektrischen Leitungsanlagen auf GST 3600 3605 3606/1 3606/2 3653 3654 5730 gem Pkt 1 und 2 Dienstbarkeitsvertrag 2021-12-02 für Netz Niederösterreich GmbH (FN 268133p)
30013	3606/1	690	DIENSTBARKEIT der Duldung, der Errichtung, des Bestandes und Betriebes der elektrischen Leitungsanlagen auf GST 3600 3605 3606/1 3606/2 3653 3654 5730 gem Pkt 1 und 2 Dienstbarkeitsvertrag 2021-12-02 für Netz Niederösterreich GmbH (FN 268133p)
30013	3606/2	690	DIENSTBARKEIT der Duldung, der Errichtung, des Bestandes und Betriebes der elektrischen Leitungsanlagen auf GST 3600 3605 3606/1 3606/2 3653 3654 5730 gem Pkt 1 und 2 Dienstbarkeitsvertrag 2021-12-02 für

			Netz Niederösterreich GmbH (FN 268133p)
30013	3717	40	DIENSTBARKEIT der Duldung, der Errichtung, des Bestandes und Betriebes der elektrischen Leitungsanlagen auf GST 4564/1 4564/2 gem Pkt 1 und 2 Dienstbarkeitsvertrag 2021-09-27 für Netz Niederösterreich GmbH (FN 268133p)
30013	3719/1	6	1133/2010 1867/2016 DIENSTBARKEIT der Duldung der Verlegung, Bestandes und Betriebes einer elektrischen Leitung sowie der Unterlassung jeder Beschädigung oder Störung dieser elektrischen Leitung gem. Pkt. 1 Dienstbarkeitsvertrag 2007-01-17 hins. Gste 3718 3719/1 für Energie Burgenland AG (FN 126805d) 1867/2016 Änderung des Firmenwortlautes 956/2023 DIENSTBARKEIT der Duldung, der Errichtung, des Bestandes und Betriebes der elektrischen Leitungsanlagen auf GST 3560/6 3562/48 3565/23 3566 3718 3719/1 3720 gem Pkt 1 und 2 Dienstbarkeitsvertrag 2022-08-29 für Netz Niederösterreich GmbH (FN 268133p)
30013	3720	6	DIENSTBARKEIT der Duldung, der Errichtung, des Bestandes und Betriebes der elektrischen Leitungsanlagen auf GST 3560/6 3562/48 3565/23 3566 3718 3719/1 3720 gem Pkt 1 und 2 Dienstbarkeitsvertrag 2022-08-29 für Netz Niederösterreich GmbH (FN 268133p)
30013	3749/1	1642	x
30013	3751	1642	DIENSTBARKEIT der Duldung, der Errichtung, des Bestandes und Betriebes der elektrischen Leitungsanlagen auf GST 3751 gem Pkt 1 und 2 Dienstbarkeitsvertrag 2022-07-18 für Netz Niederösterreich GmbH (FN 268133p)
30013	3752/1	976	DIENSTBARKEIT der Duldung, der Errichtung, des Bestandes und Betriebes der elektrischen Leitungsanlagen auf GST 3752/1 gem Pkt 1 Dienstbarkeitsvertrag 2022-04-13 für Netz Niederösterreich GmbH (FN 268133p)
30013	4375/1	1741	DIENSTBARKEIT der Duldung, der Errichtung, des Bestandes und Betriebes der elektrischen Leitungsanlagen auf GST 4375/1 gem Pkt 1 und 2 Dienstbarkeitsvertrag 2023-07-24 für Netz Niederösterreich GmbH (FN 268133p)
30013	4376	1210	DIENSTBARKEIT der Duldung, der Errichtung, des Bestandes und Betriebes der elektrischen Leitungsanlagen auf GST 4376 gem Pkt 1 und 2 Dienstbarkeitsvertrag 2021-09-13 für Netz Niederösterreich GmbH (FN 268133p)
30013	4378/1	1599	DIENSTBARKEIT der Duldung, der Errichtung, des Bestandes und Betriebes der elektrischen Leitungsanlagen auf GST 4378/1 gem Pkt 1 und 2 Dienstbarkeitsvertrag 2021-10-21 für Netz Niederösterreich GmbH (FN 268133p)
30013	4379/1	163	DIENSTBARKEIT der Duldung, der Errichtung, des Bestandes und Betriebes der elektrischen Leitungsanlagen auf GST 4379/1 gem Pkt 1 und 2 Dienstbarkeitsvertrag 2021-12-02 für Netz Niederösterreich GmbH (FN 268133p)
30013	4573/1	1729	DIENSTBARKEIT der Duldung, der Errichtung, des Bestandes und Betriebes der elektrischen Leitungsanlagen auf GSt 4573/1 4573/2 gem Pkt 1 und 2 Dienstbarkeitsvertrag 2021-06-16 für Netz Niederösterreich GmbH (FN 268133p)
30013	4574/1	1507	DIENSTBARKEIT der Duldung, der Errichtung, des Bestandes und Betriebes der elektrischen Leitungsanlagen auf GSt 4574/1 gem Pkt 1 und 2 Dienstbarkeitsvertrag 2021-06-07 für

			Netz Niederösterreich GmbH (FN 268133p)
30013	4575/1	1796	DIENSTBARKEIT der Duldung, der Errichtung, des Bestandes und Betriebes der elektrischen Leitungsanlagen auf GST 4575/1 gem Pkt 1 und 2 Dienstbarkeitsvertrag 2021-09-20 für Netz Niederösterreich GmbH (FN 268133p)
30013	4576/1	51	DIENSTBARKEIT der Duldung, der Errichtung, des Bestandes und Betriebes der elektrischen Leitungsanlagen auf GST 4576/1 gem Pkt 1 und 2 Dienstbarkeitsvertrag 2021-12-02 für Netz Niederösterreich GmbH (FN 268133p)
30013	4577/1	1294	DIENSTBARKEIT der Duldung, der Errichtung, des Bestandes und Betriebes der elektrischen Leitungsanlagen auf GST 4577/1 gem Pkt 1 und 2 Dienstbarkeitsvertrag 2021-09-20 für Netz Niederösterreich GmbH (FN 268133p)
30013	4578/1	727	DIENSTBARKEIT der Duldung, der Errichtung, des Bestandes und Betriebes der elektrischen Leitungsanlagen auf GST 4578/1 gem Pkt 1 und 2 Dienstbarkeitsvertrag 2022-02-24 für Netz Niederösterreich GmbH (FN 268133p)
30013	4580/1	480	DIENSTBARKEIT der Duldung, der Errichtung, des Bestandes und Betriebes der elektrischen Leitungsanlagen auf GST 4580/1 gem Pkt 1 und 2 Dienstbarkeitsvertrag 2022-04-04 für Netz Niederösterreich GmbH (FN 268133p)
30013	4581/1	920	DIENSTBARKEIT der Duldung, der Errichtung, des Bestandes und Betriebes der elektrischen Leitungsanlagen auf GSt 4581/1 gem Pkt 1 und 2 Dienstbarkeitsvertrag 2021-07-08 für Netz Niederösterreich GmbH (FN 268133p)
30013	4584/1	1465	DIENSTBARKEIT der elektrischen Leitung gem Pkt 1 Übereinkommen 1972-09-18 über GSt 4584/1 4584/2 für NEWAG Niederösterreichische Elektrizitätswerke-Aktiengesellschaft DIENSTBARKEIT der Duldung, der Errichtung, des Bestandes und Betriebes der elektrischen Leitungsanlagen auf GST 4584/1 4585/1 gem Pkt 1 und 2 Dienstbarkeitsvertrag 2022-03-03 für Netz Niederösterreich GmbH (FN 268133p)
30013	4585/1	1465	DIENSTBARKEIT der Duldung, der Errichtung, des Bestandes und Betriebes der elektrischen Leitungsanlagen auf GST 4584/1 4585/1 gem Pkt 1 und 2 Dienstbarkeitsvertrag 2022-03-03 für Netz Niederösterreich GmbH (FN 268133p)
30013	4588/1	58	DIENSTBARKEIT der Duldung, der Errichtung, des Bestandes und Betriebes der elektrischen Leitungsanlagen auf GST 4588/1 gem Pkt 1 und 2 Dienstbarkeitsvertrag 2024-02-21 für Netz Niederösterreich GmbH (FN 268133p)
30013	4589/1	461	DIENSTBARKEIT der Duldung, der Errichtung, des Bestandes und Betriebes der elektrischen Leitungsanlagen auf GST 4589/1 gem Pkt 1 und 2 Dienstbarkeitsvertrag 2021-09-13 für Netz Niederösterreich GmbH (FN 268133p)
30013	4592/1	1785	DIENSTBARKEIT der elektrischen Leitung gem Pkt 1 Übereinkommen 1972-09-18 über GSt 4592/1 4592/2 für NEWAG Niederösterreichische Elektrizitätswerke-Aktiengesellschaft DIENSTBARKEIT der Duldung, der Errichtung, des Bestandes und Betriebes der elektrischen Leitungsanlagen auf GST 4592/1 gem Pkt 1 und 2 Dienstbarkeitsvertrag 2022-08-16 für Netz Niederösterreich GmbH (FN 268133p)
30013	4593/1	176	DIENSTBARKEIT der Duldung, der Errichtung, des Bestandes und Betriebes der elektrischen Leitungsanlagen ob GSt 4593/1 gem Pkt 1. und 2. Dienstbarkeitsvertrag 2021-10-07 für Netz Niederösterreich GmbH (FN 268133p)

30013	4596/1	1326	DIENSTBARKEIT der Duldung, der Errichtung, des Bestandes und Betriebes der elektrischen Leitungsanlagen auf GST 4596/1 4624 gem Pkt 1 und 2 Dienstbarkeitsvertrag 2021-09-20 für Netz Niederösterreich GmbH (FN 268133p)
30013	4597/1	1293	DIENSTBARKEIT der Duldung, der Errichtung, des Bestandes und Betriebes der elektrischen Leitungsanlagen auf GST 4597/1 gem Pkt 1 und 2 Dienstbarkeitsvertrag 2021-09-20 für Netz Niederösterreich GmbH (FN 268133p)
30013	4600	130	DIENSTBARKEIT der elektrischen Leitung gem Pkt 1 Dienstbarkeitsvertrag 1972-09-18 über Gst 4600 für NEWAG Niederösterreichische Elektrizitätswerke-Aktiengesellschaft DIENSTBARKEIT der Duldung, der Errichtung, des Bestandes und Betriebes der elektrischen Leitungsanlagen auf GST 4600 gem Pkt 1 und 2 Dienstbarkeitsvertrag 2021-09-06 für Netz Niederösterreich GmbH (FN 268133p)
30013	4601	451	DIENSTBARKEIT der Duldung, der Errichtung, des Bestandes und Betriebes der elektrischen Leitungsanlagen auf GST 4601 gem Pkt 1 und 2 Dienstbarkeitsvertrag 2022-03-10 für Netz Niederösterreich GmbH (FN 268133p)
30013	4604	143	x
30013	4605	775	DIENSTBARKEIT der Duldung, der Errichtung, des Bestandes und Betriebes der elektrischen Leitungsanlagen auf GST 4605 gem Pkt 1 und 2 Dienstbarkeitsvertrag 2022-02-10 für Netz Niederösterreich GmbH (FN 268133p)
30013	4610	299	DIENSTBARKEIT der elektrischen Leitung gem Pkt 1 Übereinkommen 1972-09-18 über Gst 4610 für NEWAG Niederösterreichische Elektrizitätswerke Aktiengesellschaft DIENSTBARKEIT der Duldung, der Errichtung, des Bestandes und Betriebes der elektrischen Leitungsanlagen auf GSt 4610 gem Pkt 1 und 2 Dienstbarkeitsvertrag 2021-03-31 für Netz Niederösterreich GmbH (FN 268133p)

KG Stotzing | 30024

KG	GRN	EZ	Dinglich Berechtigte
30024	1801/1	11	DIENSTBARKEIT der Errichtung, des Betriebes und der Instandhaltung einer Sendestation, einschließlich der erforderlichen Fundamente sowie einer Blitzschutz- und Erdungsanlage auf GSt 1801/1 gem P I Dienstbarkeitsvertrag 1994-03-17 für Österreichischen Rundfunk DIENSTBARKEIT des Gehens und Fahrens über GSt 1801/1 gem P I Dienstbarkeitsvertrag 1994-03-17 für Österreichischen Rundfunk DIENSTBARKEIT der Duldung, der Errichtung, des Bestandes und Betriebes der elektrischen Leitungsanlagen auf GST 1801/1 gem Pkt 1 und 2 Dienstbarkeitsvertrag 2021-11-08 für Netz Niederösterreich GmbH (FN 268133p) DIENSTBARKEIT der Duldung der Errichtung der elektrischen Leitungsanlage (Niederspannungskabel F4 - F5) sowie der Unterlassung jeder Beschädigung oder Störung dieser

			elektrischen Leitungen gem Punkt 1 Dienstbarkeitsvertrag 2020-05-08 auf Gst 1801/1 für Energie Burgenland AG, FN 126805d
30024	1831	1748	DIENSTBARKEIT der Duldung, der Errichtung, des Bestandes und Betriebes der elektrischen Leitungsanlagen gem Punkt 1 und 2 Dienstbarkeitsvertrag 2020-10-07 über Gst 5127 5128 5129 5130 5131 5132/8 5139 5140 5143 5144 5145 KG 30007 Hornstein Gst 1832 1832 1833 1834 1837 1838 1839 1840 1841 1844 1845 1846 1847 1848 1849 1856 1860 KG 30024 Stotzing REALLAST der Trassenfreihaltung gem Punkt 1 Reallastvertrag 2020-10-07 sowie Nachtrag zum Reallastvertrag 2021-01-21 über Gst 5128 5132/1 5139 5140 5144 5145 KG 30007 Hornstein Gst 1832 1833 1834 1837 1838 1839 1840 1841 1844 1845 1846 1847 1848 1849 1860 KG 30024 Stotzing für Netz Niederösterreich GmbH (FN 268133p)
30024	1832	1748	DIENSTBARKEIT der Duldung, der Errichtung, des Bestandes und Betriebes der elektrischen Leitungsanlagen gem Punkt 1 und 2 Dienstbarkeitsvertrag 2020-10-07 über Gst 5127 5128 5129 5130 5131 5132/8 5139 5140 5143 5144 5145 KG 30007 Hornstein Gst 1832 1832 1833 1834 1837 1838 1839 1840 1841 1844 1845 1846 1847 1848 1849 1856 1860 KG 30024 Stotzing REALLAST der Trassenfreihaltung gem Punkt 1 Reallastvertrag 2020-10-07 sowie Nachtrag zum Reallastvertrag 2021-01-21 über Gst 5128 5132/1 5139 5140 5144 5145 KG 30007 Hornstein Gst 1832 1833 1834 1837 1838 1839 1840 1841 1844 1845 1846 1847 1848 1849 1860 KG 30024 Stotzing für Netz Niederösterreich GmbH (FN 268133p)
30024	1833	1748	DIENSTBARKEIT der Duldung, der Errichtung, des Bestandes und Betriebes der elektrischen Leitungsanlagen gem Punkt 1 und 2 Dienstbarkeitsvertrag 2020-10-07 über Gst 5127 5128 5129 5130 5131 5132/8 5139 5140 5143 5144 5145 KG 30007 Hornstein Gst 1832 1832 1833 1834 1837 1838 1839 1840 1841 1844 1845 1846 1847 1848 1849 1856 1860 KG 30024 Stotzing REALLAST der Trassenfreihaltung gem Punkt 1 Reallastvertrag 2020-10-07 sowie Nachtrag zum Reallastvertrag 2021-01-21 über Gst 5128 5132/1 5139 5140 5144 5145 KG 30007 Hornstein Gst 1832 1833 1834 1837 1838 1839 1840 1841 1844 1845 1846 1847 1848 1849 1860 KG 30024 Stotzing für Netz Niederösterreich GmbH (FN 268133p)
30024	1834	1748	DIENSTBARKEIT der Duldung, der Errichtung, des Bestandes und Betriebes der elektrischen Leitungsanlagen gem Punkt 1 und 2 Dienstbarkeitsvertrag 2020-10-07 über Gst 5127 5128 5129 5130 5131 5132/8 5139 5140 5143 5144 5145 KG 30007 Hornstein Gst 1832 1832 1833 1834 1837 1838 1839 1840 1841 1844 1845 1846 1847 1848 1849 1856 1860 KG 30024 Stotzing REALLAST der Trassenfreihaltung

			<p>gem Punkt 1 Reallastvertrag 2020-10-07 sowie Nachtrag zum Reallastvertrag 2021-01-21 über Gst 5128 5132/1 5139 5140 5144 5145 KG 30007 Hornstein Gst 1832 1833 1834 1837 1838 1839 1840 1841 1844 1845 1846 1847 1848 1849 1860 KG 30024 Stotzing für Netz Niederösterreich GmbH (FN 268133p)</p>
30024	1839	1748	<p>DIENSTBARKEIT der Duldung, der Errichtung, des Bestandes und Betriebes der elektrischen Leitungsanlagen gem Punkt 1 und 2 Dienstbarkeitsvertrag 2020-10-07 über Gst 5127 5128 5129 5130 5131 5132/8 5139 5140 5143 5144 5145 KG 30007 Hornstein Gst 1832 1832 1833 1834 1837 1838 1839 1840 1841 1844 1845 1846 1847 1848 1849 1856 1860 KG 30024 Stotzing</p> <p>REALLAST der Trassenfreihaltung gem Punkt 1 Reallastvertrag 2020-10-07 sowie Nachtrag zum Reallastvertrag 2021-01-21 über Gst 5128 5132/1 5139 5140 5144 5145 KG 30007 Hornstein Gst 1832 1833 1834 1837 1838 1839 1840 1841 1844 1845 1846 1847 1848 1849 1860 KG 30024 Stotzing für Netz Niederösterreich GmbH (FN 268133p)</p>
30024	1840	1748	<p>DIENSTBARKEIT der Duldung, der Errichtung, des Bestandes und Betriebes der elektrischen Leitungsanlagen gem Punkt 1 und 2 Dienstbarkeitsvertrag 2020-10-07 über Gst 5127 5128 5129 5130 5131 5132/8 5139 5140 5143 5144 5145 KG 30007 Hornstein Gst 1832 1832 1833 1834 1837 1838 1839 1840 1841 1844 1845 1846 1847 1848 1849 1856 1860 KG 30024 Stotzing</p> <p>REALLAST der Trassenfreihaltung gem Punkt 1 Reallastvertrag 2020-10-07 sowie Nachtrag zum Reallastvertrag 2021-01-21 über Gst 5128 5132/1 5139 5140 5144 5145 KG 30007 Hornstein Gst 1832 1833 1834 1837 1838 1839 1840 1841 1844 1845 1846 1847 1848 1849 1860 KG 30024 Stotzing für Netz Niederösterreich GmbH (FN 268133p)</p>
30024	1841	1748	<p>DIENSTBARKEIT der Duldung, der Errichtung, des Bestandes und Betriebes der elektrischen Leitungsanlagen gem Punkt 1 und 2 Dienstbarkeitsvertrag 2020-10-07 über Gst 5127 5128 5129 5130 5131 5132/8 5139 5140 5143 5144 5145 KG 30007 Hornstein Gst 1832 1832 1833 1834 1837 1838 1839 1840 1841 1844 1845 1846 1847 1848 1849 1856 1860 KG 30024 Stotzing</p> <p>REALLAST der Trassenfreihaltung gem Punkt 1 Reallastvertrag 2020-10-07 sowie Nachtrag zum Reallastvertrag 2021-01-21 über Gst 5128 5132/1 5139 5140 5144 5145 KG 30007 Hornstein Gst 1832 1833 1834 1837 1838 1839 1840 1841 1844 1845 1846 1847 1848 1849 1860 KG 30024 Stotzing für Netz Niederösterreich GmbH (FN 268133p)</p>
30024	1844	1748	<p>DIENSTBARKEIT der Duldung, der Errichtung, des Bestandes und Betriebes der elektrischen Leitungsanlagen gem Punkt 1 und 2 Dienstbarkeitsvertrag 2020-10-07 über Gst 5127 5128 5129 5130 5131 5132/8 5139 5140 5143 5144 5145 KG 30007 Hornstein Gst 1832 1832 1833 1834 1837 1838 1839 1840 1841 1844 1845 1846 1847 1848 1849 1856 1860 KG 30024 Stotzing</p>

			<p>REALLAST der Trassenfreihaltung gem Punkt 1 Reallastvertrag 2020-10-07 sowie Nachtrag zum Reallastvertrag 2021-01-21 über Gst 5128 5132/1 5139 5140 5144 5145 KG 30007 Hornstein Gst 1832 1833 1834 1837 1838 1839 1840 1841 1844 1845 1846 1847 1848 1849 1860 KG 30024 Stotzing für Netz Niederösterreich GmbH (FN 268133p)</p>
30024	1845	1748	<p>DIENSTBARKEIT der Duldung, der Errichtung, des Bestandes und Betriebes der elektrischen Leitungsanlagen gem Punkt 1 und 2 Dienstbarkeitsvertrag 2020-10-07 über Gst 5127 5128 5129 5130 5131 5132/8 5139 5140 5143 5144 5145 KG 30007 Hornstein Gst 1832 1832 1833 1834 1837 1838 1839 1840 1841 1844 1845 1846 1847 1848 1849 1856 1860 KG 30024 Stotzing</p> <p>REALLAST der Trassenfreihaltung gem Punkt 1 Reallastvertrag 2020-10-07 sowie Nachtrag zum Reallastvertrag 2021-01-21 über Gst 5128 5132/1 5139 5140 5144 5145 KG 30007 Hornstein Gst 1832 1833 1834 1837 1838 1839 1840 1841 1844 1845 1846 1847 1848 1849 1860 KG 30024 Stotzing für Netz Niederösterreich GmbH (FN 268133p)</p>
30024	1847	1748	<p>DIENSTBARKEIT der Duldung, der Errichtung, des Bestandes und Betriebes der elektrischen Leitungsanlagen gem Punkt 1 und 2 Dienstbarkeitsvertrag 2020-10-07 über Gst 5127 5128 5129 5130 5131 5132/8 5139 5140 5143 5144 5145 KG 30007 Hornstein Gst 1832 1832 1833 1834 1837 1838 1839 1840 1841 1844 1845 1846 1847 1848 1849 1856 1860 KG 30024 Stotzing</p> <p>REALLAST der Trassenfreihaltung gem Punkt 1 Reallastvertrag 2020-10-07 sowie Nachtrag zum Reallastvertrag 2021-01-21 über Gst 5128 5132/1 5139 5140 5144 5145 KG 30007 Hornstein Gst 1832 1833 1834 1837 1838 1839 1840 1841 1844 1845 1846 1847 1848 1849 1860 KG 30024 Stotzing für Netz Niederösterreich GmbH (FN 268133p)</p>
30024	1848	1748	<p>DIENSTBARKEIT der Duldung, der Errichtung, des Bestandes und Betriebes der elektrischen Leitungsanlagen gem Punkt 1 und 2 Dienstbarkeitsvertrag 2020-10-07 über Gst 5127 5128 5129 5130 5131 5132/8 5139 5140 5143 5144 5145 KG 30007 Hornstein Gst 1832 1832 1833 1834 1837 1838 1839 1840 1841 1844 1845 1846 1847 1848 1849 1856 1860 KG 30024 Stotzing</p> <p>REALLAST der Trassenfreihaltung gem Punkt 1 Reallastvertrag 2020-10-07 sowie Nachtrag zum Reallastvertrag 2021-01-21 über Gst 5128 5132/1 5139 5140 5144 5145 KG 30007 Hornstein Gst 1832 1833 1834 1837 1838 1839 1840 1841 1844 1845 1846 1847 1848 1849 1860 KG 30024 Stotzing für Netz Niederösterreich GmbH (FN 268133p)</p>
30024	1849	1748	<p>DIENSTBARKEIT der Duldung, der Errichtung, des Bestandes und Betriebes der elektrischen Leitungsanlagen gem Punkt 1 und 2 Dienstbarkeitsvertrag 2020-10-07 über Gst 5127 5128 5129 5130 5131 5132/8 5139 5140 5143 5144 5145 KG 30007 Hornstein</p>

			<p>Gst 1832 1832 1833 1834 1837 1838 1839 1840 1841 1844 1845 1846 1847 1848 1849 1856 1860 KG 30024 Stotzing</p> <p>REALLAST der Trassenfreihaltung gem Punkt 1 Reallastvertrag 2020-10-07 sowie Nachtrag zum Reallastvertrag 2021-01-21 über Gst 5128 5132/1 5139 5140 5144 5145 KG 30007 Hornstein Gst 1832 1833 1834 1837 1838 1839 1840 1841 1844 1845 1846 1847 1848 1849 1860 KG 30024 Stotzing für Netz Niederösterreich GmbH (FN 268133p)</p>
--	--	--	--

4.3 Verzeichnis der Waldanrainer

Waldanrainer sind alle Wald-Grundstücke, die sich in 40 m Entfernung zur Rodungsfläche befinden und nicht bereits von direkt forstlichen Maßnahmen (Rodungen) betroffen sind.

KG Eisenstadt | 30003

KG	GNR	EZ	Grundeigentümer laut ZMR	Anmerkung
30003	1027	15	1 ANTEIL: 1/1 Römisch-katholische Pfarrpründe an der Dom- und Stadtpfarrkirche zum hl. Martin in Eisenstadt ADR: Domplatz 1a, Eisenstadt 7000	Adresse von Grundbuch abweichend
30003	1028	15	1 ANTEIL: 1/1 Römisch-katholische Pfarrpründe an der Dom- und Stadtpfarrkirche zum hl. Martin in Eisenstadt ADR: Domplatz 1a, Eisenstadt 7000	Adresse von Grundbuch abweichend
30003	1029	16	1 ANTEIL: 1/1 Römisch-katholische Dom- und Stadtpfarrkirche zum hl. Martin in Eisenstadt ADR: Domplatz 1a, Eisenstadt 7000	Adresse von Grundbuch abweichend
30003	1065	1426	1 ANTEIL: 1/1 Paul Kirchknopf GEB: 1957-09-11 ADR: Johann Kodatsch-Straße 15, 7000 Kleinhöflein im Burgenland	
30003	1066	1426	1 ANTEIL: 1/1 Paul Kirchknopf GEB: 1957-09-11 ADR: Kodatschstr. 15 7000	
30003	1067	88	17 ANTEIL: 1/4 Elisabeth Kalab GEB: 1968-07-07 ADR: Angelika Fajt-Gasse 3, Eisenstadt 7000 18 ANTEIL: 1/4 Nikolaus Vogl GEB: 1975-05-15 ADR: Johann Permayer-Straße 12/3, Eisenstadt 7000 19 ANTEIL: 1/4 Michaela Thaler GEB: 1963-06-09 ADR: Beim Alten Stadttor 11-12, Eisenstadt 7000 20 ANTEIL: 1/4 Dipl. Ing. Robert Thaler GEB: 1958-05-14 ADR: Beim Alten Stadttor 11-12, Eisenstadt 7000	
30003	1109	3955	2 ANTEIL: 1/1 Nikolaus Vogl GEB: 1975-05-15 ADR: Johann Permayer-Straße 12/3, Eisenstadt 7000	
30003	1110	4701	2 ANTEIL: 1/2 Franz Dobrovits GEB: 1939-03-31 ADR: Gölbeszeile 34, 7000 3 ANTEIL: 1/4 Christian Jandl GEB: 1995-08-17 ADR: Georg Hahnekamp-Straße 31, 1100 Wien 4 ANTEIL: 1/4 Johannes Dobrovits GEB: 1993-09-12 ADR: Winzerweg 25/4, Kleinhöflein 7000	Christian Jandl: Nachname und Adresse von Grundbuch abweichend
30003	1111	1023	1 ANTEIL: 1/1 Ing. Martin Langer GEB: 1952-12-12 ADR: Krautgartenweg 1 7000	

30003	1112	2842	<p>2 ANTEIL: 1/5 Birgit Thorya Dobrovich-Schuster GEB: 1980-12-12 ADR: West Lodge, Mauldslie Castle, Rosebank, Scotland ML85QD</p> <p>3 ANTEIL: 1/5 Thorsten Marc Dobrovich-Schuster GEB: 1982-07-29 ADR: Schneebergblick 19, Semmering-Kurort 2680</p> <p>4 ANTEIL: 1/5 Patrick Thorald Dobrovich-Schuster GEB: 1984-10-14 ADR: 1633 Yew Street PH, Vancouver BC V6k3e6</p> <p>5 ANTEIL: 1/5 Christopher Thorgard Dobrovich-Schuster GEB: 1986-01-17 ADR: Appartment 201, 1110 Davie Street, Vancouver BC V6E 1N1</p> <p>6 ANTEIL: 1/5 Diana Frija Dobrovich-Schuster GEB: 1988-02-26 ADR: Apartment 203, 1110 Davie Street, Vancouver BC V6E 1N1</p>	
30003	1113	2842	<p>2 ANTEIL: 1/5 Birgit Thorya Dobrovich-Schuster GEB: 1980-12-12 ADR: West Lodge, Mauldslie Castle, Rosebank, Scotland ML85QD</p> <p>3 ANTEIL: 1/5 Thorsten Marc Dobrovich-Schuster GEB: 1982-07-29 ADR: Schneebergblick 19, Semmering-Kurort 2680</p> <p>4 ANTEIL: 1/5 Patrick Thorald Dobrovich-Schuster GEB: 1984-10-14 ADR: 1633 Yew Street PH, Vancouver BC V6k3e6</p> <p>5 ANTEIL: 1/5 Christopher Thorgard Dobrovich-Schuster GEB: 1986-01-17 ADR: Appartment 201, 1110 Davie Street, Vancouver BC V6E 1N1</p> <p>6 ANTEIL: 1/5 Diana Frija Dobrovich-Schuster GEB: 1988-02-26 ADR: Apartment 203, 1110 Davie Street, Vancouver BC V6E 1N1</p>	
30003	1127	764	<p>3 ANTEIL: 1/1 Stefanie Ivansich geb. Dobrovich GEB: 1948-07-02 ADR: Axerweg 34, 7000</p>	Adresse von Grundbuch abweichend
30003	1128	48	<p>4 ANTEIL: 1/2 Dr. Christoph Nemeth, MSc (OU) GEB: 1960-06-25 ADR: Greinergasse 15, Rust 7071</p> <p>5 ANTEIL: 1/2 Jörg Nemeth GEB: 1962-06-30 ADR: Schröttergasse 41/4/18, Wien 1100</p>	Christoph Nemeth - kein Meldesatz vorhanden, ADR lt. GB
30003	1333	8	<p>1 ANTEIL: 1/1 Freistadt Eisenstadt ADR: Hauptstr. 35 7000</p>	

30003	5069/1	8	1 ANTEIL: 1/1 Freistadt Eisenstadt ADR: Hauptstr. 35 7000	
-------	--------	---	---	--

KG Großhöflein | 30006

KG	GNR	EZ	Grundeigentümer laut ZMR	Anmerkung
30006	4604	1	1 ANTEIL: 1/1 Öffentliches Gut ADR: Hauptstr. 37, Großhöflein 7051	
30006	4970	633	3 ANTEIL: 1/2 Ing. Richard Mariel GEB: 1964-07-11 ADR: Hauptstr. 74, Großhöflein 7051 4 ANTEIL: 1/2 Gabriele Mariel GEB: 1969-04-03 ADR: Hauptstr. 74, Großhöflein 7051	
30006	4971	2226	1 ANTEIL: 1/1 Marianne Hahnekamp GEB: 1962-10-20 ADR: Hauptstr. 24, Großhöflein 7051	
30006	4972	2226	1 ANTEIL: 1/1 Marianne Hahnekamp GEB: 1962-10-20 ADR: Hauptstr. 24, Großhöflein 7051	
30006	4973	2226	1 ANTEIL: 1/1 Marianne Hahnekamp GEB: 1962-10-20 ADR: Hauptstr. 24, Großhöflein 7051	
30006	4974	7	1 ANTEIL: 1/1 Gemeinde Großhöflein ADR: Hauptstraße 37, Großhöflein 7051	
30006	4975	419	1 ANTEIL: 5/16 Maria Süß geb. Zechmeister GEB: 1941-07-25 ADR: Schulgasse 5, 7051 2 ANTEIL: 5/16 Rudolf Süß GEB: 1938-03-04 ADR: Schulgasse 5, 7051 3 ANTEIL: 3/8 Maria Süß geb. Zechmeister GEB: 1941-07-25 ADR: Hauptstr. 31, 7051	Adresse von Grundbuch abweichend
30006	4976	1753	1 ANTEIL: 1/1 Maria Wiesinger geb. Ehn GEB: 1941-09-02 ADR: Hauptstr. 25 7051	
30006	4977	2512	1 ANTEIL: 1/1 Marco Stiller GEB: 1998-07-22 ADR: Hotterweg 4/1/4, Großhöflein 7051	Adresse von Grundbuch abweichend
30006	4978	7	1 ANTEIL: 1/1 Gemeinde Großhöflein ADR: Hauptstraße 37, Großhöflein 7051	
30006	4979	7	1 ANTEIL: 1/1 Gemeinde Großhöflein ADR: Hauptstraße 37, Großhöflein 7051	
30006	4980	7	1 ANTEIL: 1/1 Gemeinde Großhöflein ADR: Hauptstraße 37, Großhöflein 7051	
30006	4981	104	3 ANTEIL: 1/1 Paul Nemeth GEB: 1944-10-21 ADR: Hauptstraße 60, Großhöflein 7051	
30006	4982	452	1 ANTEIL: 1/1	

			Pauline Kaiser geb. Zechmeister GEB: 1940-01-30 ADR: Hauptstr. 45 7051	
30006	4983	222	2 ANTEIL: 1/2 Johann Hartmann GEB: 1951-10-15 ADR: Blumeng. 4, Großhöflein 7051 3 ANTEIL: 1/2 Emma Hartmann geb. Ondrag GEB: 1952-06-07 ADR: Blumeng. 4, Großhöflein 7051	
30006	4984	2037	1 ANTEIL: 1/2 Thomas Ondrag GEB: 1962-02-11 ADR: Meisterg. 8, Großhöflein 7051 2 ANTEIL: 1/2 Andrea Ondrag geb. Treiber GEB: 1966-03-15 ADR: Meisterg. 8, Großhöflein 7051	
30006	4985	2019	2 ANTEIL: 1/1 Daniel Hergovics GEB: 1987-02-26 ADR: Hauptstraße 105, Großhöflein 7051	Adresse von Grundbuch abweichend
30006	4986	1851	3 ANTEIL: 1/2 Paul Treiber GEB: 1961-04-26 ADR: Hauptstr. 34, Großhöflein 7051 4 ANTEIL: 1/2 Helene Treiber GEB: 1968-08-31 ADR: Hauptstr. 34, Großhöflein 7051	
30006	4987	1266	2 ANTEIL: 1/2 Günther Suralik GEB: 1960-09-13 ADR: Berggasse 5/1, Großhöflein 7051 3 ANTEIL: 1/2 Johannes Suralik GEB: 1954-11-26 ADR: Berggasse 5/2, Großhöflein 7051	Adresse von Grundbuch abweichend
30006	4988	663	2 ANTEIL: 1/2 Ernst Zöchmeister GEB: 1942-12-19 ADR: Hauptstr. 107, Großhöflein 7051 3 ANTEIL: 1/2 Anna Zöchmeister GEB: 1944-10-03 ADR: Hauptstr. 107, Großhöflein 7051	
30006	4989	137	1 ANTEIL: 1/1 Bernhard Kaiser GEB: 1972-09-18 ADR: Hauptstraße 127, Großhöflein 7051	
30006	4990	2239	1 ANTEIL: 1/2 Johann Hahnekamp GEB: 1962-01-10 ADR: St. Georgener Hauptstr. 33, Eisenstadt 7000 2 ANTEIL: 1/2 Gabriele Hahnekamp geb. Ehn GEB: 1965-01-17 ADR: St. Georgener Hauptstr. 33, Eisenstadt 7000	
30006	4991	1946	1 ANTEIL: 1/1 Elisabeth Öts GEB: 1963-10-21 ADR: Am Reibühl 16, Großhöflein 7051	
30006	4992	2163	1 ANTEIL: 1/1 Josef Zöchmeister GEB: 1958-04-28 ADR: Reitschulg. 15, Wulkaprodersdorf 7041	
30006	4993	1488	2 ANTEIL: 1/2 Werner Toth GEB: 1971-02-12 ADR: Hotterweg 4 Stg. 11, Großhöflein 7051 3 ANTEIL: 1/2 Wolfgang Toth GEB: 1967-12-15 ADR: Kirchengasse 6, Großhöflein 7051	Adresse von Grundbuch abweichend
30006	4994	23	1 ANTEIL: 1/1	

			Johann Zirkovits GEB: 1962-01-05 ADR: Untere Hauptstraße 83, Wulkaprodersdorf 7041	
30006	4995	1993	2 ANTEIL: 1/2 Josef Treiber GEB: 1940-03-14 ADR: Edelhof 1, Großhöflein 7051 3 ANTEIL: 1/2 Irma Treiber GEB: 1942-09-26 ADR: Edelhof 1, Großhöflein 7051	
30006	4996	2151	1 ANTEIL: 1/1 Stefan Denk GEB: 1951-12-08 ADR: Ödenburger Str. 2 a, Großhöflein 7051	
30006	4998	2488	1 ANTEIL: 1/1 Alexander Stiller GEB: 1995-11-26 ADR: Hotterweg 1/2/10, Großhöflein 7051	
30006	5000	336	4 ANTEIL: 1/2 Maria Szupancsitz GEB: 1958-12-02 ADR: Lenauergasse 21, Müllendorf 7052 5 ANTEIL: 1/2 Gerhard Szupancsitz GEB: 1958-10-06 ADR: Wiener Straße 41, Müllendorf 7052	Adresse von Grundbuch abweichend
30006	5107	2306	1 ANTEIL: 1/2 Josef Tinhof GEB: 1961-02-02 ADR: Florianig. 2, Großhöflein 7051 2 ANTEIL: 1/2 Katharina Tinhof GEB: 1962-11-21 ADR: Florianig. 2, Großhöflein 7051	
30006	5108	2306	1 ANTEIL: 1/2 Josef Tinhof GEB: 1961-02-02 ADR: Florianig. 2, Großhöflein 7051 2 ANTEIL: 1/2 Katharina Tinhof GEB: 1962-11-21 ADR: Florianig. 2, Großhöflein 7051	
30006	5109	1163	3 ANTEIL: 1/1 Ernst Laubner GEB: 1962-07-19 ADR: Antonipl. 1a, Großhöflein 7051	
30006	5110	2223	1 ANTEIL: 1/1 Ing. Bernhard Josef Kaiser GEB: 1972-09-18 ADR: Hauptstr. 127, Großhöflein 7051	
30006	5111	652	1 ANTEIL: 1/1 Maria Harter geb. Kaiser GEB: 1939-03-25 ADR: Raiffeisenpl. 2a, 7051 Großhöflein	Adresse von Grundbuch abweichend
30006	5112	1180	2 ANTEIL: 1/2 Jennifer Buchinger GEB: 1975-08-31 ADR: Hotterweg 1/1/8, Großhöflein 7051 3 ANTEIL: 1/2 Alexandra Buchinger GEB: 1979-01-08 ADR: Keltenweg 3, Eisenstadt 7000	Adresse von Grundbuch abweichend
30006	5113	2223	1 ANTEIL: 1/1 Ing. Bernhard Josef Kaiser GEB: 1972-09-18 ADR: Hauptstr. 127, Großhöflein 7051	
30006	5114	419	1 ANTEIL: 5/16 Maria Süß geb. Zechmeister GEB: 1941-07-25 ADR: Schulgasse 5, 7051 2 ANTEIL: 5/16 Rudolf Süß GEB: 1938-03-04 ADR: Schulgasse 5, 7051	Adresse von Grundbuch abweichend

			3 ANTEIL: 3/8 Maria Süß geb. Zechmeister GEB: 1941-07-25 ADR: Schulgasse 5, 7051	
30006	5115	153	2 ANTEIL: 1/1 Johann Wilfinger GEB: 1955-07-25 ADR: Wienerstraße 92, Großhöflein 7051	
30006	5116	2512	1 ANTEIL: 1/1 Marco Stiller GEB: 1998-07-22 ADR: Hotterweg 4/1/4, Großhöflein 7051	Adresse von Grundbuch abweichend
30006	5117	653	1 ANTEIL: 1/2 Josef Treiber GEB: 1940-03-14 ADR: Edelhof 1 7051 2 ANTEIL: 1/2 Irma Treiber geb. Lehner GEB: 1942-09-26 ADR: Edelhof 1 7051	
30006	5118	2209	3 ANTEIL: 1/2 Anton Andreas Kollwenz GEB: 1969-03-18 ADR: Gartengasse 4 a, Großhöflein 7051 4 ANTEIL: 1/2 Heidemarie Kollwenz GEB: 1969-04-23 ADR: Gartengasse 4 a, Großhöflein 7051	
30006	5119	1391	2 ANTEIL: 1/1 Mag. Pius Wutschitz GEB: 1964-12-07 ADR: Ödenburger Straße 1b, Großhöflein 7051	
30006	5120	286	6 ANTEIL: 1/1 Rene Fink GEB: 1971-10-08 ADR: Steingasse 13, Großhöflein 7051	kein Meldesatz vorhanden, ADR lt. GB
30006	5121	653	1 ANTEIL: 1/2 Josef Treiber GEB: 1940-03-14 ADR: Edelhof 1 7051 2 ANTEIL: 1/2 Irma Treiber geb. Lehner GEB: 1942-09-26 ADR: Edelhof 1 7051	
30006	5122	961	6 ANTEIL: 1/2 Martina Kollwencz GEB: 1975-03-23 ADR: Lisztgasse 18, Müllendorf 7052 7 ANTEIL: 1/2 Mag. Thomas Kollwencz GEB: 1969-03-04 ADR: Lisztgasse 18, Müllendorf 7052	
30006	5123	961	6 ANTEIL: 1/2 Martina Kollwencz GEB: 1975-03-23 ADR: Lisztgasse 18, Müllendorf 7052 7 ANTEIL: 1/2 Mag. Thomas Kollwencz GEB: 1969-03-04 ADR: Lisztgasse 18, Müllendorf 7052	
30006	5124	215	3 ANTEIL: 1/1 Walpurga Tihanyi GEB: 1948-05-01 ADR: Steingasse 24, Großhöflein 7051	kein Meldesatz vorhanden, ADR lt. GB
30006	5572	633	3 ANTEIL: 1/2 Ing. Richard Mariel GEB: 1964-07-11 ADR: Hauptstr. 74, Großhöflein 7051 4 ANTEIL: 1/2 Gabriele Mariel GEB: 1969-04-03 ADR: Hauptstr. 74, Großhöflein 7051	
30006	5573	62	4 ANTEIL: 1/1 Emma Pachinger	

			GEB: 1967-10-26 ADR: Sterngasse 4, Eisenstadt 7000	
30006	5574	120	3 ANTEIL: 1/1 Paul Nemeth GEB: 1944-10-21 ADR: Hauptstraße 60, Großhöflein 7051	
30006	5575	437	1 ANTEIL: 1/1 Mag. Hans Joachim Köller GEB: 1958-01-09 ADR: Leithaberggasse 12, 7051 Großhöflein	Adresse von Grundbuch abweichend
30006	5576	982	2 ANTEIL: 1/1 Peter Lehner GEB: 1980-02-14 ADR: Kirchengasse 20, 7012 Zagersdorf	Adresse von Grundbuch abweichend
30006	5577	386	3 ANTEIL: 1/1 Gertrude Wukowitsch geb. Leberl GEB: 1948-01-03 ADR: Hauptstr. 64 7051	
30006	5618	7	1 ANTEIL: 1/1 Gemeinde Großhöflein ADR: Hauptstraße 37, Großhöflein 7051	
30006	5619	7	1 ANTEIL: 1/1 Gemeinde Großhöflein ADR: Hauptstraße 37, Großhöflein 7051	
30006	5620	332	3 ANTEIL: 1/1 Josef Schmoll GEB: 1957-05-08 ADR: Lenaugasse 21, Müllendorf 7052	Adresse von Grundbuch abweichend
30006	5621	452	1 ANTEIL: 1/1 Pauline Kaiser geb. Zechmeister GEB: 1940-01-30 ADR: Hauptstr. 45 7051	
30006	5622	222	2 ANTEIL: 1/2 Johann Hartmann GEB: 1951-10-15 ADR: Blumeng. 4, Großhöflein 7051 3 ANTEIL: 1/2 Emma Hartmann geb. Ondrag GEB: 1952-06-07 ADR: Blumeng. 4, Großhöflein 7051	
30006	5623	2037	1 ANTEIL: 1/2 Thomas Ondrag GEB: 1962-02-11 ADR: Meisterg. 8, Großhöflein 7051 2 ANTEIL: 1/2 Andrea Ondrag geb. Treiber GEB: 1966-03-15 ADR: Meisterg. 8, Großhöflein 7051	
30006	5624	2019	2 ANTEIL: 1/1 Daniel Hergovics GEB: 1987-02-26 ADR: Hauptstraße 105, Großhöflein 7051	
30006	5625	1851	3 ANTEIL: 1/2 Paul Treiber GEB: 1961-04-26 ADR: Hauptstr. 34, Großhöflein 7051 4 ANTEIL: 1/2 Helene Treiber GEB: 1968-08-31 ADR: Hauptstr. 34, Großhöflein 7051	
30006	5626	1266	2 ANTEIL: 1/2 Günther Suralik GEB: 1960-09-13 ADR: Berggasse 5/1, Großhöflein 7051 3 ANTEIL: 1/2 Johannes Suralik GEB: 1954-11-26 ADR: Berggasse 5/2, Großhöflein 7051	Adresse von Grundbuch abweichend
30006	5627	663	2 ANTEIL: 1/2 Ernst Zöchmeister GEB: 1942-12-19 ADR: Hauptstr. 107, Großhöflein 7051 3 ANTEIL: 1/2 Anna Zöchmeister	

			GEB: 1944-10-03 ADR: Hauptstr. 107, Großhöflein 7051	
30006	4608/30	6	1 ANTEIL: 1/1 Marktgemeinde Großhöflein ADR: Hauptstraße 37, Großhöflein 7051	
30006	4610/1	6	1 ANTEIL: 1/1 Marktgemeinde Großhöflein ADR: Hauptstraße 37, Großhöflein 7051	
30006	4865/13	1344	3 ANTEIL: 1/2 Josef Tinhof GEB: 1961-02-02 ADR: Florianig. 2, Großhöflein 7051 4 ANTEIL: 1/2 Katharina Tinhof GEB: 1962-11-21 ADR: Florianig. 2, Großhöflein 7051	
30006	4865/14	1853	1 ANTEIL: 1/1 Gertrude Wukowitsch geb. Leberl GEB: 1948-01-03 ADR: Hauptstr. 64, Großhöflein 7051	
30006	4952/1	479	2 ANTEIL: 1/1 Paul Fink GEB: 1952-06-27 ADR: Wagmeisterstraße 27/5, Amstetten 3300	
30006	4952/10	415	5 ANTEIL: 1/1 Karl Gerdenits GEB: 1959-08-07 ADR: Linke Hauptzeile 28, Hornstein 7053	
30006	4952/11	910	2 ANTEIL: 1/2 Gerhard Zöhner GEB: 1963-06-29 ADR: Fernkorng. 37/4/10, Wien 1100 3 ANTEIL: 1/2 Mag. Judith Zöhner-Erdt GEB: 1966-05-12 ADR: Fernkorng. 37/4/10, Wien 1100	
30006	4952/12	133	2 ANTEIL: 1/2 Mag. Josef Obradovits GEB: 1952-08-02 ADR: Gumpendorfer Str. 34/10, Wien 1060 3 ANTEIL: 1/2 Maria Hergovich GEB: 1957-09-06 ADR: Schwarzhorng. 11/10, Wien 1050	
30006	4952/13	52	2 ANTEIL: 1/1 Petra Zöchmeister-Lehner GEB: 1971-10-16 ADR: Hauptstraße 119, Großhöflein 7051	
30006	4952/14	371	3 ANTEIL: 1/1 Paul Kornholz GEB: 1952-03-14 ADR: Eisenstädter Straße 8a, 7051	
30006	4952/15	142	1 ANTEIL: 1/1 Rainer Ehn GEB: 1971-01-25 ADR: Emmerich Unger-G. 10, St. Margarethen 7062	
30006	4952/16	989	1 ANTEIL: 5/16 Maria Süß geb. Zechmeister GEB: 1941-07-25 ADR: Schulgasse 5, 7051 2 ANTEIL: 5/16 Rudolf Süß GEB: 1938-03-04 ADR: Schulgasse 5, 7051 3 ANTEIL: 3/8 Maria Süß geb. Zechmeister GEB: 1941-07-25 ADR: Schulgasse 5, 7051	Adresse von Grundbuch abweichend
30006	4952/17	2350	1 ANTEIL: 1/2 Paul Treiber GEB: 1961-04-26 ADR: Hauptstr. 34, Großhöflein 7051 2 ANTEIL: 1/2	

			Helene Maria Treiber GEB: 1968-08-31 ADR: Hauptstr. 34, Großhöflein 7051	
30006	4952/18	2350	1 ANTEIL: 1/2 Paul Treiber GEB: 1961-04-26 ADR: Hauptstr. 34, Großhöflein 7051 2 ANTEIL: 1/2 Helene Maria Treiber GEB: 1968-08-31 ADR: Hauptstr. 34, Großhöflein 7051	
30006	4952/19	1558	1 ANTEIL: 1/2 Johannes Kollwencz GEB: 1943 ADR: <i>Florianig. 7 7051</i> 2 ANTEIL: 1/2 Monika Kollwencz geb. Fekete GEB: 1947 ADR: <i>Florianig. 7 7051</i>	kein Melde­satz vorhanden, ADR lt. GB
30006	4952/2	652	1 ANTEIL: 1/1 Maria Harter geb. Kaiser GEB: 1939-03-25 ADR: Raiffeisenplatz 2a, 7051 Großhöflein	Adresse von Grundbuch abweichend
30006	4952/20	1551	1 ANTEIL: 1/1 Birgit Frank GEB: 1988-08-20 ADR: Linke Steinzeile 2a, 7051 Großhöflein	Adresse von Grundbuch abweichend
30006	4952/21	213	1 ANTEIL: 1/1 Josef Bischof GEB: 1950-04-09 ADR: Wienerstr. 20, Großhöflein 7051	
30006	4952/22	2488	1 ANTEIL: 1/1 Alexander Stiller GEB: 1995-11-26 ADR: Hotterweg 1/2/10, Großhöflein 7051	
30006	4952/23	6	1 ANTEIL: 1/1 Marktgemeinde Großhöflein ADR: Hauptstraße 37, Großhöflein 7051	
30006	4952/3	2282	1 ANTEIL: 1/1 Mag. Stefan Kollwenz GEB: 1968-12-31 ADR: Hauptstraße 41, Großhöflein 7051	
30006	4952/4	2282	1 ANTEIL: 1/1 Mag. Stefan Kollwenz GEB: 1968-12-31 ADR: Hauptstraße 41, Großhöflein 7051	
30006	4952/5	415	5 ANTEIL: 1/1 Karl Gerdenits GEB: 1959-08-07 ADR: Linke Hauptzeile 28, Hornstein 7053	
30006	4952/6	268	3 ANTEIL: 1/3 Maria Laubner geb. Wiesinger GEB: 1962-05-02 ADR: Hauptstr. 25 7051 4 ANTEIL: 2/3 Maria Wiesinger geb. Ehn GEB: 1941-09-02 ADR: Hauptstr. 25 7051	
30006	4952/7	2328	1 ANTEIL: 1/1 Paul Steinberger GEB: 1966-01-25 ADR: Hauptstraße 124, Großhöflein 7051	
30006	4952/8	2502	1 ANTEIL: 1/1 Martin Hahnekamp GEB: 1990-02-09 ADR: Hauptstraße 24, Großhöflein 7051	
30006	4952/9	415	5 ANTEIL: 1/1 Karl Gerdenits GEB: 1959-08-07 ADR: Linke Hauptzeile 28, Hornstein 7053	
30006	4997/1	2212	1 ANTEIL: 1/1 Ernst Kaiser GEB: 1961-03-08 ADR: Schulg. 15, Großhöflein 7051	
30006	4997/2	2212	1 ANTEIL: 1/1	

			Ernst Kaiser GEB: 1961-03-08 ADR: Schulg. 15, Großhöflein 7051	
30006	4999/1	26	1 ANTEIL: 1/1 Elfriede Erdt GEB: 1954-07-06 ADR: Schulgasse 25, Großhöflein 7051	
30006	4999/2	674	6 ANTEIL: 1/1 Mag.(FH) Birgit Zechmeister GEB: 1983-03-29 ADR: Johann Sebastian Bach-Gasse 17/504, Eisenstadt 7000	
30006	5125/10	2282	1 ANTEIL: 1/1 Mag. Stefan Kollwentz GEB: 1968-12-31 ADR: Hauptstraße 41, Großhöflein 7051	
30006	5125/13	653	1 ANTEIL: 1/2 Josef Treiber GEB: 1940-03-14 ADR: Edelhof 1 7051 2 ANTEIL: 1/2 Irma Treiber geb. Lehner GEB: 1942-09-26 ADR: Edelhof 1 7051	
30006	5125/9	132	3 ANTEIL: 1/1 Franz Bischof GEB: 1948-08-06 ADR: Hauptstr. 40, Großhöflein 7051	
30006	5130/1	2554	1 ANTEIL: 1/3 Helga Guttmann GEB: 1973-09-02 ADR: Hintergasse 38, Pöttsching 7033 2 ANTEIL: 1/3 Ludwig Guttmann GEB: 1978-04-11 ADR: Triftgasse 4, Mattersburg 7210 3 ANTEIL: 1/3 Beate Geisendorfer GEB: 1971-01-01 ADR: Schulgasse 36, Pöttsching 7033	
30006	5130/2	378	3 ANTEIL: 1/2 Paul Stiller GEB: 1969-07-24 ADR: Wiener Str. 1a, Großhöflein 7051 4 ANTEIL: 1/2 Christine Stiller GEB: 1970-12-20 ADR: Eisenstädter Straße 8a, Großhöflein 7051	Adresse von Grundbuch abweichend
30006	5130/6	26	1 ANTEIL: 1/1 Elfriede Erdt GEB: 1954-07-06 ADR: Schulgasse 25, Großhöflein 7051	
30006	5311/1	1057	1 ANTEIL: 1/1 Bettina Höckerl GEB: 1980-11-14 ADR: Satzgasse 55, Großhöflein 7051	Adresse von Grundbuch abweichend
30006	5311/13	26	1 ANTEIL: 1/1 Elfriede Erdt GEB: 1954-07-06 ADR: Schulgasse 25, Großhöflein 7051	
30006	5311/14	106	1 ANTEIL: 3/8 Maria Zechmeister GEB: 1940-02-26 ADR: Wiener Straße 64, 7051 4 ANTEIL: 5/8 Josef Zechmeister GEB: 1942-08-26 ADR: Wiener Straße 64, 7051	
30006	5311/15	2197	1 ANTEIL: 1/1 Rudolf Kollwentz GEB: 1967-09-19 ADR: Hofwiese 1/2, Großhöflein 7051	Adresse von Grundbuch abweichend
30006	5311/16	629	1 ANTEIL: 1/1 Erwin Harter	

			GEB: 1957-06-07 ADR: Weinbergg. 12, Großhöflein 7051	
30006	5311/17	2131	1 ANTEIL: 1/1 Johann Kollwencz GEB: 1943-03-07 ADR: Wiener Str. 58, Großhöflein 7051	kein Melde­satz vorhanden, ADR lt. GB
30006	5311/18	1390	1 ANTEIL: 1/1 Hermann Fink GEB: 1953-03-01 ADR: Hauptstr. 78, Großhöflein 7051	
30006	5311/19	115	1 ANTEIL: 1/1 Dipl.-Ing. Johannes Ehn GEB: 1968-01-05 ADR: Hauptstr. 80, Großhöflein 7051	Adresse von Grundbuch abweichend
30006	5311/2	725	5 ANTEIL: 1/1 Johann Hartmann GEB: 1951-10-15 ADR: Blumengasse 4, Großhöflein 7051	
30006	5311/20	2426	1 ANTEIL: 1/1 Stefanie Gerdenits GEB: 1993-07-19 ADR: Linke Hauptzeile 28, Hornstein 7053	
30006	5311/21	745	2 ANTEIL: 1/2 Christine Gartner GEB: 1955-06-25 ADR: Am Zimmermannberg 20, Hornstein 7053 3 ANTEIL: 1/2 Martin Theodor Gartner GEB: 1955-05-10 ADR: Am Zimmermannberg 20, Hornstein 7053	
30006	5311/22	893	1 ANTEIL: 1/1 Rosalia Tinhof GEB: 1952-09-04 ADR: Kirchengasse 5, Großhöflein 7051	
30006	5311/3	1550	2 ANTEIL: 1/2 Gabriele Fink GEB: 1967-12-22 ADR: Dammg. 4, Großhöflein 7051 5 ANTEIL: 1/2 Josef Fink GEB: 1962-01-20 ADR: Dammg. 4, Großhöflein 7051	
30006	5311/4	2199	1 ANTEIL: 1/1 Birgit Treiber GEB: 1988-08-20 ADR: Linke Steinzeile 2a, Großhöflein 7051	Adresse von Grundbuch abweichend
30006	5311/5	2503	1 ANTEIL: 1/1 Marianne Hahnekamp GEB: 1962-10-20 ADR: Hauptstraße 24, Großhöflein 7051	
30006	5311/6	1853	1 ANTEIL: 1/1 Gertrude Wukowitsch geb. Leberl GEB: 1948-01-03 ADR: Hauptstr. 64, Großhöflein 7051	
30006	5311/7	1382	1 ANTEIL: 1/1 Mag. Paul Wallner GEB: 1966-05-13 ADR: Hauptstraße 10, Großhöflein 7051	
30006	5311/8	1993	2 ANTEIL: 1/2 Josef Treiber GEB: 1940-03-14 ADR: Edelhof 1, Großhöflein 7051 3 ANTEIL: 1/2 Irma Treiber GEB: 1942-09-26 ADR: Edelhof 1, Großhöflein 7051	
30006	5311/9	1551	1 ANTEIL: 1/1 Birgit Frank GEB: 1988-08-20 ADR: Linke Steinzeile 2a, 7051 Großhöflein	Adresse von Grundbuch abweichend
30006	5316/4	2488	1 ANTEIL: 1/1 Alexander Stiller GEB: 1995-11-26 ADR: Hotterweg 1/2/10, Großhöflein 7051	
30006	5316/5	133	2 ANTEIL: 1/2 Mag. Josef Obradovits	

			GEB: 1952-08-02 ADR: Gumpendorfer Str. 34/10, Wien 1060 3 ANTEIL: 1/2 Maria Hergovich GEB: 1957-09-06 ADR: Schwarzhorng. 11/10, Wien 1050	
--	--	--	--	--

KG Hornstein | 30007

KG	GNR	EZ	Grundeigentümer laut ZMR	Anmerkung
30007	5141	1748	1 ANTEIL: 1/1 F.E. Familien-Privatstiftung Eisenstadt (FN 144716v) ADR: Esterhazypl. 5, Eisenstadt 7000,	KG der EZ = 30003
30007	5132/1	1748	1 ANTEIL: 1/1 F.E. Familien-Privatstiftung Eisenstadt (FN 144716v) ADR: Esterhazypl. 5, Eisenstadt 7000	KG der EZ = 30003

KG Kleinhöflein | 30008

KG	GNR	EZ	Grundeigentümer laut ZMR	Anmerkung
30008	2609	433	2 ANTEIL: 1/2 Johann Brünner GEB: 1959-09-27 ADR: Waldgasse 25 , 7061 Trausdorf an der Wulka 3 ANTEIL: 1/2 Bettina Brünner GEB: 1962-08-12 ADR: Waldgasse 25 , 7061 Trausdorf an der Wulka	Adresse von Grundbuch abweichend
30008	2611	190	1 ANTEIL: 1/1 Bettina Dobrisek GEB: 1962-08-12	kein Meldesatz vorhanden
30008	2613	700	2 ANTEIL: 1/2 Peter Steinhauer GEB: 1981-11-09 ADR: Jupitergasse 9, Eisenstadt 7000 3 ANTEIL: 1/2 Andreas Steinhauer GEB: 1985-01-14 ADR: Johann Kravogl-Gasse 5, Eisenstadt 7000	
30008	2615	363	2 ANTEIL: 1/2 Andreas Steinhauer GEB: 1985-01-14 ADR: Johann Kravogl-Gasse 5, Eisenstadt 7000 3 ANTEIL: 1/2 Peter Steinhauer GEB: 1981-11-09 ADR: Jupitergasse 9, Eisenstadt 7000	
30008	2618	435	2 ANTEIL: 1/2 Anton Andreas Kollwentz GEB: 1969-03-18 ADR: Gartengasse 4 a, Großhöflein 7051 3 ANTEIL: 1/2 Heidemarie Kollwentz GEB: 1969-04-23 ADR: Gartengasse 4 a, Großhöflein 7051	
30008	2619	1113	4 ANTEIL: 1/1 Christine Putz GEB: 1970-01-23 ADR: Hotterweg 2b, 7051 Großhöflein	Adresse von Grundbuch abweichend
30008	2771	385	4 ANTEIL: 1/1 Mag. Robert Horvath GEB: 1968-08-08 ADR: Kolberggasse 16 Stg./2/3, Loipersbach 7020	Adresse von Grundbuch abweichend
30008	2780	1673	1 ANTEIL: 1/1 Jörgen Thaddäus Mad	

			GEB: 1975-02-03 ADR: Akazienweg 5, Eisenstadt 7000	
30008	2781	877	3 ANTEIL: 1/1 Maria Buresch GEB: 1957-07-01 ADR: Schottenbastei 4/13 1010	
30008	2783	1210	1 ANTEIL: 1/1 Peter Titz GEB: 1947-05-05 ADR: Axerweg 2 7000	
30008	2784	127	4 ANTEIL: 1/1 David Zechmeister GEB: 1983-08-02 ADR: Wiesenstraße 12, Eisenstadt 7000	
30008	2786	610	2 ANTEIL: 1/8 Josef Just GEB: 1910 ADR: 3 ANTEIL: 1/8 Johann Just GEB: 1914 ADR: 5 ANTEIL: 3/4 Claudia Fister GEB: 1979-03-13 ADR: Florianigasse 49, Eisenstadt 7000	Josef Just kein Eintrag, Just Johann kein Eintrag, Fister Adresse von Grundbuch abweichend
30008	2787	1527	1 ANTEIL: 1/1 Ing. Mag. (FH) Rainer Zechmeister GEB: 1979-07-26 ADR: Muskatweg 9, 7000 Kleinhöflein	Adresse von Grundbuch abweichend
30008	2789	73	1 ANTEIL: 1/1 Hermine Hanakamp GEB: 1951-02-17 ADR: Wiener Str. 96, Eisenstadt 7000	
30008	2790	73	1 ANTEIL: 1/1 Hermine Hanakamp GEB: 1951-02-17 ADR: Wiener Str. 96, Eisenstadt 7000	
30008	2867	1841	3 ANTEIL: 1/1 Josef Kirchknopf GEB: 1969-12-03 ADR: Reitschulgasse 10, Eisenstadt 7000	
30008	2868	1415	4 ANTEIL: 1/2 Mag. Clemens Josef Biermair-Mad GEB: 1979-05-29 ADR: Schubertgasse 7, Steinbrunn, Neue Siedlung 2491 5 ANTEIL: 1/2 Mag. Nicola Maria Biermair GEB: 1978-10-14 ADR: Schubertgasse 7, Steinbrunn, Neue Siedlung 2491	
30008	2869	161	1 ANTEIL: 1/1 Johann Bauer GEB: 1938-03-15 ADR: Kleinhöfleiner Hauptstr. 16/1, 7000 Kleinhöflein	
30008	2873	877	3 ANTEIL: 1/1 Maria Buresch GEB: 1957-07-01 ADR: Schottenbastei 4/13 1010	
30008	2875	856	6 ANTEIL: 1/1 Michael Kirchknopf GEB: 1990-03-20 ADR: Wiesenstraße 15 /11, Kleinhöflein 7000	Adresse von Grundbuch abweichend
30008	2891	767	1 ANTEIL: 1/1 Anna Maria Millesich geb. Konrad GEB: 1953-10-12 ADR: Dreifaltigkeitsstr. 6 7000	
30008	2892	1243	1 ANTEIL: 1/1 Rosa Wagner geb. Fleck GEB: 1937-12-03 ADR: Kleinhöfleiner Hauptstr. 22, Eisenstadt 7000	
30008	2893	751	3 ANTEIL: 1/1 Stefan Kaiser	

			GEB: 1962-03-06 ADR: Kleinhöfleiner Hauptstr. 86/1, Eisenstadt 7000	
30008	2912	16	1 ANTEIL: 1/1 Wald-Urbarialgemeinde Kleinhöflein z.H. Obmann Ing. Josef Wagner, Johann-Kodatsch-Straße 8, 7000 Eisenstadt	
30008	2913	16	1 ANTEIL: 1/1 Wald-Urbarialgemeinde Kleinhöflein z.H. Obmann Ing. Josef Wagner, Johann-Kodatsch-Straße 8, 7000 Eisenstadt	
30008	2916	16	1 ANTEIL: 1/1 Wald-Urbarialgemeinde Kleinhöflein z.H. Obmann Ing. Josef Wagner, Johann-Kodatsch-Straße 8, 7000 Eisenstadt	
30008	2920	16	1 ANTEIL: 1/1 Wald-Urbarialgemeinde Kleinhöflein z.H. Obmann Ing. Josef Wagner, Johann-Kodatsch-Straße 8, 7000 Eisenstadt	
30008	2610/2	281	6 ANTEIL: 1/1 Anton Andreas Kollwentz GEB: 1969-03-18 ADR: Garteng. 4a, Großhöflein 7051	
30008	2616/3	1345	3 ANTEIL: 1/1 Reinhard Kern GEB: 1951-10-30 ADR: Hyrtlstr. 28/20, Mödling 2340	
30008	2770/2	871	3 ANTEIL: 1/1 Ulrike Locsmandi GEB: 1974-10-29 ADR: Sankt Vitusstraße 13, Eisenstadt 7000	
30008	2779/5	492	3 ANTEIL: 1/1 Roman Steiger GEB: 1979-09-23 ADR: Josef Lentsch-Straße 21, Eisenstadt 7000	
30008	2782/1	552	2 ANTEIL: 1/2 Margarete Dalik GEB: 1954-05-20 ADR: Rosendornbergg. 17, Gießhübl bei Wien 2372 3 ANTEIL: 1/4 Julia Stöhr GEB: 1977-05-24 ADR: M.-Margules-Weg 11, 2380 Perchtoldsdorf 4 ANTEIL: 1/4 Mag. Paul Stöhr GEB: 1979-06-03 ADR: Biberstraße 8/11, 1010 Wien	Adresse von Grundbuch abweichend
30008	2782/2	677	1 ANTEIL: 1/2 Johann Grass GEB: 1886 ADR: 7000 2 ANTEIL: 1/2 Maria Sperl geb. Grass GEB: - ADR: Garteng. 1050	kein Meldesatz vorhanden, ADR lt. GB (M. Sperl)
30008	2791/1	615	3 ANTEIL: 1/1 Rita Hackhofer geb. Maresch GEB: 1953-12-26 ADR: Schrankgasse 16, 1070 Wien	Adresse von Grundbuch abweichend
30008	2791/2	1409	1 ANTEIL: 1/1 Roman Steiger GEB: 1979-09-23 ADR: Josef Lentsch-Straße 21, Eisenstadt 7000	
30008	2896/1	492	3 ANTEIL: 1/1 Roman Steiger GEB: 1979-09-23 ADR: Josef Lentsch-Straße 21, Eisenstadt 7000	
30008	2915/2	16	1 ANTEIL: 1/1 Wald-Urbarialgemeinde Kleinhöflein	

			z.H. Obmann Ing. Josef Wagner, Johann-Kodatsch-Straße 8, 7000 Eisenstadt	
--	--	--	--	--

KG Müllendorf | 30013

KG	GNR	EZ	Grundeigentümer laut ZMR	Anmerkung
30013	4380	295	3 ANTEIL: 1/1 Dr. Rudolf Köller GEB: 1955-08-06 ADR: St. Rochusstr. 42, Eisenstadt 7000	
30013	4543	363	3 ANTEIL: 1/1 Ingrid Höld GEB: 1944-07-01 ADR: Ruster Straße 62a/3, Müllendorf 7052	Adresse von Grundbuch abweichend
30013	4549	1229	1 ANTEIL: 1/1 Franz Csanyi GEB: 1959-02-10 ADR: Wienerstr. 26, Müllendorf 7052	
30013	4550	633	5 ANTEIL: 1/2 Johann Skarich GEB: 1953-08-10 ADR: Martinig. 31, Müllendorf 7052 6 ANTEIL: 1/2 Elisabeth Skarich GEB: 1956-07-04 ADR: Martinig. 31, Müllendorf 7052	
30013	4604	143	1 ANTEIL: 1/18 Elisabeth Vaculik GEB: 1947-04-06 ADR: Gumpoldskirchner Straße 18-24 /Stg. 3 /13, 2340 Mödling 2 ANTEIL: 16/18 Margarethe Tinhof geb. Wessely GEB: 1938-11-06 ADR: Hauptstrasse 141, 7052 Müllendorf 3 ANTEIL: 1/18 Beatrix Pendl GEB: - ADR: Niederreiterberggasse 10-12 Haus 1/3, 1230 Wien	Adressen von Grundbuch abweichend
30013	4605	775	ANTEIL: 1/1 Irene Welkovits GEB: 1951-07-08 ADR: Untere Hauptstr. 44 7061	
30013	4379/1	163	6 ANTEIL: 1/2 Bernhard Weintögl GEB: 1976-04-22 ADR: Lisztgasse 55, Müllendorf 7052 7 ANTEIL: 1/2 Desiree Weintögl GEB: 1984-04-10 ADR: Lisztgasse 55, Müllendorf 7052	
30013	4382/1	919	3 ANTEIL: 1/1 Thomas Mild GEB: 1949-04-03 ADR: Gartengasse 24a , Müllendorf 7052	

KG Stotzing | 30024

KG	GNR	EZ	Grundeigentümer laut ZMR	Anmerkung
30024	1804	11	KATASTRALGEMEINDE 30024 Stotzing 1 ANTEIL: 1/1 Urbarialgemeinde Stotzing ADR: z.H. Obmann Rupert Weiß, Hauptstr. 8, 2443 Stotzing	
30024	1834	1748	KATASTRALGEMEINDE 30003 Eisenstadt 1 ANTEIL: 1/1 F.E. Familien-Privatstiftung Eisenstadt (FN 144716v) ADR: Esterhazypl. 5, Eisenstadt 7000	

30024	1843	1748	KATASTRALGEMEINDE 30003 Eisenstadt 1 ANTEIL: 1/1 F.E. Familien-Privatstiftung Eisenstadt (FN 144716v) ADR: Esterhazypl. 5, Eisenstadt 7000	
30024	1845	1748	KATASTRALGEMEINDE 30003 Eisenstadt 1 ANTEIL: 1/1 F.E. Familien-Privatstiftung Eisenstadt (FN 144716v) ADR: Esterhazypl. 5, Eisenstadt 7000	
30024	1847	1748	KATASTRALGEMEINDE 30003 Eisenstadt 1 ANTEIL: 1/1 F.E. Familien-Privatstiftung Eisenstadt (FN 144716v) ADR: Esterhazypl. 5, Eisenstadt 7000	
30024	1801/1	11	KATASTRALGEMEINDE 30024 Stotzing 1 ANTEIL: 1/1 Urbarialgemeinde Stotzing z.H. Obmann Herr Rupert Weiß, Hauptstraße 8, 2443 Stotzing	
30024	2383/2	11	KATASTRALGEMEINDE 30024 Stotzing 1 ANTEIL: 1/1 Urbarialgemeinde Stotzing ADR: z.H. Obmann Rupert Weiß, Hauptstr. 8, 2443 Stotzing	

4.4 Verzeichnis der überspannten Wald-Grundstücke

Katastralgemeinde Müllendorf 30013			
KG	GNR	EZ	Grundeigentümer lt. ZMR
30013	4561/2	37	3 ANTEIL: 1/1 Thomas Ringhofer GEB: 1982-05-20 ADR: Weinberggasse 3/2, Müllendorf 7052
30013	4562/1	38	3 ANTEIL: 1/1 Richard Dorner GEB: 1969-03-08 ADR: Pfandwiesengasse 51, Ternitz 2630
30013	4562/2		
30013	4564/1	40	5 ANTEIL: 1/1 Franz Fromwald GEB: 1961-10-06 ADR: Bahnstraße 1a, Müllendorf 7052
30013	4564/2		
30013	4566/2	42	4 ANTEIL: 1/2 Josef Schriefl GEB: 1953-01-13 ADR: Hauptstr. 89, Müllendorf 7052 5 ANTEIL: 1/2 Josefa Schriefl GEB: 1960-02-16 ADR: Hauptstr. 89, Müllendorf 7052
30013	4566/1		
30013	4569/2	45	7 ANTEIL: 1/1 Markus Wohlmuth GEB: 1978-04-19 ADR: Triftgasse 22/2, Großhöflein 7051
30013	4569/1		
30013	4576/1	51	5 ANTEIL: 1/1 Johannes Ankerl GEB: 1985-05-06 ADR: Bahnstrasse 3b/6, Müllendorf 7052
30013	4588/1	58	3 ANTEIL: 1/2 Wolfgang Schrempf GEB: 1959-11-14 ADR: Kreuzg. 1, Trausdorf 7061 4 ANTEIL: 1/2 Michaela Schrempf GEB: 1963-05-11 ADR: Kreuzg. 1, Trausdorf 7061
30013	4593/1	176	1 ANTEIL: 1/1 Nina Maria Jacimovic GEB: 1977-08-01 ADR: Gartengasse 18a, 7052 Müllendorf
30013	4572/2	199	1 ANTEIL: 1/1 Tamara Horvath (vormals: Ott) GEB: 1971-04-23 ADR: Paul-Loichtl-Straße 10, 3133 Traismauer
30013	4572/1		
30013	4568/2	291	2 ANTEIL: 1/2 Manuela Kornholz GEB: 1970-03-04 ADR: Steingasse 9, Großhöflein 7051 3 ANTEIL: 1/2 Olga Lackner GEB: 1971-04-05 ADR: Steinzeile 19, Müllendorf 7052
30013	4568/1		
30013	4571/1	363	3 ANTEIL: 1/1 Ingrid Höld GEB: 1944-07-01 ADR: Ruster Straße 62a/3, Müllendorf 7052
30013	4571/2		

30013	4589/1	461	3 ANTEIL: 1/1 Andreas Josef Weintögl GEB: 1978-02-25 ADR: Bahnstrasse 62, 7020 Loipersbach im Burgenland
30013	4567/2	475	4 ANTEIL: 1/2 Josef Schriefl GEB: 1953-01-13 ADR: Hauptstr. 89, Müllendorf 7052 ANTEIL: 1/2 Josefa Schriefl GEB: 1960-02-16 ADR: Hauptstr. 89, Müllendorf 7052
30013	4567/1		
30013	4580/1	480	2 ANTEIL: 1/1 Gerhard Szivatz GEB: 1956-06-13 ADR: Neusatzstraße 22, Hornstein, Burgenland 7053
30013	4578/1	727	3 ANTEIL: 1/1 Johann Moser GEB: 1968-07-17 ADR: Wienerstraße 6/4, Müllendorf 7052
30013	4563/2	853	3 ANTEIL: 1/1 Franziska Lang geb. Varga GEB: 1949-05-29 ADR: Hauptstr. 36 7052
30013	4563/1		
30013	4581/1	920	4 ANTEIL: 1/2 Alfred Kovacs GEB: 1947-11-05 ADR: Hauptstr. 97, Müllendorf 7052
30013	4565/2	1231	Mag. Ernst Gassner GEB: 1969-04-17 ADR: Triftgasse 3, 7021 Draßburg Mag. Klaus Gassner GEB: 1970-09-11 ADR: Santenweg 8, 7052 Müllendorf
30013	4565/1		
30013	4577/1	1294	4 ANTEIL: 1/1 Gerhard Ludwig Szivatz GEB: 1956-06-13 ADR: Neusatzstraße 22, Hornstein 7053
30013	4596/1	1326	1 ANTEIL: 1/2 Alois Krammer GEB: 1964-03-06 ADR: Hauptstr. 66, Müllendorf 7052 2 ANTEIL: 1/2 Mag. Sabine Krammer GEB: 1966-02-12 ADR: Hauptstr. 66, Müllendorf 7052
30013	4584/1	1465	1 ANTEIL: 1/1 Beate Paller geb. Schriefl GEB: 1962-03-13 ADR: Hauptstrasse 78, Müllendorf 7052
30013	4585/1		
30013	4574/1	1507	3 ANTEIL: 1/1 Marianne Ellmerich GEB: 1957-10-20 ADR: Im Lutherturm 13, Pellendorf 2191
30013	4559/2	1509	3 ANTEIL: 1/1 Emma Straussberger GEB: 1963-03-01 ADR: Triftg. 15, Draßburg 7021
30013	4560/2		

30013	4570/1	1524	2 ANTEIL: 1/2 Peter Kretschmer GEB: 1952-05-11 ADR: Kirchengasse 70, Müllendorf 7052 3 ANTEIL: 1/2 Dr. Mag. Elisabeth Kretschmer GEB: 1954-01-15 ADR: Kirchengasse 70, Müllendorf 7052
30013	4570/2		
30013	4554/2	1638	1 ANTEIL: 1/2 Franz Szinovatz GEB: 1957-05-31 ADR: Bergg. 7b, Hornstein 7053 2 ANTEIL: 1/2 Erna Szinovatz GEB: 1960-03-07 ADR: Bergg. 7b, Hornstein 7053
30013	4573/1	1729	1 ANTEIL: 1/1 Simone Adomany GEB: 1974-09-16 ADR: Konrad von Patzenhofer-Straße 5, Draßburg 7021
30013	4573/2		
30013	4592/1	1785	1 ANTEIL: 1/1 Magister Doris Altenburger GEB: 1974-04-12 ADR: Ahorngasse 26, Eisenstadt 7000
30013	4575/1	1796	1 ANTEIL: 1/1 Gerhard Szivatz GEB: 1956-06-13 ADR: Neusatzstraße 22, Hornstein, Burgenland 7053
Katastralgemeinde Großhöflein 30006			
KG	GNR	EZ	Grundeigentümer lt. ZMR
30006	5573	62	4 ANTEIL: 1/1 Emma Pachinger GEB: 1967-10-26 ADR: Sternngasse 4, Eisenstadt 7000
30006	5558	106	1 ANTEIL: 3/8 Maria Zechmeister GEB: 1940-02-26 ADR: Wiener Straße 64, 7051 4 ANTEIL: 5/8 Josef Zechmeister GEB: 1942-08-26 ADR: Wiener Straße 64, 7051
30006	5568	115	1 ANTEIL: 1/1 Dipl.-Ing. Johannes Ehn GEB: 1968-01-05 ADR: Hauptstr. 80, Großhöflein 7051
30006	5569	117	3 ANTEIL: 1/1 Hermann Fink GEB: 1953-03-01 ADR: Hauptstr. 78, Großhöflein 7051
30006	5574	120	1 ANTEIL: 1/2 Paul Nemeth GEB: 1944-10-21 ADR: Hauptstr. 60 7051 2 ANTEIL: 1/2 Emma Nemeth geb. Milkovits GEB: 1947-10-19 ADR: Hauptstr. 60 7051
30006	5565	213	1 ANTEIL: 1/1 Josef Bischof GEB: 1950-04-09 ADR: Wienerstr. 20, Großhöflein 7051
30006	5575	437	1 ANTEIL: 1/1 Mag. Hans Joachim Köller GEB: 1958-01-09 ADR: Leithaberggasse 12, 7051 Großhöflein

30006	5571	450	4 ANTEIL: 1/2 Georg Josef Gerger GEB: 1957-05-08 ADR: Hauptstr. 103, Großhöflein 7051 <i>Anmerkung: Georg Josef Gerger im ZMR nicht gefunden!</i> 5 ANTEIL: 1/2 Theresia Gerger geb. Hartmann GEB: 1964-01-08 ADR: Kirchengasse 8, Großhöflein 7051
30006	5567	558	3 ANTEIL: 1/1 Mag. (FH) Dieter Lehner GEB: 1970-03-22 ADR: Steinbruchweg 13, Großhöflein 7051
30006	5572	633	3 ANTEIL: 1/2 Ing. Richard Mariel GEB: 1964-07-11 ADR: Hauptstr. 74, Großhöflein 7051 14 ANTEIL: 1/2 Gabriele Mariel GEB: 1969-04-03 ADR: Hauptstr. 74, Großhöflein 7051
30006	5557	652	1 ANTEIL: 1/1 Maria Harter geb. Kaiser GEB: 1939-03-25 ADR: aiffeisenpl. 2a, 7051 Großhöflein
30006	5555	653	1 ANTEIL: 1/2 Josef Treiber GEB: 1940-03-14 ADR: Edelhof 1 7051
30006	5556		2 ANTEIL: 1/2 Irma Treiber geb. Lehner GEB: 1942-09-26 ADR: Edelhof 1 7051
30006	5570		
30006	5562	679	4 ANTEIL: 1/1 Raphaela Gerdenits GEB: 1996-01-14 ADR: Linke Hauptzeile 28, Hornstein 7053
30006	5560	682	3 ANTEIL: 1/1 Oswald Kucher GEB: 1957-07-20 ADR: Waldg. 19, Großhöflein 7051
30006	5566	833	2 ANTEIL: 1/2 Rudolf Ehrlich GEB: 1943-07-22 ADR: Hauptstr. 49 7051 3 ANTEIL: 1/2 Gertraud Ehrlich geb. Ollram GEB: 1948-12-20 ADR: Hauptstr. 49 7051
30006	5576	982	2 ANTEIL: 1/1 Peter Lehner GEB: 1980-02-14 ADR: Untere Gartengasse 4a, Wulkaprodersdorf 7041
30006	5563	1180	2 ANTEIL: 1/2 Jennifer Buchinger GEB: 1975-08-31 ADR: Hotterweg 1/1/8, Großhöflein 7051 3 ANTEIL: 1/2 Alexandra Buchinger GEB: 1979-01-08 ADR: Keltenweg 3, Eisenstadt 7000
30006	5561	1241	2 ANTEIL: 1/1 Birgit Wutschitz GEB: 1968-05-25 ADR: Winzerweg 25/2, Eisenstadt 7000

30006	5559	1338	1 ANTEIL: 1/2 Josef Nagelreiter GEB: 1937-12-06 ADR: Edelhofg. 1 7051 2 ANTEIL: 1/2 Maria Nagelreiter geb. Wagenristl GEB: 1939-12-22 ADR: Edelhofg. 1 7051
30006	5564	2519	1 ANTEIL: 1/1 Sarah Kollwentz GEB: 1995-07-22 ADR: Hotterweg 4/2/2, Großhöflein 7051
Katastralgemeinde Kleinhöflein 30008			
KG	GNR	EZ	Grundeigentümer lt. ZMR
30008	2932/2	16	1 ANTEIL: 1/1 Wald-Urbarialgemeinde Kleinhöflein z.H. Obmann Ing. Josef Wagner, Johann-Kodatsch-Straße 8, 7000 Eisenstadt
30008	2918		
30008	2911		
30008	2940		
30008	2896/2		
30008	2909		
30008	2912		
Katastralgemeinde Eisenstadt 30003			
KG	GNR	EZ	Grundeigentümer lt. ZMR
30003	1029	16	1 ANTEIL: 1/1 Römisch-katholische Dom- und Stadtpfarrkirche zum hl. Martin in Eisenstadt ADR: Pfarrgasse 32, Eisenstadt 7000
30003	1030	202	1 ANTEIL: 1/1 Anton Neubauer GEB: 1959-04-22 ADR: Ing. Hans Sylvester-Str. 39 7000
30003	1032	1023	1 ANTEIL: 1/1 Ing. Martin Langer GEB: 1952-12-12 ADR: Krautgartenweg 1 7000
30003	1031	1275	2 ANTEIL: 1/2 Elfriede Ulbert geb. Langer GEB: 1948-04-18 ADR: Westbahnstr. 35a/41 1070 3 ANTEIL: 1/2 Dr. Walter Ulbert GEB: 1935-08-17 ADR: Westbahnstr. 35a/41 1070
Katastralgemeinde Stotzing 30024			
KG	GNR	EZ	Grundeigentümer lt. ZMR
30024	1847	1748	KATASTRALGEMEINDE 30003 Eisenstadt 1 ANTEIL: 1/1 F.E. Familien-Privatstiftung Eisenstadt (FN 144716v) ADR: Esterhazypl. 5, Eisenstadt 7000
30024	1838		
30024	1839		
30024	1845		
30024	1834		
30024	1837		
30024	1846		

5. ANHANG

Grundbuchauszüge der betroffenen Grundstücke

Auszug aus dem Hauptbuch

KATASTRALGEMEINDE 30003 Eisenstadt
BEZIRKSGERICHT Eisenstadt

EINLAGEZAHL 15

Letzte TZ 1504/2023

Einlage umgeschrieben gemäß Verordnung BGBl. II, 143/2012 am 07.05.2012

***** A1 *****

GST-NR	G BA (NUTZUNG)	FLÄCHE	GST-ADRESSE
222/1	Bauf.(20)	1290	
1027	Wald(10)	3514	
1028	Wald(10)	6542	
1224	Wald(10)	30503	
1225	Wald(10)	11240	
1403	Wald(10)	4035	
1404	Wald(10)	10851	
2524	Landw(10)	13117	
2743	Landw(10)	2140	
2744	Landw(10)	18240	
3097	GST-Fläche	19015	
	Landw(10)	10951	
	Landw(20)	7916	
	Gewässer(20)	148	
3680/2	G Landw(10)	* 6852	
3740/2	G Landw(10)	* 7499	
3775/2	G Landw(10)	* 6567	
3906	Landw(10)	4117	
3907	Landw(30)	36	
4134	Landw(10)	8632	
4453	Landw(10)	3348	
4679	Landw(10)	3877	
4945	Landw(10)	4612	
	GESAMTFLÄCHE	166027	

Legende:

G: Grundstück im Grenzkataster

*: Fläche rechnerisch ermittelt

Bauf.(20): Bauflächen (Gebäudenebenflächen)

Gewässer(20): Gewässer (Stehende Gewässer)

Landw(10): landwirtschaftlich genutzte Grundflächen (Äcker, Wiesen oder Weiden)

Landw(20): landwirtschaftlich genutzte Grundflächen (Dauerkulturanlagen oder Erwerbsgärten)

Landw(30): landwirtschaftlich genutzte Grundflächen (Verbuschte Flächen)

Wald(10): Wald (Wälder)

***** A2 *****

1 a 2395/1984 Kaufvertrag 1983-09-06 Zuschreibung Gst 4679 aus EZ 8

5 a 3282/1985 Urkunde 1984-10-29 Zuschreibung Gst 1027 1403 aus EZ 201

12 a 801/1994 AB A 308/93 gem § 15 LTG

Zuschreibung Teilfläche Gst 3767 aus EZ 35, Einbeziehung in
Gst 3775/2

b 804/1994 Zuschreibung Teilfläche(n) Gst 3739/2 aus EZ 111, Einbeziehung
in Gst 3740/2

- c 808/1994 Zuschreibung Teilfläche(n) Gst 3763 aus EZ 159, Einbeziehung in Gst 3775/2
- d 812/1994 Zuschreibung Teilfläche(n) Gst 3770/1 aus EZ 414, Einbeziehung in Gst 3775/2
- e 817/1994 Zuschreibung Teilfläche(n) Gst 3743 aus EZ 535, Einbeziehung in Gst 3740/2
- f 821/1994 Zuschreibung Gst 3775/2 und Teilfläche Gst 3774 aus EZ 648; Einbeziehung der Teilfläche in Gst 3775/2
- g 823/1994 Zuschreibung Teilfläche(n) Gst 3679 aus EZ 719, Einbeziehung in Gst 3680/2
- h 825/1994 Zuschreibung Teilfläche(n) Gst 3766 aus EZ 928, Einbeziehung in Gst 3775/2
- i 832/1994 Zuschreibung Teilfläche(n) Gst 3675 aus EZ 1136, Einbeziehung in Gst 3680/2
- j 837/1994 Zuschreibung Teilfläche(n) Gst 3770/2 aus EZ 1293, Einbeziehung in Gst 3740/2
- k 840/1994 Zuschreibung Teilfläche(n) Gst 3736/2 aus EZ 1377, Einbeziehung in Gst 3740/2
- l 844/1994 Zuschreibung Teilfläche(n) Gst 3736/1 aus EZ 1421, Einbeziehung in Gst 3740/2
- m 858/1994 Zuschreibung Gst 3680/2 aus EZ 1904
- n 862/1994 Zuschreibung Teilfläche(n) Gst 3676 aus EZ 2012, Einbeziehung in Gst 3680/2
- 18 a 429/2004 Zuschreibung Gst 1437 aus EZ 1297 und Löschung Gst infolge Vereinigung mit Gst 1404 (AB A 158/02 P 270/02 § 15 LTG)
- 19 a 3158/2013 Schenkungsvertrag 2013-04-18 Zuschreibung Gst 1225 aus EZ 16
- 21 a gelöscht

***** B *****

1 ANTEIL: 1/1

Römisch-katholische Pfarrpfründe an der Dom- und Stadtpfarrkirche zum hl. Martin in Eisenstadt

ADR: Pfarrgasse 32, Eisenstadt 7000

a 6260/1930 Urkunde 1930-06-11 Eigentumsrecht

b 990/2018 Namensänderung

***** C *****

1 a 282/1968 798/1994 7773/1996 2662/2017

DIENSTBARKEIT der elektrischen Leitung gem Pkt 1

Dienstbarkeitsvertrag 1967-10-04 über Gst 2744 3740/2 4134 für Energie Burgenland AG (FN 126805d)

2 a 5539/1983 2662/2017

DIENSTBARKEIT der elektrischen Leitung gem Pkt 1

Dienstbarkeitsvertrag 1982-12-22 über Gst 2744 für Energie Burgenland AG (FN 126805d)

3 a 3696/1984 798/1994 7773/1996 2662/2017

DIENSTBARKEIT der elektrischen Leitung gem Pkt 1

Dienstbarkeitsvertrag 1982-03-16 über Gst 2744 3740/2 4134 für Energie Burgenland AG (FN 126805d)

4 a 194/1997 2662/2017

DIENSTBARKEIT der elektrischen Leitung gem Pkt 1

Dienstbarkeitsvertrag 1997-01-09 über Gst 3680/2 für Energie Burgenland AG (FN 126805d)

5 a 195/1997 2662/2017

DIENSTBARKEIT der elektrischen Leitung gem Pkt 1

Dienstbarkeitsvertrag 1997-01-09 über Gst 3680/2 für Energie Burgenland AG (FN 126805d)

7 a 676/2006 2662/2017

DIENSTBARKEIT eines halben E-Mastes und der elektrischen Leitung gem Pkt 1 Dienstbarkeitsvertrag 2006-01-13 über Gst 2524 für Energie Burgenland AG (FN 126805d)

8 a 1504/2023

Dienstbarkeit der Duldung, der Errichtung, des Bestandes
und Betriebes der elektrischen Leitungsanlagen
gem Punkt 1 und 2 Dienstbarkeitsvertrag 2023-04-11
auf Gst 1028
für Netz Niederösterreich GmbH (FN 268133p)

***** HINWEIS *****
Eintragungen ohne Währungsbezeichnung sind Beträge in ATS.

Grundbuch

29.05.2024 10:01:02

Auszug aus dem Hauptbuch

KATASTRALGEMEINDE 30003 Eisenstadt
BEZIRKSGERICHT Eisenstadt

EINLAGEZAHL 16

Letzte TZ 1503/2023

Einlage umgeschrieben gemäß Verordnung BGBl. II, 143/2012 am 07.05.2012

***** A1 *****

GST-NR	G BA (NUTZUNG)	FLÄCHE	GST-ADRESSE
1029	Wald(10)	1291	
1406	Wald(10)	* 262	
1407	Wald(10)	6759	
1573	Wald(10)	5636	
3491/13	Gärten(10)	* 596	
3672/2	G Landw(10)	* 2391	
3908	Landw(30)	65	
3911	Landw(10)	4283	
4454	Landw(10)	3348	
4678	Landw(10)	1759	
GESAMTFLÄCHE		26390	

Legende:

G: Grundstück im Grenzkataster

*: Fläche rechnerisch ermittelt

Gärten(10): Gärten (Gärten)

Landw(10): landwirtschaftlich genutzte Grundflächen (Äcker, Wiesen oder Weiden)

Landw(30): landwirtschaftlich genutzte Grundflächen (Verbuschte Flächen)

Wald(10): Wald (Wälder)

***** A2 *****

- 4 a 8022/1991 Tauschvertrag 1990-10-31, Tauschvertrag 1990-11-06
Zuschreibung Teilfläche(n) Gst 3107 aus EZ 1031,
Einbeziehung in Gst 3106
- b 8022/1991 Kaufvertrag 1990-11-08, Tauschvertrag 1990-11-06 Zuschreibung
Teilfläche(n) Gst 3110 aus EZ 291, Einbeziehung in Gst 3106
- c gelöscht
- 11 a 827/1994 AB A-308/93 gem § 15 LTG
Zuschreibung Teilflächen 3671 aus EZ 950, Einbeziehung in Gst 3672/2
- 18 a 428/2004 Zuschreibung Teilfläche(n) Gst 1409 aus EZ 1260, Einbeziehung
in Gst 1406 (AB A 158/02 P 270/02 § 15 LTG)
- 22 a gelöscht

***** B *****

- 1 ANTEIL: 1/1
Römisch-katholische Dom- und Stadtpfarrkirche zum hl. Martin in Eisenstadt
ADR: Pfarrgasse 32, Eisenstadt 7000
- b 2659/2009 Übergabsvertrag 2008-11-24 Eigentumsrecht
- c 990/2018 Namensänderung

***** C *****

- 3 a 6873/1961 799/1994 7448/1994 2663/2017
DIENSTBARKEIT der elektrischen Leitung gem Pkt 1
Übereinkommen 1961-05-25 über Gst 3672/2 für Energie
Burgenland AG (FN 126805d)
- b 1130/1977 Übertragung der vorangehenden Eintragung(en) aus

EZ 1112
6 a 3695/1984 799/1994 7448/1994 3162/2013 2663/2017
DIENSTBARKEIT der elektrischen Leitung gem Pkt 1
Dienstbarkeitsvertrag 1983-05-30 über Gst 3672/2 für
Energie Burgenland AG (FN 126805d)

8 a 1503/2023
DIENSTBARKEIT der Duldung, der Errichtung, des Bestandes
und Betriebes der elektrischen Leitungsanlagen
gem Punkt 1 und 2 Dienstbarkeitsvertrag 2023-04-11
auf Gst 1029
für Netz Niederösterreich GmbH (FN 268133p)

***** HINWEIS *****
Eintragungen ohne Währungsbezeichnung sind Beträge in ATS.

Auszug aus dem Hauptbuch

KATASTRALGEMEINDE 30003 Eisenstadt
BEZIRKSGERICHT Eisenstadt

EINLAGEZAHL 89

Letzte TZ 2682/2023

Einlage umgeschrieben gemäß Verordnung BGBl. II, 143/2012 am 07.05.2012

***** A1 *****

GST-NR	G BA (NUTZUNG)	FLÄCHE	GST-ADRESSE
1092	Wald(10)	5625	
1120	Wald(10)	946	
1121	Wald(10)	10146	
1355	Wald(10)	9628	
4155/2	Landw(10)	4385	
4286	Landw(10)	3482	
4287	Landw(10)	1658	
GESAMTFLÄCHE		35870	

Legende:

Landw(10): landwirtschaftlich genutzte Grundflächen (Äcker, Wiesen oder Weiden)

Wald(10): Wald (Wälder)

***** A2 *****

- 1 a 3374/1984 Urkunde 1984-01-11 Zuschreibung Gst 4155/2 aus EZ 1293
- 2 a 1771/1985 Urkunde 1984-11-28 Zuschreibung Gst 1120 aus EZ 8
- 3 a 6660/1985 Urkunde 1985-06-04 Zuschreibung Gst 4286 4287 aus EZ 1801

***** B *****

- 1 ANTEIL: 1/2
Josef Pinter
GEB: 1947-07-27 ADR: Untere Hauptstr. 77 7041
a 8106/1973 Übergabsvertrag 1970-07-14 Eigentumsrecht
- 2 ANTEIL: 1/2
Elfriede Pinter geb. Neuberger
GEB: 1952-05-23 ADR: Untere Hauptstr. 77 7041
a 8106/1973 Übergabsvertrag 1970-07-14 Eigentumsrecht

***** C *****

- 1 a 6879/1961 2676/2017
DIENSTBARKEIT der elektrischen Leitung gem Pkt 1
Übereinkommen 1961-05-25 über Gst 4155/2 für Energie
Burgenland AG (FN 126805d)
b 3374/1984 Übertragung der vorangehenden Eintragung(en) aus
EZ 1293
- 2 a 2709/1984 2676/2017
DIENSTBARKEIT der elektrischen Leitung gem Pkt 1
Dienstbarkeitsvertrag 1983-03-16 über Gst 4155/2 für
Energie Burgenland AG (FN 126805d)
b 3374/1984 Übertragung der vorangehenden Eintragung(en) aus
EZ 1293
- 3 a 2682/2023
DIENSTBARKEIT der Duldung, der Errichtung, des Bestandes
und Betriebes der elektrischen Leitungsanlagen auf GST 1121
gem Pkt 1 und 2 Dienstbarkeitsvertrag 2023-07-13 für
Netz Niederösterreich GmbH (FN 268133p)

***** HINWEIS *****

Eintragungen ohne Währungsbezeichnung sind Beträge in ATS.

Auszug aus dem Hauptbuch

KATASTRALGEMEINDE 30003 Eisenstadt
BEZIRKSGERICHT Eisenstadt

EINLAGEZAHL 134

Letzte TZ 1898/2021

Einlage umgeschrieben gemäß Verordnung BGBl. II, 143/2012 am 07.05.2012

***** A1 *****

GST-NR	G BA (NUTZUNG)	FLÄCHE	GST-ADRESSE
971	Wald(10)	3075	
1119	Wald(10)	7334	
1133	Wald(10)	5848	
1252	Wald(10)	12067	
1352	Wald(10)	5064	
1524	Wald(10)	9326	
2276	Sonst(70)	176	
2277	Sonst(70)	388	
2278	Sonst(70)	367	
2338	Sonst(70)	435	
2339	Sonst(70)	277	
2437	Landw(10)	3015	
2503	Landw(10)	3505	
2931	GST-Fläche	1200	
	Landw(10)	958	
	Landw(30)	242	
2932	GST-Fläche	2052	
	Landw(10)	1671	
	Landw(30)	381	
2976	Landw(30)	397	
2977/2	Landw(10)	5186	
3813	Landw(10)	1260	
4082	Landw(10)	4316	
4421	Landw(10)	3201	
4422	Landw(10)	910	
4703	Landw(10)	1780	
	GESAMTFLÄCHE	71179	

Legende:

Landw(10): landwirtschaftlich genutzte Grundflächen (Äcker, Wiesen oder Weiden)

Landw(30): landwirtschaftlich genutzte Grundflächen (Verbuschte Flächen)

Sonst(70): Sonstige (Freizeitflächen)

Wald(10): Wald (Wälder)

***** A2 *****

20 c gelöscht

***** B *****

2 ANTEIL: 1/2

Ing. Paul Eder

GEB: 1953-01-04 ADR: Dr. Karl Renner-Str. 3 7000

a 8575/1994 Schenkungsvertrag 1993-12-10 Eigentumsrecht

3 ANTEIL: 1/2

Maria Eder

GEB: 1956-08-25 ADR: Dr. Karl Renner-Str. 3 7000

a 8575/1994 Schenkungsvertrag 1993-12-10 Eigentumsrecht

***** C *****

2 a 1316/1982

DIENSTBARKEIT der Gasleitung gem Pkt 1 2
Dienstbarkeitsvertrag 1980-12-05 hins Gst 4703 für
BEGAS, Burgenländische Erdölgewinnungs-Ges.mbH

b 8575/1994 Übertragung der vorangehenden Eintragung(en)
aus EZ 133

7 a 1898/2021

DIENSTBARKEIT der Duldung, der Errichtung, des Bestandes
und Betriebes der elektrischen Leitungsanlagen
gem Punkt 1 und 2 Dienstbarkeitsvertrag 2021-03-31
auf Gst 1119
für Netz Niederösterreich GmbH (FN 268133p)

***** HINWEIS *****

Eintragungen ohne Währungsbezeichnung sind Beträge in ATS.



Auszug aus dem Hauptbuch

KATASTRALGEMEINDE 30003 Eisenstadt
BEZIRKSGERICHT Eisenstadt

EINLAGEZAHL 153

Letzte TZ 600/2021

Einlage umgeschrieben gemäß Verordnung BGBl. II, 143/2012 am 07.05.2012

***** A1 *****

GST-NR	G BA (NUTZUNG)	FLÄCHE	GST-ADRESSE
1053	Wald(10)	1180	
1123	Wald(10)	6068	
1356	Wald(10)	8531	
GESAMTFLÄCHE		15779	

Legende:

Wald(10): Wald (Wälder)

***** A2 *****

***** B *****

3 ANTEIL: 1/1

Josef Stricker

GEB: 1960-06-20 ADR: H. Collin-Str. 27/1/5 1140

a 8215/1992 Einantwortungsurkunde 1992-07-08 Eigentumsrecht

b 1477/2005 Einantwortungsurkunde 2003-07-19 Eigentumsrecht

c 1477/2005 Zusammenziehung der Anteile

***** C *****

1 a 600/2021

DIENSTBARKEIT der Duldung, der Errichtung, des Bestandes

und Betriebes der elektrischen Leitungsanlagen

gem Punkt 1 und 2 Dienstbarkeitsvertrag 2021-02-08

auf Gst 1123

für Netz Niederösterreich GmbH (FN 268133p)

***** HINWEIS *****

Eintragungen ohne Währungsbezeichnung sind Beträge in ATS.



Auszug aus dem Hauptbuch

KATASTRALGEMEINDE 30003 Eisenstadt
BEZIRKSGERICHT Eisenstadt

EINLAGEZAHL 1023

Letzte TZ 1109/2023

Einlage umgeschrieben gemäß Verordnung BGBl. II, 143/2012 am 07.05.2012

***** A1 *****

GST-NR	G BA (NUTZUNG)	FLÄCHE	GST-ADRESSE
868	Wald(10)	381	
887/2	GST-Fläche	1493	
	Landw(30)	521	
	Wald(10)	972	
888	Wald(10)	816	
914/1	GST-Fläche	3426	
	Landw(10)	2911	
	Landw(30)	515	
925	Wald(10)	318	
937	Wald(10)	430	
966/2	Wald(10)	20753	
975	Wald(10)	2363	
976	Wald(10)	1824	
989	Wald(10)	2863	
992	Wald(10)	3061	
994	Wald(10)	5650	
995	Wald(10)	2715	
996	Wald(10)	4708	
997	Wald(10)	2978	
998	Wald(10)	3895	
999/1	Wald(10)	2032	
1000	Wald(10)	2841	
1001	Wald(10)	2309	
1003	Wald(10)	5025	
1022	Wald(10)	3625	
1026	Wald(10)	1795	
1032	Wald(10)	10952	
1033	Wald(10)	1701	
1034	Wald(10)	1072	
1040	Wald(10)	3964	
1041	Wald(10)	1752	
1042	Wald(10)	1626	
1043	Wald(10)	1093	
1056	Wald(10)	834	
1058	Wald(10)	2960	
1059	Wald(10)	3669	
1061	Wald(10)	2147	
1064	Wald(10)	2949	
1073	Wald(10)	5230	
1080	Wald(10)	5017	
1081	Wald(10)	5053	
1096	Wald(10)	5564	

1100	Wald(10)	5391
1111	Wald(10)	7021
1122	Wald(10)	6816
1136	Wald(10)	5841
1138	GST-Fläche	3136
	Landw(10)	1638
	Wald(10)	1498
1139	GST-Fläche	2467
	Landw(10)	1054
	Wald(10)	1413
1152	Wald(10)	3546
1153	Wald(10)	3633
1157	Wald(10)	3104
1159	Wald(10)	4406
1161	Wald(10)	5697
1162	Wald(10)	6639
1189	Wald(10)	14700
1193	Wald(10)	4586
1206	Wald(10)	10700
1221	Wald(10)	10243
1222	Wald(10)	9096
1231	Wald(10)	6035
1239	Wald(10)	7269
1243	Wald(10)	14822
1257	Wald(10)	5931
1269	Wald(10)	9513
1272	Wald(10)	5827
1285	Wald(10)	9258
1288	Wald(10)	11362
1292	Wald(10)	9438
1303	GST-Fläche	15609
	Landw(10)	1659
	Wald(10)	13950
1306	Wald(10)	10409
1309	Wald(10)	18785
1327	Wald(10)	16660
1353	Wald(10)	7204
1367	GST-Fläche	8779
	Wald(10)	8736
	Wald(30)	43
1401	Wald(10)	3836
1433	GST-Fläche	886
	Landw(30)	271
	Wald(10)	615
1434	Wald(10)	5244
1442	Wald(10)	814
1454	Wald(10)	5676
1456	Wald(10)	5934
1460	Wald(10)	7229
1467	Wald(10)	3636
1484	Wald(10)	7700
1494	Wald(10)	4050
1495	Wald(10)	4751
1504	Wald(10)	1544
1505	Wald(10)	1093
1506	Wald(10)	608
1515	Wald(10)	4438
1516	Wald(10)	78
1517	Wald(10)	6

1518	Wald(10)	3541
1527	Wald(10)	9934
1528	Wald(10)	15235
1557	Wald(10)	3053
1563	Wald(10)	3471
1564	Wald(10)	3471
1593	Wald(10)	3125
1594	G Wald(10)	* 2580
1611	Wald(10)	930
1613	Wald(10)	218
1615	Wald(10)	1443
1640/2	Wald(10)	3589
1645	Wald(10)	2036
1647	Wald(10)	4222
1650	Wald(10)	2180
1654	Wald(10)	1604
1655	Wald(10)	1532
1745	Wald(10)	4377
1746	Wald(10)	3550
1748	Wald(10)	2920
2601	GST-Fläche	6229
	Landw(10)	6207
	Sonst(10)	22
2681	Landw(10)	4559
2682	Landw(10)	4249
2684	Landw(10)	4711
	GESAMTFLÄCHE	545089

Legende:

G: Grundstück im Grenzkataster

*: Fläche rechnerisch ermittelt

Landw(10): landwirtschaftlich genutzte Grundflächen (Äcker, Wiesen oder Weiden)

Landw(30): landwirtschaftlich genutzte Grundflächen (Verbuschte Flächen)

Sonst(10): Sonstige (Straßenverkehrsanlagen)

Wald(10): Wald (Wälder)

Wald(30): Wald (Forststraßen)

***** A2 *****

- 2 a 893/1998 AB A-1/96 (P-131/95) gem §§ 15 ff LTG Zuschreibung
Teilfläche(n) Gst 1430 1503 aus EZ 4, Einbeziehung in Gst 1434 1505
- 4 a 407/2004 Zuschreibung Teilfläche(n) Gst 1371 aus EZ 4103, Einbeziehung
in Gst 1401 1433 (AB A 158/02 P 270/02 § 15 LTG)
- 6 a 428/2004 Zuschreibung Gst 1409 aus EZ 1260 und Löschung Gst infolge
Vereinigung mit Gst 1434 (AB A 158/02 P 270/02 § 15 LTG)
- 7 a 3619/2004 Kaufvertrag 2004-06-09 Zuschreibung Gst 1080 1309 1460 1615
aus EZ 69
- 8 a 3620/2004 Kaufvertrag 2004-06-09 Zuschreibung Gst 2601 2681 2682 2684
aus EZ 1019

***** B *****

- 1 ANTEIL: 1/1
Ing. Martin Langer
GEB: 1952-12-12 ADR: Krautgartenweg 1 7000
c 3048/1988 IM RANG 4688/1987 Kaufvertrag 1987-07-03 Eigentumsrecht

***** C *****

- 1 a 3910/1958 6326/1968
DIENSTBARKEIT der elektrischen Leitung gem Übereinkommen
1958-06-20 über Gst 914/1 für NEWAG Niederösterreichische
Elektrizitätswerke-Aktiengesellschaft
- b 6326/1968 Übertragung der vorangehenden Eintragung(en) aus
EZ 1021
- 4 a 6912/1989 2771/2017

- DIENSTBARKEIT der elektrischen Leitung gem Pkt 1
Dienstbarkeitsvertrag 1989-04-06 über Gst 868 für Energie
Burgenland AG (FN 126805d)
- 5 a 7170/1969 2771/2017
DIENSTBARKEIT der elektrischen Leitung gem Pkt 1
Dienstbarkeitsvertrag 1962-04-25 über Gst 2601 für Energie
Burgenland AG (FN 126805d)
- b 3620/2004 Übertragung der vorangehenden Eintragung(en)
aus EZ 1019
- 6 a 5765/1996 2771/2017
DIENSTBARKEIT der Duldung der Errichtung, des Bestandes und
Betriebes einer elektrischen Leitung über Gst 2601 gem
Pkt 1 Dienstbarkeitsvertrag 1996-08-27 für Energie
Burgenland AG (FN 126805d)
- b 3620/2004 Übertragung der vorangehenden Eintragung(en)
aus EZ 1019
- 7 a 1109/2023
DIENSTBARKEIT der Duldung, der Errichtung, des Bestandes
und Betriebes der elektrischen Leitungsanlagen
gem Punkt 1 und 2 Dienstbarkeitsvertrag 2023-03-13
auf Gst 1032 **1122**
für Netz Niederösterreich GmbH (FN 268133p)

***** HINWEIS *****
Eintragungen ohne Währungsbezeichnung sind Beträge in ATS.

Auszug aus dem Hauptbuch

KATASTRALGEMEINDE 30003 Eisenstadt
BEZIRKSGERICHT Eisenstadt

EINLAGEZAHL 1035

Letzte TZ 1894/2021

Einlage umgeschrieben gemäß Verordnung BGBl. II, 143/2012 am 07.05.2012

***** A1 *****

GST-NR	G BA (NUTZUNG)	FLÄCHE	GST-ADRESSE
1118	Wald(10)	5251	
1509	Wald(10)	835	
1510	Wald(10)	3416	
1665	Wald(10)	1557	
3880	Landw(10)	4530	
4128/2	Landw(10)	4316	
4129	Landw(10)	4316	
GESAMTFLÄCHE		24221	

Legende:

Landw(10): landwirtschaftlich genutzte Grundflächen (Äcker, Wiesen oder Weiden)

Wald(10): Wald (Wälder)

***** A2 *****

- 1 a 694/1987 Erhaltung der neolithischen Siedlung, der hallstattzeitlichen Befestigungsanlage und des mittelalterlichen Hausberges auf Gst 1665 gem §§ 1, 3 Denkmalschutzgesetz im öffentlichen Interesse gelegen
- 4 a gelöscht

***** B *****

- 4 ANTEIL: 1/1
Elisabeth Berghofer
GEB: 1980-09-29 ADR: Waldgasse 12, Müllendorf 7052
a 23119/2012 Übergabs-, Schenkungs- und Pflichtteilsverzichtsvertrag
2012-09-25 Eigentumsrecht

***** C *****

- 1 a 6894/1961 2773/2017
DIENSTBARKEIT der elektrischen Leitung gem Pkt 1
Übereinkommen 1961-05-25 über Gst 4128/2 für Energie
Burgenland AG (FN 126805d)
- 2 a 6894/1961 2773/2017
DIENSTBARKEIT der elektrischen Leitung gem Pkt 1
Übereinkommen 1961-05-25 über Gst 4129 für Energie
Burgenland AG (FN 126805d)
- b 3668/1966 Übertragung der vorangehenden Eintragung(en) aus
EZ 1752
- 4 a 2567/1984 2773/2017
DIENSTBARKEIT der elektrischen Leitung gem Pkt 1
Dienstbarkeitsvertrag 1982-08-27 über Gst 4128/2 4129 für
Energie Burgenland AG (FN 126805d)
- 5 a 1894/2021
DIENSTBARKEIT der Duldung, der Errichtung, des Bestandes
und Betriebes der elektrischen Leitungsanlagen
gem Punkt 1 und 2 Dienstbarkeitsvertrag 2021-03-31
auf Gst 1118

für Netz Niederösterreich GmbH (FN 268133p)

***** HINWEIS *****

Eintragungen ohne Währungsbezeichnung sind Beträge in ATS.

Grundbuch

29.05.2024 10:15:53



Auszug aus dem Hauptbuch

KATASTRALGEMEINDE 30003 Eisenstadt
BEZIRKSGERICHT Eisenstadt

EINLAGEZAHL 1038

Letzte TZ 3319/2021

Einlage umgeschrieben gemäß Verordnung BGBl. II, 143/2012 am 07.05.2012

***** A1 *****

GST-NR	G BA (NUTZUNG)	FLÄCHE	GST-ADRESSE
1117	Wald(10)	5809	

Legende:

Wald(10): Wald (Wälder)

***** A2 *****

2 a gelöscht

***** B *****

2 ANTEIL: 1/2

Elisabeth Sommer

GEB: 1962-08-05 ADR: Wiesengasse 3, Antau 7042

a 3319/2021 Schenkungs- und Pflichtteilsverzichtsvertrag 2021-04-15

Eigentumsrecht

b 3319/2021 Belastungs- und Veräußerungsverbot

3 ANTEIL: 1/2

Eva Hodomszky

GEB: 1960-10-17 ADR: Hotterweg 94, Eisenstadt 7000

a 3319/2021 Schenkungs- und Pflichtteilsverzichtsvertrag 2021-04-15

Eigentumsrecht

b 3319/2021 Belastungs- und Veräußerungsverbot

***** C *****

11 a 2085/2021

DIENSTBARKEIT der Duldung, der Errichtung, des Bestandes

und Betriebes der elektrischen Leitungsanlagen

gem Punkt 1 und 2 Dienstbarkeitsvertrag 2021-04-29

auf Gst 1117

für Netz Niederösterreich GmbH (FN 268133p)

12 a 3319/2021

BELASTUNGS- UND VERÄUSSERUNGSVERBOT gem § 364c ABGB

für Georg Schnöllner geb 1929-09-02

***** HINWEIS *****

Eintragungen ohne Währungsbezeichnung sind Beträge in ATS.

Auszug aus dem Hauptbuch

KATASTRALGEMEINDE 30003 Eisenstadt
BEZIRKSGERICHT Eisenstadt

EINLAGEZAHL 1260

Letzte TZ 3876/2021

Einlage umgeschrieben gemäß Verordnung BGBl. II, 143/2012 am 07.05.2012

***** A1 *****

GST-NR	G BA (NUTZUNG)	FLÄCHE	GST-ADRESSE
1114	Wald(10)	3996	
1248	Wald(10)	6852	
1408	GST-Fläche	6011	
	Landw(30)	148	
	Wald(10)	5863	
GESAMTFLÄCHE		16859	

Legende:

Landw(30): landwirtschaftlich genutzte Grundflächen (Verbuschte Flächen)

Wald(10): Wald (Wälder)

***** A2 *****

6 a gelöscht

***** B *****

4 ANTEIL: 1/1

Mag. Gerda Kirchknopf

GEB: 1964-10-13 ADR: Hirterberggasse 13, Eisenstadt 7000

a 791/2019 Kaufvertrag 2018-10-03 Eigentumsrecht

***** C *****

1 a 3876/2021

DIENSTBARKEIT der Duldung, der Errichtung, des Bestandes
und Betriebes der elektrischen Leitungsanlagen
gem Punkt 1 und 2 Dienstbarkeitsvertrag 2021-08-16
auf Gst 1114
für Netz Niederösterreich GmbH (FN 268133p)

***** HINWEIS *****

Eintragungen ohne Währungsbezeichnung sind Beträge in ATS.



Auszug aus dem Hauptbuch

KATASTRALGEMEINDE 30003 Eisenstadt
BEZIRKSGERICHT Eisenstadt

EINLAGEZAHL 1426

Letzte TZ 595/2021

Einlage umgeschrieben gemäß Verordnung BGBl. II, 143/2012 am 07.05.2012

***** A1 *****

GST-NR	G BA (NUTZUNG)	FLÄCHE	GST-ADRESSE
1065	Wald(10)	14200	
1066	Wald(10)	6283	
3937/1	GST-Fläche	4037	
	Landw(10)	3988	
	Sonst(10)	49	
4004/4	Landw(10)	4312	
GESAMTFLÄCHE		28832	

Legende:

Landw(10): landwirtschaftlich genutzte Grundflächen (Äcker, Wiesen oder Weiden)

Sonst(10): Sonstige (Straßenverkehrsanlagen)

Wald(10): Wald (Wälder)

***** A2 *****

1 a 1940/1985 Kaufvertrag 1984-08-10 Zuschreibung Gst 1065 aus EZ 8 und
1066 aus EZ 755

***** B *****

1 ANTEIL: 1/1

Paul Kirchknopf

GEB: 1957-09-11 ADR: Kodatschstr. 15 7000

d 7179/1983 Kaufvertrag 1983-08-16 Eigentumsrecht

***** C *****

1 a 595/2021

DIENSTBARKEIT der Duldung, der Errichtung, des Bestandes
und Betriebes der elektrischen Leitungsanlagen
gem Punkt 1 und 2 Dienstbarkeitsvertrag 2021-02-08
auf Gst 1065
für Netz Niederösterreich GmbH (FN 268133p)

***** HINWEIS *****

Eintragungen ohne Währungsbezeichnung sind Beträge in ATS.

Auszug aus dem Hauptbuch

KATASTRALGEMEINDE 30003 Eisenstadt
BEZIRKSGERICHT Eisenstadt

EINLAGEZAHL 3570

Letzte TZ 4218/2021

Einlage umgeschrieben gemäß Verordnung BGBl. II, 143/2012 am 07.05.2012

***** A1 *****

GST-NR	G BA (NUTZUNG)	FLÄCHE	GST-ADRESSE
980	Wald(10)	3183	
1115	Wald(10)	4974	
1183	Wald(10)	1583	
1777/3	GST-Fläche	*	1219
	Bauf.(10)		155
	Gärten(10)		1064 Hartl-Lucke 10
GESAMTFLÄCHE		10959	

Legende:

*: Fläche rechnerisch ermittelt

Bauf.(10): Bauflächen (Gebäude)

Gärten(10): Gärten (Gärten)

Wald(10): Wald (Wälder)

***** A2 *****

2 a 2373/1985 Recht der Verlegung einer Wasser-, Strom-, Kanal- und
Telefonleitung über Gst 1777/5 für Gst 1777/3

***** B *****

2 ANTEIL: 1/2

Franz Gossmann

GEB: 1954-09-17 ADR: Hartl Lucke 10, Eisenstadt 7000

a 3646/1978 Schenkungsvertrag 1977-11-21 Eigentumsrecht

b gelöscht

3 ANTEIL: 1/2

Eva Gossmann geb. Rompolt

GEB: 1957-03-29 ADR: Hartl Lucke 10, Eisenstadt 7000

a 6073/1980 Schenkungsvertrag 1980-05-13 Eigentumsrecht

b gelöscht

***** C *****

5 a 2373/1985

DIENSTBARKEIT der Verlegung eines TV-Kabels ob Gst 1777/3
gem Löschungserklärung vom 1985-03-25 für Gst 1777/5

6 a 4218/2021

DIENSTBARKEIT der Duldung, der Errichtung, des Bestandes
und Betriebes der elektrischen Leitungsanlagen
gem Punkt 1 und 2 Dienstbarkeitsvertrag 2021-09-13
auf Gst 1115
für Netz Niederösterreich GmbH (FN 268133p)

***** HINWEIS *****

Eintragungen ohne Währungsbezeichnung sind Beträge in ATS.



Auszug aus dem Hauptbuch

KATASTRALGEMEINDE 30003 Eisenstadt
BEZIRKSGERICHT Eisenstadt

EINLAGEZAHL 3656

Letzte TZ 3797/2023

Einlage umgeschrieben gemäß Verordnung BGBl. II, 143/2012 am 07.05.2012

***** A1 *****

GST-NR	G BA (NUTZUNG)	FLÄCHE	GST-ADRESSE
1116	Wald(10)	3669	

Legende:

Wald(10): Wald (Wälder)

***** A2 *****

***** B *****

3 ANTEIL: 1/1

Ernestine Gall geb. Binder

GEB: 1951-07-27 ADR: Lindenweg 30a/3, Villach 9500

a 6123/1980 Einantwortungsurkunde 1978-01-17 Eigentumsrecht

b 7472/1980 Übergabsvertrag 1977-08-30 Eigentumsrecht

c 7472/1980 Zusammenziehung der Anteile

d gelöscht

***** C *****

1 a 2833/1958

FRUCHTGENUSSRECHT für Theresia Binder geb. Gossmann

b 6123/1980 Übertragung der vorangehenden Eintragung(en) aus
EZ 2351

2 a 3797/2023

DIENSTBARKEIT der Duldung, der Errichtung, des Bestandes
und Betriebes der elektrischen Leitungsanlagen

gem Punkt 1 und 2 Dienstbarkeitsvertrag 2023-10-03

über Gst 1116

für Netz Niederösterreich GmbH (FN 268133p)

***** HINWEIS *****

Eintragungen ohne Währungsbezeichnung sind Beträge in ATS.



Auszug aus dem Hauptbuch

KATASTRALGEMEINDE 30003 Eisenstadt
BEZIRKSGERICHT Eisenstadt

EINLAGEZAHL 3845

Letzte TZ 1891/2021

Einlage umgeschrieben gemäß Verordnung BGBl. II, 143/2012 am 07.05.2012

***** A1 *****

GST-NR	G BA (NUTZUNG)	FLÄCHE	GST-ADRESSE
1124	Wald(10)	4183	

Legende:

Wald(10): Wald (Wälder)

***** A2 *****

1 a gelöscht

***** B *****

1 ANTEIL: 1/2

Johann Luif

GEB: 1959-07-12 ADR: Magdalenensiedlung 2 7000

a 3066/1987 Kaufvertrag 1986-12-17 Eigentumsrecht

2 ANTEIL: 1/2

Gertrude Luif geb. Billes

GEB: 1961-02-19 ADR: Magdalenensiedlung 2 7000

a 3066/1987 Kaufvertrag 1986-12-17 Eigentumsrecht

***** C *****

1 a 1891/2021

DIENSTBARKEIT der Duldung, der Errichtung, des Bestandes

und Betriebes der elektrischen Leitungsanlagen

gem Punkt 1 und 2 Dienstbarkeitsvertrag 2021-03-31

auf Gst 1124

für Netz Niederösterreich GmbH (FN 268133p)

***** HINWEIS *****

Eintragungen ohne Währungsbezeichnung sind Beträge in ATS.



Auszug aus dem Hauptbuch

KATASTRALGEMEINDE 30003 Eisenstadt
BEZIRKSGERICHT Eisenstadt

EINLAGEZAHL 3955

Letzte TZ 738/2023

Einlage umgeschrieben gemäß Verordnung BGBl. II, 143/2012 am 07.05.2012

***** A1 *****

GST-NR	G BA (NUTZUNG)	FLÄCHE	GST-ADRESSE
1108	Wald(10)	3518	
1109	Wald(10)	7621	
1190	Wald(10)	3892	
1449	Wald(10)	13225	
GESAMTFLÄCHE		28256	

Legende:

Wald(10): Wald (Wälder)

***** A2 *****

3 a 468/2022 Einantwortungsbeschluss 2021-07-15 Zuschreibung Gst 1108 1109
aus EZ 3958

***** B *****

2 ANTEIL: 1/1

Nikolaus Vogl

GEB: 1975-05-15 ADR: Johann Permayr-Straße 12, Eisenstadt 7000

a 468/2022 Einantwortungsbeschluss 2021-07-15 Eigentumsrecht

***** C *****

4 a 738/2023

DIENSTBARKEIT der Duldung, der Errichtung, des Bestandes
und Betriebes der elektrischen Leitungsanlagen
gem Punkt 1. und 2. Dienstbarkeitsvertrag 2023-02-13
auf Gst 1109
für Netz Niederösterreich GmbH (FN 268133p)

***** HINWEIS *****

Eintragungen ohne Währungsbezeichnung sind Beträge in ATS.



Auszug aus dem Hauptbuch

KATASTRALGEMEINDE 30006 Großhöflein EINLAGEZAHL 1
BEZIRKSGERICHT Eisenstadt

Letzte TZ 933/2024

ÖFFENTLICHE GEMEINDEWEGE & -PLÄTZE

Einlage umgeschrieben gemäß Verordnung BGBl. II, 143/2012 am 07.05.2012

***** A1 *****

GST-NR	G BA (NUTZUNG)	FLÄCHE	GST-ADRESSE
23	Sonst (10)	375	
32	GST-Fläche	228	
	Bauf. (10)	1	
	Sonst (10)	227	
44	GST-Fläche	942	
	Bauf. (10)	3	
	Sonst (10)	939	
50	GST-Fläche	537	
	Bauf. (10)	1	
	Sonst (10)	536	
60	Sonst (10)	971	
80/2	Sonst (10)	665	Edelhof 6
80/4	Sonst (10)	33	
172	GST-Fläche	7629	
	Bauf. (10)	1	
	Sonst (10)	7628	
173/1	Sonst (10)	667	
178	Sonst (10)	238	*
191/2	GST-Fläche	81	
	Bauf. (10)	3	
	Sonst (10)	78	
211	GST-Fläche	1400	
	Bauf. (10)	3	
	Sonst (10)	1397	
219	Sonst (10)	647	
243/1	GST-Fläche	8406	
	Bauf. (10)	4	
	Sonst (10)	8268	
	Sonst (30)	134	
252/1	Sonst (10)	2107	Haydngasse 22
260	Sonst (10)	345	
358/1	GST-Fläche	9528	
	Bauf. (10)	38	
	Gärten(10)	203	
	Sonst (10)	8766	
	Sonst (30)	521	Raiffeisenplatz 6
358/4	Sonst (30)	9	
358/12	Sonst (10)	21	
359/2	GST-Fläche	674	
	Sonst (10)	604	
	Sonst (30)	70	

359/3	Sonst (10)		93	
360/1	GST-Fläche		8393	
	Bauf. (10)		1	
	Sonst (10)		8267	
	Sonst (30)		125	
361	Sonst (10)		807	
370/2	G GST-Fläche	*	1095	
	Bauf. (10)		61	
	Sonst (10)		1034	
422	G Sonst (10)	*	3041	Eisenstädter Straße 12
423	Sonst (10)		2684	Kirchengasse 11a
424	Sonst (30)		455	
429/3	G Sonst (10)	*	43	
438	G Sonst (10)	*	522	
442/2	G Sonst (10)	*	520	
442/3	G Sonst (10)	*	277	
501	Sonst (10)		1595	
559	GST-Fläche		2554	
	Landw(30)		463	
	Sonst (10)		2091	
566	Sonst (10)		1244	
626	Sonst (10)		1180	
2181/2	GST-Fläche		1592	
	Sonst (10)		737	
	Sonst (30)		855	
2196/3	Sonst (10)	*	716	
2199/13	G Sonst (10)	*	3126	
2200/2	GST-Fläche		12867	
	Landw(10)		1201	
	Sonst (10)		7280	
	Sonst (30)		4386	
2494	GST-Fläche		5693	
	Sonst (10)		2346	
	Sonst (30)		3347	
2495	GST-Fläche		4028	
	Landw(10)		175	
	Weingärten(10)		113	
	Sonst (10)		3740	
2496/3	G Sonst (10)	*	5548	
2794	GST-Fläche		2082	
	Wald(10)		374	
	Sonst (10)		1708	
2795	Sonst (10)		1088	
2922	Sonst (10)		(4921)	Änderung in Vorbereitung
3067	Gewässer(10)		773	
3518/1	Landw(10)		1607	
3605	GST-Fläche		6381	
	Bauf. (10)		1	
	Sonst (10)		2909	
	Sonst (30)		3471	
3606	GST-Fläche		327	
	Landw(10)		60	
	Sonst (10)		267	
3615/3	G Sonst (10)	*	41	
3623/7	G Sonst (10)	*	915	
3781	GST-Fläche		5622	
	Sonst (10)		5414	
	Sonst (30)		208	
3869	Sonst (10)		910	

3876	GST-Fläche		266
	Landw(30)		191
	Sonst(50)		75
3877	G Sonst(10)	*	1341
3984	G Weingärten(10)	*	150
4099/6	G Sonst(10)	*	60
4110/2	G GST-Fläche	*	4860
	Sonst(10)		3816
	Sonst(30)		1044
4118/3	Sonst(10)		70
4162	G GST-Fläche	*	1734
	Sonst(10)		1358
	Sonst(30)		376
4172/2	GST-Fläche		913
	Sonst(10)		552
	Sonst(30)		361
4173	G Landw(10)	*	464
4178	G Sonst(10)	*	752
4179/3	G Sonst(10)	*	870
4204/5	G Sonst(10)	*	589
4205	Sonst(30)		145
4210/6	G Sonst(10)	*	6
4212/1	G GST-Fläche	*	305
	Bauf.(10)		1
	Sonst(10)		304
4232	Sonst(10)		1118
4236/37	G Sonst(10)	*	1310
4236/38	G Sonst(10)	*	1868
4285	Sonst(10)		462
4286	Sonst(10)		97
4303	Sonst(10)		867
4305	G Sonst(10)	*	1570
4306/1	G Sonst(10)	*	503
4318/2	Sonst(10)		3473
4330/11	G Sonst(10)	*	1264
4330/25	G Sonst(10)	*	1334
4337	Sonst(10)		1465
4339/5	G Sonst(10)	*	158
4347/7	G Sonst(10)	*	399
4350/7	G Sonst(10)	*	331
4355/10	G Sonst(10)	*	543
4357/3	Sonst(10)	*	450
4368/13	G Sonst(10)	*	748
4372/5	G Sonst(10)	*	633
4376/4	G Sonst(10)	*	284
4382/2	G Sonst(10)	*	6111
4382/4	G Sonst(10)	*	285
4382/7	G GST-Fläche	*	8540
	Sonst(10)		8022
	Sonst(30)		518
4383/2	G Sonst(10)	*	98
4383/3	G Sonst(10)	*	99
4385/3	G Sonst(10)	*	734
4394/8	G Sonst(10)	*	856
4395/1	Gärten(10)		797
4395/5	Sonst(10)		307
4395/8	G Gärten(10)	*	238
4396	Sonst(10)		2542
4421/6	GST-Fläche		913

	Bauf. (10)		5	
	Sonst (10)		908	Wiener Straße 16
4422/1	Sonst (10)		863	
4423	Sonst (10)		454	
4433	Sonst (10)	*	1168	
4438	GST-Fläche		1134	
	Gärten(10)		86	
	Sonst (10)		1048	
4448	Sonst (10)		504	
4515	Sonst (10)		510	
4518	Sonst (10)		1838	
4519	Sonst (10)		201	
4604	Wald(10)		706	
4609/1	Sonst (10)		3088	
4609/2	GST-Fläche		1502	
	Bauf. (10)		11	
	Sonst (10)		1491	
4609/3	Sonst (10)	*	287	
4610/3	GST-Fläche		478	
	Gärten(10)		295	
	Sonst (10)		183	
4610/7	Sonst (10)	*	536	
4610/8	Sonst (10)	*	2448	
4611	Sonst (10)		1664	
4615	GST-Fläche		1130	
	Bauf. (10)		16	
	Sonst (10)		1114	
4616	GST-Fläche	*	900	
	Sonst (10)		114	
	Sonst (30)		786	
4620/22	GST-Fläche		2685	
	Bauf. (10)		2	
	Sonst (10)		2683	
4622	GST-Fläche		7361	
	Bauf. (10)		200	
	Gärten(10)		1192	
	Sonst (10)		4763	
	Sonst (30)		1206	
4632/1	G Sonst (10)	*	1656	
4632/2	G Sonst (10)	*	5	
4632/3	G Sonst (10)	*	12	
4634/17	Sonst (10)		2745	
4666/25	Sonst (10)	*	1091	
4666/26	Sonst (10)		664	
4677/2	G Sonst (10)	*	358	
4703/3	G Sonst (10)	*	40	
4752	GST-Fläche		2466	
	Sonst (10)		2405	
	Sonst (30)		61	
4758/2	G Sonst (10)	*	485	
4758/5	G Sonst (10)	*	586	
4836	Sonst (10)		1388	
4852/1	G Sonst (10)	*	426	
4856	Sonst (10)		173	
4929/53	G Sonst (10)	(*	619)	Änderung in Vorbereitung
4929/56	G Landw(30)	*	351	
4929/57	G Sonst (10)	*	781	
4929/58	G Sonst (10)	(*	2112)	Änderung in Vorbereitung
4929/59	G Sonst (10)	*	135	

4929/60	G Sonst (10)	*	4726	
4929/61	G Sonst (10)	*	716	
4929/62	G Sonst (10)	*	163	
4953/1	Sonst (10)		2935	
4953/2	Sonst (10)		234	
5126	Sonst (10)		1000	
5134	Sonst (10)		2629	
5305	GST-Fläche		11380	
	Wald(10)		2706	
	Sonst (10)		8674	
5312	Sonst (10)		5435	
5321	Sonst (10)		2008	
5322/15	Sonst (10)		68	
5322/28	Sonst (10)		722	
5326	Sonst (10)		1536	
5861	Sonst (10)		3388	
5863	Sonst (10)		1539	
6063	Sonst (10)	*	350	
6084	Sonst (10)	*	260	
6105	Sonst (10)	*	284	
6140/2	G Sonst (10)	*	28	
6146/2	G Sonst (10)	*	67	
6147	Sonst (10)	*	1581	
6148	Sonst (10)	(*	4426)	Änderung in Vorbereitung
6156/2	G Sonst (10)	*	26	
6158/2	G Sonst (10)	*	24	
6161/3	G Sonst (10)	*	23	
6165/1	G Sonst (10)	*	1604	
6185	Sonst (10)	(*	1239)	Änderung in Vorbereitung
6186	Gewässer (10)	*	1683	
6188/1	G Sonst (10)	*	2488	
6188/2	Sonst (10)	*	1489	
6193	Sonst (10)	*	196	
6213	Sonst (10)	*	546	
6216/2	Sonst (10)		2975	
6217	Sonst (10)	*	682	
6475/1	GST-Fläche	*	2150	
	Sonst (10)		1901	
	Sonst (30)		249	
6475/2	Sonst (10)	*	1569	
6476	Sonst (10)	*	2185	
6477	Sonst (10)	*	1225	
6492	Sonst (10)	*	1981	
6496	Sonst (10)	*	436	
6519/1	Sonst (10)	*	1572	
6519/2	Sonst (10)		5493	
6540	Sonst (10)	*	2044	
6552/1	Sonst (10)	*	2447	
6552/2	Sonst (10)	*	3075	
6554	G Sonst (10)	*	483	
6557	G Sonst (10)	*	2401	
6558	G Sonst (10)	*	8176	
6559	G Sonst (10)	*	3297	
6611/2	G Sonst (30)	*	583	
6614/2	G Sonst (10)	*	1513	
6617/1	G GST-Fläche	*	449	
	Sonst (10)		401	
	Sonst (30)		48	
6617/2	G Sonst (10)	*	493	

6618	G Sonst (10)	*	2184
6631	G Sonst (10)	*	1496
6642	G Sonst (10)	*	5417
6646	G Sonst (10)	*	266
6658	G Sonst (10)	*	2113
6673	G Sonst (10)	*	5715
6675	G Sonst (10)	*	1995
6692	G GST-Fläche	*	3929
	Sonst (10)		3855
	Sonst (30)		74
6708	G Sonst (10)	*	5576
6776	G Sonst (10)	*	7499
6803/2	G GST-Fläche	*	15921
	Sonst (10)		8616
	Sonst (30)		7305
6805	G GST-Fläche	*	1809
	Sonst (10)		1774
	Sonst (30)		35
6808	G Sonst (10)	*	1433
6822	G Sonst (10)	*	1320
6873/1	G GST-Fläche	*	8678
	Sonst (10)		2975
	Sonst (30)		5703
6873/2	G GST-Fläche	*	3657
	Gewässer (10)		691
	Sonst (10)		1232
	Sonst (30)		1734
6981	G Sonst (10)	*	1059
6982	G GST-Fläche	*	9279
	Sonst (10)		5073
	Sonst (30)		4206
6985	G Sonst (10)	*	1459
6987	G Sonst (10)	*	847
6988	G Sonst (10)	*	4392
6989	G GST-Fläche	*	1799
	Sonst (10)		1604
	Sonst (30)		195
6991	G Sonst (10)	*	2224
6995	G GST-Fläche	*	3281
	Landw(30)		111
	Sonst (10)		3170

GESAMTFLÄCHE (410085) Änderung in Vorbereitung

Legende:

G: Grundstück im Grenzkataster

*: Fläche rechnerisch ermittelt

Bauf.(10): Bauflächen (Gebäude)

Gewässer(10): Gewässer (Fließende Gewässer)

Gärten(10): Gärten (Gärten)

Landw(10): landwirtschaftlich genutzte Grundflächen (Äcker, Wiesen oder Weiden)

Landw(30): landwirtschaftlich genutzte Grundflächen (Verbuschte Flächen)

Sonst(10): Sonstige (Straßenverkehrsanlagen)

Sonst(30): Sonstige (Verkehrsrandflächen)

Sonst(50): Sonstige (Betriebsflächen)

Wald(10): Wald (Wälder)

Weingärten(10): Weingärten (Weingärten)

***** A2 *****

53 a 1846/1992 Urkunde 1991-01-11 Zuschreibung Gst 4376/3 aus EZ 437

57 a 3235/1992 Urkunde 1990-11-22 Zuschreibung Gst 4350/7 aus EZ 521

59 a 5814/1992 Urkunde 1992-07-28 Zuschreibung Gst 4383/2 aus EZ 1164,

- Gst 4383/3 aus EZ 527
- 61 a 2630/1993 Kaufvertrag und Urkunde 1992-12-07 Zuschreibung Gst 4172/2
aus EZ 3
- 63 a 4286/1993 Tausch-, Teilungs- und Widmungsvertrag 1991-12-30,
Zuschreibung Gst 4394/8 aus EZ 2072
- 67 a 8477/1993 AB A-13/92 gem §§ 15 ff LTG
Zuschreibung Gst 4421/6 aus EZ 7
- 69 a 519/1994 AB A-238/93 gem §§ 15 ff LTG
Zuschreibung Gst 6803/2 aus EZ 1642
- b gelöscht
- 70 a 613/1994 Kauf-, Tausch-, Teilungs- u. Widmungsvertrag 1993-06-03
Zuschreibung Gst 4929/56 4929/57 4929/58 4929/59 4929/60 4929/61
4929/62 4929/53 aus EZ 2080
- 74 a 921/1995 Einleitung des Zusammenlegungsverfahrens
hins Gst 6552/1 6552/2 6618 6631 6642
- 76 a 2547/1995 Kaufvertrag 1994-06-24 Zuschreibung Gst 4612/2 4613/2
aus EZ 6
- 78 a 929/1996 Schenkungsvertrag und Urkunde 1995-02-23 Zuschreibung Gst
4376/4 aus EZ 437
- 89 a 3233/1998 Urkunde 1998-04-02 Zuschreibung Gst 4339/5 aus EZ 1526
- 96 a 4804/1998 A-23/98, Aufstellung Gst 4395/8 infolge Auflösung von
Sprungklammern
- 97 a 4804/1998 A-23/98, Aufstellung Gst 4395/8 infolge Auflösung von
Sprungklammern
- 99 a 309/1999 Urkunde 1998-01-28 Zuschreibung Gst 4236/37 4236/38 aus EZ 226
- 101 a 1161/1999 Urkunde 1998-05-29 Zuschreibung Gst 4210/6 aus EZ 1974
- 106 a 5395/1999 Tauschvertrag und Urkunde 1998-04-30 Zuschreibung
Teilfläche(n) Gst 4385/1 aus EZ 712, Einbeziehung in Gst 4382/7
- b 5395/1999 Tauschvertrag und Urkunde 1998-04-30 Zuschreibung
Teilfläche(n) Gst 4385/1 aus EZ 712, Einbeziehung in Gst 4394/8
- c 5395/1999 Tauschvertrag und Urkunde 1998-04-30 Zuschreibung
Teilfläche(n) Gst 4385/1 aus EZ 712, Einbeziehung in Gst 4385/3
- 112 a 5395/1999 Tauschvertrag und Urkunde 1998-04-30 Zuschreibung
Teilfläche(n) Gst 4386/2 4389/6 aus EZ 1591, Einbeziehung
in Gst 4394/8
- b 5395/1999 Tauschvertrag und Urkunde 1998-04-30 Zuschreibung
Teilfläche(n) Gst 4389/5 4389/4 aus EZ 1388, Einbeziehung in Gst
4385/3
- c 5395/1999 Tauschvertrag und Urkunde 1998-04-30 Zuschreibung
Teilfläche(n) Gst 4389/2 aus EZ 1415, Einbeziehung in Gst 4385/3
- d 5395/1999 Tauschvertrag und Urkunde 1998-04-30 Zuschreibung
Teilfläche(n) Gst 4389/1 aus EZ 1348, Einbeziehung in Gst 4385/3
- 113 a 7084/1999 Urkunde und Kaufvertrag 1999-07-08 Zuschreibung Teilfläche(n)
Gst 3623 aus EZ 2181, Einbeziehung in Gst 3605
- 115 a 7084/1999 Urkunde und Kaufvertrag 1999-07-08 Zuschreibung Gst 3623/7
aus EZ 2181
- 117 a 662/2000 Urkunde 1999-09-30 Zuschreibung Teilfläche(n) Gst 4929/50 (4)
aus EZ 2087, Zuschr Gst 4929/71 (=T 5) aus EZ 7, je Einbez in 4929/53
- 119 a 2819/2000 Anmeldungsbogen 1999-12-09 Zuschreibung Gst 4396 aus EZ 2
(A-245/99)
- 123 a 2827/2000 Zuschreibung Teilfläche(n) bzw Einbeziehung
gem §§ 15 ff LTG (AB A-245/99, P-305/99)
- 124 a 3054/2000 Zuschreibung Teilfläche(n) Gst 5125/1 aus EZ 29,
Einbeziehung in Gst 5126 (§ 15 LTG, GZ A-29/2000, P 319/97)
- 126 a 3056/2000 Zuschreibung Teilfläche(n) Gst 5020 aus EZ 7,
Einbeziehung in Gst 5126 (§ 15 LTG, GZ A-29/2000, P 319/97)
- 127 a 3057/2000 Zuschreibung Teilfläche(n) Gst 4995 aus EZ 24,
Einbeziehung in Gst 5126 (§ 15 LTG, GZ A-29/2000, P 319/97)
- 128 a 3058/2000 Zuschreibung Teilfläche(n) Gst 4999/1 aus EZ 26,

- Einbeziehung in Gst 5126 (§ 15 LTG, GZ A-29/2000, P 319/97)
- 129 a 3059/2000 Zuschreibung Teilfläche(n) Gst 5002 aus EZ 32,
Einbeziehung in Gst 5126 (§ 15 LTG, GZ A-29/2000, P 319/97)
- 130 a 3060/2000 Zuschreibung Teilfläche(n) Gst 5004 aus EZ 34,
Einbeziehung in Gst 5126 (§ 15 LTG, GZ A-29/2000, P 319/97)
- 131 a 3061/2000 Zuschreibung Teilfläche(n) Gst 5023 aus EZ 36,
Einbeziehung in Gst 5126 (§ 15 LTG, GZ A-29/2000, P 319/97)
- 132 a 3062/2000 Zuschreibung Teilfläche(n) Gst 5007 aus EZ 37,
Einbeziehung in Gst 5126 (§ 15 LTG, GZ A-29/2000, P 319/97)
- 133 a 3063/2000 Zuschreibung Teilfläche(n) Gst 5012 aus EZ 44,
Einbeziehung in Gst 5126 (§ 15 LTG, GZ A-29/2000, P 319/97)
- 134 a 3064/2000 Zuschreibung Teilfläche(n) Gst 5013 aus EZ 46,
Einbeziehung in Gst 5126 (§ 15 LTG, GZ A-29/2000, P 319/97)
- 135 a 3065/2000 Zuschreibung Teilfläche(n) Gst 5016 aus EZ 49,
Einbeziehung in Gst 5126 (§ 15 LTG, GZ A-29/2000, P 319/97)
- 136 a 3066/2000 Zuschreibung Teilfläche(n) Gst 5018 aus EZ 51,
Einbeziehung in Gst 5126 (§ 15 LTG, GZ A-29/2000, P 319/97)
- 137 a 3067/2000 Zuschreibung Teilfläche(n) Gst 5019 aus EZ 52,
Einbeziehung in Gst 5126 (§ 15 LTG, GZ A-29/2000, P 319/97)
- 138 a 3068/2000 Zuschreibung Teilfläche(n) Gst 5017 aus EZ 82,
Einbeziehung in Gst 5126 (§ 15 LTG, GZ A-29/2000, P 319/97)
- 139 a 3069/2000 Zuschreibung Teilfläche(n) Gst 5005 aus EZ 94,
Einbeziehung in Gst 5126 (§ 15 LTG, GZ A-29/2000, P 319/97)
- 140 a 3070/2000 Zuschreibung Teilfläche(n) Gst 5024 aus EZ 97,
Einbeziehung in Gst 5126 (§ 15 LTG, GZ A-29/2000, P 319/97)
- 141 a 3071/2000 Zuschreibung Teilfläche(n) Gst 5009 aus EZ 146,
Einbeziehung in Gst 5126 (§ 15 LTG, GZ A-29/2000, P 319/97)
- 142 a 3072/2000 Zuschreibung Teilfläche(n) Gst 5021 aus EZ 202,
Einbeziehung in Gst 5126 (§ 15 LTG, GZ A-29/2000, P 319/97)
- 143 a 3073/2000 Zuschreibung Teilfläche(n) Gst 5000 aus EZ 336,
Einbeziehung in Gst 5126 (§ 15 LTG, GZ A-29/2000, P 319/97)
- 144 a 3074/2000 Zuschreibung Teilfläche(n) Gst 5008 aus EZ 405,
Einbeziehung in Gst 5126 (§ 15 LTG, GZ A-29/2000, P 319/97)
- 145 a 3075/2000 Zuschreibung Teilfläche(n) Gst 4997/1 4997/2 aus EZ 1868,
Einbeziehung in Gst 5126 (§ 15 LTG, GZ A-29/2000, P 319/97)
- 146 a 3076/2000 Zuschreibung Teilfläche(n) Gst 5025 aus EZ 642,
Einbeziehung in Gst 5126 (§ 15 LTG, GZ A-29/2000, P 319/97)
- 147 a 3077/2000 Zuschreibung Teilfläche(n) Gst 4999/2 aus EZ 674,
Einbeziehung in Gst 5126 (§ 15 LTG, GZ A-29/2000, P 319/97)
- 148 a 3078/2000 Zuschreibung Teilfläche(n) Gst 5003/1 aus EZ 685,
Einbeziehung in Gst 5126 (§ 15 LTG, GZ A-29/2000, P 319/97)
- 149 a 3079/2000 Zuschreibung Teilfläche(n) Gst 5010 aus EZ 693,
Einbeziehung in Gst 5126 (§ 15 LTG, GZ A-29/2000, P 319/97)
- 150 a 3080/2000 Zuschreibung Teilfläche(n) Gst 4998 aus EZ 888,
Einbeziehung in Gst 5126 (§ 15 LTG, GZ A-29/2000, P 319/97)
- 151 a 3081/2000 Zuschreibung Teilfläche(n) Gst 5001 aus EZ 931,
Einbeziehung in Gst 5126 (§ 15 LTG, GZ A-29/2000, P 319/97)
- 152 a 3082/2000 Zuschreibung Teilfläche(n) Gst 5003/2 aus EZ 938,
Einbeziehung in Gst 5126 (§ 15 LTG, GZ A-29/2000, P 319/97)
- 153 a 3083/2000 Zuschreibung Teilfläche(n) Gst 5014 aus EZ 943,
Einbeziehung in Gst 5126 (§ 15 LTG, GZ A-29/2000, P 319/97)
- 154 a 3084/2000 Zuschreibung Teilfläche(n) Gst 5022 aus EZ 1008,
Einbeziehung in Gst 5126 (§ 15 LTG, GZ A-29/2000, P 319/97)
- 155 a 3085/2000 Zuschreibung Teilfläche(n) Gst 5011 aus EZ 1045,
Einbeziehung in Gst 5126 (§ 15 LTG, GZ A-29/2000, P 319/97)
- 156 a 3086/2000 Zuschreibung Teilfläche(n) Gst 5028 aus EZ 1542,
Einbeziehung in Gst 5126 (§ 15 LTG, GZ A-29/2000, P 319/97)
- 157 a 3087/2000 Zuschreibung Teilfläche(n) Gst 5015 aus EZ 1684,
Einbeziehung in Gst 5126 (§ 15 LTG, GZ A-29/2000, P 319/97)

- 158 a 3088/2000 Zuschreibung Teilfläche(n) Gst 5026 5027 aus EZ 1965,
Einbeziehung in Gst 5126 (§ 15 LTG, GZ A-29/2000, P 319/97)
- 159 a 3089/2000 Zuschreibung Teilfläche(n) Gst 4996 aus EZ 2151,
Einbeziehung in Gst 5126 (§ 15 LTG, GZ A-29/2000, P 319/97)
- 160 a 4340/2000 Urkunde 1999-09-20 Zuschreibung Gst 3984 aus EZ 864
b 4340/2000 Urkunde 1999-09-20 Zuschreibung Teilfläche(n) Gst 3987 (T 4)
aus EZ 864, Einbeziehung in Gst 3984
- 161 a 4545/2000 Kaufvertrag und Urkunde 2000-07-17 Zuschreibung Teilfläche(n)
Gst 6142 (8) aus EZ 283, T 7 Gst 6143 aus EZ 967, je Einbez in 6148
- 162 a 241/2001 Urkunde 2000-10-19 Zuschreibung Teilfläche(n) Gst 4852
aus EZ 2202, Einbeziehung in Gst 4836
- 163 a 241/2001 Urkunde 2000-10-19 Zuschreibung Gst 4852/1 aus EZ 2202
- 164 a 675/2001 Urkunde 2000-10-03 Zuschreibung Teilfläche(n) Gst 401/1 401/2
aus EZ 228, Einbeziehung in Gst 422 423
- 165 a 675/2001 Urkunde 2000-10-03 Zuschreibung Teilfläche(n) Gst 400
aus EZ 486, Einbeziehung in Gst 422 423
- 166 a 675/2001 Urkunde 2000-10-03 Zuschreibung Teilfläche(n) Gst 399
aus EZ 944, Einbeziehung in Gst 422 423
- 172 a 294/2002 Flächenänderung bezüglich Gst 4616 und 4615
- 173 a 2048/2002 Zuschreibung Teilfläche(n) Gst 417/2 aus EZ 1258,
Einbeziehung in Gst 422 (AB A 141/00, P 150/00 § 15 LTG)
b 2048/2002 Zuschreibung Teilfläche(n) Gst 417/1 aus EZ 1258,
Einbeziehung in Gst 423 (AB A 141/00, P 150/00 § 15 LTG)
- 176 a 5014/2002 5015/2002 Zuschreibung Teilfläche(n) bzw Einbeziehung
gem §§ 15 ff LTG (A-277/00, P-470/99)
- 178 a 5654/2002 Urkunde 2002-05-21 Zuschreibung Teilfläche(n) Gst 4066 (18)
aus EZ 1943, T 17 4064 aus EZ 29, T 16 Gst 4058 aus EZ 2234, T 19 Gst
4071 aus EZ 2226, je Einbez in 172
- 179 a 1888/2003 Zuschreibung Teilfläche(n) Gst 4104/2 aus EZ 610,
Einbeziehung in Gst 172 (§ 15 ff LTG)
- 180 a 2976/2003 Zuschreibung Teilfläche(n) Gst 409 aus EZ 318, Einbeziehung
in Gst 422
- 181 a 2976/2003 Zuschreibung Gst 409 aus EZ 318, Einbeziehung in Gst 423
- 182 a 2976/2003 Zuschreibung Teilfläche(n) Gst 408/3 aus EZ 646, Einbeziehung
in Gst 423
- 183 a 2976/2003 Zuschreibung Teilfläche(n) Gst 408/1 aus EZ 646, Einbeziehung
in Gst 422
- 184 a 4124/2003 Urkunde 2003-04-09 Zuschreibung Teilfläche(n) Gst 370 aus EZ
538, Einbeziehung in Gst 423
- 185 a 4124/2003 Urkunde 2003-04-09 Zuschreibung Teilfläche(n) Gst 370 aus EZ
538, Einbeziehung in Gst 422
- 186 a 4124/2003 Urkunde 2003-04-09 Zuschreibung Gst 370/2 aus EZ 538
- 187 a 4371/2004 Zuschreibung Teilfläche(n) Gst 276 aus EZ 2231, Einbeziehung
in Gst 243/1 (§ 15 LTG)
- 191 a 1596/2005 Unterschutzstellung gem § 2a Denkmalschutzgesetz:
"Figurenstock, sogen. Türkenkreuz/Ecce Homo" auf Gst 4382/7,
"Marienkrönungssäule" und "Pranger" auf Gst 358/1, "Gnadenstuhl" auf
Gst 4396, "Figurenbildstock Ecce Homo" auf Gst 4752
- 192 a 1007/2006 Urkunde 2006-01-13 Zuschreibung Teilfläche(n) Gst 357
aus EZ 1609, Einbeziehung in Gst 358/1
- 196 a 4585/2007 Zuschreibung Teilfläche(n) Gst 6123 aus EZ 824, Einbeziehung
in Gst 6148 (§ 15 LTG)
- 197 a 1733/2008 Zuschreibung Teilfläche(n) Gst 173/2 aus EZ 2265,
Einbeziehung in Gst 173/1 (§ 15 LTG)
- 198 a 1734/2008 Zuschreibung Teilfläche(n) Gst 410/2 aus EZ 1304,
Einbeziehung in Gst 422 (§ 15 LTG)
- 199 a 1735/2008 Zuschreibung Teilfläche(n) Gst 410/3 aus EZ 254, Einbeziehung
in Gst 423 (§ 15 LTG)
- 200 a 747/2009 Zuschreibung Teilfläche(n) Gst 411 aus EZ 201, Einbeziehung in

- Gst 423 (§ 15 ff LTG)
- 203 a 5093/2009 Einbeziehung Teilfläche Gst 4421/6 in 4422/1 (§§ 15 ff LTG)
- 204 a 5096/2009 Zuschreibung Teilfläche(n) Gst 4395/6 aus EZ 1173,
Einbeziehung in Gst 4395/8 4395/5 (§§ 15 ff LTG)
- 205 a 5143/2009 Kaufvertrag 2009-02-02, Urkunde 2009-10-21 Zuschreibung Gst
501 aus EZ 7
- 206 a 5209/2009 Kaufvertrag und Urkunde und Schenkungsvertrag 2009-04-15
Zuschreibung Teilfläche(n) Gst 4451 aus EZ 629, Einbeziehung
in Gst 4438
- 207 a 5209/2009 Kaufvertrag und Urkunde und Schenkungsvertrag 2009-04-15
Zuschreibung Teilfläche(n) Gst 4449/1 aus EZ 7, Einbeziehung
in Gst 4438
- 209 a 2385/2010 Zuschreibung Gst 424 aus EZ 7
- 210 a 2385/2010 Zuschreibung Teilfläche(n) Gst 428 aus EZ 1484, Einbeziehung
in Gst 424
- 211 a 3637/2010 Zuschreibung Teilfläche(n) Gst 520 (TF 2) aus EZ 26 und Gst
514 (TF 3) aus EZ 2361, Einbeziehung in Gst 243/1 (§ 13 LiegTeilG -
P-105/10)
- 213 a 5647/2011 Kaufvertrag und Urkunde 2010-09-23 Zuschreibung Teilfläche(n)
Gst 457 (Trennstück 1) aus EZ 217 unter Einbeziehung in Gst 243/1 (P
226/2010)
- 214 a 5647/2011 Kaufvertrag und Urkunde 2010-09-23 Zuschreibung Teilfläche(n)
Gst 458 (Trennstück 2) aus EZ 217 unter Einbeziehung in Gst 243/1 (P
226/2010)
- 215 a 5648/2011 Urkunde 2010-10-20 Zuschreibung Teilfläche(n) Gst 456/2
(Trennstück 28) aus EZ 217 unter Einbeziehung in Gst 501 (P 226/2010)
- 216 a 5648/2011 Urkunde 2010-10-20 Zuschreibung Teilfläche(n) Gst 459/2
(Trennstück 27) aus EZ 217 unter Einbeziehung in Gst 501 (P 226/2010)
- 217 a 5648/2011 Urkunde 2010-10-20 Zuschreibung Teilfläche(n) Gst 461
(Trennstück 26) aus EZ 403 unter Einbeziehung in Gst 501 (P 226/2010)
- 218 a 432/2012 Urkunde und Tauschvertrag und Schenkungsvertrag 2011-04-18
Zuschreibung Teilfläche(n) Gst 6166 (Trennstück 1) aus EZ 115 unter
Einbeziehung in Gst 6148 (P 393/2011)
- 219 a 432/2012 Urkunde und Tauschvertrag und Schenkungsvertrag 2011-04-18
Zuschreibung Teilfläche(n) Gst 6166 (Trennstück 41) aus EZ 115 unter
Einbeziehung in Gst 6185 (P 393/2011)
- 220 a 432/2012 Urkunde und Tauschvertrag und Schenkungsvertrag 2011-04-18
Zuschreibung Teilfläche(n) Gst 6168 (Trennstück 4) aus EZ 268 unter
Einbeziehung in Gst 6148 (P 393/2011)
- 221 a 432/2012 Urkunde und Tauschvertrag und Schenkungsvertrag 2011-04-18
Zuschreibung Teilfläche(n) Gst 6168 (Trennstück 44) aus EZ 268 unter
Einbeziehung in Gst 6185 (P 393/2011)
- 222 a 432/2012 Urkunde und Tauschvertrag und Schenkungsvertrag 2011-04-18
Zuschreibung Teilfläche(n) Gst 6167/2 (Trennstück 3) aus EZ 896 unter
Einbeziehung in Gst 6148 (P 393/2011)
- 223 a 432/2012 Urkunde und Tauschvertrag und Schenkungsvertrag 2011-04-18
Zuschreibung Teilfläche(n) Gst 6167/2 (Trennstück 43) aus EZ 896
unter Einbeziehung in Gst 6185 (P 393/2011)
- 224 a 432/2012 Urkunde und Tauschvertrag und Schenkungsvertrag 2011-04-18
Zuschreibung Teilfläche(n) Gst 6167/1 (Trennstück 2) aus EZ 2239
unter Einbeziehung in Gst 6148 (P 393/2011)
- 225 a 432/2012 Urkunde und Tauschvertrag und Schenkungsvertrag 2011-04-18
Zuschreibung Teilfläche(n) Gst 6167/1 (Trennstück 42) aus EZ 2239
unter Einbeziehung in Gst 6185 (P 393/2011)
- 228 a 1043/2012 Realteilungsvertrag 2005-02-23 Zuschreibung Teilfläche(n) Gst
4318/9 aus EZ 2038, Einbeziehung in Gst 4318/2
- 229 a 1513/2013 Zuschreibung Teilfläche(n) Gst 296 aus EZ 1573, Einbeziehung
in Gst 243/1 (§ 15 LTG)
- 231 a 3859/2013 BEV 10549/2012/30 gem. §15 LiegTeilG (§34 VermG)

- 232 a 3860/2013 BEV 10549/2012/30 gem. §15 LiegTeilG (§34 VermG)
- 233 a 3861/2013 BEV 10549/2012/30 gem. §15 LiegTeilG (§34 VermG)
- 234 a 3862/2013 BEV 10549/2012/30 gem. §15 LiegTeilG (§34 VermG)
- 235 a 407/2014 BEV 590/2013/30 §15 LiegTeilG (TST) Änderung hins Gst 4110/2
- 236 a 408/2014 BEV 590/2013/30 §15 LiegTeilG (TST) Änderung hins Gst 4110/2
- 237 a 3104/2014 BEV 563/2013/30 Änderung hins Gst 4758/2 4758/5 4752
- 268 a 2817/2020 Öffentliches Interesse an Ecce Homo-Pfeiler Kreuzung
Hauptstraße/Ödenburger Straße auf Gst 178 (Denkmalschutz)

293 b gelöscht

***** B *****

1 ANTEIL: 1/1

Öffentliches Gut

ADR: Hauptstr. 37, Großhöflein 7051

a 5263/2017 Adressenänderung

***** C *****

1 a 532/1988

DIENSTBARKEIT der Transformatorstation und der elektrischen
Leitung gem Pkt 1 Dienstbarkeitsvertrag 1988-01-20 über Gst
252/1 für Energie Burgenland AG (FN 126805d)

b 1690/2016 Änderung des Firmenwortlautes

2 a 533/1988

DIENSTBARKEIT der Transformatorstation und der elektrischen
Leitung gem Pkt 1 Dienstbarkeitsvertrag 1977-12-22 über Gst
4616 für Energie Burgenland AG (FN 126805d)

b gelöscht

3 a 534/1988 710/1991

DIENSTBARKEIT der Transformatorstation und der elektrischen
Leitung gem Pkt 1 Dienstbarkeitsvertrag 1980-12-19 über Gst
4622 für Energie Burgenland AG (FN 126805d)

b gelöscht

4 a 6278/1989

DIENSTBARKEIT der elektrischen Leitung gem Pkt 1
Dienstbarkeitsvertrag 1989-04-06 über Gst 4303 4318/2
4330/25 4515 für Energie Burgenland AG (FN 126805d)

b gelöscht

5 a 1618/1992

DIENSTBARKEIT der elektrischen Leitung gem P 1
Dienstbarkeitsvertrag 1990-11-23 auf Gst 243/1
361 442/2 442/3 559 für Energie Burgenland AG (FN 126805d)

b gelöscht

6 a 1184/1995 2547/1995

DIENSTBARKEIT einer elektrischen 20 kV- und
Niederspannungs-Kabelleitung über Gst 4611 gem P 1
Dienstbarkeitsvertrag 1994-02-21 für Energie Burgenland AG
(FN 126805d)

b 2547/1995 Übertragung der vorangehenden Eintragung(en)
aus EZ 6

c gelöscht

7 a 1617/1992

DIENSTBARKEIT der elektrischen Leitung gem P 1
Dienstbarkeitsvertrag 1990-11-23 auf Gst 438 für Energie
Burgenland AG (FN 126805d)

b 2406/1996 Übertragung der vorangehenden Eintragung(en)
aus EZ 7

c gelöscht

8 a 2541/1998

DIENSTBARKEIT der elektrischen Leitung gem P 1
Dienstbarkeitsvertrag 1998-01-31 über Gst 6475/2 6519/1
6519/2 6552/2 6642 für Energie Burgenland AG (FN 126805d)

- b gelöscht
- 9 a 4763/2004
DIENSTBARKEIT der Duldung der Errichtung, des Bestandes und Betriebes eines Faserverteilschachtes und Lichtwellenleiterrohre auf Gst 358/1 sowie der Unterlassung jeder Beschädigung oder Störung dieser Kommunikationslinien gem Pkt 2. Dienstbarkeitsvertrag 2004-10-14 für Energie Burgenland AG (FN 126805d)
- b gelöscht
- 10 a 6002/2004 1951/2006
DIENSTBARKEIT der Errichtung, des Bestandes, des Betriebes, der Erhaltung, der Wartung und der Reparatur der für das LKW-Mautsystem Österreich gem Pkt 2. Dienstbarkeitsvertrag 2004-11-10 beschriebenen Leitung auf Gst 6981 für ASFINAG Maut Service GmbH (FN 255936b)
- b 1951/2006 Berichtigung des Grundbuchs gem § 136 GBG
- 11 a 6002/2004 1951/2006
DIENSTBARKEIT der Errichtung, des Bestandes, des Betriebes, der Erhaltung, der Wartung und der Reparatur der für das LKW-Mautsystem Österreich gem Pkt 2. Dienstbarkeitsvertrag 2004-11-10 beschriebenen Leitung auf Gst 6475/1, 6675, 6708 für ASFINAG Maut Service GmbH (FN 255936b)
- b 1951/2006 Berichtigung des Grundbuchs gem § 136 GBG
- 12 a 391/2005
DIENSTBARKEIT der Duldung der Errichtung, des Bestandes und Betriebes eines Faserverteilschachtes und Lichtwellenleiterrohre auf Gst 4318/2 sowie der Unterlassung jeder Beschädigung oder Störung dieser Kommunikationslinien gem Pkt 2 Dienstbarkeitsvertrag 2005-01-20 für Energie Burgenland AG (FN 126805d)
- b gelöscht
- 13 a 4563/2005
DIENSTBARKEIT eines Faserverteilschachtes sowie der Verlegung von Lichtwellenleiterrohren auf Gst 360/1 gem Pkt. 2 Dienstbarkeitsvertrag 2005-07-07 für Energie Burgenland AG (FN 126805d)
- b gelöscht
- 14 a 1334/2008
DIENSTBARKEIT der Verlegung, des Bestandes und Betriebes von Faserverteilschächten auf Gst 4421/6 4609/2 gem Pkt. 1.a) 1.b) Dienstbarkeitsvertrag 2008-02-28 für Dataservice GmbH
- 15 a 1334/2008
DIENSTBARKEIT der Verlegung, des Bestandes und Betriebes von Lichtwellenleiterrohren auf Gst 4337 4382/2 4421/6 4423 4438 4448 4609/1 4609/2 4610/8 4611 4622 4666/25 4929/58 gem Pkt. 1.a) 1.b) Dienstbarkeitsvertrag 2008-02-28 für Dataservice GmbH
- 16 a 1334/2008
DIENSTBARKEIT der elektrischen Leitungsanlagen ob Gst 4337 4382/2 4421/6 4423 4438 4448 4609/1 4609/2 4610/7 4610/8 4611 4622 4666/25 4929/58 gem Pkt. 1.a) 1.b) Dienstbarkeitsvertrag 2008-02-28 für Energie Burgenland AG (FN 126805d)
- b gelöscht
- 17 a 1793/1992
DIENSTBARKEIT der elektrischen Leitung auf Gst 501 gem P 1 Dienstbarkeitsvertrag 1992-01-22 für Energie Burgenland AG (FN 126805d)

- b 5648/2011 Übertragung der vorangehenden Eintragung(en) aus EZ
217
c gelöscht
- 18 a 1475/1992
DIENSTBARKEIT der elektrischen Leitung gem P 1
Dienstbarkeitsvertrag 1992-01-22 auf Gst 501 für Energie
Burgenland AG (FN 126805d)
b 5648/2011 Übertragung der vorangehenden Eintragung(en) aus EZ
403
c gelöscht
- 19 a 23271/2012 1875/2013
DIENSTBARKEIT des Wärmeleitungsführung über Gst 172
für Gst 157 159/2 3954 3960/2
- 20 a 3395/2014
DIENSTBARKEIT der Duldung der Errichtung der elektrischen
Leitungsanlage auf Gst 243/1 559 566 3781 3869 6147 sowie
der Unterlasung jeder Beschädigung oder Störung gem Pkt 1.
Dienstbarkeitsvertrag 2014-08-04 für Energie Burgenland AG
(FN 126805d)
- 21 a 660/1990 5634/2017
DIENSTBARKEIT des Gehens und Fahrens über Gst 172 gem Pkt
VII Dienstbarkeitsbestellungsvertrag 1989-08-25 für
Gst 4035
b 5634/2017 Übertragung der vorangehenden Eintragung(en)
aus EZ 2479
- 22 a 4396/2020
DIENSTBARKEIT der Duldung der Errichtung, der elektrischen
Leitungsanlage (Mittelspannungskabel) auf Gst 3876 3877
sowie der Unterlassung jeder Beschädigung oder Störung
dieser Leitung gem Pkt 1 Dienstbarkeitsvertrag 2020-09-14
für Energie Burgenland AG (FN 126805d)
- 23 a 1015/2020 4798/2020
DIENSTBARKEIT der Lage, des Betriebes, der Instandhaltung
und Wartung der Ortsnetzleitung sowie der Zufahrt und des
Zuganges sowie der Freihaltung der Ortsnetzleitung von
jeglicher Überbauung ob dem Grdst. 422 gemäß II.
Servitutsvertrag vom 05.03.2019 für Wasserleitungsverband
Nördliches Burgenland
- 24 a 968/1985 5058/2020
DIENSTBARKEIT der Transformatorstation und der elektrischen
Leitung gem Pkt 1 Dienstbarkeitsvertrag 1984-04-05 über Gst
4438 für Energie Burgenland AG (FN 126805d)
b 5058/2020 Übertragung der vorangehenden Eintragung(en) aus EZ
1597
- 25 a 4221/2021
DIENSTBARKEIT der Duldung, der Errichtung, des Bestandes
und Betriebes der elektrischen Leitungsanlagen auf GST 5305
5312 gem Pkt 1 Dienstbarkeitsvertrag 2021-09-13 für
Netz Niederösterreich GmbH (FN 268133p)
- 26 a 4900/2021
BESTANDRECHT auf Gst 4178 gem Bestands- und
Superädifikatsvertrag 2021-09-27 für
MAM Health & Innovation GmbH (FN 128278w)
- 27 a 3184/2023
DIENSTBARKEIT der Duldung der Errichtung, Bestand und
Betriebes einer elektrischen Leitungsanlage
(Mittelspannungskabel, TS Ödenburgerstr. - TS Pannatura) ob
den Grundstücken 2922 3605 3606 6873/1 6873/2 6982 sowie
der Unterlassung jeder Beschädigung oder Störung dieser

elektrischen Leitungsanlage gem. Punkt 1
Dienstbarkeitsvertrag 2023-08-02 für Netz Burgenland GmbH
(FN 128458i)

28 a 3914/2023
DIENSTBARKEIT des Wasserleitungsrechts an den Grundstücken
Nr. 2922, 3605, 6873/1, 6873/2, 6982 und 6995 für
F.E. Infrastruktur GmbH (FN 605242m)

29 a 3914/2023
DIENSTBARKEIT des Kanalleitungsrechts an den Grundstücken
Nr. 2922, 3605, 6873/1, 6873/2, 6982 und 6995 für
F.E. Infrastruktur GmbH (FN 605242m)

30 a 3914/2023
DIENSTBARKEIT des Stromleitungsrechts an den Grundstücken
Nr. 3605 und 6873/2 für
F.E. Infrastruktur GmbH (FN 605242m)

31 a 3914/2023
DIENSTBARKEIT der Errichtung einer Drucksteigerungsanlage
an dem Grundstück Nr. 3605 gem 2.3 Dienstbarkeitsvertrag
2023-07-04 für F.E. Infrastruktur GmbH (FN 605242m)

32 a 3914/2023
DIENSTBARKEIT der Errichtung eines Abwasserpumpwerks an dem
Grundstück Nr. 6873/2 gem 2.3 Dienstbarkeitsvertrag
2023-07-04 für F.E. Infrastruktur GmbH (FN 605242m)

***** HINWEIS *****
Eintragungen ohne Währungsbezeichnung sind Beträge in ATS.

Auszug aus dem Hauptbuch

KATASTRALGEMEINDE 30006 Großhöflein
BEZIRKSGERICHT Eisenstadt

EINLAGEZAHL 6

Letzte TZ 4126/2023

Einlage umgeschrieben gemäß Verordnung BGBl. II, 143/2012 am 07.05.2012

***** A1 *****

GST-NR	G BA (NUTZUNG)		FLÄCHE	GST-ADRESSE
2492	Landw(30)		1255	
4236/30	G Gärten(10)	*	261	Steinbruchweg 14
4261/3	Wald(10)		128	
4263/1	Landw(30)		47	
4264	Landw(30)		374	
4374/4	G Sonst(30)	*	110	
4394/2	G Sonst(40)	*	859	
4422/2	Sonst(10)		202	
4424	Sonst(10)		750	
4429/1	Sonst(10)	*	13	
4431/122	G Landw(30)	*	44	
4431/123	G GST-Fläche	*	10132	
	Wald(10)		1979	
	Sonst(10)		8153	
4431/124	G Sonst(10)	*	1050	
4431/125	G Sonst(10)	*	2435	
4431/126	G Sonst(10)	*	3119	
4431/127	G Sonst(10)	*	3030	
4431/128	G Sonst(10)	*	1574	
4431/129	Sonst(10)	*	2179	
4431/130	G Sonst(10)	*	1853	
4431/131	G Sonst(10)	*	31	
4431/132	G Sonst(10)	*	152	
4431/134	G Sonst(10)	*	174	
4431/136	G Sonst(10)	*	876	
4431/137	G Sonst(10)	*	217	
4431/138	G Sonst(10)	*	3782	
4431/139	G Landw(30)	*	22	
4431/140	G Landw(30)	*	26	
4431/141	G Landw(30)	*	28	
4514	GST-Fläche		501	
	Landw(10)		447	
	Landw(30)		38	
	Weingärten(10)		16	
4608/10	Sonst(10)		453	
4608/30	Wald(10)	*	13584	
4610/1	GST-Fläche		17750	
	Wald(10)		17270	
	Wald(30)		480	
4610/17	G Landw(30)	*	272	
4612/1	Wald(10)		4264	
4613/3	G Gärten(10)	*	243	

4614	GST-Fläche		1178
	Bauf. (10)		19
	Sonst (10)		1159
4617/1	GST-Fläche		305
	Gärten (10)		63
	Sonst (10)		242
4617/3	G Gärten (10)	*	13
4620/59	Gärten (10)		624
4715/2	Sonst (10)		35
4860/1	Wald (10)		1006
4909	GST-Fläche		4038
	Wald (10)		3899
	Sonst (10)		72
	Sonst (30)		67
4910	GST-Fläche		206
	Sonst (10)		188
	Sonst (30)		18
4911/1	GST-Fläche		7670
	Wald (10)		6398
	Sonst (10)		354
	Sonst (30)		918
4911/3	G GST-Fläche	*	18
	Bauf. (10)		13
	Bauf. (20)		5
4917/1	G Landw (10)	*	30
4917/2	G Landw (30)	*	203
4929/30	G Gärten (10)	*	662
4952/23	Wald (10)		5352
5093	Wald (10)		5139
5168	Wald (10)		4050
5306	GST-Fläche		2810
	Wald (10)		1078
	Wald (30)		1732
5314	GST-Fläche		27442
	Landw (10)		4534
	Wald (10)		22908
5315	GST-Fläche		4485
	Landw (10)		2567
	Wald (10)		1918
5317	GST-Fläche		22991
	Wald (10)		21156
	Wald (30)		1835
5323	GST-Fläche		64
	Wald (10)		54
	Sonst (10)		10
5327/11	GST-Fläche		305
	Wald (10)		141
	Wald (30)		164
5609	Wald (10)		6665
6709	G Sonst (10)	*	1771
6720	G Sonst (10)	*	1317
6759	G Landw (10)	*	168
6775	G GST-Fläche	*	412
	Landw (30)		332
	Sonst (10)		37
	Sonst (30)		43
6777/1	G GST-Fläche	*	3512
	Landw (10)		1881
	Weingärten (10)		1631

6779	G GST-Fläche	*	3134
	Landw(10)		1387
	Weingärten(10)		1747
6780	G Landw(10)	*	1538
6783	G GST-Fläche	*	2223
	Sonst(10)		1213
	Sonst(30)		1010
6791	G GST-Fläche	*	460
	Landw(10)		326
	Landw(30)		6
	Sonst(10)		128
6792	G GST-Fläche	*	411
	Landw(30)		402
	Sonst(10)		9
6793	G Landw(10)	*	52
6801/1	G Landw(10)	*	138
6801/2	G Sonst(10)	*	772
6835	G Landw(10)	*	195
6862	G Sonst(10)	*	101
6869	G Sonst(10)	*	175
6871	G GST-Fläche	*	18325
	Sonst(10)		7713
	Sonst(30)		10612
6884	G Landw(10)	*	304
6909	G Landw(10)	*	156
6926	G Gewässer(10)	*	58
6975	G GST-Fläche	*	6136
	Sonst(10)		4526
	Sonst(30)		1610
GESAMTFLÄCHE			208439

Legende:

G: Grundstück im Grenzkataster

*: Fläche rechnerisch ermittelt

Bauf.(10): Bauflächen (Gebäude)

Bauf.(20): Bauflächen (Gebäudenebenflächen)

Gewässer(10): Gewässer (Fließende Gewässer)

Gärten(10): Gärten (Gärten)

Landw(10): landwirtschaftlich genutzte Grundflächen (Äcker, Wiesen oder Weiden)

Landw(30): landwirtschaftlich genutzte Grundflächen (Verbuschte Flächen)

Sonst(10): Sonstige (Straßenverkehrsanlagen)

Sonst(30): Sonstige (Verkehrsrandflächen)

Sonst(40): Sonstige (Parkplätze)

Wald(10): Wald (Wälder)

Wald(30): Wald (Forststraßen)

Weingärten(10): Weingärten (Weingärten)

***** A2 *****

65 a 6082/1990 Kaufvertrag 1990-01-16, Kaufvertrag 1990-03-09 Zuschreibung
Gst 4372/1 4372/2 aus EZ 631 und Gst 4374/4 aus EZ 1551

72 a 613/1994 Kauf-, Tausch-, Teilungs- u. Widmungsvertrag 1993-06-03
Zuschreibung Teilfläche(n) Gst 4613/1 aus EZ 1875, Einbeziehung in
Gst 4715/1

73 a 613/1994 Kauf-, Tausch-, Teilungs- u. Widmungsvertrag 1993-06-03
Zuschreibung Gst 4613/3

78 a 4799/1994 Tauschvertrag 1994-03-14 Zuschreibung Gst 4394/2 aus EZ 146

81 a 8282/1996 Urkunde und Schenkungsvertrag 1996-10-29 Zuschreibung
Teilfläche(n) Gst 4687/1 aus EZ 1336, Einbeziehung in Gst 4614

84 a 309/1999 Urkunde 1998-01-28 Zuschreibung Gst 4236/30 aus EZ 226

90 a 1597/2005 Unterschutzstellung gem § 2a Denkmalschutzgesetz: "Bildstock
Weißes Kreuz" auf Gst 5317

91 a 4302/2008 Naturdenkmal (auf) Gst 5314 5315 (Steinbruch Großhöflein)

94 a 5869/2011 Urkunde 2011-11-03 Zuschreibung Teilfläche(n) Gst 4684
aus EZ 278, Einbeziehung in Gst 4614 (P 211/2011)

96 a 3768/2014 BEV 588/2013/30 Änderung hins Gst 6777/1

103 a gelöscht

***** B *****

1 ANTEIL: 1/1
Marktgemeinde Großhöflein
ADR: Hauptstraße 37, Großhöflein 7051
b 1476/1986 Kaufvertrag 1985-06-14 Eigentumsrecht
c gelöscht

***** C *****

2 a 4130/1994
DIENSTBARKEIT einer Transformatorstation und
der elektrischen Leitungen ob Gst 4911/3 gem P 1
Dienstbarkeitsvertrag 1994-02-21 für Energie Burgenland AG
(FN 126805d)
b gelöscht

3 a 7178/1994
DIENSTBARKEIT des Gehens über Gst 4620/59 für Gst 4619

4 a 1184/1995
DIENSTBARKEIT einer elektrischen 20 kV- und
Niederspannungs-Kabelleitung über Gst 4909 4910 4911/1 gem
P 1 Dienstbarkeitsvertrag 1994-02-21 für Energie Burgenland
AG (FN 126805d)
b gelöscht

5 a 9327/1995 5331/2021
DIENSTBARKEIT der Gasleitungen gem Pkt 1 2
Dienstbarkeitsverträge 1995-01-24 auf Gst 4909 4910
4911/1 für Netz Burgenland GmbH (FN 128458i)

6 a 1613/2004
DIENSTBARKEIT einer elektrischen Leitung hins Gst 4263/1
gem Pkt 1 Dienstbarkeitsvertrag 2004-04-01 für Energie
Burgenland AG (FN 126805d)
b gelöscht

7 a 1829/2004
DIENSTBARKEIT der Errichtung, des Bestandes und Betriebes
eines Betonmastes sowie einer elektrischen Leitung ob Gst
4909 gem Pkt 1 Dienstbarkeitsvertrag 2004-04-20 für
Energie Burgenland AG (FN 126805d)
b gelöscht

8 a 3157/2004
DIENSTBARKEIT der Duldung der Errichtung, des Bestandes
und Betriebes eines Betonmastes auf Gst 4911/1 sowie der
elektrischen Leitungen auf Gst 4910 und 4911/1 gem Pkt. 1
Dienstbarkeitsvertrag 2004-07-14 für Energie Burgenland AG
(FN 126805d)
b gelöscht

9 a 4687/2006
DIENSTBARKEIT von Lichtwellenleiterrohren auf Gst 4614
4715/2 gem Pkt. 2. Dienstbarkeitsvertrag 2006-10-24 für
Energie Burgenland AG (FN 126805d)
b gelöscht

10 a 1333/2008
DIENSTBARKEIT der Verlegung, des Bestandes und Betriebes
von Lichtwellenleiterrohren ob Gst 4422/2 4424 4608/10
4617/1 4909 gem Pkt. 1a) Dienstbarkeitsvertrag 2008-02-28
für Dataservice GmbH

11 a 1333/2008

DIENSTBARKEIT der elektrischen Leitung ob Gst 4422/2
4424 4608/10 4617/1 4715/2 4909 4911/1 gem Pkt. 1
Dienstbarkeitsvertrag 2008-02-28 für Energie Burgenland AG
(FN 126805d)

b gelöscht

12 a 4222/2021

DIENSTBARKEIT der Duldung, der Errichtung, des Bestandes
und Betriebes der elektrischen Leitungsanlagen auf GST 5609
gem Pkt 1 und 2 Dienstbarkeitsvertrag 2021-09-13 für
Netz Niederösterreich GmbH (FN 268133p)

13 a 3187/2023

DIENSTBARKEIT der Duldung der Errichtung, Bestand und
Betriebes einer elektrischen Leitungsanlage
(Mittelspannungskabel, TS Ödenburgerstr. - TS Pannatura) ob
den Grundstücken 6869 6871 sowie der Unterlassung jeder
Beschädigung oder Störung dieser elektrischen
Leitungsanlage gem. Punkt 1 Dienstbarkeitsvertrag
2023-08-02 für Netz Burgenland GmbH (FN 128458i)

14 a 3914/2023

DIENSTBARKEIT des Wasserleitungsrechts an den Grundstücken
Nr. 6775, 6869 und 6871 für
F.E. Infrastruktur GmbH (FN 605242m)

15 a 3914/2023

DIENSTBARKEIT des Kanalleitungsrechts an den Grundstücken
Nr. 6775, 6869 und 6871 für
F.E. Infrastruktur GmbH (FN 605242m)

16 a 4126/2023

DIENSTBARKEIT der Duldung der Errichtung, Bestand und
Betriebes eines Lichtwellenleiterverbindung-Rohrverbandes
(LWL-Infrastruktur Großhöflein) ob den Grundstücken 6869
6871 sowie der Unterlassung jeder Beschädigung oder Störung
dieses Rohrverbandes gem. Punkt 1 und 2
Dienstbarkeitsvertrag 2023-07-31 für BE Technology GmbH
(FN 542831g)

***** HINWEIS *****
Eintragungen ohne Währungsbezeichnung sind Beträge in ATS.

Auszug aus dem Hauptbuch

KATASTRALGEMEINDE 30006 Großhöflein
BEZIRKSGERICHT Eisenstadt

EINLAGEZAHL 7

Letzte TZ 933/2024

Einlage umgeschrieben gemäß Verordnung BGBl. II, 143/2012 am 07.05.2012

***** A1 *****

GST-NR	G BA (NUTZUNG)	FLÄCHE	GST-ADRESSE
77/6	Gärten(10)	56	
174/1	GST-Fläche	1054	
	Sonst (10)	701	
	Sonst (30)	353	
174/12	Sonst (10)	175	
185/2	Gärten(10)	36	
358/3	Bauf. (10)	118	Raiffeisenplatz 3a
388	GST-Fläche	659	
	Bauf. (10)	11	
	Gewässer (10)	648	
425	GST-Fläche	424	
	Sonst (10)	43	
	Sonst (30)	381	
426	Sonst (30)	700	
442/4	GST-Fläche	1867	
	Bauf. (10)	56	
	Sonst (70)	1811	Hotterweg 20
443	Sonst (70)	1636	
447/2	G GST-Fläche *	2714	
	Bauf. (10)	734	
	Gärten(10)	1980	Schulgasse 11
502	G GST-Fläche *	3416	
	Gewässer (20)	1067	
	Sonst (10)	142	
	Sonst (70)	2207	
560	GST-Fläche	1155	
	Landw(30)	968	
	Sonst (10)	187	
561	GST-Fläche	1601	
	Landw(10)	792	
	Sonst (10)	809	
656	Gewässer (10)	198	
2180	Sonst (10)	405	
2329/1	Gewässer (10)	1700	
2329/2	Landw(30)	16	
2330	Gewässer (10)	296	
2348	Sonst (10)	907	
2349	Landw(10)	4320	
2402	Weingärten(10)	1708	
2403	Gewässer (10)	780	
2639	Sonst (10)	1813	
2738/2	G Sonst (10) *	1197	

2812	G Wald(10)	*	847	
2867	Wald(10)		5150	
2868	Wald(10)		575	
2869	Wald(10)		432	
2870/1	G Wald(10)	*	1032	
2870/2	G Landw(30)	*	118	
2871	Wald(10)		4956	
3068	Gewässer(10)		251	
3427/13	G GST-Fläche	*	1396	
	Landw(10)		227	
	Landw(30)		65	
	Weingärten(10)		1104	
3427/26	G Landw(30)	*	662	
3608/1	GST-Fläche		542	
	Bauf.(10)		0	
	Sonst(10)		542	
3853	G Gewässer(10)	*	855	
3874	G Landw(10)	*	351	
3875	G Landw(30)	*	486	
4102/1	Sonst(10)		191	
4102/2	GST-Fläche		798	
	Landw(30)		300	
	Sonst(10)		498	
4103	GST-Fläche		998	
	Landw(10)		143	
	Weingärten(10)		155	
	Gewässer(10)		700	
4119	Gewässer(10)		237	
4130	Gewässer(10)		231	
4140	GST-Fläche		725	
	Gewässer(10)		191	
	Sonst(10)		534	
4172/1	Sonst(10)	*	951	Wiener Straße GNR 4172/1
4174	G Landw(10)	*	729	
4262	Sonst(10)		759	
4306/2	GST-Fläche		1822	
	Sonst(10)		744	
	Sonst(30)		1078	
4318/11	Gärten(10)	*	53	
4338	Sonst(30)		2597	
4398	Sonst(10)		1057	
4400	Sonst(80)		1049	
4447	Wald(10)		273	
4449/1	Wald(10)		667	
4449/2	Landw(30)		244	
4516/1	Sonst(10)		598	
4516/2	Sonst(10)		385	
4517	Sonst(30)		1440	
4549	Wald(10)		315	
4610/5	Gärten(10)		15	
4726	G Sonst(10)	*	91	
4778/2	Sonst(10)		875	
4833	Sonst(10)		200	
4835	Sonst(10)		248	
4892/3	Wald(10)		514	
4960	Wald(10)		5932	
4974	Wald(10)		3291	
4978	Wald(10)		6265	
4979	Wald(10)		3086	

4980	Wald(10)		3086	
5020	Wald(10)		5369	
5088	Wald(10)		5096	
5091	Wald(10)		1570	
5092	Wald(10)		1557	
5238	Wald(10)		2809	
5325/7	Wald(10)		655	
5325/8	Wald(10)		516	
5610	Wald(10)		1388	
5611	Wald(10)		1388	
5612	Wald(10)		4039	
5613	Wald(10)		1392	
5617	Wald(10)		3000	
5618	Wald(10)		1543	
5619	Wald(10)		1543	
5661	Wald(10)		5726	
5768	Wald(10)		3999	
5769	Wald(10)		3999	
5770	Wald(10)		8107	
5846	Wald(10)		5467	
6121/2	G Sonst (50)	*	4667	Blumengasse 36
6121/4	G Sonst (10)	*	1031	
6121/6	G Sonst (50)	*	95	
6187	Sonst (70)	*	6013	
6593/4	G GST-Fläche	*	63	
	Bauf. (10)		26	
	Sonst (50)		37	
6593/5	G GST-Fläche	*	6944	
	Sonst (10)		3540	
	Sonst (30)		3404	
6593/8	G Sonst (50)	*	1172	
6826/1	G Sonst (10)	*	50	
	GESAMTFLÄCHE		165524	

Legende:

G: Grundstück im Grenzkataster

*: Fläche rechnerisch ermittelt

Bauf.(10): Bauflächen (Gebäude)

Gewässer(10): Gewässer (Fließende Gewässer)

Gewässer(20): Gewässer (Stehende Gewässer)

Gärten(10): Gärten (Gärten)

Landw(10): landwirtschaftlich genutzte Grundflächen (Äcker, Wiesen oder Weiden)

Landw(30): landwirtschaftlich genutzte Grundflächen (Verbuschte Flächen)

Sonst (10): Sonstige (Straßenverkehrsanlagen)

Sonst (30): Sonstige (Verkehrsrandflächen)

Sonst (50): Sonstige (Betriebsflächen)

Sonst (70): Sonstige (Freizeitflächen)

Sonst (80): Sonstige (Friedhöfe)

Wald(10): Wald (Wälder)

Weingärten(10): Weingärten (Weingärten)

***** A2 *****

19 a 2323/1989 Tauschvertrag 1989-03-22 Zuschreibung Gst 2738/2 6826/1 und
2812 aus EZ 1109

22 a 2764/1990 Kaufvertrag 1990-01-08 Zuschreibung Gst 360/2 aus EZ 1206

23 a 3228/1990 Kaufvertrag 1989-12-21 Zuschreibung Gst 6589/2 6590 6591 6592
6593 aus EZ 1260

31 a 511/1992 Kaufvertrag 1990-11-19 Zuschreibung Gst 6121/2 aus EZ 1260

34 a 2630/1993 Kaufvertrag und Urkunde 1992-12-07 Zuschreibung Gst 4171 4174
aus EZ 2, Gst 4172/1 4172/3 aus EZ 3

40 a 613/1994 Kauf-, Tausch-, Teilungs- u. Widmungsvertrag 1993-06-03

Zuschreibung Gst 4929/71 aus EZ 2080

45 a 1120/1995 Kaufvertrag 1994-11-29 Zuschreibung Gst 502 aus EZ 25

57 a 4795/1998 A-23/98, Aufstellung Gst 2329/1 2329/2 4449/1 4449/2 4516/1
4516/2 infolge Auflösung von Sprungklammern

69 a 1598/2005 Unterschutzstellung gem § 2a Denkmalschutzgesetz:
"Pestkapelle" auf Gst 424, "Rathaus" auf Gst 343

75 a 2567/2007 Zuschreibung Teilfläche(n) Gst 174/5 aus EZ 1555,
Einbeziehung je in Gst 174/1 (§ 15 LTG)

77 a 5143/2009 Kaufvertrag 2009-02-02, Urkunde 2009-10-21 Zuschreibung
Teilfläche(n) Gst 427 aus EZ 896, Teilfläche Gst 431 aus EZ 597,
Teilfläche Gst 432/2 aus EZ 201, Teilfläche Gst 432/4 aus EZ 1167,
Einbeziehung je in Gst 501

84 a 407/2014 BEV 590/2013/30 §15 LiegTeilG (TST) Änderung hins Gst 4140

85 a 408/2014 BEV 590/2013/30 §15 LiegTeilG (TST) Änderung hins Gst 4140

87 a 3454/2014 BEV 833/2014/30 §12 VermG Änderung hins Gst 174/1

88 a 3768/2014 BEV 588/2013/30 Änderung hins Gst 6778/3

98 a 512/2018 Flurbereinigungsübereinkommen 2018-01-12 Zuschreibung Gst 4979
4980 5618 5619 5768 5769 aus EZ 211

99 a 512/2018 Flurbereinigungsübereinkommen 2018-01-12 Zuschreibung Gst 4974
5091 5092 5610 5611 5613 aus EZ 729

100 a 512/2018 Flurbereinigungsübereinkommen 2018-01-12 Zuschreibung Gst 5238
aus EZ 307

106 b gelöscht

***** B *****

1 ANTEIL: 1/1
Gemeinde Großhöflein
ADR: Hauptstraße 37, Großhöflein 7051
a 3456/1878 2172/1895 5052/1913 805/1927 2725/1931 Urkunde 1913-12-05,
Kaufvertrag 1926-05-03, Urkunde 1931-02-12 Eigentumsrecht
c gelöscht

***** C *****

6 a 6945/1977 3454/2014
DIENSTBARKEIT der Transformatorenstation und der
elektrischen Leitung gem Pkt 1 Dienstbarkeitsvertrag
1975-04-15 über Gst 174/1 für Energie Burgenland AG
(FN 126805d)
b gelöscht

7 a 2216/1988
DIENSTBARKEIT der Transformatorstation und der elektrischen
Leitung gem Pkt 1 Dienstbarkeitsvertrag 1987-11-24 über Gst
4318/11 für Energie Burgenland AG (FN 126805d)
b gelöscht

8 a 6277/1989
DIENSTBARKEIT der elektrischen Leitung gem Pkt 1
Dienstbarkeitsvertrag 1989-04-06 über Gst 4306/2 4516 für
Energie Burgenland AG (FN 126805d)
b gelöscht

10 a 1617/1992 2406/1996 6281/2005
DIENSTBARKEIT der elektrischen Leitung gem P 1
Dienstbarkeitsvertrag 1990-11-23 auf Gst 442/4 560 für
Energie Burgenland AG (FN 126805d)
b gelöscht

11 a 7102/1993 5332/2021
DIENSTBARKEIT der Gasleitungen ob Gst 4398 gem P 1 2
Dienstbarkeitsvertrag 1992-10-21 für Netz Burgenland GmbH
(FN 128458i)

13 a 7035/1994
DIENSTBARKEIT der Transformatorenstation und der
elektrischen Leitung gem P 1 Dienstbarkeitsvertrag

- 1992-04-16 ob Gst 6593/4 für Energie Burgenland AG
(FN 126805d)
- b gelöscht
- 14 a 1478/1992
DIENSTBARKEIT der elektrischen Leitung gem P 1
Dienstbarkeitsvertrag 1992-01-22 auf Gst 502 für Energie
Burgenland AG (FN 126805d)
- b 1120/1995 Übertragung der vorangehenden Eintragung(en)
aus EZ 25
- c gelöscht
- 17 a 2954/2002 3454/2014
DIENSTBARKEIT der elektrischen Leitung hins Gst 174/1
gem Pkt 2 Dienstbarkeitsvertrag 2002-06-11 für
Energie Burgenland AG (FN 126805d)
- b gelöscht
- 18 a 1612/2004
DIENSTBARKEIT einer elektrischen Leitung hins
Gst 4262 4306/2 gem Pkt 1 Dienstbarkeitsvertrag 2004-04-01
für Energie Burgenland AG (FN 126805d)
- b gelöscht
- 19 a 261/2005 1951/2006
DIENSTBARKEIT der Errichtung, des Bestandes, des Betriebes,
der Erhaltung, der Wartung und der Reparatur der für das
LKW-Mautsystem Österreich gem Pkt 2. Dienstbarkeitsvertrag
2004-11-10 beschriebenen Leitung auf Gst 6593/4 6593/5 für
ASFINAG Maut Service GmbH (FN 255936b)
- b 1951/2006 Berichtigung des Grundbuchs gem § 136 GBG
- 20 a 5712/2005
DIENSTBARKEIT der Duldung der Verlegung, des Bestandes und
Betriebes von Lichtwellenleiterrohren auf Gst 174/1 gem
Pkt. 2. Dienstbarkeitsvertrag 2005-10-24 für Energie
Burgenland AG (FN 126805d)
- b gelöscht
- 21 a 4689/2006
DIENSTBARKEIT eines Faserverteilschachtes auf Gst 3608/1
gem Pkt. 2. Dienstbarkeitsvertrag 2006-10-24 für Energie
Burgenland AG (FN 126805d)
- b gelöscht
- 22 a 4689/2006
DIENSTBARKEIT von Lichtwellenleiterrohren auf
Gst 174/12 3608/1 4338 4516/1 4516/2 gem Pkt. 2.
Dienstbarkeitsvertrag 2006-10-24 für Energie Burgenland AG
(FN 126805d)
- b gelöscht
- 23 a 1332/2008
DIENSTBARKEIT der elektrischen Leitung über Gst 4449/1 gem
Pkt. 1 Dienstbarkeitsvertrag 2008-02-28 für Energie
Burgenland AG (FN 126805d)
- b gelöscht
- 24 a 23271/2012 1875/2013
DIENSTBARKEIT der Wärmeleitungsführung über Gst 4103
für Gst 157 159/2 3954 3960/2
- 25 a 3601/2013
DIENSTBARKEIT einer elektrischen Leitungsanlage auf
Gst 6593/4 6593/5 6593/8 gem Pkt 1 Dienstbarkeitsvertrag
2013-10-08 für Energie Burgenland AG (FN 126805d)
- b gelöscht
- 26 a 3396/2014
DIENSTBARKEIT der Duldung der Errichtung der elektrischen

Leitungsanlage auf GSt 560 sowie der Unterlassung jeder Beschädigung oder Störung gem Pkt 1. Dienstbarkeitsvertrag 2014-08-04 für Energie Burgenland AG (FN 126805d)

27 a 4222/2021

DIENSTBARKEIT der Duldung, der Errichtung, des Bestandes und Betriebes der elektrischen Leitungsanlagen auf GST 5610 5611 5612 5613 5617 5618 5619 gem Pkt 1 und 2 Dienstbarkeitsvertrag 2021-09-13 für Netz Niederösterreich GmbH (FN 268133p)

28 a 4900/2021

BESTANDRECHT auf GSt 4172/1 gem Bestands- und Superädifikatsvertrag 2021-09-27 für MAM Health & Innovation GmbH (FN 128278w)

29 a 3185/2023

DIENSTBARKEIT der Duldung der Errichtung, Bestand und Betriebes einer elektrischen Leitungsanlage (Mittelspannungskabel, TS Ödenburgerstr. - TS Pannatura) ob dem Grundstück 174/1 sowie der Unterlassung jeder Beschädigung oder Störung dieser elektrischen Leitungsanlage gem. Punkt 1 Dienstbarkeitsvertrag 2023-08-02 für Netz Burgenland GmbH (FN 128458i)

30 a 4125/2023

DIENSTBARKEIT der Duldung der Errichtung, Bestand und Betriebes eines Lichtwellenleiterverbindung-Rohrverbandes (LWL-Infrastruktur Großhöflein) ob dem Grundstück 174/1 sowie der Unterlassung jeder Beschädigung oder Störung dieses Rohrverbandes gem. Punkt 1 und 2 Dienstbarkeitsvertrag 2023-07-31 für BE Technology GmbH (FN 542831g)

***** HINWEIS *****
Eintragungen ohne Währungsbezeichnung sind Beträge in ATS.



Auszug aus dem Hauptbuch

KATASTRALGEMEINDE 30006 Großhöflein
BEZIRKSGERICHT Eisenstadt

EINLAGEZAHL 9

Letzte TZ 3558/2022

Einlage umgeschrieben gemäß Verordnung BGBl. II, 143/2012 am 07.05.2012

***** A1 *****

GST-NR	G BA (NUTZUNG)	FLÄCHE	GST-ADRESSE
4	GST-Fläche	540	
	Bauf. (10)	10	
	Gärten(10)	530	
6	GST-Fläche	4433	
	Bauf. (10)	763	
	Bauf. (20)	196	
	Gärten(10)	3474	
2211	Weingärten(10)	2701	
2212	Weingärten(10)	1366	
2242	GST-Fläche	3651	
	Landw(10)	3545	
	Sonst(10)	106	
2243/1	Landw(10)	593	
2243/2	Landw(30)	8	
2245/1	Landw(10)	461	
2245/2	Landw(30)	161	
2246	GST-Fläche	2485	
	Weingärten(10)	2416	
	Sonst(10)	69	
2558/1	Landw(10)	1798	
2558/2	Landw(10)	1802	
2558/3	Landw(10)	1953	
2558/4	Landw(10)	1954	
2559/1	Landw(10)	2112	
2559/2	Landw(10)	1949	
2560/1	Landw(10)	2060	
2560/2	Landw(10)	1787	
2875	Wald(10)	3586	
2876	Wald(10)	597	
2877	Wald(10)	7121	
2878	Wald(10)	2410	
2879	Wald(10)	8405	
2981	Weingärten(10)	1014	
2982	Weingärten(10)	568	
3181	Landw(10)	4888	
3182	Landw(10)	1717	
3854	Landw(10)	14600	
3872	GST-Fläche	11344	
	Landw(10)	10806	
	Landw(30)	538	
3873/1	Landw(10)	10903	
3873/2	GST-Fläche	1107	

	Landw(10)		624
	Landw(30)		483
4491	Landw(10)		1083
4492	Landw(30)		299
4493	Landw(10)		1295
4496	Landw(10)		1579
4497	Landw(10)		2647
4770/1	Weingärten(10)		619
4770/2	Weingärten(10)		651
4771/1	Landw(10)		135
5307	GST-Fläche		43408
	Wald(10)		43024
	Wald(30)		384
5860/5	Wald(10)		7194
5860/6	Wald(10)		7193
5860/7	Wald(10)		7193
5860/8	Wald(10)		7194
6619	G Landw(10)	*	5089
6630	G Landw(10)	*	18214
6632	G Landw(10)	*	4839
6648	G Landw(10)	*	51770
6886	G Landw(10)	*	839
6965	G Weingärten(10)	*	82
	GESAMTFLÄCHE		261397

Legende:

G: Grundstück im Grenzkataster

*: Fläche rechnerisch ermittelt

Bauf.(10): Bauflächen (Gebäude)

Bauf.(20): Bauflächen (Gebäudenebenflächen)

Gärten(10): Gärten (Gärten)

Landw(10): landwirtschaftlich genutzte Grundflächen (Äcker, Wiesen oder Weiden)

Landw(30): landwirtschaftlich genutzte Grundflächen (Verbuschte Flächen)

Sonst(10): Sonstige (Straßenverkehrsanlagen)

Wald(10): Wald (Wälder)

Wald(30): Wald (Forststraßen)

Weingärten(10): Weingärten (Weingärten)

***** A2 *****

2 a 7427/1987 Kaufvertrag 1986-01-22 Zuschreibung Gst 6619 6630 6632
aus EZ 1260

7 a 2372/1995 Urkunde 1994-02-07 Zuschreibung Gst 2212 aus EZ 1757

8 a 4388/1995 Kaufvertrag 1994-03-08 Zuschreibung Gst 2211 aus EZ 699

9 a 4389/1995 Kaufvertrag 1994-03-08 Zuschreibung Gst 2245 2246 aus EZ 1709

11 a 4780/1998 A-23/98, Aufstellung Gst 2243/1 2243/2 2245/1 2245/2 infolge
Auflösung von Sprungklammern

12 a 5081/2001 Kaufvertrag 2000-12-11 Zuschreibung Gst 2558/1 2558/3 2560/1
2560/2 aus EZ 26, Gst 2558/2 2558/4 2559/1 2559/2 aus EZ 931

***** B *****

1 ANTEIL: 1/1

Römisch-katholische Pfarrpfründe in Großhöflein

ADR: Kirchenplatz 3, Großhöflein 7051

a 1673/1931 Urkunde 1931-02-03 Eigentumsrecht

b 996/2018 Namensänderung

c 996/2018 Adressenänderung

***** C *****

1 a 2217/1988

DIENSTBARKEIT der elektrischen Leitung gem Pkt 1

Dienstbarkeitsvertrag 1987-03-12 über Gst 3873/2 für

Energie Burgenland AG (FN 126805d)

b gelöscht

2 a 3783/2014

Dienstbarkeit der Duldung der Errichtung der elektrischen
Leitungsanlage auf GSt 4 sowie der Unterlassung jeder
Beschädigung oder Störung dieser Anlage gem Pkt. 1
Dienstbarkeitsvertrag 2014-08-14 für Energie Burgenland AG
(FN 126805d)

3 a 3558/2022

Dienstbarkeit der Duldung, der Errichtung, des Bestandes
und Betriebes der elektrischen Leitungsanlagen auf GST 5307
gem Pkt 1 und 2 Dienstbarkeitsvertrag 2022-07-18 für
Netz Niederösterreich GmbH (FN 268133p)

***** HINWEIS *****
Eintragungen ohne Währungsbezeichnung sind Beträge in ATS.

Auszug aus dem Hauptbuch

KATASTRALGEMEINDE 30006 Großhöflein
BEZIRKSGERICHT Eisenstadt

EINLAGEZAHL 23

Letzte TZ 1889/2021

Einlage umgeschrieben gemäß Verordnung BGBl. II, 143/2012 am 07.05.2012

***** A1 *****

GST-NR	G BA (NUTZUNG)	FLÄCHE	GST-ADRESSE
2553	Landw(10)	3555	
4431/104 G	Landw(30)	* 816	
4865/6	Wald(10)	3570	
4994	Wald(10)	2867	
5274	Wald(10)	924	
5316/3	GST-Fläche	7194	
	Wald(10)	7111	
	Wald(30)	83	
5633	Wald(10)	1996	
5754	Wald(10)	4291	
6647 G	Landw(10)	* 18943	
GESAMTFLÄCHE		44156	

Legende:

G: Grundstück im Grenzkataster

*: Fläche rechnerisch ermittelt

Landw(10): landwirtschaftlich genutzte Grundflächen (Äcker, Wiesen oder Weiden)

Landw(30): landwirtschaftlich genutzte Grundflächen (Verbuschte Flächen)

Wald(10): Wald (Wälder)

Wald(30): Wald (Forststraßen)

***** A2 *****

3 a 904/1991 Gemäß §§ 15 ff LiegTeilGes (Güterweg "Kirchsatz"):

Zuschreibung Teilfläche Gst 2554 aus EZ 98, Einbeziehung in Gst 2553

4 a 1760/2013 Zuschreibung Gst 4431/104 aus EZ 1764

***** B *****

1 ANTEIL: 1/1

Johann Zirkovits

GEB: 1962-01-05 ADR: Untere Hauptstraße 83, Wulkaprodersdorf 7041

b 1760/2013 Einantwortungsbeschluss 2013-01-31 Eigentumsrecht

***** C *****

3 a 1889/2021

DIENSTBARKEIT der Duldung, der Errichtung, des Bestandes

und Betriebes der elektrischen Leitungsanlagen auf Gst

5316/3 gem Pkt 1 und 2 Dienstbarkeitsvertrag 2021-03-31 für

Netz Niederösterreich GmbH (FN 268133p)

***** HINWEIS *****

Eintragungen ohne Währungsbezeichnung sind Beträge in ATS.

Auszug aus dem Hauptbuch

KATASTRALGEMEINDE 30006 Großhöflein
BEZIRKSGERICHT Eisenstadt

EINLAGEZAHL 29

Letzte TZ 417/2024

Einlage umgeschrieben gemäß Verordnung BGBl. II, 143/2012 am 07.05.2012

***** A1 *****

GST-NR	G BA (NUTZUNG)	FLÄCHE	GST-ADRESSE
603	Weingärten(10)	2014	
2214	Weingärten(10)	1319	
2600/1	Weingärten(10)	2423	
2600/2	Weingärten(10)	1957	
3645/1	Weingärten(10)	497	
3645/2	Weingärten(10)	224	
3646	Weingärten(10)	1029	
3647	Weingärten(10)	578	
3650/1	Weingärten(10)	1954	
3650/2	Weingärten(10)	228	
4062/1	Landw(10)	2594	
4062/2	Landw(10)	686	
5077	Wald(10)	1988	
5125/1	Wald(10)	3742	
5181	Wald(10)	1262	
5592	Wald(10)	1320	
5795	Wald(10)	4384	
6494	Weingärten(10)	*	9811
6868/2	G Landw(10)	*	5434
GESAMTFLÄCHE		43444	

Legende:

G: Grundstück im Grenzkataster

*: Fläche rechnerisch ermittelt

Landw(10): landwirtschaftlich genutzte Grundflächen (Äcker, Wiesen oder Weiden)

Wald(10): Wald (Wälder)

Weingärten(10): Weingärten (Weingärten)

***** A2 *****

6 a 4801/1998 A-23/98, Aufstellung Gst 3650/1 3650/2 infolge Auflösung von Sprungklammern

7 a 5439/1999 Urkunde 1999-06-01 Zuschreibung Gst 3645/1 3645/2 3646 3647 aus EZ 194

13 a 5654/2002 Urkunde 2002-05-21 Zuschreibung Teilfläche(n) Gst 4058 (9) u T 15 Gst 4059 je aus EZ 2234, je Einbez in 4064/1

18 b gelöscht

***** B *****

2 ANTEIL: 1/2

Ing. Johannes Krauscher

GEB: 1966-10-17 ADR: Gartengasse 50, Großhöflein 7051

a 852/2015 Übergabsvertrag 2015-01-08 Eigentumsrecht

b 417/2024 Vorkaufsrecht

3 ANTEIL: 1/2

Elke Krauscher

GEB: 1968-04-19 ADR: Gartenstraße 50, Großhöflein 7051
a 852/2015 Übergabsvertrag 2015-01-08 Eigentumsrecht
b 417/2024 Vorkaufsrecht

***** C *****

14 a 4232/2021

Dienstbarkeit der Duldung, der Errichtung, des Bestandes
und Betriebes der elektrischen Leitungsanlagen auf GST 5592
gem Pkt 1 und 2 Dienstbarkeitsvertrag 2021-09-20 für
Netz Niederösterreich GmbH (FN 268133p)

15 a 417/2024

Bestandrecht gem Pkt I Pachtvertrag 2023-12-18
hins Gst 6868/2 bis 2029-06-30

16 a 417/2024

Vorkaufsrecht gem §§ 1072 ff ABGB gem Pkt III Pachtvertrag
2023-12-18 hins Gst 6868/2 bis 2029-06-30 für F.E.
Familien-Privatstiftung Eisenstadt (FN 144716 v)

***** HINWEIS *****

Eintragungen ohne Währungsbezeichnung sind Beträge in ATS.



Auszug aus dem Hauptbuch

KATASTRALGEMEINDE 30006 Großhöflein
BEZIRKSGERICHT Eisenstadt

EINLAGEZAHL 48

Letzte TZ 599/2021

Einlage umgeschrieben gemäß Verordnung BGBl. II, 143/2012 am 07.05.2012

***** A1 *****

GST-NR	G BA (NUTZUNG)	FLÄCHE	GST-ADRESSE
5080	Wald(10)	1940	
5130/5	Wald(10)	7193	
5178	Wald(10)	1190	
5595	Wald(10)	1521	
5792	Wald(10)	4420	
GESAMTFLÄCHE		16264	

Legende:

Wald(10): Wald (Wälder)

***** A2 *****

***** B *****

1 ANTEIL: 1/2

Georg Thomschitz

GEB: 1935-03-01 ADR: Hauptstr. 33 7051

a 4842/1974 Einantwortungsurkunde 1974-02-25 Eigentumsrecht

2 ANTEIL: 1/2

Maria Aspan geb. Thomschitz

GEB: 1939 ADR: Triftg. 16 7051

a 5986/1974 Schenkungsvertrag 1973-11-28 Eigentumsrecht

***** C *****

1 a 599/2021

DIENSTBARKEIT der Duldung, der Errichtung, des Bestandes
und Betriebes der elektrischen Leitungsanlagen auf GST

5130/5, 5595 gem Ptk 1 und 2 Dienstbarkeitsvertrag

2021-02-08 für Netz Niederösterreich GmbH (FN 268133p)

***** HINWEIS *****

Eintragungen ohne Währungsbezeichnung sind Beträge in ATS.



Auszug aus dem Hauptbuch

KATASTRALGEMEINDE 30006 Großhöflein
BEZIRKSGERICHT Eisenstadt

EINLAGEZAHL 62

Letzte TZ 1392/2023

Einlage umgeschrieben gemäß Verordnung BGBl. II, 143/2012 am 07.05.2012

***** A1 *****

GST-NR	G BA (NUTZUNG)	FLÄCHE	GST-ADRESSE
645	Landw(10)	497	
646	Landw(10)	1527	
5459/1	GST-Fläche	1805	
	Wald(10)	1788	
	Wald(30)	17	
5459/2	Wald(10)	198	
5460	Wald(10)	640	
5573	Wald(10)	1014	
5815	Wald(10)	3737	
GESAMTFLÄCHE		9418	

Legende:

Landw(10): landwirtschaftlich genutzte Grundflächen (Äcker, Wiesen oder Weiden)

Wald(10): Wald (Wälder)

Wald(30): Wald (Forststraßen)

***** A2 *****

5 a gelöscht

***** B *****

4 ANTEIL: 1/1

Emma Pachinger

GEB: 1967-10-26 ADR: Sterngasse 4, Eisenstadt 7000

a 5550/1999 IM RANG 103/1999 Einantwortungsurkunde 1997-12-29,
Schenkungsvertrag 1998-03-18 Eigentumsrecht

b 5361/2017 Einantwortungsbeschluss 2017-11-16 Eigentumsrecht

c 5361/2017 Zusammenziehung der Anteile

***** C *****

1 a 1392/2023

DIENSTBARKEIT der Duldung, der Errichtung, des Bestandes
und Betriebes der elektrischen Leitungsanlagen auf GST 5573
gem Pkt 1 und 2 Dienstbarkeitsvertrag 2023-04-03 für
Netz Niederösterreich GmbH (FN 268133p)

***** HINWEIS *****

Eintragungen ohne Währungsbezeichnung sind Beträge in ATS.

Auszug aus dem Hauptbuch

KATASTRALGEMEINDE 30006 Großhöflein
BEZIRKSGERICHT Eisenstadt

EINLAGEZAHL 76

Letzte TZ 5555/2022

Einlage umgeschrieben gemäß Verordnung BGBl. II, 143/2012 am 07.05.2012

***** A1 *****

GST-NR	G BA (NUTZUNG)	FLÄCHE	GST-ADRESSE
2207	Landw(10)	1349	
2208/1	Landw(10)	764	
2208/2	Landw(10)	625	
2209	Landw(10)	1378	
2210	Landw(10)	1445	
2965	Landw(10)	843	
2973	Landw(10)	931	
3282/1	Landw(10)	363	
3282/2	Landw(10)	360	
3283/1	Landw(10)	1810	
3283/2	Landw(10)	1812	
3514	Landw(10)	1415	
3516/1	Weingärten(10)	2569	
4015	Landw(10)	1609	
4016	Landw(10)	1177	
4431/8	G Landw(30)	* 795	
5065	Wald(10)	2222	
5130/24	Wald(10)	7194	
5193	Wald(10)	1543	
5325/12	Wald(10)	3363	
5419/1	Wald(10)	262	
5419/2	Wald(10)	52	
5421	Wald(10)	453	
5422/1	Wald(10)	707	
5422/2	Wald(10)	20	
5580	Wald(10)	1162	
5808	Wald(10)	3906	
6231	Landw(10)	* 6251	
6480	Landw(10)	* 3739	
6691	G Landw(10)	* 4501	
6748	G Landw(10)	* 470	
6968	G Landw(10)	* 103	
6972	G Landw(10)	* 70	
GESAMTFLÄCHE		55263	

Legende:

G: Grundstück im Grenzkataster

*: Fläche rechnerisch ermittelt

Landw(10): landwirtschaftlich genutzte Grundflächen (Äcker, Wiesen oder Weiden)

Landw(30): landwirtschaftlich genutzte Grundflächen (Verbuschte Flächen)

Wald(10): Wald (Wälder)

Weingärten(10): Weingärten (Weingärten)

***** A2 *****

- 1 a 4834/1998 A-23/98, Aufstellung Gst 5419/1 5419/2 5422/1 5422/2 infolge Auflösung von Sprungklammern
- 2 a 710/2001 Übergabsvertrag 2000-11-23 Zuschreibung Gst 2965 2973 3282/2 3283/2 3514 3516/1 5065 5193 5580 5808 6748 6968 6972 aus EZ 127, Gst 3282/1 3283/1 4015 4016 4431/8 aus EZ 551, Gst 2207 2208/1 2208/2 2209 2210 5130/24 5325/12 6231 6691 aus EZ 1065

3 a gelöscht

***** B *****

1 ANTEIL: 1/1

Johannes Pachinger

GEB: 1958-07-01 ADR: Hauptstr. 54, Großhöflein 7051

d 5658/1983 Einantwortungsurkunde 1983-05-05 Eigentumsrecht

***** C *****

1 a 604/2021

DIENSTBARKEIT der Duldung, der Errichtung, des Bestandes und Betriebes der elektrischen Leitungsanlagen auf GST 5580 gem Pkt 1 und 2 Dienstbarkeitsvertrag 2021-02-08 für Netz Niederösterreich GmbH (FN 268133p)

***** HINWEIS *****

Eintragungen ohne Währungsbezeichnung sind Beträge in ATS.

Auszug aus dem Hauptbuch

KATASTRALGEMEINDE 30006 Großhöflein
BEZIRKSGERICHT Eisenstadt

EINLAGEZAHL 104

Letzte TZ 1147/2024

Einlage umgeschrieben gemäß Verordnung BGBl. II, 143/2012 am 07.05.2012

***** A1 *****

GST-NR	G BA (NUTZUNG)	FLÄCHE	GST-ADRESSE
3769	Landw(10)	1630	
3772	Landw(10)	1546	
3773	Landw(10)	1757	
3776	Landw(10)	1734	
3777	Landw(10)	1831	
3940	Landw(10)	1891	
3941	Landw(10)	1950	
4952/33	Wald(10)	3552	
4981	Wald(10)	3086	
5125/12	GST-Fläche	7194	
	Wald(10)	7029	
	Wald(30)	165	
5287	Wald(10)	798	
6175	Landw(10)	* 7003	
GESAMTFLÄCHE		33972	

Legende:

*: Fläche rechnerisch ermittelt

Landw(10): landwirtschaftlich genutzte Grundflächen (Äcker, Wiesen oder Weiden)

Wald(10): Wald (Wälder)

Wald(30): Wald (Forststraßen)

***** A2 *****

- 4 a 5201/1991 Urkunde 1991-03-03 Zuschreibung Gst 3772 aus EZ 1383
- 6 a 5202/1991 Urkunde 1991-03-05 Zuschreibung Gst 3773 3776 aus EZ 642,
Gst 3769 3770 aus EZ 1190
- 7 a 5203/1991 Urkunde 1991-03-05 Zuschreibung Gst 3768 aus EZ 1375
- 11 a 1057/2011 Tauschvertrag 2010-09-27 Zuschreibung Gst 3777 aus EZ 826
- 12 a gelöscht

***** B *****

- 3 ANTEIL: 1/1
Paul Nemeth
GEB: 1944-10-21 ADR: Hauptstraße 60, Großhöflein 7051
a 125/1972 Schenkungsvertrag 1971-03-01 Eigentumsrecht
b 221/2024 Einantwortungsbeschluss 2022-10-12 Eigentumsrecht
c gelöscht

***** C *****

- 3 a 1147/2024
DIENSTBARKEIT der Duldung, der Errichtung, des Bestandes
und Betriebes der elektrischen Leitungsanlagen auf GST
5125/12 gem Pkt 1 und 2 Dienstbarkeitsvertrag 2024-03-28
für Netz Niederösterreich GmbH (FN 268133p)

***** HINWEIS *****

Eintragungen ohne Währungsbezeichnung sind Beträge in ATS.

Grundbuch

29.05.2024 10:44:37

Auszug aus dem Hauptbuch

KATASTRALGEMEINDE 30006 Großhöflein
BEZIRKSGERICHT Eisenstadt

EINLAGEZAHL 115

Letzte TZ 2227/2023

Einlage umgeschrieben gemäß Verordnung BGBl. II, 143/2012 am 07.05.2012

***** A1 *****

GST-NR	G BA (NUTZUNG)	FLÄCHE	GST-ADRESSE
2199/20	G Landw(10)	* 9808	
2440	Weingärten(10)	1599	
2441	Weingärten(10)	3018	
2983	Weingärten(10)	493	
2984	Weingärten(10)	1121	
3118	Weingärten(10)	517	
3119	Weingärten(10)	1467	
3355/2	Weingärten(10)	1858	
3734/1	Weingärten(10)	128	
3734/2	Weingärten(10)	1971	
3735	Landw(10)	1263	
3973	Landw(10)	669	
3974	Landw(10)	1395	
3975	Weingärten(10)	2212	
5052	Wald(10)	2375	
5206	Wald(10)	1777	
5311/19	Wald(10)	7273	
5568	Wald(10)	1101	
5821	Wald(10)	3503	
5860/9	Wald(10)	670	
5864/1	Wald(10)	2478	
6166/6	G Gärten(10)	* 694	
6166/7	G Gärten(10)	* 713	
6242	Landw(10)	* 5479	
6566	G Landw(10)	* 4055	
6567	G Landw(10)	* 10878	
6911	G Weingärten(10)	* 117	
6964	G Weingärten(10)	* 94	
GESAMTFLÄCHE		68726	

Legende:

G: Grundstück im Grenzkataster

*: Fläche rechnerisch ermittelt

Gärten(10): Gärten (Gärten)

Landw(10): landwirtschaftlich genutzte Grundflächen (Äcker, Wiesen oder Weiden)

Wald(10): Wald (Wälder)

Weingärten(10): Weingärten (Weingärten)

***** A2 *****

- 2 a 3962/1983 Urkunde 1983-02-17 Zuschreibung Gst 3246, 3247/1, 3247/2 aus EZ 736
- 5 b 1268/1991 Anmeldebogen 1990-05-22 Zuschreibung Teilfläche(n) Gst 3951 aus EZ 3, Einbeziehung in 3735
- 13 a 432/2012 Urkunde und Tauschvertrag und Schenkungsvertrag 2011-04-18

Zuschreibung Teilfläche(n) Gst 6168 (Trennstück 28) aus EZ 268 unter Einbeziehung in Gst 6166/6 (P 393/2011)

14 a 432/2012 Urkunde und Tauschvertrag und Schenkungsvertrag 2011-04-18
Zuschreibung Teilfläche(n) Gst 6168 (Trennstück 32) aus EZ 268 unter Einbeziehung in Gst 6166/7 (P 393/2011)

15 a 432/2012 Urkunde und Tauschvertrag und Schenkungsvertrag 2011-04-18
Zuschreibung Teilfläche(n) Gst 6167/2 (Trennstück 27) aus EZ 896 unter Einbeziehung in Gst 6166/6 (P 393/2011)

16 a 432/2012 Urkunde und Tauschvertrag und Schenkungsvertrag 2011-04-18
Zuschreibung Teilfläche(n) Gst 6167/2 (Trennstück 31) aus EZ 896 unter Einbeziehung in Gst 6166/7 (P 393/2011)

17 a 432/2012 Urkunde und Tauschvertrag und Schenkungsvertrag 2011-04-18
Zuschreibung Teilfläche(n) Gst 6167/1 (Trennstück 26) aus EZ 2239 unter Einbeziehung in Gst 6166/6 (P 393/2011)

18 a 432/2012 Urkunde und Tauschvertrag und Schenkungsvertrag 2011-04-18
Zuschreibung Teilfläche(n) Gst 6167/1 (Trennstück 30) aus EZ 2239 unter Einbeziehung in Gst 6166/7 (P 393/2011)

***** B *****

1 ANTEIL: 1/1

Dipl.-Ing. Johannes Ehn

GEB: 1968-01-05 ADR: Hauptstr. 63, Großhöflein 7051

b 1607/2003 Schenkungsvertrag 2002-08-14 Eigentumsrecht

***** C *****

2 a 2227/2023

DIENSTBARKEIT der Duldung, der Errichtung, des Bestandes und Betriebes der elektrischen Leitungsanlagen auf GST 5568 gem Pkt 1 und 2 Dienstbarkeitsvertrag 2023-06-06 für Netz Niederösterreich GmbH (FN 268133p)

***** HINWEIS *****

Eintragungen ohne Währungsbezeichnung sind Beträge in ATS.

Auszug aus dem Hauptbuch

KATASTRALGEMEINDE 30006 Großhöflein
BEZIRKSGERICHT Eisenstadt

EINLAGEZAHL 117

Letzte TZ 569/2022

Einlage umgeschrieben gemäß Verordnung BGBl. II, 143/2012 am 07.05.2012

***** A1 *****

GST-NR	G BA (NUTZUNG)	FLÄCHE	GST-ADRESSE
131	GST-Fläche	92	
	Bauf. (10)	91	
	Bauf. (20)	1	Hauptstraße 78 Hauptstraße 76
132/2	GST-Fläche	105	
	Bauf. (10)	102	
	Bauf. (20)	3	
132/6	Gärten (10)	86	
2436	Weingärten (10)	1504	
2437	Weingärten (10)	3093	
2548/1	Landw (10)	1785	
2548/4	GST-Fläche	2088	
	Weingärten (10)	2049	
	Sonst (10)	39	
2976	Weingärten (10)	1724	
2977	Weingärten (10)	1077	
2978	Weingärten (10)	612	
2979	Weingärten (10)	618	
2980	Weingärten (10)	996	
3731	Weingärten (10)	1339	
3732	Weingärten (10)	1708	
3733	Weingärten (10)	421	
3979/1	Gärten (10)	688	
3979/2	G Sonst (30)	*	36
3981	Weingärten (10)	1132	
3982	Weingärten (10)	1926	
4864/8	Wald (10)	1052	
4865/8	Wald (10)	2327	
5054	Wald (10)	2362	
5204	Wald (10)	1741	
5569	Wald (10)	1144	
5819	Wald (10)	3600	
5864/6	Wald (10)	7193	
6181	Weingärten (10)	*	2246
6182	Weingärten (10)	*	1064
6245	Landw (10)	*	5102
6486	Weingärten (10)	*	3506
6603	G Landw (10)	*	8722
6967	G Weingärten (10)	*	160
GESAMTFLÄCHE		61249	

Legende:

G: Grundstück im Grenzkataster

*: Fläche rechnerisch ermittelt
Bauf.(10): Bauflächen (Gebäude)
Bauf.(20): Bauflächen (Gebäudenebenenflächen)
Gärten(10): Gärten (Gärten)
Landw(10): landwirtschaftlich genutzte Grundflächen (Äcker, Wiesen oder Weiden)
Sonst(10): Sonstige (Straßenverkehrsanlagen)
Sonst(30): Sonstige (Verkehrsrandflächen)
Wald(10): Wald (Wälder)
Weingärten(10): Weingärten (Weingärten)

***** A2 *****

- 1 a 2120/1931 1536/1991 Unabtrennbares Anteilsrecht Gst 131 am gemeinsamen Hof Gst 132/1 in EZ 569
- 6 b 1269/1991 Anmeldungsbogen 1990-05-22 Zuschreibung Teilfläche(n) Gst 3951 aus EZ 3, Einbeziehung in 3731
- 8 a 2108/1993 Urkunde 1992-11-16 Zuschreibung Gst 2976 aus EZ 722, Gst 6967 aus EZ 494
- 12 a gelöscht

***** B *****

- 3 ANTEIL: 1/1
Hermann Fink
GEB: 1953-03-01 ADR: Hauptstr. 78, Großhöflein 7051
a 6954/1987 Übergabsvertrag 1986-04-19 Eigentumsrecht

***** C *****

- 11 a 8498/1994 5334/2021
DIENSTBARKEIT der Gasleitung gem P 1 und 2
Dienstbarkeitsvertrag 1994-09-22 ob Gst 6603 für Netz
Burgenland GmbH (FN 128458i)
- 12 a 569/2022
DIENSTBARKEIT der Duldung, der Errichtung, des Bestandes
und Betriebes der elektrischen Leitungsanlagen auf GST 5569
gem Pkt 1 und 2 Dienstbarkeitsvertrag 2022-01-27 für
Netz Niederösterreich GmbH (FN 268133p)

***** HINWEIS *****

Eintragungen ohne Währungsbezeichnung sind Beträge in ATS.

Auszug aus dem Hauptbuch

KATASTRALGEMEINDE 30006 Großhöflein
BEZIRKSGERICHT Eisenstadt

EINLAGEZAHL 120

Letzte TZ 1147/2024

Einlage umgeschrieben gemäß Verordnung BGBl. II, 143/2012 am 07.05.2012

***** A1 *****

GST-NR	G BA (NUTZUNG)	FLÄCHE	GST-ADRESSE
118/7	GST-Fläche	1690	
	Bauf. (10)	974	
	Bauf. (20)	716	Hauptstraße 60
2238	Landw (10)	1177	
2457	Landw (10)	1544	
2460	Landw (10)	3118	
2461	Landw (10)	3003	
2462	Landw (10)	1655	
2463	Landw (10)	1527	
2464	Landw (10)	2949	
2963	Landw (10)	1573	
2974	Landw (10)	620	
3142	Landw (10)	1165	
3143	Landw (10)	2755	
3270	Landw (10)	424	
3271/2	Landw (10)	1780	
3486	Landw (10)	2081	
3487	Landw (10)	1205	
3992	Landw (10)	529	
3993	Landw (10)	1151	
3994	Landw (10)	2368	
4198/1	Landw (10)	606	
4198/2	Landw (10)	1843	
4215/1	G Landw (10)	* 682	
4215/3	G Sonst (10)	* 151	
4215/4	G Landw (10)	* 736	
4215/5	G Landw (10)	* 778	
4864/12	Wald (10)	261	
4865/12	Wald (10)	3369	
5059	Wald (10)	2350	
5135/9	Wald (10)	7194	
5199	Wald (10)	1633	
5574	Wald (10)	1083	
5814	Wald (10)	3748	
6238	Landw (10)	* 5086	
6239	Landw (10)	* 5734	
6502	Landw (10)	* 20889	
6740	G Landw (10)	* 467	
6902	G Landw (10)	* 406	
6903	G Landw (10)	* 206	
GESAMTFLÄCHE		89536	

Legende:

G: Grundstück im Grenzkataster
*: Fläche rechnerisch ermittelt
Bauf.(10): Bauflächen (Gebäude)
Bauf.(20): Bauflächen (Gebäudenebenenflächen)
Landw(10): landwirtschaftlich genutzte Grundflächen (Äcker, Wiesen oder Weiden)
Sonst(10): Sonstige (Straßenverkehrsanlagen)
Wald(10): Wald (Wälder)

***** A2 *****

- 5 a 4474/1990 Urkunde 1990-01-16 Zuschreibung Gst 2457 2460 aus EZ 1572
- 6 b 1270/1991 Anmeldungsbogen 1990-05-22 Zuschreibung Teilfläche(n) Gst 175
aus EZ 3, Einbeziehung in 3486
- 7 a 1538/1991 Anmeldungsbogen 1990-12-03 Zuschreibung Gst Gst 118/1
aus EZ 542, Gst 115, 118/2 118/3 118/5 118/6 aus EZ 126,
Einbeziehung in Gst 118/7
b gelöscht
- 9 a 5396/2009 P 280/2009, Teilung Gst 4215 in 4215/1 4215/2 4215/3 4215/4
4215/5
- 11 a gelöscht

***** B *****

- 3 ANTEIL: 1/1
Paul Nemeth
GEB: 1944-10-21 ADR: Hauptstraße 60, Großhöflein 7051
a 7940/1973 Übergabsvertrag 1973-02-22 Eigentumsrecht
b 221/2024 Einantwortungsbeschluss 2022-10-12 Eigentumsrecht
c gelöscht

***** C *****

- 1 a 967/1985
DIENSTBARKEIT der Transformatorstation und der elektrischen
Leitung gem Pkt 1 Dienstbarkeitsvertrag 1984-10-10 über Gst
4864/12 für Energie Burgenland AG (FN 126805d)
b gelöscht
- 2 a 6915/1989
DIENSTBARKEIT der elektrischen Leitung gem Pkt 1
Dienstbarkeitsvertrag 1989-10-23 über Gst 4864/12 für
Energie Burgenland AG (FN 126805d)
b gelöscht
- 5 a 1504/2010
DIENSTBARKEIT des Gehens und Fahrens sowie der
Errichtung, des Bestandes und Betriebes aller Ver- und
Entsorgungsleitungen über Gst 4215/3 gem Pkt. II
Dienstbarkeitsverrag 2010-03-11 für Gst 4215/2
- 6 a 1147/2024
DIENSTBARKEIT der Duldung, der Errichtung, des Bestandes
und Betriebes der elektrischen Leitungsanlagen auf GST 5574
gem Pkt 1 und 2 Dienstbarkeitsvertrag 2024-03-28 für
Netz Niederösterreich GmbH (FN 268133p)

***** HINWEIS *****

Eintragungen ohne Währungsbezeichnung sind Beträge in ATS.

Auszug aus dem Hauptbuch

KATASTRALGEMEINDE 30006 Großhöflein
BEZIRKSGERICHT Eisenstadt

EINLAGEZAHL 124

Letzte TZ 1899/2021

Einlage umgeschrieben gemäß Verordnung BGBl. II, 143/2012 am 07.05.2012

***** A1 *****

GST-NR	G BA (NUTZUNG)	FLÄCHE	GST-ADRESSE
119	GST-Fläche	550	
	Bauf. (10)	378	
	Bauf. (20)	172	Hauptstraße 62
120	Gärten(10)	328	
2351	GST-Fläche	3712	
	Landw(10)	2815	
	Weingärten(10)	897	
2352	Landw(10)	1427	
2968	Landw(10)	818	
3682	Landw(10)	578	
3683/1	Landw(10)	1056	
3683/2	Landw(10)	1201	
4006/1	Landw(10)	915	
4006/2	Landw(10)	725	
4007/2	Landw(10)	2782	
5063	Wald(10)	2252	
5135/11	Wald(10)	7193	
5195	Wald(10)	1579	
5325/3	Wald(10)	3341	
5578	Wald(10)	1140	
5810	Wald(10)	3899	
6491	Landw(10)	*	6845
6684	G Landw(10)	*	12428
6971	G Landw(10)	*	84
GESAMTFLÄCHE		52853	

Legende:

G: Grundstück im Grenzkataster

*: Fläche rechnerisch ermittelt

Bauf.(10): Bauflächen (Gebäude)

Bauf.(20): Bauflächen (Gebäudenebenflächen)

Gärten(10): Gärten (Gärten)

Landw(10): landwirtschaftlich genutzte Grundflächen (Äcker, Wiesen oder Weiden)

Wald(10): Wald (Wälder)

Weingärten(10): Weingärten (Weingärten)

***** A2 *****

2 a 1499/1984 Urkunde 1982-09-14 Zuschreibung Gst 6971 aus EZ 6

4 a 1272/1991 Anmeldebogen 1990-05-22 Zuschreibung Teilfläche(n) Gst
3951 aus EZ 3, Einbeziehung in 4007/2

6 a 5128/1992 Urkunde 1992-02-27 Zuschreibung Gst 3682 3683/1 3683/2
aus EZ 126

7 a gelöscht

***** B *****

1 ANTEIL: 1/1

Paula Vlasitz geb. Lehner

GEB: 1942-02-25 ADR: Hauptstr. 62 7051

a 3616/1966 Einantwortungsurkunde 1965-11-15 Eigentumsrecht

b 5180/1966 Übergabsvertrag 1965-09-16 Eigentumsrecht

c 5118/1966 Zusammenziehung der Anteile

e 1499/1984 Berichtigung des Grundbuches gem § 136 GBG

f 1499/1984 Geburtsdatum

***** C *****

1 a 5180/1966

WOHNUNGSRECHT gem Pkt Dritzens Übergabsvertrag 1965-09-16
für Maria Lehner geb. Leeb

2 a 5180/1966

AUSGEDINGE gem Pkt Dritzens Übergabsvertrag 1965-09-16 für
Maria Lehner geb. Leeb

5 a 1899/2021

DIENSTBARKEIT der Duldung, der Errichtung, des Bestandes
und Betriebes der elektrischen Leitungsanlagen auf Gst 5578
gem Pkt 1 und 2 Dienstbarkeitsvertrag 2021-03-31 für
Netz Niederösterreich GmbH (FN 268133p)

***** HINWEIS *****

Eintragungen ohne Währungsbezeichnung sind Beträge in ATS.

Auszug aus dem Hauptbuch

KATASTRALGEMEINDE 30006 Großhöflein
BEZIRKSGERICHT Eisenstadt

EINLAGEZAHL 126

Letzte TZ 1147/2024

Einlage umgeschrieben gemäß Verordnung BGBl. II, 143/2012 am 07.05.2012

***** A1 *****

GST-NR	G BA (NUTZUNG)	FLÄCHE	GST-ADRESSE
2239	Landw(10)	1217	
2966	Landw(10)	771	
2971	Landw(10)	1399	
3140	Landw(10)	1342	
3141	Landw(10)	560	
3272	Landw(10)	1856	
3273	Landw(10)	374	
3443/1	Landw(10)	202	
3443/2	Landw(10)	634	
3443/3	Landw(10)	188	
3443/4	Landw(10)	656	
3527	Landw(10)	1365	
4008	Landw(10)	1307	
4009/1	Landw(10)	885	
4009/2	Landw(10)	672	
4010	Landw(10)	406	
4011	Landw(10)	626	
4012	Landw(10)	593	
5064	Wald(10)	2229	
5099	Wald(10)	1305	
5162	Wald(10)	838	
5194	Wald(10)	1561	
5316/14	Wald(10)	7193	
5579	Wald(10)	1133	
5672	Wald(10)	3841	
5713	Wald(10)	4481	
5809	Wald(10)	3863	
6578	G Landw(10)	* 20124	
6777/2	G Landw(10)	* 300	
GESAMTFLÄCHE		61921	

Legende:

G: Grundstück im Grenzkataster

*: Fläche rechnerisch ermittelt

Landw(10): landwirtschaftlich genutzte Grundflächen (Äcker, Wiesen oder Weiden)

Wald(10): Wald (Wälder)

***** A2 *****

- 4 a 5078/1990 Urkunde 1990-04-04 Zuschreibung Gst 3443/1 3443/2 3443/3
3443/4 3444/1 3444/2 aus EZ 677
- 6 a 1273/1991 Anmeldebogen 1990-05-22 Zuschreibung Teilfläche(n) Gst
3951 aus EZ 3, Einbeziehung in 4008
- 9 a 5128/1992 Urkunde 1992-02-27 Zuschreibung Gst 3272 3273 aus EZ 124
- 11 a 3768/2014 BEV 588/2013/30 Änderung hins Gst 6777/2

13 a gelöscht

***** B *****

3 ANTEIL: 1/1

Paul Nemeth

GEB: 1944-10-21 ADR: Hauptstraße 60, Großhöflein 7051

a 1578/1967 Schenkungsvertrag 1966-02-14 Eigentumsrecht

b 221/2024 Einantwortungsbeschluss 2022-10-12 Eigentumsrecht

c gelöscht

***** C *****

3 a 1147/2024

DIENSTBARKEIT der Duldung, der Errichtung, des Bestandes

und Betriebes der elektrischen Leitungsanlagen auf GST 5579

gem Pkt 1 und 2 Dienstbarkeitsvertrag 2024-03-28 für

Netz Niederösterreich GmbH (FN 268133p)

***** HINWEIS *****

Eintragungen ohne Währungsbezeichnung sind Beträge in ATS.

Auszug aus dem Hauptbuch

KATASTRALGEMEINDE 30006 Großhöflein
BEZIRKSGERICHT Eisenstadt

EINLAGEZAHL 137

Letzte TZ 596/2021

Einlage umgeschrieben gemäß Verordnung BGBl. II, 143/2012 am 07.05.2012

***** A1 *****

GST-NR	G BA (NUTZUNG)	FLÄCHE	GST-ADRESSE
4083/2	Landw(10)	387	
4084	Landw(10)	2001	
4094	G Landw(10)	* 291	
4952/40	Wald(10)	3622	
4989	Wald(10)	2982	
5279	Wald(10)	885	
5316/11	Wald(10)	7193	
5603	Wald(10)	1575	
5784	Wald(10)	4593	
GESAMTFLÄCHE		23529	

Legende:

G: Grundstück im Grenzkataster

*: Fläche rechnerisch ermittelt

Landw(10): landwirtschaftlich genutzte Grundflächen (Äcker, Wiesen oder Weiden)

Wald(10): Wald (Wälder)

***** A2 *****

15 a 20440/2012 Zuschreibung Gst 4989 5279 5316/11 aus EZ 785

17 b gelöscht

***** B *****

1 ANTEIL: 1/1

Bernhard Kaiser

GEB: 1972-09-18 ADR: Hauptstraße 127, Großhöflein 7051

f 20440/2012 Einantwortungsbeschluss 2012-04-06 Eigentumsrecht

***** C *****

1 a 596/2021

Dienstbarkeit der Duldung, der Errichtung, des Bestandes
und Betriebes der elektrischen Leitungsanlagen auf GST 5603
gem Pkt 1 und 2 Dienstbarkeitsvertrag 2021-02-08 für
Netz Niederösterreich GmbH (FN 268133p)

***** HINWEIS *****

Eintragungen ohne Währungsbezeichnung sind Beträge in ATS.



Auszug aus dem Hauptbuch

KATASTRALGEMEINDE 30006 Großhöflein
BEZIRKSGERICHT Eisenstadt

EINLAGEZAHL 142

Letzte TZ 2290/2021

Einlage umgeschrieben gemäß Verordnung BGBl. II, 143/2012 am 07.05.2012

***** A1 *****

GST-NR	G BA (NUTZUNG)	FLÄCHE	GST-ADRESSE
570	Landw(10)	3560	
4952/15	Wald(10)	3174	
5081	Wald(10)	1929	
5125/17	Wald(10)	6867	
5135/14	Wald(10)	207	
5177	Wald(10)	1190	
5594	Wald(10)	1449	
5791	Wald(10)	4420	
GESAMTFLÄCHE		22796	

Legende:

Landw(10): landwirtschaftlich genutzte Grundflächen (Äcker, Wiesen oder Weiden)

Wald(10): Wald (Wälder)

***** A2 *****

2 c gelöscht

***** B *****

1 ANTEIL: 1/1

Rainer Ehn

GEB: 1971-01-25 ADR: Emmerich Unger-G. 10, St. Margarethen 7062

f 5841/2005 Einantwortungsurkunde 2004-11-22 Eigentumsrecht

***** C *****

3 a 2290/2021

DIENSTBARKEIT der Duldung, der Errichtung, des Bestandes
und Betriebes der elektrischen Leitungsanlagen auf Gst 5594
gem Pkt 1 und 2 Dienstbarkeitsvertrag 2021-05-10 für
Netz Niederösterreich GmbH (FN 268133p)

***** HINWEIS *****

Eintragungen ohne Währungsbezeichnung sind Beträge in ATS.



Auszug aus dem Hauptbuch

KATASTRALGEMEINDE 30006 Großhöflein
BEZIRKSGERICHT Eisenstadt

EINLAGEZAHL 174

Letzte TZ 605/2021

Einlage umgeschrieben gemäß Verordnung BGBl. II, 143/2012 am 07.05.2012

***** A1 *****

GST-NR	G BA (NUTZUNG)	FLÄCHE	GST-ADRESSE
5083	Wald(10)	1822	
5175	Wald(10)	1155	
5331/1	Wald(10)	584	
5332/2	Wald(10)	536	
5333	Wald(10)	583	
5602	Wald(10)	1557	
5785	Wald(10)	4593	
GESAMTFLÄCHE		10830	

Legende:

Wald(10): Wald (Wälder)

***** A2 *****

***** B *****

1 ANTEIL: 1/1

Theresia Adler geb. Kornholz

GEB: 1935 ADR: Meisterg. 1 7051

a 7838/1974 Schenkungsvertrag 1974-10-23 Eigentumsrecht

***** C *****

1 a 605/2021

DIENSTBARKEIT der Duldung, der Errichtung, des Bestandes
und Betriebes der elektrischen Leitungsanlagen auf GST 5602
gem Pkt 1 und 2 Dienstbarkeitsvertrag 2021-02-08 für
Netz Niederösterreich GmbH (FN 268133p)

***** HINWEIS *****

Eintragungen ohne Währungsbezeichnung sind Beträge in ATS.

Auszug aus dem Hauptbuch

KATASTRALGEMEINDE 30006 Großhöflein
BEZIRKSGERICHT Eisenstadt

EINLAGEZAHL 213

Letzte TZ 3455/2021

Einlage umgeschrieben gemäß Verordnung BGBl. II, 143/2012 am 07.05.2012

***** A1 *****

GST-NR	G BA (NUTZUNG)	FLÄCHE	GST-ADRESSE
4146	Weingärten(10)	1915	
4431/101	G Landw(30)	* 701	
4952/21	Wald(10)	3829	
5050	Wald(10)	2437	
5208	Wald(10)	1791	
5327/4	Wald(10)	3693	
5565	Wald(10)	1056	
5823	Wald(10)	3435	
5864/5	Wald(10)	7193	
GESAMTFLÄCHE		26050	

Legende:

G: Grundstück im Grenzkataster

*: Fläche rechnerisch ermittelt

Landw(30): landwirtschaftlich genutzte Grundflächen (Verbuschte Flächen)

Wald(10): Wald (Wälder)

Weingärten(10): Weingärten (Weingärten)

***** A2 *****

2 a 5507/2005 Schenkungsvertrag 2005-04-04 Zuschreibung Gst 5327/4 aus EZ
720, 4952/21 5864/5 aus EZ 185

3 a 1518/2009 Schenkungsvertrag 2090-03-09 Zuschreibung Gst 5050 5208 **5565**
5823 aus EZ 38

4 a 336/2010 Schenkungsvertrag 2009-12-17 Zuschreibung Gst 4431/101
aus EZ 1794

***** B *****

1 ANTEIL: 1/1

Josef Bischof

GEB: 1950-04-09 ADR: Wienerstr. 20, Großhöflein 7051

b 3205/1998 Schenkungsvertrag 1997-12-02 Eigentumsrecht

***** C *****

1 a 3455/2021

DIENSTBARKEIT der Duldung, der Errichtung, des Bestandes
und Betriebes der elektrischen Leitungsanlagen auf Gst **5565**
gem Pkt 1 und 2 Dienstbarkeitsvertrag 2021-07-27 für
Netz Niederösterreich GmbH (FN 268133p)

***** HINWEIS *****

Eintragungen ohne Währungsbezeichnung sind Beträge in ATS.

Auszug aus dem Hauptbuch

KATASTRALGEMEINDE 30006 Großhöflein
BEZIRKSGERICHT Eisenstadt

EINLAGEZAHL 222

Letzte TZ 1895/2021

Einlage umgeschrieben gemäß Verordnung BGBl. II, 143/2012 am 07.05.2012

***** A1 *****

GST-NR	G BA (NUTZUNG)	FLÄCHE	GST-ADRESSE
336/2	G GST-Fläche	* 761	
	Bauf. (10)	615	
	Bauf. (20)	146	
2580/1	Landw (10)	1984	
2580/2	Weingärten (10)	1908	
2581/1	Landw (10)	2295	
2581/2	Weingärten (10)	2031	
2582/1	Landw (10)	2051	
2582/2	G Weingärten (10)	* 2057	
2583/1	Landw (10)	2155	
2583/2	Weingärten (10)	2004	
2584/1	Landw (10)	2051	
2584/2	G Weingärten (10)	* 2023	
2588/1	Weingärten (10)	2169	
2588/2	Weingärten (10)	1879	
2589/1	Weingärten (10)	2241	
2589/2	Weingärten (10)	1972	
2590/1	Weingärten (10)	2295	
2590/2	Weingärten (10)	1926	
2937	Weingärten (10)	1447	
2938	Weingärten (10)	1323	
2989	Landw (10)	658	
2990	Landw (10)	462	
2993/2	Landw (10)	1090	
2994	Landw (10)	1175	
2997	Landw (10)	1131	
2998	Landw (10)	1169	
2999	Landw (10)	465	
3000	Landw (10)	471	
3001	Landw (10)	1219	
3002	Landw (10)	230	
3003	Landw (10)	957	
3004	Landw (10)	451	
3005	Landw (10)	468	
3006	Landw (10)	1237	
3007	Landw (10)	1144	
3008	Landw (10)	444	
4017	Weingärten (10)	2920	
4019	Landw (10)	1503	
4020	Landw (10)	410	
4021	Landw (10)	601	
4022/1	Landw (10)	684	

4022/2	Landw(10)		1150	
4024	Weingärten(10)		6061	
4026/1	Weingärten(10)		1590	
4026/2	Weingärten(10)		1611	
4031	Weingärten(10)		2853	
4431/79	G Landw(30)	*	748	
4431/82	G Landw(30)	*	749	
4983	Wald(10)		6093	
5067	Wald(10)		4309	
5130/20	Wald(10)		7193	
5130/21	Wald(10)		7194	
5191	Wald(10)		3018	
5285	Wald(10)		1604	
5457	Wald(10)		611	
5458/1	Wald(10)		165	
5458/3	GST-Fläche		556	
	Wald(10)		546	
	Wald(30)		10	
5458/4	Wald(10)		171	
5582	Wald(10)		2356	
5622	Wald(10)		3381	
5765	Wald(10)		8211	
5766	Wald(10)		4021	
5767	Wald(10)		4021	
5805	Wald(10)		4086	
5806	Wald(10)		4043	
6165/6	G Gärten(10)	*	836	Wiesengasse 7
6790	G Landw(10)	*	5225	
6952	G Landw(10)	*	91	
6953	G Landw(10)	*	99	
6954	G Landw(10)	*	89	
6955	G Landw(10)	*	100	
6956	G Landw(10)	*	110	
6957	G Landw(10)	*	84	
6958	G Landw(10)	*	97	
6959	G Landw(10)	*	93	
6960	G Landw(10)	*	101	
GESAMTFLÄCHE			138181	

Legende:

G: Grundstück im Grenzkataster

*: Fläche rechnerisch ermittelt

Bauf.(10): Bauflächen (Gebäude)

Bauf.(20): Bauflächen (Gebäudenebenflächen)

Gärten(10): Gärten (Gärten)

Landw(10): landwirtschaftlich genutzte Grundflächen (Äcker, Wiesen oder Weiden)

Landw(30): landwirtschaftlich genutzte Grundflächen (Verbuschte Flächen)

Wald(10): Wald (Wälder)

Wald(30): Wald (Forststraßen)

Weingärten(10): Weingärten (Weingärten)

***** A2 *****

10 a 2869/1989 Kaufvertrag 1988-11-10 Zuschreibung Gst 6790 aus EZ 484

11 a 5049/1989 Kaufvertrag 1989-05-10 Zuschreibung Gst 2994 2995 aus EZ 439

12 a 6330/1989 Schenkungsvertrag 1989-04-04 Zuschreibung Gst 2993/2 6959 aus EZ 1128

13 a 6331/1989 Schenkungsvertrag 1989-04-04 Zuschreibung Gst 2937 aus EZ 27 und Gst 2938 aus EZ 1094

14 a 4522/1990 Urkunde 1990-03-09 Zuschreibung Gst 2989 2990 2991 6960 aus EZ 1353

17 a 5063/1991 Urkunde 1991-04-23 Zuschreibung Gst 2583/1 aus EZ 1579,

Gst 2582/1 aus EZ 745

- 18 a 5064/1991 Urkunde 1991-04-23 Zuschreibung Gst 2584/1 aus EZ 479
- 20 a 5129/1992 Urkunde 1992-03-12 Zuschreibung Gst 2997 6957 aus EZ 702
- 21 a 5595/1992 Kaufvertrag 1992-02-27 Zuschreibung Gst 5130/20 5130/21
aus EZ 217
- 22 a 1776/1996 Urkunde 1995-12-11 Zuschreibung Gst 4026/1 aus EZ 745,
Gst 4026/2 aus EZ 1579
- 23 a 2985/1997 Kaufvertrag 1997-01-16 Zuschreibung Gst 6958 aus EZ 439,
4431/79 aus EZ 1784
- 24 a 6958/1997 Kaufvertrag 1997-07-23 Zuschreibung Gst 4983 5285 5622 5765
aus EZ 217
- b 6958/1997 Kaufvertrag 1997-07-23 Zuschreibung Gst 4431/82 aus EZ 1786
- 27 a 1998/2000 Urkunde 2000-03-08 Zuschreibung Gst 3007 3008 3390 aus EZ 49,
Gst 6952 aus EZ 1771
- 29 a 1999/2000 Urkunde 2000-03-08 Zuschreibung Gst 6956 aus EZ 1393,
Gst 2998 2999 aus EZ 1338
- 30 a 2000/2000 Urkunde 2000-03-08 Zuschreibung Gst 3005 3006 6953
aus EZ 1317
- 31 a 2001/2000 Urkunde 2000-03-08 Zuschreibung Gst 3000 3001 3002 3003 3004
6954 6955 aus EZ 1863
- 32 a 606/2003 Kaufvertrag 2002-12-13 Zuschreibung Gst 6165/6 aus EZ 1971
- 33 a 2475/2006 Urkunde 2006-02-01 Zuschreibung Gst 5767 aus EZ 677, Gst 5766
aus EZ 679
- 34 a 5868/2009 Kaufvertrag 2009-10-15 Zuschreibung Gst 5457 5458/1 5458/3
5458/4 aus EZ 1508
- 35 a 1366/2010 Kaufvertrag 2009-12-10 Zuschreibung Gst 336/2 aus EZ 1596
- 36 a 2329/2015 Flurbereinigungsübereinkommen 2015-06-05 Zuschreibung Gst
4031 aus EZ 129
- 37 a 265/2021 Kaufvertrag 2020-12-03 Zuschreibung Gst 2588/1 2588/2 2589/1
2589/2 2590/1 2590/2 aus EZ 1712

***** B *****

2 ANTEIL: 1/2

Johann Hartmann

GEB: 1951-10-15 ADR: Blumeng. 4, Großhöflein 7051

a 2109/1988 Schenkungsvertrag 1987-11-27 Eigentumsrecht

3 ANTEIL: 1/2

Emma Hartmann geb. Ondrag

GEB: 1952-06-07 ADR: Blumeng. 4, Großhöflein 7051

a 2109/1988 Schenkungsvertrag 1987-11-27 Eigentumsrecht

***** C *****

2 a 1895/2021

DIENSTBARKEIT der Duldung, der Errichtung, des Bestandes
und Betriebes der elektrischen Leitungsanlagen auf Gst 5582
5622 gem Pkt 1 und 2 Dienstbarkeitsvertrag 2021-03-31 für
Netz Niederösterreich GmbH (FN 268133p)

***** HINWEIS *****

Eintragungen ohne Währungsbezeichnung sind Beträge in ATS.



Auszug aus dem Hauptbuch

KATASTRALGEMEINDE 30006 Großhöflein
BEZIRKSGERICHT Eisenstadt

EINLAGEZAHL 332

Letzte TZ 2573/2021

Einlage umgeschrieben gemäß Verordnung BGBl. II, 143/2012 am 07.05.2012

***** A1 *****

GST-NR	G BA (NUTZUNG)	FLÄCHE	GST-ADRESSE
5172	Wald(10)	1079	
5620	Wald(10)	1561	
5826	Wald(10)	3313	
GESAMTFLÄCHE		5953	

Legende:

Wald(10): Wald (Wälder)

***** A2 *****

2 a 3029/2001 Urkunde 2001-04-26 Zuschreibung Gst 5172 aus EZ 677, 5826 aus EZ 415

***** B *****

3 ANTEIL: 1/1

Josef Schmoll

GEB: 1957-05-08 ADR: Wiener Str. 63, Müllendorf 7052

a 3896/1991 Schenkungsvertrag 1989-12-11 Eigentumsrecht

***** C *****

1 a 2573/2021

DIENSTBARKEIT der Duldung, der Errichtung, des Bestandes und Betriebes der elektrischen Leitungsanlagen auf Gst 5620 gem Pkt 1 und 2 Dienstbarkeitsvertrag 2021-05-20 für Netz Niederösterreich GmbH (FN 268133p)

***** HINWEIS *****

Eintragungen ohne Währungsbezeichnung sind Beträge in ATS.

Auszug aus dem Hauptbuch

KATASTRALGEMEINDE 30006 Großhöflein
BEZIRKSGERICHT Eisenstadt

EINLAGEZAHL 367

Letzte TZ 4000/2021

Einlage umgeschrieben gemäß Verordnung BGBl. II, 143/2012 am 07.05.2012

***** A1 *****

GST-NR	G BA (NUTZUNG)	FLÄCHE	GST-ADRESSE
623	GST-Fläche	2187	
	Landw(10)	2166	
	Sonst(10)	21	
624/1	GST-Fläche	124	
	Bauf.(10)	96	
	Bauf.(20)	28	
624/2	Landw(10)	2023	
2218	Landw(10)	1316	
5070	Wald(10)	2116	
5189	Wald(10)	1406	
5585	Wald(10)	1219	
5803	Wald(10)	4104	
6058	GST-Fläche	*	259
	Bauf.(10)		136
	Bauf.(20)		123
6665	G Landw(10)	*	11834
	GESAMTFLÄCHE		26588

Legende:

G: Grundstück im Grenzkataster

*: Fläche rechnerisch ermittelt

Bauf.(10): Bauflächen (Gebäude)

Bauf.(20): Bauflächen (Gebäudenebenflächen)

Landw(10): landwirtschaftlich genutzte Grundflächen (Äcker, Wiesen oder Weiden)

Sonst(10): Sonstige (Straßenverkehrsanlagen)

Wald(10): Wald (Wälder)

***** A2 *****

3 a gelöscht

***** B *****

2 ANTEIL: 1/1

Ing. Hermine Schlag

GEB: 1951-10-25 ADR: Weinberggasse 29, Großhöflein 7051

a 987/2017 Übergabsvertrag 2017-01-16 Eigentumsrecht

***** C *****

1 a 5561/1961 1984/1980

DIENSTBARKEIT der elektrischen Leitung gem Pkt 1

Übereinkommen 1961-06-02 über Gst 6665 für Energie

Burgenland AG (FN 126805d)

b 362/1973 Übertragung der vorangehenden Eintragung(en) aus

EZ 683

c gelöscht

2 a 4000/2021

DIENSTBARKEIT der Duldung, der Errichtung, des Bestandes

und Betriebes der elektrischen Leitungsanlagen auf GST 5585
gem Pkt 1 und 2 Dienstbarkeitsvertrag 2021-09-06 für
Netz Niederösterreich GmbH (FN 268133p)

***** HINWEIS *****
Eintragungen ohne Währungsbezeichnung sind Beträge in ATS.

Auszug aus dem Hauptbuch

KATASTRALGEMEINDE 30006 Großhöflein
BEZIRKSGERICHT Eisenstadt

EINLAGEZAHL 378

Letzte TZ 4352/2021

Einlage umgeschrieben gemäß Verordnung BGBl. II, 143/2012 am 07.05.2012

***** A1 *****

GST-NR	G BA (NUTZUNG)	FLÄCHE	GST-ADRESSE
5094	Wald(10)	1475	
5095	Wald(10)	704	
5130/2	Wald(10)	7193	
5165	Wald(10)	453	
5167	Wald(10)	712	
5455/1	Wald(10)	736	
5455/3	Wald(10)	170	
5456	Wald(10)	640	
5667	Wald(10)	4082	
5668	Wald(10)	1885	
5702/3	Wald(10)	3597	
5708	Wald(10)	4215	
5709	Wald(10)	2122	
GESAMTFLÄCHE		27984	

Legende:

Wald(10): Wald (Wälder)

***** A2 *****

4 a 4155/2015 Kaufvertrag 2015-03-19 Zuschreibung Gst 5455/1 5455/3 5456
aus EZ 159 und Gst 5095 5165 5668 5709 aus EZ 1559

***** B *****

3 ANTEIL: 1/2

Paul Stiller

GEB: 1969-07-24 ADR: Wiener Str. 1a, Großhöflein 7051

a 3055/2009 Kaufvertrag 2007-01-26 Eigentumsrecht

4 ANTEIL: 1/2

Christine Stiller

GEB: 1970-12-20 ADR: Wiener Str. 1a, Großhöflein 7051

a 3055/2009 Kaufvertrag 2007-01-26 Eigentumsrecht

***** C *****

1 a 4352/2021

DIENSTBARKEIT der Duldung, der Errichtung, des Bestandes
und Betriebes der elektrischen Leitungsanlagen auf GST
5130/2 gem Pkt 1 und 2 Dienstbarkeitsvertrag 2021-09-27 für
Netz Niederösterreich GmbH (FN 268133p)

***** HINWEIS *****

Eintragungen ohne Währungsbezeichnung sind Beträge in ATS.

Auszug aus dem Hauptbuch

KATASTRALGEMEINDE 30006 Großhöflein
BEZIRKSGERICHT Eisenstadt

EINLAGEZAHL 386

Letzte TZ 896/2023

Einlage umgeschrieben gemäß Verordnung BGBl. II, 143/2012 am 07.05.2012

***** A1 *****

GST-NR	G BA (NUTZUNG)	FLÄCHE	GST-ADRESSE
121	Gärten(10)	439	
122	GST-Fläche	597	
	Bauf.(10)	294	
	Gärten(10)	303	Hauptstraße 64
5062	Wald(10)	2246	
5196	Wald(10)	1579	
5577	Wald(10)	1050	
5811	Wald(10)	3841	
	GESAMTFLÄCHE	9752	

Legende:

Bauf.(10): Bauflächen (Gebäude)

Gärten(10): Gärten (Gärten)

Wald(10): Wald (Wälder)

***** A2 *****

2 a gelöscht

***** B *****

3 ANTEIL: 1/1

Gertrude Wukowitsch geb. Leberl

GEB: 1948-01-03 ADR: Hauptstr. 64 7051

a 5531/1982 Kaufvertrag 1982-02-23 Eigentumsrecht

b 482/1986 IM RANG 5138/1985 Schenkungsvertrag 1985-07-05 Eigentumsrecht

c 482/1986 Zusammenziehung der Anteile

***** C *****

3 a 4141/1974

WOHNUNGSRECHT gem Pkt Erstens

Dienstbarkeitsbestellungsvertrag 1974-05-30 für

Maria Leberl, geb 1923

b gelöscht

5 a 5531/1982

WOHNUNGSRECHT gem Pkt V a) Kaufvertrag 1982-02-23 für

Maria Leberl geb. Treiber, geb 1923-03-03

7 a 896/2023

DIENSTBARKEIT der Duldung, der Errichtung, des Bestandes

und Betriebes der elektrischen Leitungsanlagen auf GST 5577

gem Pkt 1 und 2 Dienstbarkeitsvertrag 2023-02-20 für

Netz Niederösterreich GmbH (FN 268133p)

***** HINWEIS *****

Eintragungen ohne Währungsbezeichnung sind Beträge in ATS.



Auszug aus dem Hauptbuch

KATASTRALGEMEINDE 30006 Großhöflein
BEZIRKSGERICHT Eisenstadt

EINLAGEZAHL 415

Letzte TZ 3808/2023

Einlage umgeschrieben gemäß Verordnung BGBl. II, 143/2012 am 07.05.2012

***** A1 *****

GST-NR	G BA (NUTZUNG)	FLÄCHE	GST-ADRESSE
3264	Weingärten(10)	1752	
4952/5	Wald(10)	3462	
5308	GST-Fläche	14308	
	Wald(10)	14100	
	Wald(30)	208	
5310	GST-Fläche	2230	
	Wald(10)	2173	
	Wald(30)	57	
GESAMTFLÄCHE		21752	

Legende:

Wald(10): Wald (Wälder)

Wald(30): Wald (Forststraßen)

Weingärten(10): Weingärten (Weingärten)

***** A2 *****

- 5 a 829/2010 Zuschreibung Gst 3417 3418 4952/9 5090 5169 5607 5780
aus EZ 457
- 6 a 829/2010 Zuschreibung Gst 4431/117 4431/119 aus EZ 625
- 7 a 829/2010 Zuschreibung Gst 3276 3277 3278 3279 3280/2 3281 4952/10 5087
5089 5170 5310 5316/12 5606 5608 5779 5781 6501 aus EZ 677
- 8 a 829/2010 Zuschreibung Gst 3274 3275/2 aus EZ 1216
- 9 a 829/2010 Zuschreibung Gst 168 aus EZ 1698
- 10 a 829/2010 Zuschreibung Gst 4952/5 aus EZ 2198
- 11 a 829/2010 Zuschreibung Gst 5308 aus EZ 2331
- 12 a 2356/2010 Urkunde 2010-01-15 Zuschreibung Gst 3264 aus EZ 633
- 13 a 2356/2010 Abschreibung Gst 3274 3277 3278 3281 zur EZ 633
- 23 a gelöscht

***** B *****

- 5 ANTEIL: 1/1
Karl Gerdenits
GEB: 1959-08-07 ADR: Linke Hauptzeile 28, Hornstein 7053
a 3808/2023 Einantwortungsbeschluss 2023-07-12 Eigentumsrecht

***** C *****

- 2 a 3463/2021
DIENSTBARKEIT der Duldung, der Errichtung, des Bestandes
und Betriebes der elektrischen Leitungsanlagen auf Gst 5308
5310 gem Pkt 1 und 2 Dienstbarkeitsvertrag 2021-07-29 für
Netz Niederösterreich GmbH (FN 268133p)

***** HINWEIS *****

Eintragungen ohne Währungsbezeichnung sind Beträge in ATS.

Auszug aus dem Hauptbuch

KATASTRALGEMEINDE 30006 Großhöflein
BEZIRKSGERICHT Eisenstadt

EINLAGEZAHL 419

Letzte TZ 2291/2021

Einlage umgeschrieben gemäß Verordnung BGBl. II, 143/2012 am 07.05.2012

***** A1 *****

GST-NR	G BA (NUTZUNG)	FLÄCHE	GST-ADRESSE
347	Bauf. (10)	187	Hauptstraße 31
349/3	Bauf. (10)	190	
435	GST-Fläche	3744	
	Landw(10)	3707	
	Sonst (10)	37	
609	Weingärten(10)	2295	
2605/1	Weingärten(10)	2690	
2605/2	Weingärten(10)	1713	
2927	Landw(10)	3812	
3055	Weingärten(10)	424	
3056	Weingärten(10)	421	
3057	Weingärten(10)	834	
3138	Weingärten(10)	556	
3139	Weingärten(10)	1529	
3336	Landw(10)	2029	
3568	Landw(10)	561	
3569	Weingärten(10)	783	
3623/4	G Landw(10)	* 1109	
4975	Wald(10)	3262	
5114	Wald(10)	568	
5125/16	Wald(10)	7193	
5147	Wald(10)	417	
5293	Wald(10)	727	
5614	Wald(10)	1392	
5729	Wald(10)	2291	
5773	Wald(10)	4204	
6623	G Landw(10)	* 8663	
GESAMTFLÄCHE		51594	

Legende:

G: Grundstück im Grenzkataster

*: Fläche rechnerisch ermittelt

Bauf.(10): Bauflächen (Gebäude)

Landw(10): landwirtschaftlich genutzte Grundflächen (Äcker, Wiesen oder Weiden)

Sonst(10): Sonstige (Straßenverkehrsanlagen)

Wald(10): Wald (Wälder)

Weingärten(10): Weingärten (Weingärten)

***** A2 *****

1 a 398/1931 Untrennbares Anteilsrecht Gst 347 zur Hälfte am
gemeinsamen Hof Gst 349/1 in EZ 416

4 a 5919/1984 Urkunde 1984-03-09 Zuschreibung Gst 3055 3056 3057 aus EZ 326

9 a gelöscht

***** B *****

1 ANTEIL: 5/16

Maria Süß geb. Zechmeister

GEB: 1941-07-25 ADR: Hauptstr. 31 7051

a 2837/1951 Übergabsvertrag und Ehepakt 1949-04-21 Eigentumsrecht

b 1342/1968 Namensänderung

2 ANTEIL: 5/16

Rudolf Süß

GEB: 1938-03-04 ADR: Hauptstr. 31 7051

a 1344/1968 Schenkungsvertrag 1968-01-11 Eigentumsrecht

3 ANTEIL: 3/8

Maria Süß geb. Zechmeister

GEB: 1941-07-25 ADR: Hauptstr. 31 7051

a 1329/1973 Übergabsvertrag 1971-07-19 Eigentumsrecht

***** C *****

4 a 2291/2021

DIENSTBARKEIT der Duldung, der Errichtung, des Bestandes

und Betriebes der elektrischen Leitungsanlagen auf Gst 5614

gem Pkt 1 und 2 Dienstbarkeitsvertrag 2021-05-10 für

Netz Niederösterreich GmbH (FN 268133p)

***** HINWEIS *****

Eintragungen ohne Währungsbezeichnung sind Beträge in ATS.

Auszug aus dem Hauptbuch

KATASTRALGEMEINDE 30006 Großhöflein
BEZIRKSGERICHT Eisenstadt

EINLAGEZAHL 437

Letzte TZ 2201/2023

Einlage umgeschrieben gemäß Verordnung BGBl. II, 143/2012 am 07.05.2012

***** A1 *****

GST-NR	G BA (NUTZUNG)	FLÄCHE	GST-ADRESSE
2529	Landw(10)	5409	
2530/1	Landw(10)	5650	
2530/2	Landw(10)	1885	
4001	Weingärten(10)	2779	
4376/1	G Gärten(10)	*	1363
4377	G Gärten(10)	*	1363
4537	Landw(10)	453	
4538	Landw(10)	2136	
4539	Landw(10)	5664	
5060	Wald(10)	2299	
5198	Wald(10)	1615	
5322/26	Wald(10)	3309	
5575	Wald(10)	1057	
5813	Wald(10)	3726	
GESAMTFLÄCHE		38708	

Legende:

G: Grundstück im Grenzkataster

*: Fläche rechnerisch ermittelt

Gärten(10): Gärten (Gärten)

Landw(10): landwirtschaftlich genutzte Grundflächen (Äcker, Wiesen oder Weiden)

Wald(10): Wald (Wälder)

Weingärten(10): Weingärten (Weingärten)

***** A2 *****

16 a 1235/2023 Kaufvertrag 2023-01-27 Zuschreibung Gst 4537 4538 aus EZ 522

17 a gelöscht

***** B *****

1 ANTEIL: 1/1

Mag. Hans Joachim Köller

GEB: 1958-01-09 ADR: Wiener Str. 35 7000

b 929/1996 Schenkungsvertrag und Urkunde 1995-02-23 Eigentumsrecht

***** C *****

2 a 1901/2021

DIENSTBARKEIT der Duldung, der Errichtung, des Bestandes
und Betriebes der elektrischen Leitungsanlagen auf Gst 5575
gem Pkt 1 und 2 Dienstbarkeitsvertrag 2021-03-31 für
Netz Niederösterreich GmbH (FN 268133p)

***** HINWEIS *****

Eintragungen ohne Währungsbezeichnung sind Beträge in ATS.



Auszug aus dem Hauptbuch

KATASTRALGEMEINDE 30006 Großhöflein
BEZIRKSGERICHT Eisenstadt

EINLAGEZAHL 450

Letzte TZ 2757/2022

Einlage umgeschrieben gemäß Verordnung BGBl. II, 143/2012 am 07.05.2012

***** A1 *****

GST-NR	G BA (NUTZUNG)	FLÄCHE	GST-ADRESSE
515	Landw(10)	2097	
516	Landw(10)	191	
595	Landw(10)	1964	
2450	Weingärten(10)	2949	
2606/1	Landw(10)	2662	
2606/2	Landw(10)	1790	
2772	Wald(10)	674	
2773	Weingärten(10)	1095	
2774/2	Weingärten(10)	1109	
2775	Wald(10)	660	
2778	Weingärten(10)	622	
2779	Weingärten(10)	450	
2780	Landw(30)	345	
2781	Wald(10)	352	
2782	Wald(10)	360	
2783	Weingärten(10)	1410	
2930	Landw(10)	1555	
2931	Landw(10)	1651	
4002	Weingärten(10)	669	
4003/1	Weingärten(10)	1548	
4003/2	Weingärten(10)	591	
4120	Gärten(10)	1841	
4892/6	Wald(10)	514	
4896	Wald(10)	1859	
4899/1	Wald(10)	1714	
5135/4	Wald(10)	3596	
5571	Wald(10)	1119	
6852	G Weingärten(10)	*	126
6853	G Weingärten(10)	*	135
6855	G Weingärten(10)	*	113
6856	G Weingärten(10)	*	107
GESAMTFLÄCHE		35868	

Legende:

G: Grundstück im Grenzkataster

*: Fläche rechnerisch ermittelt

Gärten(10): Gärten (Gärten)

Landw(10): landwirtschaftlich genutzte Grundflächen (Äcker, Wiesen oder Weiden)

Landw(30): landwirtschaftlich genutzte Grundflächen (Verbuschte Flächen)

Wald(10): Wald (Wälder)

Weingärten(10): Weingärten (Weingärten)

***** A2 *****

4 a 6849/1991 Schenkungsvertrag 1991-08-14 Zuschreibung Gst 4120

aus EZ 202, Gst 595 aus EZ 1112
5 a 6947/1998 Urkunde 1998-05-11 Zuschreibung Gst 2778 2779 2780 2781 6855
aus EZ 1812
6 a 5497/2000 Übergabsvertrag und Schenkungsvertrag 2000-06-07 Zuschreibung
Gst 4892/6 4966 5375/1 5375/2 5376 5377 5378 aus EZ 65, Gst 6601 aus
EZ 1047, Gst 2566/1 2566/2 2567/1 2567/2 aus EZ 1115, Gst 2449 2450
2565/1 2565/2 2606/1 2606/2 2930 2931 4278 4899/1 6685 aus EZ 1498,
Gst 4002 4003/1 4003/2 4005 6686 aus EZ 1741
8 a 2237/2004 Urkunde 2004-04-06 Zuschreibung Gst 4892/11 aus EZ 211
10 a 2907/2007 Urkunde 2007-06-05 Zuschreibung Gst 5135/4 aus EZ 457
12 a 2586/2008 Urkunde 2007-12-14 Zuschreibung Gst 4892/6 4892/7 4896 aus
EZ 211
14 a 5410/2010 Urkunde 2010-10-07 Zuschreibung Gst 5571 aus EZ 633
23 a gelöscht

***** B *****

4 ANTEIL: 1/2

Georg Josef Gerger

GEB: 1957-05-08 ADR: Hauptstr. 103, Großhöflein 7051

a 4183/1978 Einantwortungsurkunde 1976-03-25 Eigentumsrecht

b 5404/1987 Realteilungsvertrag 1986-01-29 Eigentumsrecht

c 5404/1987 Zusammenziehung der Anteile

5 ANTEIL: 1/2

Theresia Gerger geb. Hartmann

GEB: 1964-01-08 ADR: Hauptstr. 103, Großhöflein 7051

a 5970/1987 Schenkungsvertrag 1986-01-29 Eigentumsrecht

***** C *****

4 a 35/2021

DIENSTBARKEIT der Duldung, der Errichtung, des Bestandes
und Betriebes der elektrischen Leitungsanlagen auf Gst 5571
gem Pkt 1 und 2 Dienstbarkeitsvertrag 2020-11-09 für
Netz Niederösterreich GmbH (FN 268133p)

***** HINWEIS *****

Eintragungen ohne Währungsbezeichnung sind Beträge in ATS.

Auszug aus dem Hauptbuch

KATASTRALGEMEINDE 30006 Großhöflein
BEZIRKSGERICHT Eisenstadt

EINLAGEZAHL 452

Letzte TZ 606/2021

Einlage umgeschrieben gemäß Verordnung BGBl. II, 143/2012 am 07.05.2012

***** A1 *****

GST-NR	G BA (NUTZUNG)	FLÄCHE	GST-ADRESSE
337	GST-Fläche	645	
	Bauf. (10)	644	
	Bauf. (20)	1	Hauptstraße 45
455/2	GST-Fläche	4299	
	Weingärten(10)	4241	
	Sonst(10)	58	
4982	Wald(10)	3086	
5135/5	Wald(10)	3596	
5621	Wald(10)	1597	
6227	Landw(10)	* 5178	
	GESAMTFLÄCHE	18401	

Legende:

*: Fläche rechnerisch ermittelt

Bauf.(10): Bauflächen (Gebäude)

Bauf.(20): Bauflächen (Gebäudenebenflächen)

Landw(10): landwirtschaftlich genutzte Grundflächen (Äcker, Wiesen oder Weiden)

Sonst(10): Sonstige (Straßenverkehrsanlagen)

Wald(10): Wald (Wälder)

Weingärten(10): Weingärten (Weingärten)

***** A2 *****

4 a 445/1931 1578/1991 Unabtrennbares Anteilsrecht Gst 337 zu zwei Drittel
am gemeinsamen Hof Gst 339/1 EZ 454

13 a gelöscht

***** B *****

1 ANTEIL: 1/1

Pauline Kaiser geb. Zechmeister

GEB: 1940-01-30 ADR: Hauptstr. 45 7051

a 8032/1974 Einantwortungsurkunde 1973-11-09 Eigentumsrecht

b 1692/1983 Geburtsdatum

***** C *****

3 a 1476/1992 4121/1998

DIENSTBARKEIT der elektrischen Leitung gem P 1

Dienstbarkeitsvertrag 1992-01-22 auf Gst 455/2 für Energie

Burgenland AG (FN 126805d)

b gelöscht

4 a 606/2021

DIENSTBARKEIT der Duldung, der Errichtung, des Bestandes

und Betriebes der elektrischen Leitungsanlagen auf GST 5621

gem Pkt 1 und 2 Dienstbarkeitsvertrag 2021-02-08 für

Netz Niederösterreich GmbH (FN 268133p)

***** HINWEIS *****

Eintragungen ohne Währungsbezeichnung sind Beträge in ATS.

Grundbuch

29.05.2024 10:59:03

Auszug aus dem Hauptbuch

KATASTRALGEMEINDE 30006 Großhöflein
BEZIRKSGERICHT Eisenstadt

EINLAGEZAHL 479

Letzte TZ 238/2021

Einlage umgeschrieben gemäß Verordnung BGBl. II, 143/2012 am 07.05.2012

***** A1 *****

GST-NR	G BA (NUTZUNG)	FLÄCHE	GST-ADRESSE
2972	Landw(10)	1751	
3698	Weingärten(10)	831	
3699	Landw(10)	2072	
3700	Weingärten(10)	190	
4952/1	Wald(10)	2586	
5190	Wald(10)	1424	
5583	Wald(10)	1169	
5804	Wald(10)	4097	
6698	G Landw(10)	*	5690
6969	G Landw(10)	*	139
GESAMTFLÄCHE		19949	

Legende:

G: Grundstück im Grenzkataster

*: Fläche rechnerisch ermittelt

Landw(10): landwirtschaftlich genutzte Grundflächen (Äcker, Wiesen oder Weiden)

Wald(10): Wald (Wälder)

Weingärten(10): Weingärten (Weingärten)

***** A2 *****

4 a gelöscht

***** B *****

2 ANTEIL: 1/1

Paul Fink

GEB: 1952-06-27 ADR: Wagmeisterstraße 27/5, Amstetten 3300

a 1940/2016 Einantwortungsbeschluss 2015-11-09 Eigentumsrecht

***** C *****

1 a 238/2021

DIENSTBARKEIT der Duldung, der Errichtung, des Bestandes
und Betriebes der elektrischen Leitungsanlagen auf Gst 5583
gem Pkt 1. und 2. Dienstbarkeitsvertrag 2021-01-14 für
Netz Niederösterreich GmbH (FN 268133p)

***** HINWEIS *****

Eintragungen ohne Währungsbezeichnung sind Beträge in ATS.



Auszug aus dem Hauptbuch

KATASTRALGEMEINDE 30006 Großhöflein
BEZIRKSGERICHT Eisenstadt

EINLAGEZAHL 558

Letzte TZ 3991/2023

Einlage umgeschrieben gemäß Verordnung BGBl. II, 143/2012 am 07.05.2012

***** A1 *****

GST-NR	G BA (NUTZUNG)	FLÄCHE	GST-ADRESSE
412	G GST-Fläche	*	1498
	Landw(10)	714	
	Weingärten(10)	784	
5053	Wald(10)	2394	
5205	Wald(10)	1759	
5567	Wald(10)	996	
5820	Wald(10)	3571	
GESAMTFLÄCHE		10218	

Legende:

G: Grundstück im Grenzkataster

*: Fläche rechnerisch ermittelt

Landw(10): landwirtschaftlich genutzte Grundflächen (Äcker, Wiesen oder Weiden)

Wald(10): Wald (Wälder)

Weingärten(10): Weingärten (Weingärten)

***** A2 *****

3 a 5258/2008 Tauschvertrag 2008-07-07 Zuschreibung Teilfläche(n) Gst 411
aus EZ 201, Einbeziehung in Gst 412

4 a gelöscht

***** B *****

3 ANTEIL: 1/1

Mag. (FH) Dieter Lehner

GEB: 1970-03-22 ADR: Steinbruchweg 13, Großhöflein 7051

a 2989/2007 Einantwortungsbeschluss 2007-04-24 Eigentumsrecht

b 3464/2007 Übergabsvertrag 2007-04-20 Eigentumsrecht

c 3464/2007 Zusammenziehung der Anteile

d gelöscht

***** C *****

1 a 3991/2023

DIENSTBARKEIT der Duldung, der Errichtung, des Bestandes
und Betriebes der elektrischen Leitungsanlagen auf GST 5567
gem Pkt 1 und 2 Dienstbarkeitsvertrag 2023-10-16 für
Netz Niederösterreich GmbH (FN 268133p)

***** HINWEIS *****

Eintragungen ohne Währungsbezeichnung sind Beträge in ATS.

Auszug aus dem Hauptbuch

KATASTRALGEMEINDE 30006 Großhöflein
BEZIRKSGERICHT Eisenstadt

EINLAGEZAHL 562

Letzte TZ 5136/2022

Einlage umgeschrieben gemäß Verordnung BGBl. II, 143/2012 am 07.05.2012

***** A1 *****

GST-NR	G BA (NUTZUNG)	FLÄCHE	GST-ADRESSE
2332/1	Landw(10)	1673	
2332/2	Landw(10)	1540	
3819	Landw(10)	1815	
3820	Landw(10)	1872	
4431/66	G Landw(30)	*	765
5130/4	GST-Fläche	7193	
	Wald(10)	6830	
	Wald(30)	363	
GESAMTFLÄCHE		14858	

Legende:

G: Grundstück im Grenzkataster

*: Fläche rechnerisch ermittelt

Landw(10): landwirtschaftlich genutzte Grundflächen (Äcker, Wiesen oder Weiden)

Landw(30): landwirtschaftlich genutzte Grundflächen (Verbuschte Flächen)

Wald(10): Wald (Wälder)

Wald(30): Wald (Forststraßen)

***** A2 *****

3 a gelöscht

***** B *****

2 ANTEIL: 1/2

Georg Gerger

GEB: 1957-03-08 ADR: Hauptstr. 103, Großhöflein 7051

a 3871/2006 Amtsbestätigung 2005-04-06 Eigentumsrecht

3 ANTEIL: 1/2

Theresia Gerger

GEB: 1964-01-08 ADR: Hauptstr. 103, Großhöflein 7051

a 3871/2006 Amtsbestätigung 2005-04-06 Eigentumsrecht

***** C *****

1 a 35/2021

DIENSTBARKEIT der Duldung, der Errichtung, des Bestandes
und Betriebes der elektrischen Leitungsanlagen auf Gst

5130/4 gem Pkt 1 und 2 Dienstbarkeitsvertrag 2020-11-09 für
Netz Niederösterreich GmbH (FN 268133p)

***** HINWEIS *****

Eintragungen ohne Währungsbezeichnung sind Beträge in ATS.



Auszug aus dem Hauptbuch

KATASTRALGEMEINDE 30006 Großhöflein
BEZIRKSGERICHT Eisenstadt

EINLAGEZAHL 633

Letzte TZ 5337/2021

Einlage umgeschrieben gemäß Verordnung BGBl. II, 143/2012 am 07.05.2012

***** A1 *****

GST-NR	G BA (NUTZUNG)	FLÄCHE	GST-ADRESSE
129/2	GST-Fläche	201	
	Bauf. (10)	83	
	Bauf. (20)	118	
653	Landw (10)	597	
654	Landw (10)	4427	
2465	Weingärten (10)	3100	
2466	Landw (10)	1611	
2467	Weingärten (10)	1619	
2473	Landw (10)	2913	
2555/1	Weingärten (10)	2037	
2556/1	Weingärten (10)	2011	
2557/1	Weingärten (10)	2030	
3265	Landw (10)	378	
3266	Landw (10)	439	
3269	Landw (10)	816	
3274	Weingärten (10)	421	
3277	Weingärten (10)	360	
3278	Weingärten (10)	363	
3281	Weingärten (10)	381	
3530	Landw (10)	863	
3534	Landw (10)	934	
3535	Landw (10)	1444	
3542	Landw (10)	2110	
3716/2	Landw (10)	2106	
3717	Weingärten (10)	1240	
3718	Weingärten (10)	1166	
3719	Weingärten (10)	2132	
3795	Weingärten (10)	1622	
3796	Weingärten (10)	183	
3904	Landw (10)	2936	
3905	Landw (10)	3768	
3906	Weingärten (10)	1477	
3907	Weingärten (10)	2702	
4032	Weingärten (10)	2553	
4033/2	Weingärten (10)	1331	
4141	Weingärten (10)	2865	
4431/80	G Landw (30)	* 749	
4431/97	G Landw (30)	* 734	
4588	Landw (10)	2645	
4864/10	Wald (10)	398	
4865/10	Wald (10)	2914	
4892/7	Wald (10)	514	

4892/8	Wald(10)		514
4892/9	Wald(10)		514
4892/11	Wald(10)		513
4970	Wald(10)		3343
5056	Wald(10)		2362
5057	Wald(10)		2363
5130/18	Wald(10)		7194
5130/19	Wald(10)		7193
5327/3	Wald(10)		3623
5572	Wald(10)		1065
5816	Wald(10)		3719
5817	Wald(10)		3705
6122	Landw(10)	*	3668
6236	Landw(10)	*	5215
6714	G Landw(10)	*	5526
6715	G Landw(10)	*	5721
6754	G Landw(10)	*	246
6755	G Landw(10)	*	1000
GESAMTFLÄCHE			120574

Legende:

G: Grundstück im Grenzkataster

*: Fläche rechnerisch ermittelt

Bauf.(10): Bauflächen (Gebäude)

Bauf.(20): Bauflächen (Gebäudenebenflächen)

Landw(10): landwirtschaftlich genutzte Grundflächen (Äcker, Wiesen oder Weiden)

Landw(30): landwirtschaftlich genutzte Grundflächen (Verbuschte Flächen)

Wald(10): Wald (Wälder)

Weingärten(10): Weingärten (Weingärten)

***** A2 *****

- 3 a 1498/1984 Urkunde 1983-10-27 Zuschreibung Gst 652 aus EZ 1511
- 12 a 963/1999 Schenkungsvertrag 1998-02-25 Zuschreibung Gst 3534 3535 6755
aus EZ 843, 3264 3265 3266 3267 3542 6236 aus EZ 864, 6122 aus EZ
1271, 2471 2555/1 2555/2 2556/1 2556/2 3716/1 3717 5957 5201 5572
5816 aus EZ 1274, 4032 4033/2 4432/80 4431/97 6714 6715 aus EZ 1369,
653 aus EZ 1245
- 13 a 330/2003 Kaufvertrag 2002-12-10 Zuschreibung Gst 3897/1 3897/2
aus EZ 1384
- 14 a 2996/2007 Urkunde 2007-04-03 Zuschreibung Gst 3882 aus EZ 1851
- 15 a 2996/2007 Urkunde 2007-04-03 Zuschreibung Gst 4588 aus EZ 2209
- 17 a 4257/2007 Urkunde 2007-05-04 Zuschreibung Gst 3530 6754 aus EZ 2223
- 18 a 4870/2007 Urkunde 2007-08-23 Zuschreibung Gst 3905 aus EZ 626
- 19 a 4870/2007 Abschreibung Gst 3882 zur EZ 626
- 20 a 324/2008 Urkunde 2007-08-13 Zuschreibung Gst 2465 aus EZ 586,
Gst 2466 aus EZ 1496
- 21 a 1298/2008 Urkunde 2008-02-14 Zuschreibung Gst 3906 aus EZ 1067
- 23 a 341/2009 Urkunde 2008-12-02 Zuschreibung Gst 3262 aus EZ 26
- 24 a 2834/2009 Abschreibung Gst 3262 zur EZ 1812
- 26 a 5028/2009 Urkunde 2009-09-24 Zuschreibung Gst 3907 aus EZ 1824
- 27 a 2355/2010 Abschreibung Gst 3267 zur EZ 2335
- 28 a 2355/2010 Urkunde 2010-01-15 Zuschreibung Gst 3523 6751 aus EZ 2335
- 29 a 2356/2010 Abschreibung Gst 3264 zur EZ 415
- 30 a 2356/2010 Urkunde 2010-01-15 Zuschreibung Gst 3274 3277 3278 3281
aus EZ 415
- 31 a 2410/2010 Abschreibung Gst 2471 zur EZ 1429
- 32 a 2410/2010 Urkunde 2010-06-04 Zuschreibung Gst 2473 aus EZ 1429
- 34 a 5410/2010 Urkunde 2010-10-07 Zuschreibung Gst 4892/7 4892/11 aus EZ 450
- 36 a 1050/2011 Einantwortungsbeschluss 2010-09-01, Urkunde 2011-01-20
Zuschreibung Gst 3795 3796 aus EZ 921
- 38 a 4306/2011 Urkunde 2011-03-18 Zuschreibung Gst 4970 aus EZ 896

- 40 a 4739/2011 Urkunde 2011-08-29 Zuschreibung Gst 2466 aus EZ 715
- 41 a 1480/2015 Flurbereinigungsübereinkommen 2015-03-05 Zuschreibung Gst 4892/8 aus EZ 439
- 42 a 1929/2015 Flurbereinigungsübereinkommen 2015-03-05 Zuschreibung Gst 4892/9 aus EZ 642
- 43 a 116/2021 Flurbereinigungsübereinkommen 2020-11-12 Zuschreibung Gst 3904 aus EZ 2315
- 44 a gelöscht

***** B *****

3 ANTEIL: 1/2

Ing. Richard Mariel

GEB: 1964-07-11 ADR: Hauptstr. 74, Großhöflein 7051

a 963/1999 Schenkungsvertrag 1998-02-25 Eigentumsrecht

4 ANTEIL: 1/2

Gabriele Mariel

GEB: 1969-04-03 ADR: Hauptstr. 74, Großhöflein 7051

a 963/1999 Schenkungsvertrag 1998-02-25 Eigentumsrecht

***** C *****

3 a 8507/1994 5337/2021

DIENSTBARKEIT der Gasleitung gem P 1 und 2

Dienstbarkeitsvertrag 1994-09-26 ob Gst 6714 für Netz

Burgenland GmbH (FN 128458i)

b 963/1999 Übertragung der vorangehenden Eintragung(en) aus

EZ 1369

4 a 5055/2021

DIENSTBARKEIT der Duldung, der Errichtung, des Bestandes

und Betriebes der elektrischen Leitungsanlagen auf GST 5572

gem Pkt 1 und 2 Dienstbarkeitsvertrag 2021-11-11 für

Netz Niederösterreich GmbH (FN 268133p)

***** HINWEIS *****

Eintragungen ohne Währungsbezeichnung sind Beträge in ATS.

Auszug aus dem Hauptbuch

KATASTRALGEMEINDE 30006 Großhöflein
BEZIRKSGERICHT Eisenstadt

EINLAGEZAHL 653

Letzte TZ 5113/2021

Einlage umgeschrieben gemäß Verordnung BGBl. II, 143/2012 am 07.05.2012

***** A1 *****

GST-NR	G BA (NUTZUNG)	FLÄCHE	GST-ADRESSE
2199/18	G GST-Fläche *	19617	
	Landw (30)	11409	
	Gewässer (20)	8208	
2249/1	Weingärten (10)	413	
2249/2	Weingärten (10)	206	
2250	GST-Fläche	1654	
	Weingärten (10)	1623	
	Sonst (10)	31	
2251	GST-Fläche	917	
	Weingärten (10)	907	
	Sonst (10)	10	
2438	Weingärten (10)	3007	
2439	Weingärten (10)	1499	
2447	Weingärten (10)	3036	
2448	Landw (10)	1607	
2482	Weingärten (10)	3005	
2483	Weingärten (10)	1811	
2484	Weingärten (10)	1575	
2485	Weingärten (10)	2773	
2486	Weingärten (10)	3830	
2487	Weingärten (10)	2200	
2598/1	Weingärten (10)	2431	
2598/2	Weingärten (10)	1825	
2599/1	Weingärten (10)	5085	
2599/2	Weingärten (10)	3743	
2960	Landw (30) *	1246	
3364	Weingärten (10)	1832	
3365/2	Weingärten (10)	1768	
3710	Weingärten (10)	2024	
3711	Weingärten (10)	809	
3712	Weingärten (10)	332	
3728	Weingärten (10)	494	
3729	Weingärten (10)	1527	
3730	Weingärten (10)	1295	
3845	Weingärten (10)	1984	
3846	Weingärten (10)	1972	
3879	Landw (10)	4471	
3902	Weingärten (10)	4059	
3976	Weingärten (10)	1804	
3977	Weingärten (10)	1252	
4431/4	G Landw (30) *	720	
4431/114	G Landw (30) *	743	

4864/11	Wald(10)		675
4865/11	Wald(10)		2622
4937	Wald(10)		906
4952/46	Wald(10)		3995
5038	Wald(10)		2566
5039	Wald(10)		2550
5055	Wald(10)		2380
5066	Wald(10)		2196
5117	Wald(10)		1181
5121	Wald(10)		540
5125/13	Wald(10)		7193
5140	Wald(10)		385
5144	Wald(10)		856
5192	Wald(10)		1525
5203	Wald(10)		1723
5219	Wald(10)		1813
5220	Wald(10)		1798
5322/24	Wald(10)		3181
5555	Wald(10)		1013
5556	Wald(10)		1035
5570	Wald(10)		1101
5581	Wald(10)		1162
5690	Wald(10)		3787
5694	Wald(10)		1960
5731	Wald(10)		4625
5735	Wald(10)		2338
5807	Wald(10)		3985
5818	Wald(10)		3625
5836	Wald(10)		3111
5837	Wald(10)		3097
6129/1	G Landw(10)	*	1440
6129/4	G Landw(10)	*	1424
6130/1	Landw(10)	*	2775
6130/3	G Sonst(10)	*	251
6549	Weingärten(10)	*	9191
6555	G Landw(10)	*	12444
6788	G Weingärten(10)	*	5858
GESAMTFLÄCHE			190873

Legende:

G: Grundstück im Grenzkataster

*: Fläche rechnerisch ermittelt

Gewässer(20): Gewässer (Stehende Gewässer)

Landw(10): landwirtschaftlich genutzte Grundflächen (Äcker, Wiesen oder Weiden)

Landw(30): landwirtschaftlich genutzte Grundflächen (Verbuschte Flächen)

Sonst(10): Sonstige (Straßenverkehrsanlagen)

Wald(10): Wald (Wälder)

Weingärten(10): Weingärten (Weingärten)

***** A2 *****

- 6 a 5013/2002 Zuschreibung Teilfläche(n) bzw Einbeziehung
gem §§ 15 ff LTG (A-277/00, P-470/99)
- 9 a 641/2013 Zuschreibung Gst 249/1 2249/2 2250 2251 3364 3710 3711 3712
5038 5039 5121 5140 5219 5220 5322/24 5555 5556 5694 5735 5836 5837
6555 aus EZ 352
- 10 a 641/2013 Zuschreibung Gst 6129/1 6129/4 6549 aus EZ 923
- 11 a 641/2013 Zuschreibung Gst 3730 3977 aus EZ 937
- 12 a 641/2013 Zuschreibung Gst 2484 2485 aus EZ 1276
- 13 a 641/2013 Zuschreibung Gst 6130/1 6130/3 aus EZ 1280
- 14 a 641/2013 Zuschreibung Gst 2599/1 2599/2 aus EZ 1281
- 15 a 641/2013 Zuschreibung Gst 6788 aus EZ 1731

16 a 641/2013 3715/2014 Zuschreibung Gst 2447 2448 2482 2483 2486 2487 2960
3845 3846 3879 3902 4431/4 4431/114 4937 4952/46 5066 5117 5144 5192
5581 5690 5731 5807 aus EZ 1774

17 a 641/2013 Zuschreibung Gst 2199/18 aus EZ 1923

18 a gelöscht

***** B *****

1 ANTEIL: 1/2

Josef Treiber

GEB: 1940-03-14 ADR: Edelhof 1 7051

a 7194/1961 Übergabsvertrag und Schenkungsvertrag 1961-02-23

Eigentumsrecht

2 ANTEIL: 1/2

Irma Treiber geb. Lehner

GEB: 1942-09-26 ADR: Edelhof 1 7051

a 7194/1961 Übergabsvertrag und Schenkungsvertrag 1961-02-23

Eigentumsrecht

***** C *****

7 a 2739/1970 1895/1959

DIENSTBARKEIT der elektrischen Leitung gem Pkt 1

Übereinkommen 1958-04-08 über GSt 5555 für NEWAG

Niederösterreichische Elektrizitätswerke Aktiengesellschaft

b 641/2013 Übertragung der vorangehenden Eintragung(en)

aus EZ 352

8 a 5113/2021

DIENSTBARKEIT der Duldung, der Errichtung, des Bestandes

und Betriebes der elektrischen Leitungsanlagen auf GST 5555

5556 5570 5581 gem Pkt 1 und 2 Dienstbarkeitsvertrag

2021-11-18 für Netz Niederösterreich GmbH (FN 268133p)

***** HINWEIS *****

Eintragungen ohne Währungsbezeichnung sind Beträge in ATS.

Auszug aus dem Hauptbuch

KATASTRALGEMEINDE 30006 Großhöflein
BEZIRKSGERICHT Eisenstadt

EINLAGEZAHL 679

Letzte TZ 3465/2021

Einlage umgeschrieben gemäß Verordnung BGBl. II, 143/2012 am 07.05.2012

***** A1 *****

GST-NR	G BA (NUTZUNG)	FLÄCHE	GST-ADRESSE
168	GST-Fläche	1417	
	Bauf. (10)	822	
	Bauf. (20)	595	Hauptstraße 128
5087	Wald(10)	1696	
5089	Wald(10)	1647	
5090	Wald(10)	1588	
5169	Wald(10)	1043	
5170	Wald(10)	1043	
5212	Wald(10)	1791	
5286	Wald(10)	798	
5316/12	Wald(10)	7194	
5562	Wald(10)	1050	
5606	Wald(10)	1575	
5607	Wald(10)	1557	
5608	Wald(10)	1557	
5779	Wald(10)	4676	
5780	Wald(10)	4636	
5781	Wald(10)	4593	
	GESAMTFLÄCHE	37861	

Legende:

Bauf.(10): Bauflächen (Gebäude)

Bauf.(20): Bauflächen (Gebäudenebenflächen)

Wald(10): Wald (Wälder)

***** A2 *****

4 a gelöscht

***** B *****

4 ANTEIL: 1/1

Raphaela Gerdenits

GEB: 1996-01-14 ADR: Linke Hauptzeile 28, Hornstein 7053

d 472/2016 Übergabsvertrag 2015-12-04 Eigentumsrecht

e 472/2016 Belastungs- und Veräußerungsverbot

***** C *****

2 a 472/2016

WOHNUNGSGEBRAUCHSRECHT

gem Pkt Zweitens Übergabsvertrag 2015-12-04 für

Stefan Erdt geb 1932-04-30

3 a 472/2016

BELASTUNGS- UND VERÄUSSERUNGSVERBOT für

Stefan Erdt geb 1932-04-30

4 a 3465/2021

DIENSTBARKEIT der Duldung, der Errichtung, des Bestandes

und Betriebes der elektrischen Leitungsanlagen auf Gst 5562

5606 5607 5608 gem Pkt 1 und 2 Dienstbarkeitsvertrag
2021-07-29 für Netz Niederösterreich GmbH (FN 268133p)

***** HINWEIS *****
Eintragungen ohne Währungsbezeichnung sind Beträge in ATS.

Auszug aus dem Hauptbuch

KATASTRALGEMEINDE 30006 Großhöflein
BEZIRKSGERICHT Eisenstadt

EINLAGEZAHL 721

Letzte TZ 601/2021

Einlage umgeschrieben gemäß Verordnung BGBl. II, 143/2012 am 07.05.2012

***** A1 *****

GST-NR	G BA (NUTZUNG)	FLÄCHE	GST-ADRESSE
5073	Wald(10)	4188	
5185	Wald(10)	2654	
5588	Wald(10)	2460	
5799	Wald(10)	8348	
GESAMTFLÄCHE		17650	

Legende:

Wald(10): Wald (Wälder)

***** A2 *****

***** B *****

1 ANTEIL: 1/4

Elfriede Skarich

GEB: 1953-09-20 ADR: Schulgasse 4, Großhöflein 7051

d 23072/2012 Übergabsvertrag 2012-10-16 Eigentumsrecht

7 ANTEIL: 3/4

Franz Bischof

GEB: 1948-08-06 ADR: Hauptstr. 40, Großhöflein 7051

a 1809/2000 Einantwortungsurkunde 2000-02-15 Eigentumsrecht

b 1517/2009 Schenkungsvertrag 2090-03-09 Eigentumsrecht

c 1517/2009 Zusammenziehung der Anteile

***** C *****

1 a 601/2021

DIENSTBARKEIT der Duldung, der Errichtung, des Bestandes

und Betriebes der elektrischen Leitungsanlagen auf GST 5588

gem Pkt 1 und 2 Dienstbarkeitsvertrag 2021-02-08 für

Netz Niederösterreich GmbH (FN 268133p)

***** HINWEIS *****

Eintragungen ohne Währungsbezeichnung sind Beträge in ATS.

Auszug aus dem Hauptbuch

KATASTRALGEMEINDE 30006 Großhöflein
BEZIRKSGERICHT Eisenstadt

EINLAGEZAHL 833

Letzte TZ 2201/2023

Einlage umgeschrieben gemäß Verordnung BGBl. II, 143/2012 am 07.05.2012

***** A1 *****

GST-NR	G BA (NUTZUNG)	FLÄCHE	GST-ADRESSE
331	GST-Fläche	392	
	Bauf.(10)	90	
	Gärten(10)	302	
2324/3	Landw(10)	105	
2362	Weingärten(10)	3036	
2515/2	Weingärten(10)	63	
2516	Weingärten(10)	4013	
2634	Weingärten(10)	1705	
2635/1	Weingärten(10)	2680	
2635/2	Landw(10)	2471	
3383	Weingärten(10)	3219	
5051	Wald(10)	2417	
5207	Wald(10)	1791	
5566	Wald(10)	1068	
5650	Wald(10)	4992	
5822	Wald(10)	3460	
5853	Wald(10)	5485	
6516	Landw(10)	* 8513	
GESAMTFLÄCHE		45410	

Legende:

*: Fläche rechnerisch ermittelt

Bauf.(10): Bauflächen (Gebäude)

Gärten(10): Gärten (Gärten)

Landw(10): landwirtschaftlich genutzte Grundflächen (Äcker, Wiesen oder Weiden)

Wald(10): Wald (Wälder)

Weingärten(10): Weingärten (Weingärten)

***** A2 *****

3 a 7040/2000 Urkunde 2000-11-07 Zuschreibung Gst 2515/2 aus EZ 834

4 a 561/2001 Urkunde 2000-12-05 Zuschreibung Gst 2324/3 aus EZ 1172

6 a gelöscht

***** B *****

2 ANTEIL: 1/2

Rudolf Ehrlich

GEB: 1943-07-22 ADR: Hauptstr. 49 7051

a 450/1983 Schenkungsvertrag 1981-12-02 Eigentumsrecht

3 ANTEIL: 1/2

Gertraud Ehrlich geb. Ollram

GEB: 1948-12-20 ADR: Hauptstr. 49 7051

a 450/1983 Schenkungsvertrag 1981-12-02 Eigentumsrecht

***** C *****

1 a 424/1973

DIENSTBARKEIT der elektrischen Leitung gem Behelfe der

Agrarbehörde Post Nr. 218 über Gst 6516 für Energie
Burgenland AG (FN 126805d)

b gelöscht

3 a 5057/2021

DIENSTBARKEIT der Duldung, der Errichtung, des Bestandes
und Betriebes der elektrischen Leitungsanlagen auf GST 5566
gem Pkt 1 und 2 Dienstbarkeitsvertrag 2021-11-11 für
Netz Niederösterreich GmbH (FN 268133p)

***** HINWEIS *****

Eintragungen ohne Währungsbezeichnung sind Beträge in ATS.

Grundbuch

29.05.2024 11:05:33



Auszug aus dem Hauptbuch

KATASTRALGEMEINDE 30006 Großhöflein
BEZIRKSGERICHT Eisenstadt

EINLAGEZAHL 896

Letzte TZ 4231/2021

Einlage umgeschrieben gemäß Verordnung BGBl. II, 143/2012 am 07.05.2012

***** A1 *****

GST-NR	G BA (NUTZUNG)	FLÄCHE	GST-ADRESSE
2572/2	Landw(10)	3834	
3187	Landw(10)	603	
3188	Landw(10)	1701	
3557	Weingärten(10)	947	
3558	Landw(10)	665	
3561	Weingärten(10)	815	
4865/19	Wald(10)	3550	
5201	Wald(10)	1687	
5202	Wald(10)	1705	
5298	Wald(10)	655	
5600	Wald(10)	1593	
5787	Wald(10)	4575	
6635	G Landw(10)	*	1992
6636	G Landw(10)	*	4036
6637	G Landw(10)	*	2138
6638	G Landw(10)	*	1850
6704	G Landw(10)	*	4957
6815	G Landw(10)	*	5512
GESAMTFLÄCHE		42815	

Legende:

G: Grundstück im Grenzkataster

*: Fläche rechnerisch ermittelt

Landw(10): landwirtschaftlich genutzte Grundflächen (Äcker, Wiesen oder Weiden)

Wald(10): Wald (Wälder)

Weingärten(10): Weingärten (Weingärten)

***** A2 *****

5 a 2889/1988 Urkunde 1988-02-10 Zuschreibung Gst 6635 6636 6637 6638
aus EZ 729

8 a 4103/2000 Urkunde 2000-03-08 Zuschreibung Gst 2572/2 aus EZ 2160

11 a 4306/2011 Urkunde 2011-03-18 Zuschreibung Gst 5201 5202 aus EZ 633

23 a gelöscht

***** B *****

3 ANTEIL: 1/3

Maria Laubner geb. Wiesinger

GEB: 1962-05-02 ADR: Hauptstr. 25 7051

a 3412/1980 Einantwortungsurkunde 1979-06-21 Eigentumsrecht

4 ANTEIL: 2/3

Maria Wiesinger geb. Ehn

GEB: 1941-09-02 ADR: Hauptstr. 125 7051

a 1407/1969 Übergabsvertrag 1947-12-18 Eigentumsrecht

b 3412/1980 Einantwortungsurkunde 1979-06-21 Eigentumsrecht

c 3412/1980 Zusammenziehung der Anteile

***** C *****

10 a 4231/2021

Dienstbarkeit der Duldung, der Errichtung, des Bestandes
und Betriebes der elektrischen Leitungsanlagen auf GST 5600
gem Pkt 1 und 2 Dienstbarkeitsvertrag 2021-09-20 für
Netz Niederösterreich GmbH (FN 268133p)

***** HINWEIS *****

Eintragungen ohne Währungsbezeichnung sind Beträge in ATS.



Auszug aus dem Hauptbuch

KATASTRALGEMEINDE 30006 Großhöflein
BEZIRKSGERICHT Eisenstadt

EINLAGEZAHL 968

Letzte TZ 1893/2021

Einlage umgeschrieben gemäß Verordnung BGBl. II, 143/2012 am 07.05.2012

***** A1 *****

GST-NR	G BA (NUTZUNG)	FLÄCHE	GST-ADRESSE
5316/2	GST-Fläche	7193	
	Wald(10)	7024	
	Wald(30)	169	
6818	G Landw(10)	* 2570	
GESAMTFLÄCHE		9763	

Legende:

G: Grundstück im Grenzkataster

*: Fläche rechnerisch ermittelt

Landw(10): landwirtschaftlich genutzte Grundflächen (Äcker, Wiesen oder Weiden)

Wald(10): Wald (Wälder)

Wald(30): Wald (Forststraßen)

***** A2 *****

2 a gelöscht

***** B *****

1 ANTEIL: 1/1

Günther Payrich

GEB: 1977-05-10 ADR: Flugplatzstr. 16, Trausdorf 7061

e 380/2012 Schenkungsvertrag 2011-11-16 Eigentumsrecht

***** C *****

1 a 1893/2021

DIENSTBARKEIT der Duldung, der Errichtung, des Bestandes
und Betriebes der elektrischen Leitungsanlagen auf Gst

5316/2 gem Pkt 1 und 2 Dienstbarkeitsvertrag 2021-03-31 für
Netz Niederösterreich GmbH (FN 268133p)

***** HINWEIS *****

Eintragungen ohne Währungsbezeichnung sind Beträge in ATS.

Auszug aus dem Hauptbuch

KATASTRALGEMEINDE 30006 Großhöflein
BEZIRKSGERICHT Eisenstadt

EINLAGEZAHL 982

Letzte TZ 2497/2021

Einlage umgeschrieben gemäß Verordnung BGBl. II, 143/2012 am 07.05.2012

***** A1 *****

GST-NR	G BA (NUTZUNG)	FLÄCHE	GST-ADRESSE
2357	Landw(10)	1097	
2621/2	Landw(10)	1663	
2621/3	Landw(10)	2172	
2622/1	Landw(10)	2207	
2622/2	Landw(10)	1500	
3834	Landw(10)	2066	
3835	Landw(10)	2029	
3944	Landw(10)	4002	
3945	Landw(10)	1862	
4495/1	Landw(10)	1188	
4952/29	Wald(10)	3717	
5061	Wald(10)	2311	
5130/12	Wald(10)	7194	
5197	Wald(10)	1597	
5576	Wald(10)	1072	
5812	Wald(10)	3784	
6687	G Landw(10)	*	10090
GESAMTFLÄCHE		49551	

Legende:

G: Grundstück im Grenzkataster

*: Fläche rechnerisch ermittelt

Landw(10): landwirtschaftlich genutzte Grundflächen (Äcker, Wiesen oder Weiden)

Wald(10): Wald (Wälder)

***** A2 *****

- 2 a 949/1991 Gemäß §§ 15 ff LiegTeilGes (Güterweg "Kirchsatz"):
Zuschreibung Teilfläche Gst 2622/2 aus EZ 483, Einbeziehung in 2622/1
- 7 a 2497/2021 Sonstige Urkunde 2021-02-17 Zuschreibung Gst 2622/2 6687 aus
EZ 2375, Gst 2357 3834 3835 3944 3945 4952/29 5061 5130/12 5197 5576
5812 aus EZ 612

***** B *****

- 2 ANTEIL: 1/1
Peter Lehner
GEB: 1980-02-14 ADR: Untere Gartengasse 4a, Wulkaprodersdorf 7041
a 2497/2021 Einantwortungsbeschluss 2021-05-07 Eigentumsrecht
b 2497/2021 Belastungs- und Veräußerungsverbot

***** C *****

- 1 a 2497/2021
BELASTUNGS- UND VERÄUSSERUNGSVERBOT gem § 364 c ABGB für
Maria Lehner geb 1957-03-29
- 2 a 1890/2021
DIENSTBARKEIT der Duldung, der Errichtung, des Bestandes
und Betriebes der elektrischen Leitungsanlagen auf Gst 5576

gem Pkt 1 und 2 Dienstbarkeitsvertrag 2021-03-31 für
Netz Niederösterreich GmbH (FN 268133p)
b gelöscht

***** HINWEIS *****
Eintragungen ohne Währungsbezeichnung sind Beträge in ATS.



Auszug aus dem Hauptbuch

KATASTRALGEMEINDE 30006 Großhöflein
BEZIRKSGERICHT Eisenstadt

EINLAGEZAHL 1150

Letzte TZ 4848/2020

Einlage umgeschrieben gemäß Verordnung BGBl. II, 143/2012 am 07.05.2012

***** A1 *****

GST-NR	G BA (NUTZUNG)	FLÄCHE	GST-ADRESSE
5130/3	GST-Fläche	7194	
	Wald(10)	6850	
	Wald(30)	344	

Legende:

Wald(10): Wald (Wälder)

Wald(30): Wald (Forststraßen)

***** A2 *****

3 a 4787/1998 A-23/98, Aufstellung Gst 2278/1 2278/2 infolge Auflösung von Sprungklammern

4 a 94/2002 Zuschreibung Gst 3774 3775 5130/3 6794 aus EZ 108

6 a gelöscht

***** B *****

3 ANTEIL: 1/1

Johannes Billes

GEB: 1975-10-16 ADR: Hauptstr. 81, Großhöflein 7051

f 2313/2009 IM RANG 1087/2009 Kaufvertrag 2009-03-06 Eigentumsrecht

g gelöscht

***** C *****

8 a 4848/2020

DIENSTBARKEIT der Duldung, der Errichtung, des Bestandes und Betriebes der elektrischen Leitungsanlagen auf Gst

5130/3 gem Pkt 1 und 2 Dienstbarkeitsvertrag 2020-11-12 für Netz Niederösterreich GmbH (FN 268133p)

***** HINWEIS *****

Eintragungen ohne Währungsbezeichnung sind Beträge in ATS.

Auszug aus dem Hauptbuch

KATASTRALGEMEINDE 30006 Großhöflein
BEZIRKSGERICHT Eisenstadt

EINLAGEZAHL 1382

Letzte TZ 2822/2021

Einlage umgeschrieben gemäß Verordnung BGBl. II, 143/2012 am 07.05.2012

***** A1 *****

GST-NR	G BA (NUTZUNG)	FLÄCHE	GST-ADRESSE
640	Landw(10)	1144	
2476	Landw(10)	1808	
2477/1	Landw(10)	1242	
2477/2	Landw(10)	1779	
3359	Landw(10)	1836	
3366/2	Landw(10)	725	
3366/3	Landw(10)	946	
3367/1	Landw(10)	992	
3367/2	Landw(10)	784	
3412	Landw(10)	723	
3413	Landw(10)	550	
3414	Landw(10)	242	
4050	Landw(10)	374	
4051	Landw(10)	982	
4053	Weingärten(10)	3072	
4054	Weingärten(10)	1338	
4055	Weingärten(10)	1744	
4056	Landw(10)	752	
4057	Landw(10)	557	Gartengasse 27
4152	Weingärten(10)	1024	
4431/76	G Landw(30)	* 752	
4865/20	Wald(10)	1616	
5022	Wald(10)	1336	
5074	Wald(10)	2049	
5135/6	Wald(10)	7194	
5184	Wald(10)	1280	
5235	Wald(10)	759	
5311/7	Wald(10)	3579	
5591	Wald(10)	1320	
5664	Wald(10)	1500	
5705	Wald(10)	2122	
5796	Wald(10)	4384	
6151	Landw(10)	* 1872	
6203	Landw(10)	* 431	
6234	Landw(10)	* 4818	
GESAMTFLÄCHE		57626	

Legende:

G: Grundstück im Grenzkataster

*: Fläche rechnerisch ermittelt

Landw(10): landwirtschaftlich genutzte Grundflächen (Äcker, Wiesen oder Weiden)

Landw(30): landwirtschaftlich genutzte Grundflächen (Verbuschte Flächen)

Wald(10): Wald (Wälder)

Weingärten(10): Weingärten (Weingärten)

***** A2 *****

5 a 2041/2013 Zuschreibung Gst 4054 4055 4056 4057 aus EZ 135

b 2041/2013 Berichtigung des Grundbuchs gem § 136 GBG

6 a 2041/2013 Zuschreibung Gst 2476 2477/1 2477/2 4431/76 4865/20 5022 5235
5311/7 5664 5705 6234 aus EZ 1008

b 2041/2013 Berichtigung des Grundbuchs gem § 136 GBG

***** B *****

1 ANTEIL: 1/1

Mag. Paul Wallner

GEB: 1966-05-13 ADR: Hauptstraße 10, Großhöflein 7051

e 1366/2013 Übergabsvertrag 2013-01-24 Eigentumsrecht

***** C *****

1 a 2822/2021

DIENSTBARKEIT der Duldung, der Errichtung, des Bestandes
und Betriebes der elektrischen Leitungsanlagen auf Gst 5591
gem Pkt 1 und 2 Dienstbarkeitsvertrag 2021-06-16 für
Netz Niederösterreich GmbH (FN 268133p)

***** HINWEIS *****

Eintragungen ohne Währungsbezeichnung sind Beträge in ATS.

Grundbuch

29.05.2024 11:09:03

Auszug aus dem Hauptbuch

KATASTRALGEMEINDE 30006 Großhöflein
BEZIRKSGERICHT Eisenstadt

EINLAGEZAHL 1517

Letzte TZ 1892/2021

Einlage umgeschrieben gemäß Verordnung BGBl. II, 143/2012 am 07.05.2012

***** A1 *****

GST-NR	G BA (NUTZUNG)	FLÄCHE	GST-ADRESSE
2409	Weingärten(10)	1561	
2410/3	Weingärten(10)	2841	
3232	Weingärten(10)	3496	
3233	Weingärten(10)	1072	
3360	Weingärten(10)	1795	
4508/1	Weingärten(10)	1746	
4508/2	Weingärten(10)	221	
5086	Wald(10)	1729	
5171	Wald(10)	1079	
5453	Wald(10)	637	
5454/1	GST-Fläche	1827	
	Wald(10)	1812	
	Wald(30)	15	
5454/2	Wald(10)	158	
5605	Wald(10)	1575	
5782	Wald(10)	4593	
6070	Landw(10)	* 76	
6782	G Weingärten(10)	* 499	
GESAMTFLÄCHE		24905	

Legende:

G: Grundstück im Grenzkataster

*: Fläche rechnerisch ermittelt

Landw(10): landwirtschaftlich genutzte Grundflächen (Äcker, Wiesen oder Weiden)

Wald(10): Wald (Wälder)

Wald(30): Wald (Forststraßen)

Weingärten(10): Weingärten (Weingärten)

***** A2 *****

2 a 1946/2000 Zuschreibung Gst 2409 2410/3 aus EZ 1068, Gst 5086 5171 5453
5454/1 5454/2 5605 5782 aus EZ 186, Gst 6782 aus EZ 1430, Gst 3232
3233 4508/1 4508/2 6070 aus EZ 812

***** B *****

4 ANTEIL: 1/1

Maria Treiber

GEB: 1960-04-18 ADR: Roseng. 4a, Großhöflein 7051

a 1946/2000 Schenkungsvertrag 2000-02-22 Eigentumsrecht

***** C *****

1 a 1892/2021

DIENSTBARKEIT der Duldung, der Errichtung, des Bestandes
und Betriebes der elektrischen Leitungsanlagen auf Gst 5605
gem Pkt 1 und 2 Dienstbarkeitsvertrag 2021-03-31 für
Netz Niederösterreich GmbH (FN 268133p)

***** HINWEIS *****

Eintragungen ohne Währungsbezeichnung sind Beträge in ATS.

Auszug aus dem Hauptbuch

KATASTRALGEMEINDE 30006 Großhöflein
BEZIRKSGERICHT Eisenstadt

EINLAGEZAHL 1588

Letzte TZ 3194/2023

Einlage umgeschrieben gemäß Verordnung BGBl. II, 143/2012 am 07.05.2012

***** A1 *****

GST-NR	G BA (NUTZUNG)	FLÄCHE	GST-ADRESSE
511	Landw(10)	3859	
512	Landw(10)	4147	
2199/16	G Landw(10)	* 19617	
2572/1	Landw(10)	3892	
2935	Landw(10)	1474	
5071	Wald(10)	2093	
5125/3	Wald(10)	3597	
5186	Wald(10)	1352	
5316/18	Wald(10)	7194	
5316/19	Wald(10)	7193	
5322/10	Wald(10)	3464	
5322/23	Wald(10)	3402	
5586	Wald(10)	1216	
5801	Wald(10)	4158	
5860/4	Wald(10)	7193	
6240	Landw(10)	* 5347	
6583	G Landw(10)	* 12213	
6584	G Landw(10)	* 16463	
6585	G Landw(10)	* 18461	
6609	G Landw(10)	* 18132	
6634	G Landw(10)	* 4801	
6671	G Landw(10)	* 9381	
GESAMTFLÄCHE		158649	

Legende:

G: Grundstück im Grenzkataster

*: Fläche rechnerisch ermittelt

Landw(10): landwirtschaftlich genutzte Grundflächen (Äcker, Wiesen oder Weiden)

Wald(10): Wald (Wälder)

***** A2 *****

11 a gelöscht

***** B *****

3 ANTEIL: 1/1

Norbert Fenk

GEB: 1971-11-17 ADR: Schulg. 22, Großhöflein 7051

a 5117/2009 Übergabsvertrag und Schenkungsvertrag und Urkunde 2009-03-16
Eigentumsrecht

***** C *****

2 a 2086/1980

DIENSTBARKEIT der elektrischen Leitung über Gst 6671 für
Energie Burgenland AG (FN 126805d)

b 5117/2009 Übertragung der vorangehenden Eintragung(en)
aus EZ 667

- c gelöscht
- 3 a 5495/2010 Pfandurkunde 2010-12-06
 PFANDRECHT Höchstbetrag EUR 275.000,--
 für Raiffeisenlandesbank Burgenland und Revisionsverband
 registrierte Genossenschaft mit beschränkter Haftung
 (FN 121834v)
- b 5495/2010 NEBENEINLAGE (Änderungen des Pfandrechts werden nur
 in der HE eingetragen), Simultanhaftung mit HE EZ 2231
- 4 a 21012/2012 Pfandurkunde 2012-07-02
 PFANDRECHT Höchstbetrag EUR 286.000,--
 für Raiffeisenlandesbank Burgenland und Revisionsverband
 registrierte Genossenschaft mit beschränkter Haftung
 (FN 121834v)
- b 21012/2012 Simultanhaftung mit
 EZ 504 1474 2231 2378 je KG 30006 Großhöflein
 EZ 3194 KG 30003 Eisenstadt
 EZ 1995 KG 30027 Wulkaprodersdorf
- 5 a 424/2015 Pfandurkunde 2009-06-04
 PFANDRECHT Höchstbetrag EUR 50.000,--
 für Raiffeisenlandesbank Burgenland und Revisionsverband
 eGen (FN 121834v)
- b 424/2015 Simultanhaftung mit
 EZ 3194 KG 30003 Eisenstadt
 EZ 504 1474 2231 je KG 30006 Großhöflein
 EZ 1995 KG 30027 Wulkaprodersdorf
- 6 a 1496/2021 Pfandurkunde 2009-06-04
 PFANDRECHT Höchstbetrag EUR 50.000,--
 für Raiffeisenlandesbank Burgenland und Revisionsverband
 eGen (FN 121834v)
- c 1496/2021 Simultan haftende Liegenschaften
 EZ 1588 KG 30006 Großhöflein C-LNR 6
 EZ 3194 KG 30003 Eisenstadt C-LNR 7
 EZ 1474 KG 30006 Großhöflein C-LNR 9
 EZ 504 KG 30006 Großhöflein C-LNR 5
 EZ 2231 KG 30006 Großhöflein C-LNR 11
 EZ 1995 KG 30027 Wulkaprodersdorf C-LNR 7
- 7 a 1887/2021
 DIENSTBARKEIT der Duldung, der Errichtung, des Bestandes
 und Betriebes der elektrischen Leitungsanlage auf Gst **5586**
 gem Pkt 1 und 2 Dienstbarkeitsvertrag 2021-03-31 für
 Netz Niederösterreich GmbH (FN 268133p)
- 8 a 408/2022 Pfandurkunde 2021-12-16
 PFANDRECHT Höchstbetrag EUR 190.000,--
 für Raiffeisenlandesbank Burgenland und Revisionsverband
 eGen (FN 121834v)
- c 408/2022 Simultan haftende Liegenschaften
 EZ 3194 KG 30003 Eisenstadt C-LNR 8
 EZ 504 KG 30006 Großhöflein C-LNR 6
 EZ 1474 KG 30006 Großhöflein C-LNR 10
 EZ 1588 KG 30006 Großhöflein C-LNR 8
 EZ 2231 KG 30006 Großhöflein C-LNR 12
 EZ 1995 KG 30027 Wulkaprodersdorf C-LNR 8
 EZ 2378 KG 30006 Großhöflein C-LNR 2
 EZ 240 KG 30003 Eisenstadt C-LNR 7
 EZ 2524 KG 30006 Großhöflein C-LNR 1

***** HINWEIS *****
 Eintragungen ohne Währungsbezeichnung sind Beträge in ATS.

Auszug aus dem Hauptbuch

KATASTRALGEMEINDE 30006 Großhöflein
BEZIRKSGERICHT Eisenstadt

EINLAGEZAHL 1753

Letzte TZ 4001/2021

Einlage umgeschrieben gemäß Verordnung BGBl. II, 143/2012 am 07.05.2012

***** A1 *****

GST-NR	G BA (NUTZUNG)		FLÄCHE	GST-ADRESSE
2199/15	G Landw(10)	*	14713	
2777	Landw(10)		1094	
3183	Landw(10)		557	
3184	Landw(10)		1690	
4431/83	G Landw(30)	*	749	
4976	Wald(10)		3241	
5291	Wald(10)		755	
5616	Wald(10)		1482	
5771	Wald(10)		4169	
6702	G Landw(10)	*	6089	
GESAMTFLÄCHE			34539	

Legende:

G: Grundstück im Grenzkataster

*: Fläche rechnerisch ermittelt

Landw(10): landwirtschaftlich genutzte Grundflächen (Äcker, Wiesen oder Weiden)

Landw(30): landwirtschaftlich genutzte Grundflächen (Verbuschte Flächen)

Wald(10): Wald (Wälder)

***** A2 *****

- 1 a 4643/1984 Kaufvertrag 1984-02-22 Zuschreibung Gst 2199/15 aus EZ 1640
- 2 a 9755/1985 Urkunde 1985-10-18 Zuschreibung Gst 2777 aus EZ 1303
- 3 a 7030/1990 Urkunde 1990-07-13 Zuschreibung Gst 3183 3184 aus EZ 678
- 4 a 2801/1994 Schenkungsvertrag 1993-01-29 Zuschreibung Gst 4753 4754 4976
5291 5616 5771 6702 aus EZ 184
- 7 a 3104/2014 BEV 563/2013/30 Änderung hins Gst 4753/2 4753/3 4753/4
- 11 a gelöscht

***** B *****

- 1 ANTEIL: 1/1
Maria Wiesinger geb. Ehn
GEB: 1941-09-02 ADR: Hauptstr. 25 7051
a 4984/1981 Kaufvertrag 1981-08-10 Eigentumsrecht
b gelöscht

***** C *****

- 2 a 4001/2021
DIENSTBARKEIT der Duldung, der Errichtung, des Bestandes
und Betriebes der elektrischen Leitungsanlagen auf GST 5616
gem Pkt 1 und 2 Dienstbarkeitsvertrag 2021-09-06 für
Netz Niederösterreich GmbH (FN 268133p)

***** HINWEIS *****

Eintragungen ohne Währungsbezeichnung sind Beträge in ATS.

Auszug aus dem Hauptbuch

KATASTRALGEMEINDE 30006 Großhöflein
BEZIRKSGERICHT Eisenstadt

EINLAGEZAHL 1768

Letzte TZ 5343/2021

Einlage umgeschrieben gemäß Verordnung BGBl. II, 143/2012 am 07.05.2012

***** A1 *****

GST-NR	G BA (NUTZUNG)	FLÄCHE	GST-ADRESSE
2202	Landw(10)	2573	
4085	Landw(10)	551	
4086	Landw(10)	1586	
4431/5	G Landw(30)	* 720	
4527	Landw(10)	3729	
4952/45	Wald(10)	623	
4952/47	Wald(10)	2218	
5085	Wald(10)	1711	
5125/7	Wald(10)	7193	
5173	Wald(10)	1119	
5604	Wald(10)	1593	
5783	Wald(10)	4593	
6602	G Landw(10)	* 12724	
6663	G Landw(10)	* 12119	
GESAMTFLÄCHE		53052	

Legende:

G: Grundstück im Grenzkataster

*: Fläche rechnerisch ermittelt

Landw(10): landwirtschaftlich genutzte Grundflächen (Äcker, Wiesen oder Weiden)

Landw(30): landwirtschaftlich genutzte Grundflächen (Verbuschte Flächen)

Wald(10): Wald (Wälder)

***** A2 *****

6 a gelöscht

***** B *****

2 ANTEIL: 1/2

Johann Wagentristl

GEB: 1947-11-06 ADR: Edelhofg. 5, Großhöflein 7051

a 7171/1992 Einantwortungsurkunde 1992-04-10 Eigentumsrecht

3 ANTEIL: 1/2

Anna Wagentristl

GEB: 1955-07-03 ADR: Edelhofg. 5, Großhöflein 7051

a 7404/1992 Schenkungsvertrag 1992-03-23 Eigentumsrecht

***** C *****

1 a 5550/1961 2111/1980

DIENSTBARKEIT der elektrischen Leitung gem Pkt 1

Übereinkommen 1961-05-31, Beschluß 1980-03-12 über Gst 6663

für Energie Burgenland AG (FN 126805d)

b 7404/1992 Übertragung der vorangehenden Eintragung(en)

aus EZ 1395

c gelöscht

2 a 8510/1994 5343/2021

DIENSTBARKEIT der Gasleitung gem P 1 und 2

Dienstbarkeitsvertrag 1994-09-24 ob Gst 6602 für Netz
Burgenland GmbH (FN 128458i)

3 a 1888/2021

DIENSTBARKEIT der Duldung, der Errichtung, des Bestandes
und Betriebes der elektrischen Leitungsanlagen auf Gst 5604
gem Pkt 1 und 2 Dienstbarkeitsvertrag 2021-03-31 für
Netz Niederösterreich GmbH (FN 268133p)

***** HINWEIS *****
Eintragungen ohne Währungsbezeichnung sind Beträge in ATS.

Auszug aus dem Hauptbuch

KATASTRALGEMEINDE 30006 Großhöflein
BEZIRKSGERICHT Eisenstadt

EINLAGEZAHL 1851

Letzte TZ 912/2024

Einlage umgeschrieben gemäß Verordnung BGBl. II, 143/2012 am 07.05.2012

***** A1 *****

GST-NR	G BA (NUTZUNG)	FLÄCHE	GST-ADRESSE
604	Weingärten(10)	1802	
605	Weingärten(10)	342	
606	Weingärten(10)	2057	
2199/5	G Landw(10)	* 20002	
2216	Landw(10)	1323	
2217	Landw(10)	1332	
2255/1	Weingärten(10)	378	
2255/2	Weingärten(10)	550	
2257	Weingärten(10)	220	
2531/1	Landw(10)	1830	
2534/1	Landw(10)	1958	
2555/2	Landw(10)	1793	
2556/2	Landw(10)	1746	
2557/2	Landw(10)	1869	
2592/1	Landw(10)	2320	
3024	Landw(10)	423	
3025	Landw(10)	449	
3306	Weingärten(10)	309	
3307	Weingärten(10)	1888	
3308	Weingärten(10)	1899	
3309	Weingärten(10)	277	
3310	Landw(10)	284	
3311	Landw(10)	1773	
4952/28	Wald(10)	3651	
4986	Wald(10)	3057	
5075	Wald(10)	2011	
5076	Wald(10)	2001	
5078	Wald(10)	1968	
5180	Wald(10)	1226	
5182	Wald(10)	1262	
5183	Wald(10)	1280	
5282	Wald(10)	863	
5316/13	Wald(10)	7193	
5589	Wald(10)	1280	
5590	Wald(10)	1320	
5593	Wald(10)	1449	
5625	Wald(10)	1834	
5762	Wald(10)	4133	
5794	Wald(10)	4399	
5797	Wald(10)	4312	
5798	Wald(10)	4312	
6177	Weingärten(10)	* 3466	

6178	Landw(10)	*	4482
6220	Landw(10)	*	1666
6488	Landw(10)	*	6731
6499	Landw(10)	*	5080
6503	Landw(10)	*	10305
6504	Landw(10)	*	12736
6610	G Landw(10)	*	20026
6640/1	G Landw(10)	*	21950
6640/2	G Landw(10)	*	5962
6654	G Landw(10)	*	6421
6676	G Landw(10)	*	26152
6705	G Landw(10)	*	17822
6866	G Landw(10)	*	5471
6867	G Landw(10)	*	5322
GESAMTFLÄCHE			247967

Legende:

G: Grundstück im Grenzkataster

*: Fläche rechnerisch ermittelt

Landw(10): landwirtschaftlich genutzte Grundflächen (Äcker, Wiesen oder Weiden)

Wald(10): Wald (Wälder)

Weingärten(10): Weingärten (Weingärten)

***** A2 *****

- 7 a 2996/2007 Urkunde 2007-04-03 Zuschreibung Gst 2555/2 2556/2 2557/2 aus EZ 2209
- 8 a 4822/2007 Urkunde 2007-11-08 Zuschreibung Gst 4986 5282 5625 5762 aus EZ 372
- 9 a 4897/2007 Urkunde 2007-08-23 Zuschreibung Gst 3310 3311 aus EZ 1943
- 11 a 5563/2011 Urkunde und Tauschvertrag 2011-03-24 Zuschreibung Gst 2531/1 2534/1 2592/1 6488 aus EZ 113
- 12 a 21214/2012 Flurbereinigungsübereinkommen 2012-04-13 Zuschreibung Gst 6705 aus EZ 26
- 13 a 22816/2012 Flurbereinigungsübereinkommen 2012-09-04 Zuschreibung Gst 6220 aus EZ 1700
- 15 a 1768/2014 Flurbereinigungsübereinkommen 2014-02-10 Zuschreibung Gst 6867 aus EZ 178

***** B *****

3 ANTEIL: 1/2

Paul Treiber

GEB: 1961-04-26 ADR: Hauptstr. 34, Großhöflein 7051

a 407/2007 Übergabsvertrag und Schenkungsvertrag und Urkunde 2006-05-08 Eigentumsrecht

4 ANTEIL: 1/2

Helene Treiber

GEB: 1968-08-31 ADR: Hauptstr. 34, Großhöflein 7051

a 407/2007 Übergabsvertrag und Schenkungsvertrag und Urkunde 2006-05-08 Eigentumsrecht

***** C *****

3 a 459/2013 Pfandurkunde 2013-02-04

PFANDRECHT

Höchstbetrag EUR 850.000,--

für Raiffeisenlandesbank Burgenland und Revisionsverband registrierte Genossenschaft mit beschränkter Haftung (FN 121834v)

b 459/2013 Simultanhaftung mit

EZ 140 656 1896 1999 2234 2307 je GB 30006 Großhöflein

EZ 1817 GB 30027 Wulkaprodersdorf

4 a 607/2021

DIENSTBARKEIT der Duldung, der Errichtung, des Bestandes

und Betriebes der elektrischen Leitungsanlagen auf GST 5589

5590 5593 gem Pkt 1 und 2 Dienstbarkeitsvertrag 2021-02-08

- für Netz Niederösterreich GmbH (FN 268133p)
- 5 a 912/2024 Pfandurkunde 2024-02-26
PFANDRECHT Höchstbetrag EUR 200.000,--
für Raiffeisenlandesbank Burgenland und Revisionsverband
eGen (FN 121834v)
- b 912/2024 Simultan haftende Liegenschaften
EZ 1999 KG 30006 Großhöflein C-LNR 3
EZ 2234 KG 30006 Großhöflein C-LNR 2
EZ 1817 KG 30027 Wulkaprodersdorf C-LNR 2
EZ 656 KG 30006 Großhöflein C-LNR 7
EZ 140 KG 30006 Großhöflein C-LNR 4
EZ 1851 KG 30006 Großhöflein C-LNR 5
EZ 2307 KG 30006 Großhöflein C-LNR 3
EZ 1480 KG 30027 Wulkaprodersdorf C-LNR 3
EZ 1896 KG 30006 Großhöflein C-LNR 2

***** HINWEIS *****
Eintragungen ohne Währungsbezeichnung sind Beträge in ATS.



Auszug aus dem Hauptbuch

KATASTRALGEMEINDE 30006 Großhöflein
BEZIRKSGERICHT Eisenstadt

EINLAGEZAHL 1905

Letzte TZ 2739/2021

Einlage umgeschrieben gemäß Verordnung BGBl. II, 143/2012 am 07.05.2012

***** A1 *****

GST-NR	G BA (NUTZUNG)	FLÄCHE	GST-ADRESSE
586	Weingärten(10)	3057	
587	Weingärten(10)	500	
5079	Wald(10)	1951	
5179	Wald(10)	1226	
5596	Wald(10)	1521	
5793	Wald(10)	4399	
GESAMTFLÄCHE		12654	

Legende:

Wald(10): Wald (Wälder)

Weingärten(10): Weingärten (Weingärten)

***** A2 *****

3 a 2834/1987 Schenkungsvertrag 1981-07-27 Zuschreibung Gst 586 587
aus EZ 91

5 a gelöscht

***** B *****

3 ANTEIL: 1/2

Erwin Samwald

GEB: 1963-02-15 ADR: Garteng. 34, Großhöflein 7051

a 5159/2001 Schenkungsvertrag 2000-11-30 Eigentumsrecht

4 ANTEIL: 1/2

Gertrude Maria Samwald

GEB: 1966-07-22 ADR: Garteng. 34, Großhöflein 7051

a 5159/2001 Schenkungsvertrag 2000-11-30 Eigentumsrecht

***** C *****

1 a 1900/2021

Dienstbarkeit der Duldung, der Errichtung, des Bestandes
und Betriebes der elektrischen Leitungsanlagen auf Gst 5596
gem Pkt 1 und 2 Dienstbarkeitsvertrag 2021-03-31 für
Netz Niederösterreich GmbH (FN 268133p)

***** HINWEIS *****

Eintragungen ohne Währungsbezeichnung sind Beträge in ATS.

Auszug aus dem Hauptbuch

KATASTRALGEMEINDE 30006 Großhöflein
BEZIRKSGERICHT Eisenstadt

EINLAGEZAHL 2019

Letzte TZ 2480/2021

Einlage umgeschrieben gemäß Verordnung BGBl. II, 143/2012 am 07.05.2012

***** A1 *****

GST-NR	G BA (NUTZUNG)	FLÄCHE	GST-ADRESSE
2240	Landw(10)	2326	
2241	Landw(10)	2837	
2414	Landw(10)	1544	
2415	Landw(10)	3075	
2416	Landw(10)	2831	
2417	Landw(10)	1601	
2574/1	Landw(10)	2025	
2574/2	Landw(10)	1953	
2575/1	Landw(10)	2031	
2575/2	Landw(10)	1960	
2576/1	Landw(10)	2003	
2576/2	Landw(10)	2004	
2577/1	Landw(10)	2133	
2577/2	Landw(10)	1962	
3144	Landw(10)	1388	
3145	Landw(10)	551	
3146	Landw(10)	591	
3147	Landw(10)	1417	
3268/2	Weingärten(10)	3471	
3384	Landw(10)	1668	
3385	Landw(10)	1707	
3451	Landw(10)	1418	
3452	Landw(10)	1737	
3660	Weingärten(10)	2112	
3661	Landw(10)	359	
3842	Landw(10)	2022	
3844	Landw(10)	2461	
4985	Wald(10)	3086	
5012	Wald(10)	2774	
5125/14	Wald(10)	7193	
5250	Wald(10)	1277	
5283	Wald(10)	856	
5309	GST-Fläche	7193	
	Wald(10)	7131	
	Wald(30)	62	
5624	Wald(10)	1816	
5651	Wald(10)	2482	
5764	Wald(10)	4107	
5852	Wald(10)	2662	
6523	Landw(10)	*	7696
6582	G Landw(10)	*	7334
6659	G Landw(10)	*	18923

6660	G Landw(10)	*	14249
6728	G Landw(10)	*	962
6778/3	G Landw(10)	*	359
6900	G Landw(10)	*	250
6901	G Landw(10)	*	253
GESAMTFLÄCHE			134659

Legende:

G: Grundstück im Grenzkataster

*: Fläche rechnerisch ermittelt

Landw(10): landwirtschaftlich genutzte Grundflächen (Äcker, Wiesen oder Weiden)

Wald(10): Wald (Wälder)

Wald(30): Wald (Forststraßen)

Weingärten(10): Weingärten (Weingärten)

***** A2 *****

3 a 2480/2021 Übergabs- und Schenkungsvertrag 2021-02-26 Zuschreibung Gst
 2240 2241 2416 2417 2575/1 2575/2 2576/1 2576/2 3146 3147 3660 3661
 4985 5283 5309 5624 5764 6523 6778/3 6900 aus EZ 403, Gst 2414 2415
 2577/1 2577/2 3144 3145 3384 3385 3451 3452 3842 3844 5012 5125/14
 5250 5651 5852 6582 6659 6660 6728 6901 aus EZ 44

***** B *****

2 ANTEIL: 1/1

Daniel Hergovics

GEB: 1987-02-26 ADR: Johannesweg 4/2/8, Großhöflein 7051

a 2480/2021 Übergabs- und Schenkungsvertrag 2021-02-26 Eigentumsrecht

***** C *****

2 a 598/2021

DIENSTBARKEIT der Duldung, der Errichtung, des Bestandes
 und Betriebes der elektrischen Leitungsanlagen auf GST 5309
 gem Pkt 1 und 2 Dienstbarkeitsvertrag 2021-02-08 für
 Netz Niederösterreich GmbH (FN 268133p)

b gelöscht

3 a 6860/1997

DIENSTBARKEIT der elektrischen Leitung über Gst 6660
 gem P 1 Dienstbarkeitsvertrag 1997-09-26 für Energie
 Burgenland AG (FN 126805d)

b gelöscht

***** HINWEIS *****

Eintragungen ohne Währungsbezeichnung sind Beträge in ATS.

Auszug aus dem Hauptbuch

KATASTRALGEMEINDE 30006 Großhöflein
BEZIRKSGERICHT Eisenstadt

EINLAGEZAHL 2197

Letzte TZ 5417/2022

Einlage umgeschrieben gemäß Verordnung BGBl. II, 143/2012 am 07.05.2012

***** A1 *****

GST-NR	G BA (NUTZUNG)	FLÄCHE	GST-ADRESSE
655	Landw(10)	3899	
2219	Landw(10)	1374	
2220	Landw(10)	2659	
2552/1	Landw(10)	1961	
2552/2	Landw(10)	1782	
2585/1	Landw(10)	2043	
2585/2	Landw(10)	1995	
2623/1	Landw(10)	2003	
2623/2	Landw(10)	1643	
2964	Landw(10)	1429	
3106	Landw(10)	619	
3107	Landw(10)	820	
3108	Landw(10)	529	
3109	Landw(10)	587	
3110	Landw(10)	1338	
3111	Landw(10)	1396	
3112	Landw(10)	513	
3113	Landw(10)	535	
3114	Landw(10)	723	
3115	Landw(10)	673	
3116	Landw(10)	1406	
3117	Landw(10)	545	
3166	Landw(10)	569	
3169	Landw(10)	611	
3170	Landw(10)	1181	
3437	Landw(10)	989	
3438	Landw(10)	457	
3440	Landw(10)	951	
3803	Weingärten(10)	1891	
3804	Weingärten(10)	1927	
3805	Weingärten(10)	1753	
3806/1	Landw(10)	1942	
3806/2	Landw(10)	3393	
3807	Landw(10)	1796	
4865/5	Wald(10)	3367	
4865/15	Wald(10)	3762	
5028	Wald(10)	2599	
5029	Wald(10)	2583	
5035	Wald(10)	2566	
5069	Wald(10)	2141	
5130/9	Wald(10)	7194	
5188	Wald(10)	1396	

5223	Wald(10)		1741
5311/15	Wald(10)		7211
5371	Wald(10)		427
5372	GST-Fläche		1086
	Wald(10)		1065
	Wald(30)		21
5373	Wald(10)		421
5374/1	Wald(10)		755
5374/2	Wald(10)		18
5552	Wald(10)		993
5584	Wald(10)		1194
5700	Wald(10)		4061
5701	Wald(10)		4039
5802	Wald(10)		4118
5840	Wald(10)		2935
6530	Landw(10)		15022
6536	Landw(10)	*	19721
6537	Landw(10)	*	2141
6538/1	Landw(10)	*	6766
6538/2	Landw(10)	*	3845
6544	Landw(10)	*	8872
6545	Landw(10)	*	4141
6723	G Landw(10)	*	1292
6813	G Landw(10)	*	1884
6814	G Landw(10)	*	7230
6912	G Landw(10)	*	479
6913	G Landw(10)	*	109
6973	G Landw(10)	*	166
GESAMTFLÄCHE			174207

Legende:

G: Grundstück im Grenzkataster

*: Fläche rechnerisch ermittelt

Landw(10): landwirtschaftlich genutzte Grundflächen (Äcker, Wiesen oder Weiden)

Wald(10): Wald (Wälder)

Wald(30): Wald (Forststraßen)

Weingärten(10): Weingärten (Weingärten)

***** A2 *****

- 2 a 2554/2003 Urkunde 2003-04-02 Zuschreibung Gst 6545 aus EZ 1201
- 3 a 1688/2004 Urkunde 2004-03-02 Zuschreibung Gst 6537 aus EZ 872, Gst 6538/1 aus EZ 873 Gst 6538/2 aus EZ 854
- 4 a 1792/2005 Urkunde 2005-02-14 Zuschreibung Gst 6813 aus EZ 552, Gst 6814 aus EZ 357
- 5 a 4056/2005 Kaufvertrag 2003-11-20 Zuschreibung Gst 5311/15 aus EZ 116
- 6 a 2918/2007 Kaufvertrag 2007-02-22 Zuschreibung Gst 5069 5188 5584 5802 aus EZ 129
- 7 a 2919/2007 Kaufvertrag 2007-04-30 Zuschreibung Gst 5035 5223 5371 5372 5373 5374/1 5374/2 5552 5840 aus EZ 2107
- 8 a 4203/2010 Kaufvertrag 2010-06-22 Zuschreibung Gst 2552/1 2552/2 2623/1 2623/2 2964 3106 3107 3108 6544 6913 6973 aus EZ 2362
- 9 a 21560/2012 Flurbereinigungsübereinkommen 2012-07-12 Zuschreibung Gst 2585/1 2585/2 aus EZ 40
- 10 a 4068/2013 Schenkungsvertrag 2013-08-22 Zuschreibung Gst 4865/5 4865/15 5130/9 aus EZ 729
- 11 a 4761/2018 Flurbereinigungsübereinkommen 2018-11-15 Zuschreibung Gst 2219 2220 aus EZ 217
- 12 a 3353/2021 Kaufvertrag 2021-04-27 Zuschreibung Gst 655 3166 3169 3170 3437 3438 3440 5028 5029 5700 5701 6723 aus EZ 1542
- 13 a 5417/2022 Kaufvertrag 2022-11-04 Zuschreibung Gst 3109 3110 3111 3112 3113 3114 3115 3116 3117 3803 3804 3805 3806/1 3806/2 3807 6912 aus

EZ 1542

***** B *****

1 ANTEIL: 1/1

Rudolf Kollwentz

GEB: 1967-09-19 ADR: Hofwiese, Großhöflein 7051

a 5619/2000 Schenkungsvertrag 2000-05-11 Eigentumsrecht

***** C *****

1 a 496/2021

DIENSTBARKEIT der Duldung, der Errichtung, des Bestandes
und Betriebes der elektrischen Leitungsanlagen auf Gst 5584
gem Pkt 1 und 2 Dienstbarkeitsvertrag 2021-01-28 für Netz
Niederösterreich GmbH (FN 268133p)

***** HINWEIS *****

Eintragungen ohne Währungsbezeichnung sind Beträge in ATS.



Auszug aus dem Hauptbuch

KATASTRALGEMEINDE 30006 Großhöflein
BEZIRKSGERICHT Eisenstadt

EINLAGEZAHL 2226

Letzte TZ 385/2021

Einlage umgeschrieben gemäß Verordnung BGBl. II, 143/2012 am 07.05.2012

***** A1 *****

GST-NR	G BA (NUTZUNG)	FLÄCHE	GST-ADRESSE
590	Weingärten(10)	1975	
591	Weingärten(10)	987	
592	Weingärten(10)	987	
2610/1	Weingärten(10)	3240	
2610/2	Landw(10)	2523	
2610/3	Weingärten(10)	3015	
2611/1	Weingärten(10)	1669	
2611/2	Landw(10)	1204	
2611/3	Weingärten(10)	1703	
2612/1	Weingärten(10)	1675	
2612/2	Landw(10)	1055	
2612/3	Weingärten(10)	1538	
3197/2	Weingärten(10)	1662	
3198	Landw(10)	506	
3392/2	Weingärten(10)	1668	
3393/1	Weingärten(10)	2451	
3393/2	Weingärten(10)	878	
3394	Weingärten(10)	1149	
3395	Weingärten(10)	496	
3706	Weingärten(10)	2315	
3709	Weingärten(10)	2174	
4068	Weingärten(10)	2293	
4069	Landw(10)	935	
4070	G Landw(10)	* 507	
4071	G GST-Fläche	* 566	
	Bauf.(10)	130	
	Sonst(50)	436	Gartengasse 29b
4803	GST-Fläche	575	
	Landw(30)	64	
	Weingärten(10)	511	
4804	Weingärten(10)	2260	
4971	Wald(10)	3352	
4972	Wald(10)	3341	
4973	Wald(10)	3313	
5295	Wald(10)	691	
5296	Wald(10)	680	
5297	Wald(10)	665	
5597	Wald(10)	1557	
5598	Wald(10)	1557	
5599	Wald(10)	1593	
5788	Wald(10)	4575	
5789	Wald(10)	4474	

5790	Wald(10)		4471
6228	Landw(10)	*	8244
6878	G Weingärten(10)	*	309
GESAMTFLÄCHE			80828

Legende:

G: Grundstück im Grenzkataster

*: Fläche rechnerisch ermittelt

Bauf.(10): Bauflächen (Gebäude)

Landw(10): landwirtschaftlich genutzte Grundflächen (Äcker, Wiesen oder Weiden)

Landw(30): landwirtschaftlich genutzte Grundflächen (Verbuschte Flächen)

Sonst(50): Sonstige (Betriebsflächen)

Wald(10): Wald (Wälder)

Weingärten(10): Weingärten (Weingärten)

***** A2 *****

2 a 5654/2002 Urkunde 2002-05-21 Zuschreibung Teilfläche(n) Gst 4066 (5)
aus EZ 1943, Einbez in Gst 4071

3 a 5654/2002 Vom Gst 4071 die Abschreibung der Trennfl 19 zur EZ 1, Einbez
in Gst 172 und T 1 zur EZ 1943, Einbez in 4066/1, FlÄnd 4070 4071 (4)

4 a 5654/2002 R e c h t d Versorgungs- u Entsorgungsleitungen sowie
G e h - und Fahrtrecht auf Gst 4066/3 für Gst 4071

5 a 1461/2009 Übergabsvertrag 2009-03-01 Zuschreibung Gst 4803 4804
aus EZ 889, Gst 590 2612/1 aus EZ 325, Gst 591 592 2610/1 2611/1
3393/1 3393/2 3394 3395 aus EZ 201, Gst 3392/2 aus EZ 906

***** B *****

1 ANTEIL: 1/1

Marianne Hahnekamp

GEB: 1962-10-20 ADR: Hauptstr. 24, Großhöflein 7051

a 6420/2001 Schenkungsvertrag 2000-12-21 Eigentumsrecht

***** C *****

1 a 6420/2001

FRUCHTGENUSSRECHT gem Pkt Viertens Abschnitt A)

Schenkungsvertrag 2000-12-21 für

Matthias Sailer, geb 1930-12-20

2 a 6420/2001

AUSGEDINGE gem Pkt Viertens Abschnitt B)

Schenkungsvertrag 2000-12-21 für

Matthias Sailer, geb 1930-12-20

Maria Anna Sailer, geb 1936-11-26

3 a 385/2021

DIENSTBARKEIT der Duldung, der Errichtung, des Bestandes

und Betriebes der elektrischen Leitungsanlagen auf Gst 5597

5598 5599 gem Pkt 1 und 2 Dienstbarkeitsvertrag 2021-01-21

für Netz Niederösterreich GmbH (FN 268133p)

***** HINWEIS *****

Eintragungen ohne Währungsbezeichnung sind Beträge in ATS.



Auszug aus dem Hauptbuch

KATASTRALGEMEINDE 30006 Großhöflein
BEZIRKSGERICHT Eisenstadt

EINLAGEZAHL 2241

Letzte TZ 4148/2022

Einlage umgeschrieben gemäß Verordnung BGBl. II, 143/2012 am 07.05.2012

***** A1 *****

GST-NR	G BA (NUTZUNG)	FLÄCHE	GST-ADRESSE
5082	Wald(10)	1853	
5176	Wald(10)	1155	
5601	Wald(10)	1593	
5786	Wald(10)	4593	
GESAMTFLÄCHE		9194	

Legende:

Wald(10): Wald (Wälder)

***** A2 *****

1 a gelöscht

***** B *****

1 ANTEIL: 1/1

Manfred Glavanits

GEB: 1970-08-09 ADR: Untere Hauptstr. 97, Wulkaprodersdorf 7041

a 3667/2002 Schenkungsvertrag 2002-04-02 Eigentumsrecht

***** C *****

1 a 4148/2022

DIENSTBARKEIT der Duldung, der Errichtung, des Bestandes
und Betriebes der elektrischen Leitungsanlagen auf GST 5601
gem Pkt 1 und 2 Dienstbarkeitsvertrag 2022-09-01 für
Netz Niederösterreich GmbH (FN 268133p)

***** HINWEIS *****

Eintragungen ohne Währungsbezeichnung sind Beträge in ATS.

Auszug aus dem Hauptbuch

KATASTRALGEMEINDE 30006 Großhöflein
BEZIRKSGERICHT Eisenstadt

EINLAGEZAHL 2282

Letzte TZ 495/2021

Einlage umgeschrieben gemäß Verordnung BGBl. II, 143/2012 am 07.05.2012

***** A1 *****

GST-NR	G	BA (NUTZUNG)	FLÄCHE	GST-ADRESSE
4431/105	G	Landw(10)	* 716	
4952/3		Wald(10)	3183	
4952/4		Wald(10)	3134	
5125/10		Wald(10)	7193	
5125/11		GST-Fläche	7193	
		Wald(10)	6572	
		Wald(30)	621	
5135/2		Wald(10)	7193	
5311/11		Wald(10)	7312	
5322/9		Wald(10)	3495	
		GESAMTFLÄCHE	39419	

Legende:

G: Grundstück im Grenzkataster

*: Fläche rechnerisch ermittelt

Landw(10): landwirtschaftlich genutzte Grundflächen (Äcker, Wiesen oder Weiden)

Wald(10): Wald (Wälder)

Wald(30): Wald (Forststraßen)

***** A2 *****

- 4 a 4068/2013 Zuschreibung Gst 4952/3 5125/11 aus EZ 211
- 5 a 4068/2013 Zuschreibung Gst 4952/4 5125/10 aus EZ 729
- 6 a 2901/2016 Kaufvertrag 2015-10-27 Zuschreibung Gst 5322/9 aus EZ 693
- 7 a 688/2018 Kaufvertrag 2018-01-23 Zuschreibung Gst 5311/11 aus EZ 467
- 8 a 567/2020 Kaufvertrag 2019-11-27 Zuschreibung Gst 5135/2 aus EZ 1155

***** B *****

- 1 ANTEIL: 1/1
Mag. Stefan Kollwentz
GEB: 1968-12-31 ADR: Hauptstraße 41, Großhöflein 7051
b 4068/2013 Schenkungsvertrag 2013-08-22 Eigentumsrecht

***** C *****

- 1 a 495/2021
DIENSTBARKEIT der Duldung, der Errichtung, des Bestandes
und Betriebes der elektrischen Leitungsanlagen auf Gst
5125/10 5125/11 gem Pkt 1 und 2 Dienstbarkeitsvertrag
2021-01-28 für Netz Niederösterreich GmbH (FN 268133p)

***** HINWEIS *****

Eintragungen ohne Währungsbezeichnung sind Beträge in ATS.

Auszug aus dem Hauptbuch

KATASTRALGEMEINDE 30006 Großhöflein
BEZIRKSGERICHT Eisenstadt

EINLAGEZAHL 2306

Letzte TZ 602/2021

Einlage umgeschrieben gemäß Verordnung BGBl. II, 143/2012 am 07.05.2012

***** A1 *****

GST-NR	G BA (NUTZUNG)	FLÄCHE	GST-ADRESSE
601	Landw(10)	1924	
2445	Landw(10)	1613	
2446	Landw(10)	3028	
2586/1	Landw(10)	2314	
2586/2	Landw(10)	2029	
2587/1	Landw(10)	2168	
2587/2	Landw(10)	1979	
2593/1	Landw(10)	4389	
2593/2	Landw(10)	3958	
3524	Landw(10)	840	
4431/32	G Landw(30)	* 741	
5058	Wald(10)	2335	
5107	Wald(10)	596	
5108	Wald(10)	598	
5153	Wald(10)	428	
5154	Wald(10)	428	
5200	Wald(10)	1651	
5316/1	GST-Fläche	7193	
	Wald(10)	6993	
	Wald(30)	200	
5680	Wald(10)	1939	
5681	Wald(10)	1939	
5721	Wald(10)	2287	
5722	Wald(10)	2305	
	GESAMTFLÄCHE	46682	

Legende:

G: Grundstück im Grenzkataster

*: Fläche rechnerisch ermittelt

Landw(10): landwirtschaftlich genutzte Grundflächen (Äcker, Wiesen oder Weiden)

Landw(30): landwirtschaftlich genutzte Grundflächen (Verbuschte Flächen)

Wald(10): Wald (Wälder)

Wald(30): Wald (Forststraßen)

***** A2 *****

5 a gelöscht

***** B *****

1 ANTEIL: 1/2

Josef Tinhof

GEB: 1961-02-02 ADR: Florianig. 2, Großhöflein 7051

a 407/2007 Übergabevertrag und Schenkungsvertrag und Urkunde 2006-05-08

Eigentumsrecht

2 ANTEIL: 1/2

Katharina Tinhof

GEB: 1962-11-21 ADR: Florianig. 2, Großhöflein 7051

a 407/2007 Übergabsvertrag und Schenkungsvertrag und Urkunde 2006-05-08
Eigentumsrecht

***** C *****

1 a 1895/1958

Dienstbarkeit der elektrischen Leitung gem Pkt 1
Übereinkommen 1958-04-08 über Gst 5316/1 für NEWAG
Niederösterreichische Elektrizitätswerke-Aktiengesellschaft

b 407/2007 Übertragung der vorangehenden Eintragung(en)
aus EZ 372

2 a 602/2021

Dienstbarkeit der Duldung, der Errichtung, des Bestandes
und Betriebes der elektrischen Leitungsanlagen auf GST
5316/1 gem Pkt 1 und 2 Dienstbarkeitsvertrag 2021-02-08 für
Netz Niederösterreich GmbH (FN 268133p)

***** HINWEIS *****

Eintragungen ohne Währungsbezeichnung sind Beträge in ATS.



Auszug aus dem Hauptbuch

KATASTRALGEMEINDE 30006 Großhöflein
BEZIRKSGERICHT Eisenstadt

EINLAGEZAHL 2488

Letzte TZ 4350/2021

***** A1 *****

GST-NR	G BA (NUTZUNG)	FLÄCHE	GST-ADRESSE
4952/22	Wald(10)	3349	
4998	Wald(10)	2851	
5072	Wald(10)	2095	
5100	Wald(10)	1309	
5187	Wald(10)	1378	
5270	Wald(10)	1018	
5316/4	Wald(10)	7193	
5587	Wald(10)	1216	
5637	Wald(10)	2244	
5715	Wald(10)	4481	
5751	Wald(10)	4312	
5800	Wald(10)	4230	
GESAMTFLÄCHE		35676	

Legende:

Wald(10): Wald (Wälder)

***** A2 *****

2 a 2205/2018 Kaufvertrag 2018-02-21 Zuschreibung Gst 4952/22 5072 5187
5316/4 5800 5587 aus EZ 2457

3 a 3883/2021 Kaufvertrag 2021-06-08 Zuschreibung Gst 5100 aus EZ 304, Gst
5715 aus EZ 2462

***** B *****

1 ANTEIL: 1/1

Alexander Stiller

GEB: 1995-11-26 ADR: Wiener Straße 1a, Großhöflein 7051

a 3728/2017 Kaufvertrag 2017-03-27 Eigentumsrecht

b 3728/2017 Belastungs- und Veräußerungsverbot

***** C *****

1 a 3728/2017

BELASTUNGS- UND VERÄUSSERUNGSVERBOT

gem Pkt 6 Kaufvertrag 2017-03-27

für Paul Stiller geb 1969-07-24

Christine Stiller geb 1970-12-20

2 a 4350/2021

DIENSTBARKEIT der Duldung, der Errichtung, des Bestandes
und Betriebes der elektrischen Leitungsanlagen auf GST

5316/4 5587 gem Pkt 1 und 2 Dienstbarkeitsvertrag

2021-09-27 für Netz Niederösterreich GmbH (FN 268133p)

***** HINWEIS *****

Eintragungen ohne Währungsbezeichnung sind Beträge in ATS.



Auszug aus dem Hauptbuch

KATASTRALGEMEINDE 30006 Großhöflein
BEZIRKSGERICHT Eisenstadt

EINLAGEZAHL 2512

Letzte TZ 78/2022

***** A1 *****

GST-NR	G BA (NUTZUNG)	FLÄCHE	GST-ADRESSE
4977	Wald(10)	3219	
5116	Wald(10)	1186	
5145	Wald(10)	762	
5292	Wald(10)	734	
5615	Wald(10)	1446	
5689	Wald(10)	3787	
5730	Wald(10)	4586	
5772	Wald(10)	4183	
GESAMTFLÄCHE		19903	

Legende:

Wald(10): Wald (Wälder)

***** A2 *****

- 1 a 1043/2020 Eröffnung der Einlage für Gst 4977 5292 5615 5772 aus EZ 619
- 2 a 879/2021 Kaufvertrag 2020-10-27 Zuschreibung Gst 5116 5145 5689 5730 aus EZ 240

***** B *****

- 1 ANTEIL: 1/1
Marco Stiller
GEB: 1998-07-22 ADR: Wiener Straße 1a, Großhöflein 7051
a 1043/2020 Kaufvertrag 2019-02-21 Eigentumsrecht
b 1043/2020 Belastungs- und Veräußerungsverbot
c 879/2021 Belastungs- und Veräußerungsverbot

***** C *****

- 1 a 1043/2020
BELASTUNGS- UND VERÄUSSERUNGSVERBOT
gem § 6 Kaufvertrag 2019-02-21 für
Paul Stiller geb 1969-07-24 und
Christine Stiller geb 1970-12-20
- 2 a 879/2021
BELASTUNGS- UND VERÄUSSERUNGSVERBOT
gem § 6 Kaufvertrag 2020-10-27 für
Paul Stiller geb 1969-07-24 und
Christine Stiller geb 1970-12-20
- 3 a 78/2022
DIENSTBARKEIT der Duldung, der Errichtung, des Bestandes
und Betriebes der elektrischen Leitungsanlagen auf GST 5615
gem Pkt 1 und 2 Dienstbarkeitsvertrag 2021-12-20 für
Netz Niederösterreich GmbH (FN 268133p)

***** HINWEIS *****

Eintragungen ohne Währungsbezeichnung sind Beträge in ATS.

Auszug aus dem Hauptbuch

KATASTRALGEMEINDE 30006 Großhöflein
BEZIRKSGERICHT Eisenstadt

EINLAGEZAHL 2519

Letzte TZ 3353/2021

***** A1 *****

GST-NR	G BA (NUTZUNG)	FLÄCHE	GST-ADRESSE
3167	Landw(10)	1439	
3168	Landw(10)	1503	
3171	Landw(10)	2910	
5125/5	Wald(10)	7193	
5564	Wald(10)	1056	
5824	Wald(10)	3392	
6892	G Landw(10)	*	895
6893	G Landw(10)	*	361
GESAMTFLÄCHE		18749	

Legende:

G: Grundstück im Grenzkataster

*: Fläche rechnerisch ermittelt

Landw(10): landwirtschaftlich genutzte Grundflächen (Äcker, Wiesen oder Weiden)

Wald(10): Wald (Wälder)

***** A2 *****

- 1 a 132/2021 Eröffnung der Einlage für Gst 5125/5 5564 5824 aus EZ 1802
- 2 a 3353/2021 Kaufvertrag 2021-04-27 Zuschreibung Gst 3167 3168 3171 6892 6893 aus EZ 1542

***** B *****

- 1 ANTEIL: 1/1
Sarah Kollwentz
GEB: 1995-07-22 ADR: Hotterweg 4/2/2, Großhöflein 7051
a 132/2021 Kaufvertrag 2020-11-23 Eigentumsrecht

***** C *****

- 1 a 2083/2021
DIENSTBARKEIT der Duldung, der Errichtung, des Bestandes
und Betriebes der elektrischen Leitungsanlagen auf Gst 5564
gem Pkt 1 und 2 Dienstbarkeitsvertrag 2021-04-15 für
Netz Niederösterreich GmbH (FN 268133p)

***** HINWEIS *****
Eintragungen ohne Währungsbezeichnung sind Beträge in ATS.



Auszug aus dem Hauptbuch

KATASTRALGEMEINDE 30003 Eisenstadt
BEZIRKSGERICHT Eisenstadt

EINLAGEZAHL 1748

Letzte TZ 454/2024

Einlage umgeschrieben gemäß Verordnung BGBl. II, 143/2012 am 07.05.2012

***** A1 *****

GST-NR	G BA (NUTZUNG)	FLÄCHE	GST-ADRESSE
KATASTRALGEMEINDE: 30001 Breitenbrunn am Neusiedler See			
316	G GST-Fläche	*	1398
	Bauf. (10)		332
	Gärten(10)		1066 Eisenstädterstraße 32
2510	Wald(10)		4391
2511	Sonst (10)		7664
2512	Wald(10)		70375
2513	GST-Fläche		193812
	Wald(10)		191893
	Wald(30)		1919
2515	GST-Fläche		292151
	Wald(10)		289650
	Wald(30)		2501
2516	Sonst (10)		5676
2517	GST-Fläche		147728
	Wald(10)		147175
	Wald(30)		553
2518	GST-Fläche		40624
	Wald(10)		39982
	Wald(30)		642
2519	GST-Fläche		150560
	Wald(10)		150146
	Wald(30)		414
2520	GST-Fläche		59848
	Wald(10)		57271
	Wald(30)		2577
2521	GST-Fläche		478570
	Wald(10)		467458
	Wald(30)		11112
2522	GST-Fläche		478401
	Wald(10)		474384
	Wald(30)		4017
2523	Wald(10)		57169
2524	Wald(10)	(8740)	Änderung in Vorbereitung
2525	Wald(10)	(6445)	Änderung in Vorbereitung
2526	Wald(10)	(3330)	Änderung in Vorbereitung
2527	GST-Fläche		265811
	Wald(10)		264702
	Wald(30)		1109
2528	Sonst (10)		10268
2529	GST-Fläche		83342
	Wald(10)		81315

	Wald(30)	2027	
2530	GST-Fläche	465478	
	Wald(10)	462030	
	Wald(30)	3448	
2531	GST-Fläche	243788	
	Wald(10)	238428	
	Wald(30)	5360	
2532	Sonst (10)	2122	
2533	Wald(10)	2662	
2534	Wald(10)	8920	
2535	Wald(10)	6852	
2537	GST-Fläche	156274	
	Wald(10)	155573	
	Wald(30)	701	
2538	GST-Fläche	199255	
	Wald(10)	198253	
	Wald(30)	1002	
2539	GST-Fläche	16606	
	Wald(10)	13658	
	Wald(30)	2948	
2540	GST-Fläche	11347	
	Wald(10)	9224	
	Wald(30)	2123	
2541	GST-Fläche	(430376)	Änderung in Vorbereitung
	Landw(10)	11975	
	Wald(10)	410550	
	Wald(30)	7851	
2542	GST-Fläche	1809	
	Wald(10)	1650	
	Wald(30)	159	
2543	GST-Fläche	(57582)	Änderung in Vorbereitung
	Wald(10)	56308	
	Wald(30)	1274	
2544	Wald(10)	3604	
2545	GST-Fläche	139744	
	Wald(10)	127329	
	Wald(30)	12415	
2546	Wald(10)	1957	
2547/1	GST-Fläche	397903	
	Wald(10)	388308	
	Wald(30)	9595	
2547/2	Wald(10)	139	
2548	Wald(10)	575	
2549	Sonst (10)	201	
2550	Sonst (10)	759	
2551	GST-Fläche	2007	
	Wald(10)	1936	
	Sonst (10)	71	
2553	Sonst (10)	(3748)	Änderung in Vorbereitung
2554	Gewässer(10)	(705)	Änderung in Vorbereitung
2555	Wald(10)	(13887)	Änderung in Vorbereitung
KATASTRALGEMEINDE: 30002 Donnerskirchen			
668/3	G Sonst (10)	*	282
668/5	G Bauf. (10)	*	16
4857	Sonst (10)		7203
4858	GST-Fläche		154304
	Wald(10)		149716
	Sonst (10)		4588
4859	GST-Fläche		72257

	Wald(10)	69384	
	Wald(30)	2873	
4860	GST-Fläche	120768	
	Wald(10)	118259	
	Wald(30)	2509	
4861	GST-Fläche	15144	
	Wald(10)	8536	
	Wald(30)	6608	
4862	GST-Fläche	516066	
	Wald(10)	495123	
	Wald(30)	20943	
4863	GST-Fläche	638714	
	Wald(10)	616650	
	Wald(30)	22064	
4864	GST-Fläche	353479	
	Bauf. (10)	73	
	Wald(10)	338114	
	Wald(30)	15292	Grünland-Donnerskirchen GNR 4864
4865	GST-Fläche	188318	
	Wald(10)	181920	
	Wald(30)	6398	
4866	GST-Fläche	498517	
	Bauf. (10)	62	
	Wald(10)	482524	
	Wald(30)	13792	
	Sonst (10)	2139	Grünland-Donnerskirchen GNR 4866
4867	GST-Fläche	3627	
	Wald(10)	2806	
	Wald(30)	821	
4868	GST-Fläche	129147	
	Wald(10)	123098	
	Wald(30)	6049	
4870	GST-Fläche	743332	
	Wald(10)	721974	
	Wald(30)	21358	
4872	GST-Fläche	575026	
	Bauf. (10)	57	
	Landw(10)	1964	
	Wald(10)	555922	
	Wald(30)	17083	
4873	GST-Fläche	317530	
	Wald(10)	304847	
	Wald(30)	12683	
4875/1	GST-Fläche	141376	
	Wald(10)	137575	
	Wald(30)	3801	
4875/2	Wald(10)	217	
4876	Sonst (10)	3428	
4877	GST-Fläche	31856	
	Wald(10)	30398	
	Wald(30)	1458	
4878	Sonst (10)	1755	
4879	GST-Fläche	38682	
	Wald(10)	37495	
	Wald(30)	1187	
4880	GST-Fläche	60528	
	Wald(10)	58567	
	Wald(30)	1961	
4881	GST-Fläche	168085	

	Wald(10)	161665
	Wald(30)	1234
	Sonst (10)	5186
4882	GST-Fläche	302144
	Wald(10)	292425
	Wald(30)	9719
4883	GST-Fläche	9148
	Wald(10)	8751
	Sonst (10)	397
4919	GST-Fläche	181577
	Wald(10)	169447
	Wald(30)	12130
4920	GST-Fläche	11481
	Wald(10)	10245
	Wald(30)	1236
4921	GST-Fläche	1104
	Wald(10)	446
	Wald(30)	658
4922	GST-Fläche	48796
	Wald(10)	44826
	Wald(30)	3970
4923	GST-Fläche	46674
	Wald(10)	42551
	Wald(30)	4123
4924	Sonst (10)	1741
4926	GST-Fläche	76806
	Wald(10)	73355
	Wald(30)	3451
4927	GST-Fläche	12358
	Wald(10)	10995
	Wald(30)	1363
4928	GST-Fläche	20379
	Wald(10)	16714
	Wald(30)	3665
4929	GST-Fläche	44803
	Wald(10)	40392
	Wald(30)	4411
4930	Sonst (10)	12383
4931	GST-Fläche	102738
	Wald(10)	100426
	Sonst (10)	2312
4932	GST-Fläche	77749
	Wald(10)	74912
	Wald(30)	2837
4933	GST-Fläche	95898
	Landw(10)	1285
	Wald(10)	91340
	Wald(30)	3273
4934	Landw(10)	5039
4936	GST-Fläche	81943
	Wald(10)	79446
	Sonst (10)	2497
4937	GST-Fläche	86410
	Wald(10)	83588
	Sonst (10)	2822
4938	GST-Fläche	89427
	Wald(10)	86329
	Sonst (10)	3098
4939	Wald(10)	132803

KATASTRALGEMEINDE: 30003 Eisenstadt

161	GST-Fläche	870	
	Bauf. (10)	493	
	Bauf. (20)	377	Hauptstraße 26

KATASTRALGEMEINDE: 30006 Großhöflein

2244	GST-Fläche	230	
	Landw(10)	11	
	Landw(30)	17	
	Weingärten(10)	202	
2884/1	Wald(10)	35481	
2884/2	Wald(10)	17969	
2885	Wald(10)	7010	
2886	Wald(10)	7467	
2887	Wald(10)	709	
2888	GST-Fläche	18649	
	Wald(10)	16693	
	Wald(30)	1956	
2889	GST-Fläche	58291	
	Wald(10)	55515	
	Wald(30)	2776	
2890	GST-Fläche	40477	
	Wald(10)	38527	
	Wald(30)	1950	
2891	GST-Fläche	22677	
	Wald(10)	21192	
	Wald(30)	1485	
2892	GST-Fläche	21270	
	Wald(10)	19550	
	Wald(30)	1720	
2893	GST-Fläche	6852	
	Wald(10)	6459	
	Wald(30)	393	
2894/1	GST-Fläche	3240	
	Wald(10)	998	
	Wald(30)	2242	
2894/2	Wald(10)	8112	
2895	GST-Fläche	63836	
	Wald(10)	60908	
	Wald(30)	2928	
2896	GST-Fläche	3352	
	Wald(10)	2799	
	Wald(30)	553	
2897	Wald(10)	3154	
2898	Bauf. (10)	234	
2899	GST-Fläche	12452	
	Wald(10)	10794	
	Wald(30)	1658	
2900	GST-Fläche	19620	
	Wald(10)	17510	
	Wald(30)	2110	
2901	GST-Fläche	6366	
	Wald(10)	6029	
	Wald(30)	337	
2902	GST-Fläche	7089	
	Wald(10)	6100	
	Wald(30)	989	
2903	Wald(10)	1885	Großhöflein GNR 2903
2904	Wald(10)	59160	
2905	GST-Fläche	67754	

	Wald(10)	63693	
	Wald(30)	4061	
2906	GST-Fläche	1806	
	Wald(10)	1756	
	Wald(30)	50	
2907	GST-Fläche	2457	
	Wald(10)	2266	
	Wald(30)	191	
2908	GST-Fläche	4316	
	Bauf. (10)	5	
	Landw(10)	4311	
2909/1	GST-Fläche	3238	
	Wald(10)	3160	
	Wald(30)	78	
2909/2	GST-Fläche	9967	
	Bauf. (10)	2	
	Wald(10)	9965	
2909/3	Landw(30)	(3724)	Änderung in Vorbereitung
2910/1	GST-Fläche	2785	
	Bauf. (10)	5	
	Wald(10)	2780	
2910/2	Wald(10)	14898	
2911	GST-Fläche	(2582)	Änderung in Vorbereitung
	Bauf. (10)	396	
	Landw(10)	2186	Am Föllig 1
2912	GST-Fläche	5240	
	Landw(10)	3268	
	Wald(10)	1972	
2913	GST-Fläche	8649	
	Wald(10)	8517	
	Wald(30)	132	
2914	GST-Fläche	2928	
	Wald(10)	2836	
	Wald(30)	92	
2915	Wald(10)	834	
2916	Wald(10)	1583	
2917	Wald(10)	2133	
2918	GST-Fläche	87022	
	Wald(10)	83605	
	Wald(30)	3417	
2919	GST-Fläche	108090	
	Wald(10)	103829	
	Wald(30)	4261	
2920	GST-Fläche	3295	
	Wald(10)	3233	
	Wald(30)	62	
2921	GST-Fläche	9890	
	Wald(10)	9786	
	Wald(30)	104	
5865	Wald(10)	36966	
5866	Wald(10)	46228	
5867	Wald(10)	9423	
6865	G Sonst(10)	*	124
KATASTRALGEMEINDE: 30007 Hornstein			
5086/1	Wald(10)	3039	
5086/2	Wald(10)	11	
5087	Wald(10)	22684	
5088	GST-Fläche	122714	
	Wald(10)	121652	

	Wald(30)	1062
5089	GST-Fläche	277413
	Wald(10)	271538
	Wald(30)	5875
5090	GST-Fläche	116309
	Wald(10)	111065
	Wald(30)	5244
5091	GST-Fläche	6632
	Wald(10)	6113
	Wald(30)	519
5092	GST-Fläche	326450
	Wald(10)	320101
	Wald(30)	6349
5093	Sonst(10)	2805
5094	Wald(10)	58615
5095	GST-Fläche	59294
	Wald(10)	57212
	Wald(30)	2082
5096/1	GST-Fläche	7110
	Wald(10)	5990
	Wald(30)	1120
5097/1	GST-Fläche	31889
	Wald(10)	28535
	Wald(30)	3354
5098	GST-Fläche	90229
	Wald(10)	84429
	Wald(30)	5800
5099	GST-Fläche	64952
	Wald(10)	63165
	Wald(30)	1787
5100	GST-Fläche	226834
	Wald(10)	217090
	Wald(30)	9744
5101	GST-Fläche	18447
	Wald(10)	15364
	Wald(30)	3083
5102	GST-Fläche	18609
	Landw(10)	1786
	Landw(30)	605
	Wald(10)	1049
	Sonst(10)	15169
5103	GST-Fläche	25389
	Wald(10)	21251
	Wald(30)	4138
5104	GST-Fläche	35384
	Wald(10)	31958
	Wald(30)	3426
5105	GST-Fläche	2011
	Wald(10)	1757
	Sonst(10)	254
5106	GST-Fläche	35377
	Wald(10)	34925
	Wald(30)	452
5107	Sonst(10)	6319
5108	GST-Fläche	12631
	Wald(10)	10687
	Wald(30)	1944
5109	GST-Fläche	307827
	Wald(10)	298230

	Wald(30)	3810
	Sonst (10)	5787
5110	GST-Fläche	6812
	Wald(10)	4368
	Wald(30)	2444
5111	GST-Fläche	92452
	Wald(10)	86656
	Wald(30)	5796
5119	Sonst (10)	13937
5120	GST-Fläche	383172
	Wald(10)	377896
	Wald(30)	5276
5121	Sonst (10)	12304
5122	Sonst (10)	881
5123	GST-Fläche	12196
	Wald(10)	11911
	Wald(30)	285
5124	GST-Fläche	35157
	Wald(10)	34963
	Wald(30)	194
5125	Landw(10)	1212
5126	Landw(10)	6431
5127	Sonst (10)	4147
5128	GST-Fläche	192647
	Wald(10)	188692
	Wald(30)	3955
5129	Sonst (10)	8913
5130	GST-Fläche	107756
	Wald(10)	102953
	Wald(30)	4803
5131	GST-Fläche	1806
	Wald(10)	1132
	Wald(30)	674
5132/1	GST-Fläche	285259
	Wald(10)	278442
	Wald(30)	6817
5132/2	Wald(10)	38
5133	GST-Fläche	92060
	Wald(10)	86252
	Wald(30)	5808
5134	GST-Fläche	15149
	Landw(10)	156
	Wald(10)	3891
	Sonst (10)	11102
5135	GST-Fläche	436382
	Wald(10)	426517
	Wald(30)	9630
	Sonst (10)	235
5136	GST-Fläche	192665
	Wald(10)	191729
	Wald(30)	936
5137	GST-Fläche	62905
	Wald(10)	61723
	Wald(30)	1143
	Sonst (10)	39
5138	GST-Fläche	382543
	Wald(10)	376703
	Wald(30)	5840
5139	GST-Fläche	328831

	Wald(10)	319960
	Wald(30)	8871
5140	GST-Fläche	131645
	Wald(10)	125839
	Wald(30)	5806
5141	GST-Fläche	192083
	Wald(10)	189835
	Wald(30)	2248
5142	GST-Fläche	115402
	Wald(10)	113269
	Sonst (10)	2133
5143	Sonst (10)	5481
5144	GST-Fläche	199442
	Wald(10)	193136
	Sonst (10)	6306
5145	GST-Fläche	213889
	Wald(10)	206755
	Sonst (10)	7134
5146	GST-Fläche	216112
	Wald(10)	207799
	Wald(30)	8313
5147	GST-Fläche	79522
	Wald(10)	77413
	Wald(30)	2109
5148	GST-Fläche	68505
	Wald(10)	62661
	Wald(30)	5844
5149	Wald(10)	22565
5150	GST-Fläche	148060
	Wald(10)	147718
	Wald(30)	342
5151/1	GST-Fläche	320877
	Wald(10)	309288
	Wald(30)	11589
5151/2	GST-Fläche	397
	Wald(10)	365
	Sonst (10)	32
5152	GST-Fläche	181361
	Wald(10)	170901
	Wald(30)	10460
5153	GST-Fläche	313
	Wald(10)	47
	Sonst (10)	266
5154	GST-Fläche	442881
	Wald(10)	435992
	Wald(30)	6889
5155	GST-Fläche	103792
	Wald(10)	100954
	Wald(30)	2783
	Sonst (10)	55
5156	GST-Fläche	69174
	Wald(10)	69147
	Sonst (10)	27
5157	GST-Fläche	24979
	Wald(10)	24636
	Wald(30)	343
5158	GST-Fläche	964
	Wald(10)	743
	Sonst (10)	221

5159	Sonst (10)	3075	
5160	Wald(10)	15886	
5161	GST-Fläche	293199	
	Wald(10)	288473	
	Wald(30)	4726	
5162	GST-Fläche	139697	
	Wald(10)	128201	
	Wald(30)	11496	
5163	GST-Fläche	118618	
	Wald(10)	117553	
	Wald(30)	1065	
5164	GST-Fläche	584128	
	Wald(10)	564454	
	Wald(30)	19674	Grünland-Hornstein GNR 5164
5165	GST-Fläche	629443	
	Wald(10)	607061	
	Wald(30)	22382	
5166	GST-Fläche	473057	
	Wald(10)	459305	
	Wald(30)	13752	
5167	Wald(10)	5571	
5168	GST-Fläche	19307	
	Wald(10)	18751	
	Wald(30)	556	
5169	Sonst (10)	3884	
5170	Wald(10)	1036	
5171	GST-Fläche	38261	
	Wald(10)	35070	
	Sonst (10)	3191	
5172	GST-Fläche	328569	
	Wald(10)	326162	
	Wald(30)	2407	
5173	GST-Fläche	220072	
	Wald(10)	216641	
	Sonst (10)	3431	
5174/1	GST-Fläche	12083	
	Landw(10)	8679	
	Wald(10)	3371	
	Sonst (10)	33	
5174/2	GST-Fläche	1012	
	Wald(10)	685	
	Sonst (10)	327	
5175	GST-Fläche	118877	
	Wald(10)	117794	
	Wald(30)	1083	
5176	GST-Fläche	86366	
	Wald(10)	83818	
	Wald(30)	2548	
5177	Sonst (10)	1838	
5178	GST-Fläche	229344	
	Wald(10)	228922	
	Wald(30)	422	
5179	GST-Fläche	22012	
	Bauf. (10)	348	
	Landw(10)	13858	
	Wald(10)	324	
	Sonst (10)	22	
	Sonst (50)	7460	Grünland-Hornstein GNR 5179
5180	GST-Fläche	2881	

	Landw(10)	503
	Sonst (10)	886
	Sonst (30)	1492
5181	GST-Fläche	134612
	Landw(10)	517
	Wald(10)	125657
	Wald(30)	8438
5182	GST-Fläche	264591
	Wald(10)	254783
	Wald(30)	9808
5183	GST-Fläche	344142
	Wald(10)	335137
	Wald(30)	8592
	Sonst (10)	413
5184	GST-Fläche	340783
	Wald(10)	333299
	Wald(30)	7484
5185	GST-Fläche	192550
	Wald(10)	191630
	Wald(30)	920
5186	GST-Fläche	6755
	Wald(10)	1139
	Sonst (10)	5616
5187	GST-Fläche	115204
	Wald(10)	107571
	Wald(30)	7633
5188	GST-Fläche	147240
	Wald(10)	140069
	Wald(30)	7171
5189	Sonst (10)	4665
5190	GST-Fläche	2877
	Wald(10)	2224
	Wald(30)	653
5191	GST-Fläche	383147
	Wald(10)	369162
	Wald(30)	13985
5192	GST-Fläche	104324
	Wald(10)	102178
	Wald(30)	2146
5193	GST-Fläche	1964
	Wald(10)	1320
	Wald(30)	644
5194	Wald(10)	23893
5195	GST-Fläche	77929
	Wald(10)	75231
	Wald(30)	2698
5196	GST-Fläche	28313
	Wald(10)	27290
	Wald(30)	1023
5197	Sonst (10)	1388
5198	GST-Fläche	6567
	Wald(10)	6414
	Wald(30)	153
5199	Wald(10)	8743
5200/1	Wald(10)	2536
5200/2	Wald(10)	446
5201	Wald(10)	3507
5202	Landw(10)	3582
5203	GST-Fläche	386072

	Wald(10)	376840	
	Wald(30)	9232	
5204	GST-Fläche	570361	
	Wald(10)	556940	
	Wald(30)	13421	
5205	GST-Fläche	3456	
	Landw(10)	227	
	Wald(10)	275	
	Sonst(10)	1369	
	Sonst(30)	1585	
5206/1	GST-Fläche	6581	
	Wald(10)	5928	
	Wald(30)	396	
	Sonst(10)	257	
5206/3	GST-Fläche	6287	
	Wald(10)	4328	
	Wald(30)	1402	
	Sonst(10)	187	
	Sonst(30)	370	
5206/4	GST-Fläche	936	
	Wald(10)	919	
	Sonst(10)	17	
5207	GST-Fläche	632888	
	Wald(10)	627769	
	Wald(30)	5119	Grünland-Hornstein GNR 5207
5208	GST-Fläche	205135	
	Wald(10)	189993	
	Wald(30)	8722	
	Sonst(60)	6420	
5209	GST-Fläche	273935	
	Wald(10)	258148	
	Wald(30)	7562	
	Sonst(60)	8225	
5210	GST-Fläche	176574	
	Wald(10)	169550	
	Wald(30)	7024	
5211	GST-Fläche	227643	
	Wald(10)	220041	
	Wald(30)	7602	
5212	GST-Fläche	188494	
	Wald(10)	181427	
	Wald(30)	7067	
5213	GST-Fläche	192446	
	Wald(10)	185010	
	Wald(30)	7436	
5214	GST-Fläche	184023	
	Wald(10)	177307	
	Wald(30)	6716	
5215	GST-Fläche	117675	
	Wald(10)	112511	
	Wald(30)	5164	
5216	GST-Fläche	120182	
	Wald(10)	114999	
	Wald(30)	5183	
5217	GST-Fläche	126314	
	Wald(10)	121066	
	Wald(30)	5248	
5218	GST-Fläche	152149	
	Wald(10)	146209	

	Wald(30)	5940
5219	GST-Fläche	117905
	Wald(10)	112692
	Wald(30)	5213
5220	GST-Fläche	156170
	Wald(10)	125406
	Wald(30)	6596
	Sonst (60)	24168
5221	GST-Fläche	46181
	Wald(10)	33507
	Wald(30)	1716
	Sonst (60)	10958
5222	Wald(10)	881
5223	Sonst (10)	1338
5224	GST-Fläche	36495
	Wald(10)	33918
	Wald(30)	2577
5225	GST-Fläche	71239
	Wald(10)	67597
	Wald(30)	3642
5226	GST-Fläche	128987
	Wald(10)	123307
	Wald(30)	5680
5227	GST-Fläche	125145
	Wald(10)	119997
	Wald(30)	5148
5228	GST-Fläche	119966
	Wald(10)	114854
	Wald(30)	5112
5229	GST-Fläche	111198
	Wald(10)	105887
	Wald(30)	5311
KATASTRALGEMEINDE: 30008 Kleinhöflein im Burgenland		
2941	Wald(10)	14388
2942	GST-Fläche	9300
	Landw(30)	4058
	Wald(10)	5242
KATASTRALGEMEINDE: 30010 Leithaprodersdorf		
276/1	GST-Fläche	346
	Landw(30)	311
	Sonst (10)	35
276/3	G Landw(10)	* 25
278/1	Landw(10)	1638
278/2	Gärten(10)	143
279	Landw(10)	16
280	Wald(10)	491
281	Wald(10)	13417
285	Wald(10)	3478
286/1	Gewässer(30)	6798
286/3	Gewässer(30)	1178
286/4	Gewässer(30)	1380
287/1	Wald(10)	59797
287/2	GST-Fläche	21579
	Wald(10)	20369
	Sonst (10)	1210
288	GST-Fläche	129343
	Wald(10)	126982
	Sonst (10)	2361
289	GST-Fläche	54579

	Wald(10)	52399
	Sonst (10)	2180
290	GST-Fläche	31967
	Wald(10)	30227
	Sonst (10)	1740
291	GST-Fläche	25662
	Wald(10)	24175
	Sonst (10)	1487
292	GST-Fläche	17444
	Wald(10)	16398
	Sonst (10)	1046
293	GST-Fläche	22764
	Wald(10)	22118
	Sonst (10)	646
294	Wald(10)	9916
295	GST-Fläche	40045
	Wald(10)	38470
	Sonst (10)	1575
296	GST-Fläche	53494
	Wald(10)	52028
	Sonst (10)	1466
297	GST-Fläche	71703
	Wald(10)	70316
	Sonst (10)	1387
298	GST-Fläche	1272
	Wald(10)	1137
	Wald(30)	135
299	GST-Fläche	54752
	Wald(10)	53990
	Sonst (10)	762
4566/35	GST-Fläche	331668
	Landw(10)	94563
	Landw(30)	828
	Wald(10)	230716
	Wald(30)	4931
	Sonst (10)	630
4567	GST-Fläche	23846
	Wald(10)	23736
	Sonst (10)	110
4568	GST-Fläche	25004
	Wald(10)	24971
	Sonst (10)	33
4569/2	GST-Fläche	4690
	Landw(10)	1427
	Landw(30)	817
	Wald(10)	220
	Sonst (10)	2226
4575/1	GST-Fläche	7726
	Bauf. (10)	66
	Wald(10)	7660
KATASTRALGEMEINDE: 30013 Müllendorf		
5143	Wald(10)	1788
5149	GST-Fläche	25274
	Wald(10)	22726
	Wald(30)	2548
5150	GST-Fläche	27903
	Wald(10)	26215
	Wald(30)	1688
KATASTRALGEMEINDE: 30016 Oslip		

3406	Sonst (10)	1845
3968	Wald (10)	658
3969	Sonst (10)	995
3971	Wald (10)	4017
3972	GST-Fläche	7887
	Wald (10)	7485
	Wald (30)	402
3973	GST-Fläche	10157
	Wald (10)	9221
	Wald (30)	936
3974	GST-Fläche	12959
	Wald (10)	11637
	Wald (30)	1322
3975	GST-Fläche	12398
	Wald (10)	11144
	Wald (30)	1254
3976	GST-Fläche	20512
	Wald (10)	18727
	Wald (30)	1785
3977	GST-Fläche	20059
	Wald (10)	18289
	Sonst (10)	1770
3978	GST-Fläche	11560
	Wald (10)	11389
	Sonst (10)	171
3988	GST-Fläche	1309
	Wald (10)	897
	Sonst (10)	412
3989	GST-Fläche	38204
	Wald (10)	37629
	Wald (30)	575
3990	Wald (10)	2982
3991	GST-Fläche	36010
	Wald (10)	35277
	Wald (30)	733
3992	GST-Fläche	61068
	Wald (10)	57336
	Wald (30)	3732
3993	GST-Fläche	42156
	Wald (10)	39177
	Wald (30)	2979
3994	GST-Fläche	31996
	Wald (10)	30690
	Wald (30)	1306
3995	GST-Fläche	42200
	Wald (10)	40244
	Wald (30)	1956
3996	GST-Fläche	48997
	Wald (10)	45392
	Wald (30)	3605
3997	Wald (10)	453
3998	Wald (10)	826
3999/1	GST-Fläche	187074
	Wald (10)	182409
	Sonst (10)	4665
4000	Sonst (10)	13401
4001	GST-Fläche	41153
	Bauf. (10)	54
	Landw (10)	21178

	Wald(10)	19921
4002	GST-Fläche	75839
	Wald(10)	71583
	Wald(30)	4256
4003	GST-Fläche	82870
	Landw(10)	10309
	Wald(10)	67567
	Wald(30)	4994
4004	GST-Fläche	141168
	Landw(10)	7561
	Wald(10)	127874
	Wald(30)	5733
4005	GST-Fläche	146751
	Bauf.(10)	73
	Wald(10)	140819
	Wald(30)	5859
4006	GST-Fläche	43127
	Wald(10)	39894
	Wald(30)	3233
4007	GST-Fläche	27346
	Wald(10)	26563
	Sonst(10)	783
4008	GST-Fläche	44660
	Wald(10)	42794
	Wald(30)	1484
	Gewässer(20)	382
4009	GST-Fläche	26140
	Wald(10)	24865
	Gewässer(20)	344
	Sonst(10)	931
4010	Wald(10)	11804
4011	GST-Fläche	18659
	Landw(10)	16718
	Wald(10)	1941
4012	Wald(10)	53684
4013	GST-Fläche	87087
	Wald(10)	82212
	Wald(30)	4875
4014	Wald(10)	81838
4015	Wald(10)	3776
4016	GST-Fläche	283628
	Wald(10)	276651
	Wald(30)	6977
4017	Wald(10)	415
4018	Sonst(10)	41412
4019	Wald(10)	102220
4020	GST-Fläche	24770
	Wald(10)	23144
	Sonst(10)	1626
4021	Wald(10)	119876
4022	Sonst(10)	7288
4023	GST-Fläche	220715
	Landw(10)	19806
	Wald(10)	197726
	Wald(30)	3183
4024	GST-Fläche	20738
	Wald(10)	17617
	Wald(30)	3121
4025	Sonst(10)	3866

4026	GST-Fläche		1219
	Wald(10)		560
	Wald(30)		659
4027	GST-Fläche		142355
	Wald(10)		135398
	Sonst(10)		6957
4028	GST-Fläche		178787
	Wald(10)		176646
	Wald(30)		2141
4029	GST-Fläche		103145
	Wald(10)		102007
	Wald(30)		1138
4030	GST-Fläche		178386
	Wald(10)		172150
	Sonst(10)		6236
4031	GST-Fläche		70664
	Wald(10)		65073
	Sonst(10)		5591
4032	GST-Fläche		128972
	Wald(10)		125754
	Wald(30)		3218
4033	GST-Fläche		174178
	Wald(10)		170226
	Wald(30)		3952
4035	Wald(10)		36387
4036	Gärten(10)		687
4037	Wald(10)		1083
4038/1	GST-Fläche		9731
	Landw(10)		980
	Landw(30)		1168
	Wald(10)		7583
4038/2	Wald(10)		748
4123/1	Wald(10)		5477
4123/2	Wald(10)		2441
4215/1	GST-Fläche		92767
	Wald(10)		90066
	Wald(30)		2701
4215/2	G GST-Fläche	*	21689
	Wald(10)		20821
	Wald(30)		868
4216/1	GST-Fläche		92157
	Wald(10)		89702
	Wald(30)		2361
	Sonst(10)		94
4216/2	G GST-Fläche	*	24469
	Wald(10)		23198
	Wald(30)		1271
4217	GST-Fläche		82371
	Wald(10)		80738
	Wald(30)		1633
4218	GST-Fläche		104091
	Wald(10)		99001
	Wald(30)		5090
4219	GST-Fläche		149617
	Wald(10)		140785
	Sonst(10)		8832
4220	GST-Fläche		113388
	Wald(10)		112081
	Wald(30)		1307

4223	Sonst (10)	26752
4224	Gärten (10)	489
4225	Wald (10)	28165
4226	GST-Fläche	43379
	Wald (10)	42620
	Wald (30)	759
4228	GST-Fläche	72782
	Wald (10)	68713
	Wald (30)	4069
4229	GST-Fläche	75264
	Wald (10)	69267
	Wald (30)	5997
4230	GST-Fläche	135705
	Wald (10)	130570
	Wald (30)	5135
4231	GST-Fläche	113237
	Wald (10)	111697
	Wald (30)	1540
4232	GST-Fläche	68207
	Wald (10)	66974
	Wald (30)	1233
4233	GST-Fläche	104914
	Wald (10)	99952
	Wald (30)	4962
4234	GST-Fläche	9427
	Wald (10)	7131
	Wald (30)	2296
4235	GST-Fläche	164259
	Wald (10)	163199
	Wald (30)	1060
4236	GST-Fläche	81820
	Wald (10)	76471
	Wald (30)	5349
4237	Sonst (10)	1165
4238	Sonst (10)	3036
KATASTRALGEMEINDE: 30017 Purbach am Neusiedlersee		
4221	Wald (10)	2917
4222	GST-Fläche	7265
	Landw (10)	2528
	Wald (10)	4737
4223	Wald (10)	47803
4224	Wald (10)	45541
4225	GST-Fläche	20846
	Landw (10)	13173
	Wald (10)	7673
4226	Wald (10)	38452
4228	GST-Fläche	56770
	Wald (10)	55861
	Wald (30)	909
4229	GST-Fläche	255157
	Wald (10)	248337
	Wald (30)	6774
	Sonst (10)	46
4230	GST-Fläche	7675
	Landw (10)	6492
	Wald (30)	1183
4232	GST-Fläche	214454
	Wald (10)	211484
	Wald (30)	2970

4233	GST-Fläche	60467
	Wald(10)	58587
	Wald(30)	1880
4234	Wald(10)	13822
4235	GST-Fläche	15789
	Wald(10)	14984
	Wald(30)	805
4236	GST-Fläche	17336
	Wald(10)	16426
	Wald(30)	910
4237	Wald(10)	34492
4238	Wald(10)	4007
4240	GST-Fläche	442306
	Bauf. (10)	63
	Landw(10)	2126
	Wald(10)	433516
	Wald(30)	4837
	Sonst (10)	1764
4241	GST-Fläche	2327
	Landw(10)	1812
	Landw(30)	321
	Sonst (10)	194
4244	GST-Fläche	476982
	Wald(10)	470428
	Sonst (10)	6554
4245	GST-Fläche	183488
	Wald(10)	179404
	Wald(30)	4084
4246	GST-Fläche	487343
	Wald(10)	476509
	Wald(30)	5360
	Sonst (10)	5474
4247	GST-Fläche	581474
	Wald(10)	578191
	Wald(30)	3283
4248	GST-Fläche	364916
	Wald(10)	364145
	Sonst (10)	771
4249	GST-Fläche	184274
	Wald(10)	178445
	Wald(30)	3737
	Sonst (10)	2092
4250	GST-Fläche	140258
	Wald(10)	140015
	Wald(30)	243
4251	GST-Fläche	335714
	Wald(10)	333708
	Wald(30)	2006
4252	GST-Fläche	104830
	Wald(10)	102755
	Wald(30)	2075
4255	GST-Fläche	67964
	Wald(10)	64301
	Wald(30)	3663
4256	GST-Fläche	265381
	Landw(10)	1612
	Wald(10)	259972
	Wald(30)	3797
4258	GST-Fläche	119941

	Wald(10)	116704
	Wald(30)	3237
4259	GST-Fläche	171190
	Wald(10)	167746
	Wald(30)	3444
4260	GST-Fläche	284571
	Wald(10)	280750
	Wald(30)	3821
4261/1	GST-Fläche	198914
	Wald(10)	194734
	Wald(30)	3384
	Sonst (10)	796
4261/2	Landw(10)	2110
4262	Wald(10)	273860
4263	GST-Fläche	163128
	Wald(10)	160594
	Wald(30)	2534
4264	GST-Fläche	428343
	Landw(10)	3591
	Wald(10)	413577
	Wald(30)	2898
	Sonst (10)	8277
4265	GST-Fläche	426984
	Wald(10)	418793
	Wald(30)	8191
KATASTRALGEMEINDE: 30019 St. Georgen		
2160	Sonst (30)	2839
2161/1	Sonst (30)	2417
2161/2	Sonst (30)	3352
2162	Sonst (10)	2773
2163	Sonst (30)	3616
3809/1	Wald(10)	34798
3811	Wald(10)	45436
3812	GST-Fläche	75152
	Wald(10)	71362
	Wald(30)	3790
3813	Sonst (10)	2281
3814	GST-Fläche	46555
	Wald(10)	45801
	Wald(30)	754
3815	Sonst (10)	852
3816	Wald(10)	12668
3817	Sonst (10)	13375
3818	Wald(10)	19332
3819	GST-Fläche	129869
	Wald(10)	128467
	Sonst (10)	1402
3820	GST-Fläche	40304
	Wald(10)	39030
	Sonst (10)	1274
3821	Wald(10)	1500
3822	Wald(10)	457
3823	Wald(10)	597
3824	Wald(10)	1550
3825	Wald(10)	1248
3826	Gärten(10)	655
3827	GST-Fläche	1525
	Bauf. (10)	237
	Gärten(10)	1083

	Sonst (10)	205
3828	GST-Fläche	4111
	Bauf. (10)	4
	Gärten (10)	4107
3829	Wald (10)	4812
3830	Wald (10)	23873
3831	Sonst (10)	1350
3832	Wald (10)	29295
3833/1	GST-Fläche	140937
	Wald (10)	136189
	Wald (30)	4748
3834	GST-Fläche	79803
	Wald (10)	77052
	Sonst (10)	2751
3835	GST-Fläche	79385
	Wald (10)	74376
	Wald (30)	2970
	Sonst (30)	2039
3836	Sonst (10)	1219
3837	Wald (10)	8103
3838	Wald (10)	637
4685	GST-Fläche	6416
	Wald (10)	3979
	Sonst (10)	1060
	Sonst (30)	1377
4686	G Sonst (10)	* 8481
4687	Landw (30)	4719
4688	Landw (30)	626
4689	Wald (10)	11060
4690	GST-Fläche	36740
	Wald (10)	35277
	Wald (30)	1463
4691	GST-Fläche	40833
	Wald (10)	39105
	Wald (30)	1728
4692	GST-Fläche	62999
	Wald (10)	61114
	Wald (30)	1885
4693	GST-Fläche	63830
	Wald (10)	62983
	Wald (30)	847
4694	GST-Fläche	10347
	Wald (10)	9199
	Wald (30)	1148
4695	GST-Fläche	14213
	Wald (10)	11399
	Wald (30)	2814
4696	GST-Fläche	67361
	Wald (10)	63118
	Wald (30)	4243
4697	GST-Fläche	67652
	Wald (10)	63257
	Wald (30)	4395
4698	GST-Fläche	46169
	Wald (10)	42551
	Wald (30)	3618
4699	GST-Fläche	41972
	Landw (30)	15898
	Wald (10)	16013

	Wald(30)	3562
	Gewässer(20)	6499
4701	GST-Fläche	43840
	Wald(10)	40425
	Wald(30)	3415
4702	GST-Fläche	46965
	Wald(10)	43377
	Wald(30)	3588
4703	GST-Fläche	67293
	Wald(10)	63144
	Wald(30)	4149
4704	GST-Fläche	67779
	Wald(10)	63788
	Wald(30)	3991
4705	GST-Fläche	11437
	Wald(10)	8748
	Wald(30)	2689
4706	GST-Fläche	10678
	Wald(10)	8318
	Wald(30)	2360
4707	GST-Fläche	58856
	Wald(10)	54915
	Wald(30)	3941
4708	GST-Fläche	61636
	Wald(10)	57605
	Wald(30)	4031
4709	GST-Fläche	47861
	Wald(10)	44529
	Wald(30)	3332
4710	GST-Fläche	44674
	Wald(10)	41440
	Wald(30)	3234
4711	GST-Fläche	46879
	Wald(10)	43681
	Wald(30)	3198
4712	GST-Fläche	52011
	Wald(10)	48879
	Wald(30)	3132
4713	GST-Fläche	64441
	Wald(10)	60446
	Wald(30)	3995
4714	GST-Fläche	60694
	Wald(10)	56832
	Wald(30)	3862
4715	GST-Fläche	10650
	Wald(10)	8094
	Wald(30)	2556
4716	GST-Fläche	1647
	Wald(10)	755
	Wald(30)	892
4717	GST-Fläche	57413
	Wald(10)	53592
	Wald(30)	3821
4718	GST-Fläche	65707
	Wald(10)	61883
	Wald(30)	3824
4719	GST-Fläche	56036
	Wald(10)	52660
	Wald(30)	3376

4720	GST-Fläche	47911
	Wald(10)	44727
	Wald(30)	3184
4721	GST-Fläche	49371
	Bauf. (10)	146
	Gärten(10)	1016
	Wald(10)	45601
	Wald(30)	2608
4722	GST-Fläche	60052
	Wald(10)	56528
	Wald(30)	3524
4723	GST-Fläche	65909
	Wald(10)	62157
	Wald(30)	3752
4724	GST-Fläche	23019
	Landw(10)	18098
	Wald(10)	1970
	Wald(30)	2951
4725	GST-Fläche	4309
	Landw(10)	2499
	Wald(10)	1119
	Wald(30)	691
4726	Wald(10)	392
4727/1	Sonst (30)	3232
4727/2	Sonst (30)	4084
4728	Sonst (10)	4356
4729	GST-Fläche	13001
	Wald(10)	12798
	Wald(30)	203
4730	Wald(10)	838
4731	GST-Fläche	16444
	Wald(10)	13971
	Wald(30)	2473
4732	GST-Fläche	54003
	Wald(10)	51152
	Wald(30)	2851
4733	GST-Fläche	29517
	Bauf. (10)	41
	Landw(10)	5940
	Wald(10)	22778
	Wald(30)	758
4734	GST-Fläche	396
	Bauf. (10)	9
	Gärten(10)	387
4735	GST-Fläche	964
	Bauf. (10)	211
	Gärten(10)	753
4736/1	GST-Fläche	2895
	Bauf. (10)	21
	Landw(10)	2874
4736/2	GST-Fläche	144
	Bauf. (10)	90
	Gärten(10)	54
4737	Landw(10)	4528
4738	GST-Fläche	7999
	Wald(10)	6385
	Wald(30)	1614
4739	GST-Fläche	9463
	Wald(10)	8251

	Wald(30)	1212	
4740	GST-Fläche	21566	
	Bauf. (10)	16	
	Wald(10)	21550	
4741	Wald(10)	5747	
4743/1	Sonst (30)	561	
4743/2	Sonst (30)	773	
4744	Sonst (10)	637	
4745/1	GST-Fläche	55487	
	Bauf. (10)	501	
	Wald(10)	50536	
	Wald(30)	787	
	Sonst (50)	3663	
4745/2	GST-Fläche	12242	
	Bauf. (10)	327	
	Landw(10)	9704	
	Landw(30)	894	
	Wald(10)	1317	Sankt Georgener Streusiedlung 4
4745/3	Landw(10)	4232	
4746	GST-Fläche	2712	
	Wald(10)	923	
	Sonst (10)	70	
	Sonst (50)	1719	
KATASTRALGEMEINDE: 30021 Schützen am Gebirge			
5113	Wald(10)	87798	
5114	GST-Fläche	8754	
	Landw(30)	1992	
	Wald(10)	6762	
5115	GST-Fläche	13498	
	Wald(10)	11984	
	Wald(30)	1514	
5116/1	GST-Fläche	66042	
	Wald(10)	62051	
	Wald(30)	3991	
5116/2	GST-Fläche	92434	
	Wald(10)	88336	
	Wald(30)	4098	
5117	GST-Fläche	44034	
	Wald(10)	41002	
	Wald(30)	3032	
5118	Wald(10)	1277	
5119/1	Landw(10)	17358	
5119/2	Landw(30)	273	
5120	GST-Fläche	10481	
	Gewässer(20)	9951	
	Gewässer(30)	530	
5121	Sonst (10)	1633	
5122	GST-Fläche	6035	
	Gewässer(20)	4942	
	Gewässer(30)	1093	
5123	Gewässer(30)	1039	
5124	GST-Fläche	2029	
	Bauf. (10)	61	
	Gärten(10)	1968	
5125	Landw(30)	14887	
5126	GST-Fläche	1579	
	Bauf. (10)	347	
	Gärten(10)	1232	Tiergarten 1
5127	GST-Fläche	367	

	Bauf. (10)	2	
	Gärten(10)	365	
5128	Landw(10)	417	
5129	Bauf. (10)	162	Tiergarten 2
5130	GST-Fläche	3241	
	Bauf. (10)	49	
	Gärten(10)	1079	
	Sonst (10)	2113	
5131/1	GST-Fläche	6349	
	Landw(10)	6179	
	Sonst (10)	170	
5131/2	Gärten(10)	409	
5132	GST-Fläche	40844	
	Bauf. (10)	19	
	Sonst (10)	25528	
	Sonst (30)	15297	
5133	Sonst (10)	3884	
5134	GST-Fläche	9225	
	Wald(10)	7907	
	Wald(30)	1318	
5135	GST-Fläche	146427	
	Bauf. (10)	62	
	Wald(10)	143947	
	Wald(30)	2418	
5136	GST-Fläche	106313	
	Wald(10)	104298	
	Wald(30)	1872	
	Sonst (10)	143	
5137	GST-Fläche	10063	
	Wald(10)	9942	
	Wald(30)	121	
5138	GST-Fläche	3974	
	Wald(10)	3567	
	Wald(30)	407	
5139	GST-Fläche	248774	
	Wald(10)	239407	
	Wald(30)	9367	
5140	GST-Fläche	50903	
	Wald(10)	45878	
	Wald(30)	5025	
5141	GST-Fläche	112176	
	Wald(10)	105403	
	Wald(30)	6773	
5142	GST-Fläche	30280	
	Wald(10)	26083	
	Wald(30)	4197	
5143	GST-Fläche	147876	
	Wald(10)	142158	
	Wald(30)	5718	
5144	GST-Fläche	83827	
	Wald(10)	81671	
	Wald(30)	2156	
5145	GST-Fläche	65219	
	Landw(10)	2568	
	Wald(10)	62651	
5146	Wald(10)	100523	
5147	Wald(10)	21418	
5148/1	Landw(10)	33718	
5148/2	Wald(10)	1685	

5148/3	Landw(10)	4357	
5149/1	Wald(10)	13474	
5149/2	GST-Fläche	18944	
	Landw(10)	15004	
	Wald(10)	3940	
5150/1	GST-Fläche	43416	
	Landw(10)	37457	
	Landw(30)	236	
	Wald(10)	5723	
5150/2	GST-Fläche	13911	
	Landw(10)	10695	
	Landw(30)	1687	
	Wald(10)	1529	
5151	GST-Fläche	66053	
	Landw(10)	11213	
	Wald(10)	54840	
5152	Sonst(10)	7628	
5153/1	Bauf.(10)	209	Tiergarten 5
5153/2	GST-Fläche	354171	
	Bauf.(10)	79	
	Landw(10)	220208	
	Wald(10)	124627	
	Wald(30)	9257	
5154	GST-Fläche	11509	
	Landw(10)	4609	
	Wald(10)	6900	
5155	GST-Fläche	13707	
	Landw(10)	2208	
	Wald(10)	11499	
5156	GST-Fläche	17933	
	Landw(10)	2122	
	Wald(10)	15811	
5157	GST-Fläche	102134	
	Wald(10)	97877	
	Wald(30)	4257	
5158	GST-Fläche	22234	
	Landw(10)	329	
	Wald(10)	18138	
	Wald(30)	3767	
5159	GST-Fläche	90262	
	Wald(10)	89634	
	Wald(30)	628	
5160	GST-Fläche	120542	
	Wald(10)	115496	
	Wald(30)	5046	
5161	GST-Fläche	103066	
	Wald(10)	95677	
	Wald(30)	7389	
5162	GST-Fläche	172503	
	Wald(10)	165914	
	Wald(30)	6589	
5163	GST-Fläche	187523	
	Wald(10)	185154	
	Wald(30)	2369	
5164	GST-Fläche	6420	
	Landw(10)	1412	
	Wald(10)	5008	
5165	GST-Fläche	18814	
	Landw(10)	2988	

	Wald(10)	15826
5166	GST-Fläche	7830
	Landw(10)	5781
	Wald(10)	2049
5167	Sonst(10)	6427
5168/1	Landw(30)	3516
5168/2	GST-Fläche	3440
	Bauf.(10)	2
	Landw(30)	3438
5169	GST-Fläche	33452
	Bauf.(10)	31
	Landw(10)	33421
5170	GST-Fläche	6032
	Wald(10)	4987
	Wald(30)	1045
5171	GST-Fläche	8841
	Landw(10)	4475
	Wald(10)	4366
5172	GST-Fläche	40808
	Landw(10)	13280
	Wald(10)	27528
5173	GST-Fläche	23310
	Landw(10)	2457
	Wald(10)	20853
5174	GST-Fläche	3320
	Bauf.(10)	105
	Wald(10)	3215
5175	Wald(10)	5607
5176	GST-Fläche	48112
	Wald(10)	43041
	Wald(30)	5071
5177	GST-Fläche	172320
	Bauf.(10)	56
	Wald(10)	165540
	Wald(30)	6724
5178	GST-Fläche	39970
	Wald(10)	35038
	Wald(30)	4932
5179	GST-Fläche	26461
	Wald(10)	24751
	Wald(30)	1710
5180	GST-Fläche	72534
	Wald(10)	69432
	Wald(30)	3102
5181	GST-Fläche	83906
	Wald(10)	81417
	Wald(30)	2489
5182	GST-Fläche	66218
	Wald(10)	64483
	Wald(30)	1735
5183	GST-Fläche	66142
	Landw(10)	25907
	Wald(10)	39252
	Sonst(10)	983
5184	Wald(10)	10808
5185	GST-Fläche	31417
	Landw(10)	1406
	Wald(10)	29300
	Wald(30)	711

5186	Sonst (10)	12362
5187	Wald (10)	71829
5188/1	GST-Fläche	37757
	Landw (10)	10241
	Wald (10)	26690
	Wald (30)	826
5188/2	GST-Fläche	11701
	Landw (10)	3352
	Wald (10)	8349
5189	Wald (10)	26910
5190	GST-Fläche	142093
	Wald (10)	139157
	Wald (30)	2936
5191	GST-Fläche	107864
	Wald (10)	105773
	Wald (30)	2091
5192	Wald (10)	2230
5193	Landw (30)	13599
5194	GST-Fläche	34211
	Wald (10)	33433
	Wald (30)	778
5195	GST-Fläche	81274
	Wald (10)	75219
	Wald (30)	6055
5196	GST-Fläche	46904
	Wald (10)	44600
	Sonst (10)	2304
5197	Wald (10)	95797
5198	GST-Fläche	184401
	Wald (10)	178309
	Wald (30)	6092
5199	GST-Fläche	92322
	Wald (10)	87756
	Wald (30)	4566
5200	Wald (10)	550
5201	Landw (30)	453
5202	Wald (10)	698
5203	GST-Fläche	64179
	Wald (10)	60292
	Wald (30)	3887
5204	GST-Fläche	164155
	Wald (10)	155043
	Wald (30)	9112
5205	GST-Fläche	207660
	Wald (10)	199645
	Wald (30)	8015
5206	GST-Fläche	95250
	Landw (10)	772
	Wald (10)	91846
	Wald (30)	2632
5207	GST-Fläche	112122
	Bauf. (10)	75
	Wald (10)	108900
	Wald (30)	3147
5208	Wald (10)	1741
5209	Wald (10)	79
5210	GST-Fläche	60248
	Landw (10)	963
	Wald (10)	57224

	Wald(30)	1267
	Gewässer(20)	794
5211	GST-Fläche	59388
	Landw(10)	3012
	Wald(10)	52257
	Wald(30)	3689
	Gewässer(20)	430
5212	Wald(10)	96584
5213	Wald(10)	117833
5214	GST-Fläche	109982
	Wald(10)	105615
	Wald(30)	4367
5215	GST-Fläche	117560
	Wald(10)	112057
	Wald(30)	5503
5216	GST-Fläche	109223
	Wald(10)	106980
	Wald(30)	2243
5217	Landw(10)	2190
5218	GST-Fläche	204005
	Wald(10)	199390
	Wald(30)	4615
5219	GST-Fläche	188418
	Wald(10)	184343
	Wald(30)	4075
5220	GST-Fläche	172853
	Wald(10)	169018
	Wald(30)	3835
5221	GST-Fläche	143747
	Wald(10)	140526
	Wald(30)	3221
5222	Sonst(10)	982
5223	Wald(10)	10617
5224	GST-Fläche	8787
	Wald(10)	6546
	Wald(30)	2241
5225	GST-Fläche	3643
	Wald(10)	2755
	Sonst(10)	888
5226	GST-Fläche	14156
	Wald(10)	10491
	Wald(30)	3665
5227	GST-Fläche	2705
	Wald(10)	1538
	Wald(30)	1167
5228	Sonst(10)	3064
5229	GST-Fläche	94973
	Wald(10)	88470
	Wald(30)	6503
5230	GST-Fläche	201362
	Wald(10)	196903
	Wald(30)	4459
5231	GST-Fläche	106045
	Wald(10)	100945
	Wald(30)	5100
5232	GST-Fläche	105170
	Wald(10)	99006
	Wald(30)	6164
5233	GST-Fläche	148117

	Wald(10)	140585
	Wald(30)	7532
5234	GST-Fläche	134447
	Wald(10)	128949
	Wald(30)	5498
5235	GST-Fläche	119790
	Wald(10)	117588
	Wald(30)	1779
	Sonst (10)	423
5236	GST-Fläche	121391
	Wald(10)	115638
	Wald(30)	5753
5237	GST-Fläche	209498
	Wald(10)	202094
	Wald(30)	7404
5238	GST-Fläche	33600
	Wald(10)	32436
	Sonst (10)	1164
5239	Wald(10)	51285
5240	GST-Fläche	7873
	Wald(10)	7183
	Sonst (10)	690
5241	GST-Fläche	239184
	Landw(10)	4059
	Wald(10)	225478
	Wald(30)	9647
5242	GST-Fläche	195748
	Wald(10)	192150
	Wald(30)	3129
	Sonst (10)	469
5243	GST-Fläche	263005
	Wald(10)	250435
	Wald(30)	12570
5244	GST-Fläche	160795
	Wald(10)	154722
	Wald(30)	6073
5246	GST-Fläche	98606
	Wald(10)	92597
	Wald(30)	6009
5247	GST-Fläche	105889
	Wald(10)	101099
	Wald(30)	4790
5248/1	GST-Fläche	85494
	Wald(10)	81786
	Sonst (10)	3708
5248/2	Wald(10)	146
5249	GST-Fläche	108986
	Wald(10)	95771
	Wald(30)	13215
5250	GST-Fläche	176574
	Wald(10)	172101
	Wald(30)	4473
5251	GST-Fläche	57870
	Wald(10)	52913
	Wald(30)	4957
5252	GST-Fläche	348221
	Wald(10)	343793
	Wald(30)	4428
5253	GST-Fläche	154358

	Bauf. (10)	20
	Landw (10)	2684
	Wald (10)	149806
	Wald (30)	1848
5254	GST-Fläche	46339
	Wald (10)	44945
	Wald (30)	1394
KATASTRALGEMEINDE: 30024 Stotzing		
1805	GST-Fläche	439770
	Wald (10)	433123
	Wald (30)	6647
1806	GST-Fläche	14584
	Wald (10)	13411
	Wald (30)	1173
1807	Sonst (10)	1302
1808	GST-Fläche	14379
	Wald (10)	12775
	Wald (30)	1604
1809	GST-Fläche	319116
	Wald (10)	308288
	Wald (30)	10828
1810	GST-Fläche	379923
	Wald (10)	372244
	Wald (30)	7474
	Sonst (10)	205
1811	Sonst (10)	1369
1813	Wald (10)	129700
1814	GST-Fläche	4300
	Wald (10)	4095
	Wald (30)	205
1815/1	Wald (10)	9540
1815/2	Wald (10)	6675
1816	Wald (10)	2381
1817	Wald (10)	2550
1818	Sonst (10)	444
1819/1	Wald (10)	2665
1819/2	GST-Fläche	2611
	Landw (10)	1336
	Wald (10)	1275
1820/1	Landw (10)	1018
1820/2	GST-Fläche	1507
	Landw (10)	207
	Wald (10)	1300
1821/1	Wald (10)	21630
1821/2	Wald (10)	2958
1822	Wald (10)	20240
1823	GST-Fläche	594466
	Wald (10)	570997
	Wald (30)	23469
1824	GST-Fläche	175013
	Wald (10)	167416
	Wald (30)	7597
1825	GST-Fläche	29934
	Wald (10)	28307
	Wald (30)	1627
1827	GST-Fläche	43973
	Wald (10)	42527
	Wald (30)	1446
1828	GST-Fläche	99739

	Wald(10)	96398	
	Wald(30)	3341	
1829	GST-Fläche	253097	
	Wald(10)	241168	
	Wald(30)	11929	
1831	GST-Fläche	5445	
	Wald(10)	726	
	Sonst (10)	4719	
1832	GST-Fläche	319289	
	Wald(10)	310749	
	Wald(30)	8540	
1833	GST-Fläche	434727	
	Wald(10)	422640	
	Wald(30)	12087	
1834	GST-Fläche	106468	
	Wald(10)	105079	
	Wald(30)	1389	
1835	GST-Fläche	16620	
	Landw(10)	5031	
	Wald(10)	10624	
	Sonst (10)	965	
1836	GST-Fläche	816	
	Landw(10)	398	
	Wald(10)	322	
	Wald(30)	96	
1837	GST-Fläche	1111	
	Wald(10)	875	
	Wald(30)	236	
1838	GST-Fläche	67743	
	Landw(10)	65897	
	Wald(10)	1846	
1839	GST-Fläche	112982	
	Landw(10)	6229	
	Wald(10)	100632	
	Wald(30)	6121	
1840	GST-Fläche	238548	
	Bauf. (10)	40	
	Wald(10)	230014	
	Wald(30)	8494	Stotzing GNR 1840
1841	GST-Fläche	212135	
	Wald(10)	209051	
	Wald(30)	3084	
1843	G Wald(10)	* 11965	
1844	GST-Fläche	196086	
	Wald(10)	190600	
	Wald(30)	5486	
1845	GST-Fläche	407742	
	Wald(10)	396415	
	Wald(30)	11327	
1846	GST-Fläche	43099	
	Wald(10)	42396	
	Wald(30)	703	
1847	Wald(10)	34589	
1848	GST-Fläche	351486	
	Wald(10)	346133	
	Wald(30)	5353	
1849	GST-Fläche	219133	
	Wald(10)	210100	
	Wald(30)	9033	

1850	GST-Fläche	324940
	Wald(10)	315800
	Wald(30)	9140
1851	GST-Fläche	302313
	Wald(10)	301323
	Wald(30)	990
1852	Wald(10)	20968
1853	Sonst(10)	1144
1854	Wald(10)	291009
1855	Wald(10)	6949
1856	Sonst(10)	4093
1857	GST-Fläche	43458
	Wald(10)	41897
	Wald(30)	1561
1858	Sonst(10)	417
1859	Wald(10)	2967
1860	GST-Fläche	10477
	Wald(10)	681
	Sonst(10)	9796
1861	GST-Fläche	566437
	Wald(10)	553255
	Wald(30)	13182
1862	GST-Fläche	194974
	Wald(10)	193087
	Wald(30)	1887
GESAMTFLÄCHE		(61316403) Änderung in Vorbereitung

Legende:

G: Grundstück im Grenzkataster

*: Fläche rechnerisch ermittelt

Bauf.(10): Bauflächen (Gebäude)

Bauf.(20): Bauflächen (Gebäudenebenflächen)

Gewässer(10): Gewässer (Fließende Gewässer)

Gewässer(20): Gewässer (Stehende Gewässer)

Gewässer(30): Gewässer (Gewässerrandflächen)

Gärten(10): Gärten (Gärten)

Landw(10): landwirtschaftlich genutzte Grundflächen (Äcker, Wiesen oder Weiden)

Landw(30): landwirtschaftlich genutzte Grundflächen (Verbuschte Flächen)

Sonst(10): Sonstige (Straßenverkehrsanlagen)

Sonst(30): Sonstige (Verkehrsrandflächen)

Sonst(50): Sonstige (Betriebsflächen)

Sonst(60): Sonstige (Abbauflächen, Halden und Deponien)

Wald(10): Wald (Wälder)

Wald(30): Wald (Forststraßen)

Weingärten(10): Weingärten (Weingärten)

***** A2 *****

- 3 a 6537/1962 Naturdenkmal (auf) Gst 5197 GB Schützen (Linde) auf Gst 5216 GB Schützen (Eiche, Traubeneiche) auf Gst 5175 GB Schützen (Buche, Hainbuche) auf Gst 5206 GB Schützen (Eiche, Traubeneiche)
- 4 a 6897/1978 Sicherheitszone des Flughafen Wien-Schwechat hins Gst 4244 GB Purbach
- 19 a 7273/1993 Die Erhaltung des Hauses Hauptstr. 26 auf Gst 161 (Stadtensembles) GB Eisenstadt liegt gemäß § 3 Abs 1 DMSG im öffentlichen Interesse
- 25 a 4575/1994 Erhaltung der Wallburg und des Hügelgräberfeldes Burgstallberg auf Gst 4247 4248 GB Purbach am Neusiedlersee liegt gem Par 3 Abs 1 Denkmalschutzgesetz im öffentlichen Interesse
- 26 a 8022/1994 Naturdenkmal (auf) Gst 5135 GB Schützen (Speierling), auf Gst 5153/2 GB Schützen (Eiche)
- 28 a 3793/1995 Zuschreibung von Teilflächen gem § 15 ff LTG

- 32 a 5213/1997 A-238/95, P-133/95, Zuschreibung von Teilflächen
gem §§ 15 ff LTG (GB Stotzing)
- 33 a 5215/1997 A-238/95, P-133/95, Abschreibung von Teilflächen
gem §§ 15 ff LTG (GB Stotzing)
- 34 a 5215/1997 Flächenänderung bezüglich Gst 1821/2 1825
(A-238/95, P-133/95, GB Stotzing)
- 35 a 5558/1997 Naturdenkmal (auf) Gst 4919 KG Donnerskirchen (Eiche)
- 36 a 7823/1997 A 488/97, Aufstellung Gst 276/3 (GB Leithaprodersdorf)
infolge Auflösung von Sprungklammern
- 37 a 8165/1997 Zuschreibung Teilfläche(n) Gst 4747 aus EZ 2
GB 30019 St. Georgen, Einbeziehung in Gst 4746 (§ 15 LTG - A 187/95)
- 39 a 8415/1997 AB A-237/95 gem §§ 15 ff LTG
Zuschreibung Teilfläche(n) Gst 3810 aus EZ 3 (GB 30019 St. Georgen),
Einbeziehung in Gst 3811 3814
e gelöscht
- 41 a 2404/1999 AB GZ A-100/98 Löschung Gst 4875, ALufstellung Gst 4875/1
4875/2 (Beseitigung von Sprungklammern)
- 44 a 3292/2000 Bergbaugebiet (Teile der Grundstücke Nr 5208 5209 und 5221
der KG Hornstein)
- 47 a 3686/2003 Zuschreibung Teilfläche(n) Gst 1812/2 aus EZ 2 GB 30024
Stotzing, Einbeziehung in Gst 1815/2 GB 30024 Stotzing (AB A 28/02 P
341/01 § 15 LTG)
- 50 a 5039/2003 Zuschreibung Teilfläche(n) Gst 916 302/2 aus EZ 3 GB 30010,
Einbeziehung in Gst 294 295 GB 30010 Leithaprodersdorf (AB A 236/00 P
335/00 § 15 LTG)
- 53 a 5245/2006 Einbeziehung Gst 315 in 316 KG 30001 Breitenbrunn (A 176/06)
- 55 a 1143/2010 Urkunde 2009-09-25 Zuschreibung Teilfläche(n) Gst 276/2 aus
EZ 7 GB 30010 Leithaprodersdorf, Einbeziehung in Gst 276/1 (P-414/08)
- 57 a 1387/2017 Erhaltung der Dreifaltigkeitskapelle in Leithaprodersdorf auf
Gst 4575/1 KG 30010 Leithaprodersdorf liegt gem Denkmalschutzgesetz
im öffentlichen Interesse
- 60 a 2736/2022 Erhaltung des ehem. Jagd- und Lustschlosses am Föllig
ob Gst 2898 KG 30006 Großhöflein liegt gem. Denkmalschutzgesetz im
öffentl. Interesse

***** B *****

1 ANTEIL: 1/1

F.E. Familien-Privatstiftung Eisenstadt (FN 144716v)

ADR: Esterhazypl. 5, Eisenstadt 7000

e 1405/1997 Urkunde 1996-04-23 Eigentumsrecht

f 1074/2011 Änderung des Firmenwortlautes

***** C *****

- 8 a 915/1970 69/1979 7823/1997
DIENSTBARKEIT über Gst 276/1 276/3 des GB Leithaprodersdorf
zu gehen und zu fahren gem Pkt X Kaufvertrag 1969-10-06 für
Gst 270/1 271 272 273 274 277 GB Leithaprodersdorf
- 9 a 6995/1974 2850/2017
DIENSTBARKEIT der Transformatorenstation und der
elektrischen Leitung gem Pkt 1 Dienstbarkeitsvertrag
1974-04-29 über Gst 5125 GB Schützen für Energie Burgenland
AG (FN 126805d)
- 11 a 2545/1981 6885/1981 2850/2017
DIENSTBARKEIT der Transformatorenstation und der
elektrischen Leitung gem Pkt 1 Dienstbarkeitsvertrag
1980-11-12 über Gst 668/5 GB Donnerskirchen für Energie
Burgenland AG (FN 126805d)
- 13 a 3397/1995 2850/2017
DIENSTBARKEIT der Transformatorenstation und der
elektrischen Leitung gem Pkt 1 Dienstbarkeitsvertrag
1995-04-12 über Gst 2163 GB St. Georgen für Energie

Burgenland AG (FN 126805d)

14 a 4388/2020

DIENSTBARKEIT der Duldung, der Errichtung, des Bestandes und Betriebes der elektrischen Leitungsanlagen gem Punkt 1 und 2 Dienstbarkeitsvertrag 2020-10-07 über

Gst 5127 5128 5129 5130 5131 5132/8 5139 5140 5143 5144 5145 KG 30007 Hornstein

Gst 1832 1832 1833 1834 1837 1838 1839 1840 1841 1844 1845 1846 1847 1848 1849 1856 1860 KG 30024 Stotzing

für Netz Niederösterreich GmbH (FN 268133p)

15 a 386/2021

REALLAST der Trassenfreihaltung gem Punkt 1 Reallastvertrag 2020-10-07 sowie Nachtrag zum Reallastvertrag 2021-01-21 über

Gst 5128 5132/1 5139 5140 5144 5145 KG 30007 Hornstein

Gst 1832 1833 1834 1837 1838 1839 1840 1841 1844 1845 1846 1847 1848 1849 1860 KG 30024 Stotzing

für Netz Niederösterreich GmbH (FN 268133p)

16 a 454/2024

DIENSTBARKEIT der Duldung der Errichtung, Bestand und Betriebes einer elektrischen Leitungsanlage (Trafostation und Mittelspannungskabel, Pannatura) ob dem Grundstück

2910/1, betreffend die KG 30006 Großhöflein,

sowie der Unterlassung jeder Beschädigung oder Störung dieser elektrischen Leitungsanlage gem. Punkt 1 Dienstbarkeitsvertrag 2023-11-21 für Netz Burgenland GmbH (FN 128458i)

***** HINWEIS *****
Eintragungen ohne Währungsbezeichnung sind Beträge in ATS.

Auszug aus dem Hauptbuch

KATASTRALGEMEINDE 30008 Kleinhöflein im Burgenland EINLAGEZAHL 1
BEZIRKSGERICHT Eisenstadt

Letzte TZ 1938/2013

Öffentliche Gewässer

Einlage umgeschrieben gemäß Verordnung BGBl. II, 143/2012 am 07.05.2012

***** A1 *****

GST-NR	G BA (NUTZUNG)	FLÄCHE	GST-ADRESSE
775/3	G GST-Fläche	*	3215
	Gewässer (30)		2648
	Gewässer (40)		567
1105	G Gewässer (10)	*	6741
1867	Gewässer (10)	*	736
2759/2	Gewässer (10)		878
2896/3	Gewässer (10)		9490
2896/4	G Gewässer (10)	*	3253
3120	G GST-Fläche	*	8384
	Gewässer (10)		8328
	Sonst (10)		56
3122	G GST-Fläche	*	4908
	Gewässer (10)		4507
	Gewässer (30)		47
	Sonst (10)		221
	Sonst (30)		133
3182	G GST-Fläche	*	3325
	Gewässer (10)		3179
	Sonst (10)		146
3314	G GST-Fläche	*	12465
	Gewässer (10)		1516
	Gewässer (30)		10907
	Sonst (10)		42
3315	G Gewässer (10)	*	5115
3317/2	G Sonst (50)	*	4483
3379	G GST-Fläche	*	5769
	Gewässer (10)		5712
	Sonst (10)		57
3395/1	G GST-Fläche	*	8576
	Gewässer (10)		676
	Gewässer (30)		7071
	Gewässer (40)		829
	GESAMTFLÄCHE		77338

Legende:

G: Grundstück im Grenzkataster

*: Fläche rechnerisch ermittelt

Gewässer (10): Gewässer (Fließende Gewässer)

Gewässer (30): Gewässer (Gewässerrandflächen)

Gewässer (40): Gewässer (Feuchtgebiete)

Sonst (10): Sonstige (Straßenverkehrsanlagen)

Sonst (30): Sonstige (Verkehrsrandflächen)

Sonst (50): Sonstige (Betriebsflächen)

- ***** A2 *****
- 3 a 3051/2000 Zuschreibung Gst 2896/3 aus EZ 16 (§ 15 LTG, GZ A-30/2000, P 318/97)
 - 4 a 3052/2000 Zuschreibung Teilflächen Gst 2759/2 2895 aus EZ 3, Einbeziehung in Gst 2896/3 (§ 15 LTG, GZ A-30/2000, P 318/97)
 - 6 a 3053/2000 Zuschreibung Teilfläche Gst 2770/2 aus EZ 871, Einbeziehung in Gst 2896/3 (§ 15 LTG, GZ A-30/2000, P 318/97)
 - 7 a 2374/2003 Zuschreibung Gst 2896/4 aus EZ 16 (AB A 265/00, P 61/00 § 15 LTG)
 - 8 a 5156/2006 Kaufvertrag 2006-11-16 Zuschreibung Gst 3395/1 aus EZ 1752
 - 10 a 3906/2009 Urkunde und Kaufvertrag und Tauschvertrag 2008-04-07, Urkunde 2008-07-21 Zuschreibung Teilfläche(n) Gst 3427 aus EZ 3, Einbeziehung in Gst 3314
 - b 3906/2009 Urkunde und Kaufvertrag und Tauschvertrag 2008-04-07, Urkunde 2008-07-21 Zuschreibung Teilfläche(n) Gst 3394 aus EZ 3, Einbeziehung in Gst 3314
 - 11 a 3906/2009 Urkunde und Kaufvertrag und Tauschvertrag 2008-04-07, Urkunde 2008-07-21 Zuschreibung Teilfläche(n) Gst 3317/2 aus EZ 132
 - 12 a 3906/2009 Urkunde und Kaufvertrag und Tauschvertrag 2008-04-07, Urkunde 2008-07-21 Zuschreibung Teilfläche(n) Gst 3318 aus EZ 50, Einbeziehung in Gst 3317/2
 - 13 a 3906/2009 Urkunde und Kaufvertrag und Tauschvertrag 2008-04-07, Urkunde 2008-07-21 Zuschreibung Teilfläche(n) Gst 3398 aus EZ 180, Einbeziehung in Gst 3314
 - b 3906/2009 Urkunde und Kaufvertrag und Tauschvertrag 2008-04-07, Urkunde 2008-07-21 Zuschreibung Teilfläche(n) Gst 3399 aus EZ 180, Einbeziehung in Gst 3314
 - 14 a 3906/2009 Urkunde und Kaufvertrag und Tauschvertrag 2008-04-07, Urkunde 2008-07-21 Zuschreibung Teilfläche(n) Gst 3320 aus EZ 65, Einbeziehung in Gst 3317/2
 - 15 a 3906/2009 Urkunde und Kaufvertrag und Tauschvertrag 2008-04-07, Urkunde 2008-07-21 Zuschreibung Teilfläche(n) Gst 3319 aus EZ 576, Einbeziehung in Gst 3317/2
 - 16 a 3906/2009 Urkunde und Kaufvertrag und Tauschvertrag 2008-04-07, Urkunde 2008-07-21 Zuschreibung Teilfläche(n) Gst 3396 aus EZ 1781, Einbeziehung in Gst 3314
 - 17 a 662/2010 Zuschreibung Gst 775/3 aus EZ 1804 (über Antrag)
 - 18 a 1938/2013 Zuschreibung Teilfläche(n) Gst 1104/2 aus EZ 65, Einbeziehung in Gst 1105 (GFNr. 304/2013/30)
 - b 1938/2013 Zuschreibung Teilfläche(n) Gst 1106/1 aus EZ 1766, Einbeziehung in Gst 1105 (GFNr. 304/2013/30)
 - c 1938/2013 Zuschreibung Teilfläche(n) Gst 1106/2 aus EZ 1002, Einbeziehung in Gst 1105 (GFNr. 304/2013/30)

***** B *****

- 1 ANTEIL: 1/1
 - Republik Österreich (Land- und Forstwirtschaftsverwaltung Wasserbau)
 - ADR: Landeshauptmann von Burgenland, Freiheitspl. 1, Eisenstadt 7001
 - a 8650/1984 Urkunde 1984-10-31 Eigentumsrecht
 - b 6012/1987 Adressenberichtigung

***** C *****

***** HINWEIS *****

Eintragungen ohne Währungsbezeichnung sind Beträge in ATS.

Auszug aus dem Hauptbuch

KATASTRALGEMEINDE 30008 Kleinhöflein im Burgenland
BEZIRKSGERICHT Eisenstadt

EINLAGEZAHL 16

Letzte TZ 2839/2021

Agrargemeinschaftliche Liegenschaft

Einlage umgeschrieben gemäß Verordnung BGBl. II, 143/2012 am 07.05.2012

***** A1 *****

GST-NR	G BA (NUTZUNG)	FLÄCHE	GST-ADRESSE
2896/2	GST-Fläche	825845	
	Wald(10)	817424	
	Wald(30)	8421	
2906	Sonst(10)	7265	
2907	Wald(10)	3514	
2908	GST-Fläche	26241	
	Wald(10)	26105	
	Wald(30)	136	
2909	Wald(10)	21019	
2910	Wald(10)	6643	
2911	Wald(10)	11502	
2912	Wald(10)	20817	
2913	Wald(10)	1101	
2914	Wald(10)	10506	
2915/1	Wald(10)	9546	
2915/2	Wald(10)	6280	
2916	Wald(10)	468	
2917	Wald(10)	15951	
2918	Wald(10)	18311	
2919	GST-Fläche	15030	
	Wald(10)	13127	
	Wald(30)	1903	
2920	Wald(10)	7143	
2921	Wald(10)	4722	
2922	Wald(10)	16419	
2923	Wald(10)	47684	
2924	GST-Fläche	32852	
	Wald(10)	32751	
	Wald(30)	101	
2925	Wald(10)	2697	
2926	Wald(10)	5082	
2927	GST-Fläche	28270	
	Wald(10)	27965	
	Wald(30)	305	
2928	GST-Fläche	33370	
	Wald(10)	33058	
	Wald(30)	312	
2929	Wald(10)	4179	
2930	Wald(10)	3111	
2931	GST-Fläche	30338	
	Wald(10)	30084	

	Wald(30)	254
2932/1	Sonst(10)	4071
2932/2	Sonst(10)	9528
2933	GST-Fläche	691124
	Landw(10)	4056
	Wald(10)	672448
	Wald(30)	14620
2934	GST-Fläche	117668
	Wald(10)	116868
	Wald(30)	800
2935	GST-Fläche	6924
	Wald(10)	3774
	Sonst(10)	3150
2936	Sonst(10)	1849
2937	Wald(10)	52162
2939	GST-Fläche	127135
	Landw(10)	3456
	Wald(10)	123679
2940	GST-Fläche	780377
	Wald(10)	774902
	Wald(30)	5475
GESAMTFLÄCHE		3006744

Legende:

Landw(10): landwirtschaftlich genutzte Grundflächen (Äcker, Wiesen oder Weiden)

Sonst(10): Sonstige (Straßenverkehrsanlagen)

Wald(10): Wald (Wälder)

Wald(30): Wald (Forststraßen)

***** A2 *****

4 c gelöscht

***** B *****

1 ANTEIL: 1/1

Wald-Urbarialgemeinde Kleinhöflein

ADR:

a 4653/1936 Bescheid 1936-06-04 Eigentumsrecht

***** C *****

2 a 6654/1955

DIENSTBARKEIT der elektrischen Leitung gem Pkt 1

Übereinkommen 1955-09-28 über

Gst 2896/2 2907 2908 2909 2910 2932/2 2940 für NEWAG

Niederösterreichische Elektrizitätswerke-Aktiengesellschaft

3 a 2839/2021

DIENSTBARKEIT der Duldung, der Errichtung, des Bestandes
und Betriebes der elektrischen Leitungsanlagen auf Gst


2896/2 2906 2908 2909 2911 2912 2913 2914 2915/1 2918

2932/1 2932/2 2940 gem Pkt 1 und 2 Dienstbarkeitsvertrag

2021-06-16 für Netz Niederösterreich GmbH (FN 268133p)

***** HINWEIS *****

Eintragungen ohne Währungsbezeichnung sind Beträge in ATS.

	Datum/Zeit	2024-05-29T11:27:08+02:00
	Hinweis	Dieses Dokument wurde elektronisch signiert. Auch ein Ausdruck dieses Dokuments hat die Beweiskraft einer öffentlichen Urkunde.
	Prüfinformation	Informationen zur Prüfung des elektronischen Siegels bzw. der elektronischen Signatur und des Ausdrucks finden Sie unter: http://kundmachungen.justiz.gv.at/justizsignatur

Auszug aus dem Hauptbuch

KATASTRALGEMEINDE 30013 Müllendorf
BEZIRKSGERICHT Eisenstadt

EINLAGEZAHL 6

Letzte TZ 956/2023

Agrargemeinschaftliche Liegenschaft

Einlage umgeschrieben gemäß Verordnung BGBl. II, 143/2012 am 07.05.2012

***** A1 *****

GST-NR	G BA (NUTZUNG)	FLÄCHE	GST-ADRESSE
165	Gärten(10)	640	
1634/1	Landw(30)	2583	
1634/2	Landw(30)	123	
1636	GST-Fläche	1608	
	Landw(30)	1402	
	Sonst(10)	206	
1637	GST-Fläche	1259	
	Landw(30)	845	
	Sonst(10)	414	
1778	Landw(10)	1882	
2835	GST-Fläche	2075	
	Sonst(10)	463	
	Sonst(70)	1612	
3560/6	Landw(30)	2464	
3562/48	GST-Fläche	5433	
	Landw(30)	3371	
	Wald(10)	1708	
	Sonst(10)	354	
3565/2	Gärten(10)	32	
3565/23	GST-Fläche	15247	
	Bauf.(10)	75	
	Landw(30)	13206	
	Sonst(10)	1812	
	Sonst(30)	154	
3566	GST-Fläche	20937	
	Landw(30)	20800	
	Sonst(10)	137	
3697/1	Landw(30)	514	
3697/2	GST-Fläche	1767	
	Landw(30)	1651	
	Sonst(10)	116	
3718	Landw(10)	28822	
3719/1	GST-Fläche	3782	
	Landw(10)	1018	
	Landw(30)	1066	
	Wald(10)	1218	
	Sonst(10)	480	
3719/2	Landw(30)	383	
3720	GST-Fläche	2554	
	Landw(30)	1334	
	Wald(10)	1220	

3850/1	Wald(10)		494
3850/2	Wald(10)		28
3852/1	GST-Fläche		4975
	Landw(30)		4865
	Sonst(10)		110
3852/2	GST-Fläche		2492
	Landw(30)		2056
	Sonst(10)		436
5099/3	GST-Fläche		13414
	Landw(10)		11897
	Landw(30)		1517
5202	GST-Fläche	*	5057
	Landw(10)		3900
	Landw(30)		1157
5618	Landw(10)	*	5210
	GESAMTFLÄCHE		123775

Legende:

*: Fläche rechnerisch ermittelt

Bauf.(10): Bauflächen (Gebäude)

Gärten(10): Gärten (Gärten)

Landw(10): landwirtschaftlich genutzte Grundflächen (Äcker, Wiesen oder Weiden)

Landw(30): landwirtschaftlich genutzte Grundflächen (Verbuschte Flächen)

Sonst(10): Sonstige (Straßenverkehrsanlagen)

Sonst(30): Sonstige (Verkehrsrandflächen)

Sonst(70): Sonstige (Freizeitflächen)

Wald(10): Wald (Wälder)

***** A2 *****

11 a 5803/1997 AB A-83/97, Teilung Gst 1634 in 1634/1 1634/2
(Auflösung von Sprungklammern)

12 a 5849/1997 AB A-83/97, Teilung Gst 3850 in 3850/1 3850/2
(Auflösung von Sprungklammern)

13 a 1636/1998 A-507/97, Aufstellung Gst 3719/1 3719/2 infolge Auflösung
von Sprungklammern

16 a 1625/2005 Unterschutzstellung gem § 2a Denkmalschutzgesetz:
"Mariensäule" auf Gst 3697/1

18 a gelöscht

***** B *****

1 ANTEIL: 1/1

Urbarialgemeinde Müllendorf

ADR: 7052

a 4467/1933 Urkunde 1933-03-07 Eigentumsrecht

b gelöscht

***** C *****

2 a 5887/1974 6446/1978 2344/1993 5803/1997 2463/2022
DIENSTBARKEIT der Gasleitung gem Pkt 1 2
Dienstbarkeitsvertrag 1971-07-02 hins Gst 1634/1 1634/2
1637 2835 für Netz Burgenland GmbH, FN 128458i

3 a 1314/1982 2114/1986 2463/2022
DIENSTBARKEIT der Gasleitung gem Pkt 1 2
Dienstbarkeitsvertrag 1981-11-03
hins Gst 5099/3 für
Netz Burgenland GmbH, FN 128458i

4 a 8116/1994 5803/1997 1867/2016
DIENSTBARKEIT der elektrischen 20 kV-Kabelleitung
gem P 1 Dienstbarkeitsvertrag 1994-10-18 über Gst 1634/1
1634/2 1637 für Energie Burgenland AG (FN 126805d)

b 1867/2016 Änderung des Firmenwortlautes

5 a 2740/1999
DIENSTBARKEIT der Duldung und Verlegung einer

Transportleitung ob Gst 3562/48 gem Pkt II.
Dienstbarkeitsvertrag 1998-07-16 für
Wasserleitungsverband Nördliches Burgenland

6 a 1133/2010 1867/2016

DIENSTBARKEIT der Duldung der Verlegung, Bestandes und
Betriebes einer elektrischen Leitung sowie der Unterlassung
jeder Beschädigung oder Störung dieser elektrischen Leitung
gem. Pkt. 1 Dienstbarkeitsvertrag 2007-01-17 hins. Gste
3718 3719/1 für Energie Burgenland AG (FN 126805d)

b 1867/2016 Änderung des Firmenwortlautes

7 a 956/2023

DIENSTBARKEIT der Duldung, der Errichtung, des Bestandes
und Betriebes der elektrischen Leitungsanlagen auf GST
3560/6 3562/48 3565/23 3566 3718 3719/1 3720 gem Pkt 1 und
2 Dienstbarkeitsvertrag 2022-08-29 für
Netz Niederösterreich GmbH (FN 268133p)

***** HINWEIS *****

Eintragungen ohne Währungsbezeichnung sind Beträge in ATS.



Auszug aus dem Hauptbuch

KATASTRALGEMEINDE 30013 Müllendorf
BEZIRKSGERICHT Eisenstadt

EINLAGEZAHL 40

Letzte TZ 4354/2021

Einlage umgeschrieben gemäß Verordnung BGBl. II, 143/2012 am 07.05.2012

***** A1 *****

GST-NR	G BA (NUTZUNG)	FLÄCHE	GST-ADRESSE
3717	GST-Fläche	1970	
	Landw(10)	1101	
	Landw(30)	869	
4564/1	Wald(10)	1764	
4564/2	Wald(10)	60	
GESAMTFLÄCHE		3794	

Legende:

Landw(10): landwirtschaftlich genutzte Grundflächen (Äcker, Wiesen oder Weiden)

Landw(30): landwirtschaftlich genutzte Grundflächen (Verbuschte Flächen)

Wald(10): Wald (Wälder)

***** A2 *****

2 a 5765/1997 AB A-83/97, Teilung Gst 4775/1 in 4775/1 4775/3
(Auflösung von Sprungklammern)

3 a 5890/1997 AB A-83/97, Teilung Gst 4564 in 4564/1 4564/2
(Auflösung von Sprungklammern)

4 a 3732/2004 Zuschreibung Gst 3717 aus EZ 824

6 a 3617/2007 Urkunde 2006-11-28 Zuschreibung Gst 4796/20 4796/21
aus EZ 1560

8 a gelöscht

***** B *****

5 ANTEIL: 1/1

Franz Fromwald

GEB: 1961-10-06 ADR: Bahnstraße 1a, Müllendorf 7052

a 3732/2004 Schenkungsvertrag 2004-06-25 Eigentumsrecht

b 21061/2012 Vergleichsausfertigung 2012-03-22 Eigentumsrecht

c 21061/2012 Zusammenziehung der Anteile

***** C *****

2 a 4354/2021

DIENSTBARKEIT der Duldung, der Errichtung, des Bestandes
und Betriebes der elektrischen Leitungsanlagen auf GST
4564/1 4564/2 gem Pkt 1 und 2 Dienstbarkeitsvertrag
2021-09-27 für Netz Niederösterreich GmbH (FN 268133p)

***** HINWEIS *****

Eintragungen ohne Währungsbezeichnung sind Beträge in ATS.

Auszug aus dem Hauptbuch

KATASTRALGEMEINDE 30013 Müllendorf
BEZIRKSGERICHT Eisenstadt

EINLAGEZAHL 51

Letzte TZ 5431/2021

Einlage umgeschrieben gemäß Verordnung BGBl. II, 143/2012 am 07.05.2012

***** A1 *****

GST-NR	G BA (NUTZUNG)	FLÄCHE	GST-ADRESSE
4576/1	Wald(10)	1606	
4576/2	Wald(10)	87	
4701	G GST-Fläche	*	1687
	Landw(10)		1508
	Landw(30)		179
4842	Wald(10)		2010
4843	Wald(10)		363
5253	Landw(10)	*	6917
5256	Landw(10)	*	5595
5587	Landw(10)	*	14914
	GESAMTFLÄCHE		33179

Legende:

G: Grundstück im Grenzkataster

*: Fläche rechnerisch ermittelt

Landw(10): landwirtschaftlich genutzte Grundflächen (Äcker, Wiesen oder Weiden)

Landw(30): landwirtschaftlich genutzte Grundflächen (Verbuschte Flächen)

Wald(10): Wald (Wälder)

***** A2 *****

- 3 a 5745/1997 AB A-83/97, Teilung Gst 4576 in 4576/1 4576/2
(Auflösung von Sprungklammern)
- 4 a 5818/1997 AB A-83/97, Teilung Gst 3606 in 3606/1 3606/2
(Auflösung von Sprungklammern)
- 6 a 5717/2016 Zuschreibung Gst 4842 4843 5587 aus EZ 1287
- 7 a 5718/2016 Zuschreibung Gst 4701 aus EZ 53

***** B *****

- 5 ANTEIL: 1/1
Johannes Ankerl
GEB: 1985-05-06 ADR: Weinberggasse 3/3, Müllendorf 7052
a 5717/2016 Schenkungsvertrag 2015-12-01 Eigentumsrecht
b 5717/2016 Belastungs- und Veräußerungsverbot
c 632/2017 Adressenänderung

***** C *****

- 2 a 5717/2016
BELASTUNGS- UND VERÄUSSERUNGSVERBOT für
Ambros Ankerl geb 1957-05-17 und
Elisabeth Ankerl geb 1960-04-18
- 3 a 5431/2021
DIENSTBARKEIT der Duldung, der Errichtung, des Bestandes
und Betriebes der elektrischen Leitungsanlagen auf GST
4576/1 gem Pkt 1 und 2 Dienstbarkeitsvertrag 2021-12-02 für
Netz Niederösterreich GmbH (FN 268133p)

***** HINWEIS *****

Eintragungen ohne Währungsbezeichnung sind Beträge in ATS.



Auszug aus dem Hauptbuch

KATASTRALGEMEINDE 30013 Müllendorf
BEZIRKSGERICHT Eisenstadt

EINLAGEZAHL 58

Letzte TZ 671/2024

Einlage umgeschrieben gemäß Verordnung BGBl. II, 143/2012 am 07.05.2012

***** A1 *****

GST-NR	G BA (NUTZUNG)	FLÄCHE	GST-ADRESSE
4587	Wald(10)	360	
4588/1	Wald(10)	1298	
4588/2	Wald(10)	165	
4834/1	Wald(10)	1690	
4834/2	Wald(10)	181	
GESAMTFLÄCHE		3694	

Legende:

Wald(10): Wald (Wälder)

***** A2 *****

2 a 5752/1997 AB A-83/97, Teilung Gst 4588 in 4588/1 4588/2
(Auflösung von Sprungklammern)

3 a 5793/1997 AB A-83/97, Teilung Gst 4834 in 4834/1 4834/2
(Auflösung von Sprungklammern)

7 gelöscht

***** B *****

3 ANTEIL: 1/2

Wolfgang Schrempf

GEB: 1959-11-14 ADR: Kreuzg. 1, Trausdorf 7061

a 1442/2000 Übergabsvertrag und Urkunde 1999-09-01 Eigentumsrecht

b gelöscht

4 ANTEIL: 1/2

Michaela Schrempf

GEB: 1963-05-11 ADR: Kreuzg. 1, Trausdorf 7061

a 1442/2000 Übergabsvertrag und Urkunde 1999-09-01 Eigentumsrecht

b gelöscht

***** C *****

3 a 671/2024

DIENSTBARKEIT der Duldung, der Errichtung, des Bestandes
und Betriebes der elektrischen Leitungsanlagen auf GST

4588/1 gem Pkt 1 und 2 Dienstbarkeitsvertrag 2024-02-21 für
Netz Niederösterreich GmbH (FN 268133p)

***** HINWEIS *****

Eintragungen ohne Währungsbezeichnung sind Beträge in ATS.



Auszug aus dem Hauptbuch

KATASTRALGEMEINDE 30013 Müllendorf
BEZIRKSGERICHT Eisenstadt

EINLAGEZAHL 130

Letzte TZ 4007/2021

Einlage umgeschrieben gemäß Verordnung BGBl. II, 143/2012 am 07.05.2012

***** A1 *****

GST-NR	G BA (NUTZUNG)	FLÄCHE	GST-ADRESSE
4599	Wald(10)	723	
4600	Wald(10)	1104	
GESAMTFLÄCHE		1827	

Legende:

Wald(10): Wald (Wälder)

***** A2 *****

2 a 4594/1988 Kaufvertrag 1988-02-02 Zuschreibung Teilfläche(n) Gst 5037
aus EZ 408, Einbeziehung in Gst 5036/4

3 a gelöscht

***** B *****

1 ANTEIL: 1/1

Doris Sailer

GEB: 1966-01-19 ADR: Hauptstraße 148, Müllendorf 7052

f 1220/2016 Übergabs-, Schenkungs- und Pflichtteilsverzichtsvertrag
2015-10-29 Eigentumsrecht

***** C *****

3 a 6672/1972

DIENSTBARKEIT der elektrischen Leitung gem Pkt 1
Dienstbarkeitsvertrag 1972-09-18 über Gst 4600 für NEWAG
Niederösterreichische Elektrizitätswerke-Aktiengesellschaft

5 a 4007/2021

DIENSTBARKEIT der Duldung, der Errichtung, des Bestandes
und Betriebes der elektrischen Leitungsanlagen auf GST 4600
gem Pkt 1 und 2 Dienstbarkeitsvertrag 2021-09-06 für
Netz Niederösterreich GmbH (FN 268133p)

***** HINWEIS *****

Eintragungen ohne Währungsbezeichnung sind Beträge in ATS.

Auszug aus dem Hauptbuch

KATASTRALGEMEINDE 30013 Müllendorf
BEZIRKSGERICHT Eisenstadt

EINLAGEZAHL 143

Letzte TZ 8290/1993

Einlage umgeschrieben gemäß Verordnung BGBl. II, 143/2012 am 07.05.2012

***** A1 *****

GST-NR	G BA (NUTZUNG)	FLÄCHE	GST-ADRESSE
4603	Wald(10)	745	
4604	Wald(10)	3129	
GESAMTFLÄCHE		3874	

Legende:

Wald(10): Wald (Wälder)

***** A2 *****

***** B *****

1 ANTEIL: 1/18

Elisabeth Vaculik

GEB: 1947-04-06 ADR: Haseng. 43/3/1 1100

b 7149/1993 Beschluss 1992-12-16, Einantwortungsurkunde 1993-08-26

Eigentumsrecht vorgemerkt

c 8290/1993 Rechtsfertigung

2 ANTEIL: 16/18

Margarethe Tinhof geb. Wessely

GEB: 1938-11-06 ADR: Leithaprodersdorf Waldstr. 27 2443

a 3838/1981 Übergabsvertrag 1981-01-22 Eigentumsrecht

3 ANTEIL: 1/18

Beatrix Pendl

GEB: ADR:

a 1172/1971 Einantwortungsurkunde 1970-04-09 Eigentumsrecht

***** C *****

***** HINWEIS *****

Eintragungen ohne Währungsbezeichnung sind Beträge in ATS.



Auszug aus dem Hauptbuch

KATASTRALGEMEINDE 30013 Müllendorf
BEZIRKSGERICHT Eisenstadt

EINLAGEZAHL 163

Letzte TZ 601/2024

Einlage umgeschrieben gemäß Verordnung BGBl. II, 143/2012 am 07.05.2012

***** A1 *****

GST-NR	G BA (NUTZUNG)	FLÄCHE	GST-ADRESSE
1890	Weingärten(10)	1199	
1891	Weingärten(10)	931	
1892	Landw(10)	2154	
1893	Landw(10)	2188	
1896	Weingärten(10)	1249	
1897	Weingärten(10)	716	
1898	Weingärten(10)	331	
1900	Landw(10)	856	
1901	Landw(10)	1525	
3650	Weingärten(10)	806	
3651	Weingärten(10)	187	
4117/1	Wald(10)	6458	
4117/2	Wald(10)	2370	
4117/3	Wald(10)	182	
4183	Wald(10)	8956	
4270	Wald(10)	2949	
4379/1	Wald(10)	1314	
4379/2	Wald(10)	322	
4392	Wald(10)	3395	
4510	Wald(10)	1126	
4511	Wald(10)	2428	
4637	GST-Fläche	3086	
	Landw(30)	289	
	Weingärten(10)	2797	
5270	Landw(10)	* 7875	
5271	Landw(10)	* 11615	
5411/1	Landw(10)	* 4142	
5411/2	Landw(10)	* 2678	
5598	Landw(10)	* 15674	
5787/1	Landw(10)	* 5831	
5787/2	Landw(10)	* 6501	
5850/1	Landw(10)	* 4664	
5850/2	Landw(10)	* 2061	
5886/22	Weingärten(10)	211	
5886/23	Landw(10)	203	
5886/24	Landw(10)	205	
5886/26	Weingärten(10)	203	
5886/27	Landw(10)	198	
5904/1	Landw(10)	* 8294	
5905	Landw(10)	* 11784	
	GESAMTFLÄCHE	126867	

Legende:

*: Fläche rechnerisch ermittelt

Landw(10): landwirtschaftlich genutzte Grundflächen (Äcker, Wiesen oder Weiden)

Landw(30): landwirtschaftlich genutzte Grundflächen (Verbuschte Flächen)

Wald(10): Wald (Wälder)

Weingärten(10): Weingärten (Weingärten)

***** A2 *****

- 1 a 972/1951 Stammsitzliegenschaft bezüglich 3 Anteile an EZ 6
- 3 a 5891/1991 Urkunde 1991-02-19 Zuschreibung Gst 4637 aus EZ 1343
- 4 a 3870/1993 Urkunde 1993-02-04 Zuschreibung Gst 2106/2 aus EZ 535
- 5 a 3024/1996 Urkunde 1996-01-12 Zuschreibung Gst 5270 aus EZ 727
- 7 a 5861/1997 AB A-83/97, Teilung Gst 4117/1 in 4117/1 4117/3
(Auflösung von Sprungklammern)
- 8 a 5865/1997 AB A-83/97, Teilung Gst 4379 in 4379/1 4379/2
(Auflösung von Sprungklammern)
- 9 a 2777/1999 Einantwortungsurkunde 1997-11-25, Urkunde 1998-01-13
Zuschreibung Gst 2106/1 aus EZ 535
- 12 a 320/2002 Urkunde 2001-11-07 Zuschreibung Gst 1896 1897 1898 aus EZ 766,
Gst 5886/26 aus EZ 266
- 13 a 2788/2006 Ersichtlichmachung Erdaushubdeponie auf Gst 5787/2
- 14 a 5444/2006 Urkunde 2005-12-12 Zuschreibung Gst 1900 1901 5886/27
aus EZ 103
- 17 a 601/2024 Übergabs-, Schenkungs- und Pflichtteilsverzichtsvertrag
2023-10-18 Zuschreibung Gst 1890 1891 1892 1893 3650 3651 4510 4511
5411/1 5411/2 5850/1 5850/2 5886/22 5886/23 5886/24 5905 aus EZ 859
- 20 a gelöscht

***** B *****

6 ANTEIL: 1/2

Bernhard Weintögl

GEB: 1976-04-22 ADR: Lisztgasse 55, Müllendorf 7052

- a 601/2024 Übergabs-, Schenkungs- und Pflichtteilsverzichtsvertrag
2023-10-18 Eigentumsrecht

7 ANTEIL: 1/2

Desiree Weintögl

GEB: 1984-04-10 ADR: Lisztgasse 55, Müllendorf 7052

- a 601/2024 Übergabs-, Schenkungs- und Pflichtteilsverzichtsvertrag
2023-10-18 Eigentumsrecht

***** C *****

2 a 4547/1970 5238/2020 2481/2022

DIENSTBARKEIT der Gasleitung gem Pkt 1 2
Dienstbarkeitsvertrag 1969-12-10 hins Gst 5787/1 5787/2 für
Netz Burgenland GmbH, FN 128458i

- b 920/2005 Berichtigung gem § 21 GUG

6 a 5430/2021

DIENSTBARKEIT der Duldung, der Errichtung, des Bestandes
und Betriebes der elektrischen Leitungsanlagen auf GST
4379/1 gem Pkt 1 und 2 Dienstbarkeitsvertrag 2021-12-02 für
Netz Niederösterreich GmbH (FN 268133p)

7 a 1078/1971 2493/2022

DIENSTBARKEIT der Gasleitung gem Pkt 1 2
Dienstbarkeitsvertrag 1970-06-08 hins Gst 5411/1 5411/2 für
Netz Burgenland GmbH, FN 128458i

- b 601/2024 Übertragung der vorangehenden Eintragung(en) aus EZ
163

8 a 5430/2021 601/2024

DIENSTBARKEIT der Duldung, der Errichtung, des Bestandes
und Betriebes der elektrischen Leitungsanlagen auf GST 3650
3651 gem Pkt 1 und 2 Dienstbarkeitsvertrag 2021-12-02 für
Netz Niederösterreich GmbH (FN 268133p)

- b 601/2024 Übertragung der vorangehenden Eintragung(en) aus EZ

***** HINWEIS *****

Eintragungen ohne Währungsbezeichnung sind Beträge in ATS.

Auszug aus dem Hauptbuch

KATASTRALGEMEINDE 30013 Müllendorf
BEZIRKSGERICHT Eisenstadt

EINLAGEZAHL 176

Letzte TZ 4521/2021

Einlage umgeschrieben gemäß Verordnung BGBl. II, 143/2012 am 07.05.2012

***** A1 *****

GST-NR	G BA (NUTZUNG)	FLÄCHE	GST-ADRESSE
4348	Wald(10)	3172	
4593/1	Wald(10)	1338	
4593/2	Wald(10)	126	
4594	Wald(10)	360	
4831/1	Wald(10)	1736	
4831/2	Wald(10)	113	
4997/11	G GST-Fläche *	1000	
	Bauf.(10)	155	
	Gärten(10)	845	Gartengasse 18a
GESAMTFLÄCHE		7845	

Legende:

- G: Grundstück im Grenzkataster
- *: Fläche rechnerisch ermittelt
- Bauf.(10): Bauflächen (Gebäude)
- Gärten(10): Gärten (Gärten)
- Wald(10): Wald (Wälder)

***** A2 *****

- 3 a 5755/1997 AB A-83/97, Teilung Gst 4593 in 4593/1 4593/2
(Auflösung von Sprungklammern)
- 4 a 5790/1997 AB A-83/97, Teilung Gst 4831 in 4831/1 4831/2
(Auflösung von Sprungklammern)
- 6 a 4770/1999 Urkunde 1998-12-28 Zuschreibung Gst 4997/11 aus EZ 378
- 7 a gelöscht

***** B *****

- 1 ANTEIL: 1/1
Nina Maria Jacimovic
GEB: 1977-08-01 ADR: Hauptstr. 89 7052
f 1346/1991 Schenkungsvertrag 1989-08-01 Eigentumsrecht
g 1561/1999 Namensänderung
h 814/2000 Veräußerungsverbot

***** C *****

- 5 a 814/2000 Schuldschein 2000-01-26
PFANDRECHT 520.000,--
3 % Z, 10 % VuZZ, NGS 104.000,-- für Land Burgenland
- 6 a 814/2000
VERÄUSSERUNGSVERBOT gem § 24 Abs 5 BWFG 1991
für Land Burgenland
- 9 a 68/2012 Pfandurkunde 2011-12-23
PFANDRECHT Höchstbetrag EUR 33.800,--
für Raiffeisenlandesbank Burgenland und Revisionsverband
registrierte Genossenschaft mit beschränkter Haftung
(FN 121834v)

- b 4596/2014 VORRANG von LNR 11 vor 9
- 10 a 664/2013 Pfandurkunde 2013-02-15
PFANDRECHT Höchstbetrag EUR 50.000,--
für Raiffeisenlandesbank Burgenland und Revisionsverband
registrierte Genossenschaft mit beschränkter Haftung
(FN 121834v)
- b 4596/2014 VORRANG von LNR 11 vor 10
- 11 a 4596/2014 Schuld- und Pfandurkunde 2014-10-29
PFANDRECHT EUR 120.500,--
6 % Z, 1 % VZ, 7 % ZZ, NGS Höchstbetrag EUR 12.000,-- für
Raiffeisen Bausparkasse Gesellschaft m.b.H. (FN 116309v)
- b 4596/2014 VORRANG von LNR 11 vor 9 10
- 12 a 4521/2021
DIENSTBARKEIT der Duldung, der Errichtung, des Bestandes
und Betriebes der elektrischen Leitungsanlagen ob Gst
4593/1 gem Pkt 1. und 2. Dienstbarkeitsvertrag 2021-10-07
für Netz Niederösterreich GmbH (FN 268133p)

***** HINWEIS *****
Eintragungen ohne Währungsbezeichnung sind Beträge in ATS.

Auszug aus dem Hauptbuch

KATASTRALGEMEINDE 30013 Müllendorf
BEZIRKSGERICHT Eisenstadt

EINLAGEZAHL 299

Letzte TZ 2497/2021

Einlage umgeschrieben gemäß Verordnung BGBl. II, 143/2012 am 07.05.2012

***** A1 *****

GST-NR	G BA (NUTZUNG)	FLÄCHE	GST-ADRESSE
4608/1	Wald(10)	221	
4608/2	Wald(10)	160	
4609	Wald(10)	1464	
4610	Wald(10)	6054	
GESAMTFLÄCHE		7899	

Legende:

Wald(10): Wald (Wälder)

***** A2 *****

1 a 5758/1997 AB A-83/97, Teilung Gst 4608 in 4608/1 4608/2
(Auflösung von Sprungklammern)

***** B *****

2 ANTEIL: 1/1

Elfriede Lehner-Unger

GEB: 1977-05-17 ADR: Untere Gartengasse 10b, Wulkaprodersdorf 7041

a 2497/2021 Einantwortungsbeschluss 2021-05-07 Eigentumsrecht

b 2497/2021 Belastungs- und Veräußerungsverbot

***** C *****

1 a 6673/1972

DIENSTBARKEIT der elektrischen Leitung gem Pkt 1

Übereinkommen 1972-09-18 über Gst 4610 für NEWAG

Niederösterreichische Elektrizitätswerke Aktiengesellschaft

2 a 1890/2021

DIENSTBARKEIT der Duldung, der Errichtung, des Bestandes

und Betriebes der elektrischen Leitungsanlagen auf Gst 4610

gem Pkt 1 und 2 Dienstbarkeitsvertrag 2021-03-31 für

Netz Niederösterreich GmbH (FN 268133p)

3 a 2497/2021

BELASTUNGS- UND VERÄUSSERUNGSVERBOT gem § 364 c ABGB für

Maria Lehner geb 1957-03-29

***** HINWEIS *****

Eintragungen ohne Währungsbezeichnung sind Beträge in ATS.



Auszug aus dem Hauptbuch

KATASTRALGEMEINDE 30013 Müllendorf
BEZIRKSGERICHT Eisenstadt

EINLAGEZAHL 451

Letzte TZ 1176/2022

Einlage umgeschrieben gemäß Verordnung BGBl. II, 143/2012 am 07.05.2012

***** A1 *****

GST-NR	G BA (NUTZUNG)	FLÄCHE	GST-ADRESSE
4601	Wald(10)	3806	
4602	Wald(10)	680	
GESAMTFLÄCHE		4486	

Legende:

Wald(10): Wald (Wälder)

***** A2 *****

10 a gelöscht

***** B *****

5 ANTEIL: 1/1

Horst Ramberger

GEB: 1992-08-02 ADR: Untere Hauptstraße 29, Steinbrunn 7035

a 1358/2014 IM RANG 714/2014 Kaufvertrag 2014-02-21 Eigentumsrecht

***** C *****

3 a 1176/2022

DIENSTBARKEIT der Duldung, der Errichtung, des Bestandes
und Betriebes der elektrischen Leitungsanlagen auf GST 4601
gem Pkt 1 und 2 Dienstbarkeitsvertrag 2022-03-10 für
Netz Niederösterreich GmbH (FN 268133p)

***** HINWEIS *****

Eintragungen ohne Währungsbezeichnung sind Beträge in ATS.

Auszug aus dem Hauptbuch

KATASTRALGEMEINDE 30013 Müllendorf
BEZIRKSGERICHT Eisenstadt

EINLAGEZAHL 461

Letzte TZ 4217/2021

Einlage umgeschrieben gemäß Verordnung BGBl. II, 143/2012 am 07.05.2012

***** A1 *****

GST-NR	G BA (NUTZUNG)	FLÄCHE	GST-ADRESSE
4589/1	Wald(10)	1319	
4589/2	Wald(10)	144	
4590	Wald(10)	360	
5743	Landw(10)	* 2858	
GESAMTFLÄCHE		4681	

Legende:

*: Fläche rechnerisch ermittelt

Landw(10): landwirtschaftlich genutzte Grundflächen (Äcker, Wiesen oder Weiden)

Wald(10): Wald (Wälder)

***** A2 *****

- 6 a 972/1951 Stammsitzliegenschaft bezüglich 3 Anteile an EZ 6
- b 1524/2017 Übertragung der vorangehenden Eintragung(en) aus EZ 86
- 7 a gelöscht

***** B *****

3 ANTEIL: 1/1

Andreas Josef Weintögl

GEB: 1978-02-25 ADR: Hotterweg 1/1/17, Großhöflein 7051

e 2792/2013 Einantwortungsbeschluss 2013-03-13 Eigentumsrecht

***** C *****

1 a 4089/1970 1710/2018

DIENSTBARKEIT der Ölfernleitungsanlage gem Art I II
Servitutsvertrag 1970-05-20 hins Gst 5743 für OMV Refining
& Marketing GmbH (FN 185462p)

2 a 4217/2021

DIENSTBARKEIT der Duldung, der Errichtung, des Bestandes
und Betriebes der elektrischen Leitungsanlagen auf GST
4589/1 gem Pkt 1 und 2 Dienstbarkeitsvertrag 2021-09-13 für
Netz Niederösterreich GmbH (FN 268133p)

***** HINWEIS *****

Eintragungen ohne Währungsbezeichnung sind Beträge in ATS.



Auszug aus dem Hauptbuch

KATASTRALGEMEINDE 30013 Müllendorf
BEZIRKSGERICHT Eisenstadt

EINLAGEZAHL 480

Letzte TZ 1575/2022

Einlage umgeschrieben gemäß Verordnung BGBl. II, 143/2012 am 07.05.2012

***** A1 *****

GST-NR	G BA (NUTZUNG)	FLÄCHE	GST-ADRESSE
4579	Wald(10)	360	
4580/1	Wald(10)	1305	
4580/2	Wald(10)	159	
GESAMTFLÄCHE		1824	

Legende:

Wald(10): Wald (Wälder)

***** A2 *****

1 a 5748/1997 AB A-83/97, Teilung Gst 4580 in 4580/1 4580/2
(Auflösung von Sprungklammern)

***** B *****

2 ANTEIL: 1/1

Gerhard Szivatz

GEB: 1956-06-13 ADR: Neusatzstraße 22, Hornstein, Burgenland 7053

a 169/2022 IM RANG 4452/2021 Kaufvertrag 2021-10-06 Eigentumsrecht

***** C *****

1 a 1575/2022

DIENSTBARKEIT der Duldung, der Errichtung, des Bestandes
und Betriebes der elektrischen Leitungsanlagen auf GST

4580/1 gem Pkt 1 und 2 Dienstbarkeitsvertrag 2022-04-04 für
Netz Niederösterreich GmbH (FN 268133p)

***** HINWEIS *****

Eintragungen ohne Währungsbezeichnung sind Beträge in ATS.

Auszug aus dem Hauptbuch

KATASTRALGEMEINDE 30013 Müllendorf
BEZIRKSGERICHT Eisenstadt

EINLAGEZAHL 690

Letzte TZ 5432/2021

Einlage umgeschrieben gemäß Verordnung BGBl. II, 143/2012 am 07.05.2012

***** A1 *****

GST-NR	G BA (NUTZUNG)	FLÄCHE	GST-ADRESSE
537	Landw(10)	360	
1836	Weingärten(10)	1460	
1838	Weingärten(10)	1467	
1839	Weingärten(10)	619	
1840	Weingärten(10)	885	
1888	Weingärten(10)	1430	
1889	Weingärten(10)	781	
2160/1	Weingärten(10)	893	
2160/2	Weingärten(10)	674	
2832/46	Weingärten(10)	310	
2832/48	Weingärten(10)	293	
2832/49	Weingärten(10)	327	
3501	GST-Fläche	2545	
	Landw(10)	2356	
	Gewässer(10)	110	
	Sonst(10)	79	
3600	Weingärten(10)	3712	
3605	Landw(30)	1978	
3606/1	Wald(10)	33823	
3606/2	Wald(10)	92	
3653	Weingärten(10)	1248	
3654	Weingärten(10)	360	
4240	Wald(10)	10041	
5552/1	Weingärten(10)	970	
5552/2	Weingärten(10)	1211	
5730	Landw(10)	* 17033	
5886/21	Weingärten(10)	184	
5890	Landw(10)	* 12072	
	GESAMTFLÄCHE	94768	

Legende:

*: Fläche rechnerisch ermittelt

Gewässer(10): Gewässer (Fließende Gewässer)

Landw(10): landwirtschaftlich genutzte Grundflächen (Äcker, Wiesen oder Weiden)

Landw(30): landwirtschaftlich genutzte Grundflächen (Verbuschte Flächen)

Sonst(10): Sonstige (Straßenverkehrsanlagen)

Wald(10): Wald (Wälder)

Weingärten(10): Weingärten (Weingärten)

***** A2 *****

- 1 a 3755/2016 Schenkungsvertrag und Pflichtteils- und
Schenkungs-pflichtteilsverzichtsvertrag 2015-12-17 Zuschreibung Gst
2160/1 2160/2 aus EZ 1152
- b 3755/2016 Schenkungsvertrag und Pflichtteils- und

Schenkungspflichtteilsverzichtsvertrag 2015-12-17 Zuschreibung Gst
1836 2832/46 3606/1 3606/2 aus EZ 51

c 3755/2016 Schenkungsvertrag und Pflichtteils- und
Schenkungspflichtteilsverzichtsvertrag 2015-12-17 Zuschreibung Gst
1838 1839 1840 1888 1889 2832/48 2832/49 3501 3653 3654 4240 537
5552/1 5552/2 5730 5886/21 5890 aus EZ 67

d 3755/2016 Stammsitzliegenschaft bezüglich 2 Anteile an EZ 6

***** B *****

2 ANTEIL: 1/1

Julia Ankerl-Ringhofer

GEB: 1989-05-09 ADR: Weinberggasse 3, Müllendorf 7052

a 3755/2016 Schenkungsvertrag und Pflichtteils- und
Schenkungspflichtteilsverzichtsvertrag 2015-12-17 Eigentumsrecht

b 3755/2016 Belastungs- und Veräußerungsverbot

***** C *****

2 a 6525/1972

DIENSTBARKEIT der elektrischen Leitung gem Pkt 1
Übereinkommen 1972-09-18 über Gst 3600 für NEWAG
Niederösterreichische Elektrizitätswerke Aktiengesellschaft

3 a 3755/2016

BELASTUNGS- UND VERÄÜSSERUNGSVERBOT für Elisabeth Ankerl
geb 1960-04-18 und Ambros Ankerl geb 1957-05-17

4 a 5432/2021

DIENSTBARKEIT der Duldung, der Errichtung, des Bestandes
und Betriebes der elektrischen Leitungsanlagen auf GST 3600
3605 3606/1 3606/2 3653 3654 5730 gem Pkt 1 und 2
Dienstbarkeitsvertrag 2021-12-02 für
Netz Niederösterreich GmbH (FN 268133p)

***** HINWEIS *****

Eintragungen ohne Währungsbezeichnung sind Beträge in ATS.



Auszug aus dem Hauptbuch

KATASTRALGEMEINDE 30013 Müllendorf
BEZIRKSGERICHT Eisenstadt

EINLAGEZAHL 727

Letzte TZ 916/2022

Einlage umgeschrieben gemäß Verordnung BGBl. II, 143/2012 am 07.05.2012

***** A1 *****

GST-NR	G BA (NUTZUNG)	FLÄCHE	GST-ADRESSE
4578/1	Wald(10)	1635	
4578/2	Wald(10)	189	
GESAMTFLÄCHE		1824	

Legende:

Wald(10): Wald (Wälder)

***** A2 *****

4 a 5747/1997 AB A-83/97, Teilung Gst 4578 in 4578/1 4578/2
(Auflösung von Sprungklammern)

5 a 5493/2004 Abschreibung Teilfläche(n) Gst 4682 nach EZ 5, Einbeziehung
in Gst 4754 (A 42/02)

7 a gelöscht

***** B *****

3 ANTEIL: 1/1

Johann Moser

GEB: 1968-07-17 ADR: Sportplatzg. 13, Müllendorf 7052

a 3659/2006 Einantwortungsurkunde 2005-12-21 Eigentumsrecht

b 4004/2006 Schenkungsvertrag 2005-12-14 Eigentumsrecht

c 4004/2006 Zusammenziehung der Anteile

***** C *****

1 a 916/2022

DIENSTBARKEIT der Duldung, der Errichtung, des Bestandes
und Betriebes der elektrischen Leitungsanlagen auf GST
4578/1 gem Pkt 1 und 2 Dienstbarkeitsvertrag 2022-02-24 für
Netz Niederösterreich GmbH (FN 268133p)

***** HINWEIS *****

Eintragungen ohne Währungsbezeichnung sind Beträge in ATS.



Auszug aus dem Hauptbuch

KATASTRALGEMEINDE 30013 Müllendorf
BEZIRKSGERICHT Eisenstadt

EINLAGEZAHL 775

Letzte TZ 667/2022

Einlage umgeschrieben gemäß Verordnung BGBl. II, 143/2012 am 07.05.2012

***** A1 *****

GST-NR	G BA (NUTZUNG)	FLÄCHE	GST-ADRESSE
4605	Wald(10)	3226	
4606	Wald(10)	651	
GESAMTFLÄCHE		3877	

Legende:

Wald(10): Wald (Wälder)

***** A2 *****

***** B *****

1 ANTEIL: 1/1

Irene Welkovits

GEB: 1951-07-08 ADR: Untere Hauptstr. 44 7061

a 1418/1969 Einantwortungsurkunde 1968-02-06 Eigentumsrecht

b 5034/2011 Namensänderung

***** C *****

2 a 667/2022

DIENSTBARKEIT der Duldung, der Errichtung, des Bestandes
und Betriebes der elektrischen Leitungsanlagen auf GST 4605
gem Pkt 1 und 2 Dienstbarkeitsvertrag 2022-02-10 für
Netz Niederösterreich GmbH (FN 268133p)

***** HINWEIS *****

Eintragungen ohne Währungsbezeichnung sind Beträge in ATS.

Auszug aus dem Hauptbuch

KATASTRALGEMEINDE 30013 Müllendorf
BEZIRKSGERICHT Eisenstadt

EINLAGEZAHL 920

Letzte TZ 3371/2021

Einlage umgeschrieben gemäß Verordnung BGBl. II, 143/2012 am 07.05.2012

***** A1 *****

GST-NR	G BA (NUTZUNG)	FLÄCHE	GST-ADRESSE
4581/1	Wald(10)	1303	
4581/2	Wald(10)	160	
4582	Wald(10)	360	
4837/1	Wald(10)	1593	
4837/2	Wald(10)	256	
GESAMTFLÄCHE		3672	

Legende:

Wald(10): Wald (Wälder)

***** A2 *****

3 a 5749/1997 AB A-83/97, Teilung Gst 4581 in 4581/1 4581/2
(Auflösung von Sprungklammern)

4 a 5796/1997 AB A-83/97, Teilung Gst 4837 in 4837/1 4837/2
(Auflösung von Sprungklammern)

***** B *****

4 ANTEIL: 1/2

Alfred Kovacs

GEB: 1947-11-05 ADR: Hauptstr. 97, Müllendorf 7052

a 4034/2008 Schenkungsvertrag 2008-06-30 Eigentumsrecht

5 ANTEIL: 1/2

Hertha Kovacs

GEB: 1953-04-15 ADR: Hauptstr. 97, Müllendorf 7052

a 4034/2008 Schenkungsvertrag 2008-06-30 Eigentumsrecht

***** C *****

2 a 3371/2021

DIENSTBARKEIT der Duldung, der Errichtung, des Bestandes
und Betriebes der elektrischen Leitungsanlagen auf Gst
4581/1 gem Pkt 1 und 2 Dienstbarkeitsvertrag 2021-07-08 für
Netz Niederösterreich GmbH (FN 268133p)

***** HINWEIS *****

Eintragungen ohne Währungsbezeichnung sind Beträge in ATS.



Auszug aus dem Hauptbuch

KATASTRALGEMEINDE 30013 Müllendorf
BEZIRKSGERICHT Eisenstadt

EINLAGEZAHL 976

Letzte TZ 2170/2022

Einlage umgeschrieben gemäß Verordnung BGBl. II, 143/2012 am 07.05.2012

***** A1 *****

GST-NR	G BA (NUTZUNG)	FLÄCHE	GST-ADRESSE
3752/1	GST-Fläche	2556	
	Landw(30)	2464	
	Wald(10)	92	
3752/2	Wald(10)	228	
GESAMTFLÄCHE		2784	

Legende:

Landw(30): landwirtschaftlich genutzte Grundflächen (Verbuschte Flächen)

Wald(10): Wald (Wälder)

***** A2 *****

1 a 5837/1997 AB A-83/97, Teilung Gst 3752 in 3752/1 3752/2
(Auflösung von Sprungklammern)

***** B *****

1 ANTEIL: 1/1

Hermine Wiedenhofer

GEB: 1952-09-05 ADR: Kircheng. 64 7052

a 2072/1967 Einantwortungsurkunde 1966-09-07 Eigentumsrecht

***** C *****

1 a 2170/2022

DIENSTBARKEIT der Duldung, der Errichtung, des Bestandes
und Betriebes der elektrischen Leitungsanlagen auf GST
3752/1 gem Pkt 1 Dienstbarkeitsvertrag 2022-04-13 für
Netz Niederösterreich GmbH (FN 268133p)

***** HINWEIS *****

Eintragungen ohne Währungsbezeichnung sind Beträge in ATS.



Auszug aus dem Hauptbuch

KATASTRALGEMEINDE 30013 Müllendorf
BEZIRKSGERICHT Eisenstadt

EINLAGEZAHL 1210

Letzte TZ 4216/2021

Einlage umgeschrieben gemäß Verordnung BGBl. II, 143/2012 am 07.05.2012

***** A1 *****

GST-NR	G BA (NUTZUNG)	FLÄCHE	GST-ADRESSE
4376	Wald(10)	2226	
4377	Wald(10)	673	
GESAMTFLÄCHE		2899	

Legende:

Wald(10): Wald (Wälder)

***** A2 *****

***** B *****

1 ANTEIL: 1/1

Ingeborg Prax

GEB: 1938-11-13 ADR: Hüttldorferstr. 16-22/5/3/10 1150

b 503/1992 Einantwortungsurkunde 1991-09-27 Eigentumsrecht

***** C *****

1 a 4216/2021

Dienstbarkeit der Duldung, der Errichtung, des Bestandes
und Betriebes der elektrischen Leitungsanlagen auf GST 4376
gem Pkt 1 und 2 Dienstbarkeitsvertrag 2021-09-13 für
Netz Niederösterreich GmbH (FN 268133p)

***** HINWEIS *****

Eintragungen ohne Währungsbezeichnung sind Beträge in ATS.

Auszug aus dem Hauptbuch

KATASTRALGEMEINDE 30013 Müllendorf
BEZIRKSGERICHT Eisenstadt

EINLAGEZAHL 1293

Letzte TZ 2501/2022

Einlage umgeschrieben gemäß Verordnung BGBl. II, 143/2012 am 07.05.2012

***** A1 *****

GST-NR	G BA (NUTZUNG)	FLÄCHE	GST-ADRESSE
4597/1	Wald(10)	1437	
4597/2	Wald(10)	192	
4598	Wald(10)	370	
5864/1	Landw(10)	* 4370	
5864/2	Landw(10)	* 1636	
GESAMTFLÄCHE		8005	

Legende:

*: Fläche rechnerisch ermittelt

Landw(10): landwirtschaftlich genutzte Grundflächen (Äcker, Wiesen oder Weiden)

Wald(10): Wald (Wälder)

***** A2 *****

2 a 3453/2013 Zuschreibung Gst 4597/1 4597/2 4598 aus EZ 635

***** B *****

3 ANTEIL: 1/1

Stefan Pendl

GEB: 1984-03-12 ADR: Gartengasse 26, Müllendorf 7052

d 3453/2013 Schenkungsvertrag 2013-08-22 Eigentumsrecht

***** C *****

1 a 4555/1970 4556/1970 2501/2022

DIENSTBARKEIT der Gasleitung gem Pkt 1 2
Dienstbarkeitsvertrag 1969-12-10 hins Gst 5864/2 für
Netz Burgenland GmbH, FN 128458i

b 1605/1987 Übertragung der vorangehenden Eintragung(en)
aus EZ 367

2 a 4564/1970 2501/2022

DIENSTBARKEIT der Gasleitung gem Pkt 1 2
Dienstbarkeitsvertrag 1969-12-10 hins Gst 5864/1 für
Netz Burgenland GmbH, FN 128458i

b 1605/1987 Übertragung der vorangehenden Eintragung(en)
aus EZ 672

3 a 4234/2021

DIENSTBARKEIT der Duldung, der Errichtung, des Bestandes
und Betriebes der elektrischen Leitungsanlagen auf GST
4597/1 gem Pkt 1 und 2 Dienstbarkeitsvertrag 2021-09-20 für
Netz Niederösterreich GmbH (FN 268133p)

***** HINWEIS *****

Eintragungen ohne Währungsbezeichnung sind Beträge in ATS.



Auszug aus dem Hauptbuch

KATASTRALGEMEINDE 30013 Müllendorf
BEZIRKSGERICHT Eisenstadt

EINLAGEZAHL 1294

Letzte TZ 4236/2021

Einlage umgeschrieben gemäß Verordnung BGBl. II, 143/2012 am 07.05.2012

***** A1 *****

GST-NR	G BA (NUTZUNG)	FLÄCHE	GST-ADRESSE
4577/1	Wald(10)	1674	
4577/2	Wald(10)	150	
GESAMTFLÄCHE		1824	

Legende:

Wald(10): Wald (Wälder)

***** A2 *****

3 a 4337/1995 IM RANG 367/1995 Abschreibung Gst 4732 zur EZ 1388

4 a 5746/1997 AB A-83/97, Teilung Gst 4577 in 4577/1 4577/2
(Auflösung von Sprungklammern)

5 a gelöscht

***** B *****

4 ANTEIL: 1/1

Gerhard Ludwig Szivatz

GEB: 1956-06-13 ADR: Neusatzstraße 22, Hornstein 7053

a 4148/2019 Erteilung des Zuschlags 2018-04-23,

Meistbotsverteilungsbeschluss 2018-10-19 Eigentumsrecht

***** C *****

2 a 4236/2021

DIENSTBARKEIT der Duldung, der Errichtung, des Bestandes
und Betriebes der elektrischen Leitungsanlagen auf GST

4577/1 gem Pkt 1 und 2 Dienstbarkeitsvertrag 2021-09-20 für
Netz Niederösterreich GmbH (FN 268133p)

***** HINWEIS *****

Eintragungen ohne Währungsbezeichnung sind Beträge in ATS.

Auszug aus dem Hauptbuch

KATASTRALGEMEINDE 30013 Müllendorf
BEZIRKSGERICHT Eisenstadt

EINLAGEZAHL 1326

Letzte TZ 610/2023

Einlage umgeschrieben gemäß Verordnung BGBl. II, 143/2012 am 07.05.2012

***** A1 *****

GST-NR	G BA (NUTZUNG)	FLÄCHE	GST-ADRESSE
132	GST-Fläche	292	
	Bauf. (10)	155	
	Bauf. (20)	3	
	Gärten(10)	134	Hauptstraße 66
497	Landw(10)	622	
502	Landw(10)	964	
2090/3	Landw(10)	619	
3944	GST-Fläche	2874	
	Landw(10)	2767	
	Landw(30)	51	
	Wald(10)	56	
4346	Wald(10)	3172	
4595	Wald(10)	370	
4596/1	Wald(10)	1437	
4596/2	Wald(10)	192	
4624	Landw(10)	1633	
4830/1	Wald(10)	1626	
4830/2	Wald(10)	115	
5712	Landw(10)	11021	
5760	Landw(10)	*	5780
5790/1	Landw(10)	*	1262
5790/2	Landw(10)	*	1257
5792	Landw(10)	*	14748
	GESAMTFLÄCHE	47984	

Legende:

*: Fläche rechnerisch ermittelt

Bauf.(10): Bauflächen (Gebäude)

Bauf.(20): Bauflächen (Gebäudenebenflächen)

Gärten(10): Gärten (Gärten)

Landw(10): landwirtschaftlich genutzte Grundflächen (Äcker, Wiesen oder Weiden)

Landw(30): landwirtschaftlich genutzte Grundflächen (Verbuschte Flächen)

Wald(10): Wald (Wälder)

***** A2 *****

- 2 a 2565/2005 Zuschreibung Gst 502 aus EZ 1520
- 3 a 4359/2014 1065/2016 Zuschreibung Gst 3944 5792 aus EZ 232, Gst 5790/1 aus EZ 779, Gste 2090/3 4346 5712 5790/2 aus EZ 1061
- 4 a 2787/2006 Ersichtlichmachung Erdaushubdeponie auf Gst 5792
b 4359/2014 Übertragung der vorangehenden Eintragung(en) aus EZ 232
- 5 a 2785/2006 Ersichtlichmachung Erdaushubdeponie auf Gst 5790/1
b 4359/2014 Übertragung der vorangehenden Eintragung(en) aus EZ 779
- 6 a 2786/2006 Ersichtlichmachung Erdaushubdeponie auf Gst 5790/2
b 4359/2014 Übertragung der vorangehenden Eintragung(en) aus EZ 1061

8 a 3418/2016 Zuschreibung Gst 4595 4596/1 4596/2 4624 4830/1 4830/2 5760
aus EZ 62

9 a 610/2023 Kaufvertrag 2022-12-02 Zuschreibung Gst 497 aus EZ 687

***** B *****

1 ANTEIL: 1/2

Alois Krammer

GEB: 1964-03-06 ADR: Hauptstr. 66, Müllendorf 7052

a 1876/1990 Übergabsvertrag 1989-11-06 Eigentumsrecht

c 2565/2005 Adressänderung

2 ANTEIL: 1/2

Mag. Sabine Krammer

GEB: 1966-02-12 ADR: Hauptstr. 66, Müllendorf 7052

a 1876/1990 Übergabsvertrag 1989-11-06 Eigentumsrecht

c 2565/2005 akademischer Grad

d 2565/2005 Adressänderung

***** C *****

1 a 1876/1990

WOHNUNGSRECHT gem Pkt 3 Übergabsvertrag 1989-11-06 für

Thaller Ernst, geb 1935-10-02

Thaller Anna, geb 1941-01-21

4 a 4551/1970 2502/2022

DIENSTBARKEIT der Gasleitung gem Pkt 1 2

Dienstbarkeitsvertrag 1969-12-10 hins Gst 5792 für

Netz Burgenland GmbH, FN 128458i

b 4359/2014 Übertragung der vorangehenden Eintragung(en)

aus EZ 232

5 a 4567/1970 2502/2022

DIENSTBARKEIT der Gasleitung gem Pkt 1 2

Dienstbarkeitsvertrag 1969-12-13 hins Gst 5790/1 für

Netz Burgenland GmbH, FN 128458i

b 4359/2014 Übertragung der vorangehenden Eintragung(en)

aus EZ 779

6 a 4561/1970 2502/2022

DIENSTBARKEIT der Gasleitung gem Pkt 1 2

Dienstbarkeitsvertrag 1969-12-11 hins Gst 5790/2 für

Netz Burgenland GmbH, FN 128458i

b 4359/2014 Übertragung der vorangehenden Eintragung(en)

aus EZ 1061

7 a 4082/1970 1711/2018

DIENSTBARKEIT der Ölfernleitungsanlage gem Art I II

Servitutsvertrag 1970-05-20 hins Gst 5760 für OMV Refining

& Marketing GmbH (FN 185462p)

b 3418/2016 Übertragung der vorangehenden Eintragung(en)

aus EZ 62

8 a 4235/2021

DIENSTBARKEIT der Duldung, der Errichtung, des Bestandes

und Betriebes der elektrischen Leitungsanlagen auf GST

4596/1 4624 gem Pkt 1 und 2 Dienstbarkeitsvertrag

2021-09-20 für Netz Niederösterreich GmbH (FN 268133p)

***** HINWEIS *****

Eintragungen ohne Währungsbezeichnung sind Beträge in ATS.

Auszug aus dem Hauptbuch

KATASTRALGEMEINDE 30013 Müllendorf
BEZIRKSGERICHT Eisenstadt

EINLAGEZAHL 1465

Letzte TZ 1063/2022

Einlage umgeschrieben gemäß Verordnung BGBl. II, 143/2012 am 07.05.2012

***** A1 *****

GST-NR	G BA (NUTZUNG)	FLÄCHE	GST-ADRESSE
527	Landw(10)	50	
528	Landw(10)	241	
4583	Wald(10)	360	
4584/1	Wald(10)	1303	
4584/2	Wald(10)	160	
4585/1	Wald(10)	1329	
4585/2	Wald(10)	134	
4586	Wald(10)	360	
4835/1	Wald(10)	1689	
4835/2	Wald(10)	180	
4836/1	Wald(10)	1789	
4836/2	Wald(10)	181	
GESAMTFLÄCHE		7776	

Legende:

Landw(10): landwirtschaftlich genutzte Grundflächen (Äcker, Wiesen oder Weiden)

Wald(10): Wald (Wälder)

***** A2 *****

2 a 787/2004 Kaufvertrag 2001-12-20 Zuschreibung Gst 4585/1 4585/2 4586
4835/1 4835/2 aus EZ 448

3 a 788/2004 Kaufvertrag 2001-12-20 Zuschreibung Gst 527 aus EZ 63

***** B *****

1 ANTEIL: 1/1

Beate Paller geb. Schriefl

GEB: 1962-03-13 ADR: Sportplatzg. 31, Müllendorf 7052

a 6027/2000 Schenkungsvertrag 1998-12-28 Eigentumsrecht

b 6027/2000 Belastungs- und Veräußerungsverbot

***** C *****

1 a 6670/1972 5750/1997 6189/2000

DIENSTBARKEIT der elektrischen Leitung gem Pkt 1

Übereinkommen 1972-09-18 über Gst 4584/1 4584/2 für NEWAG

Niederösterreichische Elektrizitätswerke-Aktiengesellschaft

b 6027/2000 Übertragung der vorangehenden Eintragung(en) aus
EZ 856

2 a 6027/2000

BELASTUNGS- UND VERÄUSSERUNGSVERBOT für

Schriefl Josef, geb. 1936-03-19

Schriefl Anna, geb. Sailer, geb. 1935-11-08

3 a 1063/2022

DIENSTBARKEIT der Duldung, der Errichtung, des Bestandes
und Betriebes der elektrischen Leitungsanlagen auf GST

4584/1 4585/1 gem Pkt 1 und 2 Dienstbarkeitsvertrag

2022-03-03 für Netz Niederösterreich GmbH (FN 268133p)

***** HINWEIS *****

Eintragungen ohne Währungsbezeichnung sind Beträge in ATS.



Auszug aus dem Hauptbuch

KATASTRALGEMEINDE 30013 Müllendorf
BEZIRKSGERICHT Eisenstadt

EINLAGEZAHL 1507

Letzte TZ 1091/2023

Einlage umgeschrieben gemäß Verordnung BGBl. II, 143/2012 am 07.05.2012

***** A1 *****

GST-NR	G BA (NUTZUNG)	FLÄCHE	GST-ADRESSE
4557	Wald(10)	1640	
4574/1	Wald(10)	1756	
4574/2	Wald(10)	68	
5937	Landw(10)	* 964	
GESAMTFLÄCHE		4428	

Legende:

*: Fläche rechnerisch ermittelt

Landw(10): landwirtschaftlich genutzte Grundflächen (Äcker, Wiesen oder Weiden)

Wald(10): Wald (Wälder)

***** A2 *****

1 a gelöscht

***** B *****

4 ANTEIL: 1/1

Peter Ellmerich

GEB: 1957-11-03 ADR: Im Luthertum 13, Pellendorf 2191

a 1091/2023 Einantwortungsbeschluss 2023-01-16 Eigentumsrecht

***** C *****

1 a 2716/2021

DIENSTBARKEIT der Duldung, der Errichtung, des Bestandes
und Betriebes der elektrischen Leitungsanlagen auf Gst

4574/1 gem Pkt 1 und 2 Dienstbarkeitsvertrag 2021-06-07 für
Netz Niederösterreich GmbH (FN 268133p)

***** HINWEIS *****

Eintragungen ohne Währungsbezeichnung sind Beträge in ATS.

Auszug aus dem Hauptbuch

KATASTRALGEMEINDE 30013 Müllendorf
BEZIRKSGERICHT Eisenstadt

EINLAGEZAHL 1599

Letzte TZ 4838/2021

Einlage umgeschrieben gemäß Verordnung BGBl. II, 143/2012 am 07.05.2012

***** A1 *****

GST-NR	G BA (NUTZUNG)	FLÄCHE	GST-ADRESSE
4115	Wald(10)	8560	
4181	Wald(10)	8956	
4272	Wald(10)	3568	
4378/1	Wald(10)	1310	
4378/2	Wald(10)	326	
4394	Wald(10)	3302	
GESAMTFLÄCHE		26022	

Legende:

Wald(10): Wald (Wälder)

***** A2 *****

1 a gelöscht

***** B *****

1 ANTEIL: 1/2

Helga Dafanek

GEB: 1961-06-01 ADR: Hauptstr. 25, Müllendorf 7052

f 5544/2007 Einantwortungsbeschluss 2007-06-22 Eigentumsrecht

2 ANTEIL: 1/2

Ernst Dafanek

GEB: 1951-10-13 ADR: Hauptstr. 25, Müllendorf 7052

a 2599/1986 Einantwortungsurkunde 1985-04-12 Eigentumsrecht

b 7689/1998 Schenkungsvertrag 1998-03-17 Eigentumsrecht

c 7689/1998 Zusammenziehung der Anteile

d 5544/2007 Übertragung der vorangehenden Eintragung(en) aus EZ 150

***** C *****

1 a 4838/2021

Dienstbarkeit der Duldung, der Errichtung, des Bestandes
und Betriebes der elektrischen Leitungsanlagen auf GST

4378/1 gem Pkt 1 und 2 Dienstbarkeitsvertrag 2021-10-21 für
Netz Niederösterreich GmbH (FN 268133p)

***** HINWEIS *****

Eintragungen ohne Währungsbezeichnung sind Beträge in ATS.

Auszug aus dem Hauptbuch

KATASTRALGEMEINDE 30013 Müllendorf
BEZIRKSGERICHT Eisenstadt

EINLAGEZAHL 1642

Letzte TZ 3559/2022

Einlage umgeschrieben gemäß Verordnung BGBl. II, 143/2012 am 07.05.2012

***** A1 *****

GST-NR	G BA (NUTZUNG)	FLÄCHE	GST-ADRESSE
3749/1	Wald(10)	2043	
3751	Landw(30)	3399	
GESAMTFLÄCHE		5442	

Legende:

Landw(30): landwirtschaftlich genutzte Grundflächen (Verbuschte Flächen)

Wald(10): Wald (Wälder)

***** A2 *****

1 a gelöscht

***** B *****

3 ANTEIL: 2/3

Alfred Wiedemann

GEB: 1945-05-11 ADR: Santenweg 2, Müllendorf 7052

a 1358/2005 Urkunde 2004-07-27 Eigentumsrecht

b 4347/2020 Einantwortungsbeschluss 2020-09-28 Eigentumsrecht

c 4347/2020 Zusammenziehung der Anteile

4 ANTEIL: 1/6

Birgit Hojenski-Wiedemann

GEB: 1974-09-27 ADR: Lenaugasse 35, Müllendorf 7052

a 4347/2020 Einantwortungsbeschluss 2020-09-28 Eigentumsrecht

b gelöscht

5 ANTEIL: 1/6

Ing. Doris Jud

GEB: 1972-02-12 ADR: Santenweg 10, Müllendorf 7052

a 4347/2020 Einantwortungsbeschluss 2020-09-28 Eigentumsrecht

***** C *****

1 a 3559/2022

DIENSTBARKEIT der Duldung, der Errichtung, des Bestandes

und Betriebes der elektrischen Leitungsanlagen auf GST 3751

gem Pkt 1 und 2 Dienstbarkeitsvertrag 2022-07-18 für

Netz Niederösterreich GmbH (FN 268133p)

***** HINWEIS *****

Eintragungen ohne Währungsbezeichnung sind Beträge in ATS.



Auszug aus dem Hauptbuch

KATASTRALGEMEINDE 30013 Müllendorf
BEZIRKSGERICHT Eisenstadt

EINLAGEZAHL 1729

Letzte TZ 2814/2021

***** A1 *****			
GST-NR	G BA (NUTZUNG)	FLÄCHE	GST-ADRESSE
4573/1	Wald(10)	1761	
4573/2	Wald(10)	63	
GESAMTFLÄCHE		1824	

Legende:

Wald(10): Wald (Wälder)

***** A2 *****

1 a gelöscht

***** B *****

1 ANTEIL: 1/1

Simone Adomany

GEB: 1974-09-16 ADR: Konrad von Patzenhofer-Straße 5, Draßburg 7021

a 1366/2016 Übergabs- und Schenkungsvertrag 2015-12-28 Eigentumsrecht

b 1366/2016 Belastungs- und Veräußerungsverbot

***** C *****

1 a 1366/2016

BELASTUNGS- UND VERÄUSSERUNGSVERBOT gem. § 364 c) ABGB für

Ronald Adomany, geb. 1975-07-08

2 a 2814/2021

DIENSTBARKEIT der Duldung, der Errichtung, des Bestandes

und Betriebes der elektrischen Leitungsanlagen auf Gst

4573/1 4573/2 gem Pkt 1 und 2 Dienstbarkeitsvertrag

2021-06-16 für Netz Niederösterreich GmbH (FN 268133p)

***** HINWEIS *****

Eintragungen ohne Währungsbezeichnung sind Beträge in ATS.



Auszug aus dem Hauptbuch

KATASTRALGEMEINDE 30013 Müllendorf
BEZIRKSGERICHT Eisenstadt

EINLAGEZAHL 1741

Letzte TZ 3643/2023

***** A1 *****

GST-NR	G BA (NUTZUNG)	FLÄCHE	GST-ADRESSE
569	Landw (10)	511	
1797	Weingärten (10)	1349	
1804	GST-Fläche	1295	
	Weingärten (10)	1284	
	Sonst (10)	11	
1805	GST-Fläche	1327	
	Weingärten (10)	1311	
	Sonst (10)	16	
1806/1	GST-Fläche	586	
	Weingärten (10)	567	
	Sonst (10)	19	
1806/2	Weingärten (10)	752	
1856/1	Weingärten (10)	1108	
1856/2	Weingärten (10)	682	
1857/1	Weingärten (10)	599	
1857/2	Weingärten (10)	1160	
2242	GST-Fläche	1777	
	Weingärten (10)	1753	
	Sonst (10)	24	
2245	GST-Fläche	1784	
	Weingärten (10)	1757	
	Sonst (10)	27	
2246	GST-Fläche	1798	
	Weingärten (10)	1772	
	Sonst (10)	26	
2249/1	Weingärten (10)	1155	
2249/2	GST-Fläche	615	
	Weingärten (10)	589	
	Sonst (10)	26	
2254	GST-Fläche	1662	
	Landw (10)	1633	
	Sonst (10)	29	
2832/12	Weingärten (10)	222	
2832/19	Weingärten (10)	234	
2832/20	Weingärten (10)	244	
2832/21	Weingärten (10)	265	
2832/60	Weingärten (10)	232	
3430	Gärten (10)	604	
3529	Weingärten (10)	2407	
3531	Weingärten (10)	2824	
3828	GST-Fläche	2119	
	Landw (30)	117	
	Weingärten (10)	2002	

3829	Wald(10)	363
3834	GST-Fläche	2385
	Landw(30)	133
	Weingärten(10)	2252
3835	Weingärten(10)	1151
3836	Weingärten(10)	1216
4278	Wald(10)	3172
4375/1	Wald(10)	1569
4375/2	Wald(10)	262
5886/2	Weingärten(10)	229
	GESAMTFLÄCHE	37658

Legende:

Gärten(10): Gärten (Gärten)

Landw(10): landwirtschaftlich genutzte Grundflächen (Äcker, Wiesen oder Weiden)

Landw(30): landwirtschaftlich genutzte Grundflächen (Verbuschte Flächen)

Sonst(10): Sonstige (Straßenverkehrsanlagen)

Wald(10): Wald (Wälder)

Weingärten(10): Weingärten (Weingärten)

***** A2 *****

1 a gelöscht

***** B *****

1 ANTEIL: 1/1

Rudolf Wagentristl

GEB: 1984-04-09 ADR: Rosengasse 2, Großhöflein 7051

a 3701/2016 Übergabsvertrag 2015-12-09 Eigentumsrecht

b 3701/2016 Vorkaufsrecht

***** C *****

1 a 3701/2016

VORKAUFSRECHT

gem Pkt 4) Übergabsvertrag 2015-12-09 für

Andreas Wagentristl geb 1987-11-03

2 a 1910/2017 Pfandurkunde 2017-04-05

PFANDRECHT

Höchstbetrag EUR 600.000,--

für Raiffeisenlandesbank Burgenland und Revisionsverband

eGen (FN 121834v)

c 1910/2017 Simultan haftende Liegenschaften

EZ 2469 KG 30006 Großhöflein C-LNR 3

EZ 2470 KG 30006 Großhöflein C-LNR 2

EZ 2413 KG 30006 Großhöflein C-LNR 1

EZ 277 KG 30008 Kleinhöflein im Burgenland C-LNR 2

EZ 1659 KG 30013 Müllendorf C-LNR 1

EZ 1741 KG 30013 Müllendorf C-LNR 2

3 a 2848/2023

DIENSTBARKEIT der Duldung, der Errichtung, des Bestandes

und Betriebes der elektrischen Leitungsanlagen auf GST

4375/1 gem Pkt 1 und 2 Dienstbarkeitsvertrag 2023-07-24 für

Netz Niederösterreich GmbH (FN 268133p)

***** HINWEIS *****

Eintragungen ohne Währungsbezeichnung sind Beträge in ATS.



Auszug aus dem Hauptbuch

KATASTRALGEMEINDE 30013 Müllendorf
BEZIRKSGERICHT Eisenstadt

EINLAGEZAHL 1785

Letzte TZ 3966/2022

***** A1 *****

GST-NR	G BA (NUTZUNG)	FLÄCHE	GST-ADRESSE
4591	Wald(10)	360	
4592/1	Wald(10)	1316	
4592/2	Wald(10)	148	
GESAMTFLÄCHE		1824	

Legende:

Wald(10): Wald (Wälder)

***** A2 *****

1 a 1931/2020 Eröffnung der Einlage für Gst 4591 4592/1 4592/2 aus EZ 60

***** B *****

1 ANTEIL: 1/1

Magister Doris Altenburger

GEB: 1974-04-12 ADR: Ahorn-gasse 26, Eisenstadt 7000

a 1931/2020 Schenkungsvertrag 2020-05-15, Einantwortungsbeschluss
2020-05-19 Eigentumsrecht

***** C *****

1 a 6671/1972 5754/1997

DIENSTBARKEIT der elektrischen Leitung gem Pkt 1
Übereinkommen 1972-09-18 über Gst 4592/1 4592/2 für NEWAG
Niederösterreichische Elektrizitätswerke-Aktiengesellschaft

b 1931/2020 Übertragung der vorangehenden Eintragung(en) aus EZ
60

2 a 3966/2022

DIENSTBARKEIT der Duldung, der Errichtung, des Bestandes
und Betriebes der elektrischen Leitungsanlagen auf GST
4592/1 gem Pkt 1 und 2 Dienstbarkeitsvertrag 2022-08-16 für
Netz Niederösterreich GmbH (FN 268133p)

***** HINWEIS *****

Eintragungen ohne Währungsbezeichnung sind Beträge in ATS.



Auszug aus dem Hauptbuch

KATASTRALGEMEINDE 30013 Müllendorf
BEZIRKSGERICHT Eisenstadt

EINLAGEZAHL 1796

Letzte TZ 4236/2021

***** A1 *****

GST-NR	G BA (NUTZUNG)	FLÄCHE	GST-ADRESSE
4575/1	Wald(10)	1735	
4575/2	Wald(10)	89	
GESAMTFLÄCHE		1824	

Legende:

Wald(10): Wald (Wälder)

***** A2 *****

1 a 1105/2021 Eröffnung der Einlage für Gst 4575/1 4575/2 aus EZ 1394

***** B *****

1 ANTEIL: 1/1

Gerhard Szivatz

GEB: 1956-06-13 ADR: Neusatzstraße 22, Hornstein, Burgenland 7053

a 1105/2021 Kaufvertrag 2021-02-06 Eigentumsrecht

***** C *****

1 a 4236/2021

DIENTSBARKEIT der Duldung, der Errichtung, des Bestandes
und Betriebes der elektrischen Leitungsanlagen auf GST

4575/1 gem Pkt 1 und 2 Dienstbarkeitsvertrag 2021-09-20 für
Netz Niederösterreich GmbH (FN 268133p)

***** HINWEIS *****

Eintragungen ohne Währungsbezeichnung sind Beträge in ATS.

Auszug aus dem Hauptbuch

KATASTRALGEMEINDE 30024 Stotzing
BEZIRKSGERICHT Eisenstadt

EINLAGEZAHL 11

Letzte TZ 5248/2021

AGRARGEMEINSCHAFTLICHE LIEGENSCHAFT

Einlage umgeschrieben gemäß Verordnung BGBI. II, 143/2012 am 07.05.2012

***** A1 *****

GST-NR	G BA (NUTZUNG)	FLÄCHE	GST-ADRESSE
407/2	GST-Fläche	26438	
	Landw(10)	1106	
	Wald(10)	25332	
1801/1	GST-Fläche	246386	
	Bauf. (10)	21	
	Wald(10)	242498	
	Wald(30)	2983	
	Sonst(50)	884	
1803	Wald(10)	18362	
1804	GST-Fläche	483143	
	Wald(10)	480387	
	Wald(30)	295	
	Sonst(10)	2461	
2383/2	G Wald(10)	* 145	
2384/2	G Wald(10)	* 2	
	GESAMTFLÄCHE	774476	

Legende:

G: Grundstück im Grenzkataster

*: Fläche rechnerisch ermittelt

Bauf.(10): Bauflächen (Gebäude)

Landw(10): landwirtschaftlich genutzte Grundflächen (Äcker, Wiesen oder Weiden)

Sonst(10): Sonstige (Straßenverkehrsanlagen)

Sonst(50): Sonstige (Betriebsflächen)

Wald(10): Wald (Wälder)

Wald(30): Wald (Forststraßen)

***** A2 *****

- 2 a 9950/1985 9960/1985 AB A 277/85 Zuschreibung Gst 2383/2 aus EZ 2 und 2384/2 aus EZ 43
- 5 a 5890/1991 Urkunde 1991-06-25 Zuschreibung Gst 337/2 aus EZ 36
- 6 a 5893/1991 Urkunde 1991-06-25 Zuschreibung Gst 336/2 aus EZ 77
- 7 a 5895/1991 Urkunde 1991-06-25 Zuschreibung Gst 324/2 aus EZ 122
- 8 a 5912/1991 Urkunde 1991-06-25 Zuschreibung Gst 332/2 aus EZ 133
- 9 a 5913/1991 Urkunde 1991-06-25 Zuschreibung Gst 329/2 aus EZ 64
- 10 a 5989/1991 Urkunde 1991-06-25 Zuschreibung Gst 328/3 328/4 aus EZ 241
- 11 a 5990/1991 Urkunde 1991-06-25 Zuschreibung Gst 341/2 aus EZ 191
- 12 a 6284/1991 Urkunde 1991-06-25 Zuschreibung Gst 340/2 aus EZ 119
- 13 a 6304/1991 Urkunde 1991-06-25 Zuschreibung Gst 333/2 aus EZ 507
- 18 a 7392/1996 Bergbaugebiet hins Teilfl Gst 1801/1
- 19 a 5213/1997 A-238/95, P-133/95, Zuschreibung gem §§ 15 ff LTG
- 22 a 4307/2008 Bodenaushubdeponie auf Gst 1801/1
- 24 a 3864/2014 BEV 1033/2014/30 §12 VermG Änderung hins Gst 407/2 1801/1

***** B *****

1 ANTEIL: 1/1

Urbarialgemeinde Stotzing

ADR: Leithaprodersdorf Stotzing 2443

a 6809/1930 Urkunde 1930-09-24 Eigentumsrecht

***** C *****

1 a 6997/1957

DIENSTBARKEIT der elektrischen Leitung gem Pkt 1
Übereinkommen 1957-05-18 über Gst 1803 1804 für NEWAG
Niederösterreichische Elektrizitätswerke Aktiengesellschaft

2 a 1311/1995

DIENSTBARKEIT der Errichtung, des Betriebes und der
Instandhaltung einer Sendestation, einschließlich der
erforderlichen Fundamente sowie einer Blitzschutz- und
Erdungsanlage auf Gst 1801/1 gem P I Dienstbarkeitsvertrag
1994-03-17 für Österreichischen Rundfunk

3 a 1311/1995

DIENSTBARKEIT des Gehens und Fahrens über Gst 1801/1
gem P I Dienstbarkeitsvertrag 1994-03-17 für
Österreichischen Rundfunk

4 a 5056/2021

DIENSTBARKEIT der Duldung, der Errichtung, des Bestandes
und Betriebes der elektrischen Leitungsanlagen auf GST
1801/1 gem Pkt 1 und 2 Dienstbarkeitsvertrag 2021-11-08 für
Netz Niederösterreich GmbH (FN 268133p)

5 a 5248/2021

DIENSTBARKEIT der Duldung der Errichtung der elektrischen
Leitungsanlage (Niederspannungskabel F4 - F5) sowie der
Unterlassung jeder Beschädigung oder Störung dieser
elektrischen Leitungen
gem Punkt 1 Dienstbarkeitsvertrag 2020-05-08
auf Gst 1801/1
für Energie Burgenland AG, FN 126805d

***** HINWEIS *****

Eintragungen ohne Währungsbezeichnung sind Beträge in ATS.



Auszug aus dem Hauptbuch

KATASTRALGEMEINDE 30003 Eisenstadt
BEZIRKSGERICHT Eisenstadt

EINLAGEZAHL 1748

Letzte TZ 454/2024

Einlage umgeschrieben gemäß Verordnung BGBl. II, 143/2012 am 07.05.2012

***** A1 *****

GST-NR	G BA (NUTZUNG)	FLÄCHE	GST-ADRESSE
KATASTRALGEMEINDE: 30001 Breitenbrunn am Neusiedler See			
316	G GST-Fläche	*	1398
	Bauf. (10)		332
	Gärten(10)		1066 Eisenstädterstraße 32
2510	Wald(10)		4391
2511	Sonst (10)		7664
2512	Wald(10)		70375
2513	GST-Fläche		193812
	Wald(10)		191893
	Wald(30)		1919
2515	GST-Fläche		292151
	Wald(10)		289650
	Wald(30)		2501
2516	Sonst (10)		5676
2517	GST-Fläche		147728
	Wald(10)		147175
	Wald(30)		553
2518	GST-Fläche		40624
	Wald(10)		39982
	Wald(30)		642
2519	GST-Fläche		150560
	Wald(10)		150146
	Wald(30)		414
2520	GST-Fläche		59848
	Wald(10)		57271
	Wald(30)		2577
2521	GST-Fläche		478570
	Wald(10)		467458
	Wald(30)		11112
2522	GST-Fläche		478401
	Wald(10)		474384
	Wald(30)		4017
2523	Wald(10)		57169
2524	Wald(10)	(8740)	Änderung in Vorbereitung
2525	Wald(10)	(6445)	Änderung in Vorbereitung
2526	Wald(10)	(3330)	Änderung in Vorbereitung
2527	GST-Fläche		265811
	Wald(10)		264702
	Wald(30)		1109
2528	Sonst (10)		10268
2529	GST-Fläche		83342
	Wald(10)		81315

	Wald(30)	2027	
2530	GST-Fläche	465478	
	Wald(10)	462030	
	Wald(30)	3448	
2531	GST-Fläche	243788	
	Wald(10)	238428	
	Wald(30)	5360	
2532	Sonst (10)	2122	
2533	Wald(10)	2662	
2534	Wald(10)	8920	
2535	Wald(10)	6852	
2537	GST-Fläche	156274	
	Wald(10)	155573	
	Wald(30)	701	
2538	GST-Fläche	199255	
	Wald(10)	198253	
	Wald(30)	1002	
2539	GST-Fläche	16606	
	Wald(10)	13658	
	Wald(30)	2948	
2540	GST-Fläche	11347	
	Wald(10)	9224	
	Wald(30)	2123	
2541	GST-Fläche	(430376)	Änderung in Vorbereitung
	Landw(10)	11975	
	Wald(10)	410550	
	Wald(30)	7851	
2542	GST-Fläche	1809	
	Wald(10)	1650	
	Wald(30)	159	
2543	GST-Fläche	(57582)	Änderung in Vorbereitung
	Wald(10)	56308	
	Wald(30)	1274	
2544	Wald(10)	3604	
2545	GST-Fläche	139744	
	Wald(10)	127329	
	Wald(30)	12415	
2546	Wald(10)	1957	
2547/1	GST-Fläche	397903	
	Wald(10)	388308	
	Wald(30)	9595	
2547/2	Wald(10)	139	
2548	Wald(10)	575	
2549	Sonst (10)	201	
2550	Sonst (10)	759	
2551	GST-Fläche	2007	
	Wald(10)	1936	
	Sonst (10)	71	
2553	Sonst (10)	(3748)	Änderung in Vorbereitung
2554	Gewässer (10)	(705)	Änderung in Vorbereitung
2555	Wald(10)	(13887)	Änderung in Vorbereitung
KATASTRALGEMEINDE: 30002 Donnerskirchen			
668/3	G Sonst (10)	*	282
668/5	G Bauf. (10)	*	16
4857	Sonst (10)		7203
4858	GST-Fläche		154304
	Wald(10)		149716
	Sonst (10)		4588
4859	GST-Fläche		72257

	Wald(10)	69384	
	Wald(30)	2873	
4860	GST-Fläche	120768	
	Wald(10)	118259	
	Wald(30)	2509	
4861	GST-Fläche	15144	
	Wald(10)	8536	
	Wald(30)	6608	
4862	GST-Fläche	516066	
	Wald(10)	495123	
	Wald(30)	20943	
4863	GST-Fläche	638714	
	Wald(10)	616650	
	Wald(30)	22064	
4864	GST-Fläche	353479	
	Bauf. (10)	73	
	Wald(10)	338114	
	Wald(30)	15292	Grünland-Donnerskirchen GNR 4864
4865	GST-Fläche	188318	
	Wald(10)	181920	
	Wald(30)	6398	
4866	GST-Fläche	498517	
	Bauf. (10)	62	
	Wald(10)	482524	
	Wald(30)	13792	
	Sonst (10)	2139	Grünland-Donnerskirchen GNR 4866
4867	GST-Fläche	3627	
	Wald(10)	2806	
	Wald(30)	821	
4868	GST-Fläche	129147	
	Wald(10)	123098	
	Wald(30)	6049	
4870	GST-Fläche	743332	
	Wald(10)	721974	
	Wald(30)	21358	
4872	GST-Fläche	575026	
	Bauf. (10)	57	
	Landw(10)	1964	
	Wald(10)	555922	
	Wald(30)	17083	
4873	GST-Fläche	317530	
	Wald(10)	304847	
	Wald(30)	12683	
4875/1	GST-Fläche	141376	
	Wald(10)	137575	
	Wald(30)	3801	
4875/2	Wald(10)	217	
4876	Sonst (10)	3428	
4877	GST-Fläche	31856	
	Wald(10)	30398	
	Wald(30)	1458	
4878	Sonst (10)	1755	
4879	GST-Fläche	38682	
	Wald(10)	37495	
	Wald(30)	1187	
4880	GST-Fläche	60528	
	Wald(10)	58567	
	Wald(30)	1961	
4881	GST-Fläche	168085	

	Wald(10)	161665
	Wald(30)	1234
	Sonst (10)	5186
4882	GST-Fläche	302144
	Wald(10)	292425
	Wald(30)	9719
4883	GST-Fläche	9148
	Wald(10)	8751
	Sonst (10)	397
4919	GST-Fläche	181577
	Wald(10)	169447
	Wald(30)	12130
4920	GST-Fläche	11481
	Wald(10)	10245
	Wald(30)	1236
4921	GST-Fläche	1104
	Wald(10)	446
	Wald(30)	658
4922	GST-Fläche	48796
	Wald(10)	44826
	Wald(30)	3970
4923	GST-Fläche	46674
	Wald(10)	42551
	Wald(30)	4123
4924	Sonst (10)	1741
4926	GST-Fläche	76806
	Wald(10)	73355
	Wald(30)	3451
4927	GST-Fläche	12358
	Wald(10)	10995
	Wald(30)	1363
4928	GST-Fläche	20379
	Wald(10)	16714
	Wald(30)	3665
4929	GST-Fläche	44803
	Wald(10)	40392
	Wald(30)	4411
4930	Sonst (10)	12383
4931	GST-Fläche	102738
	Wald(10)	100426
	Sonst (10)	2312
4932	GST-Fläche	77749
	Wald(10)	74912
	Wald(30)	2837
4933	GST-Fläche	95898
	Landw(10)	1285
	Wald(10)	91340
	Wald(30)	3273
4934	Landw(10)	5039
4936	GST-Fläche	81943
	Wald(10)	79446
	Sonst (10)	2497
4937	GST-Fläche	86410
	Wald(10)	83588
	Sonst (10)	2822
4938	GST-Fläche	89427
	Wald(10)	86329
	Sonst (10)	3098
4939	Wald(10)	132803

KATASTRALGEMEINDE: 30003 Eisenstadt

161	GST-Fläche	870	
	Bauf. (10)	493	
	Bauf. (20)	377	Hauptstraße 26

KATASTRALGEMEINDE: 30006 Großhöflein

2244	GST-Fläche	230	
	Landw(10)	11	
	Landw(30)	17	
	Weingärten(10)	202	
2884/1	Wald(10)	35481	
2884/2	Wald(10)	17969	
2885	Wald(10)	7010	
2886	Wald(10)	7467	
2887	Wald(10)	709	
2888	GST-Fläche	18649	
	Wald(10)	16693	
	Wald(30)	1956	
2889	GST-Fläche	58291	
	Wald(10)	55515	
	Wald(30)	2776	
2890	GST-Fläche	40477	
	Wald(10)	38527	
	Wald(30)	1950	
2891	GST-Fläche	22677	
	Wald(10)	21192	
	Wald(30)	1485	
2892	GST-Fläche	21270	
	Wald(10)	19550	
	Wald(30)	1720	
2893	GST-Fläche	6852	
	Wald(10)	6459	
	Wald(30)	393	
2894/1	GST-Fläche	3240	
	Wald(10)	998	
	Wald(30)	2242	
2894/2	Wald(10)	8112	
2895	GST-Fläche	63836	
	Wald(10)	60908	
	Wald(30)	2928	
2896	GST-Fläche	3352	
	Wald(10)	2799	
	Wald(30)	553	
2897	Wald(10)	3154	
2898	Bauf. (10)	234	
2899	GST-Fläche	12452	
	Wald(10)	10794	
	Wald(30)	1658	
2900	GST-Fläche	19620	
	Wald(10)	17510	
	Wald(30)	2110	
2901	GST-Fläche	6366	
	Wald(10)	6029	
	Wald(30)	337	
2902	GST-Fläche	7089	
	Wald(10)	6100	
	Wald(30)	989	
2903	Wald(10)	1885	Großhöflein GNR 2903
2904	Wald(10)	59160	
2905	GST-Fläche	67754	

	Wald(10)	63693	
	Wald(30)	4061	
2906	GST-Fläche	1806	
	Wald(10)	1756	
	Wald(30)	50	
2907	GST-Fläche	2457	
	Wald(10)	2266	
	Wald(30)	191	
2908	GST-Fläche	4316	
	Bauf. (10)	5	
	Landw(10)	4311	
2909/1	GST-Fläche	3238	
	Wald(10)	3160	
	Wald(30)	78	
2909/2	GST-Fläche	9967	
	Bauf. (10)	2	
	Wald(10)	9965	
2909/3	Landw(30)	(3724)	Änderung in Vorbereitung
2910/1	GST-Fläche	2785	
	Bauf. (10)	5	
	Wald(10)	2780	
2910/2	Wald(10)	14898	
2911	GST-Fläche	(2582)	Änderung in Vorbereitung
	Bauf. (10)	396	
	Landw(10)	2186	Am Föllig 1
2912	GST-Fläche	5240	
	Landw(10)	3268	
	Wald(10)	1972	
2913	GST-Fläche	8649	
	Wald(10)	8517	
	Wald(30)	132	
2914	GST-Fläche	2928	
	Wald(10)	2836	
	Wald(30)	92	
2915	Wald(10)	834	
2916	Wald(10)	1583	
2917	Wald(10)	2133	
2918	GST-Fläche	87022	
	Wald(10)	83605	
	Wald(30)	3417	
2919	GST-Fläche	108090	
	Wald(10)	103829	
	Wald(30)	4261	
2920	GST-Fläche	3295	
	Wald(10)	3233	
	Wald(30)	62	
2921	GST-Fläche	9890	
	Wald(10)	9786	
	Wald(30)	104	
5865	Wald(10)	36966	
5866	Wald(10)	46228	
5867	Wald(10)	9423	
6865	G Sonst(10)	*	124
KATASTRALGEMEINDE: 30007 Hornstein			
5086/1	Wald(10)	3039	
5086/2	Wald(10)	11	
5087	Wald(10)	22684	
5088	GST-Fläche	122714	
	Wald(10)	121652	

	Wald(30)	1062
5089	GST-Fläche	277413
	Wald(10)	271538
	Wald(30)	5875
5090	GST-Fläche	116309
	Wald(10)	111065
	Wald(30)	5244
5091	GST-Fläche	6632
	Wald(10)	6113
	Wald(30)	519
5092	GST-Fläche	326450
	Wald(10)	320101
	Wald(30)	6349
5093	Sonst(10)	2805
5094	Wald(10)	58615
5095	GST-Fläche	59294
	Wald(10)	57212
	Wald(30)	2082
5096/1	GST-Fläche	7110
	Wald(10)	5990
	Wald(30)	1120
5097/1	GST-Fläche	31889
	Wald(10)	28535
	Wald(30)	3354
5098	GST-Fläche	90229
	Wald(10)	84429
	Wald(30)	5800
5099	GST-Fläche	64952
	Wald(10)	63165
	Wald(30)	1787
5100	GST-Fläche	226834
	Wald(10)	217090
	Wald(30)	9744
5101	GST-Fläche	18447
	Wald(10)	15364
	Wald(30)	3083
5102	GST-Fläche	18609
	Landw(10)	1786
	Landw(30)	605
	Wald(10)	1049
	Sonst(10)	15169
5103	GST-Fläche	25389
	Wald(10)	21251
	Wald(30)	4138
5104	GST-Fläche	35384
	Wald(10)	31958
	Wald(30)	3426
5105	GST-Fläche	2011
	Wald(10)	1757
	Sonst(10)	254
5106	GST-Fläche	35377
	Wald(10)	34925
	Wald(30)	452
5107	Sonst(10)	6319
5108	GST-Fläche	12631
	Wald(10)	10687
	Wald(30)	1944
5109	GST-Fläche	307827
	Wald(10)	298230

	Wald(30)	3810
	Sonst (10)	5787
5110	GST-Fläche	6812
	Wald(10)	4368
	Wald(30)	2444
5111	GST-Fläche	92452
	Wald(10)	86656
	Wald(30)	5796
5119	Sonst (10)	13937
5120	GST-Fläche	383172
	Wald(10)	377896
	Wald(30)	5276
5121	Sonst (10)	12304
5122	Sonst (10)	881
5123	GST-Fläche	12196
	Wald(10)	11911
	Wald(30)	285
5124	GST-Fläche	35157
	Wald(10)	34963
	Wald(30)	194
5125	Landw(10)	1212
5126	Landw(10)	6431
5127	Sonst (10)	4147
5128	GST-Fläche	192647
	Wald(10)	188692
	Wald(30)	3955
5129	Sonst (10)	8913
5130	GST-Fläche	107756
	Wald(10)	102953
	Wald(30)	4803
5131	GST-Fläche	1806
	Wald(10)	1132
	Wald(30)	674
5132/1	GST-Fläche	285259
	Wald(10)	278442
	Wald(30)	6817
5132/2	Wald(10)	38
5133	GST-Fläche	92060
	Wald(10)	86252
	Wald(30)	5808
5134	GST-Fläche	15149
	Landw(10)	156
	Wald(10)	3891
	Sonst (10)	11102
5135	GST-Fläche	436382
	Wald(10)	426517
	Wald(30)	9630
	Sonst (10)	235
5136	GST-Fläche	192665
	Wald(10)	191729
	Wald(30)	936
5137	GST-Fläche	62905
	Wald(10)	61723
	Wald(30)	1143
	Sonst (10)	39
5138	GST-Fläche	382543
	Wald(10)	376703
	Wald(30)	5840
5139	GST-Fläche	328831

	Wald(10)	319960
	Wald(30)	8871
5140	GST-Fläche	131645
	Wald(10)	125839
	Wald(30)	5806
5141	GST-Fläche	192083
	Wald(10)	189835
	Wald(30)	2248
5142	GST-Fläche	115402
	Wald(10)	113269
	Sonst (10)	2133
5143	Sonst (10)	5481
5144	GST-Fläche	199442
	Wald(10)	193136
	Sonst (10)	6306
5145	GST-Fläche	213889
	Wald(10)	206755
	Sonst (10)	7134
5146	GST-Fläche	216112
	Wald(10)	207799
	Wald(30)	8313
5147	GST-Fläche	79522
	Wald(10)	77413
	Wald(30)	2109
5148	GST-Fläche	68505
	Wald(10)	62661
	Wald(30)	5844
5149	Wald(10)	22565
5150	GST-Fläche	148060
	Wald(10)	147718
	Wald(30)	342
5151/1	GST-Fläche	320877
	Wald(10)	309288
	Wald(30)	11589
5151/2	GST-Fläche	397
	Wald(10)	365
	Sonst (10)	32
5152	GST-Fläche	181361
	Wald(10)	170901
	Wald(30)	10460
5153	GST-Fläche	313
	Wald(10)	47
	Sonst (10)	266
5154	GST-Fläche	442881
	Wald(10)	435992
	Wald(30)	6889
5155	GST-Fläche	103792
	Wald(10)	100954
	Wald(30)	2783
	Sonst (10)	55
5156	GST-Fläche	69174
	Wald(10)	69147
	Sonst (10)	27
5157	GST-Fläche	24979
	Wald(10)	24636
	Wald(30)	343
5158	GST-Fläche	964
	Wald(10)	743
	Sonst (10)	221

5159	Sonst (10)	3075	
5160	Wald(10)	15886	
5161	GST-Fläche	293199	
	Wald(10)	288473	
	Wald(30)	4726	
5162	GST-Fläche	139697	
	Wald(10)	128201	
	Wald(30)	11496	
5163	GST-Fläche	118618	
	Wald(10)	117553	
	Wald(30)	1065	
5164	GST-Fläche	584128	
	Wald(10)	564454	
	Wald(30)	19674	Grünland-Hornstein GNR 5164
5165	GST-Fläche	629443	
	Wald(10)	607061	
	Wald(30)	22382	
5166	GST-Fläche	473057	
	Wald(10)	459305	
	Wald(30)	13752	
5167	Wald(10)	5571	
5168	GST-Fläche	19307	
	Wald(10)	18751	
	Wald(30)	556	
5169	Sonst (10)	3884	
5170	Wald(10)	1036	
5171	GST-Fläche	38261	
	Wald(10)	35070	
	Sonst (10)	3191	
5172	GST-Fläche	328569	
	Wald(10)	326162	
	Wald(30)	2407	
5173	GST-Fläche	220072	
	Wald(10)	216641	
	Sonst (10)	3431	
5174/1	GST-Fläche	12083	
	Landw(10)	8679	
	Wald(10)	3371	
	Sonst (10)	33	
5174/2	GST-Fläche	1012	
	Wald(10)	685	
	Sonst (10)	327	
5175	GST-Fläche	118877	
	Wald(10)	117794	
	Wald(30)	1083	
5176	GST-Fläche	86366	
	Wald(10)	83818	
	Wald(30)	2548	
5177	Sonst (10)	1838	
5178	GST-Fläche	229344	
	Wald(10)	228922	
	Wald(30)	422	
5179	GST-Fläche	22012	
	Bauf. (10)	348	
	Landw(10)	13858	
	Wald(10)	324	
	Sonst (10)	22	
	Sonst (50)	7460	Grünland-Hornstein GNR 5179
5180	GST-Fläche	2881	

	Landw(10)	503
	Sonst (10)	886
	Sonst (30)	1492
5181	GST-Fläche	134612
	Landw(10)	517
	Wald(10)	125657
	Wald(30)	8438
5182	GST-Fläche	264591
	Wald(10)	254783
	Wald(30)	9808
5183	GST-Fläche	344142
	Wald(10)	335137
	Wald(30)	8592
	Sonst (10)	413
5184	GST-Fläche	340783
	Wald(10)	333299
	Wald(30)	7484
5185	GST-Fläche	192550
	Wald(10)	191630
	Wald(30)	920
5186	GST-Fläche	6755
	Wald(10)	1139
	Sonst (10)	5616
5187	GST-Fläche	115204
	Wald(10)	107571
	Wald(30)	7633
5188	GST-Fläche	147240
	Wald(10)	140069
	Wald(30)	7171
5189	Sonst (10)	4665
5190	GST-Fläche	2877
	Wald(10)	2224
	Wald(30)	653
5191	GST-Fläche	383147
	Wald(10)	369162
	Wald(30)	13985
5192	GST-Fläche	104324
	Wald(10)	102178
	Wald(30)	2146
5193	GST-Fläche	1964
	Wald(10)	1320
	Wald(30)	644
5194	Wald(10)	23893
5195	GST-Fläche	77929
	Wald(10)	75231
	Wald(30)	2698
5196	GST-Fläche	28313
	Wald(10)	27290
	Wald(30)	1023
5197	Sonst (10)	1388
5198	GST-Fläche	6567
	Wald(10)	6414
	Wald(30)	153
5199	Wald(10)	8743
5200/1	Wald(10)	2536
5200/2	Wald(10)	446
5201	Wald(10)	3507
5202	Landw(10)	3582
5203	GST-Fläche	386072

	Wald(10)	376840	
	Wald(30)	9232	
5204	GST-Fläche	570361	
	Wald(10)	556940	
	Wald(30)	13421	
5205	GST-Fläche	3456	
	Landw(10)	227	
	Wald(10)	275	
	Sonst(10)	1369	
	Sonst(30)	1585	
5206/1	GST-Fläche	6581	
	Wald(10)	5928	
	Wald(30)	396	
	Sonst(10)	257	
5206/3	GST-Fläche	6287	
	Wald(10)	4328	
	Wald(30)	1402	
	Sonst(10)	187	
	Sonst(30)	370	
5206/4	GST-Fläche	936	
	Wald(10)	919	
	Sonst(10)	17	
5207	GST-Fläche	632888	
	Wald(10)	627769	
	Wald(30)	5119	Grünland-Hornstein GNR 5207
5208	GST-Fläche	205135	
	Wald(10)	189993	
	Wald(30)	8722	
	Sonst(60)	6420	
5209	GST-Fläche	273935	
	Wald(10)	258148	
	Wald(30)	7562	
	Sonst(60)	8225	
5210	GST-Fläche	176574	
	Wald(10)	169550	
	Wald(30)	7024	
5211	GST-Fläche	227643	
	Wald(10)	220041	
	Wald(30)	7602	
5212	GST-Fläche	188494	
	Wald(10)	181427	
	Wald(30)	7067	
5213	GST-Fläche	192446	
	Wald(10)	185010	
	Wald(30)	7436	
5214	GST-Fläche	184023	
	Wald(10)	177307	
	Wald(30)	6716	
5215	GST-Fläche	117675	
	Wald(10)	112511	
	Wald(30)	5164	
5216	GST-Fläche	120182	
	Wald(10)	114999	
	Wald(30)	5183	
5217	GST-Fläche	126314	
	Wald(10)	121066	
	Wald(30)	5248	
5218	GST-Fläche	152149	
	Wald(10)	146209	

	Wald(30)	5940
5219	GST-Fläche	117905
	Wald(10)	112692
	Wald(30)	5213
5220	GST-Fläche	156170
	Wald(10)	125406
	Wald(30)	6596
	Sonst (60)	24168
5221	GST-Fläche	46181
	Wald(10)	33507
	Wald(30)	1716
	Sonst (60)	10958
5222	Wald(10)	881
5223	Sonst (10)	1338
5224	GST-Fläche	36495
	Wald(10)	33918
	Wald(30)	2577
5225	GST-Fläche	71239
	Wald(10)	67597
	Wald(30)	3642
5226	GST-Fläche	128987
	Wald(10)	123307
	Wald(30)	5680
5227	GST-Fläche	125145
	Wald(10)	119997
	Wald(30)	5148
5228	GST-Fläche	119966
	Wald(10)	114854
	Wald(30)	5112
5229	GST-Fläche	111198
	Wald(10)	105887
	Wald(30)	5311
KATASTRALGEMEINDE: 30008 Kleinhöflein im Burgenland		
2941	Wald(10)	14388
2942	GST-Fläche	9300
	Landw(30)	4058
	Wald(10)	5242
KATASTRALGEMEINDE: 30010 Leithaprodersdorf		
276/1	GST-Fläche	346
	Landw(30)	311
	Sonst (10)	35
276/3	G Landw(10)	* 25
278/1	Landw(10)	1638
278/2	Gärten(10)	143
279	Landw(10)	16
280	Wald(10)	491
281	Wald(10)	13417
285	Wald(10)	3478
286/1	Gewässer(30)	6798
286/3	Gewässer(30)	1178
286/4	Gewässer(30)	1380
287/1	Wald(10)	59797
287/2	GST-Fläche	21579
	Wald(10)	20369
	Sonst (10)	1210
288	GST-Fläche	129343
	Wald(10)	126982
	Sonst (10)	2361
289	GST-Fläche	54579

	Wald(10)	52399
	Sonst (10)	2180
290	GST-Fläche	31967
	Wald(10)	30227
	Sonst (10)	1740
291	GST-Fläche	25662
	Wald(10)	24175
	Sonst (10)	1487
292	GST-Fläche	17444
	Wald(10)	16398
	Sonst (10)	1046
293	GST-Fläche	22764
	Wald(10)	22118
	Sonst (10)	646
294	Wald(10)	9916
295	GST-Fläche	40045
	Wald(10)	38470
	Sonst (10)	1575
296	GST-Fläche	53494
	Wald(10)	52028
	Sonst (10)	1466
297	GST-Fläche	71703
	Wald(10)	70316
	Sonst (10)	1387
298	GST-Fläche	1272
	Wald(10)	1137
	Wald(30)	135
299	GST-Fläche	54752
	Wald(10)	53990
	Sonst (10)	762
4566/35	GST-Fläche	331668
	Landw(10)	94563
	Landw(30)	828
	Wald(10)	230716
	Wald(30)	4931
	Sonst (10)	630
4567	GST-Fläche	23846
	Wald(10)	23736
	Sonst (10)	110
4568	GST-Fläche	25004
	Wald(10)	24971
	Sonst (10)	33
4569/2	GST-Fläche	4690
	Landw(10)	1427
	Landw(30)	817
	Wald(10)	220
	Sonst (10)	2226
4575/1	GST-Fläche	7726
	Bauf. (10)	66
	Wald(10)	7660
KATASTRALGEMEINDE: 30013 Müllendorf		
5143	Wald(10)	1788
5149	GST-Fläche	25274
	Wald(10)	22726
	Wald(30)	2548
5150	GST-Fläche	27903
	Wald(10)	26215
	Wald(30)	1688
KATASTRALGEMEINDE: 30016 Oslip		

3406	Sonst (10)	1845
3968	Wald (10)	658
3969	Sonst (10)	995
3971	Wald (10)	4017
3972	GST-Fläche	7887
	Wald (10)	7485
	Wald (30)	402
3973	GST-Fläche	10157
	Wald (10)	9221
	Wald (30)	936
3974	GST-Fläche	12959
	Wald (10)	11637
	Wald (30)	1322
3975	GST-Fläche	12398
	Wald (10)	11144
	Wald (30)	1254
3976	GST-Fläche	20512
	Wald (10)	18727
	Wald (30)	1785
3977	GST-Fläche	20059
	Wald (10)	18289
	Sonst (10)	1770
3978	GST-Fläche	11560
	Wald (10)	11389
	Sonst (10)	171
3988	GST-Fläche	1309
	Wald (10)	897
	Sonst (10)	412
3989	GST-Fläche	38204
	Wald (10)	37629
	Wald (30)	575
3990	Wald (10)	2982
3991	GST-Fläche	36010
	Wald (10)	35277
	Wald (30)	733
3992	GST-Fläche	61068
	Wald (10)	57336
	Wald (30)	3732
3993	GST-Fläche	42156
	Wald (10)	39177
	Wald (30)	2979
3994	GST-Fläche	31996
	Wald (10)	30690
	Wald (30)	1306
3995	GST-Fläche	42200
	Wald (10)	40244
	Wald (30)	1956
3996	GST-Fläche	48997
	Wald (10)	45392
	Wald (30)	3605
3997	Wald (10)	453
3998	Wald (10)	826
3999/1	GST-Fläche	187074
	Wald (10)	182409
	Sonst (10)	4665
4000	Sonst (10)	13401
4001	GST-Fläche	41153
	Bauf. (10)	54
	Landw (10)	21178

	Wald(10)	19921
4002	GST-Fläche	75839
	Wald(10)	71583
	Wald(30)	4256
4003	GST-Fläche	82870
	Landw(10)	10309
	Wald(10)	67567
	Wald(30)	4994
4004	GST-Fläche	141168
	Landw(10)	7561
	Wald(10)	127874
	Wald(30)	5733
4005	GST-Fläche	146751
	Bauf. (10)	73
	Wald(10)	140819
	Wald(30)	5859
4006	GST-Fläche	43127
	Wald(10)	39894
	Wald(30)	3233
4007	GST-Fläche	27346
	Wald(10)	26563
	Sonst (10)	783
4008	GST-Fläche	44660
	Wald(10)	42794
	Wald(30)	1484
	Gewässer (20)	382
4009	GST-Fläche	26140
	Wald(10)	24865
	Gewässer (20)	344
	Sonst (10)	931
4010	Wald(10)	11804
4011	GST-Fläche	18659
	Landw(10)	16718
	Wald(10)	1941
4012	Wald(10)	53684
4013	GST-Fläche	87087
	Wald(10)	82212
	Wald(30)	4875
4014	Wald(10)	81838
4015	Wald(10)	3776
4016	GST-Fläche	283628
	Wald(10)	276651
	Wald(30)	6977
4017	Wald(10)	415
4018	Sonst (10)	41412
4019	Wald(10)	102220
4020	GST-Fläche	24770
	Wald(10)	23144
	Sonst (10)	1626
4021	Wald(10)	119876
4022	Sonst (10)	7288
4023	GST-Fläche	220715
	Landw(10)	19806
	Wald(10)	197726
	Wald(30)	3183
4024	GST-Fläche	20738
	Wald(10)	17617
	Wald(30)	3121
4025	Sonst (10)	3866

4026	GST-Fläche		1219
	Wald(10)		560
	Wald(30)		659
4027	GST-Fläche		142355
	Wald(10)		135398
	Sonst(10)		6957
4028	GST-Fläche		178787
	Wald(10)		176646
	Wald(30)		2141
4029	GST-Fläche		103145
	Wald(10)		102007
	Wald(30)		1138
4030	GST-Fläche		178386
	Wald(10)		172150
	Sonst(10)		6236
4031	GST-Fläche		70664
	Wald(10)		65073
	Sonst(10)		5591
4032	GST-Fläche		128972
	Wald(10)		125754
	Wald(30)		3218
4033	GST-Fläche		174178
	Wald(10)		170226
	Wald(30)		3952
4035	Wald(10)		36387
4036	Gärten(10)		687
4037	Wald(10)		1083
4038/1	GST-Fläche		9731
	Landw(10)		980
	Landw(30)		1168
	Wald(10)		7583
4038/2	Wald(10)		748
4123/1	Wald(10)		5477
4123/2	Wald(10)		2441
4215/1	GST-Fläche		92767
	Wald(10)		90066
	Wald(30)		2701
4215/2	G GST-Fläche	*	21689
	Wald(10)		20821
	Wald(30)		868
4216/1	GST-Fläche		92157
	Wald(10)		89702
	Wald(30)		2361
	Sonst(10)		94
4216/2	G GST-Fläche	*	24469
	Wald(10)		23198
	Wald(30)		1271
4217	GST-Fläche		82371
	Wald(10)		80738
	Wald(30)		1633
4218	GST-Fläche		104091
	Wald(10)		99001
	Wald(30)		5090
4219	GST-Fläche		149617
	Wald(10)		140785
	Sonst(10)		8832
4220	GST-Fläche		113388
	Wald(10)		112081
	Wald(30)		1307

4223	Sonst (10)	26752
4224	Gärten (10)	489
4225	Wald (10)	28165
4226	GST-Fläche	43379
	Wald (10)	42620
	Wald (30)	759
4228	GST-Fläche	72782
	Wald (10)	68713
	Wald (30)	4069
4229	GST-Fläche	75264
	Wald (10)	69267
	Wald (30)	5997
4230	GST-Fläche	135705
	Wald (10)	130570
	Wald (30)	5135
4231	GST-Fläche	113237
	Wald (10)	111697
	Wald (30)	1540
4232	GST-Fläche	68207
	Wald (10)	66974
	Wald (30)	1233
4233	GST-Fläche	104914
	Wald (10)	99952
	Wald (30)	4962
4234	GST-Fläche	9427
	Wald (10)	7131
	Wald (30)	2296
4235	GST-Fläche	164259
	Wald (10)	163199
	Wald (30)	1060
4236	GST-Fläche	81820
	Wald (10)	76471
	Wald (30)	5349
4237	Sonst (10)	1165
4238	Sonst (10)	3036
KATASTRALGEMEINDE: 30017 Purbach am Neusiedlersee		
4221	Wald (10)	2917
4222	GST-Fläche	7265
	Landw (10)	2528
	Wald (10)	4737
4223	Wald (10)	47803
4224	Wald (10)	45541
4225	GST-Fläche	20846
	Landw (10)	13173
	Wald (10)	7673
4226	Wald (10)	38452
4228	GST-Fläche	56770
	Wald (10)	55861
	Wald (30)	909
4229	GST-Fläche	255157
	Wald (10)	248337
	Wald (30)	6774
	Sonst (10)	46
4230	GST-Fläche	7675
	Landw (10)	6492
	Wald (30)	1183
4232	GST-Fläche	214454
	Wald (10)	211484
	Wald (30)	2970

4233	GST-Fläche	60467
	Wald(10)	58587
	Wald(30)	1880
4234	Wald(10)	13822
4235	GST-Fläche	15789
	Wald(10)	14984
	Wald(30)	805
4236	GST-Fläche	17336
	Wald(10)	16426
	Wald(30)	910
4237	Wald(10)	34492
4238	Wald(10)	4007
4240	GST-Fläche	442306
	Bauf. (10)	63
	Landw(10)	2126
	Wald(10)	433516
	Wald(30)	4837
	Sonst (10)	1764
4241	GST-Fläche	2327
	Landw(10)	1812
	Landw(30)	321
	Sonst (10)	194
4244	GST-Fläche	476982
	Wald(10)	470428
	Sonst (10)	6554
4245	GST-Fläche	183488
	Wald(10)	179404
	Wald(30)	4084
4246	GST-Fläche	487343
	Wald(10)	476509
	Wald(30)	5360
	Sonst (10)	5474
4247	GST-Fläche	581474
	Wald(10)	578191
	Wald(30)	3283
4248	GST-Fläche	364916
	Wald(10)	364145
	Sonst (10)	771
4249	GST-Fläche	184274
	Wald(10)	178445
	Wald(30)	3737
	Sonst (10)	2092
4250	GST-Fläche	140258
	Wald(10)	140015
	Wald(30)	243
4251	GST-Fläche	335714
	Wald(10)	333708
	Wald(30)	2006
4252	GST-Fläche	104830
	Wald(10)	102755
	Wald(30)	2075
4255	GST-Fläche	67964
	Wald(10)	64301
	Wald(30)	3663
4256	GST-Fläche	265381
	Landw(10)	1612
	Wald(10)	259972
	Wald(30)	3797
4258	GST-Fläche	119941

	Wald(10)	116704
	Wald(30)	3237
4259	GST-Fläche	171190
	Wald(10)	167746
	Wald(30)	3444
4260	GST-Fläche	284571
	Wald(10)	280750
	Wald(30)	3821
4261/1	GST-Fläche	198914
	Wald(10)	194734
	Wald(30)	3384
	Sonst (10)	796
4261/2	Landw(10)	2110
4262	Wald(10)	273860
4263	GST-Fläche	163128
	Wald(10)	160594
	Wald(30)	2534
4264	GST-Fläche	428343
	Landw(10)	3591
	Wald(10)	413577
	Wald(30)	2898
	Sonst (10)	8277
4265	GST-Fläche	426984
	Wald(10)	418793
	Wald(30)	8191
KATASTRALGEMEINDE: 30019 St. Georgen		
2160	Sonst (30)	2839
2161/1	Sonst (30)	2417
2161/2	Sonst (30)	3352
2162	Sonst (10)	2773
2163	Sonst (30)	3616
3809/1	Wald(10)	34798
3811	Wald(10)	45436
3812	GST-Fläche	75152
	Wald(10)	71362
	Wald(30)	3790
3813	Sonst (10)	2281
3814	GST-Fläche	46555
	Wald(10)	45801
	Wald(30)	754
3815	Sonst (10)	852
3816	Wald(10)	12668
3817	Sonst (10)	13375
3818	Wald(10)	19332
3819	GST-Fläche	129869
	Wald(10)	128467
	Sonst (10)	1402
3820	GST-Fläche	40304
	Wald(10)	39030
	Sonst (10)	1274
3821	Wald(10)	1500
3822	Wald(10)	457
3823	Wald(10)	597
3824	Wald(10)	1550
3825	Wald(10)	1248
3826	Gärten(10)	655
3827	GST-Fläche	1525
	Bauf. (10)	237
	Gärten(10)	1083

	Sonst (10)	205
3828	GST-Fläche	4111
	Bauf. (10)	4
	Gärten (10)	4107
3829	Wald (10)	4812
3830	Wald (10)	23873
3831	Sonst (10)	1350
3832	Wald (10)	29295
3833/1	GST-Fläche	140937
	Wald (10)	136189
	Wald (30)	4748
3834	GST-Fläche	79803
	Wald (10)	77052
	Sonst (10)	2751
3835	GST-Fläche	79385
	Wald (10)	74376
	Wald (30)	2970
	Sonst (30)	2039
3836	Sonst (10)	1219
3837	Wald (10)	8103
3838	Wald (10)	637
4685	GST-Fläche	6416
	Wald (10)	3979
	Sonst (10)	1060
	Sonst (30)	1377
4686	G Sonst (10)	* 8481
4687	Landw (30)	4719
4688	Landw (30)	626
4689	Wald (10)	11060
4690	GST-Fläche	36740
	Wald (10)	35277
	Wald (30)	1463
4691	GST-Fläche	40833
	Wald (10)	39105
	Wald (30)	1728
4692	GST-Fläche	62999
	Wald (10)	61114
	Wald (30)	1885
4693	GST-Fläche	63830
	Wald (10)	62983
	Wald (30)	847
4694	GST-Fläche	10347
	Wald (10)	9199
	Wald (30)	1148
4695	GST-Fläche	14213
	Wald (10)	11399
	Wald (30)	2814
4696	GST-Fläche	67361
	Wald (10)	63118
	Wald (30)	4243
4697	GST-Fläche	67652
	Wald (10)	63257
	Wald (30)	4395
4698	GST-Fläche	46169
	Wald (10)	42551
	Wald (30)	3618
4699	GST-Fläche	41972
	Landw (30)	15898
	Wald (10)	16013

	Wald(30)	3562
	Gewässer(20)	6499
4701	GST-Fläche	43840
	Wald(10)	40425
	Wald(30)	3415
4702	GST-Fläche	46965
	Wald(10)	43377
	Wald(30)	3588
4703	GST-Fläche	67293
	Wald(10)	63144
	Wald(30)	4149
4704	GST-Fläche	67779
	Wald(10)	63788
	Wald(30)	3991
4705	GST-Fläche	11437
	Wald(10)	8748
	Wald(30)	2689
4706	GST-Fläche	10678
	Wald(10)	8318
	Wald(30)	2360
4707	GST-Fläche	58856
	Wald(10)	54915
	Wald(30)	3941
4708	GST-Fläche	61636
	Wald(10)	57605
	Wald(30)	4031
4709	GST-Fläche	47861
	Wald(10)	44529
	Wald(30)	3332
4710	GST-Fläche	44674
	Wald(10)	41440
	Wald(30)	3234
4711	GST-Fläche	46879
	Wald(10)	43681
	Wald(30)	3198
4712	GST-Fläche	52011
	Wald(10)	48879
	Wald(30)	3132
4713	GST-Fläche	64441
	Wald(10)	60446
	Wald(30)	3995
4714	GST-Fläche	60694
	Wald(10)	56832
	Wald(30)	3862
4715	GST-Fläche	10650
	Wald(10)	8094
	Wald(30)	2556
4716	GST-Fläche	1647
	Wald(10)	755
	Wald(30)	892
4717	GST-Fläche	57413
	Wald(10)	53592
	Wald(30)	3821
4718	GST-Fläche	65707
	Wald(10)	61883
	Wald(30)	3824
4719	GST-Fläche	56036
	Wald(10)	52660
	Wald(30)	3376

4720	GST-Fläche	47911
	Wald(10)	44727
	Wald(30)	3184
4721	GST-Fläche	49371
	Bauf. (10)	146
	Gärten(10)	1016
	Wald(10)	45601
	Wald(30)	2608
4722	GST-Fläche	60052
	Wald(10)	56528
	Wald(30)	3524
4723	GST-Fläche	65909
	Wald(10)	62157
	Wald(30)	3752
4724	GST-Fläche	23019
	Landw(10)	18098
	Wald(10)	1970
	Wald(30)	2951
4725	GST-Fläche	4309
	Landw(10)	2499
	Wald(10)	1119
	Wald(30)	691
4726	Wald(10)	392
4727/1	Sonst (30)	3232
4727/2	Sonst (30)	4084
4728	Sonst (10)	4356
4729	GST-Fläche	13001
	Wald(10)	12798
	Wald(30)	203
4730	Wald(10)	838
4731	GST-Fläche	16444
	Wald(10)	13971
	Wald(30)	2473
4732	GST-Fläche	54003
	Wald(10)	51152
	Wald(30)	2851
4733	GST-Fläche	29517
	Bauf. (10)	41
	Landw(10)	5940
	Wald(10)	22778
	Wald(30)	758
4734	GST-Fläche	396
	Bauf. (10)	9
	Gärten(10)	387
4735	GST-Fläche	964
	Bauf. (10)	211
	Gärten(10)	753
4736/1	GST-Fläche	2895
	Bauf. (10)	21
	Landw(10)	2874
4736/2	GST-Fläche	144
	Bauf. (10)	90
	Gärten(10)	54
4737	Landw(10)	4528
4738	GST-Fläche	7999
	Wald(10)	6385
	Wald(30)	1614
4739	GST-Fläche	9463
	Wald(10)	8251

	Wald(30)	1212	
4740	GST-Fläche	21566	
	Bauf. (10)	16	
	Wald(10)	21550	
4741	Wald(10)	5747	
4743/1	Sonst (30)	561	
4743/2	Sonst (30)	773	
4744	Sonst (10)	637	
4745/1	GST-Fläche	55487	
	Bauf. (10)	501	
	Wald(10)	50536	
	Wald(30)	787	
	Sonst (50)	3663	
4745/2	GST-Fläche	12242	
	Bauf. (10)	327	
	Landw(10)	9704	
	Landw(30)	894	
	Wald(10)	1317	Sankt Georgener Streusiedlung 4
4745/3	Landw(10)	4232	
4746	GST-Fläche	2712	
	Wald(10)	923	
	Sonst (10)	70	
	Sonst (50)	1719	
KATASTRALGEMEINDE: 30021 Schützen am Gebirge			
5113	Wald(10)	87798	
5114	GST-Fläche	8754	
	Landw(30)	1992	
	Wald(10)	6762	
5115	GST-Fläche	13498	
	Wald(10)	11984	
	Wald(30)	1514	
5116/1	GST-Fläche	66042	
	Wald(10)	62051	
	Wald(30)	3991	
5116/2	GST-Fläche	92434	
	Wald(10)	88336	
	Wald(30)	4098	
5117	GST-Fläche	44034	
	Wald(10)	41002	
	Wald(30)	3032	
5118	Wald(10)	1277	
5119/1	Landw(10)	17358	
5119/2	Landw(30)	273	
5120	GST-Fläche	10481	
	Gewässer(20)	9951	
	Gewässer(30)	530	
5121	Sonst (10)	1633	
5122	GST-Fläche	6035	
	Gewässer(20)	4942	
	Gewässer(30)	1093	
5123	Gewässer(30)	1039	
5124	GST-Fläche	2029	
	Bauf. (10)	61	
	Gärten(10)	1968	
5125	Landw(30)	14887	
5126	GST-Fläche	1579	
	Bauf. (10)	347	
	Gärten(10)	1232	Tiergarten 1
5127	GST-Fläche	367	

	Bauf. (10)	2	
	Gärten(10)	365	
5128	Landw(10)	417	
5129	Bauf. (10)	162	Tiergarten 2
5130	GST-Fläche	3241	
	Bauf. (10)	49	
	Gärten(10)	1079	
	Sonst (10)	2113	
5131/1	GST-Fläche	6349	
	Landw(10)	6179	
	Sonst (10)	170	
5131/2	Gärten(10)	409	
5132	GST-Fläche	40844	
	Bauf. (10)	19	
	Sonst (10)	25528	
	Sonst (30)	15297	
5133	Sonst (10)	3884	
5134	GST-Fläche	9225	
	Wald(10)	7907	
	Wald(30)	1318	
5135	GST-Fläche	146427	
	Bauf. (10)	62	
	Wald(10)	143947	
	Wald(30)	2418	
5136	GST-Fläche	106313	
	Wald(10)	104298	
	Wald(30)	1872	
	Sonst (10)	143	
5137	GST-Fläche	10063	
	Wald(10)	9942	
	Wald(30)	121	
5138	GST-Fläche	3974	
	Wald(10)	3567	
	Wald(30)	407	
5139	GST-Fläche	248774	
	Wald(10)	239407	
	Wald(30)	9367	
5140	GST-Fläche	50903	
	Wald(10)	45878	
	Wald(30)	5025	
5141	GST-Fläche	112176	
	Wald(10)	105403	
	Wald(30)	6773	
5142	GST-Fläche	30280	
	Wald(10)	26083	
	Wald(30)	4197	
5143	GST-Fläche	147876	
	Wald(10)	142158	
	Wald(30)	5718	
5144	GST-Fläche	83827	
	Wald(10)	81671	
	Wald(30)	2156	
5145	GST-Fläche	65219	
	Landw(10)	2568	
	Wald(10)	62651	
5146	Wald(10)	100523	
5147	Wald(10)	21418	
5148/1	Landw(10)	33718	
5148/2	Wald(10)	1685	

5148/3	Landw(10)	4357	
5149/1	Wald(10)	13474	
5149/2	GST-Fläche	18944	
	Landw(10)	15004	
	Wald(10)	3940	
5150/1	GST-Fläche	43416	
	Landw(10)	37457	
	Landw(30)	236	
	Wald(10)	5723	
5150/2	GST-Fläche	13911	
	Landw(10)	10695	
	Landw(30)	1687	
	Wald(10)	1529	
5151	GST-Fläche	66053	
	Landw(10)	11213	
	Wald(10)	54840	
5152	Sonst(10)	7628	
5153/1	Bauf.(10)	209	Tiergarten 5
5153/2	GST-Fläche	354171	
	Bauf.(10)	79	
	Landw(10)	220208	
	Wald(10)	124627	
	Wald(30)	9257	
5154	GST-Fläche	11509	
	Landw(10)	4609	
	Wald(10)	6900	
5155	GST-Fläche	13707	
	Landw(10)	2208	
	Wald(10)	11499	
5156	GST-Fläche	17933	
	Landw(10)	2122	
	Wald(10)	15811	
5157	GST-Fläche	102134	
	Wald(10)	97877	
	Wald(30)	4257	
5158	GST-Fläche	22234	
	Landw(10)	329	
	Wald(10)	18138	
	Wald(30)	3767	
5159	GST-Fläche	90262	
	Wald(10)	89634	
	Wald(30)	628	
5160	GST-Fläche	120542	
	Wald(10)	115496	
	Wald(30)	5046	
5161	GST-Fläche	103066	
	Wald(10)	95677	
	Wald(30)	7389	
5162	GST-Fläche	172503	
	Wald(10)	165914	
	Wald(30)	6589	
5163	GST-Fläche	187523	
	Wald(10)	185154	
	Wald(30)	2369	
5164	GST-Fläche	6420	
	Landw(10)	1412	
	Wald(10)	5008	
5165	GST-Fläche	18814	
	Landw(10)	2988	

	Wald(10)	15826
5166	GST-Fläche	7830
	Landw(10)	5781
	Wald(10)	2049
5167	Sonst(10)	6427
5168/1	Landw(30)	3516
5168/2	GST-Fläche	3440
	Bauf.(10)	2
	Landw(30)	3438
5169	GST-Fläche	33452
	Bauf.(10)	31
	Landw(10)	33421
5170	GST-Fläche	6032
	Wald(10)	4987
	Wald(30)	1045
5171	GST-Fläche	8841
	Landw(10)	4475
	Wald(10)	4366
5172	GST-Fläche	40808
	Landw(10)	13280
	Wald(10)	27528
5173	GST-Fläche	23310
	Landw(10)	2457
	Wald(10)	20853
5174	GST-Fläche	3320
	Bauf.(10)	105
	Wald(10)	3215
5175	Wald(10)	5607
5176	GST-Fläche	48112
	Wald(10)	43041
	Wald(30)	5071
5177	GST-Fläche	172320
	Bauf.(10)	56
	Wald(10)	165540
	Wald(30)	6724
5178	GST-Fläche	39970
	Wald(10)	35038
	Wald(30)	4932
5179	GST-Fläche	26461
	Wald(10)	24751
	Wald(30)	1710
5180	GST-Fläche	72534
	Wald(10)	69432
	Wald(30)	3102
5181	GST-Fläche	83906
	Wald(10)	81417
	Wald(30)	2489
5182	GST-Fläche	66218
	Wald(10)	64483
	Wald(30)	1735
5183	GST-Fläche	66142
	Landw(10)	25907
	Wald(10)	39252
	Sonst(10)	983
5184	Wald(10)	10808
5185	GST-Fläche	31417
	Landw(10)	1406
	Wald(10)	29300
	Wald(30)	711

5186	Sonst (10)	12362
5187	Wald (10)	71829
5188/1	GST-Fläche	37757
	Landw (10)	10241
	Wald (10)	26690
	Wald (30)	826
5188/2	GST-Fläche	11701
	Landw (10)	3352
	Wald (10)	8349
5189	Wald (10)	26910
5190	GST-Fläche	142093
	Wald (10)	139157
	Wald (30)	2936
5191	GST-Fläche	107864
	Wald (10)	105773
	Wald (30)	2091
5192	Wald (10)	2230
5193	Landw (30)	13599
5194	GST-Fläche	34211
	Wald (10)	33433
	Wald (30)	778
5195	GST-Fläche	81274
	Wald (10)	75219
	Wald (30)	6055
5196	GST-Fläche	46904
	Wald (10)	44600
	Sonst (10)	2304
5197	Wald (10)	95797
5198	GST-Fläche	184401
	Wald (10)	178309
	Wald (30)	6092
5199	GST-Fläche	92322
	Wald (10)	87756
	Wald (30)	4566
5200	Wald (10)	550
5201	Landw (30)	453
5202	Wald (10)	698
5203	GST-Fläche	64179
	Wald (10)	60292
	Wald (30)	3887
5204	GST-Fläche	164155
	Wald (10)	155043
	Wald (30)	9112
5205	GST-Fläche	207660
	Wald (10)	199645
	Wald (30)	8015
5206	GST-Fläche	95250
	Landw (10)	772
	Wald (10)	91846
	Wald (30)	2632
5207	GST-Fläche	112122
	Bauf. (10)	75
	Wald (10)	108900
	Wald (30)	3147
5208	Wald (10)	1741
5209	Wald (10)	79
5210	GST-Fläche	60248
	Landw (10)	963
	Wald (10)	57224

	Wald(30)	1267
	Gewässer(20)	794
5211	GST-Fläche	59388
	Landw(10)	3012
	Wald(10)	52257
	Wald(30)	3689
	Gewässer(20)	430
5212	Wald(10)	96584
5213	Wald(10)	117833
5214	GST-Fläche	109982
	Wald(10)	105615
	Wald(30)	4367
5215	GST-Fläche	117560
	Wald(10)	112057
	Wald(30)	5503
5216	GST-Fläche	109223
	Wald(10)	106980
	Wald(30)	2243
5217	Landw(10)	2190
5218	GST-Fläche	204005
	Wald(10)	199390
	Wald(30)	4615
5219	GST-Fläche	188418
	Wald(10)	184343
	Wald(30)	4075
5220	GST-Fläche	172853
	Wald(10)	169018
	Wald(30)	3835
5221	GST-Fläche	143747
	Wald(10)	140526
	Wald(30)	3221
5222	Sonst(10)	982
5223	Wald(10)	10617
5224	GST-Fläche	8787
	Wald(10)	6546
	Wald(30)	2241
5225	GST-Fläche	3643
	Wald(10)	2755
	Sonst(10)	888
5226	GST-Fläche	14156
	Wald(10)	10491
	Wald(30)	3665
5227	GST-Fläche	2705
	Wald(10)	1538
	Wald(30)	1167
5228	Sonst(10)	3064
5229	GST-Fläche	94973
	Wald(10)	88470
	Wald(30)	6503
5230	GST-Fläche	201362
	Wald(10)	196903
	Wald(30)	4459
5231	GST-Fläche	106045
	Wald(10)	100945
	Wald(30)	5100
5232	GST-Fläche	105170
	Wald(10)	99006
	Wald(30)	6164
5233	GST-Fläche	148117

	Wald(10)	140585
	Wald(30)	7532
5234	GST-Fläche	134447
	Wald(10)	128949
	Wald(30)	5498
5235	GST-Fläche	119790
	Wald(10)	117588
	Wald(30)	1779
	Sonst (10)	423
5236	GST-Fläche	121391
	Wald(10)	115638
	Wald(30)	5753
5237	GST-Fläche	209498
	Wald(10)	202094
	Wald(30)	7404
5238	GST-Fläche	33600
	Wald(10)	32436
	Sonst (10)	1164
5239	Wald(10)	51285
5240	GST-Fläche	7873
	Wald(10)	7183
	Sonst (10)	690
5241	GST-Fläche	239184
	Landw(10)	4059
	Wald(10)	225478
	Wald(30)	9647
5242	GST-Fläche	195748
	Wald(10)	192150
	Wald(30)	3129
	Sonst (10)	469
5243	GST-Fläche	263005
	Wald(10)	250435
	Wald(30)	12570
5244	GST-Fläche	160795
	Wald(10)	154722
	Wald(30)	6073
5246	GST-Fläche	98606
	Wald(10)	92597
	Wald(30)	6009
5247	GST-Fläche	105889
	Wald(10)	101099
	Wald(30)	4790
5248/1	GST-Fläche	85494
	Wald(10)	81786
	Sonst (10)	3708
5248/2	Wald(10)	146
5249	GST-Fläche	108986
	Wald(10)	95771
	Wald(30)	13215
5250	GST-Fläche	176574
	Wald(10)	172101
	Wald(30)	4473
5251	GST-Fläche	57870
	Wald(10)	52913
	Wald(30)	4957
5252	GST-Fläche	348221
	Wald(10)	343793
	Wald(30)	4428
5253	GST-Fläche	154358

	Bauf. (10)	20
	Landw (10)	2684
	Wald (10)	149806
	Wald (30)	1848
5254	GST-Fläche	46339
	Wald (10)	44945
	Wald (30)	1394
KATASTRALGEMEINDE: 30024 Stotzing		
1805	GST-Fläche	439770
	Wald (10)	433123
	Wald (30)	6647
1806	GST-Fläche	14584
	Wald (10)	13411
	Wald (30)	1173
1807	Sonst (10)	1302
1808	GST-Fläche	14379
	Wald (10)	12775
	Wald (30)	1604
1809	GST-Fläche	319116
	Wald (10)	308288
	Wald (30)	10828
1810	GST-Fläche	379923
	Wald (10)	372244
	Wald (30)	7474
	Sonst (10)	205
1811	Sonst (10)	1369
1813	Wald (10)	129700
1814	GST-Fläche	4300
	Wald (10)	4095
	Wald (30)	205
1815/1	Wald (10)	9540
1815/2	Wald (10)	6675
1816	Wald (10)	2381
1817	Wald (10)	2550
1818	Sonst (10)	444
1819/1	Wald (10)	2665
1819/2	GST-Fläche	2611
	Landw (10)	1336
	Wald (10)	1275
1820/1	Landw (10)	1018
1820/2	GST-Fläche	1507
	Landw (10)	207
	Wald (10)	1300
1821/1	Wald (10)	21630
1821/2	Wald (10)	2958
1822	Wald (10)	20240
1823	GST-Fläche	594466
	Wald (10)	570997
	Wald (30)	23469
1824	GST-Fläche	175013
	Wald (10)	167416
	Wald (30)	7597
1825	GST-Fläche	29934
	Wald (10)	28307
	Wald (30)	1627
1827	GST-Fläche	43973
	Wald (10)	42527
	Wald (30)	1446
1828	GST-Fläche	99739

	Wald(10)	96398	
	Wald(30)	3341	
1829	GST-Fläche	253097	
	Wald(10)	241168	
	Wald(30)	11929	
1831	GST-Fläche	5445	
	Wald(10)	726	
	Sonst (10)	4719	
1832	GST-Fläche	319289	
	Wald(10)	310749	
	Wald(30)	8540	
1833	GST-Fläche	434727	
	Wald(10)	422640	
	Wald(30)	12087	
1834	GST-Fläche	106468	
	Wald(10)	105079	
	Wald(30)	1389	
1835	GST-Fläche	16620	
	Landw(10)	5031	
	Wald(10)	10624	
	Sonst (10)	965	
1836	GST-Fläche	816	
	Landw(10)	398	
	Wald(10)	322	
	Wald(30)	96	
1837	GST-Fläche	1111	
	Wald(10)	875	
	Wald(30)	236	
1838	GST-Fläche	67743	
	Landw(10)	65897	
	Wald(10)	1846	
1839	GST-Fläche	112982	
	Landw(10)	6229	
	Wald(10)	100632	
	Wald(30)	6121	
1840	GST-Fläche	238548	
	Bauf. (10)	40	
	Wald(10)	230014	
	Wald(30)	8494	Stotzing GNR 1840
1841	GST-Fläche	212135	
	Wald(10)	209051	
	Wald(30)	3084	
1843	G Wald(10)	*	11965
1844	GST-Fläche	196086	
	Wald(10)	190600	
	Wald(30)	5486	
1845	GST-Fläche	407742	
	Wald(10)	396415	
	Wald(30)	11327	
1846	GST-Fläche	43099	
	Wald(10)	42396	
	Wald(30)	703	
1847	Wald(10)	34589	
1848	GST-Fläche	351486	
	Wald(10)	346133	
	Wald(30)	5353	
1849	GST-Fläche	219133	
	Wald(10)	210100	
	Wald(30)	9033	

1850	GST-Fläche	324940
	Wald(10)	315800
	Wald(30)	9140
1851	GST-Fläche	302313
	Wald(10)	301323
	Wald(30)	990
1852	Wald(10)	20968
1853	Sonst(10)	1144
1854	Wald(10)	291009
1855	Wald(10)	6949
1856	Sonst(10)	4093
1857	GST-Fläche	43458
	Wald(10)	41897
	Wald(30)	1561
1858	Sonst(10)	417
1859	Wald(10)	2967
1860	GST-Fläche	10477
	Wald(10)	681
	Sonst(10)	9796
1861	GST-Fläche	566437
	Wald(10)	553255
	Wald(30)	13182
1862	GST-Fläche	194974
	Wald(10)	193087
	Wald(30)	1887
GESAMTFLÄCHE		(61316403) Änderung in Vorbereitung

Legende:

- G: Grundstück im Grenzkataster
- *: Fläche rechnerisch ermittelt
- Bauf.(10): Bauflächen (Gebäude)
- Bauf.(20): Bauflächen (Gebäudenebenflächen)
- Gewässer(10): Gewässer (Fließende Gewässer)
- Gewässer(20): Gewässer (Stehende Gewässer)
- Gewässer(30): Gewässer (Gewässerrandflächen)
- Gärten(10): Gärten (Gärten)
- Landw(10): landwirtschaftlich genutzte Grundflächen (Äcker, Wiesen oder Weiden)
- Landw(30): landwirtschaftlich genutzte Grundflächen (Verbuschte Flächen)
- Sonst(10): Sonstige (Straßenverkehrsanlagen)
- Sonst(30): Sonstige (Verkehrsrandflächen)
- Sonst(50): Sonstige (Betriebsflächen)
- Sonst(60): Sonstige (Abbauflächen, Halden und Deponien)
- Wald(10): Wald (Wälder)
- Wald(30): Wald (Forststraßen)
- Weingärten(10): Weingärten (Weingärten)

***** A2 *****

- 3 a 6537/1962 Naturdenkmal (auf) Gst 5197 GB Schützen (Linde) auf Gst 5216 GB Schützen (Eiche, Traubeneiche) auf Gst 5175 GB Schützen (Buche, Hainbuche) auf Gst 5206 GB Schützen (Eiche, Traubeneiche)
- 4 a 6897/1978 Sicherheitszone des Flughafen Wien-Schwechat hins Gst 4244 GB Purbach
- 19 a 7273/1993 Die Erhaltung des Hauses Hauptstr. 26 auf Gst 161 (Stadtensembles) GB Eisenstadt liegt gemäß § 3 Abs 1 DMSG im öffentlichen Interesse
- 25 a 4575/1994 Erhaltung der Wallburg und des Hügelgräberfeldes Burgstallberg auf Gst 4247 4248 GB Purbach am Neusiedlersee liegt gem Par 3 Abs 1 Denkmalschutzgesetz im öffentlichen Interesse
- 26 a 8022/1994 Naturdenkmal (auf) Gst 5135 GB Schützen (Speierling), auf Gst 5153/2 GB Schützen (Eiche)
- 28 a 3793/1995 Zuschreibung von Teilflächen gem § 15 ff LTG

- 32 a 5213/1997 A-238/95, P-133/95, Zuschreibung von Teilflächen
gem §§ 15 ff LTG (GB Stotzing)
- 33 a 5215/1997 A-238/95, P-133/95, Abschreibung von Teilflächen
gem §§ 15 ff LTG (GB Stotzing)
- 34 a 5215/1997 Flächenänderung bezüglich Gst 1821/2 1825
(A-238/95, P-133/95, GB Stotzing)
- 35 a 5558/1997 Naturdenkmal (auf) Gst 4919 KG Donnerskirchen (Eiche)
- 36 a 7823/1997 A 488/97, Aufstellung Gst 276/3 (GB Leithaprodersdorf)
infolge Auflösung von Sprungklammern
- 37 a 8165/1997 Zuschreibung Teilfläche(n) Gst 4747 aus EZ 2
GB 30019 St. Georgen, Einbeziehung in Gst 4746 (§ 15 LTG - A 187/95)
- 39 a 8415/1997 AB A-237/95 gem §§ 15 ff LTG
Zuschreibung Teilfläche(n) Gst 3810 aus EZ 3 (GB 30019 St. Georgen),
Einbeziehung in Gst 3811 3814
e gelöscht
- 41 a 2404/1999 AB GZ A-100/98 Löschung Gst 4875, ALufstellung Gst 4875/1
4875/2 (Beseitigung von Sprungklammern)
- 44 a 3292/2000 Bergbaugebiet (Teile der Grundstücke Nr 5208 5209 und 5221
der KG Hornstein)
- 47 a 3686/2003 Zuschreibung Teilfläche(n) Gst 1812/2 aus EZ 2 GB 30024
Stotzing, Einbeziehung in Gst 1815/2 GB 30024 Stotzing (AB A 28/02 P
341/01 § 15 LTG)
- 50 a 5039/2003 Zuschreibung Teilfläche(n) Gst 916 302/2 aus EZ 3 GB 30010,
Einbeziehung in Gst 294 295 GB 30010 Leithaprodersdorf (AB A 236/00 P
335/00 § 15 LTG)
- 53 a 5245/2006 Einbeziehung Gst 315 in 316 KG 30001 Breitenbrunn (A 176/06)
- 55 a 1143/2010 Urkunde 2009-09-25 Zuschreibung Teilfläche(n) Gst 276/2 aus
EZ 7 GB 30010 Leithaprodersdorf, Einbeziehung in Gst 276/1 (P-414/08)
- 57 a 1387/2017 Erhaltung der Dreifaltigkeitskapelle in Leithaprodersdorf auf
Gst 4575/1 KG 30010 Leithaprodersdorf liegt gem Denkmalschutzgesetz
im öffentlichen Interesse
- 60 a 2736/2022 Erhaltung des ehem. Jagd- und Lustschlosses am Föllig
ob Gst 2898 KG 30006 Großhöflein liegt gem. Denkmalschutzgesetz im
öffentl. Interesse

***** B *****

1 ANTEIL: 1/1

F.E. Familien-Privatstiftung Eisenstadt (FN 144716v)

ADR: Esterhazypl. 5, Eisenstadt 7000

e 1405/1997 Urkunde 1996-04-23 Eigentumsrecht

f 1074/2011 Änderung des Firmenwortlautes

***** C *****

- 8 a 915/1970 69/1979 7823/1997
DIENSTBARKEIT über Gst 276/1 276/3 des GB Leithaprodersdorf
zu gehen und zu fahren gem Pkt X Kaufvertrag 1969-10-06 für
Gst 270/1 271 272 273 274 277 GB Leithaprodersdorf
- 9 a 6995/1974 2850/2017
DIENSTBARKEIT der Transformatorenstation und der
elektrischen Leitung gem Pkt 1 Dienstbarkeitsvertrag
1974-04-29 über Gst 5125 GB Schützen für Energie Burgenland
AG (FN 126805d)
- 11 a 2545/1981 6885/1981 2850/2017
DIENSTBARKEIT der Transformatorenstation und der
elektrischen Leitung gem Pkt 1 Dienstbarkeitsvertrag
1980-11-12 über Gst 668/5 GB Donnerskirchen für Energie
Burgenland AG (FN 126805d)
- 13 a 3397/1995 2850/2017
DIENSTBARKEIT der Transformatorenstation und der
elektrischen Leitung gem Pkt 1 Dienstbarkeitsvertrag
1995-04-12 über Gst 2163 GB St. Georgen für Energie

Burgenland AG (FN 126805d)

14 a 4388/2020

DIENSTBARKEIT der Duldung, der Errichtung, des Bestandes und Betriebes der elektrischen Leitungsanlagen gem Punkt 1 und 2 Dienstbarkeitsvertrag 2020-10-07 über

Gst 5127 5128 5129 5130 5131 5132/8 5139 5140 5143 5144 5145 KG 30007 Hornstein

Gst 1832 1832 1833 1834 1837 1838 1839 1840 1841 1844 1845 1846 1847 1848 1849 1856 1860 KG 30024 Stotzing

für Netz Niederösterreich GmbH (FN 268133p)

15 a 386/2021

REALLAST der Trassenfreihaltung gem Punkt 1 Reallastvertrag 2020-10-07 sowie Nachtrag zum Reallastvertrag 2021-01-21 über

Gst 5128 5132/1 5139 5140 5144 5145 KG 30007 Hornstein

Gst 1832 1833 1834 1837 1838 1839 1840 1841 1844 1845 1846 1847 1848 1849 1860 KG 30024 Stotzing

für Netz Niederösterreich GmbH (FN 268133p)

16 a 454/2024

DIENSTBARKEIT der Duldung der Errichtung, Bestand und Betriebes einer elektrischen Leitungsanlage (Trafostation und Mittelspannungskabel, Pannatura) ob dem Grundstück

2910/1, betreffend die KG 30006 Großhöflein,

sowie der Unterlassung jeder Beschädigung oder Störung dieser elektrischen Leitungsanlage gem. Punkt 1 Dienstbarkeitsvertrag 2023-11-21 für Netz Burgenland GmbH (FN 128458i)

***** HINWEIS *****
Eintragungen ohne Währungsbezeichnung sind Beträge in ATS.

Auszüge aus dem Grundstücksverzeichnis - WALDANRAINER

Auszug aus dem Grundstücksverzeichnis

Bezirksgericht 300 Eisenstadt
Katastralgemeinde 30003 Eisenstadt

Grundstücke:

Nr.

1333	Einlage (EZ): 8 Katastralgemeinde der EZ: 30003 Eisenstadt Fläche: 16124 m ² Flächenermittlung: - Grenzkataster: Nein Adresse: -
5069/1	Einlage (EZ): 8 Katastralgemeinde der EZ: 30003 Eisenstadt Fläche: 199819 m ² Flächenermittlung: - Grenzkataster: Nein Adresse: -
1027	Einlage (EZ): 15 Katastralgemeinde der EZ: 30003 Eisenstadt Fläche: 3514 m ² Flächenermittlung: - Grenzkataster: Nein Adresse: -
1028	Einlage (EZ): 15 Katastralgemeinde der EZ: 30003 Eisenstadt Fläche: 6542 m ² Flächenermittlung: - Grenzkataster: Nein Adresse: -
1029	Einlage (EZ): 16 Katastralgemeinde der EZ: 30003 Eisenstadt Fläche: 1291 m ² Flächenermittlung: - Grenzkataster: Nein Adresse: -
1128	Einlage (EZ): 48 Katastralgemeinde der EZ: 30003 Eisenstadt Fläche: 7154 m ² Flächenermittlung: - Grenzkataster: Nein Adresse: -
1067	Einlage (EZ): 88 Katastralgemeinde der EZ: 30003 Eisenstadt Fläche: 4564 m ² Flächenermittlung: - Grenzkataster: Nein Adresse: -
1127	Einlage (EZ): 764 Katastralgemeinde der EZ: 30003 Eisenstadt

Fläche: 7251 m²
Flächenermittlung: -
Grenzkataster: Nein
Adresse: -
1111 Einlage (EZ): 1023
Katastralgemeinde der EZ: 30003 Eisenstadt
Fläche: 7021 m²
Flächenermittlung: -
Grenzkataster: Nein
Adresse: -
1065 Einlage (EZ): 1426
Katastralgemeinde der EZ: 30003 Eisenstadt
Fläche: 14200 m²
Flächenermittlung: -
Grenzkataster: Nein
Adresse: -
1066 Einlage (EZ): 1426
Katastralgemeinde der EZ: 30003 Eisenstadt
Fläche: 6283 m²
Flächenermittlung: -
Grenzkataster: Nein
Adresse: -
1112 Einlage (EZ): 2842
Katastralgemeinde der EZ: 30003 Eisenstadt
Fläche: 2701 m²
Flächenermittlung: -
Grenzkataster: Nein
Adresse: -
1113 Einlage (EZ): 2842
Katastralgemeinde der EZ: 30003 Eisenstadt
Fläche: 7977 m²
Flächenermittlung: -
Grenzkataster: Nein
Adresse: -
1109 Einlage (EZ): 3955
Katastralgemeinde der EZ: 30003 Eisenstadt
Fläche: 7621 m²
Flächenermittlung: -
Grenzkataster: Nein
Adresse: -
1110 Einlage (EZ): 4701
Katastralgemeinde der EZ: 30003 Eisenstadt
Fläche: 6237 m²
Flächenermittlung: -
Grenzkataster: Nein
Adresse: -

Gesamtfläche: 298299 m²

Eigentümer der verzeichneten Grundstücke:

EZ	LNR	
8	1 ANTEIL: 1/1	Freistadt Eisenstadt ADR: Hauptstr. 35 7000
15	1 ANTEIL: 1/1	Römisch-katholische Pfarrpfünde an der Dom- und Stadtpfarrkirche zum hl. Martin in Eisenstadt

16 ADR: Pfarrgasse 32, Eisenstadt 7000
 1 ANTEIL: 1/1
 Römisch-katholische Dom- und Stadtpfarrkirche zum hl. Martin in
 Eisenstadt
 ADR: Pfarrgasse 32, Eisenstadt 7000
 48 4 ANTEIL: 1/2
 Dr. Christoph Nemeth, MSc (OU)
 GEB: 1960-06-25 ADR: Greinergasse 15, Rust 7071
 5 ANTEIL: 1/2
 Jörg Nemeth
 GEB: 1962-06-30 ADR: Schröttergasse 41/4/18, Wien 1100
 88 17 ANTEIL: 1/4
 Elisabeth Kalab
 GEB: 1968-07-07 ADR: Angelika Fajt-Gasse 3, Eisenstadt 7000
 18 ANTEIL: 1/4
 Nikolaus Vogl
 GEB: 1975-05-15 ADR: Johann Permayer-Straße 12, Eisenstadt 7000
 19 ANTEIL: 1/4
 Michaela Thaler
 GEB: 1963-06-09 ADR: Beim Alten Stadttor 11-12, Eisenstadt 7000
 20 ANTEIL: 1/4
 Dipl. Ing. Robert Thaler
 GEB: 1958-05-14 ADR: Beim Alten Stadttor 11-12, Eisenstadt 7000
 764 3 ANTEIL: 1/1
 Stefanie Ivansich geb. Dobrovich
 GEB: 1948-07-02 ADR: Bahnstr. 43/4/11 7000
 1023 1 ANTEIL: 1/1
 Ing. Martin Langer
 GEB: 1952-12-12 ADR: Krautgartenweg 1 7000
 1426 1 ANTEIL: 1/1
 Paul Kirchknopf
 GEB: 1957-09-11 ADR: Kodatschstr. 15 7000
 2842 2 ANTEIL: 1/5
 Birgit Thorya Dobrovich-Schuster
 GEB: 1980-12-12 ADR: West Lodge, Mauldslie Castle, Rosebank, Scotland
 ML85QD
 3 ANTEIL: 1/5
 Thorsten Marc Dobrovich-Schuster
 GEB: 1982-07-29 ADR: Schneebergblick 19, Semmering-Kurort 2680
 4 ANTEIL: 1/5
 Patrick Thorald Dobrovich-Schuster
 GEB: 1984-10-14 ADR: 1633 Yew Street PH, Vancouver BC V6k3e6
 5 ANTEIL: 1/5
 Christopher Thorgard Dobrovich-Schuster
 GEB: 1986-01-17 ADR: Apartment 201, 1110 Davie Street, Vancouver BC
 V6E 1N1
 6 ANTEIL: 1/5
 Diana Frija Dobrovich-Schuster
 GEB: 1988-02-26 ADR: Apartment 203, 1110 Davie Street, Vancouver BC
 V6E 1N1
 3955 2 ANTEIL: 1/1
 Nikolaus Vogl
 GEB: 1975-05-15 ADR: Johann Permayer-Straße 12, Eisenstadt 7000
 4701 2 ANTEIL: 1/2
 Franz Dobrovits
 GEB: 1939-03-31 ADR: Gölbeszeile 34 7000
 3 ANTEIL: 1/4
 Christian Dobrovits

GEB: 1995-08-17 ADR: Blumengasse 13, Eisenstadt 7000
4 ANTEIL: 1/4
Johannes Dobrovits
GEB: 1993-09-12 ADR: Blumengasse 13, Eisenstadt 7000

Auszug aus dem Grundstücksverzeichnis

Bezirksgericht 300 Eisenstadt
Katastralgemeinde 30006 Großhöflein

Grundstücke:

Nr.

- 4604 Einlage (EZ): 1
Katastralgemeinde der EZ: 30006 Großhöflein
Fläche: 706 m²
Flächenermittlung: -
Grenzkataster: Nein
Adresse: -
- 4608/30 Einlage (EZ): 6
Katastralgemeinde der EZ: 30006 Großhöflein
Fläche: 13584 m²
Flächenermittlung: rechnerisch
Grenzkataster: Nein
Adresse: -
- 4610/1 Einlage (EZ): 6
Katastralgemeinde der EZ: 30006 Großhöflein
Fläche: 17750 m²
Flächenermittlung: -
Grenzkataster: Nein
Adresse: -
- 4952/23 Einlage (EZ): 6
Katastralgemeinde der EZ: 30006 Großhöflein
Fläche: 5352 m²
Flächenermittlung: -
Grenzkataster: Nein
Adresse: -
- 4974 Einlage (EZ): 7
Katastralgemeinde der EZ: 30006 Großhöflein
Fläche: 3291 m²
Flächenermittlung: -
Grenzkataster: Nein
Adresse: -
- 4978 Einlage (EZ): 7
Katastralgemeinde der EZ: 30006 Großhöflein
Fläche: 6265 m²
Flächenermittlung: -
Grenzkataster: Nein
Adresse: -
- 4979 Einlage (EZ): 7
Katastralgemeinde der EZ: 30006 Großhöflein
Fläche: 3086 m²
Flächenermittlung: -
Grenzkataster: Nein
Adresse: -
- 4980 Einlage (EZ): 7
Katastralgemeinde der EZ: 30006 Großhöflein

Fläche: 3086 m²
Flächenermittlung: -
Grenzkataster: Nein
Adresse: -

5618 Einlage (EZ): 7
Katastralgemeinde der EZ: 30006 Großhöflein
Fläche: 1543 m²
Flächenermittlung: -
Grenzkataster: Nein
Adresse: -

5619 Einlage (EZ): 7
Katastralgemeinde der EZ: 30006 Großhöflein
Fläche: 1543 m²
Flächenermittlung: -
Grenzkataster: Nein
Adresse: -

4994 Einlage (EZ): 23
Katastralgemeinde der EZ: 30006 Großhöflein
Fläche: 2867 m²
Flächenermittlung: -
Grenzkataster: Nein
Adresse: -

4999/1 Einlage (EZ): 26
Katastralgemeinde der EZ: 30006 Großhöflein
Fläche: 2863 m²
Flächenermittlung: -
Grenzkataster: Nein
Adresse: -

5130/6 Einlage (EZ): 26
Katastralgemeinde der EZ: 30006 Großhöflein
Fläche: 7194 m²
Flächenermittlung: -
Grenzkataster: Nein
Adresse: -

5311/13 Einlage (EZ): 26
Katastralgemeinde der EZ: 30006 Großhöflein
Fläche: 7220 m²
Flächenermittlung: -
Grenzkataster: Nein
Adresse: -

4952/13 Einlage (EZ): 52
Katastralgemeinde der EZ: 30006 Großhöflein
Fläche: 3016 m²
Flächenermittlung: -
Grenzkataster: Nein
Adresse: -

5573 Einlage (EZ): 62
Katastralgemeinde der EZ: 30006 Großhöflein
Fläche: 1014 m²
Flächenermittlung: -
Grenzkataster: Nein
Adresse: -

4981 Einlage (EZ): 104
Katastralgemeinde der EZ: 30006 Großhöflein
Fläche: 3086 m²
Flächenermittlung: -
Grenzkataster: Nein
Adresse: -

5311/14 Einlage (EZ): 106
Katastralgemeinde der EZ: 30006 Großhöflein
Fläche: 7211 m²
Flächenermittlung: -
Grenzkataster: Nein
Adresse: -

5311/19 Einlage (EZ): 115
Katastralgemeinde der EZ: 30006 Großhöflein
Fläche: 7273 m²
Flächenermittlung: -
Grenzkataster: Nein
Adresse: -

5574 Einlage (EZ): 120
Katastralgemeinde der EZ: 30006 Großhöflein
Fläche: 1083 m²
Flächenermittlung: -
Grenzkataster: Nein
Adresse: -

5125/9 Einlage (EZ): 132
Katastralgemeinde der EZ: 30006 Großhöflein
Fläche: 7194 m²
Flächenermittlung: -
Grenzkataster: Nein
Adresse: -

4952/12 Einlage (EZ): 133
Katastralgemeinde der EZ: 30006 Großhöflein
Fläche: 3280 m²
Flächenermittlung: -
Grenzkataster: Nein
Adresse: -

5316/5 Einlage (EZ): 133
Katastralgemeinde der EZ: 30006 Großhöflein
Fläche: 7193 m²
Flächenermittlung: -
Grenzkataster: Nein
Adresse: -

4989 Einlage (EZ): 137
Katastralgemeinde der EZ: 30006 Großhöflein
Fläche: 2982 m²
Flächenermittlung: -
Grenzkataster: Nein
Adresse: -

4952/15 Einlage (EZ): 142
Katastralgemeinde der EZ: 30006 Großhöflein
Fläche: 3174 m²
Flächenermittlung: -
Grenzkataster: Nein
Adresse: -

5115 Einlage (EZ): 153
Katastralgemeinde der EZ: 30006 Großhöflein
Fläche: 571 m²
Flächenermittlung: -
Grenzkataster: Nein
Adresse: -

4952/21 Einlage (EZ): 213
Katastralgemeinde der EZ: 30006 Großhöflein
Fläche: 3829 m²
Flächenermittlung: -

Grenzkataster: Nein
Adresse: -
5124 Einlage (EZ): 215
Katastralgemeinde der EZ: 30006 Großhöflein
Fläche: 1329 m²
Flächenermittlung: -
Grenzkataster: Nein
Adresse: -
4983 Einlage (EZ): 222
Katastralgemeinde der EZ: 30006 Großhöflein
Fläche: 6093 m²
Flächenermittlung: -
Grenzkataster: Nein
Adresse: -
5622 Einlage (EZ): 222
Katastralgemeinde der EZ: 30006 Großhöflein
Fläche: 3381 m²
Flächenermittlung: -
Grenzkataster: Nein
Adresse: -
4952/6 Einlage (EZ): 268
Katastralgemeinde der EZ: 30006 Großhöflein
Fläche: 3373 m²
Flächenermittlung: -
Grenzkataster: Nein
Adresse: -
5120 Einlage (EZ): 286
Katastralgemeinde der EZ: 30006 Großhöflein
Fläche: 541 m²
Flächenermittlung: -
Grenzkataster: Nein
Adresse: -
5620 Einlage (EZ): 332
Katastralgemeinde der EZ: 30006 Großhöflein
Fläche: 1561 m²
Flächenermittlung: -
Grenzkataster: Nein
Adresse: -
5000 Einlage (EZ): 336
Katastralgemeinde der EZ: 30006 Großhöflein
Fläche: 2840 m²
Flächenermittlung: -
Grenzkataster: Nein
Adresse: -
4952/14 Einlage (EZ): 371
Katastralgemeinde der EZ: 30006 Großhöflein
Fläche: 3158 m²
Flächenermittlung: -
Grenzkataster: Nein
Adresse: -
5130/2 Einlage (EZ): 378
Katastralgemeinde der EZ: 30006 Großhöflein
Fläche: 7193 m²
Flächenermittlung: -
Grenzkataster: Nein
Adresse: -
5577 Einlage (EZ): 386
Katastralgemeinde der EZ: 30006 Großhöflein

Fläche: 1050 m²
Flächenermittlung: -
Grenzkataster: Nein
Adresse: -

4952/10 Einlage (EZ): 2567
Katastralgemeinde der EZ: 30006 Großhöflein
Fläche: 1521 m²
Flächenermittlung: -
Grenzkataster: Nein
Adresse: -

4952/5 Einlage (EZ): 415
Katastralgemeinde der EZ: 30006 Großhöflein
Fläche: 3462 m²
Flächenermittlung: -
Grenzkataster: Nein
Adresse: -

4952/9 Einlage (EZ): 2566
Katastralgemeinde der EZ: 30006 Großhöflein
Fläche: 1544 m²
Flächenermittlung: -
Grenzkataster: Nein
Adresse: -

4975 Einlage (EZ): 419
Katastralgemeinde der EZ: 30006 Großhöflein
Fläche: 3262 m²
Flächenermittlung: -
Grenzkataster: Nein
Adresse: -

5114 Einlage (EZ): 419
Katastralgemeinde der EZ: 30006 Großhöflein
Fläche: 568 m²
Flächenermittlung: -
Grenzkataster: Nein
Adresse: -

5575 Einlage (EZ): 437
Katastralgemeinde der EZ: 30006 Großhöflein
Fläche: 1057 m²
Flächenermittlung: -
Grenzkataster: Nein
Adresse: -

4982 Einlage (EZ): 452
Katastralgemeinde der EZ: 30006 Großhöflein
Fläche: 3086 m²
Flächenermittlung: -
Grenzkataster: Nein
Adresse: -

5621 Einlage (EZ): 452
Katastralgemeinde der EZ: 30006 Großhöflein
Fläche: 1597 m²
Flächenermittlung: -
Grenzkataster: Nein
Adresse: -

4952/1 Einlage (EZ): 479
Katastralgemeinde der EZ: 30006 Großhöflein
Fläche: 2586 m²
Flächenermittlung: -
Grenzkataster: Nein
Adresse: -

5311/16 Einlage (EZ): 629
Katastralgemeinde der EZ: 30006 Großhöflein
Fläche: 7193 m²
Flächenermittlung: -
Grenzkataster: Nein
Adresse: -

4970 Einlage (EZ): 633
Katastralgemeinde der EZ: 30006 Großhöflein
Fläche: 3343 m²
Flächenermittlung: -
Grenzkataster: Nein
Adresse: -

5572 Einlage (EZ): 633
Katastralgemeinde der EZ: 30006 Großhöflein
Fläche: 1065 m²
Flächenermittlung: -
Grenzkataster: Nein
Adresse: -

5111 Einlage (EZ): 652
Katastralgemeinde der EZ: 30006 Großhöflein
Fläche: 598 m²
Flächenermittlung: -
Grenzkataster: Nein
Adresse: -

4952/2 Einlage (EZ): 652
Katastralgemeinde der EZ: 30006 Großhöflein
Fläche: 3342 m²
Flächenermittlung: -
Grenzkataster: Nein
Adresse: -

5117 Einlage (EZ): 653
Katastralgemeinde der EZ: 30006 Großhöflein
Fläche: 1181 m²
Flächenermittlung: -
Grenzkataster: Nein
Adresse: -

5121 Einlage (EZ): 653
Katastralgemeinde der EZ: 30006 Großhöflein
Fläche: 540 m²
Flächenermittlung: -
Grenzkataster: Nein
Adresse: -

5125/13 Einlage (EZ): 653
Katastralgemeinde der EZ: 30006 Großhöflein
Fläche: 7193 m²
Flächenermittlung: -
Grenzkataster: Nein
Adresse: -

4988 Einlage (EZ): 663
Katastralgemeinde der EZ: 30006 Großhöflein
Fläche: 3000 m²
Flächenermittlung: -
Grenzkataster: Nein
Adresse: -

5627 Einlage (EZ): 663
Katastralgemeinde der EZ: 30006 Großhöflein
Fläche: 1903 m²
Flächenermittlung: -

Grenzkataster: Nein
 Adresse: -
 4999/2 Einlage (EZ): 674
 Katastralgemeinde der EZ: 30006 Großhöflein
 Fläche: 2849 m²
 Flächenermittlung: -
 Grenzkataster: Nein
 Adresse: -
 5311/2 Einlage (EZ): 725
 Katastralgemeinde der EZ: 30006 Großhöflein
 Fläche: 7205 m²
 Flächenermittlung: -
 Grenzkataster: Nein
 Adresse: -
 5311/21 Einlage (EZ): 745
 Katastralgemeinde der EZ: 30006 Großhöflein
 Fläche: 7234 m²
 Flächenermittlung: -
 Grenzkataster: Nein
 Adresse: -
 5311/22 Einlage (EZ): 893
 Katastralgemeinde der EZ: 30006 Großhöflein
 Fläche: 7094 m²
 Flächenermittlung: -
 Grenzkataster: Nein
 Adresse: -
 4952/11 Einlage (EZ): 910
 Katastralgemeinde der EZ: 30006 Großhöflein
 Fläche: 3320 m²
 Flächenermittlung: -
 Grenzkataster: Nein
 Adresse: -
 5122 Einlage (EZ): 961
 Katastralgemeinde der EZ: 30006 Großhöflein
 Fläche: 540 m²
 Flächenermittlung: -
 Grenzkataster: Nein
 Adresse: -

Gesamtfläche: 234058 m²

 Eigentümer der verzeichneten Grundstücke:

EZ	LNR		
1	1 ANTEIL: 1/1	Öffentliches Gut	
		ADR: Hauptstr. 37, Großhöflein	7051
6	1 ANTEIL: 1/1	Marktgemeinde Großhöflein	
		ADR: Hauptstraße 37, Großhöflein	7051
7	1 ANTEIL: 1/1	Gemeinde Großhöflein	
		ADR: Hauptstraße 37, Großhöflein	7051
23	1 ANTEIL: 1/1	Johann Zirkovits	
		GEB: 1962-01-05 ADR: Untere Hauptstraße 83, Wulkaprodersdorf	7041
26	1 ANTEIL: 1/1	Elfriede Erdt	

52 GEB: 1954-07-06 ADR: Schulgasse 25, Großhöflein 7051
 2 ANTEIL: 1/1
 Petra Zöchmeister-Lehner
 GEB: 1971-10-16 ADR: Hauptstraße 119, Großhöflein 7051
 62 4 ANTEIL: 1/1
 Emma Pachinger
 GEB: 1967-10-26 ADR: Sterngasse 4, Eisenstadt 7000
 104 3 ANTEIL: 1/1
 Paul Nemeth
 GEB: 1944-10-21 ADR: Hauptstraße 60, Großhöflein 7051
 106 1 ANTEIL: 3/8
 Maria Zechmeister
 GEB: 1940-02-26 ADR: Hauptstr. 104 7051
 4 ANTEIL: 5/8
 Josef Zechmeister
 GEB: 1942-08-26 ADR: Hauptstr. 104 7051
 115 1 ANTEIL: 1/1
 Dipl.-Ing. Johannes Ehn
 GEB: 1968-01-05 ADR: Hauptstr. 63, Großhöflein 7051
 120 3 ANTEIL: 1/1
 Paul Nemeth
 GEB: 1944-10-21 ADR: Hauptstraße 60, Großhöflein 7051
 132 3 ANTEIL: 1/1
 Franz Bischof
 GEB: 1948-08-06 ADR: Hauptstr. 40, Großhöflein 7051
 133 2 ANTEIL: 1/2
 Mag. Josef Obradovits
 GEB: 1952-08-02 ADR: Gumpendorfer Str. 34/10, Wien 1060
 3 ANTEIL: 1/2
 Maria Hergovich
 GEB: 1957-09-06 ADR: Schwarzhornng. 11/10, Wien 1050
 137 1 ANTEIL: 1/1
 Bernhard Kaiser
 GEB: 1972-09-18 ADR: Hauptstraße 127, Großhöflein 7051
 142 1 ANTEIL: 1/1
 Rainer Ehn
 GEB: 1971-01-25 ADR: Emmerich Unger-G. 10, St. Margarethen 7062
 153 2 ANTEIL: 1/1
 Johann Wilfinger
 GEB: 1955-07-25 ADR: Wienerstraße 92, Großhöflein 7051
 213 1 ANTEIL: 1/1
 Josef Bischof
 GEB: 1950-04-09 ADR: Wienerstr. 20, Großhöflein 7051
 215 3 ANTEIL: 1/1
 Walpurga Tihanyi
 GEB: 1948-05-01 ADR: Steingasse 24, Großhöflein 7051
 222 2 ANTEIL: 1/2
 Johann Hartmann
 GEB: 1951-10-15 ADR: Blumeng. 4, Großhöflein 7051
 3 ANTEIL: 1/2
 Emma Hartmann geb. Ondrag
 GEB: 1952-06-07 ADR: Blumeng. 4, Großhöflein 7051
 268 3 ANTEIL: 1/3
 Maria Laubner geb. Wiesinger
 GEB: 1962-05-02 ADR: Hauptstr. 25 7051
 4 ANTEIL: 2/3
 Maria Wiesinger geb. Ehn
 GEB: 1941-09-02 ADR: Hauptstr. 25 7051

286 6 ANTEIL: 1/1
Rene Fink
GEB: 1971-10-08 ADR: Steingasse 13, Großhöflein 7051

332 3 ANTEIL: 1/1
Josef Schmoll
GEB: 1957-05-08 ADR: Wiener Str. 63, Müllendorf 7052

336 4 ANTEIL: 1/2
Maria Szupancsitz
GEB: 1958-12-02 ADR: Wiener Straße 41, Müllendorf 7052

5 ANTEIL: 1/2
Gerhard Szupancsitz
GEB: 1958-10-06 ADR: Wiener Straße 41, Müllendorf 7052

371 3 ANTEIL: 1/1
Paul Kornholz
GEB: 1952-03-14 ADR: Radegundisg. 4 7051

378 3 ANTEIL: 1/2
Paul Stiller
GEB: 1969-07-24 ADR: Wiener Str. 1a, Großhöflein 7051

4 ANTEIL: 1/2
Christine Stiller
GEB: 1970-12-20 ADR: Wiener Str. 1a, Großhöflein 7051

386 3 ANTEIL: 1/1
Gertrude Wukowitsch geb. Leberl
GEB: 1948-01-03 ADR: Hauptstr. 64 7051

415 5 ANTEIL: 1/1
Karl Gerdenits
GEB: 1959-08-07 ADR: Linke Hauptzeile 28, Hornstein 7053

419 1 ANTEIL: 5/16
Maria Süß geb. Zechmeister
GEB: 1941-07-25 ADR: Hauptstr. 31 7051

2 ANTEIL: 5/16
Rudolf Süß
GEB: 1938-03-04 ADR: Hauptstr. 31 7051

3 ANTEIL: 3/8
Maria Süß geb. Zechmeister
GEB: 1941-07-25 ADR: Hauptstr. 31 7051

437 1 ANTEIL: 1/1
Mag. Hans Joachim Köller
GEB: 1958-01-09 ADR: Wiener Str. 35 7000

452 1 ANTEIL: 1/1
Pauline Kaiser geb. Zechmeister
GEB: 1940-01-30 ADR: Hauptstr. 45 7051

479 2 ANTEIL: 1/1
Paul Fink
GEB: 1952-06-27 ADR: Wagmeisterstraße 27/5, Amstetten 3300

629 1 ANTEIL: 1/1
Erwin Harter
GEB: 1957-06-07 ADR: Weinbergg. 12, Großhöflein 7051

633 3 ANTEIL: 1/2
Ing. Richard Mariel
GEB: 1964-07-11 ADR: Hauptstr. 74, Großhöflein 7051

4 ANTEIL: 1/2
Gabriele Mariel
GEB: 1969-04-03 ADR: Hauptstr. 74, Großhöflein 7051

652 1 ANTEIL: 1/1
Maria Harter geb. Kaiser
GEB: 1939-03-25 ADR: Raiffeisenpl. 1 7051

653 1 ANTEIL: 1/2

Josef Treiber
 GEB: 1940-03-14 ADR: Edelhof 1 7051
 2 ANTEIL: 1/2
 Irma Treiber geb. Lehner
 GEB: 1942-09-26 ADR: Edelhof 1 7051
 663 2 ANTEIL: 1/2
 Ernst Zöchmeister
 GEB: 1942-12-19 ADR: Hauptstr. 107, Großhöflein 7051
 3 ANTEIL: 1/2
 Anna Zöchmeister
 GEB: 1944-10-03 ADR: Hauptstr. 107, Großhöflein 7051
 674 6 ANTEIL: 1/1
 Mag.(FH) Birgit Zechmeister
 GEB: 1983-03-29 ADR: Johann Sebastian Bach-Gasse 17/504, Eisenstadt
 7000
 725 5 ANTEIL: 1/1
 Johann Hartmann
 GEB: 1951-10-15 ADR: Blumengasse 4, Großhöflein 7051
 745 2 ANTEIL: 1/2
 Christine Gartner
 GEB: 1955-06-25 ADR: Am Zimmermannberg 20, Hornstein 7053
 3 ANTEIL: 1/2
 Martin Theodor Gartner
 GEB: 1955-05-10 ADR: Am Zimmermannberg 20, Hornstein 7053
 893 1 ANTEIL: 1/1
 Rosalia Tinhof
 GEB: 1952-09-04 ADR: Kirchengasse 5, Großhöflein 7051
 910 2 ANTEIL: 1/2
 Gerhard Zöhner
 GEB: 1963-06-29 ADR: Fernkorng. 37/4/10, Wien 1100
 3 ANTEIL: 1/2
 Mag. Judith Zöhner-Erdt
 GEB: 1966-05-12 ADR: Fernkorng. 37/4/10, Wien 1100
 961 6 ANTEIL: 1/2
 Martina Kollwencz
 GEB: 1975-03-23 ADR: Lisztgasse 18, Müllendorf 7052
 7 ANTEIL: 1/2
 Mag. Thomas Kollwencz
 GEB: 1969-03-04 ADR: Lisztgasse 18, Müllendorf 7052
 2566 1 ANTEIL: 1/1
 Gabriel Zöhner
 GEB: 2004-04-08 ADR: Vierbatzstraße 14, Brunn am Gebirge 2345
 2567 1 ANTEIL: 1/1
 Rafael Zöhner
 GEB: 2004-04-08 ADR: Vierbatzstraße 14, Brunn am Gebirge 2345

Auszug aus dem Grundstücksverzeichnis

Bezirksgericht 300 Eisenstadt
Katastralgemeinde 30006 Großhöflein

Grundstücke:

Nr.

5576 Einlage (EZ): 982
Katastralgemeinde der EZ: 30006 Großhöflein
Fläche: 1072 m²
Flächenermittlung: -
Grenzkataster: Nein
Adresse: -

4952/16 Einlage (EZ): 989
Katastralgemeinde der EZ: 30006 Großhöflein
Fläche: 3245 m²
Flächenermittlung: -
Grenzkataster: Nein
Adresse: -

5311/1 Einlage (EZ): 1057
Katastralgemeinde der EZ: 30006 Großhöflein
Fläche: 7216 m²
Flächenermittlung: -
Grenzkataster: Nein
Adresse: -

5109 Einlage (EZ): 1163
Katastralgemeinde der EZ: 30006 Großhöflein
Fläche: 598 m²
Flächenermittlung: -
Grenzkataster: Nein
Adresse: -

5112 Einlage (EZ): 1180
Katastralgemeinde der EZ: 30006 Großhöflein
Fläche: 598 m²
Flächenermittlung: -
Grenzkataster: Nein
Adresse: -

4987 Einlage (EZ): 1266
Katastralgemeinde der EZ: 30006 Großhöflein
Fläche: 3036 m²
Flächenermittlung: -
Grenzkataster: Nein
Adresse: -

5626 Einlage (EZ): 1266
Katastralgemeinde der EZ: 30006 Großhöflein
Fläche: 1867 m²
Flächenermittlung: -
Grenzkataster: Nein
Adresse: -

4865/13 Einlage (EZ): 1344
Katastralgemeinde der EZ: 30006 Großhöflein

Fläche: 3561 m²
Flächenermittlung: -
Grenzkataster: Nein
Adresse: -

5311/7 Einlage (EZ): 1382
Katastralgemeinde der EZ: 30006 Großhöflein
Fläche: 3579 m²
Flächenermittlung: -
Grenzkataster: Nein
Adresse: -

5311/18 Einlage (EZ): 1390
Katastralgemeinde der EZ: 30006 Großhöflein
Fläche: 7223 m²
Flächenermittlung: -
Grenzkataster: Nein
Adresse: -

5119 Einlage (EZ): 1391
Katastralgemeinde der EZ: 30006 Großhöflein
Fläche: 545 m²
Flächenermittlung: -
Grenzkataster: Nein
Adresse: -

4993 Einlage (EZ): 1488
Katastralgemeinde der EZ: 30006 Großhöflein
Fläche: 2874 m²
Flächenermittlung: -
Grenzkataster: Nein
Adresse: -

5311/3 Einlage (EZ): 1550
Katastralgemeinde der EZ: 30006 Großhöflein
Fläche: 7123 m²
Flächenermittlung: -
Grenzkataster: Nein
Adresse: -

4952/20 Einlage (EZ): 1551
Katastralgemeinde der EZ: 30006 Großhöflein
Fläche: 3267 m²
Flächenermittlung: -
Grenzkataster: Nein
Adresse: -

5311/9 Einlage (EZ): 1551
Katastralgemeinde der EZ: 30006 Großhöflein
Fläche: 7266 m²
Flächenermittlung: -
Grenzkataster: Nein
Adresse: -

4952/19 Einlage (EZ): 1558
Katastralgemeinde der EZ: 30006 Großhöflein
Fläche: 3304 m²
Flächenermittlung: -
Grenzkataster: Nein
Adresse: -

4976 Einlage (EZ): 1753
Katastralgemeinde der EZ: 30006 Großhöflein
Fläche: 3241 m²
Flächenermittlung: -
Grenzkataster: Nein
Adresse: -

4986 Einlage (EZ): 1851
Katastralgemeinde der EZ: 30006 Großhöflein
Fläche: 3057 m²
Flächenermittlung: -
Grenzkataster: Nein
Adresse: -

5625 Einlage (EZ): 1851
Katastralgemeinde der EZ: 30006 Großhöflein
Fläche: 1834 m²
Flächenermittlung: -
Grenzkataster: Nein
Adresse: -

4865/14 Einlage (EZ): 1853
Katastralgemeinde der EZ: 30006 Großhöflein
Fläche: 3236 m²
Flächenermittlung: -
Grenzkataster: Nein
Adresse: -

5311/6 Einlage (EZ): 1853
Katastralgemeinde der EZ: 30006 Großhöflein
Fläche: 3565 m²
Flächenermittlung: -
Grenzkataster: Nein
Adresse: -

4991 Einlage (EZ): 1946
Katastralgemeinde der EZ: 30006 Großhöflein
Fläche: 2874 m²
Flächenermittlung: -
Grenzkataster: Nein
Adresse: -

4995 Einlage (EZ): 1993
Katastralgemeinde der EZ: 30006 Großhöflein
Fläche: 2862 m²
Flächenermittlung: -
Grenzkataster: Nein
Adresse: -

5311/8 Einlage (EZ): 1993
Katastralgemeinde der EZ: 30006 Großhöflein
Fläche: 7202 m²
Flächenermittlung: -
Grenzkataster: Nein
Adresse: -

4985 Einlage (EZ): 2019
Katastralgemeinde der EZ: 30006 Großhöflein
Fläche: 3086 m²
Flächenermittlung: -
Grenzkataster: Nein
Adresse: -

5624 Einlage (EZ): 2019
Katastralgemeinde der EZ: 30006 Großhöflein
Fläche: 1816 m²
Flächenermittlung: -
Grenzkataster: Nein
Adresse: -

4984 Einlage (EZ): 2037
Katastralgemeinde der EZ: 30006 Großhöflein
Fläche: 3082 m²
Flächenermittlung: -

Grenzkataster: Nein
Adresse: -
5623 Einlage (EZ): 2037
Katastralgemeinde der EZ: 30006 Großhöflein
Fläche: 1795 m²
Flächenermittlung: -
Grenzkataster: Nein
Adresse: -
5311/17 Einlage (EZ): 2131
Katastralgemeinde der EZ: 30006 Großhöflein
Fläche: 7179 m²
Flächenermittlung: -
Grenzkataster: Nein
Adresse: -
4996 Einlage (EZ): 2151
Katastralgemeinde der EZ: 30006 Großhöflein
Fläche: 5739 m²
Flächenermittlung: -
Grenzkataster: Nein
Adresse: -
4992 Einlage (EZ): 2163
Katastralgemeinde der EZ: 30006 Großhöflein
Fläche: 2874 m²
Flächenermittlung: -
Grenzkataster: Nein
Adresse: -
5311/15 Einlage (EZ): 2197
Katastralgemeinde der EZ: 30006 Großhöflein
Fläche: 7211 m²
Flächenermittlung: -
Grenzkataster: Nein
Adresse: -
5311/4 Einlage (EZ): 2199
Katastralgemeinde der EZ: 30006 Großhöflein
Fläche: 7128 m²
Flächenermittlung: -
Grenzkataster: Nein
Adresse: -
5118 Einlage (EZ): 2209
Katastralgemeinde der EZ: 30006 Großhöflein
Fläche: 543 m²
Flächenermittlung: -
Grenzkataster: Nein
Adresse: -
4997/1 Einlage (EZ): 2212
Katastralgemeinde der EZ: 30006 Großhöflein
Fläche: 1429 m²
Flächenermittlung: -
Grenzkataster: Nein
Adresse: -
4997/2 Einlage (EZ): 2212
Katastralgemeinde der EZ: 30006 Großhöflein
Fläche: 1426 m²
Flächenermittlung: -
Grenzkataster: Nein
Adresse: -
5110 Einlage (EZ): 2223
Katastralgemeinde der EZ: 30006 Großhöflein

Fläche: 596 m²
Flächenermittlung: -
Grenzkataster: Nein
Adresse: -

5113 Einlage (EZ): 2223
Katastralgemeinde der EZ: 30006 Großhöflein
Fläche: 1138 m²
Flächenermittlung: -
Grenzkataster: Nein
Adresse: -

4971 Einlage (EZ): 2226
Katastralgemeinde der EZ: 30006 Großhöflein
Fläche: 3352 m²
Flächenermittlung: -
Grenzkataster: Nein
Adresse: -

4972 Einlage (EZ): 2226
Katastralgemeinde der EZ: 30006 Großhöflein
Fläche: 3341 m²
Flächenermittlung: -
Grenzkataster: Nein
Adresse: -

4973 Einlage (EZ): 2226
Katastralgemeinde der EZ: 30006 Großhöflein
Fläche: 3313 m²
Flächenermittlung: -
Grenzkataster: Nein
Adresse: -

4990 Einlage (EZ): 2239
Katastralgemeinde der EZ: 30006 Großhöflein
Fläche: 2946 m²
Flächenermittlung: -
Grenzkataster: Nein
Adresse: -

4952/3 Einlage (EZ): 2282
Katastralgemeinde der EZ: 30006 Großhöflein
Fläche: 3183 m²
Flächenermittlung: -
Grenzkataster: Nein
Adresse: -

4952/4 Einlage (EZ): 2282
Katastralgemeinde der EZ: 30006 Großhöflein
Fläche: 3134 m²
Flächenermittlung: -
Grenzkataster: Nein
Adresse: -

5125/10 Einlage (EZ): 2282
Katastralgemeinde der EZ: 30006 Großhöflein
Fläche: 7193 m²
Flächenermittlung: -
Grenzkataster: Nein
Adresse: -

5107 Einlage (EZ): 2306
Katastralgemeinde der EZ: 30006 Großhöflein
Fläche: 596 m²
Flächenermittlung: -
Grenzkataster: Nein
Adresse: -

5108 Einlage (EZ): 2306
Katastralgemeinde der EZ: 30006 Großhöflein
Fläche: 598 m²
Flächenermittlung: -
Grenzkataster: Nein
Adresse: -

4952/7 Einlage (EZ): 2328
Katastralgemeinde der EZ: 30006 Großhöflein
Fläche: 3343 m²
Flächenermittlung: -
Grenzkataster: Nein
Adresse: -

4952/17 Einlage (EZ): 2350
Katastralgemeinde der EZ: 30006 Großhöflein
Fläche: 3161 m²
Flächenermittlung: -
Grenzkataster: Nein
Adresse: -

4952/18 Einlage (EZ): 2350
Katastralgemeinde der EZ: 30006 Großhöflein
Fläche: 3175 m²
Flächenermittlung: -
Grenzkataster: Nein
Adresse: -

5311/20 Einlage (EZ): 2426
Katastralgemeinde der EZ: 30006 Großhöflein
Fläche: 7104 m²
Flächenermittlung: -
Grenzkataster: Nein
Adresse: -

4998 Einlage (EZ): 2488
Katastralgemeinde der EZ: 30006 Großhöflein
Fläche: 2851 m²
Flächenermittlung: -
Grenzkataster: Nein
Adresse: -

4952/22 Einlage (EZ): 2488
Katastralgemeinde der EZ: 30006 Großhöflein
Fläche: 3349 m²
Flächenermittlung: -
Grenzkataster: Nein
Adresse: -

5316/4 Einlage (EZ): 2488
Katastralgemeinde der EZ: 30006 Großhöflein
Fläche: 7193 m²
Flächenermittlung: -
Grenzkataster: Nein
Adresse: -

4952/8 Einlage (EZ): 2502
Katastralgemeinde der EZ: 30006 Großhöflein
Fläche: 3504 m²
Flächenermittlung: -
Grenzkataster: Nein
Adresse: -

5311/5 Einlage (EZ): 2503
Katastralgemeinde der EZ: 30006 Großhöflein
Fläche: 7146 m²
Flächenermittlung: -

Grenzkataster: Nein
 Adresse: -
 4977 Einlage (EZ): 2512
 Katastralgemeinde der EZ: 30006 Großhöflein
 Fläche: 3219 m²
 Flächenermittlung: -
 Grenzkataster: Nein
 Adresse: -
 5116 Einlage (EZ): 2512
 Katastralgemeinde der EZ: 30006 Großhöflein
 Fläche: 1186 m²
 Flächenermittlung: -
 Grenzkataster: Nein
 Adresse: -
 5130/1 Einlage (EZ): 2554
 Katastralgemeinde der EZ: 30006 Großhöflein
 Fläche: 7081 m²
 Flächenermittlung: -
 Grenzkataster: Nein
 Adresse: -

Gesamtfläche: 209255 m²

 Eigentümer der verzeichneten Grundstücke:

EZ	LNR		
982	2 ANTEIL: 1/1	Peter Lehner	
		GEB: 1980-02-14 ADR: Untere Gartengasse 4a, Wulkaprodersdorf	7041
989	1 ANTEIL: 5/16	Maria Süß geb. Zechmeister	
		GEB: 1941-07-25 ADR: Hauptstr. 31	7051
	2 ANTEIL: 5/16	Rudolf Süß	
		GEB: 1938-03-04 ADR: Hauptstr. 31	7051
	3 ANTEIL: 3/8	Maria Süß geb. Zechmeister	
		GEB: 1941-07-25 ADR: Hauptstr. 31	7051
1057	1 ANTEIL: 1/1	Bettina Höckerl	
		GEB: 1980-11-14 ADR: Steing. 2, Großhöflein	7051
1163	3 ANTEIL: 1/1	Ernst Laubner	
		GEB: 1962-07-19 ADR: Antonipl. 1a, Großhöflein	7051
1180	2 ANTEIL: 1/2	Jennifer Buchinger	
		GEB: 1975-08-31 ADR: Hotterweg 1/1/8, Großhöflein	7051
	3 ANTEIL: 1/2	Alexandra Buchinger	
		GEB: 1979-01-08 ADR: Bründlfeldweg 14a, Eisenstadt	7000
1266	2 ANTEIL: 1/2	Günther Suralik	
		GEB: 1960-09-13 ADR: Berggasse 5/1, Großhöflein	7051
	3 ANTEIL: 1/2	Johannes Suralik	
		GEB: 1954-11-26 ADR: Berggasse 5/1, Großhöflein	7051
1344	3 ANTEIL: 1/2	Josef Tinhof	

GEB: 1961-02-02 ADR: Florianig. 2, Großhöflein 7051
 4 ANTEIL: 1/2
 Katharina Tinhof
 GEB: 1962-11-21 ADR: Florianig. 2, Großhöflein 7051
 1382 1 ANTEIL: 1/1
 Mag. Paul Wallner
 GEB: 1966-05-13 ADR: Hauptstraße 10, Großhöflein 7051
 1390 1 ANTEIL: 1/1
 Hermann Fink
 GEB: 1953-03-01 ADR: Hauptstr. 78, Großhöflein 7051
 1391 2 ANTEIL: 1/1
 Mag. Pius Wutschitz
 GEB: 1964-12-07 ADR: Ödenburger Straße 1b, Großhöflein 7051
 1488 2 ANTEIL: 1/2
 Werner Toth
 GEB: 1971-02-12 ADR: Waldg. 15, Großhöflein 7051
 3 ANTEIL: 1/2
 Wolfgang Toth
 GEB: 1967-12-15 ADR: Waldg. 15, Großhöflein 7051
 1550 2 ANTEIL: 1/2
 Gabriele Fink
 GEB: 1967-12-22 ADR: Dammg. 4, Großhöflein 7051
 5 ANTEIL: 1/2
 Josef Fink
 GEB: 1962-01-20 ADR: Dammg. 4, Großhöflein 7051
 1551 1 ANTEIL: 1/1
 Birgit Frank
 GEB: 1988-08-20 ADR: Kelsterbacher G. 6/1, Klingenbach 7013
 1558 1 ANTEIL: 1/2
 Johannes Kollwencz
 GEB: 1943 ADR: Florianig. 7 7051
 2 ANTEIL: 1/2
 Monika Kollwencz geb. Fekete
 GEB: 1947 ADR: Florianig. 7 7051
 1753 1 ANTEIL: 1/1
 Maria Wiesinger geb. Ehn
 GEB: 1941-09-02 ADR: Hauptstr. 25 7051
 1851 3 ANTEIL: 1/2
 Paul Treiber
 GEB: 1961-04-26 ADR: Hauptstr. 34, Großhöflein 7051
 4 ANTEIL: 1/2
 Helene Treiber
 GEB: 1968-08-31 ADR: Hauptstr. 34, Großhöflein 7051
 1853 1 ANTEIL: 1/1
 Gertrude Wukowitsch geb. Leberl
 GEB: 1948-01-03 ADR: Hauptstr. 64, Großhöflein 7051
 1946 1 ANTEIL: 1/1
 Elisabeth Öts
 GEB: 1963-10-21 ADR: Am Reisbühl 16, Großhöflein 7051
 1993 2 ANTEIL: 1/2
 Josef Treiber
 GEB: 1940-03-14 ADR: Edelhof 1, Großhöflein 7051
 3 ANTEIL: 1/2
 Irma Treiber
 GEB: 1942-09-26 ADR: Edelhof 1, Großhöflein 7051
 2019 2 ANTEIL: 1/1
 Daniel Hergovics
 GEB: 1987-02-26 ADR: Johannesweg 4/2/8, Großhöflein 7051

2037 1 ANTEIL: 1/2
Thomas Ondrag
GEB: 1962-02-11 ADR: Meisterg. 8, Großhöflein 7051

2 ANTEIL: 1/2
Andrea Ondrag geb. Treiber
GEB: 1966-03-15 ADR: Meisterg. 8, Großhöflein 7051

2131 1 ANTEIL: 1/1
Johann Kollwencz
GEB: 1943-03-07 ADR: Wiener Str. 58, Großhöflein 7051

2151 1 ANTEIL: 1/1
Stefan Denk
GEB: 1951-12-08 ADR: Ödenburger Str. 2 a, Großhöflein 7051

2163 1 ANTEIL: 1/1
Josef Zöchmeister
GEB: 1958-04-28 ADR: Reitschulg. 15, Wulkaprodersdorf 7041

2197 1 ANTEIL: 1/1
Rudolf Kollwentz
GEB: 1967-09-19 ADR: Hofwiese, Großhöflein 7051

2199 1 ANTEIL: 1/1
Birgit Treiber
GEB: 1988-08-20 ADR: Roseng. 4a, Großhöflein 7051

2209 3 ANTEIL: 1/2
Anton Andreas Kollwentz
GEB: 1969-03-18 ADR: Gartengasse 4 a, Großhöflein 7051

4 ANTEIL: 1/2
Heidemarie Kollwentz
GEB: 1969-04-23 ADR: Gartengasse 4 a, Großhöflein 7051

2212 1 ANTEIL: 1/1
Ernst Kaiser
GEB: 1961-03-08 ADR: Schulg. 15, Großhöflein 7051

2223 1 ANTEIL: 1/1
Ing. Bernhard Josef Kaiser
GEB: 1972-09-18 ADR: Hauptstr. 127, Großhöflein 7051

2226 1 ANTEIL: 1/1
Marianne Hahnekamp
GEB: 1962-10-20 ADR: Hauptstr. 24, Großhöflein 7051

2239 1 ANTEIL: 1/2
Johann Hahnekamp
GEB: 1962-01-10 ADR: St. Georgener Hauptstr. 33, Eisenstadt 7000

2 ANTEIL: 1/2
Gabriele Hahnekamp geb. Ehn
GEB: 1965-01-17 ADR: St. Georgener Hauptstr. 33, Eisenstadt 7000

2282 1 ANTEIL: 1/1
Mag. Stefan Kollwentz
GEB: 1968-12-31 ADR: Hauptstraße 41, Großhöflein 7051

2306 1 ANTEIL: 1/2
Josef Tinhof
GEB: 1961-02-02 ADR: Florianig. 2, Großhöflein 7051

2 ANTEIL: 1/2
Katharina Tinhof
GEB: 1962-11-21 ADR: Florianig. 2, Großhöflein 7051

2328 1 ANTEIL: 1/1
Paul Steinberger
GEB: 1966-01-25 ADR: Hauptstraße 124, Großhöflein 7051

2350 1 ANTEIL: 1/2
Paul Treiber
GEB: 1961-04-26 ADR: Hauptstr. 34, Großhöflein 7051

2 ANTEIL: 1/2

Helene Maria Treiber
 GEB: 1968-08-31 ADR: Hauptstr. 34, Großhöflein 7051
 2426 1 ANTEIL: 1/1
 Stefanie Gerdenits
 GEB: 1993-07-19 ADR: Linke Hauptzeile 28, Hornstein 7053
 2488 1 ANTEIL: 1/1
 Alexander Stiller
 GEB: 1995-11-26 ADR: Wiener Straße 1a, Großhöflein 7051
 2502 1 ANTEIL: 1/1
 Martin Hahnekamp
 GEB: 1990-02-09 ADR: Hauptstraße 24, Großhöflein 7051
 2503 1 ANTEIL: 1/1
 Marianne Hahnekamp
 GEB: 1962-10-20 ADR: Hauptstraße 24, Großhöflein 7051
 2512 1 ANTEIL: 1/1
 Marco Stiller
 GEB: 1998-07-22 ADR: Wiener Straße 1a, Großhöflein 7051
 2554 1 ANTEIL: 1/3
 Helga Guttmann
 GEB: 1973-09-02 ADR: Hintergasse 38, Pöttsching 7033
 2 ANTEIL: 1/3
 Ludwig Guttmann
 GEB: 1978-04-11 ADR: Triftgasse 4, Mattersburg 7210
 3 ANTEIL: 1/3
 Beate Geisendorfer
 GEB: 1971-01-01 ADR: Schulgasse 36, Pöttsching 7033



Auszug aus dem Grundstücksverzeichnis

Bezirksgericht 300 Eisenstadt
Katastralgemeinde 30007 Hornstein

Grundstücke:

Nr.

5141 Einlage (EZ): 1748
Katastralgemeinde der EZ: 30003 Eisenstadt
Fläche: 192083 m²
Flächenermittlung: -
Grenzkataster: Nein
Adresse: -
5132/1 Einlage (EZ): 1748
Katastralgemeinde der EZ: 30003 Eisenstadt
Fläche: 285259 m²
Flächenermittlung: -
Grenzkataster: Nein
Adresse: -

Gesamtfläche: 477342 m²

Eigentümer der verzeichneten Grundstücke:

EZ LNR

1748 KATASTRALGEMEINDE 30003 Eisenstadt
1 ANTEIL: 1/1
F.E. Familien-Privatstiftung Eisenstadt (FN 144716v)
ADR: Esterhazypl. 5, Eisenstadt 7000

Grundstücksverzeichnis

04.06.2024 13:38:02

Auszug aus dem Grundstücksverzeichnis

Bezirksgericht 300 Eisenstadt

Katastralgemeinde 30008 Kleinhöflein im Burgenland

Grundstücke:

Nr.

2912 Einlage (EZ): 16
Katastralgemeinde der EZ: 30008 Kleinhöflein im Burgenland
Fläche: 20817 m²
Flächenermittlung: -
Grenzkataster: Nein
Adresse: -

2913 Einlage (EZ): 16
Katastralgemeinde der EZ: 30008 Kleinhöflein im Burgenland
Fläche: 1101 m²
Flächenermittlung: -
Grenzkataster: Nein
Adresse: -

2916 Einlage (EZ): 16
Katastralgemeinde der EZ: 30008 Kleinhöflein im Burgenland
Fläche: 468 m²
Flächenermittlung: -
Grenzkataster: Nein
Adresse: -

2920 Einlage (EZ): 16
Katastralgemeinde der EZ: 30008 Kleinhöflein im Burgenland
Fläche: 7143 m²
Flächenermittlung: -
Grenzkataster: Nein
Adresse: -

2915/2 Einlage (EZ): 16
Katastralgemeinde der EZ: 30008 Kleinhöflein im Burgenland
Fläche: 6280 m²
Flächenermittlung: -
Grenzkataster: Nein
Adresse: -

2789 Einlage (EZ): 73
Katastralgemeinde der EZ: 30008 Kleinhöflein im Burgenland
Fläche: 1496 m²
Flächenermittlung: -
Grenzkataster: Nein
Adresse: -

2790 Einlage (EZ): 73
Katastralgemeinde der EZ: 30008 Kleinhöflein im Burgenland
Fläche: 1039 m²
Flächenermittlung: -
Grenzkataster: Nein
Adresse: -

2784 Einlage (EZ): 127
Katastralgemeinde der EZ: 30008 Kleinhöflein im Burgenland

Fläche: 1133 m²
Flächenermittlung: -
Grenzkataster: Nein
Adresse: -

2869 Einlage (EZ): 161
Katastralgemeinde der EZ: 30008 Kleinhöflein im Burgenland
Fläche: 1378 m²
Flächenermittlung: -
Grenzkataster: Nein
Adresse: -

2611 Einlage (EZ): 190
Katastralgemeinde der EZ: 30008 Kleinhöflein im Burgenland
Fläche: 3946 m²
Flächenermittlung: -
Grenzkataster: Nein
Adresse: -

2610/2 Einlage (EZ): 281
Katastralgemeinde der EZ: 30008 Kleinhöflein im Burgenland
Fläche: 662 m²
Flächenermittlung: -
Grenzkataster: Nein
Adresse: -

2615 Einlage (EZ): 363
Katastralgemeinde der EZ: 30008 Kleinhöflein im Burgenland
Fläche: 1917 m²
Flächenermittlung: -
Grenzkataster: Nein
Adresse: -

2771 Einlage (EZ): 385
Katastralgemeinde der EZ: 30008 Kleinhöflein im Burgenland
Fläche: 2180 m²
Flächenermittlung: -
Grenzkataster: Nein
Adresse: -

2609 Einlage (EZ): 433
Katastralgemeinde der EZ: 30008 Kleinhöflein im Burgenland
Fläche: 2014 m²
Flächenermittlung: -
Grenzkataster: Nein
Adresse: -

2618 Einlage (EZ): 435
Katastralgemeinde der EZ: 30008 Kleinhöflein im Burgenland
Fläche: 2111 m²
Flächenermittlung: -
Grenzkataster: Nein
Adresse: -

2779/5 Einlage (EZ): 492
Katastralgemeinde der EZ: 30008 Kleinhöflein im Burgenland
Fläche: 1679 m²
Flächenermittlung: -
Grenzkataster: Nein
Adresse: -

2896/1 Einlage (EZ): 492
Katastralgemeinde der EZ: 30008 Kleinhöflein im Burgenland
Fläche: 1295 m²
Flächenermittlung: -
Grenzkataster: Nein
Adresse: -

2782/1 Einlage (EZ): 552
Katastralgemeinde der EZ: 30008 Kleinhöflein im Burgenland
Fläche: 680 m²
Flächenermittlung: -
Grenzkataster: Nein
Adresse: -

2786 Einlage (EZ): 610
Katastralgemeinde der EZ: 30008 Kleinhöflein im Burgenland
Fläche: 1421 m²
Flächenermittlung: -
Grenzkataster: Nein
Adresse: -

2791/1 Einlage (EZ): 615
Katastralgemeinde der EZ: 30008 Kleinhöflein im Burgenland
Fläche: 506 m²
Flächenermittlung: -
Grenzkataster: Nein
Adresse: -

2782/2 Einlage (EZ): 677
Katastralgemeinde der EZ: 30008 Kleinhöflein im Burgenland
Fläche: 676 m²
Flächenermittlung: -
Grenzkataster: Nein
Adresse: -

2613 Einlage (EZ): 700
Katastralgemeinde der EZ: 30008 Kleinhöflein im Burgenland
Fläche: 2216 m²
Flächenermittlung: -
Grenzkataster: Nein
Adresse: -

2893 Einlage (EZ): 751
Katastralgemeinde der EZ: 30008 Kleinhöflein im Burgenland
Fläche: 1834 m²
Flächenermittlung: -
Grenzkataster: Nein
Adresse: -

2891 Einlage (EZ): 767
Katastralgemeinde der EZ: 30008 Kleinhöflein im Burgenland
Fläche: 1629 m²
Flächenermittlung: -
Grenzkataster: Nein
Adresse: -

2875 Einlage (EZ): 856
Katastralgemeinde der EZ: 30008 Kleinhöflein im Burgenland
Fläche: 1252 m²
Flächenermittlung: -
Grenzkataster: Nein
Adresse: -

2770/2 Einlage (EZ): 871
Katastralgemeinde der EZ: 30008 Kleinhöflein im Burgenland
Fläche: 3547 m²
Flächenermittlung: -
Grenzkataster: Nein
Adresse: -

2781 Einlage (EZ): 877
Katastralgemeinde der EZ: 30008 Kleinhöflein im Burgenland
Fläche: 1996 m²
Flächenermittlung: -

Grenzkataster: Nein
Adresse: -
2873 Einlage (EZ): 877
Katastralgemeinde der EZ: 30008 Kleinhöflein im Burgenland
Fläche: 275 m²
Flächenermittlung: -
Grenzkataster: Nein
Adresse: -
2619 Einlage (EZ): 1113
Katastralgemeinde der EZ: 30008 Kleinhöflein im Burgenland
Fläche: 1827 m²
Flächenermittlung: -
Grenzkataster: Nein
Adresse: -
2783 Einlage (EZ): 1210
Katastralgemeinde der EZ: 30008 Kleinhöflein im Burgenland
Fläche: 1086 m²
Flächenermittlung: -
Grenzkataster: Nein
Adresse: -
2892 Einlage (EZ): 1243
Katastralgemeinde der EZ: 30008 Kleinhöflein im Burgenland
Fläche: 1629 m²
Flächenermittlung: -
Grenzkataster: Nein
Adresse: -
2616/3 Einlage (EZ): 1345
Katastralgemeinde der EZ: 30008 Kleinhöflein im Burgenland
Fläche: 1730 m²
Flächenermittlung: -
Grenzkataster: Nein
Adresse: -
2791/2 Einlage (EZ): 1409
Katastralgemeinde der EZ: 30008 Kleinhöflein im Burgenland
Fläche: 505 m²
Flächenermittlung: -
Grenzkataster: Nein
Adresse: -
2868 Einlage (EZ): 1415
Katastralgemeinde der EZ: 30008 Kleinhöflein im Burgenland
Fläche: 1356 m²
Flächenermittlung: -
Grenzkataster: Nein
Adresse: -
2787 Einlage (EZ): 1527
Katastralgemeinde der EZ: 30008 Kleinhöflein im Burgenland
Fläche: 1320 m²
Flächenermittlung: -
Grenzkataster: Nein
Adresse: -
2780 Einlage (EZ): 1673
Katastralgemeinde der EZ: 30008 Kleinhöflein im Burgenland
Fläche: 1306 m²
Flächenermittlung: -
Grenzkataster: Nein
Adresse: -
2867 Einlage (EZ): 1841
Katastralgemeinde der EZ: 30008 Kleinhöflein im Burgenland

Fläche: 1360 m²
Flächenermittlung: -
Grenzkataster: Nein
Adresse: -

Gesamtfläche: 84810 m²

Eigentümer der verzeichneten Grundstücke:

EZ	LNR		
16	1 ANTEIL: 1/1	Wald-Urbarialgemeinde Kleinhöflein	
		ADR:	
73	1 ANTEIL: 1/1	Hermine Hanakamp	
		GEB: 1951-02-17 ADR: Wiener Str. 96, Eisenstadt	7000
127	4 ANTEIL: 1/1	David Zechmeister	
		GEB: 1983-08-02 ADR: Wiesenstraße 12, Eisenstadt	7000
161	1 ANTEIL: 1/1	Johann Bauer	
		GEB: 1938-03-15 ADR: Kleinhöfleiner Hauptstr. 16	7000
190	1 ANTEIL: 1/1	Bettina Dobrisek	
		GEB: 1962-08-12 ADR: Unterbergstr. 8a	7000
281	6 ANTEIL: 1/1	Anton Andreas Kollwentz	
		GEB: 1969-03-18 ADR: Garteng. 4a, Großhöflein	7051
363	2 ANTEIL: 1/2	Andreas Steinhauer	
		GEB: 1985-01-14 ADR: Johann Kravogl-Gasse 5, Eisenstadt	7000
	3 ANTEIL: 1/2	Peter Steinhauer	
		GEB: 1981-11-09 ADR: Jupitergasse 9, Eisenstadt	7000
385	4 ANTEIL: 1/1	Mag. Robert Horvath	
		GEB: 1968-08-08 ADR: Lisztgasse 1/3, Loipersbach	7020
433	2 ANTEIL: 1/2	Johann Brünner	
		GEB: 1959-09-27 ADR: Museumg. 14, Eisenstadt	7000
	3 ANTEIL: 1/2	Bettina Brünner	
		GEB: 1962-08-12 ADR: Museumg. 14, Eisenstadt	7000
435	2 ANTEIL: 1/2	Anton Andreas Kollwentz	
		GEB: 1969-03-18 ADR: Gartengasse 4 a, Großhöflein	7051
	3 ANTEIL: 1/2	Heidemarie Kollwentz	
		GEB: 1969-04-23 ADR: Gartengasse 4 a, Großhöflein	7051
492	3 ANTEIL: 1/1	Roman Steiger	
		GEB: 1979-09-23 ADR: Josef Lentsch-Straße 21, Eisenstadt	7000
552	2 ANTEIL: 1/2	Margarete Dalik	
		GEB: 1954-05-20 ADR: Rosendornbergg. 17, Gießhübl bei Wien	2372
	3 ANTEIL: 1/4	Julia Stöhr	
		GEB: 1977-05-24 ADR: Prinz Eugen-Str. 36/4/7	1040

4 ANTEIL: 1/4
Mag. Paul Stöhr
GEB: 1979-06-03 ADR: Margaretenstr. 101/22 1050

610 2 ANTEIL: 1/8
Josef Just
GEB: 1910 ADR:

3 ANTEIL: 1/8
Johann Just
GEB: 1914 ADR:

5 ANTEIL: 3/4
Claudia Fister
GEB: 1979-03-13 ADR: Kircheng. 31a, Eisenstadt 7000

615 3 ANTEIL: 1/1
Rita Hackhofer geb. Maresch
GEB: 1953-12-26 ADR: Gutenbergg. 1/IV/12a 1070

677 1 ANTEIL: 1/2
Johann Grass
GEB: 1886 ADR: 7000

2 ANTEIL: 1/2
Maria Sperl geb. Grass
GEB: ADR: Garteng. 1050

700 2 ANTEIL: 1/2
Peter Steinhauer
GEB: 1981-11-09 ADR: Jupitergasse 9, Eisenstadt 7000

3 ANTEIL: 1/2
Andreas Steinhauer
GEB: 1985-01-14 ADR: Johann Kravogl-Gasse 5, Eisenstadt 7000

751 3 ANTEIL: 1/1
Stefan Kaiser
GEB: 1962-03-06 ADR: Kleinhöfleiner Hauptstr. 86, Eisenstadt 7000

767 1 ANTEIL: 1/1
Anna Maria Millesich geb. Konrad
GEB: 1953-10-12 ADR: Dreifaltigkeitsstr. 6 7000

856 6 ANTEIL: 1/1
Michael Kirchknopf
GEB: 1990-03-20 ADR: Johann Kodatsch-Straße 15, Eisenstadt 7000

871 3 ANTEIL: 1/1
Ulrike Locsmandi
GEB: 1974-10-29 ADR: Sankt Vitusstraße 13, Eisenstadt 7000

877 3 ANTEIL: 1/1
Maria Buresch
GEB: 1957-07-01 ADR: Schottenbastei 4/13 1010

1113 4 ANTEIL: 1/1
Christine Putz
GEB: 1970-01-23 ADR: Neubaug. 11a, Hornstein 7053

1210 1 ANTEIL: 1/1
Peter Titz
GEB: 1947-05-05 ADR: Axerweg 2 7000

1243 1 ANTEIL: 1/1
Rosa Wagner geb. Fleck
GEB: 1937-12-03 ADR: Kleinhöfleiner Hauptstr. 22, Eisenstadt 7000

1345 3 ANTEIL: 1/1
Reinhard Kern
GEB: 1951-10-30 ADR: Hyrtlstr. 28/20, Mödling 2340

1409 1 ANTEIL: 1/1
Roman Steiger
GEB: 1979-09-23 ADR: Josef Lentsch-Straße 21, Eisenstadt 7000

1415 4 ANTEIL: 1/2

Mag. Clemens Josef Biermair-Mad
GEB: 1979-05-29 ADR: Schubertgasse 7, Steinbrunn, Neue Siedlung
2491

5 ANTEIL: 1/2

Mag. Nicola Maria Biermair
GEB: 1978-10-14 ADR: Schubertgasse 7, Steinbrunn, Neue Siedlung
2491

1527 1 ANTEIL: 1/1

Ing. Mag. (FH) Rainer Zechmeister
GEB: 1979-07-26 ADR: Wiener Str. 70, Eisenstadt 7000

1673 1 ANTEIL: 1/1

Jörgen Thaddäus Mad
GEB: 1975-02-03 ADR: Akazienweg 5, Eisenstadt 7000

1841 3 ANTEIL: 1/1

Josef Kirchknopf
GEB: 1969-12-03 ADR: Reitschulgasse 10, Eisenstadt 7000

Auszug aus dem Grundstücksverzeichnis

Bezirksgericht 300 Eisenstadt
Katastralgemeinde 30013 Müllendorf

Grundstücke:

Nr.

4604 Einlage (EZ): 143
Katastralgemeinde der EZ: 30013 Müllendorf
Fläche: 3129 m²
Flächenermittlung: -
Grenzkataster: Nein
Adresse: -

4379/1 Einlage (EZ): 163
Katastralgemeinde der EZ: 30013 Müllendorf
Fläche: 1314 m²
Flächenermittlung: -
Grenzkataster: Nein
Adresse: -

4380 Einlage (EZ): 295
Katastralgemeinde der EZ: 30013 Müllendorf
Fläche: 2485 m²
Flächenermittlung: -
Grenzkataster: Nein
Adresse: -

4543 Einlage (EZ): 363
Katastralgemeinde der EZ: 30013 Müllendorf
Fläche: 867 m²
Flächenermittlung: -
Grenzkataster: Nein
Adresse: -

4550 Einlage (EZ): 633
Katastralgemeinde der EZ: 30013 Müllendorf
Fläche: 514 m²
Flächenermittlung: -
Grenzkataster: Nein
Adresse: -

4605 Einlage (EZ): 775
Katastralgemeinde der EZ: 30013 Müllendorf
Fläche: 3226 m²
Flächenermittlung: -
Grenzkataster: Nein
Adresse: -

4382/1 Einlage (EZ): 919
Katastralgemeinde der EZ: 30013 Müllendorf
Fläche: 1177 m²
Flächenermittlung: -
Grenzkataster: Nein
Adresse: -

4549 Einlage (EZ): 1229
Katastralgemeinde der EZ: 30013 Müllendorf

Fläche: 716 m²
Flächenermittlung: -
Grenzkataster: Nein
Adresse: -

Gesamtfläche: 13428 m²

Eigentümer der verzeichneten Grundstücke:

EZ	LNR		
143	1 ANTEIL: 1/18	Elisabeth Vaculik	
		GEB: 1947-04-06 ADR: Haseng. 43/3/1	1100
	2 ANTEIL: 16/18	Margarethe Tinhof geb. Wessely	
		GEB: 1938-11-06 ADR: Leithaprodersdorf Waldstr. 27	2443
	3 ANTEIL: 1/18	Beatrix Pendl	
		GEB: ADR:	
163	6 ANTEIL: 1/2	Bernhard Weintögl	
		GEB: 1976-04-22 ADR: Lisztgasse 55, Müllendorf	7052
	7 ANTEIL: 1/2	Desiree Weintögl	
		GEB: 1984-04-10 ADR: Lisztgasse 55, Müllendorf	7052
295	3 ANTEIL: 1/1	Dr. Rudolf Köller	
		GEB: 1955-08-06 ADR: St. Rochusstr. 42, Eisenstadt	7000
363	3 ANTEIL: 1/1	Ingrid Höld	
		GEB: 1944-07-01 ADR: Wienerstr. 6, Müllendorf	7052
633	5 ANTEIL: 1/2	Johann Skarich	
		GEB: 1953-08-10 ADR: Martinig. 3, Müllendorf	7052
	6 ANTEIL: 1/2	Elisabeth Skarich	
		GEB: 1956-07-04 ADR: Martinig. 3, Müllendorf	7052
775	1 ANTEIL: 1/1	Irene Welkovits	
		GEB: 1951-07-08 ADR: Untere Hauptstr. 44	7061
919	3 ANTEIL: 1/1	Thomas Mild	
		GEB: 1949-04-03 ADR: Hauptstr. 11, Müllendorf	7052
1229	1 ANTEIL: 1/1	Franz Csanyi	
		GEB: 1959-02-10 ADR: Wienerstr. 26, Müllendorf	7052

Auszug aus dem Grundstücksverzeichnis

Bezirksgericht 300 Eisenstadt
Katastralgemeinde 30024 Stotzing

Grundstücke:

Nr.

1804 Einlage (EZ): 11
Katastralgemeinde der EZ: 30024 Stotzing
Fläche: 483143 m²
Flächenermittlung: -
Grenzkataster: Nein
Adresse: -

2383/2 Einlage (EZ): 11
Katastralgemeinde der EZ: 30024 Stotzing
Fläche: 145 m²
Flächenermittlung: rechnerisch
Grenzkataster: Ja
Adresse: -

1801/1 Einlage (EZ): 11
Katastralgemeinde der EZ: 30024 Stotzing
Fläche: 246386 m²
Flächenermittlung: -
Grenzkataster: Nein
Adresse: -

1843 Einlage (EZ): 1748
Katastralgemeinde der EZ: 30003 Eisenstadt
Fläche: 11965 m²
Flächenermittlung: rechnerisch
Grenzkataster: Ja
Adresse: -

1834 Einlage (EZ): 1748
Katastralgemeinde der EZ: 30003 Eisenstadt
Fläche: 106468 m²
Flächenermittlung: -
Grenzkataster: Nein
Adresse: -

1845 Einlage (EZ): 1748
Katastralgemeinde der EZ: 30003 Eisenstadt
Fläche: 407742 m²
Flächenermittlung: -
Grenzkataster: Nein
Adresse: -

1847 Einlage (EZ): 1748
Katastralgemeinde der EZ: 30003 Eisenstadt
Fläche: 34589 m²
Flächenermittlung: -
Grenzkataster: Nein
Adresse: -

Gesamtfläche: 1290438 m²

Eigentümer der verzeichneten Grundstücke:

EZ	LNR	
1748		KATASTRALGEMEINDE 30003 Eisenstadt
		1 ANTEIL: 1/1
		F.E. Familien-Privatstiftung Eisenstadt (FN 144716v)
		ADR: Esterhazypl. 5, Eisenstadt 7000
11		KATASTRALGEMEINDE 30024 Stotzing
		1 ANTEIL: 1/1
		Urbarialgemeinde Stotzing
		ADR: Leithaprodersdorf Stotzing 2443

Grundstücksverzeichnis

04.06.2024 13:50:39

6. BEILAGEN - PLÄNE

NE-2019-L03-050-A | ÜBERSICHTSKARTE, M 1:25:000

NE-2019-L03-051-B | LAGEPLAN Mast 58 - Mast 79, M 1:2000

NE-2019-L03-052-B | LAGEPLAN Mast 79 - Mast 83, M 1:2000

NE-2019-L03-053-B | LAGEPLAN Mast 83 - Mast 87, M 1:2000

NE-2019-L03-054-B | LAGEPLAN Mast 87 - Mast 105, M 1:2000

NE-2019-L03-058-B | LAGEPLAN Baustellenzufahrten

zwischen Mast 75 und Mast 76, M 1:2000

NE-2019-L03-059-B | LAGEPLAN Baustellenzufahrten

zwischen Mast 78 und Mast 80, M 1:2000