lebensministerium.at

Hydrographisches Jahrbuch von Österreich

115. Band

Hydrographischer Dienst in Österreich

2007

Hydrographischer Dienst in Österreich

Hydrographisches Jahrbuch

von

Österreich

2007

115. Band

lebensministerium.at

Herausgegeben von der
Abteilung VII 3 - Wasserhaushalt im Bundesministerium für Land- und Forstwirtschaft, Umwelt und Wasserwirtschaft

Wien 2009

Medieninhaber (Verleger) und Verlagsort: Bundesministerium für Land- und Forstwirtschaft,
Umwelt und Wasserwirtschaft
Abteilung VII/3 - Wasserhaushalt, A-1030 WIEN, Marxergasse 2
Tel: ++43 1 71100 6942 Fax: ++43 1 71100 6851
E-mail: wasserhaushalt@bmlfuw.gv.at

Kartographische Grundlagen der Übersichtskarten: BMLFUW (ed.) 2007. Hydrologischer Atlas Österreichs. Wien: Bundesministerium für Land- und Forstwirtschaft, Umwelt und Wasserwirtschaft.
ISBN 3-85437-250-7.

Foto Titelblatt: Hydrographischer Dienst Salzburg; Kleineiserkees

Druck: AV+Astoria Druckzentrum, Wien
Alle Rechte vorbehalten

Gedruckt auf umweltschonend hergestelltem Papier mit Pflanzenöl - Druckfarben

Vorwort

Der Hydrographische Dienst Österreichs betreibt ein Messnetz zur mengenmäßigen Bestimmung der Komponenten des Wasserkreislaufes. In Zusammenarbeit mit den Hydrographischen Landesdiensten organisiert die Abteilung VII/3 – Wasserhaushalt im Bundesministerium für Land- und Forstwirtschaft, Umwelt und Wasserwirtschaft (BMLFUW) den Datentransfer, die Datenprüfung und die Aktualisierung einer österreichweiten Hydrographischen Datenbank. Diese Daten sind die Basis für die Erstellung des Hydrographischen Jahrbuches von Österreich. Der Hydrographische Dienst Österreichs erfüllt durch die Bereitstellung hydrologischer Grundlagen die gesetzliche Verpflichtung, die Ergebnisse der Erhebung des Wasserkreislaufes zu veröffentlichen und damit eine Aufgabe von allgemeinem, öffentlichen Interesse.

Das vorliegende Hydrographische Jahrbuch von Österreich 2007 ist der 115. Band mit Informationen zum quantitativen Wasserhaushalt in Österreich und die Bilanz der Arbeit des Hydrographischen Dienstes in Österreich. Der gesamte Inhalt des Jahrbuches ist in Form elektronischer Dokumente (pdf) auf einer CD dem Jahrbuch beigelegt.

Hydrographische Daten der Messstellen in Österreich werden auch im Internet veröffentlicht. Die Abteilung VII/3 – Wasserhaushalt stellt unter der Internetadresse http://gis.lebensministerium.at/ehyd eine Auswahl charakteristischer Zeitreihen - für alle im Jahrbuch enthaltenen Messstellen - digital zum Download zur Verfügung.

Obwohl die im Jahrbuch veröffentlichten Daten einer umfangreichen Qualitätsprüfung unterzogen werden, sind Korrekturen an bereits veröffentlichten Datensätzen manchmal notwendig. In diesen Fällen sind Änderungen gegenüber Angaben in früher erschienenen Hydrographischen Jahrbüchern möglich.

Allen Mitarbeiterinnen und Mitarbeitern des Hydrographischen Dienstes in Österreich, die durch ihr Können und ihren Einsatz zur vorliegenden Veröffentlichung beigetragen haben, sei an dieser Stelle gedankt. Ein herzliches Dankeschön auch an die Beobachter hydrographischer Messeinrichtungen, die mit ihrem Interesse an hydrologischen Vorgängen und ihrer Arbeit bei jedem Wetter einen wertvollen Beitrag für den Betrieb des Messnetzes leisten.

Wien, im Dezember 2009 Abteilung VII/3 – Wasserhaushalt

Inhaltsübersicht

	Seite
Hydrographische Charakteristik des Jahres 2007	VI
Graphische Darstellungen von Daten ausgewählter Messstellen	XIX
Anzahl der gewässerkundlichen Einrichtungen mit veröffentlichten Daten	XXXIV
Anzahl der veröffentlichten Auswertungen	XXXV
Erläuterungen zu den Tabellen in den Abschnitten A, B und C	XXXVI
Übersetzung der Bezeichnungen in den Tabellen (englisch, französisch, russisch)	XLI
Auszug aus dem Verzeichnis der Veröffentlichungen des Hydrographischen Dienstes	LII
A. Niederschlag, Lufttemperatur und Verdunstung	
Hinweise zu Datenbestand und Auswertungen	NLV I
Hydrographisches Verzeichnis der Niederschlags- und Lufttemperaturmessstellen mit Evidenzdaten einschließlich Verdunstungsmessstellen	NL 1
Monats- und Jahressummen der Niederschläge mit Normalzahlen und Tagesmaxima	NL 14
Häufigkeiten der Niederschläge	NL 49
Häufigkeiten der Niederschlags- und Trockenperioden	NL 61
Schneeverhältnisse im Winter 2006/2007	NL 73
Häufigkeiten der Schneehöhen im Winter 2006/2007	NL 83
Wasserwerte und Dichten der Schneedecke im Winter 2006/2007	NL 94
Monats- und Jahressummen der Niederschläge aus Messungen mit Totalisatoren	NL 96
Starkniederschläge	NL 99
Monats- und Jahresmittel der Lufttemperaturen mit Normalzahlen und Extremwerten	NL 111
Häufigkeiten der Lufttemperaturen	NL 122
Monatssummen der potentiellen Verdunstung	NL 130
Alphabetisches Verzeichnis der Niederschlags- und Lufttemperaturmessstellen einschließlich Verdunstungsmessstellen	NL 131
Numerisches Verzeichnis der Niederschlags- und Lufttemperaturmessstellen	NL 135
Übersichtskarten mit den hydrographischen Beobachtungsstellen	Karte NLV
B. Oberflächenwasser	
Hinweise zu Datenbestand und Auswertungen	OG I
Hydrographisches Verzeichnis der Pegel und Wassertemperaturmessstellen mit Evidenzdaten	OG 1
Monats- und Jahresmittel der Wasserstände mit Extremwerten	OG 10
Tägliche Wasserstände in cm über dem Pegelnullpunkt	OG 45
Abflüsse	OG 67
Monats- und Jahresmittel der Wassertemperaturen mit Extremwerten	OG 349
Durch Zuleitungen, Ableitungen und Speicherungen in Österreich beeinflusste Messstellen	OG 361
Fußnotenverzeichnis	OG 367
Alphabetisches Verzeichnis der Pegel und Wassertemperaturmessstellen mit Gewässern	OG 373
Alphabetisches Verzeichnis der Gewässer mit Pegeln bzw. Wassertemperaturmessstellen	OG 378
Numerisches Verzeichnis der Pegel und Wassertemperaturmessstellen mit Gewässer	OG 382
Übersichtskarten mit den hydrographischen Beobachtungsstellen	Karte OG
C. Unterirdisches Wasser einschließlich Quellen	
Hinweise zu Datenbestand und Auswertungen	UWQ I
Hydrographisches Verzeichnis der Quellmessstellen mit Evidenzdaten	Q 1
Hauptwerte der Quellschüttung, Wassertemperatur, Leitfähigkeit und Trübung	Q 4
Numerisches Verzeichnis der Quellmessstellen mit Koordinaten	Q 85
Hydrographisches Verzeichnis der Porengrundwassergebiete	GW I
Monats- und Jahresmittel der Grundwasserstände mit Extremwerten (Hauptwerte) - Grundwasserstände in m ü.A. -	GW 1
Mittlere Monats- und Jahresmittel der Grundwasserstände mit Extremwerten für Jahresreihen charakteristischer Messstellen - Grundwasserstände in m ü.A.	GW 138
Monats- und Jahresmittel der Grundwassertemperaturen mit Extremwerten (Hauptwerte)	GW 168
Alphabetisches Verzeichnis der Grundwassermessstellen	GW 188
Übersichtskarten mit den hydrographischen Beobachtungsstellen	Karte UWQ

Hydrographische Charakteristik des Jahres 2007

Kurzfassung

Die Jahresniederschlagshöhen lagen in allen Flussgebieten außer dem Draugebiet über den Normalzahlen 1961 - 1990. Die geringsten Jahresniederschläge wurden im Draugebiet mit 91% der Normalwerte verzeichnet (siehe Tabelle 1). Die höchsten Jahresniederschlagssummen wurden im Donaugebiet vom Kamp einschließlich bis zur Leitha (ohne March) und Moldau mit 127% im Rabnitz und Raabgebiet mit 126% und im Donaugebiet von der Traun bis zum Kamp (ohne Enns) mit 124% der Normalwerte ermittelt. Für das gesamte Bundesgebiet betrug die Jahresniederschlagshöhe 114% des Mittelwertes der Vergleichsreihe 1961 - 1990.

Im Jahresverlauf war vor allem der Monate April als besonders niederschlagsarm einzustufen mit Niederschlägen die im Mittel nur ca. 10% der Normalwerte erreichten. Die größte positive Abweichung der Niederschläge von den Normalwerten wurde im Mittel für den Großteil des Bundesgebietes im September (243%) beobachtet.

Die Massenbilanz der österreichischen Gletscher war im hydrologischen Jahr 2006/2007 allgemein negativ.

Die Abflussverhältnisse des Jahres 2007 sind bezogen auf das gesamte Bundesgebiet als unterdurchschnittlich zu charakterisieren. An allen größeren Gewässern Österreichs, an Rhein, Inn, Donau, Mur und Drau betrugen die Abflüsse nur ca. 80 bis etwas über 90% der Mittelwerte. Im Süden und Südosten Österreichs wurden an der Raab, Gurk und Gail sogar unterdurchschnittliche Abflüsse von 65-75% gegenüber dem Mittelwert beobachtet. Im inneralpinen Bereich, an der Bregenzerach und am Kamp waren durchschnittliche Abflüsse (95-105% des Mittels) vorherrschend. Überdurchschnittliche Abflüsse traten lediglich an der Steyr auf.

Aufgrund der geringen Niederschläge seit September 2006 und der fehlenden Schneedecke begann das Jahr 2007 an vielen Messstellen mit einer Niederwasserperiode. Trotz der Niederschläge im ersten Halbjahr 2007, die vor allem mit den Ereignissen im Mai und Juli in Summe dem langjährigen Mittelwert für Österreich entsprachen, führten viele Flüsse und Bäche bis Ende August nur unterdurchschnittliche Abflüsse. Erst mit dem Hochwasserereignis vom 6.-9. September im Bereich des Ostalpenbogens östlich der Enns, bei dem am Oberlauf der Ybbs Jährlichkeiten >HQ100 auftraten, konnte das seit Herbst 2006 bestehende Defizit im Wasserhaushalt etwas ausgeglichen werden.

2007 waren die Grundwasserstandsverhältnisse ganz im Westen (Rheintal), ganz im Norden (Zayatal) und vor allem im Süden (Osttirol, Kärnten, Südsteiermark) das ganze Jahr über unterdurchschnittlich. Es gab aber auch Gebiete in denen die Grundwasserstände ganzjährig über dem Mittelwert lagen: in Tirol in Teilen des Außerferns, im Leutascher und Scharnitzer Becken und in Niederösterreich im Erlauftal, Pöchlarner Feld, Marchtal und in Teilen des Marchfelds.

Ansonsten lagen die Grundwasserstände vom Arlberg bis zum Neusiedlersee von Jänner bis inklusive August meist unter dem langjährigen Mittelwert, nur in Salzburg wurden durchschnittliche Werte gemessen. Infolge der starken Niederschläge Anfang September erfolgte überall ein Anstieg des Grundwasserspiegels auf zumindest mittlere Verhältnisse. In Tirol sanken die Grundwasserstände aber bereits ab November wieder, während in Salzburg, Ober- und Teilen Niederösterreichs durch einen weiteren Anstieg im November bis zum Jahresende überdurchschnittliche Werte gemessen wurden.

In Vorarlberg lagen die Werte mit Ausnahme des Rheintals von April bis Juni unter dem langjährigen Mittel, sonst im Durchschnitt und im Walgau auch darüber.

Bei den Grundwassertemperaturen waren in vielen Messstellen die höchsten Jahresmittelzunahmen zum Vorjahr seit Beobachtungsbeginn zu verzeichnen. Im Mittel betrug die Jahresmitteldifferenz zum Vorjahr in Niederösterreich und im Burgenland 0,7 °C, in der Steiermark 0,5°C, in Vorarlberg 0,4°C, in Tirol und Oberösterreich 0,3°C.

Die Jahresmittel der Schüttung lagen bei der überwiegenden Zahl der beobachteten Quellen unter dem Durchschnitt. An der Hälfte der Messstellen wurde das Jahresmaximum im September verzeichnet.

1. Niederschlag und Lufttemperatur

Die Flussgebietsmittelwerte der **Jahresmittel** der Lufttemperaturen lagen im gesamten Bundesgebiet um mindestens +1°C über den entsprechenden Normalwerten. Die größte positiven Abweichung wurden im Inngebiet unterhalb der Salzach mit +1,9°C ermittelt, gefolgt vom Traungebiet, dem Marchgebiet sowie dem Flussgebiet Rabnitz und Raab mit +1.8°C. Die kleinsten positiven Abweichungen wiesen das Rheingebiet und das Donaugebiet oberhalb des Inn mit +1,0°C auf. Im Gesamtdurchschnitt für das Bundesgebiet ergab sich eine Überschreitung von +1,5°C der Normalwerte 1961 – 1990 (siehe Tabelle 1).

Höchstwerte der Lufttemperatur wurden im ganzen Bundesgebiet überwiegend zwischen 17. und 20. Juli beobachtet. Dabei wurden die bisher gemessenen Höchsttemperaturen an vielen Messstellen übertroffen. Das höchste Tagesmittel lag bei 31,7°C (Wildendürenbach); dem gegenüber betrugen die abgelesenen Höchstwerte in Güssing 39,8°C, in Eisenberg an der Pinka 39,5°C gefolgt von Neusiedl am See und Bruckneudorf-Heidehof mit 39,0°C.

Tabelle 1

Charakteristik der Niederschläge und Lufttemperaturen 2007

Flussgebiet	Österreichischer Flächenanteil km^2	mittlere Lufttemperatur - abweichung in °C von den Mittelwerten 1961 - 1990	mittlerer Jahres-niederschlag in % der Mittelwerte 1961 - 1990
Rhein	2.366	+1,0	103
Donau oberhalb des Inn	2.420	+1,0	110
Inn bis zur Salzach	8.392	+1,1	108
Salzach	5.543	+1,4	111
Inn unterhalb der Salzach	1.976	+1,9	108
Donau vom Inn bis zur Traun	2.455	+1,7	116
Traun	4.274	+1,8	116
Enns	6.075	+1,3	123
Donau von der Traun bis zum Kamp (ohne Enns)	7.478	+1,6	124
Donau vom Kamp einschließlich bis zur Leitha (ohne March) und Moldau	8.279	+1,7	127
March	3.670	+1,8	118
Leitha	2.145	+1,5	126
Rabnitz und Raab	6.649	+1,8	116
Mur	10.313	+1,6	108
Drau	11.815	+1,5	91
Gesamtes Bundesgebiet	83.850	+1,5	114

Tiefstwerte der Lufttemperatur wurden in Österreich Ende Jänner und Mitte Dezember gemessen. Die Tagesmittel fielen dabei auf -14°C bis -20°C, die abgelesenen Tiefstwerte betrugen am Pitztaler Gletscher (2850 m) -23,1°C gefolgt vom Sonnblick (3105 m) mit -22,9°C und Tannheim (1090 m) mit -20,7°C.

Die **Jahresniederschlagshöhen** lagen in allen Flussgebieten außer dem Draugebiet über den Normalzahlen 1961 - 1990. Die geringsten Jahresniederschläge wurden im Draugebiet mit 91% der Normalwerte verzeichnet (siehe Tabelle 1). Die höchsten Jahresniederschlagssummen wurden im Donaugebiet vom Kamp einschließlich bis zur Leitha (ohne March) und Moldau mit 127% im Rabnitz und Raabgebiet mit 126% und im Donaugebiet von der Traun bis zum Kamp (ohne Enns) mit 124% der Normalwerte ermittelt. Für das gesamte Bundesgebiet betrug die Jahresniederschlagshöhe 114% des Mittelwertes der Vergleichsreihe 1961 - 1990.

Im Jahresverlauf war vor allem der Monate April als besonders niederschlagsarm einzustufen mit Niederschlägen die im Mittel nur ca. 10% der Normalwerte erreichten. Die größte positive Abweichung der Niederschläge von den Normalwerten wurde im Mittel für den Großteil des Bundesgebietes im September (243%) beobachtet.

Übernormale Jahresniederschläge wurden überwiegend an Messstellen in Flussgebiete im Norden und Osten beobachtet. Die größten Überschreitungen der Normalzahlen 1961 - 1990 ergaben sich in Reichenau an der Rax (173%), in Puchenstuben (164%) und in Zurndorf (162%).

Unternormale Jahresniederschläge wurden großteils in den südlichen Flussgebieten verzeichnet. Die geringsten Mengen im Vergleich zum Normalwert ergaben sich am Farchtner See (70%), beim Loibltunnel (70%) und in Rosenbach (72%).

Starkniederschläge von mehr als 100 mm pro Tag fielen an 65 Messstellen des Bundesgebietes wovon die Mehrzahl dieser Messstellen in den nördlichen Flussgebieten lag. Dabei wurden an 19 Messstellen die bisher aufgezeichneten höchste Niederschlagstagessumme überschritten. Die größten Tagesniederschläge wurden überwiegend am 5. und 6. September gemessen. Die Höchstwerte traten in Innerhalbach mit 154,8 mm (bisher 162,4 mm) in Kienberg mit 143,4 mm (bisher 102,7 mm) und in Türnitz mit 141,4 mm (bisher 147,5 mm) auf.

Längste Niederschlagsperioden von mehr als 24 Tagen wurden nicht beobachtet. Die längsten Niederschlagsperioden lagen zwischen 15 bis 24 Tagen und traten insgesamt 189mal auf.

Längste Trockenperioden von mindestens 40 Tagen wurde 76mal beobachtet und war damit auch die am häufigsten aufgetretene längste Trockenperiode.

Die größte mittlere **Anzahl der Tage mit Niederschlag** wurde mit 190 Tagen im Donaugebiet oberhalb des Inn gefolgt vom Traungebiet mit 185 Tagen und dem Rheingebiet mit 183 Tagen ermittelt. Die geringste mittlere Anzahl mit 125 Tagen ergab sich im Rabnitz- und Raabgebiet. Die größte Anzahl der Tage mit Niederschlag betrug 222 (St. Gilgen, Sonnblick), die kleinste Anzahl 79 (Zistersdorf).

Im Mittel betrugen die **größten Schneehöhen** in den Niederungen bis 24 cm, in den Alpentälern bis 48 cm und auf den Bergen bis 159 cm. Im Hochgebirge wurden an den Messstellen größte Schneehöhen von 320 cm gemessen. Die größten Schneehöhen ergaben sich zu 3,20 m (Sonnblick), 2,90 m (Rudolfshütte) und 2,05 m (Lünersee).

Die **Anzahl der Tage mit ununterbrochener Schneedecke (Winterdecke)** lag im Mittel in den östlichen Flachgebieten und im Inngebiet unterhalb der Salzach bei 5 bis 7 Tagen, in den übrigen Gebieten bei 11 bis 52.

Die **Anzahl der Tage mit Schneebedeckung** war dagegen im Mittel in ganz Österreich je nach Höhenlage um 5 bis 45 Tage größer.

2. Gletscher

Die **Massenbilanz** der österreichischen Gletscher war im hydrologischen Jahr 2006/2007 allgemein negativ.

Die **Witterung** in den Gletscherregionen war durch überdurchschnittliche Temperaturen im ganzen Haushaltsjahr gekennzeichnet. Die Akkumulationsperiode von 1.10. 06 bis 30.04.07 war um 3,5°C zu warm und am Alpenhauptkamm und südlich davon auch schneearm. Im April 2007 lagen die Temperaturen 5,5°C über dem langjährigen Mittel, der Niederschlag betrug nur 10 % des Normalwerts. Dadurch war die Akkumulationsperiode deutlich verkürzt. Auch im Mai und Juni waren die Temperaturen deutlich über dem Mittel. Erst Mitte August gab es vereinzelt Neuschneefälle. Am 3. September 2007 beendeten starke Schneefälle das natürliche Massenhaltsjahr an höher gelegenen Gletschern. An den tiefer gelegenen Zungen der großen Talgletscher endete die Ablationsperiode erst Mitte Oktober.

Die **Massenbilanz** auf die Fläche bezogen war allgemein stark negativ. Die Abweichungen von den Mittelwerten der Periode 1990/91-1999/2000 waren beim Stubacher Sonnblickkees, Hintereisferner und Jamtalferner am größten und übertrafen jeweils das Doppelte des langjährigen Mittels.

Das **Flächenverhältnis** Ac/A, der Anteil des Akkumulationsgebietes an der gesamten Gletscherfläche, lag den niedrigen Bilanzen entsprechend zwischen 0,0 und 0,24, und damit weit unter dem Mittelwert der Dekade 1991-2000.

Die mittlere **Höhe der Gleichgewichtslinie** lag beim Hintereisferner, Jamtalferner, Wurtenkees und Goldbergkees oberhalb des Gletschers bzw. war nicht feststellbar. Die Gleichgewichtslinie lag bei allen Gletschern deutlich höher als im Mittel der Dekade 1991-2000.

Die **Längenmessungen** des österreichischen Alpenvereins erfassten im Berichtsjahr 93 Gletscher in ganz Österreich. Erstmals seit 2002/2003 sind wieder alle Gletscher zurückgegangen. In der Dekade1991-2000 waren 3% vorgestoßen, 6% stationär geblieben und 91% zurückgegangen.

Tabelle 2

Massenhaushaltskennzahlen ausgewählter Gletscher 2007

Gletscher	A_c	B_c	A_a	B_a	A	B	b	Δ b	h	A_c/A
	km^2	$10^6 m^3$	km^2	$10^6 m^3$	km^2	$10^6 m^3$	mm	mm	m ü.A.	-
Hintereisferner										
2006/2007	0,03	0,00	7,18	12,96	7,21	-12,96	-1798	-925	>3750	0,00
1970/71-79/80	5,58	3,89	3,44	4,98	9,02	-1,09	-120		2960	0,62
1980/81-89/90	3,83	1,56	5,22	7,49	9,05	-5,93	-656		3075	0,42
1990/91-1999/2000	3,23	1,25	5,37	8,77	8,60	-7,52	-873		3115	0,38
Kesselwandferner										
2006/2007	0,82	0,21	3,00	3,40	3,82	-3,19	-836	-576	3280	0,21
1970/71-79/80	3,41	2,38	0,84	1,41	4,25	0,97	229		3080	0,80
1980/81-89/90	2,81	1,15	1,64	1,99	4,44	-0,84	-189		3130	0,63
1990/91-1999/2000	2,35	0,91	2,38	2,44	4,26	-1,14	-260		3195	0,56
Vernagtferner										
2006/2007	0,38	0,04	1,48	1,33	1,86	-1,29	-694	-71	3281	0,21
1970/71-79/80	6,77	2,60	2,63	2,07	9,40	0,53	56		3050	0,72
1980/81-89/90	4,16	1,01	5,13	4,72	9,29	-3,71	-400		3210	0,45
1990/91-1999/2000	3,02	1,13	5,98	6,37	9,00	-5,15	-623		3295	0,34
Stubacher Sonnblickkees *										
2006/2007	0,03	0,01	1,28	2,90	1,30	-2,90	-2175	-1497	2990	0,02
1970/71-79/80	1,24	0,80	0,50	0,43	1,74	0,37	210		2690	0,71
1980/81-89/90	0,74	0,36	1,00	1,11	1,74	-0,75	-432		2815	0,42
1990/91-1999/2000	0,55	0,24	0,97	1,28	1,52	-1,04	-678		2840	0,37
Jamtalferner										
2006/2007	0,19	0,02	3,24	- 4,96	3,43	-4,94	-1439	-795	*****	0,06
1990/91-1999/2000	1,32	0,39	2,48	2,85	3,80	-2,46	-644		2835	0,35
Wurtenkees										
2006/2007	0,03	0,01	0,79	- 1,00	0,82	-0,99	-1200	-339	>3150	0,04
1990/91-1999/2000	0,18	0,06	0,85	1,02	1,03	-0,90	-861		3002	0,18
Goldbergkees										
2006/2007	0,35	0,11	1,08	1,69	1,43	-1,58	-1106		>3000	0,24
Kleines Fleißkees										
2006/2007	0,20	0,06	0,67	0,88	0,87	-0,83	-946		3025	0,23

A_c	Fläche des Akkumulationsgebietes	B_c	Akkumulation in $10^6 m^3$ Wasser
A_a	Fläche des Ablationsgebietes	B_a	Ablation in $10^6 m^3$ Wasser
A	Fläche ($A_c + A_a$)	B	Massenbilanz ($B_c - B_a$) in $10^6 m^3$ Wasser
b	mittlere Massenbilanz (B/A) bezogen auf die Fläche in mm Wassersäulenhöhe	h	mittlere Höhe der Gleichgewichtslinie
		Δ b	Differenz zur Dekade 1991-2000
*	natürliches Haushaltsjahr 31.10.2006 – 2.9.2007		

Quelle: Bericht des Institutes für Meteorologie und Geophysik der Universität Innsbruck, des Institutes für Hochgebirgsforschung der Universität Innsbruck, des Institutes für Geographie der Universität Salzburg, der Kommission für Glaziologie der Bayerischen Akademie der Wissenschaften und der Zentralanstalt für Meteorologie und Geodynamik.

3. Abfluss

Die **mittleren Jahresabflüsse** der bedeutendsten Gewässer Österreichs lagen im Jahr 2007 vielfach unter bzw. um den Mittelwert der 10-jährigen Vergleichsreihe 1991-2000 (siehe Tabelle 3). Für das gesamte Bundesgebiet resultiert daraus ein gewogener Mittelwert der Jahresabflüsse, der 92 % des gewogenen Mittels des Zeitraums von 1991-2000 beträgt. An allen größeren Gewässern Österreichs, am Rhein, Inn, Donau, Mur und an der Drau traten unterdurchschnittliche Abflüsse von ca. 80 % bis etwas über 90% der Mittelwerte auf. Im Süden und Südosten Österreichs wurden an der Raab, Gurk und Gail sogar unterdurchschnittliche Abflüsse von 65-75% gegenüber dem Mittelwert beobachtet. Im Inneralpinen Bereich, an der Bregenzerach und am Kamp waren durchschnittliche Abflüsse (95-105% des Mittels) vorherrschend. Überdurchschnittliche Abflüsse traten lediglich an der Steyr auf.

Tabelle 3

Abfluss-Charakteristik 2007

Gewässer	Messstelle	Einzugsgebiet in km²	Abfluss		
			Mittel 1991-2000 in m³/s	2007 in m³/s	2007 in % vom Mittel
Rhein	Lustenau	6.110,1	232	212	91
Bregenzerach	Kennelbach	826,3	47,3	49,7	105
Inn	Innsbruck	5.792,0	172	140	81
Salzach	Oberndorf	6.120,0	235	235	100
Inn	Schärding	25.663,8	742	671	90
Donau	Wehrstelle KW Aschach	78.190,0	1.403	1.290	92
Traun	Wels	3.425,5	134	128	96
Enns	Liezen	2.116,2	66,8	65,1	97
Steyr	Pergern	898,1	38,1	41,6	109
Enns	Steyr	5.915,4	211	201	95
Ybbs	Opponitz	506,9	20,0	21,1	105
Kamp	Stiefern	1.493,3	8,04	8,24	102
Donau	Wien	101.731,0	1.916 [1)]	1.807	94
Raab	Feldbach	689,4	5,64	3,74	66
Mur	Leoben	4.391,9	80,7	71,5	89
Mur	Spielfeld	9.480,0	154	131	85
Isel	Lienz	1.198,7	39,4	35,3	90
Drau	Amlach	4.789,6	131	108	82
Gail	Nötsch	908,5	29,0	21,5	74
Gurk	Gumisch	2.555,4	29,3	19,3	66

Gewogener Mittelwert der Jahresabflüsse 2007 von Rhein, Bregenzerach, Donau, Raab, Mur, Drau, Gail und Gurk in % vom Mittel 1991-2000 92

[1)] ermittelt aus Daten von Wien und Korneuburg 1991-2000

Die **Jahresgrößtabflüsse** traten an der Donau sowie an vielen anderen Gewässern in den niederösterreichischen und steirischen Nordalpen vorwiegend im Monat September auf. Im Westen und südlich des Alpenhauptkamms wurden die Jahreshöchstabflüsse vorwiegend im Juli verzeichnet. Darüber hinaus wurden Jahreshöchstabflüsse im Jänner im Innviertel, im März im Einzugsgebiet der March und Thaya, im Mai an der Steyr und im November an der Gail beobachtet.

Aufgrund der geringen Niederschläge seit September 2006 und der fehlenden Schneedecke waren an vielen Gewässern Österreichs im ersten Halbjahr 2007 die Abflüsse unterdurchschnittlich. An der Donau betrugen sie nur ca. 75% der mittleren Jahresfracht. Auch die Wasserstände der meisten österreichischen Seen lagen unter den durchschnittlichen Werten.

Am 9./10. Mai 2007 führten intensive und lang anhaltende Niederschläge vor allem in den Staulagen am nördlichen Alpenrand zu deutlichen Anstiegen der Wasserführungen der Fließgewässer in Vorarlberg und von

Salzburg bis ins westliche Niederösterreich. Auf Grund der vorangegangenen Niederwassersituation kam es aber maximal zu ca. 1-jährlichen Hochwasserabflüssen an der Donau und an wenigen weiteren Gewässern.

Am 9./10. Juli verursachten ergiebige Niederschläge in einigen Flussgebieten in Tirol und in Kärnten Hochwasserspitzen der Jährlichkeit 1 bis 3 Jahre. Ein Niederschlagsschwerpunkt lag im Gebiet der oberen Mur. An den Murpegeln im Lungau wurden ca. 5-jährliche Abflussspitzen und in der Steiermark bis in den Raum Leoben ca. 2-4 jährliche Ereignisse registriert. Ab Bruck an der Mur blieb die Wasserführung unter der Hochwassergrenze.

Trotz der Niederschläge im ersten Halbjahr 2007, die in Summe dem langjährigen Mittelwert für Österreich entsprachen, führten viele Flüsse und Bäche bis Ende August nur unterdurchschnittliche Abflüsse.

Die außergewöhnlich hohen Niederschlagssummen von ca. 300 mm vom 6.-9. September verursachten eine angespannte Hochwassersituation an allen Gewässern von der Enns nach Osten, um den Ostalpenbogen herum, bis zu den Flüssen im südlichen Wiener Becken. In der Steiermark führten die Mürz und die Lafnitz Hochwasser, im Burgenland die Rabnitz und die Leitha. Die am stärksten betroffenen Gewässer waren die Ybbs (>HQ100 im Oberlauf), die Erlauf und die Traisen mit jeweils HQ50 im Unterlauf. Die Donau erreichte in der Nacht vom 7. auf den 8.9.2007 ein Hochwasserereignis der Jährlichkeit HQ10-HQ20, welches das größte Ereignis seit 60 Jahren in der ersten Septemberhälfte war.

Das seit Herbst 2006 bestehende Defizit im Wasserhaushalt konnte etwas ausgeglichen werden.

Die **Jahreskleinstabflüsse** wurden vorwiegend im Jänner und August aber auch in den Monaten Februar und Juli beobachtet. Die Donau verzeichnete ihre Tiefstwerte am 1. Jänner.

Die **höchsten Wassertemperaturen** wurden vorwiegend im Juli gemessen. Im Jahr 2006 traten die Maxima an den Fließgewässern an den Messstellen Marchegg/March am 20. Juli mit 29,2 °C, in Schwechat (Hallenbad)/ Schwechat mit 28,9°C am 16. Juli und in Imbach/Krems mit 28,6°C am 20. Juli auf. Die höchsten Seetemperaturen wurden am Neusiedlersee um den Bereich der Messstelle Breitenbrunn (Seebad) mit 31,9 °C am 20. Juli bzw. bei der Station Apetlon-Staatsgrenzpunkt-(A79) und Rust (Seebad) mit 31,3 °C auch am 20. Juli beobachtet.

Eisbildungen traten aufgrund des milden Winters seltener auf als in den vergangenen Jahren und wurden an den Fließgewässern vorwiegend in den Monaten Jänner bis März und Dezember beobachtet.

4. Unterirdisches Wasser

4.1. Quellen

An 42 der ausgewerteten 81 Quellen waren die Schüttungen 2007 im Jahresmittel unterdurchschnittlich, an einer Messstelle waren sie durchschnittlich und an 20 überdurchschnittlich. Für 18 Messstellen kann - wegen zu kurzer Beobachtungsdauer oder Datenausfällen in Folge von Naturereignissen und technischen Defekten - keine Aussage getroffen werden. An 33 Messstellen wurde das Jahresmaximum der Schüttung in der zwischen dem 5. und dem 12. September registriert, bei 7 weiteren Messstellen ebenfalls noch im September.

Im Rheingebiet und im Donaugebiet oberhalb des Inn und lagen die Quellschüttungen im Jahresmittel überwiegend unter dem Durchschnitt. Dabei zeigten die Quellen in Vorarlberg höhere Werte als 2006, jene in Tirol niedrigere. An 4 Messstellen wurde hier die höchste Schüttung im September gemessen. Im Inngebiet oberhalb der Salzach und im Salzachgebiet und im Inngebiet unterhalb der Salzach gab es 2007 nur 3 Quellen deren mittlere Jahresschüttung überdurchschnittlich war. An 5 Messstellen war sie größer als 2006. An 4 Quellen trat das Schüttungsmaximum 2007 im Juli auf an 15 Quellen im September. Vom Traungebiet bis zum Donaugebiet zwischen Enns und March lagen die Jahresschüttungen jeweils zur Hälfte über bzw. unter dem langjährigen Mittel, aber lediglich an 4 Messstellen über denen von 2006. An 5 Messstellen wurden die Jahresmaxima am 9. bzw. 10. Mai gemessen, an 14 Messstellen zwischen dem 7. und dem 12. September. Die mittlere Jahresschüttung der Geyerquelle im Moldaugebiet lag sowohl über dem Mittelwert als auch über jener von 2006. Im Leithagebiet, Raabgebiet und Murgebiet wurden mit einer Ausnahme Jahresschüttungen gemessen die unter jenen von 2006 lagen. Im Vergleich mit dem langjährigen Mittel waren sie aber auch hier teils über und teils unterdurchschnittlich. 5 Messstellen zeigten das Jahresmaximum im September, eine Messstelle im Murgebiet am 9. Mai. Im Draugebiet wurde nur an der Unionquelle eine Jahresschüttung über dem langjährigen Mittelwert gemessen. Ebenfalls nur hier und an der Schwarzbodenquelle lagen die Schüttungswerte über denen von 2006. An 6 Messstellen wurde das Jahresmaximum zwischen dem 10. und 13. Juli verzeichnet, an 2 Messstellen im September.

4.2. Grundwasserstand

Zur generellen Charakterisierung der in den einzelnen Porengrundwassergebieten eingetretenen Veränderungen zum Vorjahr werden die mittleren Differenzen der Jahresmittel der Grundwasserstände und ihre Summenhäufigkeiten herangezogen (Tabelle 4). Die Aussagen dieser Tabelle sind unter Berücksichtigung fallweise zu geringer Messstellenanzahlen, unterschiedlicher Messstellendichten auch innerhalb einzelner Gebiete und fehlender Flächengewichtung von Einzelmessstellen zu interpretieren. Im Jahr 2007 wiesen von den in die Auswertung einbezogenen 180 Porengrundwassergebieten 138 negative und 26 positive mittlere Differenzen zum Vorjahr auf und in 13 Gebieten war keine Auswertung möglich. 3 Gebiete wiesen exakt den gleichen mittleren Grundwasserstand wie im Vorjahr auf.

Im Vorarlberger Rheintal waren die Grundwasserverhältnisse das ganze Jahr über unterdurchschnittlich, insbesondere im Mai wurden an einigen Messstellen neue Monatsminima gemessen. Im übrigen Vorarlberg lagen die Grundwasserstände von April bis Juni zum Teil deutlich unter dem langjährigen Mittel, sonst aber im Bereich des Mittelwertes und im Walgau auch darüber.

In Tirol waren 2007 die Grundwasserstandswerte in Teilen des Außerferns, dem Leutascher und dem Scharnitzer Becken überdurchschnittlich. Überall sonst in Tirol lagen die Grundwasserspiegel von Jahresbeginn bis Anfang September – mancherorts auch deutlich – unter dem langjährigen Mittelwert. Nach starken Niederschlägen Ende August kam es in Nordtirol verbreitet zu einem Grundwasseranstieg auf mittlere Verhältnisse, die aber teilweise nur bis Anfang November anhielten. In Osttirol lagen die Grundwasserstände das ganze Jahr über im Bereich des jeweiligen jahreszeitlichen Minimums.

In Salzburg schwankten die Grundwasserstände von Jänner bis inklusive August um den Mittelwert. Anfang September stiegen sie infolge großer Niederschlagsmengen um ca. 1,5 m an, sanken aber bis Mitte Oktober wieder auf ein durchschnittliches Niveau. Mitte November folgte ein zwar geringerer aber nachhaltigerer Grundwasseranstieg der bis Jahresende für überdurchschnittliche Verhältnisse sorgte.

In Oberösterreich lagen die Grundwasserspiegel bis Anfang September unter dem langjährigen Mittel, dann kam es auch hier zu einem Ansteigen des Grundwassers. Im Mattigtal, Vöckla-Agergebiet und im Eferdinger Becken sank es aber schnell wieder ab und ein mittleres Niveau wurde dort erst nach dem neuerlichen Anstieg Mitte November erreicht.

In Niederösterreich zeigten in den Gebieten der südlichen Donauzubringer, im Südlichen Machland und in der Ybbser Scheibe die Jahresganglinien einen ähnlichen Verlauf. Bis Anfang September waren die Werte nur im Erlauftal überdurchschnittlich überall sonst unterdurchschnittlich. Die starken Niederschläge führten auch hier zu einem kräftigen Grundwasseranstieg mit zum Teil extremen Spitzen. Der folgende Anstieg im November brachte den Grundwasserspiegel im Südlichen Machland, in der Ybbser Scheibe, im Enns- und Ybbstal in den Bereich des Mittelwerts, im Erlauf-, Pielach- und Traisental wurden neue Maximalwerte für Dezember verzeichnet. Im Pöchlarner Feld wurden das ganze Jahr über Grundwasserstände auf Höhe des Maximums für die jeweilige Jahreszeit gemessen. Ab September wurden an manchen Messstellen sogar neue Maxima beobachtet.

Im Lainsitzgebiet, Horner Becken und Tullner Feld lagen die Grundwasserspiegel zu Beginn des Jahres im Bereich des Mittelwertes oder etwas darüber. Von diesem Ausgangswert fielen die Grundwasserstände –

mancherorts Anfangs April von einem geringen Anstieg unterbrochen – kontinuierlich bis Anfang September auf unterdurchschnittliche, im Göllersbachtal sogar minimale Werte. Durch den folgenden ebenso kontinuierlichen Anstieg wurden bis Jahresende wieder überdurchschnittliche Werte erreicht.

Im Zayatal waren die Verhältnisse das ganze Jahr 2007 unterdurchschnittlich, während sie im Marchtal und teilen des Marchfelds überdurchschnittlich waren. Im Südlichen Wiener Becken, Teilen des Marchfelds und im Gebiet Fischamend bis Hainburger Pforte lagen sich die Grundwasserstände bis April nahe am langjährigen Mittelwert. Dann sanken sie kontinuierlich ab und erst Anfang September infolge der starken Niederschläge begannen sie wieder zu steigen. Zu Jahresende wurden dann überdurchschnittliche Werte gemessen.

Im Nord- und Mittelburgenland lagen die Grundwasserstände bis Anfang September zum Teil deutlich unter dem Durchschnitt. Dann kam es zu einem Anstieg auf mittlere Verhältnisse, die bis Jahresende erhalten blieben.

In den Grundwassergebieten des Südburgenlandes und der Südoststeiermark begann das Jahr 2007 mit unterdurchschnittlichen Grundwasserständen. Ende März kam es zu einer kurzfristigen Spitze mit überdurchschnittlichen Werten, danach sanken die Grundwasserspiegel im Frühjahr und Sommer auf zum Teil erheblich unterdurchschnittliche Stände ab. In Folge der reichen Niederschläge Anfang September wurden nach Abflauen der Spitze zumeist mittlere Werte erreicht.

Im Grazer und Leibnitzer Feld waren die Werte das ganze Jahr über unterdurchschnittlich, aber nicht extrem. Im Oberen Ennstal und im Mürztal lagen die Grundwasserstände bis Anfang September unter dem langjährigen Mittelwert, teilweise wurden von Mai bis August neue Monatsminima gemessen. Anfang September kam es auch hier zu einem Anstieg mit dem mittlere Verhältnisse eintraten. Vom Oberen bis ins Mittlere Murtal lagen die Grundwasserstände bis Mitte April im Durchschnitt, dann stagnierten sie und lagen so unter dem Mittel. Nach dem Abflauen der Spitze infolge der großen Niederschlagsmengen Anfang September herrschten bis Jahresende mittlere Verhältnisse.

In Kärnten waren die Grundwasserverhältnisse im Oberen Drautal und im Krappfeld 2007 durchschnittlich. In den übrigen Grundwassergebieten lagen die Grundwasserstände ganzjährig unter dem Mittel. Im Rosental wurden teilweise Werte im Bereich des Minimums für die jeweilige Jahreszeit gemessen.

Tabelle 4

Differenzen der mittleren Grundwasserstände des Berichtsjahres zu jenen des Vorjahres in cm
Häufigkeitsauswertung

Porengrund-wassergebiet	Fläche		Anzahl der Messstelle	Fläche je Messstelle	Mittlere Differenz	Summenhäufigkeiten in % mit Extremwerten										
	gesamt	beob-achtet				Min	10	20	30	40	50	60	70	80	90	Max
	km²		–	km²	cm	cm										
Montafon	22	12	31	0,4	+ 6	*- 29*	*- 8*	0	+ 2	+ 3	+ 5	+ 6	+ 8	+ 12	+ 16	+ 27
Klostertal	15	14	14	1,0	*-158*	*-524*	*-524*	*-459*	*-311*	*-140*	*- 81*	*- 52*	*- 32*	*- 20*	*- 14*	*- 9*
Walgau	50	44	66	0,7	*- 14*	*- 50*	*- 25*	*- 21*	*- 18*	*- 16*	*- 13*	*- 11*	*- 10*	*- 7*	*- 3*	+ 8
Großes Walsertal	6	6	3	2,0	*- 19*	*- 25*	*- 25*	*- 25*	*- 25*	*- 25*	*- 25*	*- 23*	*- 21*	*- 19*	*- 17*	*- 14*
Rheintal	214	214	134	1,6	*- 6*	*- 65*	*- 31*	*- 18*	*- 10*	*- 6*	*- 4*	*- 1*	0	+ 3	+ 8	+ 12
Bregenzerwald	35	35	41	0,9	+ 6	*- 60*	*- 30*	*- 18*	*- 4*	*- 1*	+ 1	+ 6	+ 9	+ 16	+ 36	+102
Leiblachtal	14	7	8	0,9	0	*- 18*	*- 18*	*- 17*	*- 14*	*- 11*	*- 10*	*- 7*	*- 6*	+ 9	+ 32	+ 37
Kleinwalsertal	12	6	3	2,0	+ 9	*- 9*	*- 9*	*- 9*	*- 9*	*- 9*	*- 9*	*- 2*	+ 5	+ 12	+ 19	+ 27
Lecher Becken	5	5	4	1,3	+ 7	+ 3	+ 3	+ 3	+ 3	+ 3	+ 3	+ 4	+ 6	+ 7	+ 8	+ 10
Oberes Lechtal	19	10	4	2,5	+ 84	*- 1*	*- 1*	*- 1*	*- 1*	+ 1	+ 5	+ 9	+ 34	+103	+171	+240
Unteres Lechtal	47	25	24	1,0	+ 5	*- 17*	*- 12*	+ 1	+ 2	+ 4	+ 4	+ 5	+ 6	+ 10	+ 12	+ 29
Tannheimertal	16	16	6	2,7	+ 23	+ 4	+ 4	+ 4	+ 11	+ 19	+ 21	+ 24	+ 28	+ 33	+ 33	+ 34
Unteres Vilstal	8	5	3	1,7	0	*- 2*	*- 2*	*- 2*	*- 2*	*- 2*	*- 2*	*- 2*	*- 2*	0	+ 2	+ 4
Fernpass	10	10	1	10,0	+ 14											
Ehrwalder Becken	9	9	1	9,0	+ 1											
Seefelder Becken	6	2	3	0,7	+ 3	*- 2*	*- 2*	*- 2*	*- 2*	*- 2*	*- 1*	+ 1	+ 2	+ 4	+ 6	+ 9
Scharnitzer Becken	3	3	1	3,0	*-111*											
Leutascher Becken	9	5	2	2,5	*- 35*	*- 65*	*- 65*	*- 65*	*- 65*	*- 65*	*- 65*	*- 53*	*- 41*	*- 29*	*- 17*	*- 4*
Achental	21	10	1	10,0	*- 29*											
Oberes Gericht	15	13	12	1,1	*- 2*	*- 11*	*- 11*	*- 7*	*- 4*	*- 3*	*- 2*	*- 2*	0	+ 1	+ 1	+ 2
Paznauntal	17	2	1	2,0												
Gurgltal	15	3	3	1,0	*- 2*	*- 5*	*- 5*	*- 5*	*- 5*	*- 5*	*- 5*	*- 4*	*- 4*	*- 2*	*- 1*	+ 1
Pitztal	9	2	1	2,0												
Ötztal	28	10	8	1,3	*- 41*	*-122*	*-122*	*-114*	*- 88*	*- 48*	*- 15*	*- 14*	*- 12*	*- 10*	*- 7*	+ 3
Oberinntal	72	45	51	0,9	+ 1	*- 11*	*- 8*	*- 5*	*- 3*	*- 2*	*- 1*	*- 1*	0	+ 1	+ 3	+ 99
Zillertal	42	25	12	2,1	+ 2	*- 6*	*- 6*	*- 3*	*- 1*	0	0	+ 2	+ 2	+ 4	+ 9	+ 10
Brixental	23	3	3	1,0	*- 9*	*- 17*	*- 17*	*- 17*	*- 17*	*- 17*	*- 17*	*- 14*	*- 11*	*- 8*	*- 5*	*- 2*
Unterinntal	183	140	157	0,9	*- 2*	*- 45*	*- 9*	*- 6*	*- 4*	*- 3*	*- 2*	*- 1*	0	2	+ 3	+ 48
Großachengebiet	94	25	20	1,3	*- 21*	*-122*	*- 93*	*- 64*	*- 14*	*- 7*	*- 7*	*- 7*	*- 5*	*- 4*	*- 3*	*- 2*
TiefenGW inneralp. Täler [1*)]			2		*- 15*											
Oberpinzgau	45	20	11	1,8												
Unteres Salzachtal	193	95	98	1,0	*- 12*	*- 57*	*- 36*	*- 25*	*- 20*	*- 14*	*- 10*	*- 7*	*- 5*	*- 3*	+ 1	+ 56
Saalachbecken	58	46	9	5,1	*- 8*	*- 36*	*- 36*	*- 28*	*- 15*	*- 8*	*- 4*	*- 3*	*- 1*	+ 1	+ 2	+ 3
Strubtal	7	3	1	3,0	*- 27*											
Loferer Becken	31	22	3	7,3	*- 1*	*- 8*	*- 8*	*- 8*	*- 8*	*- 8*	*- 8*	*- 5*	*- 2*	+ 1	+ 4	+ 7
Weilharterforst	188	20	4	5,0	*- 6*	*- 10*	*- 10*	*- 10*	*- 10*	*- 9*	*- 8*	*- 6*	*- 5*	*- 4*	*- 3*	*- 2*
Mattigtal	167	165	34	4,9	*- 68*	*-238*	*-218*	*-141*	*- 70*	*- 55*	*- 39*	*- 31*	*- 19*	*- 12*	*- 7*	*- 2*
Antiesengebiet	34	10	1	10,0	*- 25*											
Kobern.W-KEG Teufeltal [2*)]	1	1	1	1,0	+ 97											
Kobern.W-Waldz. Ache [2*)]	148	5	2	2,5	*- 16*	*- 19*	*- 19*	*- 19*	*- 19*	*- 19*	*- 19*	*- 18*	*- 17*	*- 15*	*- 14*	*- 12*
Oberösterr. Inntal	175	25	4	6,3	*- 30*	*- 71*	*- 71*	*- 71*	*- 71*	*- 59*	*- 41*	*- 24*	*- 11*	*- 10*	*- 9*	*- 8*
W.OÖ.Tertiärs.-Mehrnb. S [3*)]	2966	30	2	15,0												
Sauwald	317	25	3	8,3	*- 11*	*- 40*	*- 40*	*- 40*	*- 40*	*- 33*	*- 22*	*- 10*	*- 2*	+ 1	+ 4	+ 8
Ö.OÖ.Tertiärs.- w. linz. S. [4*)]	21	10	1	10,0												
ThGW OÖ.-Bayr. Molasse [5*)]	1625	325	3	108,3												
Mühlgebiet	183	45	6	7,5	+ 2	*- 60*	*- 60*	*- 49*	*- 15*	*- 1*	+ 4	+ 6	+ 7	+ 7	+ 27	+ 56

Porengrund-wassergebiet	Fläche gesamt	Fläche beob-achtet	Anzahl der Messstellen	Fläche je Messstelle	Mittlere Differenz	Summenhäufigkeiten in % mit Extremwerten Min	10	20	30	40	50	60	70	80	90	Max
	km²		–	km²	cm	cm										
Aschach-Hügelland	44	3	3	1,0	- 69	-117	-117	-117	-117	-110	- 99	- 88	- 74	- 52	- 31	- 9
Trattnachgebiet	52	3	3	1,0	- 63	- 87	- 87	- 87	- 87	- 87	- 87	- 86	- 79	- 59	- 39	- 18
Südl. Eferd. Becken	82	80	37	2,2	- 27	- 83	- 58	- 48	- 33	- 27	- 24	- 20	- 16	- 12	- 6	+ 1
Nördl. Eferd. Becken	41	40	37	1,1	- 22	- 81	- 42	- 34	- 28	- 23	- 22	- 19	- 17	- 10	- 4	+ 7
Hellmonsödter Hügelland	8	3	2	1,5	+ 7	+ 3	+ 3	+ 3	+ 3	+ 3	+ 3	+ 4	+ 6	+ 7	+ 9	+ 11
Hausruck-Ott. Hügelland	10	3	2	1,5	+ 6	+ 1	+ 1	+ 1	+ 1	+ 1	+ 1	+ 3	+ 5	+ 7	+ 9	+ 11
Vöckla-Agergebiet	176	3	1	3,0	- 12											
Ausseer-Kainischer Becken	47	2	1	2,0												
KEG Bad Goisern	2	2	1	2,0												
Ischltal	58	3	3	1,0	- 2	- 7	- 7	- 7	- 7	- 6	- 5	- 3	- 1	0	+ 1	+ 2
Ebensee	9	9	4	2,3	+ 2	- 2	- 2	- 2	- 2	- 2	- 1	- 1	- 1	+ 1	+ 6	+ 11
Traun-Agergebiet	152	15	6	2,5	- 30	- 74	- 74	- 67	- 46	- 39	- 39	- 23	- 13	- 12	- 10	- 8
Almtal	96	10	6	1,7	- 39	-183	-183	-150	- 49	- 15	- 15	- 13	- 11	- 9	- 7	- 4
Katzenbachtal	17	5	1	5,0	- 21											
Aiterbachgebiet	107	5	3	1,7	- 54	-117	-117	-117	-117	-107	- 92	- 77	- 58	- 32	- 6	+ 20
Sipbachgebiet	114	5	3	1,7	- 61	- 98	- 98	- 98	- 98	- 90	- 78	- 65	- 54	- 45	- 36	- 27
Kremstal	157	30	10	3,0	- 48	-105	-105	-105	- 95	- 68	- 48	- 20	- 19	- 9	- 9	- 3
Ö.OÖ.Tertiärs.-Atzb.S. [6*)]	1100	60	4	15,0												
Fernbachgebiet	75	3	1	3,0	- 66											
Welser Heide	198	165	54	3,1	- 29	-131	- 77	- 53	- 35	- 26	- 22	- 19	- 13	- 8	- 5	+ 14
St.Marienbachgebiet	133	10	2	5,0	- 63	-100	-100	-100	-100	-100	-100	- 86	- 71	- 56	- 41	- 26
Feilbachgebiet	108	5	4	1,3	- 43	- 67	- 67	- 67	- 67	- 65	- 63	- 60	- 53	- 38	- 22	- 6
Nördl. Linzer Feld	31	30	29	1,0	- 7	- 29	- 26	- 20	- 15	- 12	- 9	- 2	0	+ 2	+ 5	+ 23
Südl. Linzer Feld	96	95	50	1,9	- 14	- 59	- 39	- 23	- 19	- 16	- 11	- 7	- 5	- 2	+ 3	+ 8
Oberes Ennstal	85	66	20	3,3	- 4	- 11	- 10	- 7	- 6	- 5	- 4	- 4	- 3	- 2	- 1	+ 2
Mitterndorfer Becken	18	3	1	3,0												
Paltental	27	10	5	2,0	- 10	- 15	- 15	- 15	- 15	- 15	- 14	- 14	- 10	- 5	- 3	0
Mittleres Ennstal	78	25	10	2,5	+ 8											
Unteres Ennstal	119	55	15	3,7	- 31	- 64	- 64	- 61	- 46	- 38	- 31	- 22	- 21	- 11	- 4	- 1
Südl. Machland	47	45	20	2,3	- 19	- 62	- 42	- 34	- 30	- 21	- 16	- 15	- 11	- 7	- 7	+ 3
Freistädter Becken	24	3	3	1,0	+ 2	- 10	- 10	- 10	- 10	- 10	- 8	- 7	- 3	+ 5	+ 13	+ 21
Nördl. Machland	112	115	67	1,7	- 19	- 43	- 35	- 29	- 27	- 23	- 21	- 18	- 15	- 11	- 5	+ 7
Urltal	42	8	4	2,0	- 30	- 73	- 73	- 73	- 66	- 50	- 34	- 25	- 15	- 9	- 6	- 3
Ybbstal	98	90	29	3,1	- 26	-144	- 96	- 38	- 18	- 16	- 13	- 12	- 10	- 2	0	+ 2
Ybbser Scheibe	5	5	6	0,8	- 13	- 19	- 19	- 18	- 16	- 15	- 15	- 14	- 13	- 11	- 10	- 9
KEG Erlauf	1	5	2	2,5	- 1	- 2	- 2	- 2	- 2	- 2	- 2	- 2	- 2	- 2	- 2	- 1
Erlauftal	39	15	9	1,7	- 9	- 23	- 23	- 17	- 13	- 10	- 9	- 8	- 6	- 5	- 5	- 4
Pöggstaller Mulde	18	10	4	2,5	- 7	- 27	- 27	- 27	- 24	- 18	- 13	- 12	- 11	- 5	+ 8	+ 21
Pöchlarner Feld	37	30	13	2,3	- 3	- 23	- 21	- 12	- 7	- 4	- 3	- 2	- 2	+ 1	+ 6	+ 9
Pielachtal	53	20	9	2,2	- 36	-175	-175	- 67	- 31	- 25	- 21	- 17	- 16	- 13	- 8	- 4
Traisental	118	60	20	3,0	- 13	- 57	- 44	- 29	- 15	- 12	- 10	- 6	- 5	- 2	0	+ 5
KEG Schöpfl West	1	5	2	2,5	- 16	- 27	- 27	- 27	- 27	- 27	- 27	- 23	- 19	- 15	- 11	- 6
Südl. Tullner Feld	237	200	52	3,8	- 29	- 72	- 57	- 42	- 35	- 31	- 26	- 21	- 18	- 15	- 10	- 5
Horner Becken	44	30	8	3,8	- 46	-195	-195	-105	- 43	- 38	- 33	- 30	- 26	- 21	- 12	+ 7
Göllersbachtal	56	10	4	2,5	- 14	- 57	- 57	- 57	- 57	- 48	- 35	- 21	- 9	+ 3	+ 15	+ 28
Nördl. Tullner Feld	395	370	71	5,2	- 29	- 90	- 42	- 38	- 35	- 31	- 29	- 26	- 24	- 20	- 16	+ 1
KEG Schöpfl Ost	1	5	1	5,0	- 2											
KEG Nördlicher Kamp	2	2	2	1,0	- 28	- 45	- 45	- 45	- 45	- 45	- 45	- 38	- 31	- 24	- 17	- 10

Porengrund-wassergebiet	Fläche		Anzahl der Messstellen	Fläche je Messstelle	Mittlere Differenz	Summenhäufigkeiten in % mit Extremwerten										
	gesamt	beob-achtet				Min	10	20	30	40	50	60	70	80	90	Max
	km²		–	km²	cm	cm										
Marchfeld	1012	1012	218	4,6	- 9	- 83	- 30	- 20	- 15	- 8	- 4	- 3	- 1	+ 1	+ 4	+ 23
Wienerwald	90	15	7	2,1	- 8	- 22	- 22	- 18	- 11	- 10	- 10	- 9	- 5	- 4	- 3	0
Südl. Wiener Becken	1160	1160	256	4,5	- 14	-169	- 52	- 25	- 14	- 8	- 6	- 5	- 4	- 2	+ 2	+ 46
Pittental	13	13	3	4,3	- 17	- 37	- 37	- 37	- 37	- 32	- 23	- 15	- 9	- 9	- 8	- 7
Fischamend bis H. Pforte	50	40	26	1,5	- 44	-102	- 87	- 81	- 74	- 57	- 37	- 29	- 25	- 16	- 11	+ 14
Lainsitzgebiet	9	6	6	1,0	- 72	-171	-171	-153	- 99	- 77	- 73	- 61	- 51	- 43	- 32	- 18
Pulkaugebiet	42	6	2	3,0												
Zayatal	45	15	8	1,9	- 11	- 31	- 31	- 31	- 30	- 24	- 7	- 5	- 3	- 1	+ 2	+ 8
Marchtal	85	50	12	4,2	- 21	- 49	- 48	- 41	- 34	- 30	- 25	- 15	- 11	- 8	- 5	+ 7
Brucker Pforte	82	10	5	2,0	- 10	- 37	- 37	- 32	- 15	- 9	- 8	- 8	- 7	- 4	- 1	+ 1
Heideboden	181	80	33	2,4	- 22	- 48	- 34	- 31	- 27	- 26	- 23	- 21	- 16	- 14	- 10	- 3
Parndorfer Platte	224	200	22	9,1	- 27	-204	-100	- 50	- 36	- 24	- 17	- 13	+ 2	+ 5	+ 19	+ 37
Parndorfer Platte rezent	6	6	4	1,5	- 44	- 83	- 83	- 83	- 74	- 54	- 35	- 33	- 32	- 30	- 29	- 28
Stoobbachtal	13	9	3	3,0	- 2	- 3	- 3	- 3	- 3	- 3	- 3	- 3	- 3	- 2	- 1	+ 1
Rabnitztal	43	20	11	1,8	- 29	- 55	- 55	- 51	- 45	- 36	- 31	- 30	- 18	- 13	- 8	- 1
Nikitschbachtal	8	5	4	1,3	- 12	- 23	- 23	- 23	- 21	- 16	- 11	- 10	- 10	- 8	- 6	- 4
Wulkatal	184	60	28	2,1	- 16	- 82	- 57	- 35	- 19	- 14	- 11	- 7	- 4	- 2	0	+ 14
Ikvatal	27	10	7	1,4	+ 18	+ 1	+ 1	+ 3	+ 6	+ 7	+ 11	+ 16	+ 19	+ 20	+ 30	+ 51
Seewinkel	418	420	85	4,9	- 16	- 42	- 26	- 25	- 22	- 20	- 17	- 13	- 12	- 10	- 4	+ 5
Stögersbachtal	5	2	1	2,0	- 16											
Safental	55	15	17	0,9	- 12	-104	-104	- 54	- 16	- 9	- 9	- 2	+ 4	+ 8	+ 13	+ 27
Ilztal	23	10	4	2,5	- 9	- 17	- 17	- 17	- 17	- 17	- 17	- 12	- 8	- 4	- 1	+ 2
Feistritztal	56	30	11	2,7	- 13	- 64	- 64	- 32	- 18	- 13	- 9	- 5	- 2	- 1	+ 1	+ 4
Rittscheintal	17	8	4	2,0	+ 7	- 20	- 20	- 20	- 18	- 14	- 10	+ 2	+ 14	+ 23	+ 29	+ 36
Lafnitztal	100	60	23	2,6	- 27	- 84	- 69	- 58	- 46	- 32	- 25	- 17	- 10	- 4	+ 2	+ 14
Zickenbachtal-Pinka	18	18	4	4,5	- 25	- 32	- 32	- 32	- 31	- 28	- 25	- 25	- 24	- 23	- 21	- 19
Tauchenbachtal	25	10	3	3,3	- 32	- 38	- 38	- 38	- 38	- 37	- 35	- 32	- 31	- 30	- 30	- 29
Oberes Pinkatal	48	12	5	2,4	- 41	- 76	- 76	- 76	- 62	- 48	- 44	- 40	- 39	- 37	- 21	- 4
Unteres Pinkatal	49	49	13	3,8	- 18	- 40	- 39	- 31	- 27	- 19	- 18	- 17	- 16	- 9	- 4	+ 3
Stremtal	54	30	13	2,3	- 21	-107	- 89	- 35	- 22	- 21	- 15	- 10	- 7	- 4	- 1	+ 4
Günstal	9	10	4	2,5	- 14	- 17	- 17	- 17	- 17	- 16	- 15	- 15	- 14	- 14	- 12	- 10
Raabtal	116	50	34	1,5	- 18	- 70	- 44	- 36	- 31	- 20	- 12	- 9	- 6	- 3	- 2	+ 3
Steirisch Pann. Becken	1286	450	13	34,6	- 35	-462	-462	-431	-402	-344	-162	-142	- 72	+225	+624	+702
Oberes Murtal	59	20	14	1,4	- 4	- 12	- 12	- 11	- 9	- 7	- 6	- 6	- 5	- 2	+ 2	+ 9
Pölstal	22	8	2	4,0	- 12											
Aichfeld-Murboden	94	90	73	1,2	- 27	-106	- 66	- 46	- 40	- 30	- 23	- 17	- 9	- 4	- 3	+ 2
Feistritzer Schwemmfächer	9	5	2	2,5	- 20	- 34	- 34	- 34	- 34	- 34	- 34	- 29	- 23	- 18	- 13	- 7
Liesingtal	22	10	10	1,0	- 12	- 63	- 63	- 23	- 12	- 11	- 10	- 8	- 4	- 2	0	+ 1
Vordernbergerbachtal	14	6	3	2,0	- 12	- 19	- 19	- 19	- 19	- 18	- 16	- 14	- 12	- 9	- 6	- 3
Mittleres Murtal	56	70	35	2,0	- 5	- 20	- 19	- 8	- 7	- 5	- 5	- 3	- 3	- 2	- 1	0
Mürztal	54	30	21	1,4	- 2	- 19	- 19	- 13	- 7	- 4	- 2	0	0	+ 5	+ 8	+ 19
Murdurchbruchstal	44	35	43	0,8	- 20	-132	- 32	- 25	- 20	- 17	- 16	- 14	- 11	- 8	- 3	+ 22
Kainachtal	58	30	10	3,0	- 21	- 47	- 47	- 38	- 35	- 33	- 18	- 16	- 13	- 11	- 6	0
Grazer Feld	166	165	142	1,2	- 29	-104	- 63	- 53	- 41	- 33	- 27	- 19	- 12	- 9	- 6	+ 30
Stainzbachtal	23	12	6	2,0	- 6	- 25	- 25	- 22	- 14	- 8	- 3	- 3	- 3	- 3	0	+ 4
Lassnitztal	41	20	7	2,9	- 14	- 45	- 45	- 36	- 22	- 19	- 12	- 6	- 5	- 5	- 3	+ 2
Saggautal	23	22	4	5,5	- 2	- 10	- 10	- 10	- 9	- 6	- 4	- 2	+ 1	+ 2	+ 3	+ 4
Sulmtal	50	30	10	3,0	- 2	- 7	- 7	- 7	- 7	- 6	- 2	- 2	- 1	0	+ 2	+ 5
Leibnitzer Feld	103	105	86	1,2	- 20	- 70	- 37	- 32	- 28	- 22	- 18	- 13	- 12	- 9	- 6	+ 1

Porengrund-wassergebiet	Fläche gesamt	Fläche beobachtet	Anzahl der Messstellen	Fläche je Messstelle	Mittlere Differenz	Summenhäufigkeiten in % mit Extremwerten Min	10	20	30	40	50	60	70	80	90	Max
	km²		–	km²	cm	cm										
Stiefingbachtal	14	4	3	1,3	+ 2	- 15	- 15	- 15	- 15	- 15	- 15	- 8	- 1	+ 6	+ 13	+ 20
Schwarzautal	29	6	4	1,5	- 1	- 5	- 5	- 5	- 5	- 5	- 3	- 2	- 1	0	0	+ 1
Saßtal	20	6	4	1,5	- 11	- 16	- 16	- 16	- 16	- 15	- 14	- 12	- 11	- 9	- 7	- 5
Ottersbach-Auersbachtal	14	2	3	0,7	+ 1											
Gnastal	19	2	2	1,0	- 9	- 19	- 19	- 19	- 19	- 19	- 19	- 15	- 11	- 7	- 3	+ 1
Poppendorfertal	9	5	4	1,3	- 5	- 7	- 7	- 7	- 7	- 7	- 7	- 7	- 6	- 5	- 4	- 3
Sulzbachtal	16	2	3	0,7	- 3											
Drauchenbachtal	5	3	1	3,0												
Kutschenitzatal	2	2	2	1,0	- 9											
Lendvatal	3	4	2	2,0	- 10	- 21	- 21	- 21	- 21	- 21	- 21	- 17	- 13	- 8	- 4	+ 1
Unteres Murtal	192	185	89	2,1	- 33	- 87	- 67	- 50	- 42	- 36	- 32	- 28	- 20	- 18	- 9	+ 38
Matreier Becken	7	4	4	1,0	- 4	- 10	- 10	- 10	- 9	- 7	- 5	- 4	- 3	- 1	0	+ 1
Pustertal	17	11	9	1,2	+ 4											
Lienzer Becken	18	15	13	1,2	- 77	- 98	- 98	- 98	- 90	- 89	- 80	- 78	- 73	- 64	- 57	- 50
Oberes Drautal	76	50	33	1,5	- 4	- 42	- 37	- 5	- 3	- 2	0	0	+ 1	+ 3	+ 7	+ 12
Liesertal	7	2	1	2,0	- 5											
Lurnfeld	34	17	7	2,4	0	- 4	- 4	- 4	- 4	- 3	- 2	- 1	+ 1	+ 2	+ 3	+ 4
Radenthein	6	5	2	2,5	- 8	- 10	- 10	- 10	- 10	- 10	- 10	- 9	- 8	- 7	- 6	- 5
Landskroner Feld	10	8	2	4,0	-144	-165	-165	-165	-165	-165	-165	-157	-149	-140	-132	-123
Oberes Gailtal	85	5	3	1,7	+ 16	- 2	- 2	- 2	- 2	- 1	+ 1	+ 3	+ 8	+ 21	+ 33	+ 46
Unteres Gailtal	90	20	22	0,9	- 5	- 23	- 18	- 13	- 10	- 9	- 8	- 7	- 5	- 3	+ 2	+ 50
Oberes Gurktal	12	3	2	1,5	+ 1											
Tiebeltal	22	2	2	1,0	- 58	- 81	- 81	- 81	- 81	- 81	- 81	- 72	- 63	- 54	- 45	- 35
Unteres Drautal	81	40	33	1,2	- 12	- 48	- 31	- 25	- 17	- 14	- 11	- 9	- 6	- 3	+ 2	+ 7
Rosental	72	40	13	3,1	- 15	- 61	- 55	- 30	- 19	- 15	- 10	- 9	- 8	- 5	+ 1	+ 5
Glantal	29	10	4	2,5	- 15	- 25	- 25	- 25	- 25	- 23	- 21	- 17	- 13	- 10	- 6	- 2
Zollfeld	26	25	7	3,6	- 38	- 43	- 43	- 43	- 43	- 42	- 41	- 40	- 40	- 34	- 30	- 29
Metnitztal	16	3	4	0,8	-118	-174	-174	-174	-170	-160	-151	-148	-145	-116	- 61	- 6
Mittleres Gurktal	21	3	2	1,5	- 45	- 85	- 85	- 85	- 85	- 85	- 85	- 69	- 53	- 37	- 21	- 5
Krappfeld - 1. GW-Stockw.	37	25	4	6,3	- 49	- 86	- 86	- 86	- 80	- 67	- 54	- 48	- 42	- 35	- 28	- 20
Krappfeld - 2. GW-Stockw.	37	25	6	4,2	- 42	-113	-113	- 99	- 55	- 40	- 40	- 33	- 28	- 27	- 18	- 4
Hörfeld	3	3	1	3,0												
Unteres Gurktal	33	8	4	2,0	- 42	-104	-104	-104	- 90	- 62	- 33	- 30	- 26	- 21	- 15	- 8
Klagenfurter Becken	104	60	19	3,2	- 35	- 75	- 71	- 66	- 40	- 38	- 36	- 29	- 21	- 18	- 12	- 4
Altes Gurktal	44	6	3	2,0	-155	-208	-208	-208	-208	-203	-194	-185	-169	-139	-109	- 78
Jauntal	163	50	14	3,6	-167	-398	-386	-340	-302	-206	-196	- 98	- 74	- 38	0	+ 3
Lavanttal	84	16	10	1,6	- 29	- 86	- 86	- 76	- 55	- 29	- 18	- 13	- 10	- 8	- 7	- 7

1*) Tiefengrundwässer der inneralpinen Täler: keine Gebietsabgrenzung
2*) Kobernaußer Wald: KEG Teufeltal, Waldzeller Ache
3*) Westliche OÖ Tertiärsande:Mehrnbacher Sande
4*) Östliche OÖ Tertiärsande: westlichste Linzer Sande
5*) Thermalgrundwasser Oberösterreichisch-Bayrische Molasse (Vormals Thermalgrundwasser Malmkarst)
6*) Östliche Oberösterreichische Tertiärsande: Atzbacher Sande

Graphische Darstellungen von Daten ausgewählter Messstellen

Diese Graphiken umfassen die Ganglinien der „Täglichen Niederschläge, der Lufttemperaturen und Schneehöhen“ sowie „Ganglinien und Summenlinien der monatlichen und der mittleren monatlichen Niederschläge“ von ausgewählten Niederschlagsmessstellen, die mindestens seit 30 Jahren beobachtet werden und repräsentativ für die einzelnen Regionen sind.

Weiters werden Ganglinien der „Tagesmittelwerte der Wasserstände“, der „Tageswerte der Wassertemperaturen“, Diagramme mit den „Mittleren und extremen Monatsmittel der Abflüsse bzw. Abflussspenden“ sowie mit „Jährlicher und mittlerer jährlicher Überschreitungsdauer der Abflüsse mit Hüllkurven“ von Pegelstellen mit im jeweiligen Jahrbuchgebiet charakteristischen Verlauf dargestellt.

Tägliche Niederschläge, Schneehöhen und Lufttemperaturen

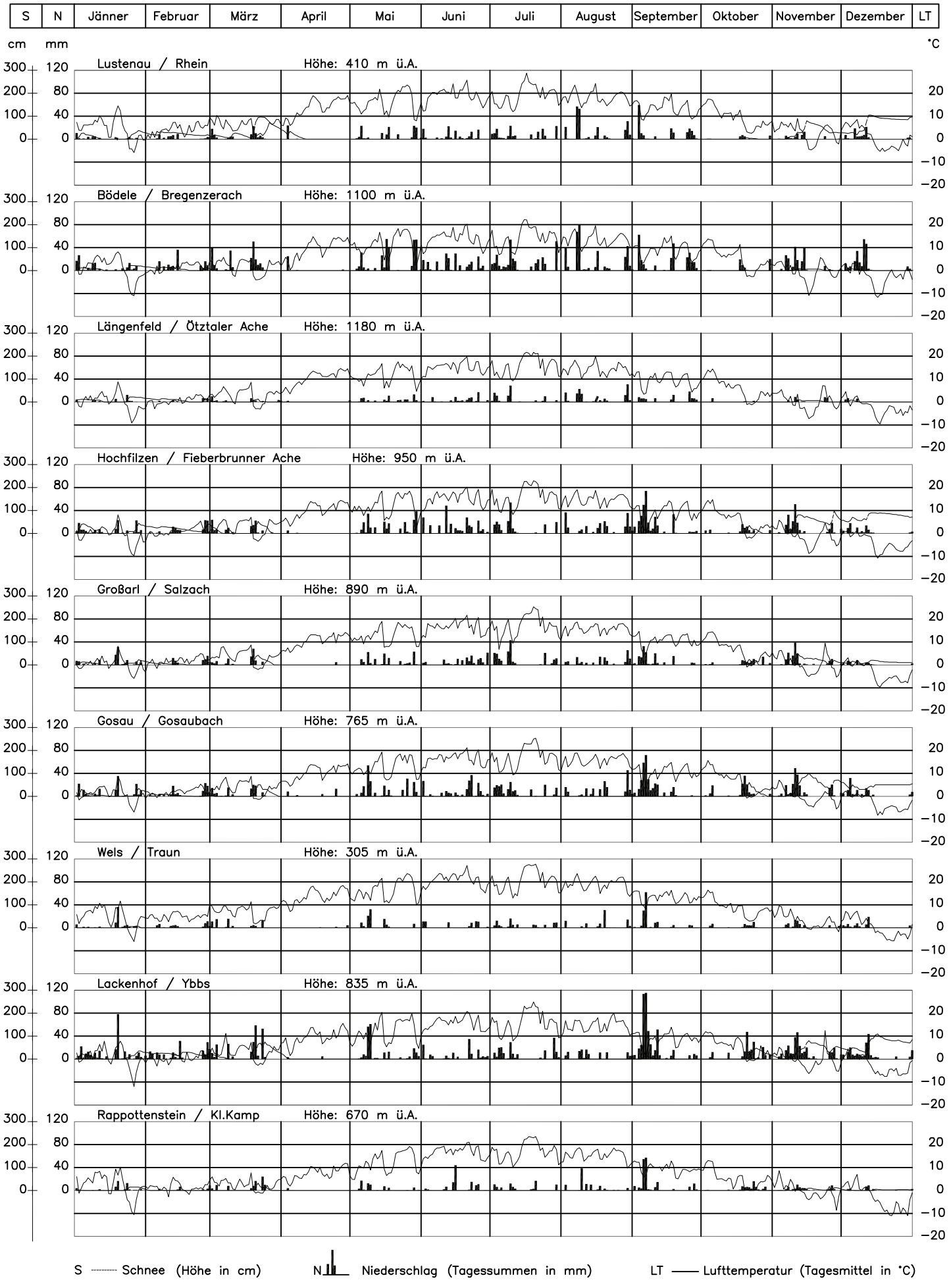

Tägliche Niederschläge, Schneehöhen und Lufttemperaturen

S	N	Jänner	Februar	März	April	Mai	Juni	Juli	August	September	Oktober	November	Dezember	LT

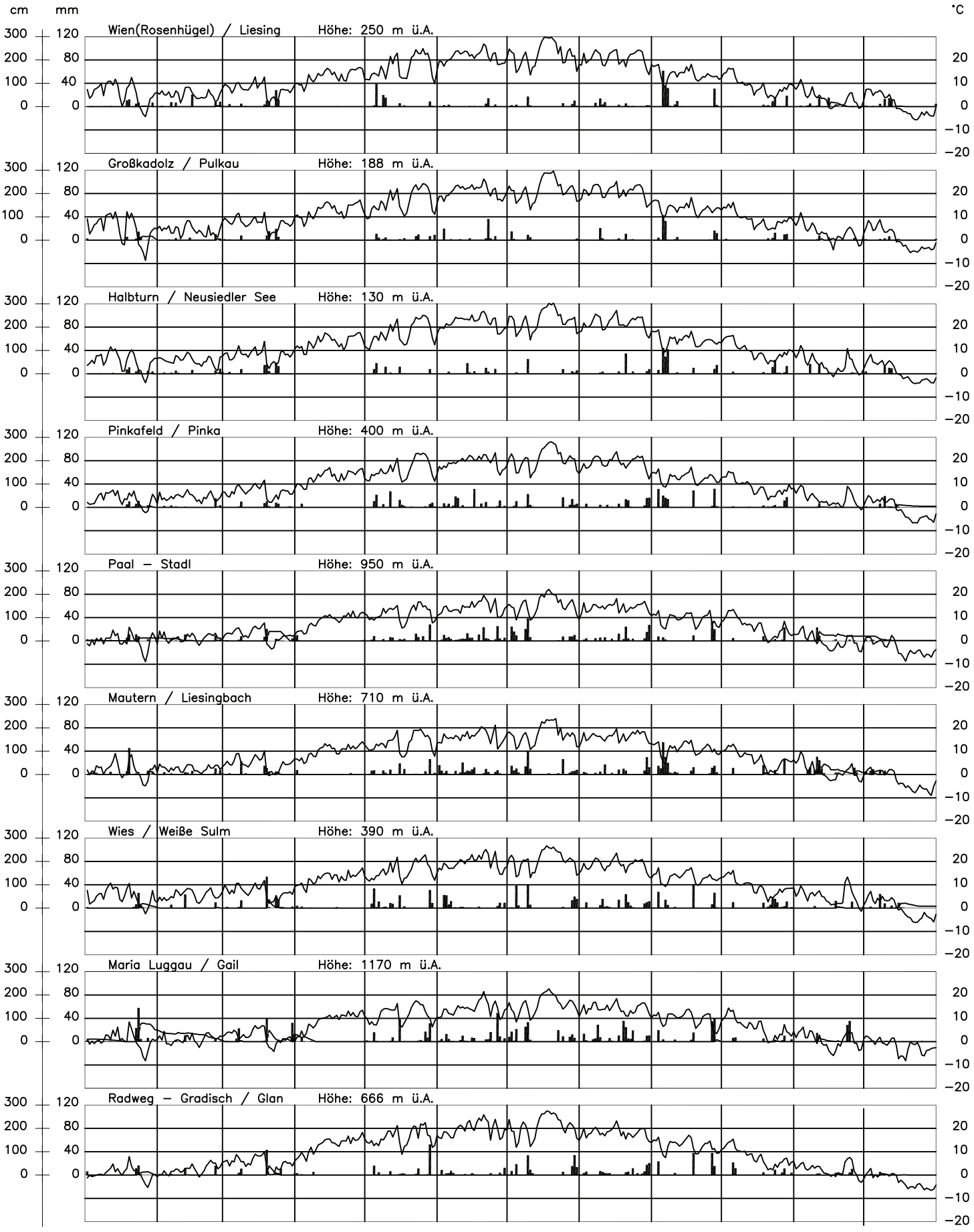

S ---------- Schnee (Höhe in cm) N Niederschlag (Tagessummen in mm) LT —— Lufttemperatur (Tagesmittel in °C)

Ganglinien und Summenlinien der monatlichen und der mittleren monatlichen Niederschläge

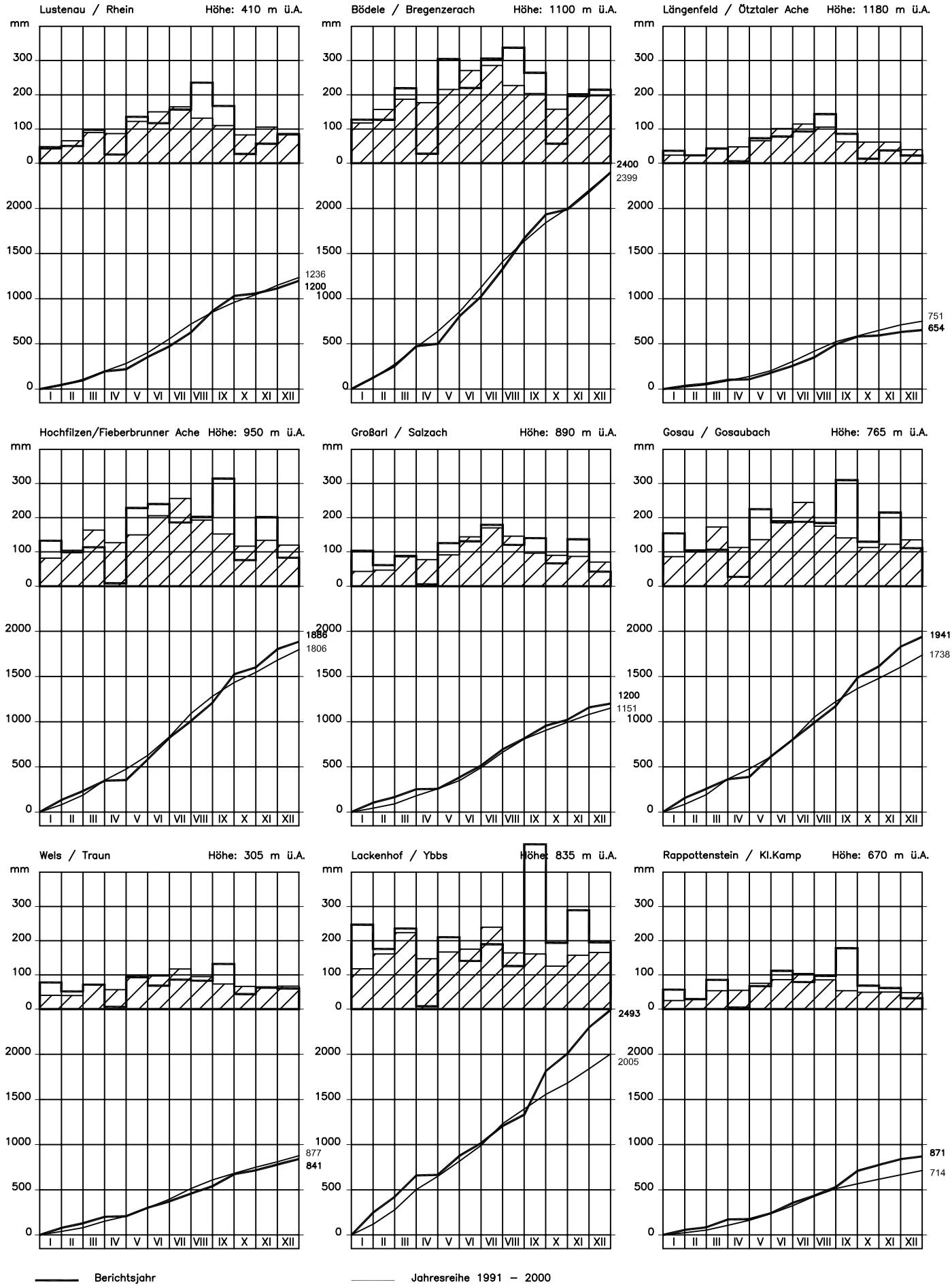

Ganglinien und Summenlinien der monatlichen und der mittleren monatlichen Niederschläge

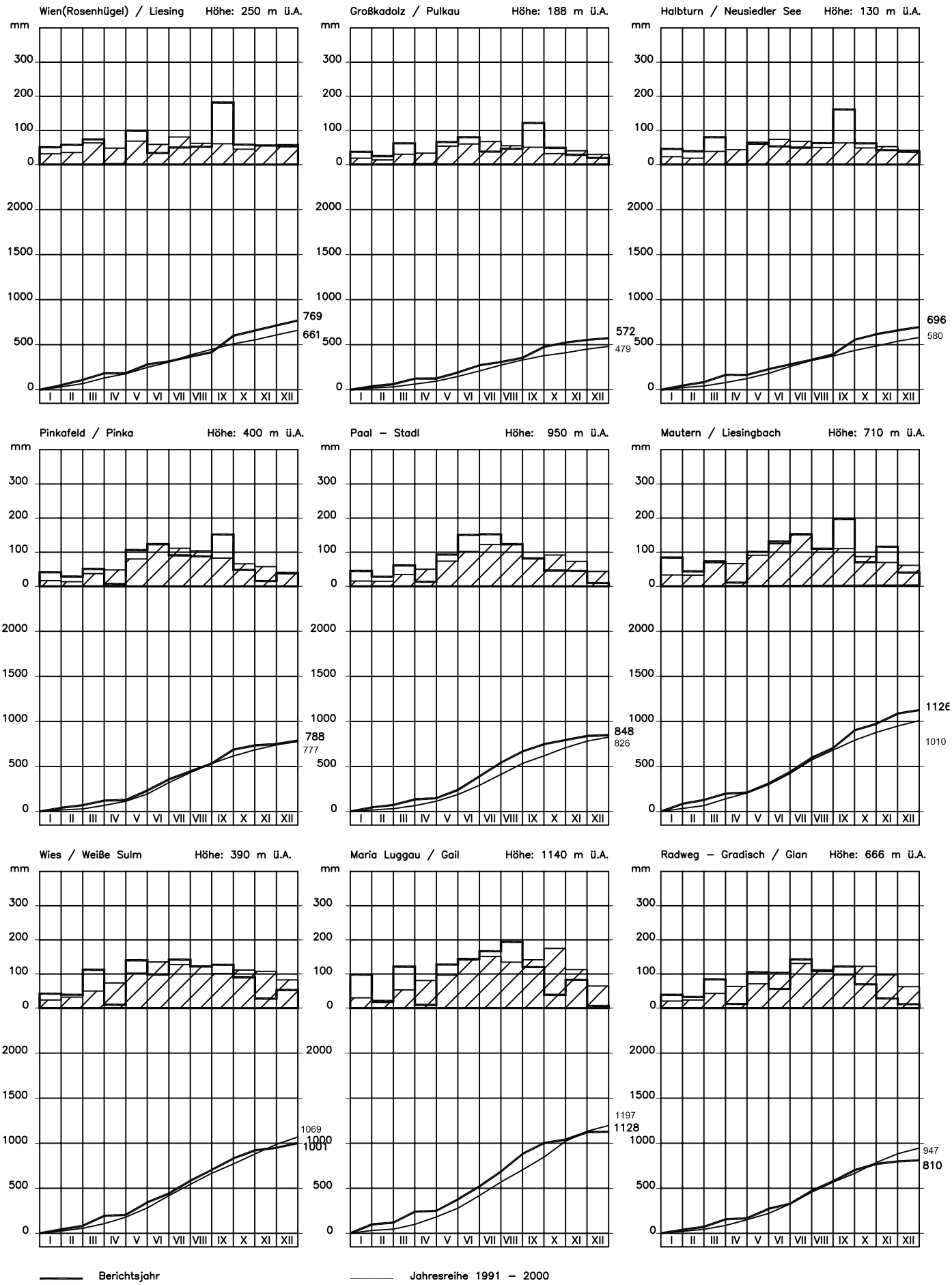

Tagesmittelwerte der Wasserstände

W	Jänner	Februar	März	April	Mai	Juni	Juli	August	September	Oktober	November	Dezember

cm

Rheingebiet

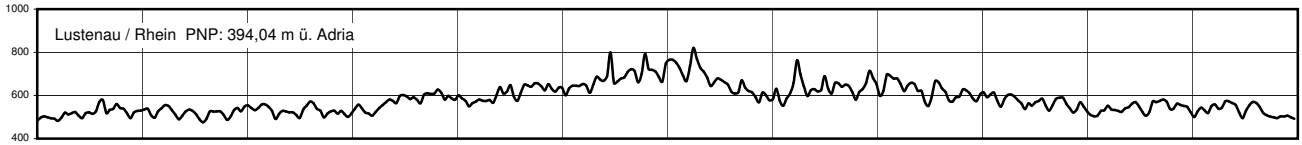

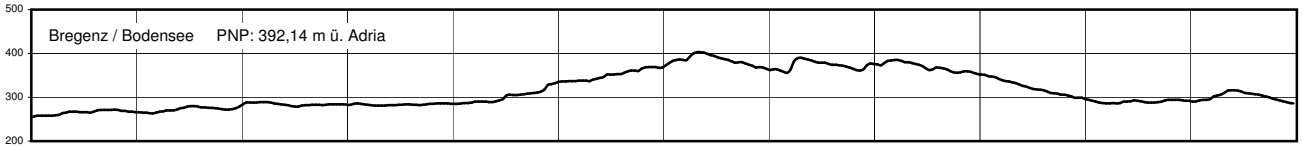

Donaugebiet oberhalb des Inn

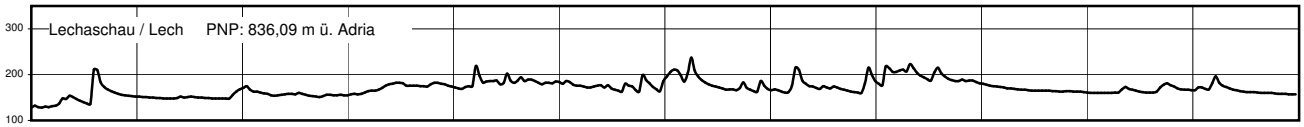

Inngebiet oberhalb der Salzach

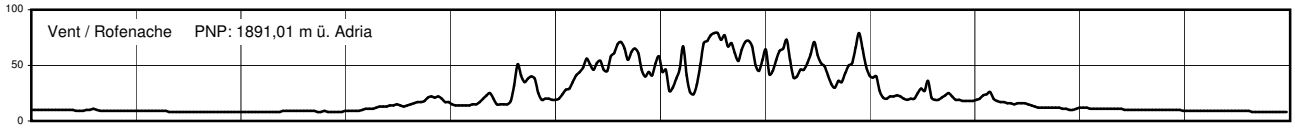

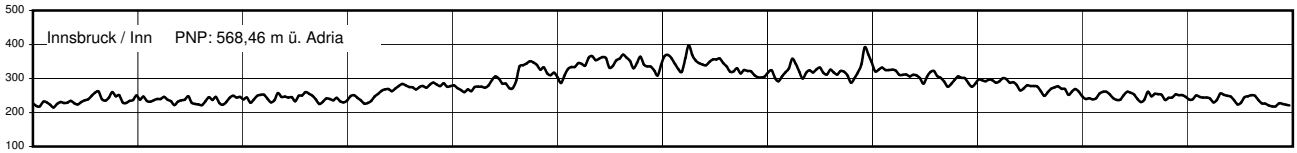

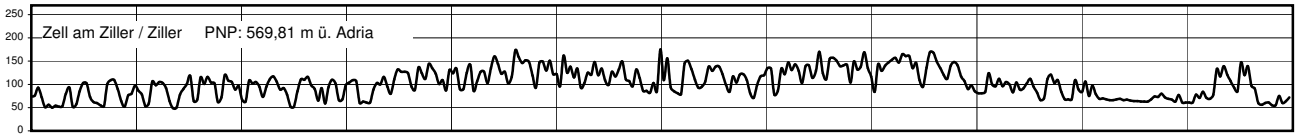

Salzachgebiet

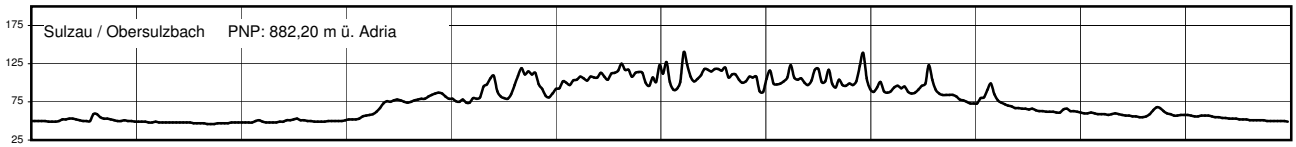

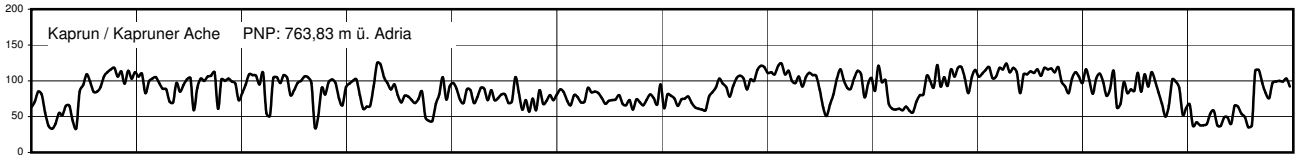

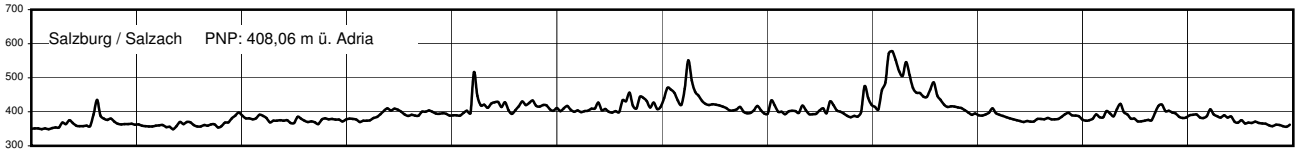

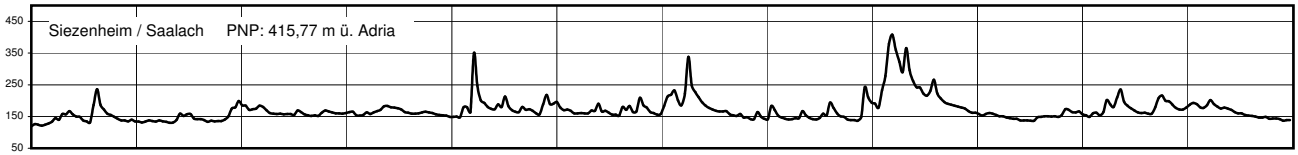

cm	Jänner	Februar	März	April	Mai	Juni	Juli	August	September	Oktober	November	Dezember

Tagesmittelwerte der Wasserstände

W	Jänner	Februar	März	April	Mai	Juni	Juli	August	September	Oktober	November	Dezember

cm

Inngebiet unterhalb der Salzach

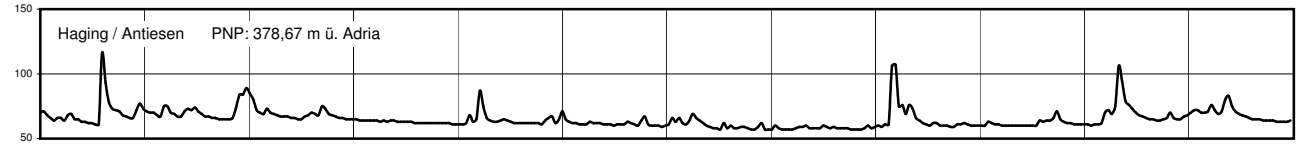

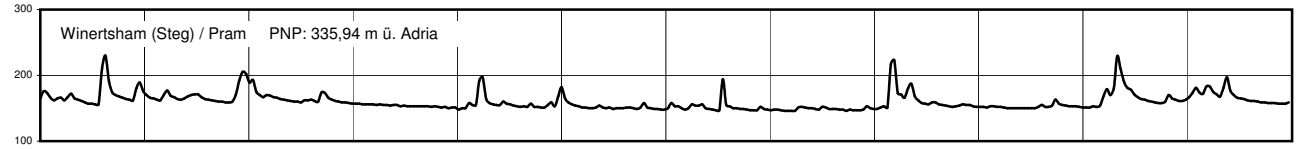

Donaugebiet zwischen Inn und Traun

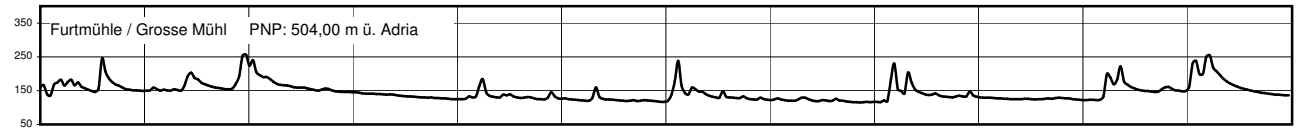

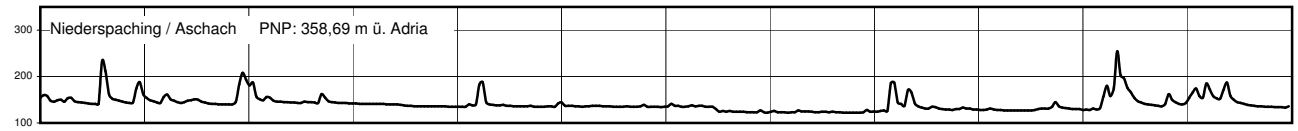

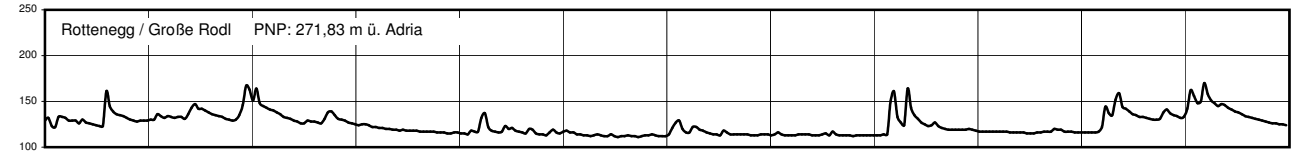

Traungebiet



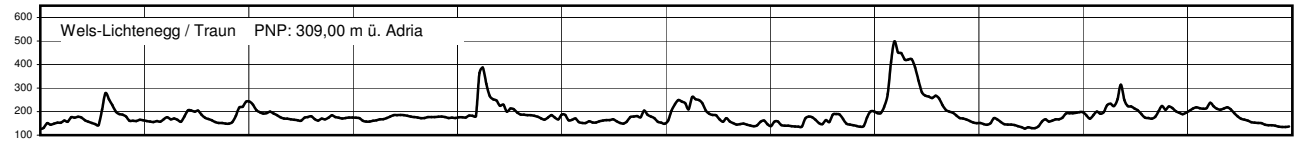

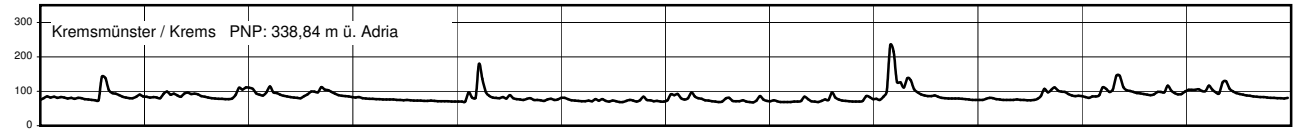

Ennsgebiet

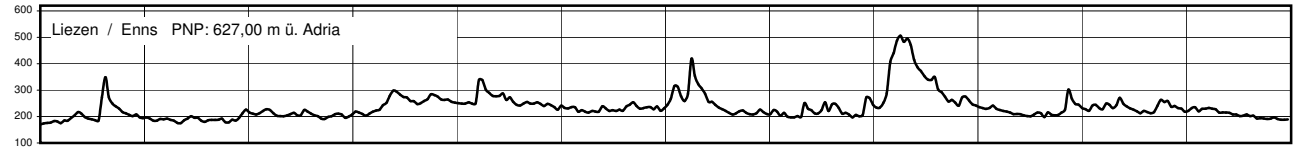

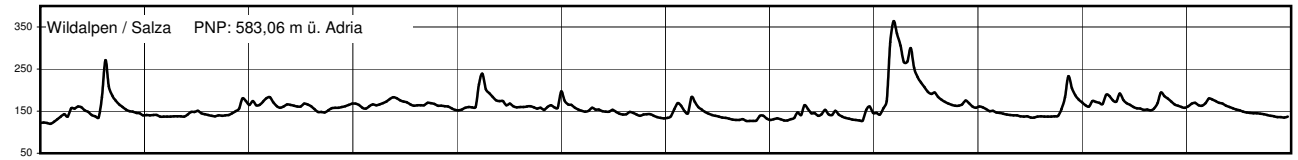

cm	Jänner	Februar	März	April	Mai	Juni	Juli	August	September	Oktober	November	Dezember

Tagesmittelwerte der Wasserstände

W	Jänner	Februar	März	April	Mai	Juni	Juli	August	September	Oktober	November	Dezember

cm

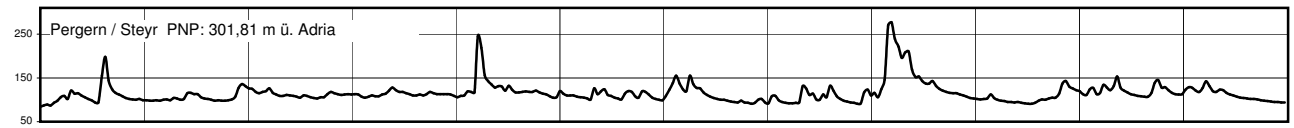

Donaugebiet zwischen Enns und March

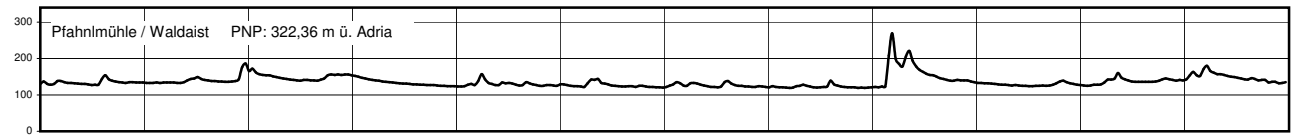

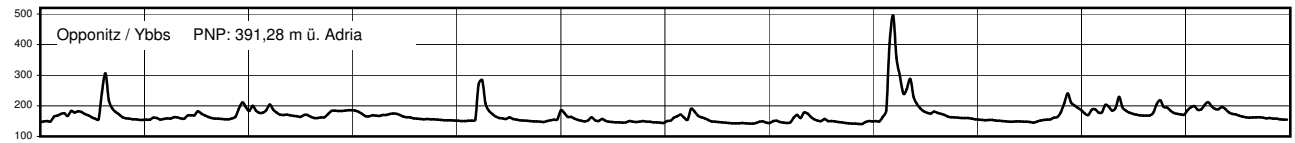

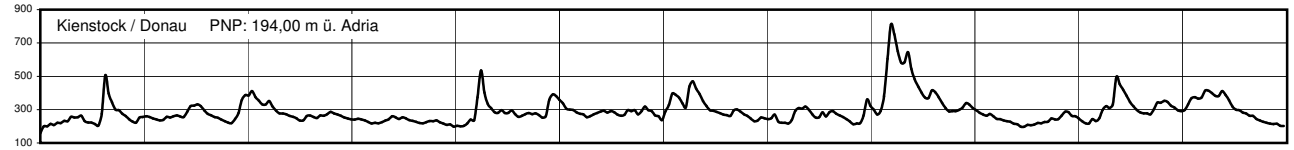

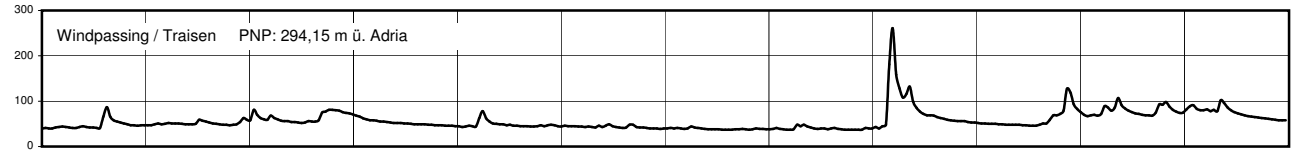

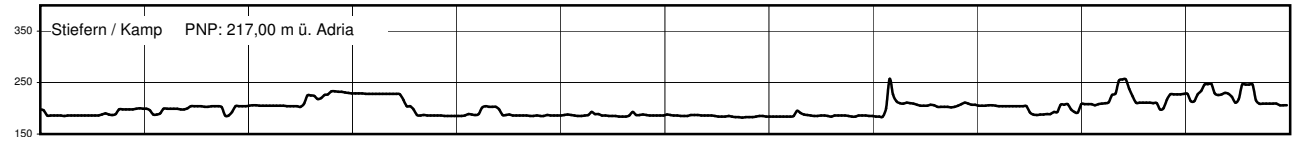

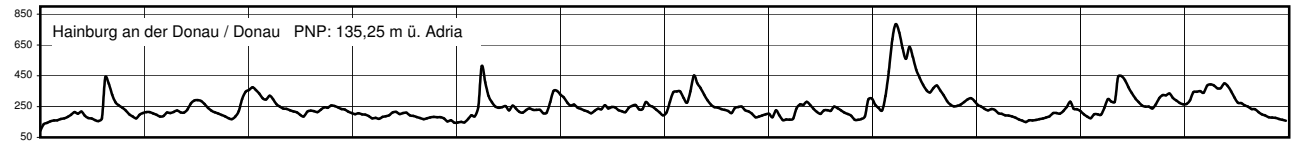

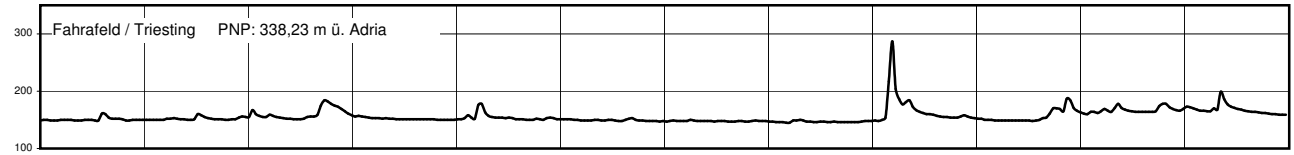

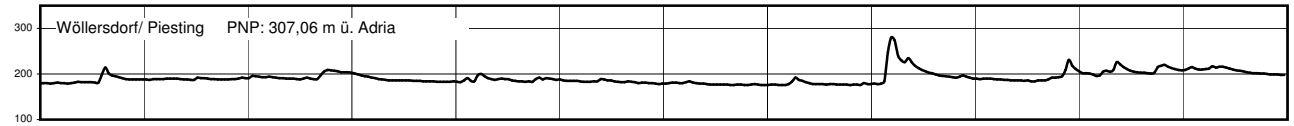

Marchgebiet

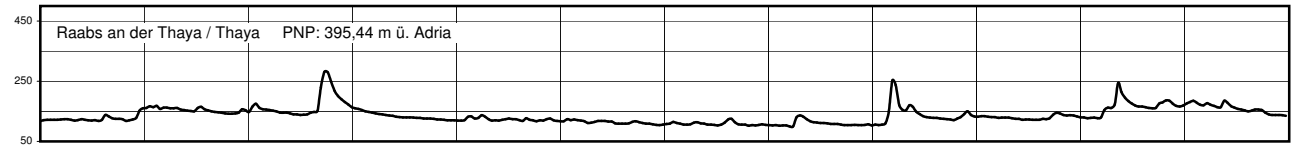

cm	Jänner	Februar	März	April	Mai	Juni	Juli	August	September	Oktober	November	Dezember

Tagesmittelwerte der Wasserstände

W	Jänner	Februar	März	April	Mai	Juni	Juli	August	September	Oktober	November	Dezember

cm

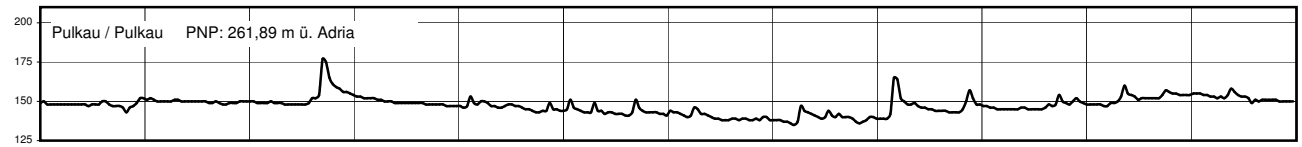

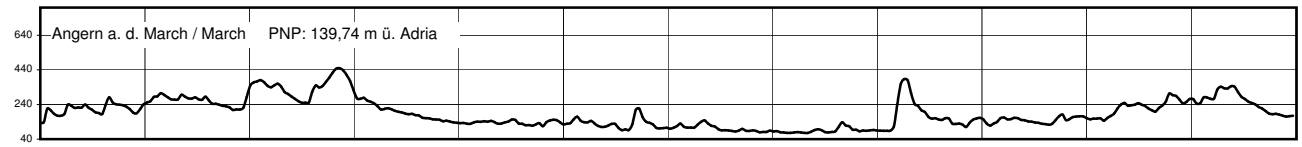

Leithagebiet

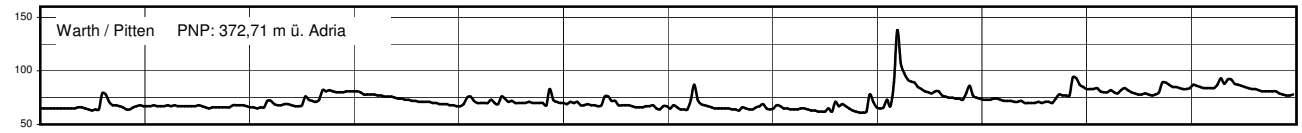

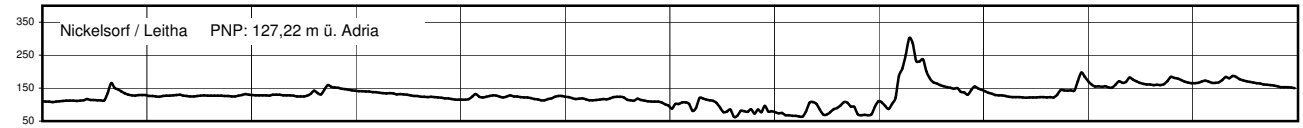

Rabnitzgebiet

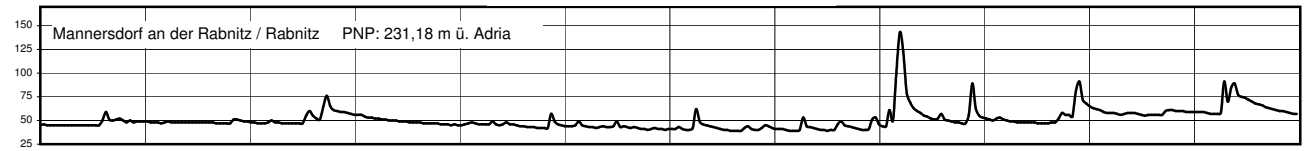

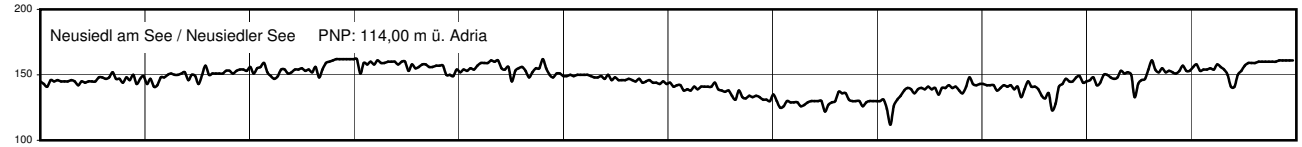

Raabgebiet

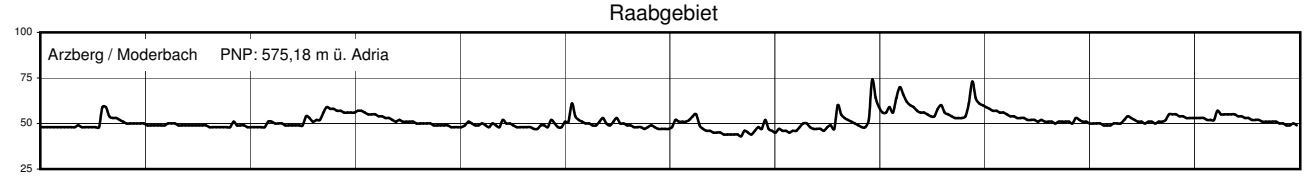

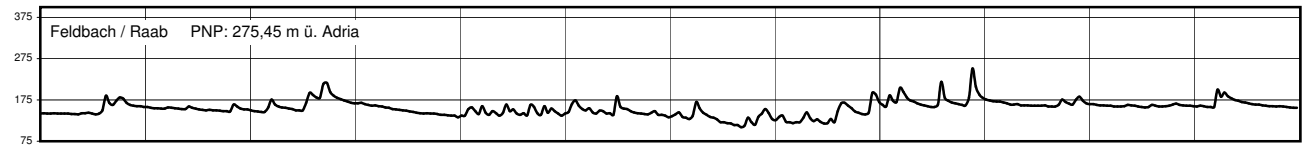

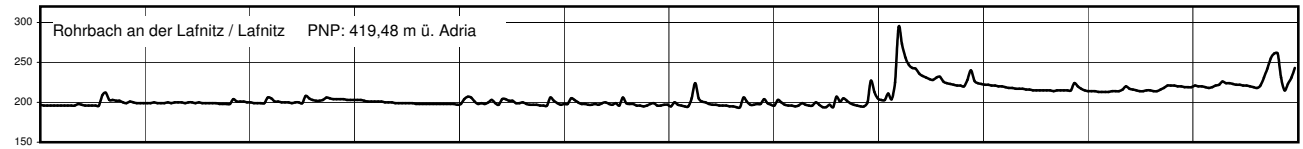

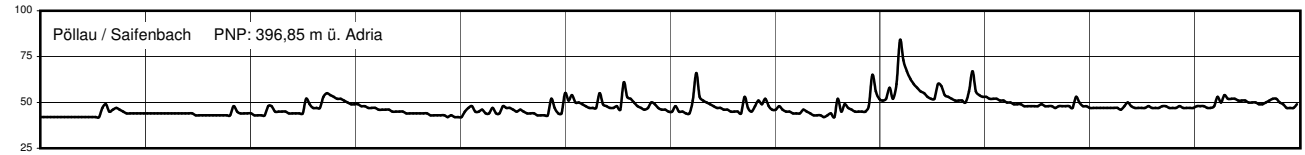

cm	Jänner	Februar	März	April	Mai	Juni	Juli	August	September	Oktober	November	Dezember

Tagesmittelwerte der Wasserstände

W	Jänner	Februar	März	April	Mai	Juni	Juli	August	September	Oktober	November	Dezember

cm

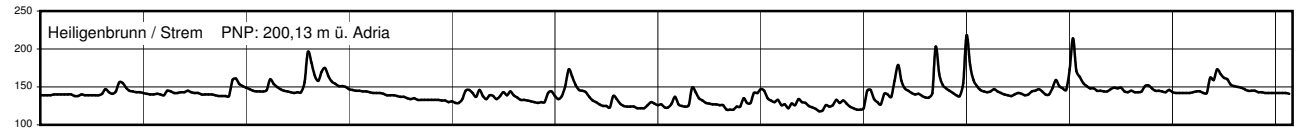

Murgebiet

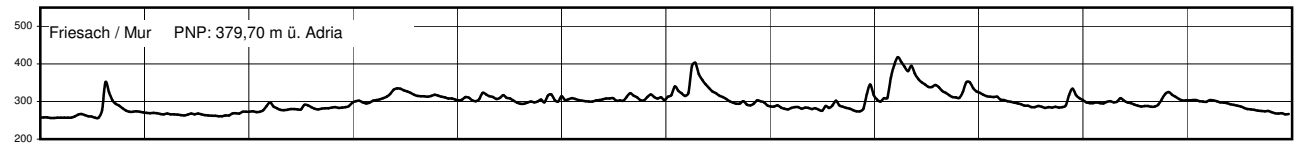

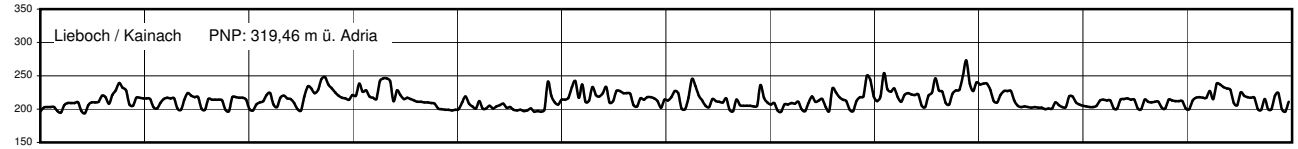

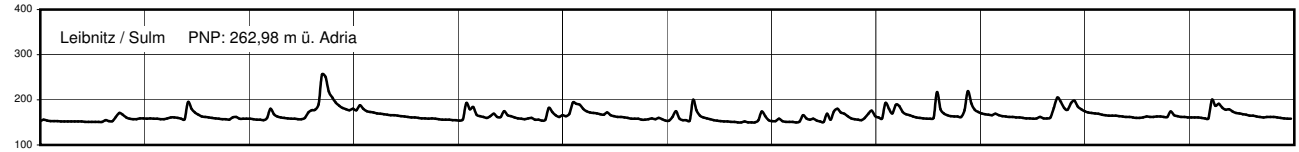

Draugebiet

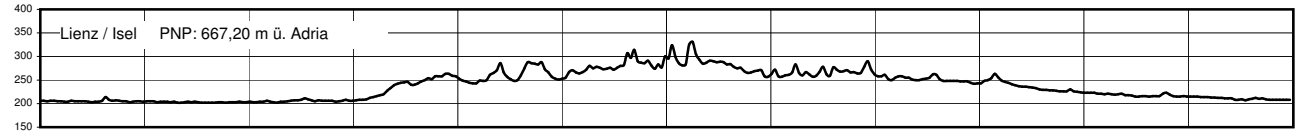

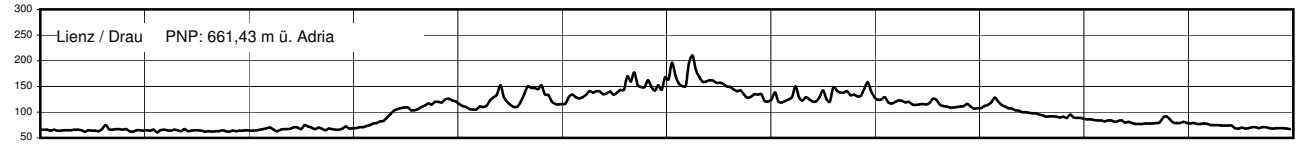

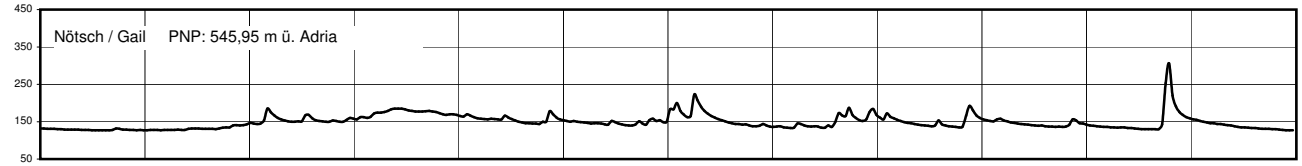

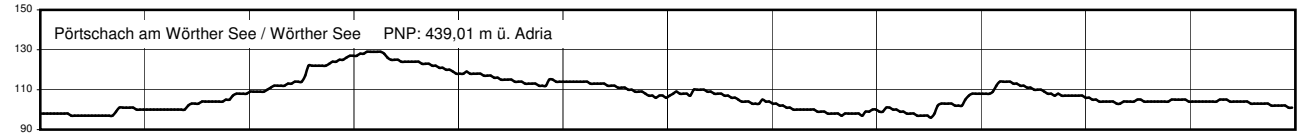

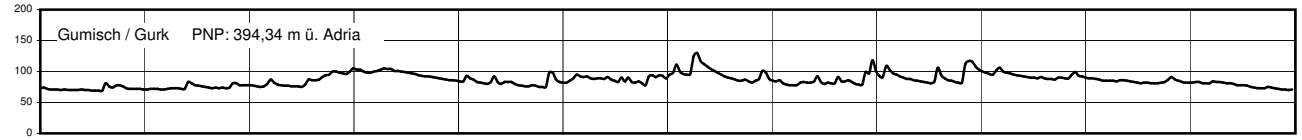

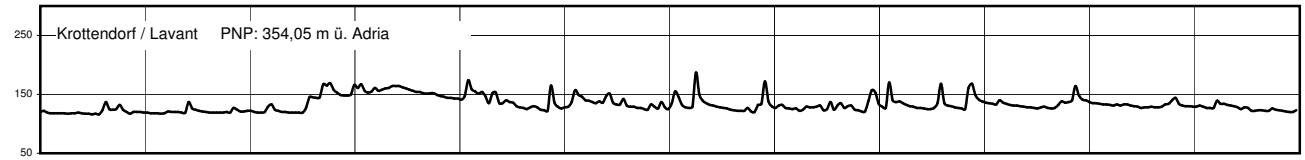

cm	Jänner	Februar	März	April	Mai	Juni	Juli	August	September	Oktober	November	Dezember

Tageswerte der Wassertemperaturen

WT	Jänner	Februar	März	April	Mai	Juni	Juli	August	September	Oktober	November	Dezember

℃

Rheingebiet

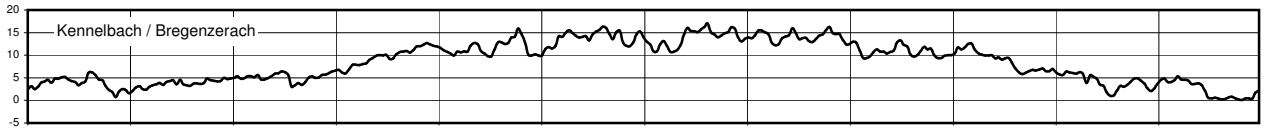

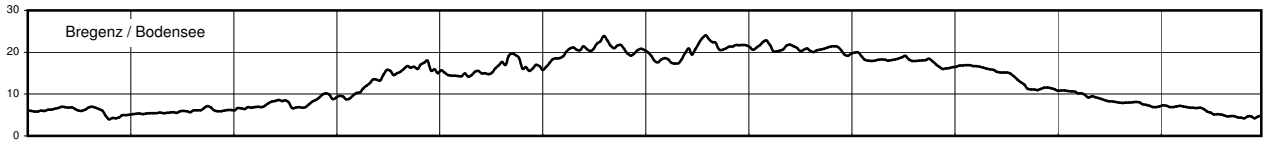

Inngebiet oberhalb der Salzach

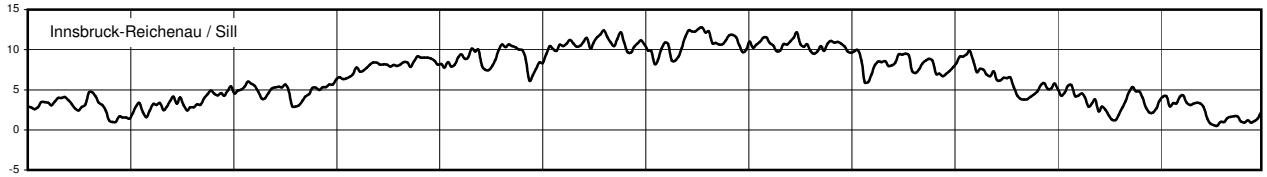

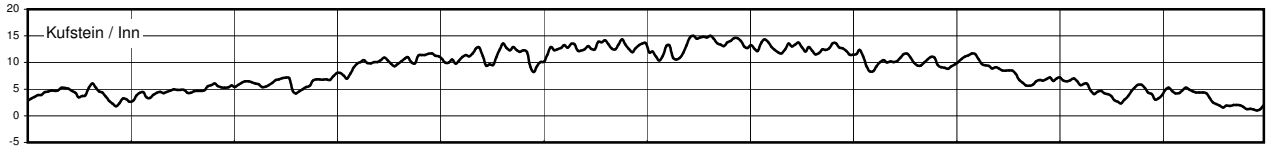

Salzachgebiet

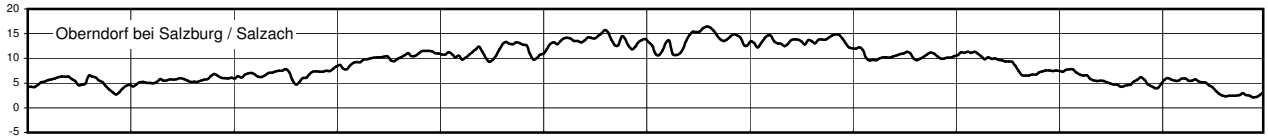

Traungebiet

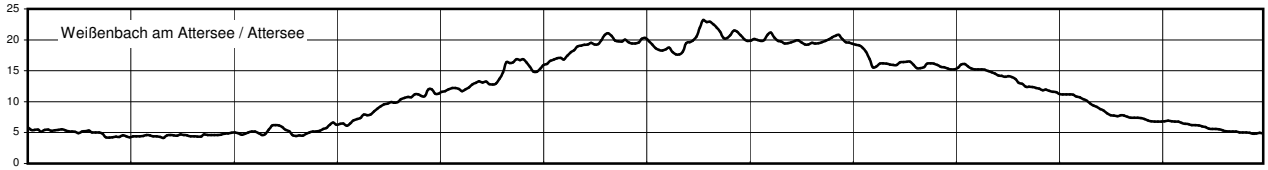

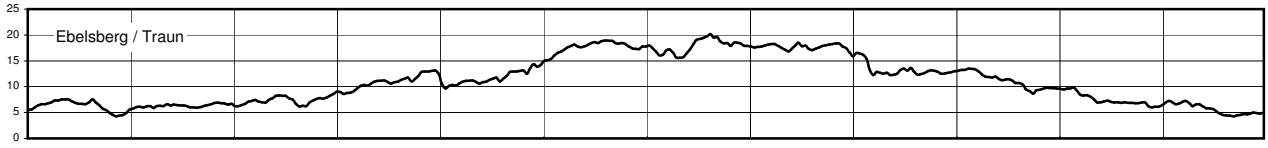

Donaugebiet zwischen Enns und March

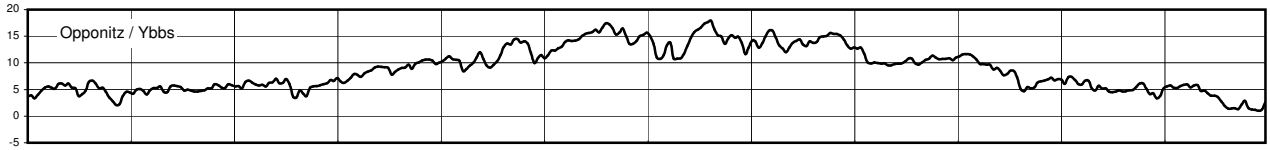

WT	Jänner	Februar	März	April	Mai	Juni	Juli	August	September	Oktober	November	Dezember

Tageswerte der Wassertemperaturen

WT	Jänner	Februar	März	April	Mai	Juni	Juli	August	September	Oktober	November	Dezember

℃

Donaugebiet zwischen Enns und March

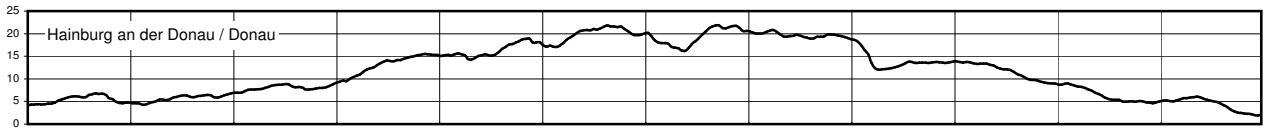

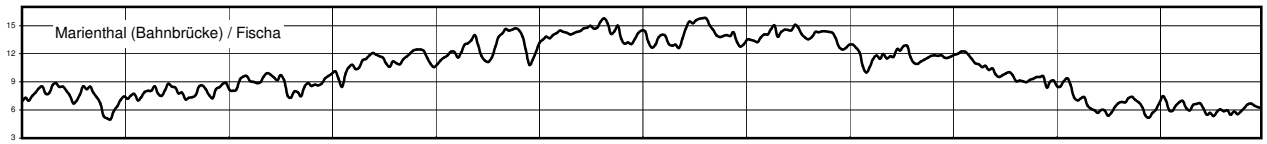

Leithagebiet

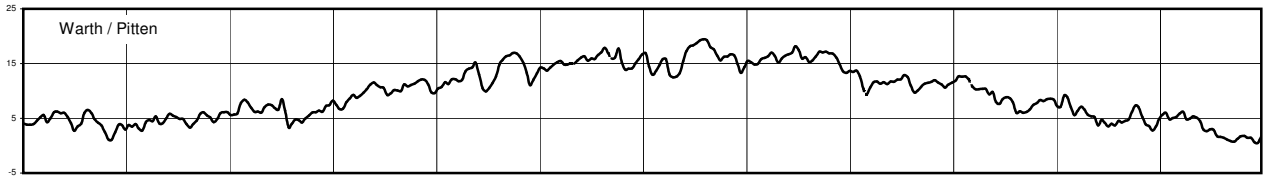

Rabnitzgebiet

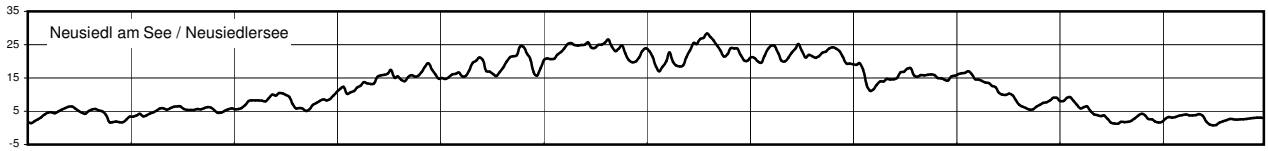

Murgebiet

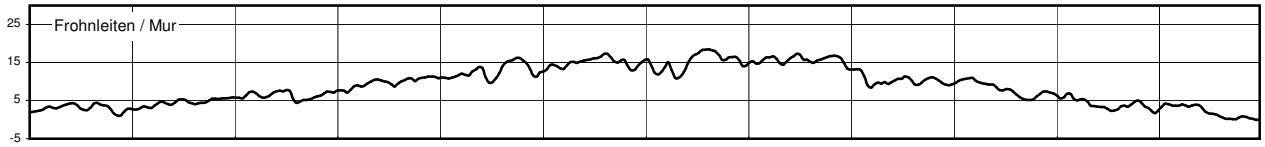

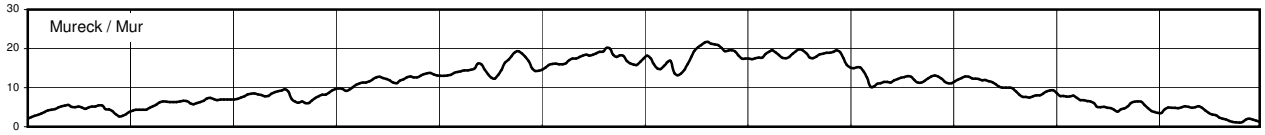

Draugebiet

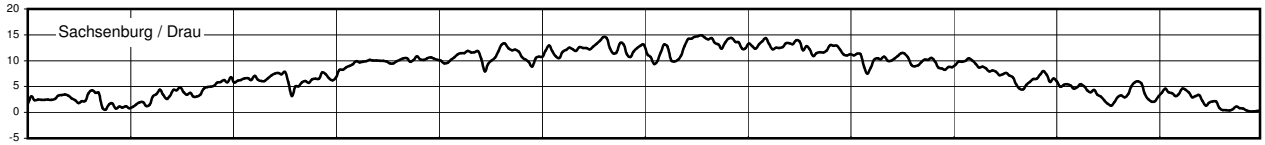

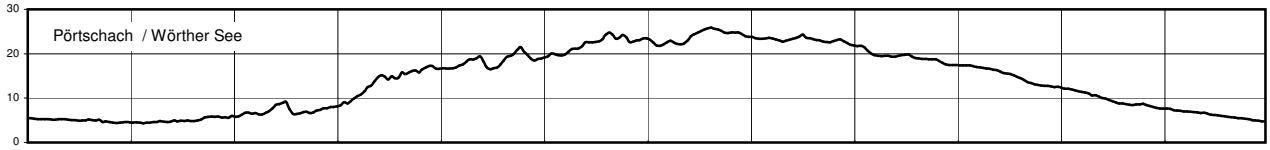

WT	Jänner	Februar	März	April	Mai	Juni	Juli	August	September	Oktober	November	Dezember

Mittlere und extreme Monatsmittel der Abflüsse bzw. Abflussspenden

m^3/s **Lustenau / Rhein** **E = 6110,1 km²** l/s.km²

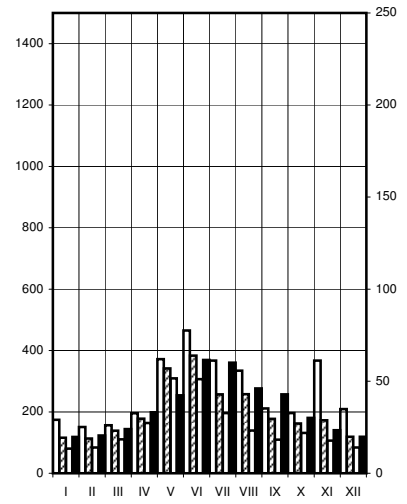

m^3/s **Hopfreben / Bregenzerach E = 41,7 km²** l/s.km²

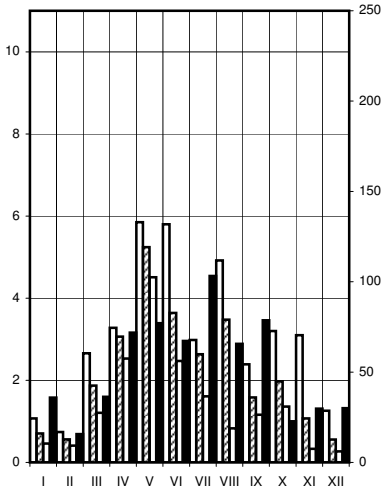

m^3/s **Vent / Rofenache** **E = 98,1 km²** l/s.km²

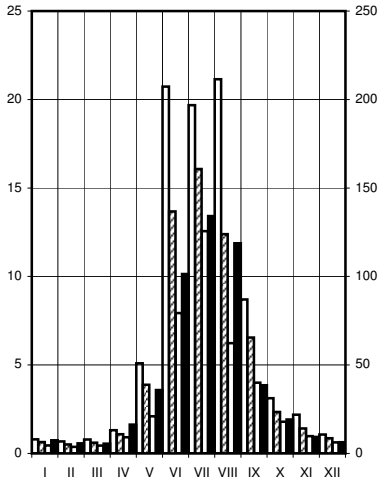

m^3/s **Innsbruck / Inn** **E = 5771,6 km²** l/s.km²

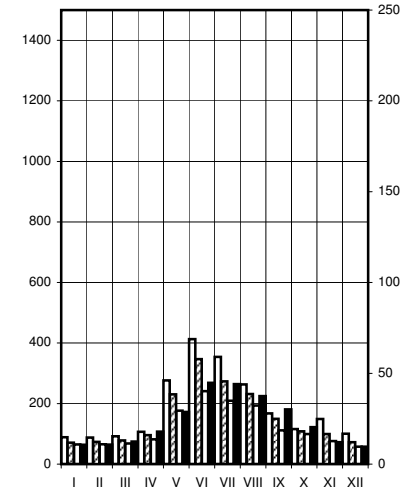

m^3/s **Sulzau / Obersulzbach E = 80,7 km²** l/s.km²

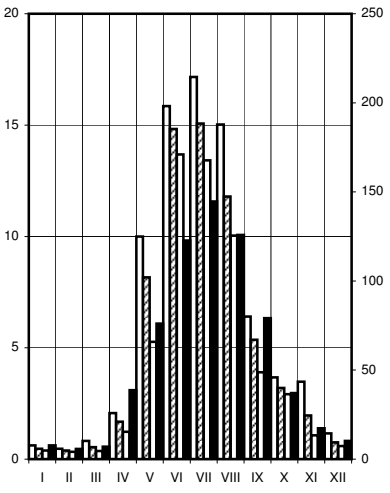

m^3/s **Salzburg / Salzach** **E = 4425,7 km²** l/s.km²

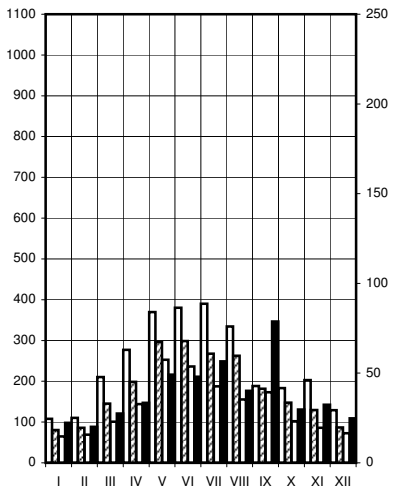

m^3/s **Haging / Antiesen** **E = 164,9 km²** l/s.km²

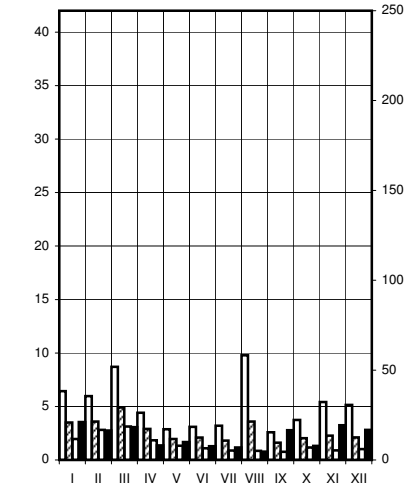

m^3/s **Wels / Traun** **E = 3387,1 km²** l/s.km²

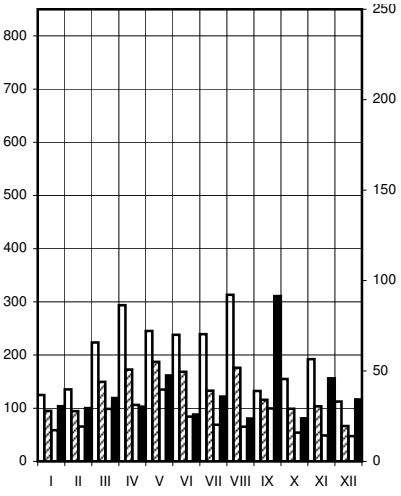

m^3/s **Liezen / Enns** **E = 2116,2 km²** l/s.km²

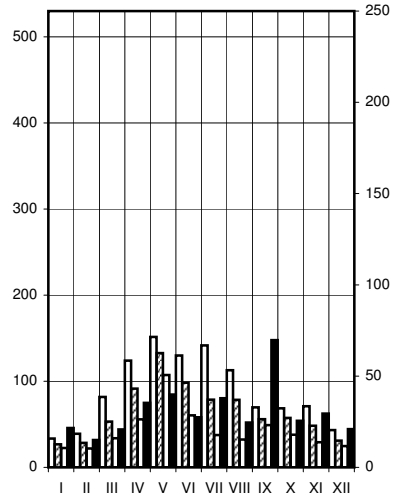

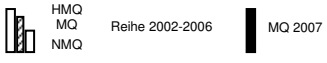

Mittlere und extreme Monatsmittel der Abflüsse bzw. Abflussspenden

m^3/s **Opponitz / Ybbs** **E = 506,9 km²** l/s.km²

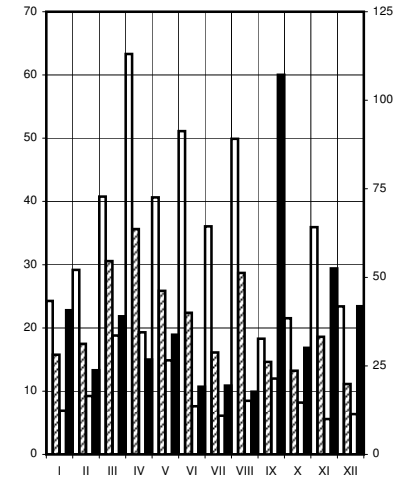

m^3/s **Kienstock / Donau** **E = 95970 km²** l/s.km²

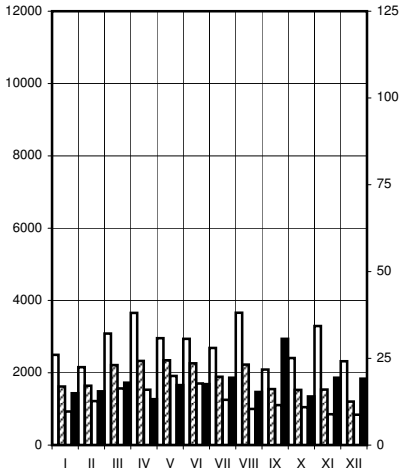

m^3/s **Stiefern / Kamp** **E = 1493,3 km²** l/s.km²

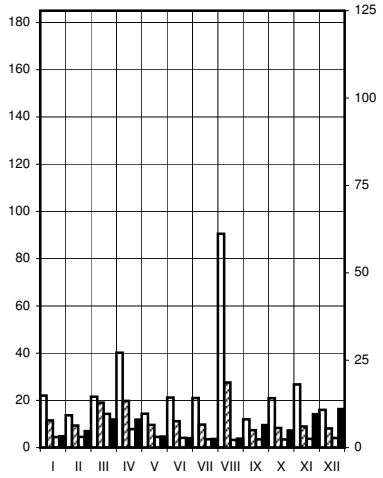

m^3/s **Wöllersdorf / Piesting** **E = 284,1 km²** l/s.km²

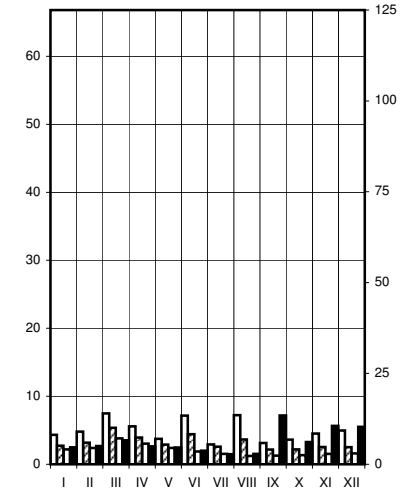

m^3/s **Mannersdorf / Rabnitz** **E = 224,3 km²** l/s.km²

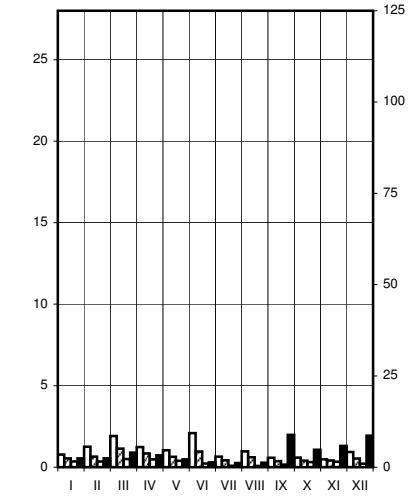

m^3/s **Feldbach / Raab** **E = 689,4 km²** l/s.km²

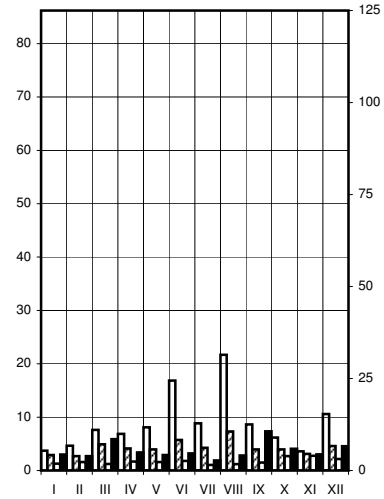

m^3/s **Friesach / Mur** **E = 6791,5 km²** l/s.km²

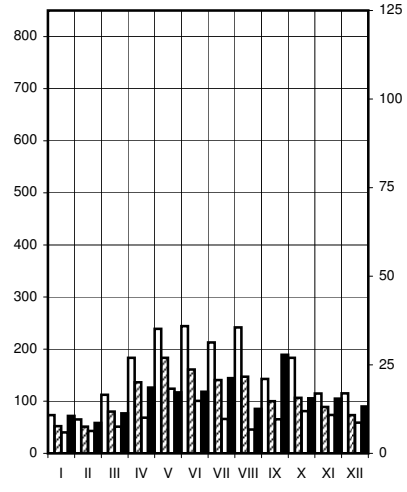

m^3/s **Nötsch / Gail** **E = 908,5 km²** l/s.km²

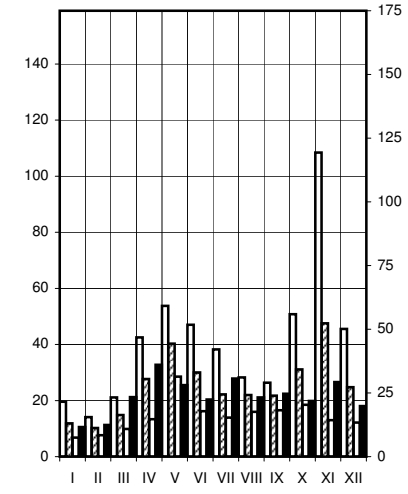

m^3/s **Gumisch / Gurk** **E = 2555,4 km²** l/s.km²

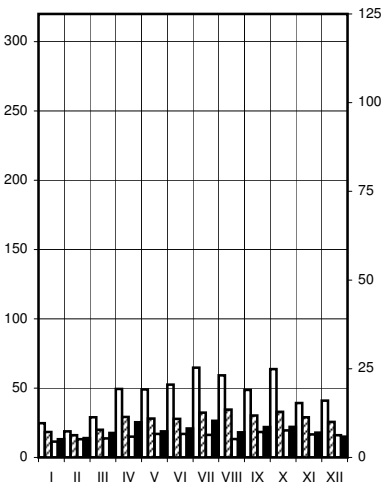



Jährliche und mittlere jährliche Überschreitungsdauer der Abflüsse mit Hüllkurven

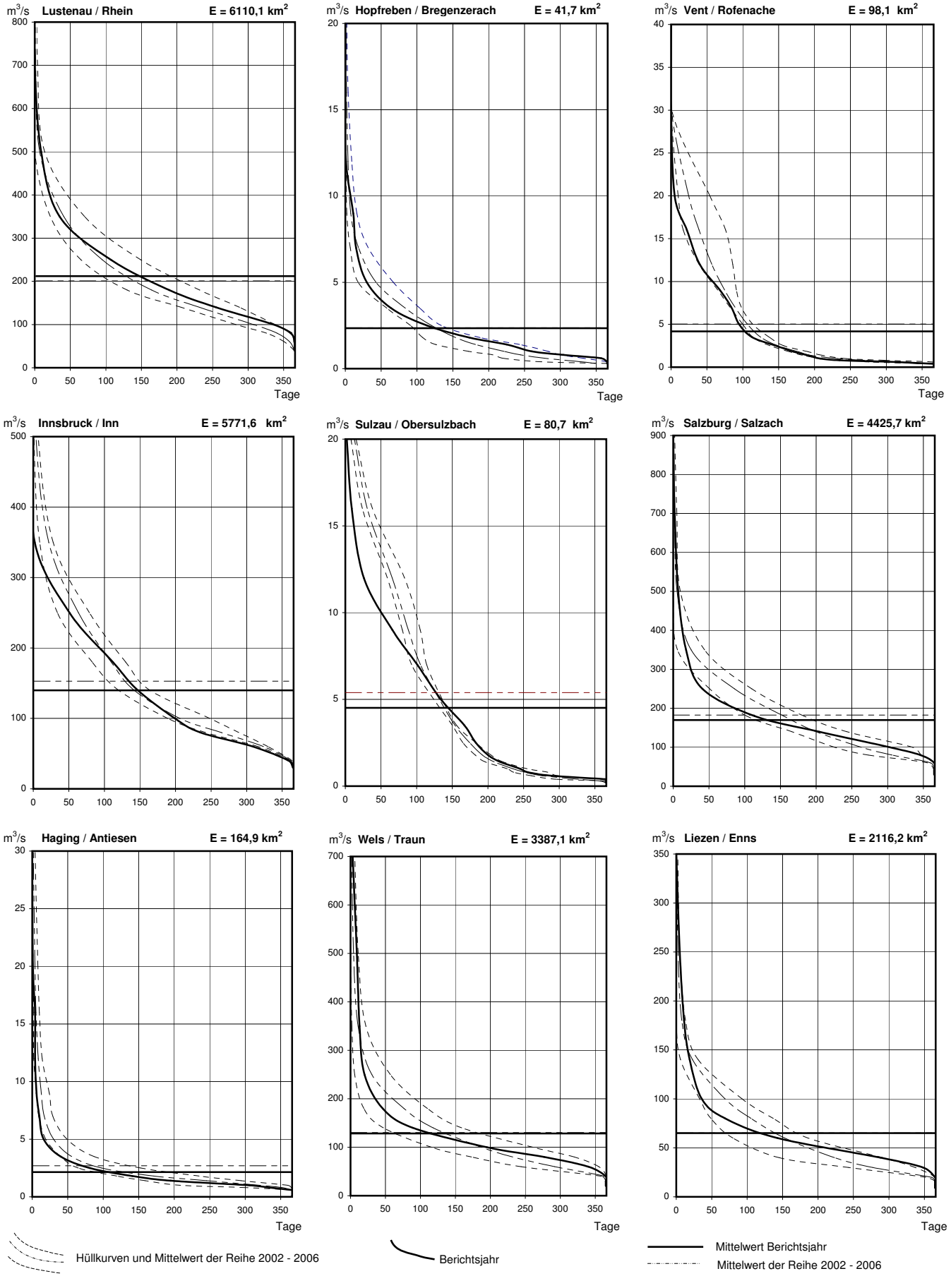

Jährliche und mittlere jährliche Überschreitungsdauer der Abflüsse mit Hüllkurven

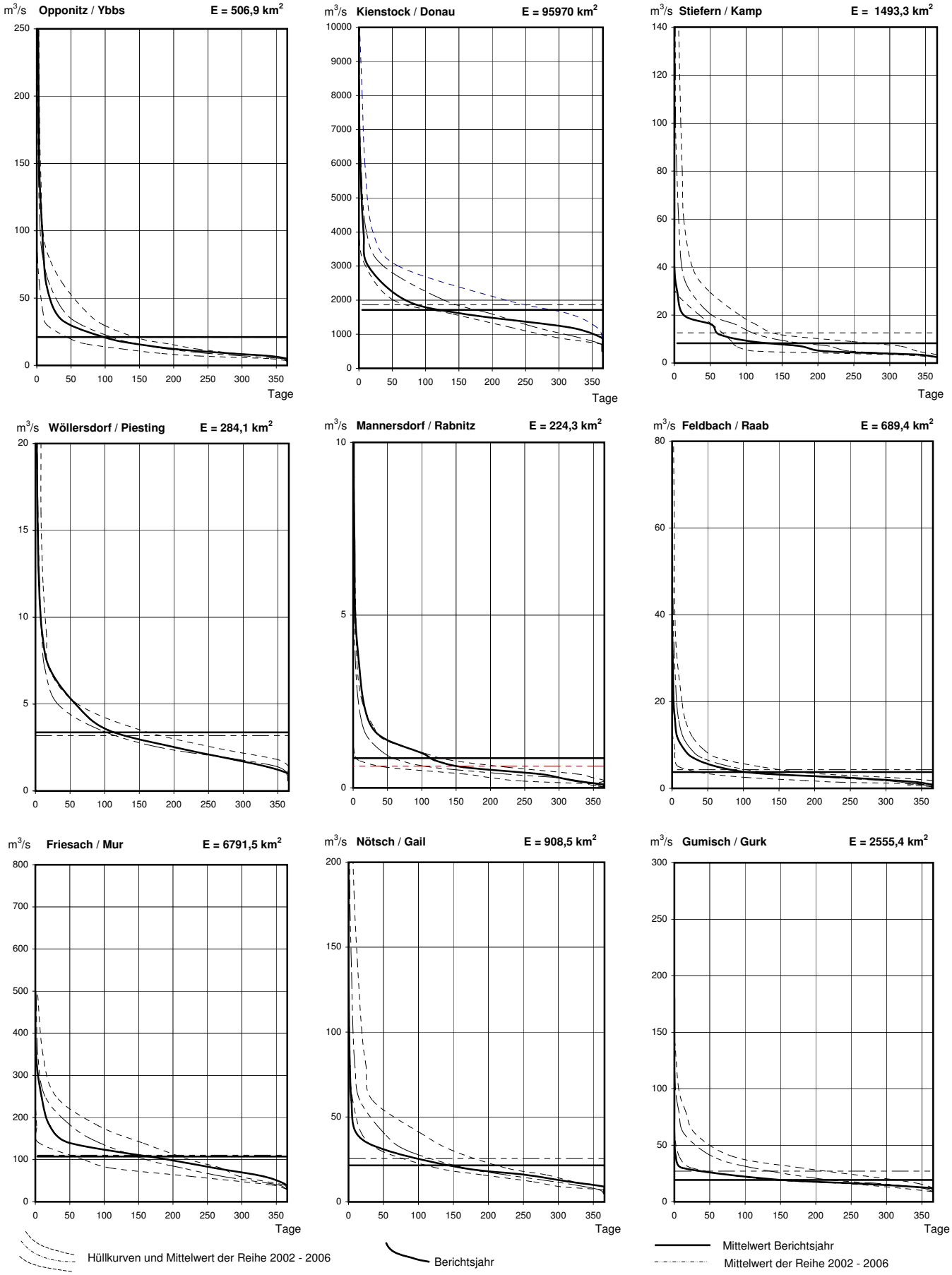

Anzahl der gewässerkundlichen Einrichtungen mit veröffentlichten Daten

Gewässerkundliche Einrichtungen	Beobachtungsart	Flussgebiete																		Summe
		Rhein	Donau oberhalb des Inn	Inn oberhalb der Salzach	Salzach	Inn unterhalb der Salzach	Donau zwischen Inn und Traun	Traun	Donau zwischen Traun und Enns	Enns	Donau zwischen Enns und March	Moldau	March	Donau zwischen March und Leitha	Leitha	Rabnitz	Raab	Mur	Drau	
Niederschlag	B	32	15	62	37	10	30	24	4	35	126	5	33	3	23	25	43	76	36	619
	S	33	12	46	9	10	16	19	3	25	88	6	13	1	15	16	18	40	85	455
	BT	22	17	70	12	-	-	-	-	-	-	-	-	-	-	2	-	-	23	146
Summen		87	44	178	58	20	46	43	7	60	214	11	46	4	38	43	61	116	144	1220
Schnee	B	63	27	100	39	20	43	39	7	53	106	6	18	3	26	40	56	100	104	850
Lufttemperatur	B	6	2	6	6	2	6	7	1	4	10	-	-	-	-	4	7	8	6	75
	S	37	19	77	25	16	37	32	6	42	112	7	21	2	22	20	36	70	105	686
Summen		43	21	83	31	18	43	39	7	46	122	7	21	2	22	24	43	78	111	761
Verdunstung	B	5	2	5	1	-	-	1	2	-	15	1	1	-	1	3	1	-	3	41
Wasserstand (Pegel)	B	-	3	2	2	1	-	5	-	3	2	-	-	-	1	-	-	2	-	21
	S	40	15	77	54	37	30	63	4	46	100	5	16	3	26	19	38	54	88	715
Summen		40	18	79	56	38	30	68	4	49	102	5	16	3	27	19	38	56	88	736
Abfluss	B	1	-	2	4	1	1	1	-	-	-	-	-	-	1	-	-	2	1	14
	S	26	11	64	40	27	20	41	4	38	73	5	11	2	24	8	37	51	68	550
Summen		27	11	66	44	28	21	42	4	38	73	5	11	2	25	8	37	53	69	564
Wassertemperatur	B	2	2	3	4	5	4	9	1	5	7	-	-	-	-	-	-	-	2	44
	S	7	3	19	13	9	13	24	2	8	28	2	10	1	4	8	5	15	24	195
Summen		9	5	22	17	14	17	33	3	13	35	2	10	1	4	8	5	15	26	239
Grundwasserstand (inklusive Lattenpegel)	B	238	26	150	50	42	109	67	47	17	613	5	47	17	80	134	73	309	110	2134
	S	59	27	118	74	9	22	29	6	23	131	1	8	5	10	25	74	277	114	1012
Summen		297	53	268	124	51	131	96	53	40	744	6	55	22	90	159	147	586	224	3146
Grundwassertemperatur	B	19	1	11	-	34	9	7	4	-	42	-	6	6	10	15	2	40	97	303
	S	33	4	9	9	2	4	1	-	3	4	-	1	-	-	-	7	56	14	147
Summen		52	5	20	9	36	13	8	4	3	46	-	7	6	10	15	9	96	111	450
Qellschüttung, Wassertemperatur, Leitfähigkeit, Trübung	S	15	18	52	19	3	-	18	-	47	15	4	-	-	7	6	3	16	44	267
Summen der gewässer-kundlichen Einrichtungen	B	388	95	411	155	115	202	160	66	117	921	17	105	29	142	223	182	537	382	4247
	S	250	109	462	243	113	142	227	25	232	551	30	80	14	108	102	218	579	542	4027
Gesamtsummen der gewässer-kundlichen Einrichtungen		638	204	873	398	228	344	387	91	349	1472	47	185	43	250	325	400	1116	924	8274

B Einzelermittlung durch Beobachter
BT Beobachtung mittels Totalisator

S Kontinuierliche Beobachtung mittels Schreibgeräten und/oder Datensammlern

Anzahl der veröffentlichten Auswertungen

Auswertungen	Veröffentlichte Daten	Flussgebiete																		Summe
		Rhein	Donau oberhalb des Inn	Inn oberhalb der Salzach	Salzach	Inn unterhalb der Salzach	Donau zwischen Inn und Traun	Traun	Donau zwischen Traun und Enns	Enns	Donau zwischen Enns und March	Moldau	March	Donau zwischen March und Leitha	Leitha	Rabnitz	Raab	Mur	Drau	
Niederschlag	M	65	27	108	46	20	46	43	7	60	214	11	46	4	38	41	61	116	121	1074
Niederschlag (BT)	M	22	17	70	12	-	-	-	-	-	-	-	-	-	-	2	-	-	23	146
Niederschlagshäufigkeit	J	65	27	108	44	20	46	42	7	59	212	11	46	4	38	40	61	116	119	1065
Häufigkeit der Niederschlags- und Trockenperioden	V J	65	27	108	44	20	46	42	7	59	212	11	46	4	38	40	61	116	119	1065
Schnee	W	63	27	100	39	20	43	39	7	53	106	6	18	3	26	40	56	100	104	850
Schneehäufigkeit	W	63	27	100	39	20	43	39	7	53	106	6	18	3	26	40	56	100	104	850
Schneewasserwert	E	1	5	8	1	-	-	1	-	4	1	-	5	-	1	-	1	4	5	37
Starkniederschlag	E	25	8	18	2	3	6	19	2	27	89	3	10	1	13	5	7	36	49	323
Lufttemperatur	M	43	21	83	31	18	43	39	7	46	122	7	21	2	22	24	43	78	111	761
Lufttemperaturhäufigkeit	J	43	21	83	31	18	43	38	7	46	121	7	21	2	21	24	43	78	110	757
Verdunstung	M	5	2	5	1	-	-	1	2	-	15	1	1	-	1	3	1	-	3	41
Summen der Niederschlags- u. Lufttemperaturauswertungen		460	209	791	290	139	316	303	53	407	1198	63	232	23	224	259	390	744	868	6969
Wasserstand	M	40	18	79	56	38	30	68	4	49	102	5	16	3	27	19	38	56	88	736
	T	6	5	8	7	3	2	11	-	2	13	1	2	-	1	4	5	6	12	88
Abfluss	T	27	11	66	44	28	21	42	4	38	73	5	11	2	25	8	37	53	69	564
Abflussspende, -höhe	M	27	11	66	44	28	21	42	4	38	73	5	11	1	20	8	37	53	69	558
Abflussreihe 1999-2003 Abflussspende, -höhe	M	26	11	65	44	28	21	42	4	38	73	5	11	2	25	8	37	53	68	561
Abflussreihe <5 Jahre	M	1	-	1	-	-	-	-	-	-	-	-	-	-	-	-	-	-	-	2
Abflussreihe 5-9 Jahre	M	-	-	3	-	-	-	-	-	-	-	-	-	1	-	-	-	1	2	7
Abflussreihe 10-14 Jahre	M	3	1	2	2	-	-	-	1	-	3	-	1	-	1	1	2	3	1	21
Abflussreihe 15-19 Jahre	M	2	-	7	4	2	1	3	-	2	-	-	-	1	2	-	5	14	6	49
Abflussreihe 20-29 Jahre	M	7	4	13	4	9	5	6	2	11	30	3	5	-	13	2	10	6	8	138
Abflussreihe ≥30 Jahre	M	14	6	40	34	17	15	33	1	25	40	2	5	-	9	5	20	29	51	346
Abflussdauer	J	27	11	66	44	28	21	42	4	38	73	5	11	2	25	8	37	53	69	564
Abflussdauer 1999-2003	J	26	11	65	44	28	21	42	4	38	73	5	11	2	25	8	37	53	69	562
Wassertemperatur	M	9	5	22	17	14	17	33	3	13	35	2	10	1	4	8	5	15	26	239
Summen der Oberflächen-gewässerauswertungen		215	94	503	344	223	175	364	31	292	588	38	94	15	177	79	270	395	538	4435
Grundwasserstand	M	297	53	268	124	51	131	96	53	40	744	6	55	22	90	159	147	586	224	3146
Grundwasserstandsreihe	M	24	6	16	9	5	6	10	5	1	79	1	6	1	6	8	13	42	13	251
Grundwassertemperatur	M	52	5	20	9	36	13	8	4	3	56	-	7	6	10	15	9	96	111	460
Quellschüttung, Wassertemperatur, Leitfähigkeit, Trübung	T	14	18	49	16	3	-	17	-	45	15	4	-	-	7	4	3	13	43	251
Quellschüttungsreihe	T	3	6	16	5	1	-	5	-	14	5	1	-	-	2	2	1	5	13	79
Summen der Auswertungen des Unterirdischen Wassers		390	88	369	163	96	150	136	62	103	899	12	68	29	115	188	173	742	404	4187
Gesamtsummen der Auswertungen		1065	391	1663	797	458	641	803	146	802	2685	113	394	67	516	526	833	1881	1810	15591

BT Beobachtung mittels Totalisator
E Einzelwerte
V Vegetationsperioden
W Winterübersichten
T Tages-, Monats- und Jahreswerte
M Monats- und Jahreswerte
J Jahreswerte

Erläuterungen

zu den Tabellen in den Abschnitten A, B und C

In der nachfolgenden Übersicht sind die in den jeweiligen Tabellen zu beachtenden Punkte der Erläuterungen angeführt.

A. Niederschlag, Lufttemperatur und Verdunstung

Hydrographisches Verzeichnis der Niederschlags- und Lufttemperaturmessstellen mit Evidenzdaten
1, 3, 4, 5, 6, 13, 18, 21, 22
Monats- und Jahressummen der Niederschläge mit Normalzahlen und Tagesmaxima
1, 3, 6, 18, 29, 45
Häufigkeiten der Niederschläge
1, 3, 6, 18, 45
Häufigkeiten der Niederschlags- und Trockenperioden
1, 6, 18, 31, 32
Schneeverhältnisse im Winter ...
1, 18, 24, 25
Häufigkeiten der Schneehöhen im Winter ...
1, 3, 18, 24
Wasserwerte und Dichten der Schneedecke im Winter ...
1, 18, 24
Monats- und Jahressummen der Niederschläge aus Messungen mit Totalisatoren
1, 6, 18
Starkniederschläge
1, 18, 30
Monats- und Jahresmittel der Lufttemperaturen mit Normalzahlen und Extremwerten
1, 9, 18, 29, 34, 46
Häufigkeiten der Lufttemperaturen
1, 9, 18
Monatssummen der potentiellen Verdunstung
1, 18, 59

B. Oberflächenwasser

Hydrographisches Verzeichnis der Pegel und Wassertemperaturmessstellen mit Evidenzdaten
1, 3, 4, 7, 14, 15, 19, 21, 22
Monats- und Jahresmittel der Wasserstände mit Extremwerten
1, 3, 7, 17, 19, 28, 35, 47, 49, 51, 56, 58
Tägliche Wasserstände in cm über dem Pegelnullpunkt
1, 3, 17, 19, 28, 35, 47, 49, 51, 56
Abflüsse
1, 3, 15, 16, 33, 35, 39, 40, 41, 42, 47, 49, 55
Monats- und Jahresmittel der Wassertemperaturen mit Extremwerten
1, 3, 7, 36, 48, 49, 58
Durch Zuleitungen, Ableitungen und Speicherungen in Österreich beeinflusste Messstellen
1, 15, 16, 57

C. Unterirdisches Wasser einschließlich Quellen

Hydrographisches Verzeichnis der Quellmessstellen mit Evidenzdaten
1, 3, 4, 21, 22, 62
Hauptwerte der Quellschüttung, Wassertemperatur, Leitfähigkeit und Trübung
1, 2, 18, 41, 44, 63, 64, 65, 66, 67, 68,
Monats- und Jahresmittel der Grundwasserstände mit Extremwerten (Hauptwerte) - Grundwasserstände in m ü.A. -
2, 3, 8, 10, 11, 12, 20, 21, 22, 23, 26, 27, 37, 38, 47, 50, 52, 53, 54, 61
Mittlere Monats- und Jahresmittel der Grundwasserstände mit Extremwerten für Jahresreihen charakteristischer Messstellen - Grundwasserstände in m ü.A.
2, 3, 10, 11, 12, 20, 27, 43, 44, 47, 50, 52, 54
Monats- und Jahresmittel der Grundwassertemperaturen mit Extremwerten (Hauptwerte)
2, 3, 8, 10, 11, 12, 21, 22, 26, 27, 37, 38, 50, 60

1. Die Messstellen sind in den einzelnen Jahrbuchgebieten (Flussgebiete und zum Teil zusammengefasste Flussgebiete) hydrographisch und in weiterer Folge innerhalb der Teilflächen des Flächenverzeichnisses der österreichischen Flussgebiete alphabetisch geordnet. Unter Nummer (Nr.) ist die laufende Nummer der Messstelle im Berichtsjahr angegeben.

2. Die Messstellen sind in den einzelnen Jahrbuchgebieten (Flussgebiete und zum Teil zusammengefasste Flussgebiete) nach Porengrundwassergebieten und innerhalb dieser alphabetisch geordnet. Unter Nummer (Nr.) ist die laufende Nummer der Messstelle im Berichtsjahr angegeben.

3. Für die EDV ist jeder Messstelle eine bestimmte sechsstellige Messstellennummer zugeordnet. Die Hunderttausenderstelle gibt das Arbeitsgebiet (1 = Niederschlag, Lufttemperatur und Verdunstung, 2 = Oberflächengewässer, 3 = Unterirdisches Wasser einschließlich Quellen) an, und die Einerstelle ist die Prüfziffer.

4. Abkürzungen für die Bundesländer:

B	Burgenland	N	Niederösterreich	S	Salzburg	T	Tirol	W	Wien
K	Kärnten	O	Oberösterreich	St	Steiermark	V	Vorarlberg		

5. Abkürzungen für Eigentümer von Messstellen und andere Abkürzungen:

AC	Austro-Control	MA 49	Forstamt und Landwirtschaftsbetrieb der Stadt Wien
AFO	Alpine Forschungsstelle Obergurgl	OEBB	Österreichische Bundesbahnen
BIG	Bundesimmobilien-Ges.m.b.H.	OEBK	Österreichisch-Bayerische Kraftwerke AG
DK	Draukraft	EAG	Energie AG Oberösterreich
DOK	Donaukraft	SV	Sonnblick-Verein
EVN	Energie-Versorgung-Niederösterreich-AG	TIWAG	Tiroler Wasserkraftwerke-AG
EW.SCH	Elektrizitätswerke Schattwald	AHP	Austrian Hydro Power AG
EW.STA	Elektrizitätswerke St. Anton/Arlberg	VIW	Vorarlberger Illwerke-AG
IFG	Institut für Geographie der Universität Salzburg	VKW	Vorarlberger Kraftwerke-AG
IFM	Institut für Meteorologie und Geophysik der Universität Innsbruck	WF	Wasserfassung
		ZAMG	Zentralanstalt für Meteorologie und Geodynamik
KELAG	Kärntner Elektrizitäts-AG		
MA 31	Wiener Stadtwerke, Wasserwerke		

6. Im Tabellenteil Niederschlag, Lufttemperatur und Verdunstung sind Messstellen mit Datenaufzeichnungsgeräten (analog oder digital) in der Spalte Messgerät besonders gekennzeichnet. Kein Zeichen bedeutet, dass die Messstelle mit einem Ombrometer bzw. mit einem Thermometer ausgestattet ist.

   Das Zeichen „=“ weist auf das Vorhandensein eines Thermographen hin.

   Messstellen mit dem Zeichen „O“ sind mit einem Ombrometer und einem Ombrographen ausgestattet. Veröffentlicht werden jedoch die Niederschlagssummen aus dem Ombrometer.

   An Messstellen mit dem Zeichen „K“ erfolgt die Niederschlagsmessung ausschließlich mit einem ganzjährig unbeheizten Registriergerät (z.B. Niederschlagswaage). Die so ermittelten und veröffentlichten Messwerte sind mit Messwerten aus Ombrometern in ähnlicher Aufstellung gut vergleichbar.

   An Messstellen mit dem Zeichen „W“ erfolgt die Niederschlagsmessung ausschließlich mit einem zumindest zeitweise beheizten Registriergerät. Höhenlage und Lufttemperatur bestimmen im allgemeinen die Dauer der Beheizung des Messgerätes. Die mit beheizten Geräten ermittelten Niederschlagssummen weichen z.T. erheblich von den Messergebnissen aus Ombrometern ab. Infolge thermischer Effekte und verstärkter Verdunstungsverluste werden zu geringe Niederschlagssummen ermittelt. Davon sind meist auch weiterführende Auswertungen betroffen, da z.B. an Hand solcher Messergebnisse Anzahl und Dauer von Niederschlagsereignissen unterbewertet werden. Die Niederschlagsmessergebnisse an mit „W“ gekennzeichneten Messstellen stellen einen Sonderfall dar und sollten daher nicht den Messergebnissen aus unbeheizten Niederschlagssammlern gleichgestellt werden. Sie können nämlich örtlich abweichende Niederschlagsverhältnisse vortäuschen und zu falschen Schlussfolgerungen führen.

   Totalisatoren sind mit „T“ bezeichnet. An diesen Messstellen erfolgt die Niederschlagsmessung meist in größeren Zeitabständen als an täglich beobachteten Ombrometerstationen.

   Messstellen mit potentieller Verdunstungsmessung sind mit „E“ gekennzeichnet. Sie setzen u.a. die Registrierung der Lufttemperatur voraus.

   An mit „V“ gekennzeichneten Messstellen wird auch die potentielle Verdunstung neben anderen Messgrößen registrierend erfasst. Der gleichzeitige Betrieb eines Ombrographen ist damit jedoch nicht zwingend vorgegeben.

7. Im Tabellenteil Oberflächengewässer sind Messstellen mit Selbstschreibern in der Spalte Schreibgerät mit „I“ gekennzeichnet (bei Thermographen mit =). Kein Zeichen bedeutet bei Wasserstand Lattenpegel und bei Wassertemperatur Schöpfthermometer.

8. Im Tabellenteil Grundwasser sind Messstellen mit Selbstschreibern in der Spalte Messgerät mit „S“ und Datensammler mit „D“ gekennzeichnet.

9. Die Namen von Messstellen mit Thermographen sind kräftiger gedruckt.

10. Bei der alphabetischen Ordnung werden gemäß dem EBCDI-Code zuerst blank und sodann die Sonderzeichen in folgender Reihenfolge berücksichtigt: Punkt, Klammer, Bindestrich, Schrägstrich, Beistrich.

11. Die beim Messstellennamen grundsätzlich enthaltenen Abkürzungen Bl bzw. Br bedeuten Bohrloch bzw. Brunnen. Die Angabe Blt weist darauf hin, dass an der betreffenden Messstelle Temperaturprofilmessungen durchgeführt werden. Falls beim Messstellennamen nach einem Schrägstrich ein Gewässer und/oder die Abkürzung LP für Lattenpegel angegeben ist, so handelt es sich um eine Messstelle an einem Oberflächengewässer. Mitunter ist in Klammer die Fremdbezeichnung oder die frühere Bezeichnung angeführt.

12. Der gegebenenfalls nach der Messstellennummer angeführte Buchstabe weist darauf hin, dass die Station einmal (A) oder mehrmals (B, C ...) geringfügig verlegt wurde.

13. Die geographischen Koordinaten der Messstellen sind in Längengraden östlich von Greenwich (Länge) und in nördlichen Breitengraden (Breite) angegeben.

14. Die Ausgangspunkte für die Kilometrierungen sind in der Regel die Mündungen bzw. die Zusammenflüsse von Gewässern oder deren Übertrittsstellen an der Staatsgrenze. Die Kilometrierungen sind entlang der Gewässerachse im Allgemeinen in der Richtung flussaufwärts ohne Rücksicht auf abschnittsweise Änderungen in der Bezeichnung eines Gewässerlaufes festgelegt. Eine Ausnahme bildet der Rhein, dessen Kilometrierung beim Zusammenfluss von Vorder- und Hinterrhein beginnt und flussabwärts gezählt wird. Die Projektion der Kilometrierung an die Ufer erfolgt senkrecht zur Gewässerachse (Kilometrierungslinie), die sich bei Seen im Allgemeinen nicht eindeutig festlegen lässt.

15. Die Einzugsgebietsgrößen entsprechen den Angaben im Flächenverzeichnis der österreichischen Flussgebiete. Veränderungen des orographischen Einzugsgebietes infolge Zu- oder Ableitungen mit der Jahresangabe des Beginns der Wirksamkeit sind in der Tabelle „Durch Zuleitungen, Ableitungen und Speicherungen in Österreich beeinflusste Messstellen“ enthalten.

16. Ein fallweise angegebenes E (wirksam) ergibt sich aus dem orographischen Einzugsgebiet unter Berücksichtigung der von Zu- und Ableitungen betroffenen Gebiete und wird in diesem Fall anstelle des orographischen Einzugsgebietes zur Berechnung der Abflussspenden und Abflusshöhen herangezogen. Die angegebenen Abflussspenden der ausgewiesenen Reihen beziehen sich immer auf das aktuelle E (wirksam).

17. Die Seeflächenangaben beziehen sich in der Regel auf den mittleren Seewasserstand.

18. Die Seehöhen der Messstellen sind in Meter über Adria (m ü.A.) angegeben und wurden im Allgemeinen aus Kartenwerken bestimmt.

19. Die Pegelnullpunkthöhen sind in Meter über Adria (m ü.A.) angegeben und an das staatliche Höhennetz angeschlossen. In Ausnahmefällen wurden die Koten aus Kartenwerken bestimmt und sind daher eingeklammert.

20. Die Messpunkthöhen sind in Meter über Adria (m ü.A.) sowie in Meter über Gelände (m ü.G.) angegeben und an das staatliche Höhennetz angeschlossen. Als maßgebendes Gelände wird im allgemeinen jenes im unmittelbaren Bereich der Messstelle angesehen.

21. Das angegebene Jahr des Beobachtungsbeginnes bzw. des Ermittlungsbeginnes kann sich auch auf Vorgänger der derzeitigen Messstelle im gleichen Bereich beziehen. Mitunter wird als Beobachtungsbeginn jenes Jahr angeführt, in dem erstmals Daten der Messstelle im Hydrographischen Jahrbuch veröffentlicht wurden. Auf Grund anthropogener Veränderungen des hydrologischen Regimes haben einige Zeitreihen in der Tabelle „Abflüsse“ und in den Grundwasserstand- und Grundwassertemperaturtabellen ein vom Beobachtungsbeginn unterschiedliches Anfangsdatum.

22. Zwischen Beobachtungsbeginn bzw. Ermittlungsbeginn und Berichtsjahr können Lücken in der Beobachtungsreihe vorhanden sein.

23. Als Veränderung gilt jede Höhenverschiebung des Messpunktes.

24. Der Beobachtungszeitraum reicht vom 1. September des Vorjahres bis 31. August des Berichtsjahres.

25. Zwischen Beginn und Ende der Schneebedeckung treten im Allgemeinen schneefreie Zeitabschnitte auf, die in der entsprechenden Anzahl der Tage nicht aufscheinen. Die längste ununterbrochene Schneelage wird Winterdecke genannt.

26. Die Grundwasserstände - fallweise auch Wasserstände von Oberflächengewässern - und die Grundwassertemperaturen werden im Allgemeinen wöchentlich - in der Regel montags - gemessen, Temperaturprofilmessungen werden einmal monatlich durchgeführt.

27. Ergänzte Mittel und Extrema sind Näherungswerte und sind mit „I“ für interpoliert gekennzeichnet. Weitere Kennzeichnungen von Extrema sind „K“ für Kontrollwert, „L“ für Messung durch den Landesdienst, „B“ für Beeinflussung, „F“ für Überflutung, „TR“ für trocken – gilt auch für Monatsmittel, „S“ für Sohle und „<“ für kleiner (d.h. unter diesem Wert liegend).

28. Zahlen mit einer rechtsseitigen Klammer sind Näherungswerte.

29. Die Normalzahlen werden durch nicht gewichtete Mittelwertsbildung aus den Beobachtungen für den Zeitraum 1961 – 1990 bestimmt.

30. In der Tabelle sind Niederschlagsereignisse der Dauerstufen 15 Minuten, 1 Stunde und 24 Stunden aufgenommen, bei denen zwischen der Niederschlagshöhe (hN in Millimetern) und der Niederschlagsdauer (t in Minuten) die Beziehung $hN \geq \sqrt{5t}$ besteht. Einzelne Niederschlagsereignisse sind in Ermangelung der genauen Zeitangaben auf 24 Stunden bezogen. Die angegebenen Niederschlagsintensitäten (i) stellen daher in diesen Fällen Minimalwerte dar.

31. Niederschlagsperioden umfassen nur Tage mit mindestens 0,1 mm Niederschlag. Perioden, die in den nächsten Monat reichen, sind jenem Monat zugeschrieben, in dem der Schwerpunkt liegt. Bei gleicher Anzahl der Tage sind sie dem zweiten Monat zugerechnet.

32. Trockenperioden werden durch einen Tag mit Niederschlag bis einschließlich 0,2 mm nicht unterbrochen. Der Beginn bzw. das Ende ist jedoch ein Tag ohne bzw. ohne messbaren Niederschlag. Perioden, die in den nächsten Monat reichen, sind jenem Monat zugeschrieben, in dem der Schwerpunkt liegt. Bei gleicher Anzahl der Tage sind sie dem zweiten Monat zugerechnet.

33. Ab dem Jahrbuch 1997 (generelle Umstellung des Erfassungs- und Auswerteprogrammes) wurde das bis zum Jahr 1996 gültige äquidistante Zeitreihenmodell (Rasterdaten mit ¼-, ½-, 1-, 2-Stunden-Intervallen) in ein inäquidistantes Modell (ereignisabhängig) übergeführt. Die Tagesmittel der Abflüsse sind daher gewichtete arithmetische Mittelwerte des Zeitreihenpolygons. Bei der Berechnung des Abflusses aus Wasserstand und Abflussbeziehung (Pegelschlüssel) wird zwischen zwei Punkten des Wasserstandes der nichtlineare Anstieg der Pegelschlüsselfunktion durch Hinzufügen zusätzlicher Stützstellen für den Abfluss berücksichtigt. Diese Änderung des Datenmodells bewirkt geringfügige Unterschiede der im Jahrbuch 1997 und fortlaufend angegebenen Reihendaten der Tabelle „Abflüsse“

im Vergleich mit den bisherigen Jahrbüchern. Die Unterschiede sind aber in jedem Fall kleiner als die Messgenauigkeit der Abflussmessungen.

34. Die Tagesmittel der eigenen Messstellen und eines Großteils der fremden Messstellen sind Drittelmittel der drei Terminablesungen, jene der Messstellen der Zentralanstalt für Meteorologie und Geodynamik (ZAMG) und einiger fremder Messstellen sind Mittel aus den Tagesmaxima und den Tagesminima. Die Monatsmittel der ersten Gruppe sind Viertelmittel, da den Abendablesungen (21h) im Gegensatz zu den Früh- (7 h) und den Mittagsablesungen (14h) doppeltes Gewicht gegeben wird. Jene der zweiten Gruppe sind Viertelmittel aus den Früh- (7h) und den Abendablesungen (19h) sowie aus den Tagesmaxima und den Tagesminima. Die Jahresmittel sind gewichtet arithmetisch gemittelte Monatsmittel.

35. Die Mittelwerte sind gewichtete arithmetischen Mittelwerte der Ganglinie für das angegebene Intervall (Schreibpegel und Datensammler). Bei Terminwerten (Lattenpegel) wird der Verlauf der Ganglinie durch lineare Interpolation zwischen den Terminwerten gebildet und davon der Mittelwert gerechnet.

36. Ab dem Jahrbuch 1997 werden einerseits die Schreibstreifen der Thermographen digitalisiert und andererseits Datensammlerdaten in die Zeitreihenverwaltung importiert. Die ausgewiesenen Mittelwerte der Wassertemperatur sind gewichtete arithmetische Mittel des Zeitreihenpolygons.

37. Die Mittelwerte sind gewichtete arithmetische Mittel der Terminwerte unter Aussparung der Lücken.

38. Ab 15 Tage Beobachtungsunterbrechung wird eine Lücke gesetzt.

39. Bei Änderungen des Abflussregimes durch Zu- und Ableitungen oder die Betriebsaufnahme von Speichern, die nicht mehr unberücksichtigt bleiben können, werden Abflussreihen unterbrochen und neu begonnen.

40. Die Mittel der Maxima und Minima der längsten Reihe, sowie der Vergleichsreihe, sind arithmetische Mittel der Scheitelwerte (Maxima) und der absoluten Minima im entsprechenden Zeitabschnitt (Monat, Jahr). Dabei ist bei den angegeben Maximalwerten der einzelnen Monate der Vergleichsreihe und der längsten Reihe zu beachten, dass die Werte nicht auf ihre Unabhängigkeit bezüglich der Werte im Folgemonat geprüft werden.

41. Die Monats- und Jahresmittel von Reihen sind arithmetische Mittel aus den Summen aller Tagesmittel im entsprechenden Zeitabschnitt. Zusätzlich sind auch die extremen Monats- und Jahresmittel der längsten Reihen angegeben.

42. Die Berechnung der Abflussspenden und Abflusshöhen (Monat, Jahr) erfolgt mittels des orographischen Einzugsgebietes bzw. bei vorhandenen Zu- und Ableitungen ab dem Monat ihres Beginns mittels des angegebenen E (wirksam).

43. Die Mittelwerte sind arithmetische Mittel aller Mittel im entsprechenden Zeitabschnitt (Monat, Jahr).

44. Es ist die längstmögliche Jahresreihe angegeben.

45. Die extremen Monatssummen sind kräftiger gedruckt.

46. Die extremen Monatsmittel sind kräftiger gedruckt.

47. Die Extremwerte sind die beobachteten bzw. ermittelten höchsten und tiefsten Punkte der Wasserstands- bzw. der Abflussganglinien im entsprechenden Zeitabschnitt (Monat, Jahresreihe).

48. Es werden auch - zum Unterschied von früher (bis Jahrbuch 1975) - negative Wassertemperaturen (bis -0,5°C) ausgewiesen.

49. Zum Unterschied von früher (bis zum Jahrbuch 1996) wird bei einem Extremwert, der öfter als an einem Tag beobachtet wurde, das Datum des ersten Auftretens im entsprechenden Zeitraum ausgedruckt. Die Kennzeichnung mit „ö“ entfällt - zum Unterschied zu den Jahrbüchern bis 1975.

50. Wurde ein Extremwert öfter als an einem Tag beobachtet, so ist dem Wert ein „Ö“ angefügt. Das Datum gibt das letzte Auftreten im Berichtszeitraum an.

51. Bei trockenem Pegelprofil ist statt eines Wasserstandes die Bezeichnung „TR“ angegeben.

52. Bei trocken gefallener Messstelle ist - falls keine Ergänzung vorgenommen werden konnte - statt des Grundwasserstandes die Bezeichnung „TR“ oder eine Fußnote angegeben.

53. Eine Überflutung liegt vor, wenn das der Messstelle nächstgelegene Gelände, das von dem gemäß Punkt 22 der Erläuterungen angegebenen Gelände abweichen kann, überflutet ist. Konnte die höchste Jahresüberflutung gemessen werden, wird sie als Wasserstand - gekennzeichnet mit dem Hinweis „F“ - angegeben, andernfalls wird nur der Hinweis „F“ vermerkt.

    Kann bei einem innerhalb eines Überflutungszeitraumes liegenden Beobachtungstermin entweder eine Messung des Grundwasserstandes nicht vorgenommen werden oder liegt ein Messwert über Gelände, so wird der Grundwasserspiegel in Höhe der Geländeoberfläche angegeben.

54. Das Zeichen „<“ vor dem Grundwasserstand bedeutet, dass der Grundwasserspiegel unter diesen Wert, welcher der Sohle der Messstelle zur betreffenden Zeit entspricht, gesunken ist.

55. Die Ermittlung der Überschreitungsdauer der Abflüsse in Tagen wird in 80 festen Abflussklassen vorgenommen, von denen aus Platzgründen nur jede zweite aufscheint. Die Auszählung erfolgt nach den in den jeweiligen Zeitintervallen gespeicherten Werten in Tagesbruchteilen, von denen jedoch nur gerundete ganzzahlige Werte für das Berichtsjahr veröffentlicht werden. Zu Vergleichszwecken sind auch die Dauerzahlen der Vergleichsreihe angegeben.

56. Aufgetretenes Eis wird durch das Zeichen „I“ neben dem Wasserstand gekennzeichnet. Das Zeichen „D“ bedeutet Eis und Näherungswert.

57. Für die beeinflussten Messstellen sind - zum Unterschied von früher (bis Jahrbuch 1975) - auch die Speicher im Inland angegeben, deren Inhalte mehr als 1 hm^3 betragen. Die inländischen orographischen Einzugsgebietsflächen, aus denen Zu- oder Ableitungen oberhalb der Messstelle erfolgen, sind in einer Spalte zusammengefasst. Bei den jeweils ersten beeinflussten Messstellen scheinen die einzelnen Zu- bzw. Ableitungsflächen mit der Jahreszahl des Beginns der Wirksamkeit auf, ebenso die einzelnen Speicher mit dem Jahr des ersten Vollstaues. Kommen flussabwärts Zuleitungen, Ableitungen oder Speicherungen neu hinzu, so sind diese ebenfalls im einzelnen angeführt und weiters die Summe aller Einflüsse bis zu den betreffenden Messstellen mit dem Jahr der jeweils letzten Veränderung.

58. Ein Fußnotencode verweist auf eine erläuternde Bemerkung, deren Klartext dem Fußnotenverzeichnis entnommen werden kann.

59. Der Beobachtungszeitraum ist variabel und beschränkt sich im Wesentlichen auf die frostfreie Zeit des Berichtsjahres.

60. Die Grundwassertemperatur wird bei Einpunktmessungen in der Höhe des bisher beobachteten niedersten Grundwasserstandes gemessen; bei Grundwassertemperaturprofil-Messstellen (Blt) wird der Messwert der dementsprechenden Messtiefe angegeben. Die Angabe der Messtiefe erfolgt auf dm gerundet - in m unter Gelände.

61. Der in der Spalte „beeinflusst“ angegebene Code 1 ist die Kennzeichnung für eine ständige Beeinflussung. Der in der Spalte artesisch/gespannt angegebene Code 1 ist die Kennzeichnung für artesische, der Code 2 die Kennzeichnung für gespannte, der Code 3 die Kennzeichnung für zeitweise gespannte Verhältnisse.

62. Die Bezeichnung der Gebirgsgruppen wurde aus dem Kennziffernsystem des Verbandes Österreichischer Höhlenforscher übernommen.

63. Die Wasserstände, Wassertemperaturen, elektrische Leitfähigkeit und Trübung werden generell mittels kontinuierlich registrierender Geräte im ¼-, ½- oder 1-Stunden-Intervall erfasst, gespeichert und den Berechnungen zugrunde gelegt. Auf davon abweichende Datengrundlagen (Tagesmittel, Einzelwerte) wird explizit hingewiesen.

64. Die Tagesmittel der Quellschüttungen sind gewichtete arithmetische Mittel aus den Quellschüttungen, die durch Umsetzen der in den jeweiligen Zeitintervallen gespeicherten Wasserstände mittels des jeweils gültigen Pegelschlüssels erhalten werden.

65. Die Tagesmittel der Wassertemperatur, der elektrischen Leitfähigkeit und der Trübung sind gewichtete arithmetische Mittel aus dem in den jeweiligen Zeitintervallen gemessenen Werten.

66. Die Extremwerte sind die höchsten bzw. tiefsten gemessenen Werte im entsprechenden Zeitabschnitt.

67. Die Überschreitungsdauer der Quellschüttung wird – unter der Annahme statistisch gleichverteilter Daten – auch bei Lücken von bis zu 20% der Messwerte ausgewertet.

68. Die Quellschüttungen werden als Ganglinien in der zeitlichen Auflösung ihrer Erfassung dargestellt; die Daten der Wassertemperatur, der elektrischen Leitfähigkeit und der Trübung werden hingegen als Tagesmittel dargestellt. Auf Abweichungen wird explizit hingewiesen.

69. Auch Jahre mit Beobachtungslücken werden bei der Auswertung berücksichtigt. In diesem Fall werden die vorhandenen Monatsmittel berücksichtigt, auch wenn kein Jahresmittel berechnet und in die Auswertung einbezogen werden kann.

70. Auf Grund anthropogener Veränderungen des hydrologischen Regimes haben einige Zeitreihen in den Grundwasserstand- und Grundwassertemperaturtabellen ein vom Beobachtungsbeginn unterschiedliches Anfangsdatum, welches sich in den „unverändert seit“ - Angaben findet und bei der Ermittlung der Extremwerte vor Berichtsjahr berücksichtigt wird.

Übersetzung der Bezeichnungen in den Tabellen (englisch, französisch, russisch)
Translation of the terms in the tables (English, French, Russian)
Traduction des termes des tableaux (anglais, français, russe)
Перевод обозначений в таблицах (английский, французский, русский)

A. Niederschlag, Lufttemperatur und Verdunstung
A. Precipitation, air temperature and evaporation
A. Précipitation, température d'air et évaporation
A. Осадки, температура воздуха и испарение

Hydrographisches Verzeichnis der Niederschlags- und Lufttemperaturmessstellen mit Evidenzdaten	**Hydrographical Index of precipitation and air temperature stations with characteristic figures**	**Registre hydrographique des stations pluviométriques et des stations de température d'air avec indications caractéristiques**	**Гидрографический список дождемерных станций и постов для наблюдения температуры воздуха с характерными данными**
Nr.	No.	N°	№
Messgerät	Measuring instrument	Instrument de mesurage	Измерительный прибор
Messstelle	Station	Station	Гидрологический пост
Messstellennummer	Station number	Numéro de la station	Номер гидрологического поста
Einzugsgebiet	River basin	Bassin versant	Водосборный бассейн
Land	Country	Région	Федеральная страна
Höhe m ü. A.	Altitude (m above the level of the Adriatic)	Altitude (m au-dessus du niveau de l'Adriatique)	Высота (м над уровнем Адриатического моря)
Koordinaten	Coordinates	Coordonnées	Координаты
Beobachtungsbeginn	Start of observations	Début des observations	Начало наблюдений
Niederschlag	Precipitation	Précipitation	Осадки
Lufttemperatur	Air temperature	Température d'air	Температура воздуха
Niederschlagssummen	Amounts of precipitation	Sommes de précipitations	Суммы осадков
Niederschlagshäufigkeiten	Frequency of precipitation	Fréquences de précipitations	Повторяемость атмосферных осадков
Niederschlags- und Trockenperioden	Precipitation periods and dry spells	Périodes de précipitations et périodes sans précipitations	Периоды с атмосферными осадками и засушливые периоды
Schneeverhältnisse	Snow characteristics	Conditions de neige	Снеговые условия
Schneehöhenhäufigkeiten	Frequency of snow depth	Fréquences des hauteurs de neige	Повторяемость высоты снежного покрова
Schneewasserwerte	Water equivalent of snow cover	Equivalents en eau de la couche de neige	Запасы воды в снежном покрове
Starkniederschläge	Heavy precipitation	Averses	Ливневые осадки
Lufttemperaturmittel	Mean air temperature	Moyennes de températures d'air	Средние температуры воздуха
Lufttemperaturhäufigkeiten	Frequency of air temperature	Fréquences de températures d'air	Повторяемость температур воздуха
Seite	Page	Page	Страница

Monats- und Jahressummen der Niederschläge mit Normalzahlen und Tagesmaxima	**Monthly and annual amounts of precipitation with annual long term averages and daily maxima**	**Sommes mensuelles et annuelles de présipitations avec moyennes annuelles d'une longue période et maxima journaliers**	**Месячные и годовые суммы осадков со средними многолетними значениями и суточными максимумами**
Nr.	No.	N°	№
Messgerät	Measuring instrument	Instrument de mesurage	Измерительный прибор
Messstelle	Station	Station	Гидрологический пост
Messstellennummer	Station number	Numéro de la station	Номер гидрологического поста

Höhe m ü. A.	Altitude (m above the level of the Adriatic)	Altitude (m au-dessus du niveau de l'Adriatique)	Высота (м над уровнем Адриатического моря)
Einzugsgebiet	River basin	Bassin versant	Водосборный бассейн
Summen in mm	Amounts in mm	Sommes en mm	Суммы в мм
Jahr	Year	Année	Год
% der Normalzahl	% of long term average	% de la moyenne annuelle d'une longue période	% среднего многолетнего значения
Normalzahl	Annual long term average	Moyenne annuelle d'une longue période	Среднее многолетнее значение
Beobachtetes Tagesmaximum	Observed daily maximum	Maximum journalier observé	Измеренный суточный максимум
im Berichtsjahr	in the year under review	dans l' année sous revue	за отчётный год
vor dem Berichtsjahr	before the year under review	avant l' année sous revue	до отчётного года
Datum	Date	Date	Число
Größte beobachtete Monats-summe	Maximum observed monthly amount	Somme mensuelle maximum observée	Максимальная измеренная месячная сумма

Häufigkeiten der Niederschläge	**Frequency of precipitation**	**Fréquences des précipitations**	**Повторяемость атмосферных осадков**
Nr.	No.	N°	№
Messgerät	Measuring instrument	Instrument de mesurage	Измерительный прибор
Messstelle	Station	Station	Гидрологический пост
Messstellennummer	Station number	Numéro de la station	Номер гидрологического поста
Einzugsgebiet	River basin	Bassin versant	Водосборный бассейн
Höhe m ü. A.	Altitude (m above the level of the Adriatic)	Altitude (m au-dessus du niveau de l'Adriatique)	Высота (м над уровнем Адриатического моря)
Anzahl der Tage	Number of days	Nombre de jours	Количество дней
ohne bzw. ohne messbaren Niederschlag	without precipitation respectively without measurable precipitation	sans précipitation respectivement sans précipitation mesurable	без осадков и/или с осадками, не поддающимися измерению
Tagessummen in mm	Daily amounts in mm	Sommes journalières en mm	Суточные суммы осадков в мм
bis	to	jusque	До
Jahr	Year	Année	Год

Häufigkeiten der Niederschlags-und Trockenperioden	**Frequency of precipitation periods and dry spells**	**Fréquences des périodes de précipitations et des périodes sans précipitations**	**Повторяемость периодов с атмосферными осадками и засушливых периодов**
Nr.	No.	N°	№
Messgerät	Measuring instrument	Instrument de mesurage	Измерительный прибор
Messstelle	Station	Station	Гидрологический пост
Höhe m ü. A.	Altitude (m above the level of the Adriatic)	Altitude (m au-dessus du niveau de l'Adriatique)	Высота (м над уровнем Адриатического моря)
Anzahl der Niederschlags-perioden	Number of precipitation periods	Nombre des périodes de précipitations	Количество периодов с атмосферными осадками
Anzahl der Trockenperioden	Number of dry spells	Nombre des périodes sans précipitations	Количество засушливых периодов
Kalenderjahr	Calendar year	Année civile	Календарный год
Vegetationsperiode (April-September)	Vegetation period (April-September)	Période de végétation (avril-septembre)	Вегетационный период (апрель-сентябрь)
Periodendauer in Tagen	Duration of the period in days	Durée de la période en jours	Продолжительность периода в днях
bis	to	jusque	до

Schneeverhältnisse im Winter ...	**Snow conditions in winter …**	**Conditions de neige en hiver …**	**Снеговые условия зимой ...**
Nr.	No.	N°	№
Messstelle	Station	Station	Гидрологический пост
Einzugsgebiet	River basin	Bassin versant	Водосборный бассейн
Höhe m ü. A.	Altitude (m above the level of the Adriatic)	Altitude (m au-dessus du niveau de l'Adriatique)	Высота (м над уровнем Адриатического моря)

Schneebedeckung (a)	Snow cover (a)	Couche de neige (a)	Снежный покров (a)
Beginn – Ende	Begin – end	Début – fin	Начало - конец
Winterdecke (b)	Winter cover (b)	Couche d'hiver (b)	Зимний покров (b)
Anzahl der Tage mit Neuschnee	Number of days with fresh snow	Nombre de jours avec neige fraîche	Количество дней свежевыпавшим снегом
Summe der Neuschneehöhen	Sum of fresh snow	Somme des hauteurs de neige fraîche	Сумма высот свежевыпавшего снега
Größte Schneehöhe	Maximum snow depth	Hauteur maximum de neige	Максимальная высота снежного покрова
Größte Neuschneehöhe	Maximum amount of fresh snow	Hauteur maximum de neige fraîche	Максимальная высота свежевыпавшего снега
Datum	Date	Date	Число

Häufigkeiten der Schneehöhen im Winter …	**Frequency of snow depth in winter …**	**Fréquences des hauteurs de neige en hiver …**	**Повторяемость высоты снежного покрова зимой ...**
Nr.	No.	N°	№
Messstelle	Station	Station	Гидрологический пост
Messstellennummer	Station number	Numéro de la station	Номер гидрологического поста
Einzugsgebiet	River basin	Bassin versant	Водосборный бассейн
Höhe m ü. A.	Altitude (m above the level of the Adriatic)	Altitude (m au-dessus du niveau de l'Adriatique)	Высота (м над уровнем Адриатического моря)
Anzahl der Tage	Number of days	Nombre de jours	Количество дней
ohne bzw. ohne messbare Schneehöhe	without snow or without measurable snow depth	sans hauteur de neige respectivement sans hauteur de neige mesurable	без снега и/или с высотой снега, не поддающейся измерению
Tageswerte in cm	Daily values in cm	Valeurs journalières en cm	Суточные значения в см
bis	to	jusque	до
Winter	Winter	Hiver	Зима

Wasserwerte und Dichten der Schneedecke im Winter …	**Water equivalent and density of snow cover in winter …**	**Equivalents en eau et densités de la couche de neige en hiver …**	**Запасы воды и плотности снежного покрова зимой ...**
Nr.	No.	N°	№
Messstelle	Station	Station	Гидрологический пост
Höhe m ü. A.	Altitude (m above the level of the Adriatic)	Altitude (m au-dessus du niveau de l'Adriatique)	Высота (м над уровнем Адриатического моря)
Datum	Date	Date	Число
Schneedecke	Snow cover	Couche de neige	Снежный покров
Höhe cm	Height in cm	Hauteur en cm	Высота, см
Wasserwert mm	Water equivalent in mm	Equivalent en eau en mm	Запас воды, мм
Dichte	Density	Densité	Плотность

Monats- und Jahressummen der Niederschläge aus Messungen mit Totalisatoren	**Monthly and annual precipitation amounts using totalisers**	**Sommes mensuelles et annuelles de précipitations mesurées avec totaliseurs**	**Месячные и годовые суммы осадков, измеряемые тотализаторами**
Nr.	No.	N°	№
Messstelle	Station	Station	Гидрологический пост
Einzugsgebiet	River basin	Bassin versant	Водосборный бассейн
Höhe m ü. A.	Altitude (m above the level of the Adriatic)	Altitude (m au-dessus du niveau de l'Adriatique)	Высота (м над уровнем Адриатического моря)
Summen in mm	Amounts in mm	Sommes en mm	Суммы в мм
Jahr	Year	Année	Год
Beobachtungszeitraum	Observation period	Période d'observation	Период наблюдений
Beginn – Ende	Begin – end	Début – fin	Начало - конец

Starkniederschläge	**Heavy precipitation**	**Averses**	**Ливневые осадки**
Nr.	No.	N°	№
Messstelle	Station	Station	Гидрологический пост
Einzugsgebiet	River basin	Bassin versant	Водосборный бассейн
Höhe m ü. A.	Altitude (m above the level of the Adriatic)	Altitude (m au-dessus du niveau de l'Adriatique)	Высота (м над уровнем Адриатического моря)
Datum	Date	Date	Число
Vorniederschlag	Preceding precipitation	Précipitations antécédentes	Предшествующие осадки
Beginn – Ende	Begin – end	Début – fin	Начало - конец
h_N mm (Niederschlagshöhe)	h_N amount of precipitation in mm	h_N mm (hauteur de précipitation)	h_N, мм (Высота слоя осадков)
Starkniederschlag	Heavy precipitation	Averse	Ливневые осадки
Dauer min	Duration in min	Durée min	Продолжительность, мин
i mm/min (Niederschlags-intensität)	i mm/min (intensity)	i mm/min (intensité)	i, мм/мин (Интенсивность осадков)
Nachniederschlag	Consecutive precipitation	Précipitation consécutive	Последующие осадки

Monats- und Jahresmittel der Lufttemperaturen mit Normalzahlen und Extremwerten	**Monthly and annual means of air temperature with annual long term averages and extremes**	**Moyennes mensuelles et annuelles des températures d'air avec moyennes annuelles d'une longue période et valeurs extrêmes**	**Средние месячные и годовые значения температур воздуха со средними многолетними значениями и крайними значениями**
Nr.	No.	N°	№
Messstelle	Station	Station	Гидрологический пост
Höhe m ü. A.	Altitude (m above the level of the Adriatic)	Altitude (m au-dessus du niveau de l'Adriatique)	Высота (м над уровнем Адриатического моря)
Normalzahl °C	Annual long term average °C	Moyenne annuelle d'une longue période en °C	Среднее многолетнее значение °C
Mittel in °C	Mean in °C	Moyennes en °C	Средние значения в °C
Jahr	Year	Année	Год
Höchstes	Highest	Maximum	Максимальное
Niederstes	Lowest	Minimum	Минимальное
beobachtetes Tagesmittel im Berichtsjahr	observed daily mean in the year under review	Moyenne journalière observée dans l'année sous revue	Среднее суточное значение, измеренное за отчётный год
Datum	Date	Date	Число
beobachtetes Tagesmittel vor dem Berichtsjahr	observed daily mean before the year under review	Moyenne journalière observée avant l'année sous revue	Среднее суточное значение, измеренное до отчётного года

Häufigkeiten der Lufttemperaturen	**Frequency of air temperature**	**Fréquences des températures d'air**	**Повторяемость температур воздуха**
Nr.	No.	N°	№
Messstelle	Station	Station	Гидрологический пост
Einzugsgebiet	River basin	Bassin versant	Водосборный бассейн
Höhe m ü. A.	Altitude (m above the level of the Adriatic)	Altitude (m au-dessus du niveau de l'Adriatique)	Высота (м над уровнем Адриатического моря)
Anzahl der Tage	Number of days	Nombre de jours	Количество дней
Tagesmittel in °C	Daily mean in °C	Moyennes journalières en °C	Средние суточные значения в °C
bis	to	jusque	До

Monatssummen der potentiellen Verdunstung aus Messungen mit Wannen der Type GGI – 3000	**Monthly amounts of potential evaporation (GGI – 3000)**	**Sommes mensuelles d'évaporation potentielle (GGI – 3000)**	**Месячные суммы потенциального испарения, измеренные ваннами типа GGI – 3000**
Nr.	No.	N°	№
Messstelle	Station	Station	Гидрологический пост
Einzugsgebiet	River basin	Bassin versant	Водосборный бассейн

Höhe m ü. A.	Altitude (m above the level of the Adriatic)	Altitude (m au-dessus du niveau de l'Adriatique)	Высота (м над уровнем Адриатического моря)
Summen in mm	Amounts in mm	Sommes en mm	Суммы в мм
Summe der Messperiode	Amount during the observation period	Somme de la période d'observation	Сумма за период измерений
Größte beobachtete Monatssumme	Maximum observed monthly amount	Somme mensuelle maximum observée	Максимальная наблюденная месячная сумма
vor dem Berichtsjahr	before the year under review	avant l'année sous revue	до отчётного года

Alphabetisches Verzeichnis der Niederschlags- und Lufttemperaturmessstellen	**Alphabetical register of precipitation and air temperature-stations**	**Nomenclature alphabétique des stations pluviométriques et des stations thermométriques de l'air**	**Алфавитный список дождемерных станций и постов для наблюдения температуры воздуха**
Die Zahl ohne Klammer verweist auf die entsprechende Seite im hydrographischen Verzeichnis, die eingeklammerte Zahl gibt die laufende Nummer der Messstelle an.	The number without a bracket refers to the corresponding page of the hydrographical index, the number in brackets shows the current number of the station.	Le nombre sans parenthèse indique la page correspondante du registre hydrographique, le nombre mis entre parenthèses correspond au numéro d'ordre de la station.	Число без скобок указывает на соответствующую страницу гидрографического списка, число в скобках – номер п/п гидрологического поста.

B. Oberflächenwasser
B. Surface waters
B. Eaux de surface
Б. Поверхностные воды

Hydrographisches Verzeichnis der Pegel und Wassertemperaturmessstellen mit Evidenzdaten	**Hydrographical Index of gauges and water temperature stations with characteristic figures**	**Registre hydrographique des échelles d'eau et des stations de mesure de la température d'eau avec indications caractéristiques**	**Гидрографический список водомерных постов и постов для наблюдения температуры воды с характерными данными**
Nr.	No.	N°	№
Schreibgerät	Recorder	Enregistreur	Самописец
Pegel	Gauge	Échelle d'eau	Водомерный пост
Messstellennummer	Station number	Numéro de la station	Номер гидрологического поста
Gewässer	Waters	Eaux	Водный объект
Land	Country	Région	Федеральная страна
Lage km	Location km	Position km	Местоположение, км
Pegelnullpunkt m ü. A.	Gauge zero (m above the level of the Adriatic)	Zéro de l'échelle (m au-dessus du niveau de l'Adriatique)	Нуль водомерного поста (м над уровнем Адриатического моря)
Einzugsgebiet km^2	River basin in km^2	Bassin versant km^2	Водосборный бассейн, $км^2$
Beobachtungsbeginn	Start of observations	Début des observations	Начало наблюдений
Wasserstand	Water level	Niveau d'eau	Уровень воды
Ermittlungsbeginn	Start of data determination	Début de la détermination des valeurs	Начало определения
Abfluss	Discharge	Débit	Расход
Wassertemperatur	Water temperature	Température d'eau	Температура воды
Hauptzahlen	Characteristic data	Nombres caractéristiques	Основные значения
Tageswerte	Daily values	Valeurs journalières	Суточные значения
Seite	Page	Page	Страница

Monats- und Jahresmittel der Wasserstände mit Extremwerten	**Monthly and annual means of water level with extremes**	**Moyennes mensuelles et annuelles des niveaux d'eau avec valeurs extrêmes**	**Средние месячные и годовые уровни воды с крайними значениями**
Nr.	No.	N°	№
Schreibgerät	Recorder	Enregistreur	Самописец

Pegel	Gauge	Échelle d'eau	Водомерный пост
Messstellennummer	Station number	Numéro de la station	Номер гидрологического поста
Fußnotencode	Code of footnotes	Code des notes en bas de la page	Код сноски
PNP: m ü. A.	Gauge zero (m above the level of the Adriatic)	Zéro de l'échelle (m au-dessus du niveau de l'Adriatique)	Нуль водомерного поста (м над уровнем Адриатического моря)
Gewässer	Waters	Eaux	Водный объект
Niederste	Lowest	minima	Минимальные
Mittlere Wasserstände in cm	Mean water level in cm	Niveaux moyens en cm	Средние уровни воды в см
Höchste	Highest	maxima	Максимальные
Jahr	Year	Année	Год
Datum	Date	Date	Число
Niederster und höchster beobachteter Wasserstand vor dem Berichtsjahr bezogen auf den angegebenen Pegelnullpunkt	Lowest and highest observed water level before the year under review referring to the cited gauge zero	Niveaux minimum et maximum observés avant l'année sous revue relativement au zéro de l'échelle indiqué	Минимальный и максимальный уровни воды по отношению к указанной высоте нуля водомерного поста, измеренные до отчётного года

Tägliche Wasserstände in cm über dem Pegelnullpunkt	**Daily water levels in cm above gauge zero**	**Niveaux d'eau journaliers en cm au-dessus du zéro de l'échelle**	**Суточные уровни воды в см над нулем водомерного поста**
Nr.	No.	N°	№
Messstellennummer	Station number	Numéro de la station	Номер гидрологического поста
Art	Type	Espèce	Тип
PNP: m ü. A.	Gauge zero (m above the level of the Adriatic)	Zéro de l'échelle (m au-dessus du niveau de l'Adriatique)	Нуль водомерного поста (м над уровнем Адриатического моря)
Tag	Day	Jour	День
Jahreswerte	Annual values	Valeurs annuelles	Годовые значения

Abflüsse	**Discharges**	**Débits**	**Расход**
Nr.	No.	N°	№
Messstellennummer	Station number	Numéro de la station	Номер гидрологического поста
Art	Type	Espèce	Тип
Einzugsgebiet: km^2	River basin: km^2	Bassin versant: km^2	Водосборный бассейн: $км^2$
Zuleitungen aus: km^2	Contribution from in km^2	Adductions de: km^2	Подвод из: $км^2$
Ableitungen aus: km^2	Diversion to in km^2	Déversements de: km^2	Отвод из: $км^2$
Einzugsgebiet (wirksam): km^2	River basin (effective) in km^2	Bassin versant (effectif): km^2	Водосборный бассейн (эффективный): $км^2$

Abflüsse	**Discharges**	**Débits**	**Расход**
Tag	Day	Jour	День
Berichtsjahr	Year under review	Année sous revue	Отчётный год
Tägliche Abflüsse in m^3/s	Daily discharges in m^3/sec	Débits journaliers en m^3/sec	Суточный расход воды в $м^3/сек$
Extremwerte in m^3/s	Extremes in m^3/sec	Valeurs extrêmes en m^3/sec	Крайние значения в $м^3/сек$
Monatsmittel in m^3/s (MQ), $l/s\ km^2$ (Mq) bzw. Monatssummen in mm (h_A)	Monthly means in m^3/sec (MQ), $l/sec\ km^2$ (Mq) and monthly amounts in mm (h_A)	Moyennes mensuelles en m^3/sec (MQ), $l/sec\ km^2$ (Mq) et sommes mensuelles en mm (h_A)	Средние месячные значения в $м^3/сек$ (MQ), $л/сек\ км^2$ (Mq), и/или месячные суммы в мм (h_A)
Reihe	Series	Série	Ряд
Mittlere Monatsmittel in m^3/s (MQ), $l/s\ km^2$ (Mq) bzw. –summen in mm (h_A)	Average monthly means in m^3/sec (MQ), $l/sec\ km^2$ (Mq) and mean monthly amounts in mm (h_A)	Moyennes des moyennes mensuelles en m^3/sec (MQ), $l/sec\ km^2$ (Mq) et moyennes des sommes mensuelles en mm (h_A)	Средние средних месячных значений в $м^3/сек$ (MQ), $л/сек\ км^2$ (Mq), и/или суммы в мм (h_A)
Mittlere Monatsmittel mit Extremwerten in m^3/s	Average monthly means with extremes in m^3/sec	Moyennes des moyennes mensuelles avec valeurs extrêmes en m^3/sec	Средние средних месячных значений с крайними значениями в $м^3/сек$
Jahreswerte in m^3/s (Q), $l/s\ km^2$ (Mq), mm (h_A)	Annual values in m^3/sec (Q), $l/sec\ km^2$ (Mq), mm (h_A)	Valeurs annuelles en m^3/sec (Q), $l/sec\ km^2$ (Mq), mm (h_A)	Годовые значения в $м^3/сек$ (Q), $л/сек\ км^2$ (Mq), мм (h_A)

seit	since	depuis	с
Überschreitungsdauer der Abflüsse in Tagen	Number of days when set discharges are exceeded	Durée du dépassement des débits en jours	Продолжительность превышения расхода воды в сутках
Tage	Days	Jours	Количество дней

Monats- und Jahresmittel der Wassertemperaturen mit Extremwerten	**Monthly and annual means of water temperature with extremes**	**Moyennes mensuelles et annuelles des températures d'eau avec valeurs extrêmes**	**Средние месячные и годовые температуры воды с крайними значеииями**
Nr.	No.	N°	№
Schreibgerät	Recorder	Enregistreur	Самописец
Messstelle	Station	Station	Гидрологический пост
Messstellennummer	Station number	Numéro de la station	Номер гидрологического поста
Fußnotencode	Code of footnotes	Code des notes en bas de la page	Код сноски
Beob. Zeit	Observation time	Heure d'observation	Время наблюдения
Gewässer	Waters	Eaux	Водные объекты
Niederste	Lowest	minima	Минимальная
Mittlere Wassertemperaturen	Mean water temperature	Températures moyennes d'eau	Средняя температура воды
Höchste in °C	Highest in °C	maxima en °C	Максимальная в °C
Jahr	Year	Année	Год
Datum	Date	Date	Число
Niederste und höchste beobachtete Wassertemperatur vor dem Berichtsjahr	Lowest and highest observed water temperature before the year under review	Températures minimum et maximum d'eau observées avant l'année sous revue	Минимальная и максимальная температуры воды, измеренные до отчётного года

Durch Zuleitungen, Ableitungen und Speicherungen in Österreich beeinflusste Messstellen	**Austrian stations affected by contribution, diversion and storage of water**	**Stations autrichiennes influencées par adductions, déversements et emmagasinements**	**Австрийские гидрологические посты, подвергаемые воз-действию подвода и отвода воды и водохранилищ**
Beeinflusste Messstellen	Affected stations	Stations influencées	Подвергаемые воздействию гидрологические посты
Zu- und Ableitungen von bzw. nach benachbarten Einzugsgebieten	Contribution from and diversion to adjacent river basins	Adductions et déversements des/aux bassins versants voisins	Подвод и отвод воды в соседние водосборные бассейны и/или от соседних водосборных бассейнов
Speicherungen über 1 hm^3	Storage exceeding 1 hm^3	Emmagasinements excédant 1 hm^3	Водохранилища объёмом свыше 1 $гм^3$
Nr.	No.	N°	№
Pegel	Gauge	Échelle d'eau	Водомерный пост
Gewässer	Waters	Eaux	Водные объекты
km^2 (Einzugsgebiet)	km^2 (river basin)	km^2 (bassin versant)	$км^2$ (водосборный бассейн)
Zul.	Contribution from	Adductions	Подвод
Abl.	Diversion to	Déversements	Отвод
Einzel	Individual	Individuel	Единичный
Summe	Total	Somme	Сумма
von	from	de	от
zu	to	à	к
seit	since	depuis	с
Speicher	Storage basin	Bassin d'emmagasinement	Водохранилище
1 Vollstau	Storage basin filled for the first time	Bassin d'emmagasinement rempli pour la première fois	Первый полный напор водохранилища

Fußnotenverzeichnis	**List of footnotes**	**Liste des notes en bas de la page**	**Список сносок**

Alphabetisches Verzeichnis der Pegel und Wasser-temperaturmessstellen mit Gewässern	Alphabetical register of gauges and water temperature stations with waters	Nomenclature alphabétique des échelles d'eau et des stations de mesure de la température d'eau avec des eaux	Алфавитный список водомерных постов и постов для наблюдения температуры воды с указанием водных объектов
Die Zahl ohne Klammer verweist auf die entsprechende Seite im hydrographischen Verzeichnis, die eingeklammerte Zahl gibt die laufende Nummer der Messstelle an.	The number without a bracket refers to the corresponding page of the hydrographical index, the number in brackets shows the current number of the station.	Le nombre sans parenthèse indique la page correspondante du registre hydrographique, le nombre mis entre parenthèses correspond au numéro d'ordre de la station.	Число без скобок указывает на соответствующую страницу гидрографического списка, число в скобках – номер п/п гидрологического поста.

Alphabetisches Verzeichnis der Gewässer mit Pegeln bzw. Wassertemperaturmessstellen	Alphabetical register of waters with gauges water temperature stations respectively	Nomenclature alphabétique des eaux avec échelles d'eau et/ou stations de mesure de la température d'eau	Алфавитный список водных объектов с указанием водомерных постов и/или постов для наблюдения температуры воды
Die Zahl ohne Klammer verweist auf die entsprechende Seite im hydrographischen Verzeichnis, die eingeklammerte Zahl gibt die laufende Nummer der Messstelle an.	The number without a bracket refers to the corresponding page of the hydrographical index, the number in brackets shows the current number of the station.	Le nombre sans parenthèse indique la page correspondante de la table hydrographique, le nombre mis entre parenthèses correspond au numéro d'ordre de la station.	Число без скобок указывает на соответствующую страницу гидрографического списка, число в скобках – номер п/п гидрологического поста.

C. Unterirdisches Wasser einschließlich Quellen
C. Subterranean water including springs
C. Eaux souterraines, y inclus les sources
C. Подземные воды включая источники

Hydrographisches Verzeichnis der Quellmessstellen mit Evidenzdaten	Hydrographical index of spring gauging stations with characteristic figures	Registre hydrographique des stations de jaugeage de source avec indications caractéristiques	Гидрографический список пунктов измерения источников с характерными данными
Nr.	No.	N°	№
Quellmessstelle	Spring gauging station	Station de jaugeage de source	Пункт измерения источника
Messstellennummer	Station number	Numéro de la station	Номер гидрологического поста
Land	Country	Région	Федеральная страна
Gewässer	Waters	Cours d'eau	Водный объект
Kat. Gemeinde	Municipality	Commune	Кадастровая община
Gebirgsgruppe	Mountain range	Chaîne de montagnes	Горный массив
Bezeichnung	Designation	Désignation	Название
Seehöhe m ü. A.	Altitude (m above the level of the Adriatic)	Altitude (m au-dessus du niveau de l'Adriatique)	Высота м над уровнем Адриатического моря
Beobachtungsbeginn	Start of observations	Début des observations	Начало наблюдений
Quellschüttung	Spring discharge	Débit de source	Излив источника
Wassertemperatur	Water temperature	Température d'eau	Температура воды
Leitfähigkeit	Conductivity	Conductivité	Электропроводность
Trübung	Turbidity	Turbidité	Мутность
Seite	Page	Page	Страница

Hauptwerte der Quell-schüttung, Wassertemperatur, Leitfähigkeit und Trübung	Main values of spring discharge, water temperature, conductivity and turbidity	Nombres caractéristiques de débit de source, température d'eau, conductivité et turbidité	Основные значения излива источника, температуры воды, злектропроводности и мутности
Nr.	No.	N°	№
Messstellennummer	Station number	Numéro de la station	Номер гидрологического поста
Gewässer	Waters	Cours d'eau	Водный объект

Kat. Gemeinde	Municipality	Commune	Кадастровая община
Gebirgsgruppe	Mountain range	Chaîne de montagnes	Горный массив
Seehöhe m ü. A.	Altitude (m above the level of the Adriatic)	Altitude (m au-dessus du niveau de l'Adriatique)	Высота м над уровнем Адриатического моря
Art	Type	Espèce	Тип
Monat	Month	Mois	Месяц
Tag	Day	Jour	День
Quellschüttung: Tagesmittel in l/s	Spring discharge: Daily mean in l/s	Débit de source: moyennes journalières d'en l/sec	Излив источника: средне-суточный в л/сек
Überschreitungsdauer der Quellschüttung	Number of days on which spring discharge is exceeded	Durée de dépassement du débit de source	Продолжительность превы-шений излива в л/сек
Berichtsjahr (J)	Year under review	Année sous revue	Отчётный год
Längste Reihe (R)	Long time series	Série longue	Самый длинный ряд
Min	Lowest	Minimum	Минимум
Mit	Mean	Moyenne	Среднее
Max	Highest	Maximum	Максимум
Wassertemperatur in °C	Water temperature in °C	Température d'eau en °C	Температура воды в °C
Leitfähigkeit in µS/cm	Conductivity in µS/cm	Conductivité en µS/cm	Электропроводн. в мк сим/см
Trübung in TEF	Turbidity in TUF	Turbidité en TUF	Мутность в ЕМФ
Mittelwerte und Extremwerte	Mean values and extremes	Valeurs moyennes et extrêmes	Средние и крайние значения
Wert	Value	Valeur	Значение
Datum	Date	Date	Число
Anmerkungen	Remarks	Remarques	Примечания

Hydrographisches Verzeichnis der Porengrundwassergebiete	**Hydrographical index of porous groundwater areas**	**Registre hydrographique des zones d'eaux souterraines interstitielles**	**Гидрографический список бассейнов грунтовых пористых вод**
Code	Code	Code	Код
Flussgebiet	River basin	Bassin versant	Речной бассейн
Porengrundwassergebiet	Porous groundwater area	Zone d'eaux souterraines interstitielles	Бассейн грунтовых пористых вод
Seite GW	Page GW	Page GW	Страница GW
Grundwasserstand	Groundwater level	Niveau des eaux souterraines	Уровень грунтовых вод
Hauptwerte	Characteristic data	Nombres caractéristiques	Основные значения
Jahresreihen charakteristischer Messstellen	Annual series of characteristic stations	Séries annuelles des stations caractéristiques	Годовые ряды характерных постов
Grundwassertemperatur Hauptwerte	Groundwater temperature - main characteristics	Température des eaux souterraines; nombres caractéristiques	Температура грунтовых вод основные значения

Monats- und Jahresmittel der Grundwasserstände mit Extremwerten (Hauptwerte) – Grundwasserstände m ü. A.	**Monthly and annual means of groundwater level with extremes (Main characteristics) – groundwater level (m above the level of the Adriatic)**	**Moyennes mensuelles et annuelles des niveaux des eaux souterraines avec valeurs extrêmes (nombres caractéristiques) – niveau des eaux souterraines (m au-dessus du niveau de l'Adriatique)**	**Средние месячные и годовые значения грунтовых вод с крайними (основными) значениями – уровень грунтовых вод (м над уровнем Адриатическово моря)**
Nr.	No.	N°	№
Messstelle	Station	Station	Гидрологический пост
Messpunkt m ü. A.	Point of measurement (m above the level of the Adriatic)	Point de mesurage (m au-dessus du niveau de l'Adriatique)	Пункт наблюдений (м над уровнем Адриатического моря)
m ü. G.	(m above ground)	(m au-dessus du sol)	(м над уровнем грунта)
Beobachtungsbeginn	Start of observations	Début des observations	Начало наблюдений
unverändert seit	unchanged since	sans changement depuis	без изменений с
Messstellennummer	Station number	Numéro de la station	Номер гидрологического поста
beeinflusst	affected	influencé	Временное антропогенное воздействие
artesisch/gespannt	artesian/confined	artésien/captive	артезианские/напорные

Messgerät	Measuring instrument	Instrument de mesurage	Измерительный прибор
Mittel in m ü. A.	Means in m above the level of the Adriatic	Moyennes en m au-dessus du niveau de l'Adriatique	Средние значения в м над уровнем Адриатическово моря
Jahr	Year	Année	Год
Niederster und höchster beobachteter Grundwasserstand sowie allenfalls höchster beobachteter Überflutungswasserstand	Lowest and highest observed groundwater level and (if applicable) highest observed flood water level	Niveaux minimum et maximum des eaux souterraines observés et éventuellement niveau d'inondation maximum observé	Минимальный и максимальный измеренные уровни грунтовых вод и максимальный измеренный уровень наводнения
im Berichtsjahr	in the year under review	dans l'année sous revue	за отчётный год
vor dem Berichtsjahr	before the year under review	avant l'année sous revue	до отчётного года
Datum	Date	Date	Число

Mittlere Monats- und Jahresmittel der Grundwasserstände mit Extremwerten für Jahresreihen charakteristischer Messstellen – Grundwasserstände m ü. A.	**Mean monthly and mean annual averages of groundwater level with extremes for annual series of characteristic stations – groundwater level (m above the level of the Adriatic)**	**Moyennes des moyennes mensuelles et annuelles des niveaux des eaux souterraines avec valeurs extrêmes pour les séries annuelles des stations caractéristiques – Niveau des eaux souterraines (m au-dessus du niveau de l'Adriatique)**	**Средние средних месячных и годовых уровней грунтовых вод с крайними значениями для годовых рядов характерных гидрологических постов – Уровень грунтовых вод (м над уровнем Адриатическово моря)**
Nr.	No.	N°	№
Messstelle	Station	Station	Гидрологический пост
Messpunkt m ü. A.	Point of measurement (m above the level of the Adriatic)	Point de mesurage (m au-dessus du niveau de l'Adriatique)	Пункт наблюдений (м над уровнем Адриатического моря)
m ü. G.	(m above ground)	(m au-dessus du sol)	(м над уровнем грунта)
Messstellennummer	Station number	Numéro de la station	Номер гидрологического поста
Verlegungsvermerk	Transfer indication	Note concernant le transfert	Запись о перемещение
Zeitraum	Period	Période	Период
fehlende Jahre	missing years	années omises	недостающие годы
Niederste	Lowest	minima	Минимальные
Mittlere Grundwasserstände in m ü. A.	Mean groundwater levels in m above the level of the Adriatic	Niveaux moyens des eaux souterraines en m au-dessus du niveau de l'Adriatique	Средние уровни грунтовых вод в м над уровнем Адриат. моря
Höchste	Highest	maxima	Максимальные
Jahresreihe	Annual series	Série annuelle	Годовой ряд
Datum	Date	Date	Число

Monats- und Jahresmittel der Grundwassertemperaturen mit Extremwerten (Hauptwerte)	**Monthly and annual means of groundwater temperature with extremes (characteristic values)**	**Moyennes mensuelles et annuelles des températures des eaux souterraines avec valeurs extrêmes (nombres caractéristiques)**	**Средние месячные и годовые температуры грунтовых вод с крайними значениями (характерные значения)**
Nr.	No.	N°	№
Messstelle	Station	Station	Гидрологический пост
Beobachtungsbeginn	Start of observations	Début des observations	Начало наблюдений
Messtiefe in m unter Gelände	Measuring point in m below ground	Profondeur de mesurage en m au-dessous du sol	Глубина измерения в м под уровнем грунта
Messstellennummer	Station number	Numéro de la station	Номер гидрологического поста
Messgerät	Measuring instrument	Instrument de mesurage	Измерительный прибор
Mittel in °C	Means in °C	Moyennes en °C	Средние значения в °C
Jahr	Year	Année	Год
Niederste und höchste beobachtete Grundwassertemperatur	Lowest and highest observed groundwater temperature	Températures minimum et maximum des eaux souterraines observées	Минимальная и максимальная измеренные температуры грунтовых вод
im Berichtsjahr	in the year under review	dans l'année sous revue	за отчётный год
vor dem Berichtsjahr	before the year under review	avant l'année sous revue	до отчётного года
Datum	Date	Date	Число

Alphabetisches Verzeichnis der Grundwassermessstellen	**Alphabetical register of groundwater stations**	**Nomenclature alphabétique des stations des eaux souterraines**	**Алфавитный список постов для наблюдения грунтовых вод**
Die angeführten Zahlen unter dem Namen der Messstelle verweisen in der Reihenfolge auf:	The numbers indicated below the name of the station refer in the following order to:	Les nombres indiqués au-dessous du nom de la station renvoient, dans cet ordre, à :	Числа, приведенные после названия гидрологического поста последовательно указывают на:
1. Zeile: EDV-Messstellennummer, laufende Nummer der Messstelle im Teil C des Jahrbuches, Seitennummer der Auswertungen: Hauptwerte und Jahresreihe der Grundwasserstände sowie Hauptwerte der Grundwasser-temperaturen	1 st line: DP-station number, current number of the station in part C of the yearbook, page indicating characteristic data: main values, annual series of groundwater levels and main characteristics of groundwater temperatures	1 ligne re°: numéro TEL de la station, numéro d'ordre de la station dans la partie C de l'annuaire, numéros des pages des évaluations : nombres caractéristiques et série annuelle des niveaux des eaux souterraines ainsi que nombres caractéristiques des températures des eaux souterraines	1 строка: АОД-номер гидрологического поста, п/п гидро-логического поста в части С ежегодника, номер страницы обработки: основные значения и годовой ряд уровней грунтовых вод, а также основные значения температур грунтовых вод
2. Zeile: Geographische Koordinaten (L: Länge, B: Breite) in Grad, Minuten, Sekunden	2 nd line: geographical coordinates (L: longi-tude, B: latitude) in de-grees, minutes, seconds	2 ligne e°: coordonnées géographiques (L : lon-gueur, B : largeur) en de-gré, minutes, secondes	2 строка: географические ко-ординаты (L: долгота, B: широта) в градусах, минутах и секундах

Auszug aus dem Verzeichnis der

Veröffentlichungen des Hydrographischen Dienstes

I. Jahrbücher bzw. Jahresübersichten

Jahrbücher des Hydrographischen Zentralbüros 1893 bis 1933
Jahresübersichten (Niederschlag und Abfluss) 1934 bis 1947
Jahrbücher des Hydrographischen Zentralbüros 1948 bis 1950
Hydrographische Jahrbücher von Österreich 1951 bis 2007

II. Beiträge zur Hydrographie Österreichs

Heft

Die Niederschläge in Österreich, Mittlere Monats- und Jahressummen für die Jahresreihe 1896 - 1930 (Normalzahlen) (1947)

Niederschlags- und Temperaturkarten von Österreich (5 Karten: Niederschlagskarte für die Periode 1876 - 1900 bzw. 1901 - 1925 und Temperaturkarte für das Jänner- bzw. Juli- bzw. Jahresmittel der Periode 1896 - 1915) (1947)

Die Pegel in Österreich 1893 - 1945 (1947)

Die Abflussmessungen in Österreich in den Jahren 1881 - 1945 (1948)

Abflussmengen österreichischer Gewässer (1948)

Die Abflussverhältnisse der Donau in Österreich 1893 - 1942 (1948)

Grundwasserstände 1930 - 1947 im Marchfeld, Tullner Feld, Steinfeld und in der Welser Heide (1948)

22 Flächenverzeichnis der österreichischen Flussgebiete: Das Draugebiet (2 Beilagen: Übersichtskarten im Maßstab 1:200.000) (1949)

23 Die Lufttemperaturen in Österreich im Zeitraum 1901 - 1950 (1 Beilage: Übersichtskarte der langjährig beobachteten Temperaturmessstellen in Österreich im Maßstab 1:500.000) (1951)

24 Flächenverzeichnis der österreichischen Flussgebiete: Westliches Donaugebiet und österreichischer Anteil am Elbegebiet (2 Beilagen: Übersichtskarten im Maßstab 1:200.000) (1952)

25 Die Schneeverhältnisse in Österreich im Zeitraum 1901 - 1950:
Teil I: Rheingebiet, Inngebiet mit Salzach, Donaugebiet oberhalb des Inn (1952)
Teil II: Donaugebiet unterhalb des Inn (1 Beilage: Übersichtskarte der langjährig beobachteten Schneemessstellen in Österreich im Maßstab 1:500.000) (1952))
Teil III: Mur- und Raabgebiet, Draugebiet (1952)

26 Die Niederschlagsverhältnisse in Österreich im Zeitraum 1901 - 1950:
Teil I: Rheingebiet, Inngebiet mit Salzach, Donaugebiet oberhalb des Inn (1952)
Teil II: Donaugebiet unterhalb des Inn (1952)
Teil III: Mur- und Raabgebiet, Draugebiet (1952)

27 Die Niederschläge in Österreich im Zeitraum 1901 - 1950 (1 Beilage: Niederschlagskarte von Österreich für das Normaljahr 1901 - 1950 im Maßstab 1:500.000) (1953)

28 Flächenverzeichnis der österreichischen Flussgebiete: Östliches Donaugebiet (2 Beilagen: Übersichtskarten im Maßstab 1:200.000) (1954)

29 Das Juli-Hochwasser 1954 im österreichischen Donaugebiet (1955)

30 Wasserstände der österreichischen Gewässer vor 1893 (1958)

31 Extreme Tagesniederschläge in Österreich im Zeitraum 1901 - 1950 (1960)

32 Die Monats- und Jahresmittel der Lufttemperaturen in Österreich im Zeitraum 1901 - 1950 (3 Beilagen: Lufttemperaturkarte von Österreich für das Jänner- bzw. Juli- bzw. Jahresmittel des Normaljahres 1901 - 1950 im Maßstab 1:500.000) (1961)

33 Flächenverzeichnis der österreichischen Flussgebiete: Murgebiet (1 Beilage: Übersichtskarte im Maßstab 1:200.000) (1961)

34 Der Schnee in Österreich im Zeitraum 1901 - 1950 (5 Beilagen: Schneekarte von Österreich für die Summe der Neuschneehöhen bzw. den Beginn der Schneebedeckung bzw. das Ende der Schneebedeckung bzw. die Zahl der Tage mit Schneebedeckung bzw. die mittleren maximalen Schneehöhen im Normaljahr 1901 - 1950 im Maßstab 1:500.000) (1962)

35 Extremwerte der Lufttemperaturen in Österreich im Zeitraum 1901 - 1950 (1963)

36 Flächenverzeichnis der österreichischen Flussgebiete: Raab- und Rabnitzgebiet (1 Beilage: Übersichtskarte im Maßstab 1:200.000) (1963)

37 Die Wassertemperaturen in Österreich im Zeitraum 1901 - 1950 (1964)

38 Die Niederschläge, Schneeverhältnisse, Luft- und Wassertemperaturen in Österreich im Zeitraum 1951 - 1960 (1964)

39 Die Niederschlags-, Schneehöhen- und Lufttemperaturhäufigkeiten in Österreich im Zeitraum 1951 - 1960 (1966)

40 Die Häufigkeiten der Trockenperioden in Österreich im Zeitraum 1951 - 1960 (1970)

41 Flächenverzeichnis der österreichischen Flussgebiete: Rheingebiet und österreichischer Anteil am Einzugsgebiet der Donau (Iller, Lech) in Vorarlberg (1 Beilage: Übersichtskarte im Maßstab 1:200.000) (1970)
42 Die Häufigkeiten der Niederschläge, Schneehöhen, Lufttemperaturen und Trockenperioden in Österreich im Zeitraum 1961 - 1970 (1972)
43 Die Niederschläge, Schneeverhältnisse, Luft- und Wassertemperaturen in Österreich im Zeitraum 1961 - 1970 (1973)
44 Die Abflüsse in Österreich im Zeitraum 1951 - 1960 (1980)
45 Die Abflüsse in Österreich im Zeitraum 1961 - 1970 (1981)
46 Die Niederschläge, Schneeverhältnisse und Lufttemperaturen in Österreich im Zeitraum 1971 - 1980 (1983)
47 Die Häufigkeiten der Niederschläge, Schneehöhen, Lufttemperaturen und Trockenperioden in Österreich im Zeitraum 1971 - 1980 (1982)
48 Die Abflüsse in Österreich im Zeitraum 1971 - 1980
Teil I: Rheingebiet, Donaugebiet bis einschließlich Enns (1984)
Teil II: Donaugebiet unterhalb der Enns (1984)
49 Flächenverzeichnis der österreichischen Flussgebiete: Inngebiet bis zur Salzach und österreichischer Anteil am Donaugebiet oberhalb des Inn (Lech, Isar) in Tirol (1 Beilage: Übersichtskarte im Maßstab 1:200.000) (1984)
50 Die Wassertemperaturen in Österreich im Zeitraum 1971 - 1980 (1985)
51 Flächenverzeichnis der österreichischen Flussgebiete: Salzachgebiet und Inngebiet unterhalb der Salzach (1 Beilage: Übersichtskarte im Maßstab 1:200.000) (1986)
52 Die Niederschläge, Schneeverhältnisse und Lufttemperaturen in Österreich im Zeitraum 1981 - 1990 (1994)
53 Die Häufigkeiten der Niederschläge, Schneehöhen, Lufttemperaturen und Trockenperioden in Österreich im Zeitraum 1981 - 1990 (1994)
54 Grundwasserstände in Österreich 1948 - 1990 (1993)
Teil 1: Vorarlberg + Tirol + Kärnten + Steiermark
Teil 2: Oberösterreich
Teil 3: Niederösterreich I + Wien I
Teil 4: Niederösterreich II + Wien II + Burgenland
Teil 5: Steiermark
55 Flächenverzeichnis der österreichischen Flussgebiete: Draugebiet (1 Beilage: Übersichtskarte im Maßstab 1:200.000) (1995)
56 Die Wassertemperaturen in Österreich im Zeitraum 1981 - 1990 (1994)
57 Die Abflüsse in Österreich im Zeitraum 1981 - 1990 (1995)
58 Flächenverzeichnis der österreichischen Flussgebiete: Donaugebiet vom Inn bis zur Enns (1 Beilage: CD-ROM) (2003)

Neben den hier angeführten Veröffentlichungen gibt die Abteilung VII/3 – Wasserhaushalt im Bundesministerium für Land- und Forstwirtschaft, Umwelt und Wasserwirtschaft Vorschriften und Anleitungen,
die „Mitteilungen des Hydrographischen Zentralbüros“ und die „Mitteilungsblätter des Hydrographischen Dienstes in Österreich“ heraus.
Weiters stellt die Abteilung VII/3 – Wasserhaushalt unter der Internetadresse **http://geoinfo.lfrz.at/ehyd** eine Auswahl charakteristischer Zeitreihen digital zum Download zur Verfügung.

In das vollständige **Veröffentlichungsverzeichnis** kann unter
http://www.lebensministerium.at/publikationen Einsicht genommen werden.

Zu beziehen sind die angeführten Veröffentlichungen in der Abteilung VII/3 – Wasserhaushalt im BMLFUW

A.

Niederschlag, Lufttemperatur und Verdunstung

Hinweise zu Datenbestand und Auswertungen

Die folgende Tabelle gibt einen Überblick, welche Zeitreihendaten sowohl bei den Hydrographischen Landesdiensten als auch bei der Abteilung Wasserhaushalt im Bundesministerium für Land- und Forstwirtschaft, Umwelt und Wasserwirtschaft **digital** verfügbar sind:

Parameter	**Zeitraum**	**Weitere Informationen**
Niederschlag	ab 1971	Tagessumme
Niederschlag	ab 1881	Monatssumme
Niederschlag	ab 1901	Größte Niederschlagstagessumme pro Jahr
Niederschlag	ab 1951	Anzahl der Tage pro Jahr in Niederschlagshöhenklassen
NPerioden	ab 1971	Anzahl von Niederschlagsperioden in Dauerklassen pro Jahr / Vegetationsperiode
Trockenperioden	ab 1951	Anzahl von Trockenperioden in Dauerklassen pro Jahr / Vegetationsperiode
Neuschnee	ab 1971	Tagessumme
Neuschnee	ab 1901	Jahressumme*
Schneefall	ab 1901	Anzahl der Tage mit Neuschnee pro Jahr*
Schneehöhe	ab 1971	Tageswert
Schneehöhe	ab 1901	Größte Schneehöhe pro Jahr*
Schneehöhe	ab 1951	Anzahl der Tage pro Jahr* mit Schneehöhen in bestimmten Schneehöhenklassen
Schneedecke	ab 1901	Erster und letzter Tag mit Schneehöhe pro Jahr*
Winterdecke	ab 1901	Beginn und Ende des längsten Zeitraumes mit geschlossener Schneedecke pro Jahr*
Schneewasserwert	ab 1998	Momentanwert
Schneedichte	ab 1998	Momentanwert
Lufttemperatur	ab 1998	Terminwerte
Lufttemperatur	ab 1998	Tagesmittel
Lufttemperatur	ab 1901	Monatsmittel
Lufttemperatur	ab 1901	Größtes Tagesmittel pro Jahr
Lufttemperatur	ab 1901	Kleinstes Tagesmittel pro Jahr
Lufttemperatur	ab 1951	Anzahl der Tage pro Jahr mit Tagesmittel in bestimmten Temperaturklassen

* Der Beobachtungszeitraum für ein Jahr reicht vom 1.September des Vorjahres bis zum 31.August des Jahres.

Tabelle: Übersicht über die beim Hydrographischen Dienst in Österreich digital verfügbaren Daten des Sachgebietes „Niederschlag, Lufttemperatur und Verdunstung“

Zu jeder Messstelle sind alle hydrologisch relevanten Stammdaten in einer relationalen Datenbank gespeichert. Die Daten der Zeitreihen werden in kompakter, binärer Form vorgehalten.

Hydrographisches Verzeichnis der Niederschlags- und Lufttemperaturmessstellen mit Evidenzdaten

Nr.	Messgerät	Messstelle	Messstellennummer	Einzugsgebiet	Land	Höhe m ü.A.	Geographische Koordinaten		Beobachtungsbeginn		Seite									
							Länge	Breite	Niederschlag	Lufttemperatur	Niederschlagssummen	Niederschlagshäufigkeiten	Niederschlags- und Trockenperioden	Schneeverhältnisse	Schneehöhenhäufigkeiten	Schneewasserwerte	Starkniederschläge	Lufttemperaturmittel	Lufttemperaturhäufigkeiten	Verdunstung
RHEINGEBIET																				
1	T	Vermuntgletscher	VIW	100016	III	V	2700	10 08	46 52	1951		96								
2	T	Klostertaler Gletscher	VIW	100024	III	V	2750	10 04	46 52	1951		96								
3	T	Madlener Haus	VIW	100040	III	V	1980	10 05	46 55	1951		96								
4	K	Obervermunt	VIW	100057	III	V	1980	10 05	46 55	1949	1950	14	49	61	73	83			111	122	
5	T	Tschifernella	VIW	100065	III	V	2344	10 03	46 54	1967		96								
6	K	Vermunt	VIW	100073	III	V	1733	10 04	46 56	1927	1926	14	49	61	73	83			111	122	
7	T	Verbella	VIW	100099	III	V	2350	10 08	47 00	1951		96								
8	K	Kops	VIW	100909	III	V	1829	10 07	46 58	1989	1989	14	49	61	73	83			111	122	
9	K	Partenen	VIW	101014	III	V	1020	10 03	46 58	1926	1926	14	49	61	73	83			111	122	
10		Gaschurn	VIW	100115	III	V	980	10 01	47 00	1893	1901	14	49	61	73	83			111	122	
11	K	St.Gallenkirch	VIW	100123	III	V	860	9 58	47 01	1927	1937	14	49	61					111	122	
12	T	Valzifenz	VIW	100149	Suggadinbach	V	2300	9 56	46 55	1951		96								
13	T	Gargellener Kopf	VIW	100156	Suggadinbach	V	2210	9 53	46 58	1951		96								
14	T	Tilisunasee	VIW	100164	III	V	2200	9 53	47 01	1951		96								
15	Θ	Tschagguns		100180	III	V	680	9 55	47 04	1921	1922	14	49	61	73	83			111	122	
16	T	Silbertaler Winterjöchle	VIW	100198	Litz	V	1946	10 09	47 03	1952		96								
17	=	Silbertal		100206	Litz	V	885	9 59	47 06	1907	1984	14	49	61	73	83			111	122	
18	W	Schruns	VIW	100214	Litz	V	671	9 55	47 05	1896	1896	14	49	61	73	83			111	122	
19	Θ	Latschau	VIW	100222	III	V	1000	9 52	47 05	1951	1951	14	49	61	73	83			111	122	
20	K	Rodund	VIW	100230	III	V	645	9 53	47 05	1949	1951	14	49	61	73	83			111	122	
21	K	Golm	VIW	100891	III	V	1930	9 51	47 04	1989	1989	14	49	61	73	83			111	122	
22	=	Vandans	ZAMG	100834	III	V	670	9 52	47 05	1977	1977	14	49	61	73	83			111	122	
23		Langen am Arlberg	ZAMG	100255	Alfenz	V	1218	10 08	47 08	1893	1896	14	49	61	73	83			111	122	
24	E	Klösterle		100826	Alfenz	V	1057	10 05	47 08	1981	1981	14	49	61	73	83			111	122	130
25		Dalaas		100263	Alfenz	V	908	10 00	47 08	1903		14	49	61	73	83		99			
26	T	Lünerseealpe	VIW	100289	Alvier	V	2015	9 45	47 03	1957		96								
27	K	Lünersee	VIW	100305	Alvier	V	2015	9 45	47 03	1907	1926	14	49	61	73	83			111	122	
28	T	Lünersee	VIW	100297	Alvier	V	1900	9 45	47 04	1951		96								
29	T	Brandner Gletscher	VIW	100271	Alvier	V	2700	9 42	47 03	1951		96								
30	Θ	Brand		100313	Alvier	V	1005	9 45	47 06	1895	1982	14	49	61	73	83		99	111	122	
31		Bludenz	ZAMG	101071	III	V	575	9 50	47 09	2001	2001	14	49	61	73	83			111	122	
32	O	Ludesch		100917	III	V	535	9 47	47 11	1990		14	49	61	73	83					
33	T	Biberacher Hütte		100545	Lutz	V	1860	10 02	47 15	1951		96								
34	=	Fontanella		100354	Lutz	V	1140	9 55	47 15	1931	1934	14	49	61	73	83		99	111	122	
35	T	Sonntag-Stein		101055	Lutz	V	1770	9 56	47 13	2001		96								
36		Blons		100362	Lutz	V	772	9 51	47 13	1900		14	49	61	73	83		99			
37		Thüringerberg		100875	Lutz	V	960	9 47	47 13	1988		14	49	61	73	83					
38	K	Nenzinger Himmel		100982	Meng	V	1305	9 39	47 06	1999	1999	14	49	61				99	111	122	
39	Θ	Thüringen		100370	III	V	580	9 46	47 12	1895	1983	14	49	61	73	83		99	111	122	
40	V	Frastanz		100925	III	V	491	9 38	47 13	1991	1991	14	49	61	73	83		99	111	122	130
41	O	Amerlügen		100933	III	V	760	9 37	47 13	1991		14	49	61	73	83		99			
42	O	Innerlaterns		100412	Frutz	V	1025	9 45	47 15	1895		14	49	61	73	83		99			
43	O	Weiler		100941	Frutz	V	500	9 39	47 18	1991		14	49	61	73	83		99			
44		Fraxern	ZAMG	100867	Frutz	V	809	9 40	47 19	1983	1983	14	49	61	73	83			111	122	
45		Feldkirch-Gisingen	ZAMG	100396	Rhein	V	440	9 37	47 16	1893	1896	14	49	61	73	83			111	122	
46		Meiningen		100404	Rhein	V	410	9 35	47 18	1893		15	49	61	73	83					
47		Gaissau		100420	Bodensee	V	400	9 36	47 28	1946		15	49	61	73	83					
48	O	Fussach		100438	Bodensee	V	400	9 40	47 29	1944		15	49	61	73	83		99			
49	Θ	Lustenau		100446	Rhein	V	404	9 40	47 26	1931	1933	15	49	61	73	83		99	111	122	
50	Θ	Ebnit		100453	Dornbirnerach	V	1100	9 45	47 21	1893	1910	15	49	61	73	83		99	111	122	
51		Gütle		100461	Dornbirnerach	V	530	9 47	47 24	1895		15	49	61	73	83					
52		Bildstein		100487	Dornbirnerach	V	720	9 46	47 28	1894		15	49	61	73	83					
53		Mäder		100495	Rheintalbinnenkanal	V	420	9 37	47 21	1893		15	49	61	73	83					
54		Meschach		100503	Rheintalbinnenkanal	V	850	9 41	47 20	1894		15	49	61	73	83					
55		Hohenems		100529	Rheintalbinnenkanal	V	430	9 41	47 21	1893		15	49	61	73	83					
56	Θ	Altach		100883	Rheintalbinnenkanal	V	412	9 39	47 22	1990	1995	15	49	61	73	83		99	111	122	
57	E	Dornbirn		100479	Dornbirnerach	V	441	9 44	47 24	1893	1980	15	49	61	73	83		99	111	122	130
58	O	Hard (Rotachstrasse)		121053	Bodensee	V	401	9 42	47 29	2002		15	49	61	73	83		99			
59	T	Körbersee		121038	Bregenzerach	V	1675	10 07	47 15	1995		96									
60		Schröcken	ZAMG	100537	Bregenzerach	V	1263	10 05	47 16	1895	1896	15	49	61	73	83			111	122	
61	V	Schoppernau	ZAMG	100552	Bregenzerach	V	835	10 01	47 19	1927	1948	15	49	61	73	83		99	111	122	130
62	T	Diedamskopf		121012	Bregenzerach	V	1796	10 02	47 20	1990		96									
63	=	Au		100560	Bregenzerach	V	800	9 59	47 19	1907	1983	15	49	61	73	83			111	122	
64	T	Damüls Uga		100578	Bregenzerach	V	2000	9 53	47 18	1951		96									
65	=	Damüls		100586	Bregenzerach	V	1365	9 53	47 17	1895	1982	15	49	61	73	83	94		111	122	
66	T	Obergüntenstallalpe		121020	Bregenzerach	V	1580	9 50	47 21	1992		96									
67	T	Rohralpe		100610	Bregenzerach	V	1200	9 51	47 22	1951		96									
68	=	Bizau		100602	Bregenzerach	V	705	9 56	47 22	1895	1963	15	49	61	73	83			111	122	
69	Θ	Andelsbuch		100636	Bregenzerach	V	600	9 53	47 24	1922	1922	15	49	61	73	83		99	111	122	
70	Θ	Bödele		100628	Bregenzerach	V	1150	9 49	47 25	1894	1923	15	49	61	73	83		99	111	122	
71	=	Egg		100644	Bregenzerach	V	660	9 55	47 26	1895	1897	15	49	61	73	83			111	122	
72	O	Schönenbach		100651	Subersach	V	1040	10 02	47 22	1955		15	49	61	73	83		99			
73	T	Hochrubachalpe		100669	Subersach	V	1515	10 04	47 23	1951		96									
74		Sibratsgfäll		100685	Subersach	V	920	10 02	47 26	1895		15	49	61	73	83					
75	T	Rehenbergalpe		100693	Subersach	V	950	10 00	47 25	1951		96									
76	=	Hittisau		100701	Subersach	V	800	9 56	47 28	1933	1938	15	49	61	73	83			111	122	
77		Sulzberg		100727	Weißach	V	1000	9 55	47 31	1901		15	49	61	73	83					
78	T	Feuerstätter Sättele		100677	Weißach	V	1420	10 06	47 26	1952		96									
79		Riefensberg		100719	Weißach	V	680	9 57	47 30	1941		15	49	61	73	83					
80	E	Alberschwende		100842	Bregenzerach	V	717	9 51	47 28	1983	1983	15	49	61	73	83		99	111	122	130
81	=	Doren		100735	Rotach	V	710	9 52	47 29	1911	1914	15	49	61	73	83		99	111	122	
82	=	Bregenz-Rieden		100750	Bregenzerach	V	430	9 44	47 29	1931	1933	15	49	61	73	83			111	122	
83	Θ	Bregenz	ZAMG	100859	Bodensee	V	424	9 45	47 30	1984	1984	15	49	61	73	83			111	122	
84	Θ	Bregenz		100776	Bodensee	V	486	9 46	47 30	1893	1895	15	49	61	73	83		99	111	122	
85	=	Pfänder		100974	Bodensee	V	1056	9 47	47 31	1995	1995	15	49	61	73	83		99	111	122	
86	O	Hörbranz		100800	Leiblach	V	420	9 44	47 32	1946		16	49	61	73	83		99			
87		Möggers		100792	Leiblach	V	1010	9 49	47 34	1946		16	49	61	73	83					
DONAUGEBIET OBERHALB DES INN																				
88	=	Baad		101543	Iller	V	1305	10 08	47 19	1994	1994	16	49	61	73	83			111	122	
89	Θ	Zug		100966	Lech	V	1500	10 07	47 12	1992	1992	16	49	61	73	83			111	122	
90		Lech		101121	Lech	V	1480	10 08	47 12	1896		16	49	61	73	83					
91	=	Zürs		101113	Lech	V	1720	10 10	47 10	1910	1982	16	49	61	73	83			111	122	
92	Θ	Warth	ZAMG	101568	Lech	V	1475	10 11	47 15	1984	1984	16	49	61	73	83			111	122	

Hydrographisches Verzeichnis der Niederschlags- und Lufttemperaturmessstellen mit Evidenzdaten

Nr.	Messgerät	Messstelle		Mess-stellen-nummer	Einzugsgebiet	Land	Höhe m ü.A.	Geographische Koordinaten		Beobachtungs-beginn		Seite								
								Länge	Breite	Nieder-schlag	Lufttem-peratur	Niederschlags-summen	Niederschlags-häufigkeiten	Niederschlags- und Trockenperioden	Schnee-verhältnisse	Schneehöhen-häufigkeiten	Schnee-wasserwerte	Starkniederschläge	Lufttemperatur-mittel	Lufttemperatur-häufigkeiten	Verdunstung
93		Holzgau	ZAMG	101154	Lech	T	1100	10 21	47 16	1895	1896	16	49	61	73	83	94		111	122	
94	O	Gramais		101162	Lech	T	1320	10 32	47 16	1895		16	49	61	73	83	94	99			
95		Boden		101170	Lech	T	1355	10 36	47 17	1957		16	49	61	73	83	94				
96	O	Hinterhornbach		101188	Lech	T	1100	10 27	47 22	1900		16	49	61	73	83		99			
97	E	Vorderhornbach		101196	Lech	T	960	10 33	47 22	1896	1896	16	49	61	73	83			111	122	130
98		Namlos		101204	Lech	T	1260	10 40	47 21	1900		16	49	61	73	83					
99		Forchach		101212	Lech	T	910	10 35	47 25	1895		16	49	61	73	83					
100	=	Höfen-Oberhornberg		101220	Lech	T	870	10 41	47 28	1895	1895	16	49	61	73	83			111	122	
101	Θ	Hahnenkamm-Reutte		101501	Lech	T	1670	10 39	47 29	1986	1986	16	49	61	73	83			111	122	
102	Θ	Reutte	ZAMG	101238	Lech	T	850	10 43	47 30	1895	1923	16	49	61	73	83		99	111	122	
103	T	Ammerwald		119479	Archbach	T	1090	10 50	47 32	1992		96									
104	=	Berwang		101246	Lech	T	1295	10 45	47 24	1895	1895	16	49	61	73	83			111	122	
105	T	Traualpsee	EW.SCH	119347	Vils	T	1660	10 31	47 27	1990		96									
106	Θ	Tannheim-Untergschw.		101261	Vils	T	1090	10 30	47 30	1895	1895	16	49	61	73	83		99	111	122	
107	=	Jungholz		101493	Vils	T	1060	10 27	47 35	1980	1980	16	49	61	73	83			111	122	
108	=	Vils		101279	Vils	T	810	10 38	47 33	1948	1948	16	49	61	73	84			111	122	
109	T	Kastenalm		119354	Isar	T	1230	11 26	47 22	1991		96									
110	T	Bodenwald		119362	Isar	T	1280	11 21	47 20	1991		96									
111	Θ	Scharnitz		101287	Isar	T	970	11 16	47 23	1895	1963	16	49	61	73	84			111	122	
112	=	Seefeld in Tirol	ZAMG	101295	Isar	T	1182	11 11	47 20	1895	1896	16	49	61	73	84			111	122	
113	T	Wettersteinhütte		119644	Leutascher Ache	T	1700	11 06	47 23	1996		96									
114	E	Leutasch-Kirchplatzl		101303	Leutascher Ache	T	1135	11 09	47 22	1900	1964	16	49	61	73	84		100	111	122	130
115	T	Johannistal-Filzwaldboden		105882	Rißbach	T	1300	11 29	47 25	2006		96									
116	T	Großer Ahornboden		119446	Rißbach	T	1170	11 34	47 25	1992		96									
117	=	Hinterriß		101311	Rißbach	T	930	11 28	47 28	1895	1957	16	49	61	73	84	94		111	122	
118	T	Ochsenhütte	TIWAG	101477	Dürrach	T	1460	11 31	47 30	1960		96									
119	T	Lochalm ML	TIWAG	101469	Dürrach	T	1430	11 36	47 31	1961		96									
120	T	Kotalm NL	TIWAG	101402	Achensee	T	1300	11 43	47 28	1951		96									
121	T	Köglalm	TIWAG	119537	Achensee	T	1487	11 44	47 30	1994		96									
122	T	Plums-Bärental	TIWAG	101386	Achensee	T	1235	11 38	47 27	1951		96									
123	T	Gramai NL	TIWAG	101360	Achensee	T	1330	11 37	47 24	1951		96									
124	T	Bärenbad	TIWAG	101394	Achensee	T	1480	11 42	47 25	1951		96									
125	Θ	Pertisau	TIWAG	101337	Achensee	T	935	11 42	47 27	1900	1914	16	50	62	73	84		100	111	122	
126	T	Hochstögen	TIWAG	101444	Achensee	T	1350	11 39	47 31	1951		96									
127	Θ	Achenkirch	ZAMG	101345	Ache	T	905	11 42	47 32	1895	1895	16	50	62	73	84		100	111	122	
128	T	Gufferthütte	TIWAG	101436	Ache	T	1415	11 48	47 35	1960		96									
129	T	Achenkirch-M.köpfl		101550	Ache	T	900	11 38	47 35	1997	1998	96									
130		Ehrwald	ZAMG	101485	Loisach	T	960	10 55	47 24	1895	1930	16	50	62	73	84	94		111	122	
131	Θ	Hall in Tirol		120022	Inn	T	585	11 30	47 17	2002	2002	16	50	62	73	84		100	111	122	

INNGEBIET OBERHALB DER SALZACH

132	=	Nauders	ZAMG	101709	Inn	T	1360	10 30	46 53	1895	1982	17	50	62	74	84			111	122	
133	=	Spiss		101717	Schalklbach	T	1540	10 27	46 57	1911	1992	17	50	62	74	84			111	122	
134	W	Pfunds	TIWAG	103275	Inn	T	995	10 31	46 57	1982	1982	17	50	62				100	111	122	
135	T	Hohenzollernhaus	TIWAG	101741	Radurschlbach	T	2200	10 39	46 54	1957		96									
136	T	Nauderer-Tschey	TIWAG	119099	Radurschlbach	T	1920	10 35	46 54	1980		96									
137	T	Furgglersee	TIWAG	101766	Inn	T	2330	10 32	47 03	1955		96									
138		Ried im Oberinntal		101790	Inn	T	880	10 40	47 03	1886		17	50	62	74	84					
139	Θ	Fendels	TIWAG	101808	Inn	T	1356	10 41	47 03	1957	1968	17	50	62	74	84			111	122	
140	T	Zirmesköpfl	TIWAG	101758	Inn	T	2050	10 41	47 02	1957		96									
141	Θ	Prutz	ZAMG	102947	Inn	T	870	10 40	47 04	1972	1972	17	50	62	74	84			111	122	
142	T	Rauher Kopf	TIWAG	101774	Fagge	T	2670	10 46	46 52	1957		96									
143	T	Glockturm	TIWAG	101782	Fagge	T	2800	10 42	46 54	1969		96									
144	T	Weisssee	TIWAG	101824	Fagge	T	2540	10 43	46 52	1957	2006	96									
145	T	Oberbirg-s'Gliger	TIWAG	119107	Fagge	T	2160	10 44	46 53	1980		96									
146	T	Gepatschalpe	TIWAG	101832	Fagge	T	1900	10 44	46 54	1957		96									
147	T	Wurmetal	TIWAG	101857	Fagge	T	2510	10 46	46 56	1957		96									
148	T	Kaiserbergtal	TIWAG	101840	Fagge	T	2330	10 42	46 55	1957		96									
149	T	Nassereinalpe	TIWAG	119115	Fagge	T	2050	10 44	46 56	1980		96									
150	=	Kaunertal-Feichten		101873	Fagge	T	1314	10 45	47 02	1880	1964	17	50	62	74	84			111	122	
151	T	Verpeilhütte	TIWAG	101865	Fagge	T	2045	10 47	47 01	1957		96									
152	E	Ladis-Neuegg		101816	Inn	T	1350	10 39	47 06	1911	1977	17	50	62	74	84			112	122	130
153	W	Runserau	TIWAG	101881	Inn	T	860	10 39	47 07	1957	1957	17	50	62				100	112	122	
154	T	Salzhütte	EW.STA	119289	Rosanna	T	1510	10 13	47 06	1988		96									
155	T	Kartellboden Damm	EW.STA	105890	Rosanna	T	1980	10 16	47 04	2005		96									
156	=	St.Anton am Arlberg	ZAMG	101964	Rosanna	T	1285	10 16	47 08	1872	1929	17	50	62	74	84	94		112	122	
157		Flirsch		101519	Rosanna	T	1150	10 25	47 09	1990		17	50	62	74	84					
158	T	Bieltal	VIW	101907	Trisanna	T	2500	10 08	46 54	1951		96									
159	T	Jamtalferner-Rußkopf	VIW	101915	Trisanna	T	2690	10 10	46 52	1951		96									
160	T	Jamtalferner (Zunge)		119305	Trisanna	T	2400	10 10	46 52	1988		96									
161	T	Fluchthornferner	VIW	101923	Trisanna	T	2750	10 13	46 53	1951		96									
162	Θ	Galtür	ZAMG	101949	Trisanna	T	1587	10 11	46 58	1895	1896	17	50	62	74	84	94		112	122	
163	T	Piz da Val Gronda	VIW	101931	Trisanna	T	2810	10 17	46 55	1951		96									
164	Θ	Kappl-Oberbichl		119792	Trisanna	T	1500	10 23	47 04	1999	1999	17	50	62	74	84			112	122	
165		See im Paznaun		101956	Trisanna	T	1040	10 28	47 05	1895	1959	17	50	62	74	84			112	122	
166	Θ	Landeck	ZAMG	101899	Inn	T	785	10 34	47 09	1872	1896	17	50	62	74	84			112	122	
167	Θ	Nassereith		102954	Gurglbach	T	850	10 50	47 19	1974	1974	17	50	62	74	84		100	112	122	
168	T	Marienbergalm		119297	Gurglbach	T	1640	10 54	47 21	1992		96									
169		Imst (Oberstadt)		102004	Gurglbach	T	860	10 44	47 15	1885	1948	17	50	62	74	84			112	122	
170	Θ	Pitztaler Gletscher	ZAMG	101535	Pitze	T	2850	10 53	46 56	1993	1993	17	50	62	74	84			112	122	
171	T	Braunschweiger Hütte	TIWAG	119529	Pitze	T	2740	10 55	46 56	1994		96									
172	T	Ölgrubensee	TIWAG	119123	Pitze	T	2850	10 47	46 54	1980		96									
173	T	Taschachhaus	TIWAG	102020	Pitze	T	2470	10 49	46 55	1960		96									
174	T	Riffelferner	TIWAG	119214	Pitze	T	2740	10 49	46 57	1981		96									
175	T	Riffelseehütte	TIWAG	102038	Pitze	T	2240	10 51	46 58	1959		96									
176		Plangeroß		102046	Pitze	T	1620	10 52	46 59	1909		17	50	62	74	84					
177	T	Kaunergrathütte	TIWAG	119149	Pitze	T	2520	10 50	46 59	1980		96									
178	Θ	St.Leonhard i.P.-N.	ZAMG	103283	Pitze	T	1462	10 52	47 01	1982	1982	17	50	62	74	84			112	122	
179		St.Leonhard i.P.		102061	Pitze	T	1335	10 50	47 05	1907		17	50	62	74	84					
180	=	Jerzens-Ritzenried		102079	Pitze	T	1120	10 47	47 07	1895	2000	17	50	62	74	84			112	122	
181	Θ	Piller	TIWAG	103028	Pitze	T	1315	10 42	47 08	1956	1979	17	50	62	74	84		100	112	122	
182	T	Hintereisferner	IFM	102087	Rofenache	T	2970	10 46	46 48	1951		96									
183	T	Latschbloder	IFM	102178	Rofenache	T	2910	10 48	46 48	1966		96									
184	T	Rofenberg	IFM	102095	Rofenache	T	2827	10 48	46 48	1957		96									
185	T	Proviantdepot	IFM	102103	Rofenache	T	2737	10 49	46 50	1951		96									
186	T	Hochjochhospiz	IFM	102111	Rofenache	T	2360	10 50	46 49	1951		96									
187	T	Vernagtbrücke	IFM	102152	Rofenache	T	2640	10 50	46 51	1966		97									
188	T	Vent	IFM	102194	Rofenache	T	1900	10 55	46 51	1970		97									

Hydrographisches Verzeichnis der Niederschlags- und Lufttemperaturmessstellen mit Evidenzdaten

Nr.	Messgerät	Messstelle	Mess-stellen-nummer	Einzugsgebiet	Land	Höhe m ü.A.	Geographische Koordinaten		Beobachtungs-beginn		Seite									
							Länge	Breite	Nieder-schlag	Lufttem-peratur	Niederschlags-summen	Niederschlags-häufigkeiten	Niederschlags- und Trockenperioden	Schnee-verhältnisse	Schneehöhen-häufigkeiten	Schnee-wasserwerte	Starkniederschläge	Lufttemperatur-mittel	Lufttemperatur-häufigkeiten	Verdunstung
189	Ⓔ	Vent	IFM 102202	Venter Ache	T	1906	10 55	46 52	1867	1900	17	50	62					112	122	
190	T	Rotmoosferner	AFO 119255	Gurgler Ache	T	2680	11 03	46 49	1989		97									
191	T	Schönwies	AFO 119263	Gurgler Ache	T	2310	11 01	46 51	1983		97									
192	E	Obergurgl	ZAMG 102210	Gurgler Ache	T	1940	11 02	46 52	1895	1931	17	50	62	74	84			112	122	130
193		Sölden-Schmiedhof	102228	Ötztaler Ache	T	1380	11 01	46 58	1911		17	50	62	74	84					
194	=	Gries	119388	Fischbach	T	1575	11 01	47 04	1992	1992	17	50	62	74	84			112	122	
195	=	Längenfeld	102236	Ötztaler Ache	T	1180	10 58	47 05	1895	1895	17	50	62	74	84			112	122	
196	T	Frischmannhütte	119560	Ötztaler Ache	T	2180	10 53	47 06	1994		97									
197	Ⓔ	Niederthai	TIWAG 103002	Ötztaler Ache	T	1550	10 58	47 08	1975	1975	17	50	62	74	84			112	122	
198	=	Umhausen	ZAMG 102244	Ötztaler Ache	T	1041	10 56	47 08	1936	1936	17	50	62	74	84			112	122	
199	Ⓔ	Oetz	102251	Ötztaler Ache	T	760	10 53	47 12	1910	1910	17	50	62	74	84			112	122	
200	T	Gossenkölle	119669	Ötztaler Ache	T	2500	11 01	47 14	1996		97									
201	T	Finstertal-Gametzköpfl	TIWAG 119222	Ötztaler Ache	T	2470	11 02	47 11	1981		97									
202	Ⓔ	Kühtai	TIWAG 103010	Ötztaler Ache	T	1970	11 00	47 13	1979	1979	18	50	62	74	84			112	122	
203	T	Längental	TIWAG 119164	Ötztaler Ache	T	2230	10 59	47 11	1980		97									
204		Ochsengarten-Obergut	102269	Ötztaler Ache	T	1695	10 55	47 14	1911		18	50	62	74	84					
205		Haiming	ZAMG 102939	Inn	T	663	10 53	47 16	1948	1948	18	50	62	74	84			112	122	
206	=	Obsteig	102285	Inn	T	950	10 55	47 18	1880	1968	18	50	62	74	84			112	122	
207	=	Stams	102277	Inn	T	675	10 59	47 17	1960	1964	18	50	62	74	84			112	123	
208	T	Unterseebenalm	119651	Inn	T	1860	11 03	47 16	1996		97									
209	T	Alplhütte	119313	Inn	T	1500	11 01	47 21	1988		97									
210		KW-Straßberg	103382	Inn	T	975	11 03	47 20	2002		18	50	62	74	84					
211	=	Telfs	102301	Inn	T	618	11 05	47 19	1960	1965	18	50	62	74	84			112	123	
212	T	Inzinger Alm-Kaserboden	120030	Inn	T	1790	11 09	47 14	2002		97									
213	=	Inzing	103036	Inn	T	610	11 12	47 16	1978	1978	18	50	62	74	84			112	123	
214	T	Westfalenhaus	TIWAG 119230	Melach	T	2295	11 06	47 06	1981		97									
215	T	Praxmar	TIWAG 119172	Melach	T	2150	11 07	47 08	1980		97									
216	T	Pforzheimer Hütte	TIWAG 119180	Melach	T	2330	11 04	47 09	1980		97									
217	Ⓔ	St.Sigmund-Sellrain	TIWAG 103044	Melach	T	1520	11 06	47 12	1977	1983	18	50	62	74	84		100	112	123	
218		Gries im Sellrain	102319	Melach	T	1200	11 09	47 12	1907		18	50	62	74	84					
219		Axams	103309	Inn	T	890	11 17	47 14	1984		18	50	62	74	84					
220	Ⓔ	Innsbruck (Flughafen)	ZAMG 102327	Inn	T	579	11 21	47 16	1949	1949	18	50	62	74	84			112	123	
221	T	Innsbruck-Seegrube	119404	Inn	T	1930	11 23	47 18	1995		97									
222	Ⓔ	Innsbruck (Univ.)	IFM 102335	Inn	T	577	11 23	47 16	1891	1896	18	50	62	74	84			112	123	
223	Ⓔ	Brenner	ZAMG 102343	Sill	T	1445	11 31	47 00	1878	1896	18	50	62	74	84			112	123	
224	Ⓔ	Obernberg am Brenner	102350	Obernberger Seebach	T	1360	11 26	47 01	1946	1971	18	50	62	74	84	94	100	112	123	
225	=	Innerschmirn-Kasern	103051	Schmirnbach	T	1610	11 36	47 06	1975	1975	18	50	62	74	84			112	123	
226	Ⓔ	Steinach a.Br.-Plon	ZAMG 103069	Sill	T	1204	11 28	47 05	1976	1976	18	50	62	74	84			112	123	
227		Gschnitz-Obertal	119412	Gschnitzbach	T	1280	11 20	47 02	1992		18	50	62	74	84					
228		Trins	102368	Gschnitzbach	T	1235	11 25	47 05	1895	1946	18	50	62	74	84			112	123	
229	=	Navis	119396	Sill	T	1400	11 33	47 08	1992	1992	18	50	62	74	84			112	123	
230	=	Matrei am Brenner	102376	Sill	T	970	11 27	47 08	1886	1951	18	50	62	74	84			112	123	
231	T	Maria Waldrast	119578	Sill	T	1590	11 25	47 08	1994		97									
232	Ⓔ	Dresdner Hütte	103085	Ruetz	T	2290	11 08	47 00	1978	1978	18	50	62	74	84			112	123	
233		Krößbach	103101	Ruetz	T	1130	11 15	47 04	1947		18	50	62	74	84					
234	T	Franz-Senn-Hütte	TIWAG 119198	Ruetz	T	2150	11 10	47 05	1980		97									
235	=	Telfes im Stubai	102400	Ruetz	T	1070	11 22	47 10	1958	1958	18	50	62	74	84			112	123	
236	=	Schönberg im Stubaital	102384	Sill	T	1005	11 24	47 11	1895	1971	18	50	62	74	84			112	123	
237	E	Patscherkofel	AC 102418	Sill	T	2247	11 28	47 13	1903	1931	18	50	62	74	84			112	123	130
238	T	Halltal (Oberbergstollen)	119453	Inn	T	1610	11 28	47 20	1992		97									
239	T	St.Magdalena	119677	Inn	T	1280	11 30	47 20	1995		97									
240	T	Bettelwurfhütte	STW.HA 119685	Inn	T	2100	11 31	47 20	1995		97									
241	=	Rinn	ZAMG 102459	Inn	T	895	11 30	47 15	1943	1943	18	50	62	74	84	94		112	123	
242	=	Kleinvolderberg	102434	Inn	T	660	11 32	47 16	1968	1968	18	50	62	74	84			112	123	
243		Baumkirchen	PRIVAT 103234	Inn	T	585	11 34	47 18	1984	1984	18	50	62	74	84			112	123	
244	O	St.Martin i.G.	102467	Inn	T	875	11 34	47 19	1895		18	50	62	74	84		100			
245	T	Walder Alm	STW.HA 119693	Inn	T	1600	11 35	47 20	1995		97									
246	Ⓔ	Wattener Lizum	BIG 103291	Inn	T	1970	11 38	47 10	1982	1982	18	50	62	74	84		100	112	123	
247	T	Möls-Hochleger	106666	Mölsbach	T	2040	11 36	47 11	2006		97									
248	=	Weerberg	102475	Inn	T	925	11 40	47 18	1895	1964	18	50	62	74	84			112	123	
249	=	Schwaz	102483	Inn	T	535	11 43	47 21	1895	1961	19	50	62	74	84			112	123	
250	T	Stallenhütte	119438	Inn	T	1430	11 38	47 23	1992		97									
251	Ⓔ	Jenbach	ZAMG 102491	Inn	T	530	11 46	47 23	1955	1955	19	50	62	74	84			112	123	
252	=	Rotholz	102509	Inn	T	590	11 48	47 23	1884	1896	19	50	62	74	84			112	123	
253	T	Plauener Hütte	AHP 102590	Ziller	T	2390	12 06	47 07	1951		97									
254	Ⓔ	Zillergrund-Plattk.	AHP 103267	Ziller	T	2260	12 04	47 08	1980	1980	19	50	62					112	123	
255	T	Zillergrund-Plattkopf	AHP 119826	Ziller	T	2260	12 04	47 08	1980		97									
256	T	Mitterhütten	AHP 102608	Ziller	T	1730	12 00	47 05	1951		97									
257	=	Klaushof	102962	Ziller	T	1022	11 57	47 09	1974	1974	19	50	62	74	84			112	123	
258		Hahnpfalz	103184	Ziller	T	1960	11 52	47 08	1979		19	50	62	74	84					
259	W	Schlegeis (Speicher)	AHP 102988	Zemmbach	T	1800	11 42	47 02	1968	1968	19	50	62					112	123	
260	T	Dominikushütte	AHP 102616	Zemmbach	T	1800	11 42	47 02	1951		97									
261	T	Friesenberghaus	AHP 102574	Zemmbach	T	2500	11 42	47 04	1969		97									
262	=	Ginzling	102632	Zemmbach	T	1060	11 48	47 05	1911	1932	19	50	62	74	84	94		112	123	
263		Lanersbach	102640	Tuxbach	T	1250	11 45	47 10	1895		19	50	62	74	84					
264		Gschößwand	103192	Ziller	T	1795	11 50	47 11	1979		19	50	62	74	84	94				
265	T	Grüne-Wand-Hütte	AHP 102624	Zemmbach	T	1460	11 55	47 04	1952		97									
266	W	Stillupp (Speicher)	AHP 102996	Zemmbach	T	1125	11 53	47 07	1967	1967	19	50	62					112	123	
267	T	Gradlaste	AHP 102566	Zemmbach	T	1060	11 51	47 08	1969		97									
268	Ⓔ	Mayrhofen	ZAMG 102541	Ziller	T	643	11 51	47 10	1933	1933	19	50	62	74	84			112	123	
269	T	Zittauer Hütte	AHP 102558	Gerlosbach	S	2330	12 07	47 10	1969		97									
270	T	Durlaßboden	AHP 102665	Gerlosbach	T	1432	12 07	47 14	1959		97									
271	W	Durlaßboden	AHP 102673	Gerlosbach	T	1432	12 07	47 14	1960	1960	19	50	62					112	123	
272	=	Gerlos	102681	Gerlosbach	T	1250	12 03	47 14	1896	1897	19	50	62	74	84			112	123	
273	W	Gerlos-Gmünd	AHP 102699	Gerlosbach	T	1180	11 59	47 13	1959	1959	19	50	62					112	123	
274	=	Ried im Zillertal	102970	Ziller	T	555	11 52	47 18	1966	1967	19	50	62	74	84			112	123	
275	=	Schlitterberg	102517	Ziller	T	960	11 50	47 23	1965	1966	19	50	62	74	84			112	123	
276	=	Inneralpbach	102723	Inn	T	1040	11 58	47 22	1959	1959	19	50	62	74	84			112	123	
277	T	Schmalzklausenalm	TIWAG 119206	Brandenberger Ache	T	1170	11 47	47 29	1980		97									
278		Steinberg am Rofan	102756	Brandenberger Ache	T	1020	11 48	47 31	1895		19	50	62	74	84					
279	=	Brandenberg	102749	Brandenberger Ache	T	920	11 54	47 29	1967	1967	19	50	62	74	84			112	123	
280	=	Radfeld	103119	Inn	T	514	11 54	47 27	1977	1977	19	50	62	74	84			112	123	
281		Wildschönau-Mühltal	102764	Inn	T	790	12 02	47 26	1923		19	50	62	74	85					
282	O	Am Nachtsöllberg	103333	Brixentaler Ache	T	990	12 14	47 26	1986		19	50	62	74	85		100			
283	Ⓔ	Kelchsau	102772	Kelchsauer Ache	T	815	12 08	47 23	1895	1971	19	50	62	74	85	94	100	112	123	
284	=	Hopfgarten i.Brt.	102780	Brixentaler Ache	T	600	12 10	47 27	1964	1964	19	50	62	74	85			112	123	
285	Ⓔ	Wörgl (Deponie)	PRIVAT 103390	Brixentaler Ache	T	605	12 07	47 29	1991	1991	19	51	63	74	85			112	123	
286	Ⓔ	Kirchbichl	TIWAG 102798	Inn	T	498	12 05	47 31	1893	1895	19	51	63	74	85			112	123	
287	=	Ellmau	102806	Weißache	T	750	12 17	47 32	1902	1902	19	51	63	74	85			112	123	
288	O	Bromberg	103341	Weißache	T	1180	12 14	47 29	1986		19	51	63	74	85		100			
289		Söll-Stockach	103226	Weißache	T	660	12 13	47 31	1980		19	51	63	74	85					

Hydrographisches Verzeichnis der Niederschlags- und Lufttemperaturmessstellen mit Evidenzdaten

Nr.	Messgerät	Messstelle		Messstellennummer	Einzugsgebiet	Land	Höhe m ü.A.	Geographische Koordinaten		Beobachtungsbeginn		Seite									
								Länge	Breite	Niederschlag	Lufttemperatur	Niederschlagssummen	Niederschlagshäufigkeiten	Niederschlags- und Trockenperioden	Schneeverhältnisse	Schneehöhenhäufigkeiten	Schneewasserwerte	Starkniederschläge	Lufttemperaturmittel	Lufttemperaturhäufigkeiten	Verdunstung
290	T	Steinberghütte		119586	Weißache	T	1190	12 14	47 34	1994		97									
291	⊖	Kufstein	ZAMG	102814	Inn	T	493	12 10	47 35	1905	1905	19	51	63	74	85			112	123	
292	T	Hechleitalm		119610	Inn	T	920	12 16	47 35	1995		97									
293	=	Thiersee-Landl		103127	Thierseer Ache	T	700	12 03	47 35	1908	1978	19	51	63	74	85	94		112	123	
294	T	Buchacker		101626	Inn	T	1425	12 01	47 32	2004		97									
295		Niederndorferberg		103176	Inn	T	980	12 14	47 40	1979		20	51	63	74	85		100			
296	⊖	Jochberg		102830	Jochberger Ache	T	950	12 26	47 23	1894	1880	20	51	63	74	85		100	112	123	
297	⊖	Hahnenkamm-Ehrenbachhöhe	ZAMG	119487	Jochberger Ache	T	1790	12 22	47 25	1992	1992	20	51	63	74	85			112	123	
298	⊖	Kitzbühel	ZAMG	102848	Jochberger Ache	T	744	12 24	47 27	1889	1896	20	51	63	74	85			112	123	
299	E	Aschau		103218	Aschauer Ache	T	1005	12 18	47 23	1979	1979	20	51	63	74	85		100	112	123	130
300		Kirchberg in Tirol		102863	Aschauer Ache	T	830	12 19	47 27	1896		20	51	63	74	85					
301	T	Gruttenhütte		119800	Aschauer Ache	T	1580	12 19	47 33	1998		97									
302	⊖	Hochfilzen		102889	Fieberbrunner Ache	T	960	12 37	47 28	1895	1895	20	51	63	74	85		100	112	123	
303		Fieberbrunn		103135	Fieberbrunner Ache	T	850	12 33	47 28	1895		20	51	63	74	85					
304	E	St.Johann in Tirol-Almdorf		103143	Großache	T	756	12 27	47 31	1977	1977	20	51	63	74	85		100	112	123	130
305	T	Griesner Alm		119628	Kohlenbach	T	911	12 20	47 35	1995		97									
306	⊖	Fischbachalm-Kaiserbachtal		119768	Kohlenbach	T	860	12 21	47 35	1999	1999	20	51	63	74	85		100	112	123	
307		Walchsee		102913	Kohlenbach	T	687	12 19	47 38	1904		20	51	63	74	85					
308		Schwendt		105023	Kohlenbach	T	660	12 24	47 39	1995		20	51	63	74	85					
309	⊖	Kössen		102905	Großache	T	590	12 24	47 40	1895	1929	20	51	63	75	85		100	112	123	
		SALZACHGEBIET																			
310		Neukirchen		104059	Salzach	S	857	12 18	47 15	1973		20									
311		Bramberg		106682	Weyerbach	S	844	12 19	47 16	2006		20	51	63							
312		Paß Thurn		103424	Salzach	S	1200	12 25	47 18	1895	1961	20	51	63	75	85			112	123	
313		Haidbach		103432	Felber Ache	S	900	12 29	47 15	1971		20	51	63	75	85					
314		Stuhlfelden		103440	Salzach	S	816	12 32	47 17	1880	1956	20	51	63	75	85			112	123	
315	T	Tauernmoos	IFG	118513	Stubache	S	2040	12 38	47 09	1965		97									
316	=	Enzingerboden	ZAMG	104125	Stubache	S	1480	12 38	47 10	1962	1962	20	51	63	75	85			113	123	
317	T	Kalser Törl	IFG	118521	Stubache	S	2390	12 37	47 07	1965		97									
318	⊖	Rudolfshütte	ZAMG	104117	Stubache	S	2304	12 37	47 08	1980	1980	20	51	63	75	85			113	123	
319	T	Weiß-See	IFG	118539	Stubache	S	2270	12 38	47 08	1965		97									
320	T	Sonnblickkees	IFG	118547	Stubache	S	2511	12 36	47 08	1965		97									
321	=	Uttendorf	ZAMG	104091	Stubache	S	796	12 34	47 16	1896	1896	20	51	63	75	85			113	123	
322	=	Mooserboden	ZAMG	103465	Kapruner Ache	S	2036	12 43	47 10	1912	1912	20	51	63					113	123	
323	T	Mooserboden	AHP	103473	Kapruner Ache	S	2038	12 43	47 10	1951	1951	97									
324	T	Schmiedinger Kees	AHP	103481	Kapruner Ache	S	2800	12 41	47 12	1951		97									
325	T	Krefelder Hütte	AHP	103499	Kapruner Ache	S	2295	12 42	47 13	1951		97									
326		Kaprun	AHP	103507	Kapruner Ache	S	750	12 45	47 16	1895	1992	20	51	63					113	123	
327	⊖	Zell am See	ZAMG	105064	Zeller See	S	766	12 48	47 20	1960	1960	20	51	63	75	85			113	123	
328	T	Radhaus	SV	118554	Hüttwinklache	S	2131	12 59	47 03	1957		97									
329	T	Kolm-Saigurn	ZAMG	118562	Hüttwinklache	S	1600	12 59	47 04	1957		97									
330	T	Rojacher Hütte	SV	103572	Hüttwinklache	S	2559	12 58	47 03	1957		97									
331	⊖	Sonnblick	ZAMG	103549	Hüttwinklache	S	3105	12 57	47 03	1890	1896	20	51	63	75	85			113	123	
332	T	Sonnblick (hangp. Auffangfl.)	SV	103556	Hüttwinklache	S	3076	12 57	47 03	1957		97									
333	T	Sonnblick (horiz. Auffangfl.)	SV	103564	Hüttwinklache	S	3076	12 57	47 03	1960		97									
334		Bucheben		103580	Hüttwinklache	S	1135	12 58	47 10	1893	1896	20	51	63	75	85			113	123	
335	=	Rauris	ZAMG	103598	Rauriser Ache	S	934	13 00	47 13	1875	1875	20	51	63	75	85			113	123	
336		Dienten		103606	Dientenbach	S	1265	13 02	47 23	1907		20	51	63	75	85					
337		Böckstein		103622	Gasteiner Ache	S	1140	13 07	47 05	1908		20	51	63	75	85					
338	=	Badgastein	ZAMG	103630	Gasteiner Ache	S	1100	13 07	47 06	1855	1897	20	51	63	75	85			113	123	
339		Klammstein		103655	Gasteiner Ache	S	795	13 05	47 16	1971		20	51	63	75	85					
340		Hüttschlag		103689	Großarlbach	S	1030	13 14	47 11	1907		21	51	63	75	85					
341		Großarl		103697	Großarlbach	S	890	13 12	47 14	1891	1915	21	51	63	75	85			113	123	
342	=	St.Johann im Pongau	ZAMG	118745	Großarlbach	S	634	13 11	47 19	1994	1994	21	51	63	75	85			113	123	
343	⊖	St.Veit im Pongau	ZAMG	104182	Salzach	S	750	13 09	47 21	1984	1984	21	51	63	75	85			113	123	
344		Mitterkleinarl		103705	Kleinarler Ache	S	1018	13 19	47 16	1895		21	51	63	75	85					
345		Wagrain		103713	Kleinarlbach	S	840	13 18	47 20	1926		21	51	63	75	85					
346	=	Karbachalm (Talstation)		104190	Salzach	S	925	13 07	47 23	1993	1993	21	51	63	75	85		100	113	123	
347	=	Bischofshofen	ZAMG	104133	Salzach	S	543	13 13	47 24	1989	1989	21	51	63					113	123	
348	=	Hüttau		103770	Fritzbach	S	720	13 19	47 25	1895	1951	21	51	63	75	85			113	123	
349	=	Annaberg		126029	Lammer	S	700	13 25	47 32	2002	2002	21	51	63	75	85			113	123	
350		Golling		103820	Salzach	S	473	13 09	47 36	1907		21	51	63	75	85					
351		Dürrnberg		106690	Salzach	S	770	13 05	47 40	2006		21	51	63							
352	⊖	Hintersee		103846	Almbach	S	750	13 13	47 46	1880	1897	21	51	63	75	85			113	123	
353	⊖	Salzburg-Freisaal	ZAMG	104141	Salzach	S	420	13 03	47 47	1986	1986	21	51	63	75	85			113	123	
354		Glanegg		103879	Salzach	S	450	13 01	47 45	1931		21	51	63	75	85		100			
355	=	Salzburg (Flugplatz)	ZAMG	103853	Glanbach	S	430	13 00	47 48	1847	1896	21	51	63	75	85			113	123	
356	⊖	Eugendorf		103895	Fischach	S	520	13 07	47 53	1895	2001	21	51	63	75	85			113	123	
357	=	Saalbach	ZAMG	103903	Saalach	S	1022	12 41	47 23	1895	1977	21	51	63	75	85			113	123	
358	=	Schmittenhöhe	ZAMG	103515	Saalach	S	1973	12 44	47 20	1880	1896	21							113	123	
359		Hütten		103937	Leogangbach	S	900	12 44	47 27	1896	1925	21	51	63	75	85			113	123	
360		Grubhof-St.Martin		103978	Saalach	S	630	12 42	47 35	1946		21	51	63	75	85					
361	=	St.Ulrich-Pillersee		103358	Loferbach	T	870	12 36	47 31	1986	1986	21	51	63	75	85			113	123	
362	E	Waidring		103986	Loferbach	T	760	12 36	47 35	1895	1914	21	51	63	75	85	94		113	123	130
363		Nußdorf		104000	Oichten	S	460	13 01	47 58	1895		21	51	63	75	85					
364		Oberndorf		104018	Salzach	S	430	12 57	47 58	1951		21	51	63	75	85					
365	⊖	Ibm		104034	Moosache	O	425	12 57	48 04	1887	1896	21	51	63	75	85			113	123	
366	=	Ostermiething		104042	Salzach	O	405	12 50	48 03	1883	1957	21	51	63	75	85			113	123	
367	=	Ach-Burghausen		104489	Salzach	O	473	12 51	48 09	1991	1991	21	51	63	75	85			113	123	
		INNGEBIET UNTERHALB DER SALZACH																			
368		Geretsberg-Webersdorf		104026	Inn	O	490	12 58	48 06	1893		21	51	63	75	85					
369	=	Neukirchen an der Enknach		104307	Enknach	O	410	13 03	48 11	1895	1994	21	51	63	75	85			113	123	
370	⊖	Mattsee	ZAMG	104331	Niedertrumer See	S	508	13 06	47 59	1949	1949	21	51	63	75	85			113	123	
371	=	Mattighofen		104349	Mattig	O	455	13 09	48 05	1895	1896	22	51	63	75	85			113	123	
372	⊖	Hocheck		117523	Schwemmbach	O	595	13 21	48 03	1992	1992	22	51	63	75	85			113	123	
373	O	Friedburg		104976	Schwemmbach	O	512	13 15	48 01	1993		22	51	63	75	85		100			
374	⊖	Straßwalchen		104356	Schwemmbach	S	550	13 15	47 59	1895	1897	22	51	63	75	85			113	123	
375	⊖	Braunau am Inn		104323	Mattig	O	360	13 05	48 15	1895	1896	22	51	63	75	85			113	123	
376	=	Waldzell		104364	Waldzeller Ache	O	500	13 26	48 09	1872	1992	22	51	63	75	85			113	123	
377	⊖	St.Johann am Walde		104372	Mettmach	O	629	13 17	48 07	1907	1907	22	51	63	75	85		100	113	123	
378	=	Altheim		104380	Ach	O	358	13 14	48 15	1895	1998	22	51	63	75	85			113	123	
379		Reichersberg	ZAMG	104398	Inn	O	350	13 22	48 20	1881	1896	22	51	63	75	85			113	123	
380	O	Ried im Innkreis	ZAMG	104406	Rieder Bach	O	431	13 29	48 13	1872	1896	22	51	63	75	85			113	123	

Hydrographisches Verzeichnis der Niederschlags- und Lufttemperaturmessstellen mit Evidenzdaten

Nr.	Messgerät	Messstelle		Messstellennummer	Einzugsgebiet	Land	Höhe m ü.A.	Geographische Koordinaten		Beobachtungsbeginn		Seite									
								Länge	Breite	Niederschlag	Lufttemperatur	Niederschlagssummen	Niederschlagshäufigkeiten	Niederschlags- und Trockenperioden	Schneeverhältnisse	Schneehöhenhäufigkeiten	Schneewasserwerte	Starkniederschläge	Lufttemperaturmittel	Lufttemperaturhäufigkeiten	Verdunstung
381	=	St.Marienkirchen		104414	Inn	O	340	13 27	48 23	1910	1993	22	51	63	75	85			113	123	
382	Θ	Lambrechten		104422	Pram	O	396	13 31	48 19	1895	1993	22	51	63	75	85			113	124	
383	Θ	Kopfing		104471	Pfudabach	O	569	13 40	48 26	1974	1992	22	51	63	75	85		100	113	124	
384	=	Sigharting		104430	Pfudabach	O	355	13 36	48 23	1895	1896	22	51	63	75	85			113	124	
385	Θ	Schärding / Rossbach		104448	Roßbach	O	330	13 27	48 25	1888	1896	22	51	63	75	86			113	124	
386	=	Wernstein		104455	Inn	O	355	13 28	48 31	1897	1992	22	51	63	75	86			113	124	
387	=	Schardenberg		104505	Inn	O	529	13 30	48 31	1895	1989	22	51	63	75	86			113	124	
		DONAUGEBIET ZWISCHEN INN UND TRAUN																			
388	Θ	Münzkirchen		104513	Donau	O	499	13 34	48 29	1894	1896	22	52	64	75	86			113	124	
389	=	Vichtenstein		104521	Donau	O	586	13 39	48 32	1895	1990	22	52	64	75	86			113	124	
390	=	Rannawerk	EAG	104570	Donau	O	285	13 45	48 29	1948	1948	22	52	64					113	124	
391		Kollerschlag	ZAMG	104539	Ranna	O	725	13 50	48 36	1887	1896	22	52	64	75	86			113	124	
392		Oberkappel		104547	Ranna	O	495	13 46	48 33	1928		22	52	64	75	86					
393	=	Mausloch	EAG	104554	Ranna	O	515	13 47	48 31	1948	1948	22	52	64					113	124	
394	=	Pfarrkirchen		104562	Ranna	O	815	13 49	48 30	1895	1982	22	52	64	75	86			113	124	
395	Θ	Neustift im Mühlkreis		104968	Ranna	O	597	13 46	48 32	1989	1989	22	52	64	75	86			113	124	
396	=	Julbach		104919	Kleine Mühl	O	575	13 52	48 39	1981	1981	22	52	64	75	86			113	124	
397		Kirchberg ob der Donau		104588	Donau	O	590	13 56	48 27	1897		22	52	64	75	86					
398	Θ	Schwarzenberg		104596	Große Mühl	O	730	13 50	48 44	1895	1920	22	52	64	75	86		101	113	124	
399	Θ	Schlägl		104604	Große Mühl	O	555	13 58	48 38	1893	1896	22	52	64	75	86			113	124	
400	=	Guglwald		104638	Kleine Michl	O	750	14 11	48 35	1925	1980	22	52	64	75	86			113	124	
401	Θ	Helfenberg		104901	Kleine Michl	O	598	14 09	48 33	1972	1973	22	52	64	75	86		101	113	124	
402	=	Haslach		104620	Kleine Michl	O	510	14 03	48 34	1895	1993	23	52	64	75	86			113	124	
403	O	Rohrbach	ZAMG	104646	Große Mühl	O	600	14 00	48 34	1948	1948	23	52	64	75	86			113	124	
404	=	Langhalsen		104661	Große Mühl	O	449	14 00	48 29	1948	1951	23	52	64	75	86			113	124	
405	Θ	Partenstein	EAG	104679	Große Mühl	O	295	13 59	48 26	1941	1948	23	52	64					113	124	
406	=	Neuhaus an der Donau		104687	Donau	O	450	14 00	48 25	1884	1993	23	52	64	75	86			113	124	
407	Θ	Neumarkt im Hausr.-Widldorf		104703	Aschach	O	380	13 44	48 16	1895	1974	23	52	64	75	86			113	124	
408	=	Peuerbach		104711	Aschach	O	372	13 47	48 18	1907	1993	23	52	64	75	86			113	124	
409		Waizenkirchen	ZAMG	104729	Aschach	O	370	13 52	48 20	1891	1896	23	52	64	75	86			113	124	
410	Θ	Neukirchen am Walde		104737	Aschach	O	555	13 47	48 24	1895	1931	23	52	64	75	86		101	113	124	
411	=	St.Agatha		104992	Aschach	O	499	13 53	48 22	1997	1997	23	52	64	75	86			113	124	
412	=	Aschach an der Donau		104695	Aschach	O	292	14 00	48 23	1895	1896	23	52	64	75	86			113	124	
413	=	Eferding		104984	Donau	O	274	14 01	48 20	1996	1996	23	52	64	75	86			113	124	
414	=	Kematen am Innbach		104752	Innbach	O	351	13 52	48 11	1910	1993	23	52	64	75	86			113	124	
415	Θ	Geboltskirchen		104927	Trattnach	O	540	13 38	48 09	1981	1982	23	52	64	75	86			113	124	
416	=	Hofkirchen an der Trattnach		104935	Trattnach	O	385	13 44	48 13	1981	1981	23	52	64	75	86			113	124	
417	Θ	Grieskirchen-Moosham		104778	Trattnach	O	352	13 49	48 14	1897	1898	23	52	64	75	86		101	114	124	
418	O	Gallspach	ZAMG	104893	Trattnach	O	368	13 49	48 13	1971	1971	23	52	64	75	86			114	124	
419		Scharten		104786	Innbach	O	395	14 02	48 15	1895		23	52	64	76	86					
420	Θ	Goldwörth		104745	Donau	O	260	14 06	48 20	1894	1896	23	52	64	76	86		101	114	124	
421	=	Bad Leonfelden		104943	Große Rodl	O	740	14 18	48 31	1981	1981	23	52	64	76	86			114	124	
422	=	Piberstein		104802	Große Rodl	O	899	14 12	48 31	1956	1956	23	52	64	76	86			114	124	
423	=	St.Peter am Wimberg		104653	Große Rodl	O	687	14 06	48 30	1895	1897	23	52	64	76	86			114	124	
424	=	Neußerling		104950	Große Rodl	O	615	14 10	48 26	1988	1988	23	52	64	76	86			114	124	
425	=	Waxenberg		104828	Große Rodl	O	700	14 12	48 28	1918	1996	23	52	64	76	86			114	124	
426	=	Ottensheim		104844	Große Rodl	O	265	14 10	48 20	1895	1982	23	52	64	76	86			114	124	
427	Θ	Hellmonsödt		104885	Donau	O	840	14 18	48 26	1895	1899	23	52	64	76	86			114	124	
428	=	Kirchschlag bei Linz		105742	Donau	O	925	14 16	48 25	1991	1991	23	52	64	76	86			114	124	
429	=	Pöstlingberg		104851	Donau	O	490	14 16	48 20	1929	1929	23	52	64	76	86			114	124	
430	O	Linz (Stadt)	ZAMG	104869	Donau	O	263	14 17	48 18	1954	1898	23	52	64	76	86		101	114	124	
431	Θ	Linz-Urfahr		104877	Donau	O	305	14 16	48 19	1898	1996	23	52	64	76	86			114	124	
432	=	Leonding		105585	Donau	O	277	14 15	48 17	1950	1989	23	52	64	76	86			114	124	
433		Hörsching	ZAMG	105536	Donau	O	297	14 11	48 14	1942	1942	23	52	64	76	86			114	124	
		TRAUNGEBIET																			
434	=	Gößl		105106	Grundlsee	ST	710	13 54	47 38	1895	1896	24	52	64	76	86			114	124	
435	Θ	Bad Aussee	ZAMG	105122	Traun	ST	665	13 47	47 37	1961	1961	24	52	64	76	86		101	114	124	
436	K	Ödensee		123166	Traun	ST	800	13 49	47 34	2000	1999	24	52	64				101	114	124	
437		Bad Aussee		105130	Traun	ST	640	13 47	47 36	1852		24	52	64	76	86					
438	=	Schönbergalpe		105155	Traun	O	1350	13 43	47 32	1953	1957	24	52	64	76	86	94		114	124	
439	=	Obertraun		105148	Traun	O	515	13 42	47 33	1954	1981	24	52	64	76	86			114	124	
440	=	Pötschen		105205	Traun	ST	1000	13 42	47 37	1945	1986	24	52	64	76	86			114	124	
441		Krippenstein	ZAMG	105163	Traun	O	2050	13 42	47 31	1957	1957	24	52	64	76	86			114	124	
442	=	Lahn-Hallstatt		105171	Hallstätter See	O	510	13 39	47 33	1929	1929	24	52	64	76	86			114	124	
443	Θ	Gosau		105197	Gosaubach	O	765	13 33	47 35	1880	1896	24	52	64	76	86		101	114	124	
444	Θ	Bad Goisern		105213	Traun	O	505	13 37	47 39	1895	1991	24	52	64	76	86		101	114	124	
445	=	St.Gilgen		105247	St.Wolfgangsee	S	550	13 22	47 47	1895	1896	24	52	64	76	86		101	114	124	
446	O	St.Wolfgang	ZAMG	105759	St.Wolfgangsee	O	539	13 27	47 44	1990	1990	24						101	114	124	
447	=	Strobl		105254	St.Wolfgangsee	S	540	13 29	47 43	1901	1988	24	52	64	76	86			114	124	
448	O	Bad Ischl	ZAMG	105262	Traun	O	469	13 38	47 43	1858	1896	24	52	64	76	86			114	124	
449	O	Vorderer Langbathsee		105288	Vorderer Langbathsee	O	675	13 41	47 50	1895		24	52	64				101			
450		Feuerkogel	ZAMG	105296	Traun	O	1618	13 43	47 49	1929	1929	24	52	64	76	86		101	114	124	
451	Θ	Ebensee (Schule)		105734	Traun	O	425	13 47	47 48	1888	1896	24	52	64	76	86		101	114	124	
452		Gmunden	ZAMG	105320	Traunsee	O	426	13 49	47 55	1892	1899	24	52	64	76	86		101	114	124	
453	=	Altmünster		105767	Traunsee	O	525	13 46	47 52	1998	2000	24	52	64	76	86			114	124	
454	Θ	Gmunden-Traunleiten		105718	Traun	O	456	13 48	47 56	1982	1982	24	52	64	76	86			114	124	
455	=	Laakirchen		105338	Traun	O	440	13 49	47 59	1895	1995	24	52	64	76	86			114	124	
456	Θ	Fuschl		105353	Fuschlsee	S	670	13 18	47 48	1895	1955	24	52	64	76	86			114	124	
457	=	Scharfling		105379	Mondsee	O	480	13 24	47 48	1954	1978	24	52	64	76	86		101	114	124	
458		Mondsee	ZAMG	105346	Mondsee	O	491	13 22	47 51	1891	1896	24	52	64	76	86			114		
459	=	Oberwang		105700	Mondsee	O	595	13 25	47 52	1981	1988	24	52	64	76	86		101	114	124	
460	Θ	Weißenbach am Attersee		105387	Attersee	O	475	13 32	47 48	1895	1991	24	52	64	76	86			114	124	
461		Weyregg-Bach		105684	Attersee	O	509	13 34	47 53	1975	1975	24	52	64	76	86					
462	Θ	Attersee		105395	Attersee	O	495	13 32	47 55	1926	1995	24	52	64	76	86			114	124	
463		Lenzing	PRIVAT	105403	Ager	O	465	13 37	47 58	1954		24	52	64							
464	Θ	Frankenburg		105429	Vöckla	O	515	13 30	48 04	1895	1896	24	52	64	76	86		101	114	124	
465	Θ	Vöcklabruck		105445	Vöckla	O	423	13 40	48 00	1895	1896	25	52	64	76	86		101	114	124	
466	=	Wolfsegg am Hausruck		105460	Ager	O	585	13 41	48 07	1875	1974	25	52	64	76	86			114	124	
467	E	Almsee (Forsthaus)		105486	Alm	O	590	13 57	47 46	1895	1987	25	52	64	76	86		101	114	124	130
468	=	Grünau-Almegg		105494	Alm	O	540	13 56	47 52	1895	1999	25	52	64	76	86		101	114	124	
469	=	Scharnstein		105502	Alm	O	485	13 58	47 55	1895	1978	25	52	64	76	86			114	124	
470	Θ	Vorchdorf		105510	Alm	O	455	13 53	48 00	1895	1993	25	52	64	76	86		101	114	124	
471	Θ	Wels		105528	Traun	O	305	14 04	48 10	1893	1896	25	52	64	76	86		101	114	124	

Hydrographisches Verzeichnis der Niederschlags- und Lufttemperaturmessstellen mit Evidenzdaten

Nr.	Messgerät	Messstelle		Messstellennummer	Einzugsgebiet	Land	Höhe m ü.A.	Geographische Koordinaten		Beobachtungsbeginn		Seite									
								Länge	Breite	Niederschlag	Lufttemperatur	Niederschlagssummen	Niederschlagshäufigkeiten	Niederschlags- und Trockenperioden	Schneeverhältnisse	Schneehöhenhäufigkeiten	Schneewasserwerte	Starkniederschläge	Lufttemperaturmittel	Lufttemperaturhäufigkeiten	Verdunstung
472	⊖	Kirchdorf an der Krems		105544	Krems	O	456	14 07	47 55	1856	1896	25	52	64	76	87		101	114	124	
473		Kremsmünster	ZAMG	105551	Krems	O	383	14 08	48 03	1821	1896	25	52	64	76	87			114	124	
474	=	Neuhofen an der Krems		105569	Krems	O	326	14 13	48 08	1895	1989	25	52	64	76	87			114	124	
475	=	Ebelsberg (Gottschallingerstra		105577	Traun	O	261	14 19	48 14	1895	1992	25	52	64	76	87			114	124	
476	⊖	Linz (Wasserwerk Scharlinz)		105726	Traun	O	260	14 19	48 16	1988	1988	25	52	64	76	87			114	124	
		DONAUGEBIET ZWISCHEN TRAUN UND ENNS																			
477	=	St.Florian		105593	Donau	O	257	14 23	48 12	1864	1995	25	53	65	76	87			114	124	
478	⊖	Maria Laah		105635	Donau	O	360	14 21	48 07	1895	1993	25	53	65	76	87		101	114	124	
479	E	Reichenau	ZAMG	105676	Große Gusen	O	685	14 21	48 27	1972	1972	25	53	65	76	87			114	124	130
480	=	Gallneukirchen		105619	Große Gusen	O	330	14 25	48 21	1954	1988	25	53	65	76	87			114	124	
481	=	Neumarkt im Mühlkreis		105627	Kleine Gusen	O	610	14 29	48 26	1895	1992	25	53	65	76	87			114	124	
482	⊖	Mauthausen		105650	Donau	O	299	14 31	48 15	1895	1896	25	53	65	76	87		101	114	125	
483	E	Enns		105643	Donau	O	259	14 29	48 12	1899	1899	25	53	65	76	87			114	125	130
		ENNSGEBIET																			
484	⊖	Flachau		105908	Enns	S	910	13 24	47 21	1895	1947	25	53	65	76	87			114	125	
485	=	Radstadt		105916	Enns	S	890	13 27	47 23	1881	1896	25	53	65	76	87			114	125	
486	⊖	Obertauern	ZAMG	118752	Taurach	S	1763	13 34	47 15	1994	1994	25	53	65					114	125	
487		Untertauern		105932	Taurach	S	1000	13 31	47 18	1895	1942	25	53	65	76	87			114	125	
488		Ramsau	ZAMG	106591	Enns	ST	1203	13 38	47 26	1990	1990	25	53	65	76	87			114	125	
489	=	Planai		105973	Thalbach	ST	1820	13 43	47 22	1935	1951	25	53	65	76	87			114	125	
490	=	Untertal-Tetter		105957	Thalbach	ST	1040	13 43	47 21	1921	1981	25	53	65	76	87			114	125	
491	⊖	Rohrmoos	ZAMG	106526	Enns	ST	1080	13 39	47 23	1975	1975	25	53	65	76	87			115	125	
492	O	Schladming		105965	Enns	ST	730	13 42	47 24	1877	1901	25	53	65	76	87		101			
493		Birnberg		106633	Enns	ST	820	13 44	47 25	1994		25	53	65	76	87					
494	O	Michaelerberg		105999	Enns	ST	1280	13 53	47 25	1957	2007	26	53	65	76	87					
495	=	St.Nikolai im Sölktal		106005	Große Sölk	ST	1120	14 03	47 19	1895	1896	26	53	65	76	87			115	125	
496		Stein/Enns		106708	Sölk	ST	680	13 56	47 26	2003		26	53	65	76	87					
497	⊖	Bad Mitterndorf	ZAMG	106039	Salzabach	ST	808	13 56	47 33	1965	1970	26	53	65	76	87			115	125	
498	=	Grubegg		106021	Salzabach	ST	790	13 56	47 33	1893	1896	26	53	65	76	87	94		115	125	
499	A	Gröbming	ZAMG	106047	Salzabach	ST	766	13 54	47 26	1895	1896	26	53	65					115	125	
500	⊖	Donnersbachwald		106500	Donnersbach	ST	980	14 07	47 23	1976	1976	26	53	65					115	125	
501	=	Planneralm		106567	Donnersbach	ST	1605	14 12	47 24	1938	1994	26	53	65	76	87			115	125	
502		Donnersbach		106062	Donnersbach	ST	720	14 07	47 28	1931		26	53	65	76	87					
503	⊖	Irdning	ZAMG	106070	Donnersbach	ST	702	14 06	47 30	1895	1925	26	53	65	76	87			115	125	
504	=	Greith		106641	Grimmingbach	ST	945	14 01	47 34	1994	1994	26	53	65	76	87		101	115	125	
505	=	Oppenberg		106534	Gulling	ST	1060	14 16	47 29	1977	1986	26	53	65	76	87	94		115	125	
506	O	Aigen im Ennstal	ZAMG	106104	Gulling	ST	640	14 08	47 32	1939	1939	26	53	65	76	87			115	125	
507	⊖	Liezen		106112	Enns	ST	670	14 14	47 34	1895	1960	26	53	65	76	87		101	115	125	
508	⊖	Hohentauern		106120	Triebenbach	ST	1265	14 29	47 26	1878	1912	26	53	65	76	87	94	101	115	125	
509	=	Admont		106153	Enns	ST	700	14 27	47 34	1853	1896	26	53	65	76	87			115	125	
510	O	Gstatterboden		106161	Enns	ST	580	14 38	47 35	1935		26	53	65	76	87		101			
511	⊖	Eisenerzer Ramsau		101675	Erzbach	ST	1020	14 50	47 31	1983	2002	26	53	65	76	87		101	115	125	
512	=	Hieflau	ZAMG	106195	Enns	ST	492	14 45	47 36	1895	1925	26	53	65	76	87		101	115	125	
513		Kirchenlandl		106203	Enns	ST	510	14 44	47 39	1951		26	53	65	76	87					
514		Gollrad (Wegscheid)		106229	Salza	ST	850	15 18	47 40	1894	1901	26	53	65				101			
515	O	Brunngraben		106237	Salza	ST	710	15 17	47 44	1942		26	53	65	77	87		101			
516	O	Weichselboden		106245	Salza	ST	680	15 11	47 40	1895		26	53	65	77	87		101			
517	⊖	Wildalpen		106252	Salza	ST	610	14 59	47 39	1877	1896	26	53	65	77	87		101	115	125	
518	=	Unterlaussa		106278	Laussabach	O	540	14 34	47 43	1895	1993	26	53	65	77	87			115	125	
519	=	Kleinreifling		106286	Enns	O	428	14 38	47 49	1895	1992	26	53	65	77	87		102	115	125	
520		Weyer	ZAMG	106294	Enns	O	428	14 40	47 51	1880	1989	26			77	87		102			
521	=	Maria Neustift		106310	Enns	O	629	14 37	47 56	1895	1995	26	53	65	77	87			115	125	
522	⊖	Pechgraben		106583	Enns	O	430	14 32	47 55	1990	1990	26	53	65	77	87		102	115	125	
523	=	Reichraming		106328	Enns	O	360	14 28	47 54	1895	1896	26	53	65	77	87			115	125	
524	O	Brunnbach		106658	Reichramingbach	O	595	14 31	47 49	2000		26	53	65				102			
525	=	Laussa		106336	Enns	O	440	14 27	47 57	1895	1991	26	53	65	77	87		102	115	125	
526	=	Hinterstoder		106351	Steyr	O	590	14 10	47 42	1895	1896	27	53	65	77	87			115	125	
527	⊖	Huttererböden		106369	Steyr	O	1370	14 11	47 41	1950	1960	27	53	65	77	87		102	115	125	
528	=	Linzer Haus		106377	Teichl	O	1435	14 17	47 39	1933	1955	27	53	65	77	87	94	102	115	125	
529	=	Bosruckhütte		106609	Teichl	O	1036	14 22	47 38	1992	1992	27	53	65	77	87			115	125	
530	⊖	Spital am Pyhrn		106393	Teichl	O	630	14 20	47 40	1895	1896	27	53	65	77	87		102	115	125	
531	=	Klein Pyhrgas		106401	Teichl	O	1010	14 22	47 40	1930	1930	27	53	65	77	87			115	125	
532	=	Windischgarsten-Dambach		106419	Teichl	O	614	14 21	47 43	1877	1896	27	53	65	77	87			115	125	
533	=	St.Pankraz		106427	Teichl	O	523	14 12	47 46	1895	1913	27	53	65	77	87		102	115	125	
534	⊖	Klaus an der Pyhrnbahn		106435	Steyr	O	458	14 10	47 50	1895	1989	27	53	65	77	87		102	115	125	
535	=	Bodinggraben		106617	Krumme Steyrling	O	640	14 24	47 47	1992	1992	27	53	65	77	87		102	115	125	
536	=	Breitenau		106542	Krumme Steyrling	O	514	14 21	47 51	1982	1992	27	53	65	77	87		102	115	125	
537	=	Molln		106443	Steyr	O	435	14 16	47 53	1895	1994	27	53	65	77	87		102	115	125	
538	=	Waldneukirchen		106450	Steyr	O	440	14 15	48 00	1895	1991	27	53	65	77	87			115	125	
539	⊖	Behamberg		106484	Enns	N	518	14 30	48 02	1896	1990	27	53	65	77	87			115	125	
540		Ernsthofen		115766	Enns	N	281	14 29	48 08	1992		27	53	65							
541	⊖	Steyr		106559	Enns	O	336	14 26	48 03	1864	1896	27	53	65	77	87		102	115	125	
542	W	Gaishorn		101667	Palten	ST	720	14 32	47 29	1999		27	53	65				102			
543		St.Sebastian/Mariazell	ZAMG	101683	Salza	ST	872	15 18	47 48	1986	1986	27	53	65	77	87		102	115	125	
		DONAUGEBIET ZWISCHEN ENNS UND MARCH																			
544	=	Rainbach im Mühlkreis		106807	Feldaist	O	690	14 29	48 33	1887	1988	27	53	65	77	87			115	125	
545	O	Freistadt	ZAMG	106815	Feldaist	O	548	14 30	48 30	1877	1896	27	53	65	77	87			115	125	
546	⊖	Lasberg		108977	Feldaist	O	575	14 31	48 29	1981	1981	27	53	65	77	87			115	125	
547	⊖	Karlstift		106823	Waldaist	N	917	14 44	48 36	1895	1898	27	53	65	77	87		102	115	125	
548	=	Schöneben-Gugu		106849	Waldaist	O	880	14 44	48 34	1890	1995	27	53	65	77	87			115	125	
549	⊖	Weitersfelden-Ritzenedt		106856	Waldaist	O	764	14 43	48 29	1895	1948	27	53	65	77	87		102	115	125	
550	=	Gutau		106864	Waldaist	O	581	14 36	48 25	1895	1994	27	53	65	77	87			115	125	
551	⊖	Tragwein		106872	Aist	O	455	14 38	48 20	1895	1989	27	53	65	77	87		102	115	125	
552		Allerheiligen	ZAMG	106799	Aist	O	542	14 38	48 18	1974	1974	27	53	65	77	87		102	115	125	
553	=	Stadt Haag		106898	Erla	N	347	14 34	48 07	1895	1916	27	53	65	77	87			115	125	
554	=	St.Pantaleon		108985	Erla	N	235	14 34	48 13	1981	2006	27	53	65					115	125	
555		Kleinpertenschlag		115931	Große Naarn	N	899	14 58	48 26	1992		27	53	65							
556	=	Laab		106880	Naarn	O	240	14 39	48 13	1951	1994	27	53	65	77	88			115	125	
557	=	Windhaag bei Perg		117531	Naarn	O	513	14 41	48 17	1993	1994	28	53	65	77	88			115	125	

Hydrographisches Verzeichnis der Niederschlags- und Lufttemperaturmessstellen mit Evidenzdaten

Nr.	Messgerät	Messstelle		Messstellennummer	Einzugsgebiet	Land	Höhe m ü.A.	Geographische Koordinaten		Beobachtungsbeginn		Seite								
								Länge	Breite	Niederschlag	Lufttemperatur	Niederschlagssummen	Niederschlagshäufigkeiten	Niederschlags- und Trockenperioden	Schneeverhältnisse	Schneehöhenhäufigkeiten	Schneewasserwerte	Starkniederschläge	Lufttemperaturmittel	Lufttemperaturhäufigkeiten	Verdunstung
558	⊖	Saxen / Au		106930	Naarn	O	235	14 47	48 13	1949	1949	28	53	65	77	88		102	115	125	
559	⊖	St.Thomas am Blasenstein		106914	Klambach	O	665	14 46	48 19	1895	1990	28	53	65	77	88		102	115	125	
560	O	Oed		106948	Donau	N	393	14 45	48 07	1895		28	53	65	77	88		102			
561	=	Stephanshart		106955	Donau	N	281	14 49	48 10	1954	1954	28	54	66	77	88			115	125	
562	=	Grein		106963	Donau	O	270	14 52	48 14	1892	1989	28	54	66	77	88			115	125	
563	=	St.Oswald		108704	Große Isper	N	654	15 02	48 16	1954	1975	28	54	66					115	125	
564	=	Bärnkopf		107540	Große Isper	N	958	15 00	48 23	1950	1951	28	54	66	77	88			115	125	
565	O	Neustadtl		116087	Ybbser Mühlbach	N	482	14 54	48 11	1992		28	54	66				102			
566	=	Ennsbach		107128	Ybbser Mühlbach	N	273	15 02	48 09	1954	1990	28	54	66	77	88			115	125	
567	⊖	Neuhaus am Zellerain		107003	Ybbs	N	1103	15 13	47 48	1893	1896	28	54	66	77	88		102	115	125	
568	⊖	Lackenhof		107011	Ybbs	N	887	15 10	47 52	1895	1895	28	54	66	77	88		102	115	125	
569	E	Lunz am See		107029	Ybbs	N	612	15 04	47 51	1895	1895	28	54	66	77	88		103	115	125	130
570		Göstling an der Ybbs		107037	Ybbs	N	530	14 56	47 49	1909		28	54	66	77	88	94	103			
571		St.Georgen am Reith		107052	Ybbs	N	504	14 53	47 50	1951		28	54	66	77	88		103			
572	⊖	Hollenstein an der Ybbs		115907	Ybbs	N	507	14 46	47 47	1898	1990	28	54	66				103	115	125	
573		Hohenlehen		107060	Ybbs	N	436	14 47	47 51	1951		28	54	66	77	88		103			
574	⊖	Opponitz		107078	Ybbs	N	451	14 50	47 54	1926	1990	28	54	66	77	88		103	115	125	
575		Ybbsitz-Hofstatt		109009	Kleine Ybbs	N	572	14 58	47 55	1981		28	54	66				103			
576	O	Hinterlug		108993	Ybbs	N	465	14 46	47 56	1981	2005	28	54	66	77	88		103			
577	=	Sonntagberg		109017	Ybbs	N	634	14 46	48 00	1981	1992	28	54	66					115	125	
578	E	Wolfsbach		116319	Urlbach	N	336	14 40	48 04	1992	1992	28	54	66				103	115	125	130
579		Seitenstetten		107102	Urlbach	N	343	14 39	48 02	1903	1906	28	54	66	77	88					
580		Viehdorf		116491	Ybbs	N	362	14 54	48 09	1997		28	54	66							
581	=	Amstetten	ZAMG	107110	Ybbs	N	265	14 54	48 06	1883	1926	28	54	66					115	125	
582	O	St.Leonhard am Walde		116194	Ybbs	N	637	14 52	48 00	1895	1992	28	54	66				103			
583	=	Neuhofen an der Ybbs		116079	Ybbs	N	319	14 50	48 04	1992	1996	28	54	66					115	125	
584		Persenbeug		116509	Donau	N	576	15 05	48 13	1999		28	54	66							
585		Mitterbach		107136	Große Erlauf	N	842	15 17	47 49	1909		28	54	66	77	88		103			
586	⊖	Annaberg		115568	Große Erlauf	N	911	15 22	47 53	1996	1920	28	54	66	77	88		103	115	125	
587	=	Erlaufboden		107169	Große Erlauf	N	542	15 16	47 53	1923	1974	28	54	66	77	88		103	115	125	
588		Kienberg		115618	Große Erlauf	N	372	15 09	47 57	1895		28	54	66				103			
589		St.Anton an der Jeßnitz		109033	Große Erlauf	N	458	15 12	47 58	1981		29	54	66	77	88		103			
590		Scheibbs		107193	Große Erlauf	N	390	15 10	48 02	1860	1917	29	54	66	77	88					
591	⊖	Gresten		109041	Kleine Erlauf	N	399	15 01	48 00	1981	1991	29	54	66	77	88		103	115	125	
592		Randegg	ZAMG	107201	Kleine Erlauf	N	363	14 59	48 01	1914	1995	29	54	66	77	88		103	115	125	
593		Steinholz		116210	Kleine Erlauf	N	553	14 55	48 01	1992		29	54	66				103			
594	O	Steinakirchen am Forst		109025	Kleine Erlauf	N	301	15 04	48 05	1981		29	54	66	77	88		103			
595	⊖	Wieselburg		107235	Kleine Erlauf	N	264	15 08	48 08	1936	1936	29	54	66	77	88		103	115	125	
596		Artstetten-Nussendorf		109058	Donau	N	595	15 11	48 15	1981		29	54	66							
597		Pöchlarn		116343	Donau	N	211	15 16	48 13	1994		29	54	66							
598		Laimbach am Ostrong		115949	Weitenbach	N	532	15 08	48 19	1992		29	54	66							
599	O	Poggschlag		108712	Weitenbach	N	910	15 08	48 22	1879	1896	29	54	66				103			
600	=	Pöggstall		107250	Weitenbach	N	451	15 13	48 19	1895	1990	29	54	66	77	88			115	125	
601		St.Georgen an der Leys		109066	Melk	N	445	15 14	48 02	1895		29	54	66				103			
602	=	Oberndorf an der Melk	ZAMG	108928	Melk	N	297	15 13	48 04	1977	1977	29	54	66	77	88		103	115	125	
603		St.Leonhard am Forst		107276	Melk	N	252	15 18	48 08	1895		29	54	66	77	88					
604		Grabenegg		108647	Melk	N	265	15 13	48 08	1961		29	54	66							
605	O	Texing		109074	Mank	N	453	15 20	48 02	1981		29	54	66	77	88		103			
606	O	Melk		107284	Donau	N	284	15 20	48 13	1856	1896	29	54	66				103			
607		Schwarzenbach an der Pielach		115576	Pielach	N	541	15 23	47 57	1992		29	54	66				104			
608		Puchenstuben		107177	Pielach	N	967	15 18	47 55	1895		29	54	66	77	88		104			
609	E	Frankenfels		107300	Pielach	N	465	15 19	47 59	1895	1947	29	54	66	77	88		104	115	125	130
610		Christenthal		109082	Pielach	N	602	15 31	48 01	1981		29	54	66				104			
611		Hofstetten		107318	Pielach	N	325	15 31	48 06	1935		29	54	66	77	88					
612		Prinzersdorf		109090	Pielach	N	249	15 31	48 12	1981		29	54	66							
613	=	Kilb		107334	Sierningbach	N	290	15 25	48 07	1904	1904	29	54	66	77	88			115	125	
614		Maria Laach am Jauerling		107359	Donau	N	597	15 21	48 18	1893		29	54	66	77	88					
615	⊖	Maria Langegg		107342	Donau	N	485	15 27	48 20	1897	2003	29	54	66	77	88		104	115	125	
616	⊖	Jauerling (ORF)	ZAMG	108613	Donau	N	952	15 20	48 20	1930	1930	29	54	66					115	125	
617		Mühldorf bei Spitz		108845	Donau	N	362	15 21	48 23	1907		29	54	66	77	88					
618	=	Unterloiben		107425	Donau	N	198	15 33	48 23	1968	1968	29	54	66					116	125	
619	=	Ottenschlag		107391	Große Krems	N	856	15 13	48 26	1908	1908	29	54	66	77	88			116	125	
620	=	Großheinrichschlag		107409	Kleine Krems	N	704	15 23	48 25	1938	1947	29			77	88			116	125	
621	⊖	Lichtenau		115980	Krems	N	669	15 23	48 30	1994	2004	30	54	66				104	116	125	
622	=	Gföhl		107433	Krems	N	585	15 29	48 31	1895	1897	30	54	66	77	88			116	125	
623	=	Krems an der Donau	ZAMG	107441	Krems	N	204	15 37	48 25	1867	1896	30	54	66	77	88			116	125	
624		Karlstetten		108738	Fladnitz	N	340	15 35	48 15	1975		30	54	66	77	88					
625		Wolfenreith		116277	Fladnitz	N	499	15 30	48 20	1992	1996	30	54	66							
626	⊖	Türnitz		107466	Traisen	N	482	15 29	47 56	1895	1993	30	54	66	77	88		104	116	125	
627	⊖	Kernhof		115923	Unrechttraisen	N	760	15 31	47 49	1992	2005	30	54	66	77	88		104	116	125	
628	=	St.Aegyd am Neuwalde		107458	Unrechttraisen	N	607	15 34	47 51	1895	1896	30	54	66	77	88		104	116	125	
629		Hohenberg		115873	Unrechttraisen	N	485	15 37	47 55	1992		30	54	66				104			
630	⊖	Hainfeld		107490	Gölsen	N	434	15 47	48 02	1906	1990	30	54	66	77	88		104	116	126	
631	⊖	Innerhalbach		109108	Gölsen	N	522	15 42	47 57	1906	2004	30	54	66				104	116	126	
632	O	Ebenwald		115741	Gölsen	N	960	15 42	47 59	1992		30	54	66				104			
633		Ausserhalbach		115675	Gölsen	N	525	15 43	48 01	1992		30	54	66				104			
634	=	St.Pölten (Kopalkaserne)	ZAMG	107516	Traisen	N	285	15 37	48 11	1893	1896	30	54	66	77	88			116	126	
635	⊖	St.Pölten		115642	Traisen	N	282	15 37	48 11	1992	1992	30	54	66				104	116	126	
636		Herzogenburg		115659	Traisen	N	226	15 42	48 17	1992		30	54	66							
637		Hollenburg		115899	Donau	N	230	15 42	48 23	1992		30	54	66							
638	⊖	Liebenau		106831	Kamp	O	903	14 48	48 33	1885	1990	30	54	66	77	88			116	126	
639		Arbesbach		107557	Kleiner Kamp	N	855	14 57	48 30	1950		30	54	66							
640	⊖	Rappottenstein		107532	Kleiner Kamp	N	598	15 06	48 31	1907	1931	30	54	66	77	88		104	116	126	
641	⊖	Groß-Gerungs		107573	Zwettl	N	676	14 58	48 35	1911	2005	30	54	66	77	88			116	126	
642	⊖	Zwettl-Edelhof		107581	Kamp	N	587	15 13	48 36	1883	1895	30	54	66				104	116	126	
643	=	Zwettl (Stift)	ZAMG	107599	Kamp	N	505	15 12	48 37	1901	1901	30	54	66	77	88			116	126	
644	⊖	Grafenschlag		107565	Kamp	N	780	15 08	48 29	1904	2005	30	54	66	77	88		104	116	126	
645	E	Ottenstein		107607	Kamp	N	555	15 20	48 35	1962	1962	30	54	66				104	116	126	130
646		Altpölla		109124	Kamp	N	470	15 28	48 37	1981		30	54	66							
647		St.Leonhard am Hornerwald		116202	Kamp	N	537	15 33	48 37	1992		30	54	66							
648	=	Altenburg		108746	Kamp	N	394	15 36	48 39	1976	1976	30	54	66	77	88			116	126	
649	⊖	Messern		116061	Kamp	N	485	15 31	48 43	1992	2004	30	54	66				104	116	126	
650		Etzelsreith		115774	Kamp	N	528	15 36	48 45	1992		30	54	66							
651	=	Gars am Kamp		115790	Kamp	N	277	15 40	48 36	1992	1992	30	54	66	77	88			116	126	
652	O	Tautendorf		116236	Kamp	N	429	15 37	48 35	1992		30	54	66				104			
653	⊖	Schönberg		107623	Kamp	N	223	15 42	48 31	1959	1959	31	54	66				104	116	126	
654		Kronsegg		107631	Kamp	N	485	15 35	48 31	1962		31	54	66							
655	⊖	Langenlois	ZAMG	107672	Kamp	N	204	15 42	48 28	1895	1896	31	54	66	77	88			116	126	
656	=	Mühlbach am Manhartsberg		109132	Kamp	N	356	15 48	48 32	1895	1895	31	54	66					116	126	
657	O	Gedersdorf		108761	Kamp	N	197	15 41	48 26	1970		31	54	66	77	88		105			
658		Grafenwörth		107698	Mühlkamp	N	190	15 45	48 24	1946		31	54	66	77	88					

Hydrographisches Verzeichnis der Niederschlags- und Lufttemperaturmessstellen mit Evidenzdaten

Nr.	Messgerät	Messstelle		Mess-stellen-nummer	Einzugsgebiet	Land	Höhe m ü.A.	Geographische Koordinaten		Beobachtungs-beginn		Seite									
								Länge	Breite	Nieder-schlag	Lufttem-peratur	Niederschlags-summen	Niederschlags-häufigkeiten	Niederschlags- und Trockenperioden	Schnee-verhältnisse	Schneehöhen-häufigkeiten	Schnee-wasserwerte	Starknieder-schläge	Lufttemperatur-mittel	Lufttemperatur-häufigkeiten	Verdunstung
659	E	Sitzenberg-Reidling		109116	Donau	N	212	15 49	48 18	1981	1992	31	55	67					116	126	130
660		Erpersdorf		116525	Donau	N	184	15 55	48 20	1999		31	55	67							
661	E	Pyhra		107706	Perschling	N	302	15 42	48 09	1920	1921	31	55	67	77	88		105	116	126	130
662	O	Stollberg		108936	Perschling	N	583	15 50	48 06	1977	1984	31	55	67	77	88		105			
663	=	Atzenbrugg		109140	Perschling	N	192	15 54	48 18	1981	1981	31	55	67	77	88			116	126	
664		Perschling		115535	Perschling	N	225	15 48	48 16	1981		31	55	67							
665	=	Brand-Laaben		107748	Große Tulln	N	371	15 53	48 06	1899	1922	31	55	67	77	88		105	116	126	
666		Kohlreithberg	ZAMG	116483	Große Tulln	N	490	15 56	48 11	1986	1986	31	55	67	78	88		105	116	126	
667	Θ	Maria-Anzbach		116038	Große Tulln	N	256	15 56	48 11	1991	1991	31	55	67				105	116	126	
668	Θ	Ollersbach		116251	Gr.Tulln	N	242	15 52	48 12	1992	1992	31	55	67	78	88		105	116	126	
669		Asperhofen		107755	Große Tulln	N	220	15 55	48 15	1896		31	55	67	78	88					
670		Langenrohr		115956	Große Tulln	N	183	16 01	48 18	1992		31	55	67							
671		Absdorf		107839	Donau	N	181	15 59	48 24	1909		31	55	67	78	88					
672	Θ	Tulln (Bildeiche)		108779	Donau	N	179	16 03	48 21	1895	2003	31	55	67					116	126	
673	=	Sieghartskirchen		107789	Kleine Tulln	N	202	16 01	48 15	1895	1946	31	55	67					116	126	
674	O	Flachberg		115782	Kleine Tulln	N	303	16 04	48 16	1992		31	55	67				105			
675	O	Langenlebarn	ZAMG	107771	Donau	N	175	16 07	48 19	1950	1950	31	55	67	78	88			116	126	
676		Harmannsdorf		115832	Schmida	N	417	15 45	48 36	1992		31	55	67							
677	=	Eggenburg		115626	Schmida	N	364	15 49	48 38	1992	1991	31	55	67					116	126	
678		Stockern		107797	Schmida	N	402	15 44	48 39	1895		31	55	67							
679	Θ	Maissau		107813	Schmida	N	342	15 50	48 34	1895	1911	31	55	67	78	88		105	116	126	
680		Fahndorf		107821	Schmida	N	316	15 58	48 33	1895		31	55	67							
681		Oberrußbach		116111	Schmida	N	279	16 03	48 29	1992		31	55	67							
682		Guntersdorf		115816	Göllersbach	N	250	16 03	48 39	1992		31	55	67							
683	Θ	Immendorf		115915	Göllersbach	N	237	16 08	48 39	1992	1992	31	55	67				105	116	126	
684		Enzersdorf im Thale		107847	Göllersbach	N	260	16 15	48 35	1895		31	55	67							
685	E	Hollabrunn		107854	Göllersbach	N	241	16 04	48 34	1870	1896	32	55	67				105	116	126	130
686		Niederhollabrunn		116392	Senningbach	N	226	16 18	48 27	1996		32	55	67							
687	=	Steinabrunn		107888	Senningbach	N	255	16 13	48 31	1895	1991	32	55	67	78	88			116	126	
688	O	Stockerau		107870	Donau	N	169	16 14	48 23	1895		32	55	67				105			
689	E	Stetten		108803	Donau	N	177	16 23	48 22	1854	1991	32	55	67					116	126	130
690	Θ	Wien (Einlaufbauwerk)		117143	Donau	W	175	16 21	48 18	1996	1996	32	55	67					116	126	
691	Θ	Kierling		115634	Donau	N	264	16 17	48 18	1992	1992	32	55	67				105	116	126	
692		Wien (Jägerwiese)		108852	Donau	W	450	16 18	48 16	1978		32	55	67							
693	=	Klosterneuburg		107904	Donau	N	244	16 20	48 17	1911	1911	32	55	67	78	88			116	126	
694	Θ	Wien (Magdalenenhof)		117069	Donau	W	310	16 24	48 19	1986	1987	32	55	67					116	126	
695	E	Wien-Kagran		108159	Donau	W	150	16 26	48 15	1960	1988	32	55	67	78	88			116	126	130
696	Θ	Wien (Spargelfeld)		117101	Donau	W	160	16 28	48 14	1991	1992	32	55	67	78	88		105	116	126	
697	Θ	Wien-Stadlau (Inselpumpwerk)		108142	Donau	W	163	16 28	48 12	1946	1948	32	55	67					116	126	
698	E	Wien (Hohe Warte)	ZAMG	107979	Donaukanal	W	203	16 21	48 14	1872	1872	32	55	67	78	88			116	126	130
699	O	Wien-Neustift		107953	Donaukanal	W	290	16 18	48 15	1967	1967	32	55	67					116	126	
700		Tullnerbach		108043	Wien	N	291	16 08	48 11	1892	1897	32	55	67	78	88		105	116	126	
701	E	Wien-Mauerbach		117077	Wien	W	215	16 13	48 13	1986	1988	32	55	67	78	88		105	116	126	130
702	W	Wien-Innere Stadt	ZAMG	117085	Wien	W	171	16 22	48 12	1984	1984	32	55	67					116	126	
703		Wien (Rathausplatz)		107995	Wien	W	185	16 22	48 13	1884	1951	32	55	67	78	88			116	126	
704	Θ	Wien (Lainzer Tor)		108894	Wien	W	265	16 15	48 10	1978	1986	32	55	67	78	88		105	116	126	
705		Wien-Wiener Berg		108365	Wien	W	240	16 21	48 10	1934	1949	32	55	67					116	126	
706		Wien (Botanischer Garten)		108118	Wien	W	180	16 23	48 12	1873		32	55	67	78	88					
707		Klausen-Leopoldsdorf		116368	Schwechat	N	382	16 00	48 05	1895		32	55	67				105			
708	Θ	Alland (Autobahnmeisterei)		108183	Schwechat	N	337	16 04	48 04	1880	1948	32	55	67				105	116	126	
709		Alland-Groisbach		108670	Schwechat	N	392	16 03	48 03	1895		32	55	67	78	88					
710		Dornbach		115840	Schwechat	N	448	16 07	48 06	1992		32	55	67				105			
711	=	Oeynhausen (Autobahnmeist.)		116129	Schwechat	N	214	16 17	47 59	1992	1992	32	55	67					116	126	
712	Θ	Baden	ZAMG	108191	Schwechat	N	249	16 15	48 01	1871	1936	32	55	67	78	88			116	126	
713	Θ	Gumpoldskirchen	ZAMG	116459	Schwechat	N	218	16 17	48 02	1990	1990	32	55	67					116	126	
714		Guntramsdorf		116244	Schwechat	N	183	16 19	48 03	1992		32	55	67							
715		Weißenbach bei Mödling		108217	Mödling	N	388	16 12	48 06	1921		32	55	67	78	88					
716		Wiener Neudorf		108233	Mödling	N	201	16 19	48 05	1901		32	55	67							
717		Kaumberg		116335	Triesting	N	550	15 54	48 02	1994		33	55	67				105			
718	Θ	Furth-Harras		108258	Triesting	N	546	15 55	47 59	1934	1935	33	55	67	78	88		105	116	126	
719		Pottenstein		108266	Triesting	N	331	16 05	47 58	1910		33	55	67	78	88					
720		Matzendorf-Hölles		108274	Triesting	N	291	16 12	47 54	1898		33	55	67							
721		Oberwaltersdorf		108688	Triesting	N	214	16 20	47 59	1935		33	55	67							
722		Vösendorf		108290	Schwechat	N	190	16 21	48 07	1963		33	55	67							
723	O	Laab im Walde		115550	Liesing	N	365	16 11	48 09	1895	1981	33	55	67							
724	Θ	Wien (Rosenhügel)		108357	Liesing	W	250	16 17	48 10	1884	1925	33	55	67	78	88			116	126	
725	Θ	Wien (Gutheil-Schoder-Gasse)		117127	Liesing	W	190	16 20	48 09	1994	1994	33	55	67	78	88			116	126	
726	O	Wien-Rothneusiedl		108373	Liesing	W	185	16 23	48 08	1951	2005	33	55	67							
727	=	Wien-Unterlaa	ZAMG	108662	Liesing	W	200	16 25	48 08	1972	1972	33	55	67					116	126	
728	O	Wien-Laaer Berg		108381	Schwechat	W	220	16 23	48 10	1884	1946	33	55	67					116	126	
729	Θ	Wien (Zentralfriedhof)		108399	Schwechat	W	170	16 26	48 09	1884	1884	33	55	67	78	88		105	116	126	
730		Gutenhof		109165	Kalter Gang	N	173	16 27	48 04	1926		33	55	67							
731		Himberg		115857	Kalter Gang	N	170	16 27	48 06	1992		33	55	67							
732		Schwechat-Aichhof		116145	Kalter Gang	N	176	16 30	48 07	1992		33	55	67							
733	=	Schwechat (Flugplatz)	ZAMG	108407	Donau	N	184	16 34	48 07	1941	1941	33	55	67	78	88			116	126	
734	E	Wien-Neueßling		117093	Donau	W	155	16 33	48 14	1986	1991	33	55	67	78	88			116	126	130
735	O	Forsthaus Lobau		108175	Donau	W	155	16 31	48 11	1928		33	55	67							
736		Haschendorf		108696	Fischa	N	228	16 21	47 53	1974		33	55	67							
737	E	Moosbrunn		108464	Piesting	N	187	16 27	48 01	1951	1972	33	55	67	78	88		105	116	126	130
738	Θ	Gutenstein		108456	Piesting	N	495	15 54	47 53	1873	1895	33	55	67	78	88		105	116	126	
739		Feichtenbach		109173	Piesting	N	500	16 00	47 55	1981		33	55	67							
740	Θ	Miesenbach		109181	Piesting	N	520	15 59	47 50	1981	2006	33	55	67				105	116	126	
741	Θ	Hohe Wand (Herrgottschn.haus)		115881	Piesting	N	811	16 05	47 51	1991	1991	33	55	67				105	116	126	
742	Θ	Blumau		116434	Piesting	N	234	16 19	47 55	1996	2006	33	55	67				105	116	126	
743		Ebreichsdorf		110130	Piesting	N	198	16 24	47 58	1975		33	55	67							
744		Margarethen am Moos		116020	Fischa	N	166	16 36	48 02	1992		33	55	67							
745	=	Bad Deutsch-Altenburg		108555	Donau	N	161	16 55	48 08	1880	1993	33	55	67	78	89			116	126	
746	E	Franzensdorf		108969	Donau	N	153	16 39	48 11	1979	1979	33	55	67	78	89		105	116	126	130
747	Θ	Orth an der Donau		108514	Donau	N	148	16 42	48 09	1894	1990	33	55	67				105	116	126	
748		Eckartsau		108522	Donau	N	146	16 48	48 09	1959		33	55	67	78	89					
749	E	Naglern		108563	Rußbach	N	280	16 22	48 30	1948	1992	34	55	67				105	116	126	130
750		Wolfpassing a.d. Hochleithen		116178	Rußbach	N	214	16 32	48 27	1992		34	55	67							
751	Θ	Ulrichskirchen		116269	Rußbach	N	183	16 30	48 24	1992	1992	34	55	67	78	89		105	116	126	
752		Hagenbrunn		115824	Rußbach	N	234	16 24	48 20	1992		34	55	67							
753		Raasdorf		108167	Donau	N	155	16 34	48 15	1927	1992	34	55	67							
754	=	Deutsch-Wagram		109199	Rußbach	N	157	16 34	48 18	1981	1990	34	55	67					116	126	
755		Pillichsdorf		108571	Rußbach	N	169	16 32	48 22	1895		34	55	67	78	89					
756	=	Leopoldsdorf im Marchfeld		109736	Rußbach	N	152	16 42	48 14	1895	1990	34	56	68					116	126	
757	=	Fuchsenbigl	ZAMG	108605	Rußbach	N	149	16 44	48 12	1946	1946	34			78	89			116		

Hydrographisches Verzeichnis der Niederschlags- und Lufttemperaturmessstellen mit Evidenzdaten

Nr.	Messgerät	Messstelle		Messstellennummer	Einzugsgebiet	Land	Höhe m ü.A.	Geographische Koordinaten		Beobachtungsbeginn		Seite									
								Länge	Breite	Niederschlag	Lufttemperatur	Niederschlagssummen	Niederschlagshäufigkeiten	Niederschlags- und Trockenperioden	Schneeverhältnisse	Schneehöhenhäufigkeiten	Schneewasserwerte	Starkniederschläge	Lufttemperaturmittel	Lufttemperaturhäufigkeiten	Verdunstung
MOLDAUGEBIET																					
758	=	Schenkenfelden		105601	Moldau	O	745	14 21	48 30	1895	1914	34	56	68	78	89			117	126	
759	Θ	Sandl		117515	Moldau	O	961	14 38	48 34	1991	1991	34	56	68	78	89		106	117	126	
760	=	Windhaag bei Freistadt		106492	Maltsch	O	420	14 34	48 35	1901	1994	34	56	68	78	89			117	126	
761	O	Pyhrabruck		115543	Maltsch	N	541	14 49	48 46	1981		34	56	68				106			
762		Weikertschlag		115519	Lainsitz	N	780	14 51	48 37	1981		34	56	68							
763	Θ	Gmünd		109215	Lainsitz	N	500	14 59	48 46	1882	1914	34	56	68	78	89		106	117	126	
764		Reinberg-Dobersberg		109652	Braunaubach	N	606	15 10	48 56	1973		34	56	68							
765	Θ	Altmanns		109710	Braunaubach	N	589	15 06	48 52	1976	1981	34	56	68	78	89			117	126	
766		Siebenlinden		115527	Braunaubach	N	656	15 00	48 41	1895		34	56	68							
767	Θ	Haugschlag		109728	Reißbach	N	568	15 04	49 00	1976	2003	34	56	68					117	126	
768	E	Litschau	ZAMG	109249	Reißbach	N	564	15 02	48 57	1897	1914	34	56	68	78	89			117	126	130
MARCHGEBIET																					
769	O	Limbach		116004	Deutsche Thaya	N	564	15 07	48 42	1992		34	56	68				106			
770	Θ	Vitis		109256	Deutsche Thaya	N	522	15 11	48 46	1895	1897	34	56	68	78	89		106	117	126	
771		Meires		109272	Deutsche Thaya	N	490	15 17	48 47	1951		34	56	68							
772	Θ	Waidhofen an der Thaya		109280	Deutsche Thaya	N	495	15 16	48 48	1895	1993	34	56	68	78	89	94	106	117	126	
773		Pfaffenschlag		109298	Deutsche Thaya	N	554	15 12	48 51	1951	1951	34	56	68							
774		Dobersberg		109306	Deutsche Thaya	N	455	15 20	48 56	1884	1895	34	56	68	78	89	94				
775		Pommersdorf		109751	Deutsche Thaya	N	493	15 26	48 51	1981		34	56	68	78	89	94				
776	Θ	Weikertschlag an der Thaya		109314	Mährische Thaya	N	460	15 28	48 55	1895	1896	34	56	68	78	89	94		117	126	
777	Θ	Breitenfeld		109330	Seebsbach	N	568	15 23	48 45	1956	1956	34	56	68	78	89		106	117	126	
778		Drösiedl		115725	Seebsbach	N	522	15 30	48 47	1992		35	56	68							
779		Drosendorf		115733	Thaya	N	390	15 38	48 52	1992		35	56	68							
780	=	Japons	ZAMG	109355	Thaya	N	520	15 34	48 48	1951	1951	35	56	68					117	126	
781	Θ	Geras		109645	Thaya	N	484	15 40	48 48	1949	1949	35	56	68				106	117	126	
782		Weitersfeld		109389	Fugnitzbach	N	418	15 49	48 47	1951		35	56	68							
783	Θ	Riegersburg		109785	Fugnitzbach	N	445	15 46	48 51	1981	1990	35	56	68	78	89	94	106	117	126	
784		Nonnersdorf		116095	Pulkau	N	469	15 44	48 44	1992		35	56	68							
785		Leodagger		115972	Pulkau	N	288	15 52	48 43	1992		35	56	68							
786		Unterretzbach		116285	Pulkau	N	235	16 00	48 46	1992	1992	35	56	68	78	89					
787	=	Retz (Windmühle)	ZAMG	109405	Pulkau	N	320	15 57	48 46	1895	1896	35	56	68					117	126	
788	=	Großkadolz		109660	Pulkau	N	188	16 12	48 43	1898	1898	35	56	68	78	89			117	126	
789	=	Mailberg		109413	Pulkau	N	212	16 11	48 40	1895	1900	35	56	68					117	126	
790	=	Laa an der Thaya	ZAMG	109439	Thaya-Mühlbach	N	187	16 23	48 44	1922	1922	35	56	68	78	89			117	126	
791		Wultendorf		116012	Thaya-Mühlbach	N	231	16 28	48 40	1992		35	56	68	78	89					
792	=	Wildendürnbach		109447	Thaya	N	208	16 30	48 46	1951	1990	35	56	68					117	126	
793	E	Drasenhofen		115717	Thaya	N	216	16 40	48 45	1992	2003	35	56	68				106	117	126	130
794		Altlichtenwarth		115667	Thaya	N	217	16 48	48 39	1992		35	56	68							
795		Bernhardsthal		109769	Thaya	N	169	16 52	48 42	1981		35	56	68	78	89					
796	=	Hohenau an der March	ZAMG	109462	Thaya	N	155	16 54	48 37	1917	1922	35	56	68	78	89			117	126	
797		Eichenbrunn		115592	Zaya	N	260	16 21	48 37	1992		35	56	68							
798		Schletz		116160	Zaya	N	242	16 28	48 35	1992		35	56	68							
799		Ernstbrunn		109157	Zaya	N	277	16 22	48 31	1887		35	56	68							
800	Θ	Mistelbach (Kläranlage)		116541	Zaya	N	190	16 37	48 34	2000	2000	35	56	68				106	117	126	
801	Θ	Poysdorf (Ost)	ZAMG	109538	Zaya	N	202	16 38	48 40	1920	1987	35	56	68	78	89			117	126	
802	Θ	Ginzersdorf		115808	Zaya	N	179	16 43	48 38	1991	1991	35	56	68					117	126	
803		Zistersdorf		109678	March	N	201	16 45	48 31	1969	1990	35	56	68							
804	=	Nexing		116442	Waidenbach	N	196	16 40	48 29	1996	1996	35	56	68	78	89			117	126	
805	=	Dürnkrut		109546	Waidenbach	N	166	16 51	48 28	1887	1895	35	56	68	78	89			117	127	
806	Θ	Gänserndorf		109561	Stempfelbach	N	150	16 44	48 21	1924	1990	35	56	68				106	117	127	
807		Matzen		109579	Weidenbach	N	171	16 42	48 24	1895		35	56	68	78	89					
808		Baumgarten an der March		109686	March	N	144	16 52	48 18	1963		35	56	68							
809	O	Salmhof		116426	March	N	144	16 53	48 17	1996	1996	35	56	68				106			
810	=	Marchegg		109587	March	N	142	16 55	48 17	1895	1991	36	56	68	78	89			117	127	
811		Obersiebenbrunn		109595	Stempfelbach	N	151	16 42	48 16	1895	1901	36	56	68							
812		Lassee		109694	Stempfelbach	N	144	16 49	48 13	1965		36	56	68							
813		Niederweiden		109611	Stempfelbach	N	143	16 55	48 12	1955		36	56	68							
814		Markthof		109603	Stempfelbach	N	141	16 57	48 12	1928		36	56	68							
DONAUGEBIET ZWISCHEN MARCH UND LEITHA																					
815		Wolfsthal		116327	Donau	N	153	17 01	48 08	1992		36	56	68							
816	=	Kittsee		109629	Donau	B	137	17 04	48 06	1923	1949	36	56	68	78	89			117	127	
817		Pama		109637	Wiesgraben	B	140	17 02	48 03	1951		36	56	68	78	89					
818	Θ	Deutsch Jahrndorf		110692	Wiesgraben	B	132	17 06	48 01	1990	1990	36	56	68	78	89		106	117	127	
LEITHAGEBIET																					
819	=	Rohr im Gebirge		109801	Schwarza	N	684	15 44	47 54	1895	1992	36	56	68	78	89		106	117	127	
820		Naßwald (Wasseralm)		110155	Naßbach	N	774	15 39	47 44	1966		36	56	68							
821	E	Naßwald		109827	Naßbach	N	615	15 42	47 46	1867	1991	36	56	68	78	89		106	117	127	130
822		Kaiserbrunn		109835	Schwarza	N	559	15 48	47 44	1884	1962	36	56	68	78	89		106			
823	Θ	Reichenau an der Rax	ZAMG	109843	Schwarza	N	486	15 50	47 42	1865	1896	36	56	68	78	89		106	117	127	
824	Θ	Hirschenkogel	ZAMG	116475	Schwarza	N	1318	15 50	47 37	1994	1994	36	56	68					117		
825	W	Semmering	ZAMG	110247	Schwarza	N	985	15 50	47 38	1857	1897	36	56	68	78	89			117	127	
826	Θ	Gloggnitz		109868	Schwarza	N	512	15 56	47 40	1950	1991	36	56	68	78	89		106	117	127	
827		Pottschach		109876	Schwarza	N	411	16 00	47 41	1884		36	56	68	78	89					
828	W	Puchberg am Schneeberg	ZAMG	109884	Sierning	N	580	15 54	47 47	1911	1949	36	56	68	78	89		106	117	127	
829		Stixenstein		109892	Sierning	N	454	15 59	47 44	1884		36	56	68	78	89					
830	Θ	Neunkirchen		109918	Schwarza	N	362	16 06	47 44	1863	1993	36	56	68				106	117	127	
831		Mariensee		109926	Großer Pestingbach	N	869	15 58	47 32	1895		36	56	68	78	89					
832		Mönichkirchner Schwaig		109942	Großer Pestingbach	N	1179	16 00	47 31	1959	1895	36	56	68	78	89					
833	O	Ausseraigen		110239	Großer Pestingbach	N	684	16 04	47 34	1981		36	56	68				106			
834	=	Aspang	ZAMG	109959	Großer Pestingbach	N	498	16 06	47 33	1948	1948	36	57	69	78	89			117	127	
835		Trattenbach		110213	Feistritz	N	790	15 56	47 37	1981		36	57	69	78	89					
836	Θ	Trattenbach		116186	Feistritz	N	1105	15 53	47 37	1991	1991	36	57	69	78	89		106	117	127	
837	=	Kirchberg am Wechsel		109967	Feistritz	N	555	16 00	47 36	1896	1896	36	57	69	78	89			117	127	
838	Θ	St.Corona am Wechsel		110254	Feistritz	N	882	16 01	47 35	1995	1995	36	57	69	78	89		106	117	127	
839		Haßbach		110205	Pitten	N	620	16 03	47 38	1979		37	57	69							

Hydrographisches Verzeichnis der Niederschlags- und Lufttemperaturmessstellen mit Evidenzdaten

Nr.	Messgerät	Messstelle		Messstellennummer	Einzugsgebiet	Land	Höhe m ü.A.	Geographische Koordinaten		Beobachtungsbeginn		Seite									
								Länge	Breite	Niederschlag	Lufttemperatur	Niederschlagssummen	Niederschlagshäufigkeiten	Niederschlags- und Trockenperioden	Schneeverhältnisse	Schneehöhenhäufigkeiten	Schneewasserwerte	Starkniederschläge	Lufttemperaturmittel	Lufttemperaturhäufigkeiten	Verdunstung
840	=	Hochwolkersdorf		109975	Pitten	N	617	16 17	47 40	1897	1991	37	57	69	78	89	94		117	127	
841	⊖	Bromberg		109983	Pitten	N	426	16 12	47 40	1897	1990	37	57	69	78	89			117	127	
842		Stollhof-Hohe Wand		109900	Warme Fischa	N	447	16 04	47 50	1968		37	57	69							
843		Unterhöflein		115865	Warme Fischa	N	438	16 02	47 48	1992		37	57	69	78	89					
844		Saubersdorf		110106	Warme Fischa	N	324	16 07	47 47	1974		37	57	69							
845	⊖	Wiener Neustadt (Flugplatz)	ZAMG	110007	Warme Fischa	N	285	16 14	47 50	1857	1900	37	57	69	78	89			117	127	
846	=	Loretto		110700	Leitha	B	208	16 31	47 55	1989	1989	37	57	69	78	89			117	127	
847		Deutsch Brodersdorf		110015	Leitha	N	197	16 28	47 56	1893		37	57	69							
848		Mannersdorf am Leithagebirge		110148	Leitha	N	200	16 36	47 58	1894		37	57	69							
849	=	Bruck an der Leitha		110049	Leitha	N	159	16 46	48 02	1895	1994	37	57	69					117	127	
850	=	Göttlesbrunn		110221	Leitha	N	167	16 44	48 04	1981	1990	37	57	69					117	127	
851	=	Bruckneudorf-Heidehof	ZAMG	110056	Leitha	B	167	16 51	48 01	1947	1947	37	57	69	78	89			117	127	
852		Parndorf		110718	Leitha	B	180	16 53	48 00	1990		37	57	69	79	89					
853	⊖	Hollern		116350	Leitha	N	145	16 53	48 05	1994	2003	37	57	69				106	117	127	
854	⊖	Gattendorf		110064	Leitha	B	150	16 59	48 01	1951	1990	37	57	69	79	89		106	117	127	
855		Zurndorf		110072	Leitha	B	136	17 01	47 59	1923		37	57	69	79	89					
856	⊖	Nickelsdorf		110080	Leitha	B	137	17 04	47 56	1930	1989	37	57	69	79	89		106	117	127	
		RABNITZGEBIET																			
857		Lichtenegg		115998	Rabnitz	N	758	16 11	47 37	1992		37	57	69							
858	E	Hollenthon		115600	Rabnitz	N	671	16 16	47 35	1992	1991	37	57	69	79	89		107	117	127	130
859	⊖	Karl		110312	Rabnitz	B	373	16 21	47 30	1931	1951	37	57	69	79	89			117	127	
860		Hochstraß		110320	Rabnitz	B	422	16 24	47 26	1923		37	57	69	79	89					
861		Mannersdorf an der Rabnitz		110338	Rabnitz	B	252	16 31	47 25	1931		37	57	69	79	89					
862	⊖	Kobersdorf		110346	Stoob	B	333	16 24	47 36	1924	1956	37	57	69	79	89			117	127	
863		Sieggraben		110361	Stoob	B	467	16 23	47 39	1930	1930	37	57	69	79	89			117	127	
864	⊖	Oberpullendorf		110379	Stoob	B	251	16 30	47 30	1923	1924	37	57	69	79	90			117	127	
865	V	Frankenau		110775	Stoob	B	208	16 36	47 27	1994	1994	37	57	69	79	90			117	127	130
866	⊖	Nebersdorf		110726	Stoob	B	248	16 34	47 31	1989	1990	37	57	69	79	90			117	127	
867		Lutzmannsburg		110387	Rabnitz	B	202	16 39	47 28	1930	1956	37	57	69	79	90			117	127	
868	O	Nikitsch		110627	Rabnitz	B	247	16 39	47 32	1951	2007	37	57	69	79	90					
869	O	Neustift an der Rosalia		110395	Wulka	B	603	16 19	47 42	1940	1956	37	57	69	79	90		107	118	127	
870	=	Forchtenstein		110403	Wulka	B	397	16 20	47 43	1931	1956	38	57	69	79	90			118	127	
871		Pöttsching		110411	Wulka	B	210	16 23	47 48	1931		38	57	69	79	90					
872		Steinbrunn		110429	Wulka	B	210	16 25	47 50	1953		38	57	69	79	90					
873	⊖	Wulkaprodersdorf		110668	Wulka	B	164	16 31	47 48	1979	1979	38	57	69	79	90		107	118	127	
874	⊖	Eisenstadt		110734	Wulka	B	195	16 33	47 51	1989	1989	38	57	69	79	90			118	127	
875	T	Buchkogel		122770	Wulka	B	428	16 33	47 53	1988		97									
876	=	Eisenstadt	ZAMG	110437	Wulka	B	184	16 32	47 51	1923	1923	38	57	69	79	90			118	127	
877	=	Draßburg		110445	Wulka	B	229	16 30	47 45	1950	1951	38	57	69	79	90			118	127	
878		St.Margarethen im Burgenland		110452	Wulka	B	147	16 37	47 48	1934		38	57	69	79	90					
879		St.Margarethen-Berg		110742	Neusiedler See	B	195	16 39	47 48	1992		38			79	90					
880	=	Donnerskirchen		110460	Neusiedler See	B	126	16 40	47 53	1923	1951	38	57	69	79	90			118	127	
881		Donnerskirchen (Waldgasse)		110650	Neusiedler See	B	199	16 38	47 54	1977		38	57	69	79	90					
882		Winden am See		110635	Neusiedler See	B	125	16 45	47 57	1940		38	57	69	79	90					
883	T	Zeilerberg		122796	Neusiedler See	B	299	16 46	47 59	1982		97									
884	⊖	Neusiedl am See	ZAMG	110510	Neusiedler See	B	135	16 51	47 57	1929	1929	38	57	69	79	90			118	127	
885	⊖	Frauenkirchen - NLV		106724	Neusiedler See	B	122	16 55	47 50	2005	2005	38	57	69	79	90			118	127	
886	=	Podersdorf am See		110551	Neusiedler See	B	121	16 51	47 51	1943	1990	38	57	69	79	90			118	127	
887		Apetlon		110569	Neusiedler See	B	119	16 51	47 45	1923		38	57	69	79	90					
888		Oggau		110478	Neusiedler See	B	118	16 40	47 50	1931		38	57	69	79	90					
889	=	Rust		110486	Neusiedler See	B	119	16 41	47 48	1927	1927	38	57	69	79	90			118	127	
890	=	Mörbisch am See		110502	Neusiedler See	B	130	16 40	47 45	1931	1988	38	57	69	79	90			118	127	
891	V	Illmitz (Biologische Station)		122010	Neusiedler See	B	115	16 45	47 46	1999	1999	38	57	69	79	90			118	127	130
892		Edmundshof		110536	Neusiedler See	B	148	17 00	47 54	1923		38	57	69	79	90					
893		Kleylehof		110528	Neusiedler See	B	135	17 04	47 54	1951	1976	38	57	69	79	90					
894	⊖	Halbturn NLV		110544	Neusiedler See	B	130	16 59	47 52	1901	1951	38	57	69	79	90			118	127	
895	O	Andau		110585	Neusiedler See	B	118	17 02	47 47	1933		38	57	69	79	90		107			
896		Schattendorf		110619	Ikva	B	251	16 30	47 43	1942		38	57	69	79	90					
897		Deutschkreutz-Girm		110601	Ikva	B	192	16 37	47 36	1923	1947	38	57	69	79	90			118	127	
898		Ritzing		110593	Ikva	B	305	16 30	47 37	1923		38	57	69	79	90					
899	⊖	Festenburg-Hinterberg		123216	Schwarze Lafnitz	ST	920	15 55	47 29	1999	2000	38	57	69	79	90		107	118	127	
		RAABGEBIET																			
900	=	Hohenau an der Raab		111369	Raab	ST	702	15 31	47 18	1981	1981	38	57	69	79	90			118	127	
901	=	Rechberg	ZAMG	112029	Raab	ST	926	15 26	47 16	1968	1968	38	57	69	79	90			118	127	
902	=	Fladnitzberg		111401	Raab	ST	1070	15 29	47 18	1988	1988	38	57	69	79	90			118	127	
903	⊖	Schöckl	ZAMG	110841	Raab	ST	1445	15 28	47 12	1894	1896	39	57	69					118	127	
904	O	St.Ruprecht an der Raab		123083	Raab	ST	400	15 40	47 09	1996		39	57	69	79	90		107			
905	O	Weiz	ZAMG	110825	Weizbach	ST	465	15 38	47 13	1894	1896	39	57	69	79	90			118	127	
906		Gleisdorf	ZAMG	110833	Raab	ST	375	15 43	47 07	1877	1896	39	57	69	79	90			118	127	
907	=	St.Radegund	ZAMG	110858	Rabnitzbach	ST	725	15 29	47 11	1877	1957	39	57	69	79	90			118	127	
908		Laßnitzhöhe	ZAMG	110866	Rabnitzbach	ST	524	15 35	47 05	1901	1901	39	57	69	79	90			118	127	
909	=	Rohr an der Raab		110890	Raab	ST	306	15 49	46 59	1965	1965	39	57	69	79	90			118	127	
910		Feldbach	ZAMG	100008	Raab	ST	323	15 52	46 56	1999	1999	39	57	69	79	90			118	127	
911	=	Wetzelsdorf		111419	Raab	ST	303	15 52	47 00	1990	1990	39	57	69	79	90			118	127	
912	=	Fehring		111294	Raab	ST	260	16 01	46 56	1895	1974	39	57	69	79	90			118	127	
913		Riegersburg		111302	Raab	ST	350	15 56	47 00	1895		39	57	69	79	90					
914	=	Neumarkt an der Raab		110908	Raab	B	243	16 10	46 56	1930	1956	39	57	69	79	90			118	127	
915	=	St.Jakob im Walde		110916	Lafnitz	ST	922	15 47	47 28	1891	1983	39	57	69	79	90			118	127	
916		Vorau		110932	Lafnitz	ST	690	15 53	47 24	1868		39	57	69	79	90					
917	=	Hohenau am Wechsel		111377	Lafnitz	ST	1080	15 59	47 28	1981	1984	39	57	69	79	90			118	127	
918	=	Friedberg-Ortgraben		110940	Lafnitz	ST	550	16 03	47 26	1962	1962	39	57	69	79	90			118	127	
919		Markt Allhau		111476	Lafnitz	B	404	16 07	47 17	1996		39	57	69	79	90					
920	=	Altenberg-Hartberg	ZAMG	111427	Lafnitz	ST	429	16 02	47 15	1980	1980	39	57	69	79	90			118	127	
921		Hartberg		110999	Safenbach	ST	350	15 58	47 17	1877		39	57	69	79	90					
922	E	Pöllau (Zentralstation)		111393	Safen	ST	525	15 49	47 20	1982	1984	39	57	69	79	90		107	118	127	130
923	O	Pöllau		111310	Saifenbach	ST	420	15 50	47 18	1894	1901	39	57	69	79	90					
924	⊖	Bad Waltersdorf		111005	Safenbach	ST	285	16 01	47 10	1895	1933	39	58	70				107	118	127	
925	⊖	Deutsch Kaltenbrunn		111443	Lafnitz	B	358	16 07	47 05	1992	1992	39	58	70	79	90			118	127	
926	W	Zwieselgraben		112920	Feistritz	ST	1080	15 47	47 33	1994	2000	39	58	70				107	118	127	
927	=	Rettenegg		111021	Feistritz	ST	860	15 47	47 32	1895	1896	39	58	70	79	90	95		118	127	
928	=	Alpl		111435	Feistritz	ST	1020	15 40	47 30	1990	1990	39	58	70	79	90			118	127	
929		Fischbach	ZAMG	101592	Feistritz	ST	1050	15 39	47 27	1981	1981	39	58	70	79	90			118	127	
930		Kreuzwirt		111328	Feistritz	ST	1038	15 48	47 23	1975		39	58	70	79	90					

Hydrographisches Verzeichnis der Niederschlags- und Lufttemperaturmessstellen mit Evidenzdaten

Nr.	Messgerät	Messstelle	Messstellennummer	Einzugsgebiet	Land	Höhe m ü.A.	Geographische Koordinaten		Beobachtungsbeginn		Seite									
							Länge	Breite	Niederschlag	Lufttemperatur	Niederschlagssummen	Niederschlagshäufigkeiten	Niederschlags- und Trockenperioden	Schneeverhältnisse	Schneehöhenhäufigkeiten	Schneewasserwerte	Starkniederschläge	Lufttemperaturmittel	Lufttemperaturhäufigkeiten	Verdunstung
931	⊖	Birkfeld (Schule)	123117	Feistritz	ST	680	15 42	47 21	1996	1996	39	58	70	79	90		107	118	127	
932	O	Anger	123075	Feistritz	ST	520	15 42	47 17	1996		39	58	70	79	90		107			
933	=	St.Johann bei Herberstein	111054	Feistritz	ST	410	15 49	47 13	1893	1896	39	58	70	79	90			118	127	
934		Großwilfersdorf	111344	Feistritz	ST	275	16 00	47 04	1977		39	58	70	79	90					
935	=	Sinabelkirchen	111062	Ilzbach	ST	350	15 50	47 06	1895	1931	40	58	70	79	90			118	127	
936		Eltendorf	111088	Lafnitz	B	238	16 12	47 00	1899		40	58	70	79	90					
937	⊖	Heiligenkreuz NLV	105080	Lafnitz	B	228	16 15	46 59	2004	2004	40	58	70	79	90			118	127	
938	⊖	Mönichkirchen ZAMG	111336	Pinka	N	991	16 02	47 31	1892	1896	40	58	70					118	127	
939	=	Pinkafeld	111104	Pinka	B	388	16 07	47 22	1901	1954	40	58	70	79	90			118	127	
940	⊖	Oberwart	111112	Pinka	B	308	16 13	47 17	1930	2005	40	58	70	79	90			118	127	
941	⊖	Kleinzicken ZAMG	111385	Zickenbach	B	267	16 20	47 12	1981	1981	40	58	70	79	90			118	127	
942		Kirchfidisch	111484	Pinka	B	266	16 21	47 10	1996		40	58	70	79	90					
943	⊖	Hochneukirchen	111278	Pinka	N	707	16 13	47 27	1952	1990	40	58	70	79	90		107	118	127	
944	=	Bernstein ZAMG	111138	Tauchenbach	B	600	16 16	47 24	1933	1950	40	58	70	79	90			118	127	
945	O	Stadtschlaining	111146	Tauchenbach	B	424	16 16	47 20	1930		40	58	70	79	90					
946	⊖	Dürnbach im Burgenland	111468	Pinka	B	292	16 23	47 16	1993	1993	40	58	70	79	90			118	127	
947	=	Hirschenstein	111153	Pinka	B	719	16 24	47 20	1950	1951	40	58	70	79	90			118	127	
948	=	Eisenberg an der Pinka	111161	Pinka	B	246	16 26	47 11	1941	1955	40	58	70	79	90			118	127	
949		Eberau	111179	Pinka	B	213	16 28	47 07	1930		40	58	70	79	90					
950		Hagensdorf-Luising	111229	Pinka	B	199	16 29	47 01	1930	1956	40	58	70	79	90					
951		Oberdorf im Burgenland	111187	Strem	B	361	16 13	47 14	1925	1933	40	58	70	79	90			118	128	
952		St.Michael im Burgenland	111195	Strem	B	235	16 16	47 07	1923		40	58	70	79	90					
953	=	Kukmirn	111203	Strem	B	252	16 12	47 05	1924	1956	40	58	70	80	90			118	128	
954	⊖	Güssing	111450	Strem	B	222	16 19	47 03	1992	1994	40	58	70	80	90			118	128	
955		Redlschlag	111286	Güns	B	692	16 17	47 26	1972	1972	40	58	70	80	91			118	128	
956	=	Bad Schönau	115683	Zöbernbach	N	468	16 14	47 30	1992	1992	40	58	70	80	91			118	128	
957		Zöbern	111245	Zöbernbach	N	596	16 08	47 31	1921		40	58	70	80	91					
958		Krumbach	110676	Zöbernbach	N	595	16 12	47 32	1895		40	58	70							
959		Pilgersdorf	111260	Zöbernbach	B	369	16 21	47 27	1930		40	58	70	80	91					
960	=	Glashütten bei Langeck	111351	Güns	B	440	16 23	47 23	1975	1975	40	58	70	80	91			118	128	

MURGEBIET

961		Muhr	111500	Mur	S	1110	13 28	47 07	1895		40	58	70	80	91					
962		Zederhaus	111526	Zederhausbach	S	1200	13 31	47 09	1896		40	58	70	80	91					
963	⊖	St.Michael i. Lg. ZAMG	105049	Mur	S	1094	13 39	47 06	1988	1988	40	58	70	80	91			118	128	
964		Weißpriach	111559	Weißpriach	S	1100	13 43	47 11	1895	1947	40	58	70	80	91			118	128	
965	⊖	Mariapfarr ZAMG	118570	Taurach	S	1153	13 45	47 09	1990	1990	40	58	70	80	91			118	128	
966	=	Tamsweg ZAMG	111583	Mur	S	1025	13 49	47 07	1866	1919	41	58	70	80	91			118	128	
967		Thomatal	111591	Mur	S	1090	13 44	47 05	1898		41	58	70	80	91					
968	=	Turracher Höhe	123133	Turrach	ST	1767	13 53	46 55	1998	1998	41	58	70	80	91		107	118	128	
969	⊖	Flattnitz	113951	Paalbach	K	1430	14 02	46 57	1969	1969	41	58	70	80	91		107	118	128	
970	=	Paal-Stadl	112508	Paalbach	ST	950	13 59	47 04	1974	1974	41	58	70	80	91			118	128	
971		Krakauebene ZAMG	112839	Rantenbach	ST	1318	13 57	47 11	1990	1990	41	58	70	80	91			118	128	
972		Seethal	111641	Rantenbach	S	1210	13 57	47 09	1874		41	58	70	80	91					
973	=	Murau ZAMG	111633	Rantenbach	ST	814	14 11	47 07	1877	1913	41	58	70	80	91			118	128	
974	=	Schöder	111674	Katschbach	ST	900	14 07	47 11	1907	1932	41	58	70					118	128	
975		St.Lambrecht	111682	Mur	ST	1070	14 18	47 04	1867		41	58	70	80	91					
976	K	Oberwölz	123158	Wölzer Bach	ST	810	14 17	47 12	1895	2001	41	58	70				107	118	128	
977		Unzmarkt	111708	Mur	ST	745	14 27	47 12	1895		41	58	70	80	91					
978	⊖	Judenburg	111716	Mur	ST	730	14 40	47 10	1876	1986	41	58	70	80	91		107	118	128	
979		St.Johann am Tauern	111724	Pöls	ST	1050	14 28	47 21	1895		41	58	70	80	91	95				
980	⊖	Pusterwald-Hinterwinkel	111732	Pusterwaldbach	ST	1260	14 18	47 21	1935	1962	41	58	70				107	118	128	
981	=	Oberzeiring ZAMG	111740	Pöls	ST	930	14 29	47 15	1901	1913	41	58	70	80	91			118	128	
982		Gasselsdorf	101030	Pölsbach	ST	780	14 37	47 12	1998		41	58	70	80	91					
983	⊖	Schmelz	111765	Granitzenbach	ST	1560	14 36	47 06	1946	1946	41	58	70	80	91		108	118	128	
984	=	Obdach	111773	Granitzenbach	ST	875	14 42	47 04	1895	1896	41	58	70	80	91			119	128	
985	=	St.Wolfgang	123026	Granitzenbach	ST	1275	14 38	47 06	1994	1994	41	58	70	80	91			119	128	
986	⊖	Zeltweg ZAMG	111757	Mur	ST	669	14 47	47 12	1939	1939	41	58	70	80	91		108	119	128	
987		Kleinlobming	123018	Mur	ST	740	14 51	47 09	1994		41	58	70	80	91					
988	=	Großlobming	112771	Mur	ST	650	14 48	47 11	1988	1988	41	58	70	80	91			119	128	
989		Ingering II	111781	Ingeringbach	ST	850	14 42	47 16	1913		41	58	70	80	91	95				
990		Seckau ZAMG	111799	Mur	ST	855	14 47	47 16	1890	1896	41	58	70	80	91			119	128	
991	K	Kraubath an der Mur	111807	Mur	ST	600	14 56	47 17	1886	1896	41	58	70					119	128	
992	=	Wald am Schoberpaß	111815	Liesingbach	ST	890	14 41	47 27	1896	1896	41	58	70	80	91			119	128	
993		Kalwang ZAMG	111823	Liesingbach	ST	742	14 46	47 25	1888	1971	41	58	70				108	119	128	
994	W	Kindtal	101691	Mürz	ST	570	15 28	47 32	1968		41	58	70				108			
995	K	Hochreichhart	123174	Liesing	ST	1500	14 43	47 23	2000	2000	41	58	70				108	119	128	
996	=	Mautern	111831	Liesingbach	ST	710	14 49	47 24	1900	1901	41	58	70	80	91			119	128	
997		Leoben-Hinterberg	112672	Mur	ST	570	15 04	47 22	1984		41	58	70	80	91					
998	⊖	St.Michael in Obersteiermark ZAMG	112888	Mur	ST	580	15 05	47 20	1984	1984	42	58	70	80	91			119	128	
999	O	Trofaiach	111872	Vordernberger Bach	ST	660	15 00	47 26	1926	2005	42	58	70	80	91		108			
1000	=	Bruck an der Mur ZAMG	111898	Mur	ST	482	15 15	47 24	1875	1896	42	58	70	80	91			119	128	
1001	⊖	Frein an der Mürz MA 31	112615	Mürz	ST	875	15 29	47 45	1979	1986	42	58	70	80	91		108	119	128	
1002		Niederalpl MA 31	112607	Mürz	ST	930	15 25	47 41	1979		42	58	70	80	91		108			
1003	=	Mürzsteg	111906	Mürz	ST	810	15 28	47 40	1880	1911	42	58	70	80	91	95	108	119	128	
1004		Karlgraben MA 31	112599	Mürz	ST	775	15 34	47 41	1979		42	58	70	80	91		108			
1005	=	Preiner Gscheid	111914	Mürz	ST	890	15 42	47 40	1951	1951	42	58	70	80	91			119	128	
1006	=	Mürzzuschlag ZAMG	111922	Mürz	ST	700	15 41	47 36	1853	1929	42	58	70	80	91			119	128	
1007	=	Veitsch	112565	Mürz	ST	665	15 30	47 35	1977	1977	42	58	70	80	91			119	128	
1008		Stanz	112540	Stanzbach	ST	648	15 30	47 28	1895		42	58	70	80	91					
1009		Kapfenberg ZAMG	101097	Mürz	ST	508	15 18	47 27	1997	1997	42	58	70	80	91			119	128	
1010	=	Seewiesen	123182	Thörlbach	ST	980	15 16	47 37	1996	1996	42	58	70	80	91			119	128	
1011	A	Aflenz Kurort ZAMG	111963	Thörlbach	ST	784	15 14	47 33	1896	1896	42	58	70	80	91			119	128	
1012	K	Bürgeralm bei Aflenz	111971	Thörlbach	ST	1500	15 14	47 34	1957	1957	42	58	70				108	119	128	
1013	W	Buchberg ZWHS	111989	Thörlbach	ST	880	15 08	47 35	1895		42	58	70				108			
1014	=	Haringgraben	112854	Mürz	ST	1020	15 07	47 33	1991	1991	42	58	70	80	91		108	119	128	
1015		Tragöß	111997	Lamingbach	ST	770	15 05	47 32	1895		42	58	70	80	91					
1016	=	Pernegg	112847	Mur	ST	460	15 20	47 22	1991	1991	42	59	71	80	91			119	128	
1017	⊖	Breitenau bei Mixnitz	112003	Mur	ST	560	15 26	47 23	1921	1921	42	59	71	80	91		108	119	128	
1018	⊖	Frohnleiten	112037	Mur	ST	420	15 19	47 16	1895	1958	42	59	71	80	91		108	119	128	
1019	=	Neuhof	112573	Mur	ST	770	15 09	47 14	1979	1979	42	59	71	80	91	95		119	128	
1020	=	Groß St. Florian	101089	Laßnitz	ST	320	15 19	46 50	1951	1951	42	59	71	80	91			119	128	
1021	=	Eichberg	123042	Übelbach	ST	610	15 20	47 13	1994	1994	42	59	71	80	91			119	128	
1022		Semriach	112045	Mur	ST	700	15 24	47 13	1895		42	59	71							
1023	=	Gschnaidt	112698	Mur	ST	1128	15 10	47 12	1986	1986	42	59	71	80	91			119	128	
1024	⊖	Pleschkogel	112060	Mur	ST	910	15 14	47 09	1933	1964	42	59	71	80	91		108	119	128	
1025		Gratkorn	112078	Mur	ST	380	15 20	47 08	1967	1987	42	59	71							
1026	⊖	Graz-Andritz	112086	Mur	ST	360	15 25	47 06	1938	1938	42	59	71	80	91			119	128	

Hydrographisches Verzeichnis der Niederschlags- und Lufttemperaturmessstellen mit Evidenzdaten

Nr.	Messgerät	Messstelle		Messstellennummer	Einzugsgebiet	Land	Höhe m ü.A.	Geographische Koordinaten		Beobachtungsbeginn		Seite								
								Länge	Breite	Niederschlag	Lufttemperatur	Niederschlagssummen	Niederschlagshäufigkeiten	Niederschlags- und Trockenperioden	Schneeverhältnisse	Schneehöhenhäufigkeiten	Schneewasserwerte	Starkniederschläge	Lufttemperaturmittel	Lufttemperaturhäufigkeiten	Verdunstung
1027	⊖	Graz (Universität)	ZAMG	112094	Mur	ST	366	15 27	47 05	1890	1895	42	59	71	80	91			119	128	
1028	=	Graz-Gries		101063	Mur	ST	350	15 25	47 03	1997	1997	42	59	71	80	91			119	128	
1029		Gedersberg		112862	Mur	ST	390	15 23	47 01	1991		42	59	71	80	91					
1030	⊖	Graz (Flugplatz)	ZAMG	112102	Mur	ST	340	15 27	46 59	1925	1939	43	59	71	80	91			119	128	
1031	O	Breitenbach		123034	Kainach	ST	880	15 04	47 08	1994	2000	43	59	71	80	91		108			
1032	=	Bärnbach		112490	Kainach	ST	420	15 08	47 04	1974	1974	43	59	71	80	91			119	128	
1033	⊖	Gaberl		112896	Kainach	ST	1160	14 57	47 07	1991	1999	43	59	71	80	91		108	119	128	
1034	W	Voitsberg		123208	Kainach	ST	392	15 09	47 03	2000	2003	43	59	71				108			
1035		Lobming	ZAMG	112128	Kainach	ST	400	15 11	47 03	1951	1951	43	59	71	80	91			119	128	
1036	K	Salzstiegel		105007	Kainach	ST	1340	14 53	47 04	2000	2000	43	59	71				108	119	128	
1037	=	Hirschegg		112656	Teigitsch	ST	1158	14 55	47 01	1980	1980	43	59	71	80	91			119	128	
1038	=	Hebalpe		112334	Teigitsch	ST	1310	15 01	46 56	1930	1979	43	59	71	80	91			119	128	
1039	=	Pack		112136	Teigitsch	ST	1115	14 59	46 59	1930	1930	43	59	71	80	91			119	128	
1040	=	Maria Lankowitz		112177	Teigitsch	ST	530	15 04	47 04	1866	1901	43	59	71	80	91			119	128	
1041		Ligist		112185	Kainach	ST	370	15 13	46 59	1895		43	59	71	80	91					
1042	=	Södingberg		112649	Södingbach	ST	480	15 12	47 05	1980	1980	43	59	71	80	91			119	128	
1043	K	Hitzendorf		123190	Kainach	ST	370	15 18	47 02	2000		43	59	71				108			
1044	⊖	Sajach		112219	Kainach	ST	340	15 20	46 57	1951	1959	43	59	71	80	91		108	119	128	
1045	⊖	Wiel	ZAMG	112235	Weiße Sulm	ST	900	15 08	46 45	1951	1951	43	59	71	80	91			119	128	
1046		Jägerwirt		112789	Weiße Sulm	ST	1300	15 06	46 44	1988		43	59	71	80	91					
1047	⊖	Wies		112557	Weiße Sulm	ST	390	15 16	46 43	1929	1929	43	59	71	80	91		108	119	128	
1048	=	St.Anna ob Schwanberg		112227	Schwarze Sulm	ST	1050	15 10	46 45	1954	1961	43	59	71	80	91			119	128	
1049		Limberg		112680	Schwarze Sulm	ST	450	15 13	46 45	1984		43	59	71	80	91					
1050		Trahütten		112730	Sulm	ST	970	15 08	46 49	1985		43	59	71	80	91					
1051	W	Gleinstätten		112524	Sulm	ST	320	15 22	46 45	1895		43	59	71				109			
1052		St.Lorenzen		112714	Saggaubach	ST	780	15 10	46 40	1984		43	59	71	80	91					
1053		Eibiswald		112268	Saggaubach	ST	360	15 16	46 42	1895	1901	43	59	71	80	91					
1054	⊖	Glanz		112946	Saggaubach	ST	476	15 30	46 39	1994	1994	43	59	71	80	91		109	119	128	
1055	=	Leutschach		112292	Saggaubach	ST	370	15 28	46 39	1936	1959	43	59	71	80	91			119	128	
1056		Kreuzberg		112748	Saggaubach	ST	590	15 28	46 42	1987		43	59	71	80	92					
1057	⊖	Kitzeck im Sausal		112300	Sulm	ST	485	15 27	46 48	1895	1896	43	59	71	80	92		109	119	128	
1058		St.Nikolai im Sausal		112318	Sulm	ST	340	15 27	46 49	1895		43	59	71	80	92					
1059		Osterwitz-Winkel		123067	Laßnitz	ST	1000	15 04	46 53	1994		43	59	71	80	92					
1060		Osterwitz		112755	Laßnitz	ST	1220	15 05	46 52	1985		43	59	71	80	92					
1061	=	Deutschlandsberg	ZAMG	112342	Laßnitz	ST	410	15 13	46 50	1893	1896	43	59	71	80	92			119	128	
1062		Klosterwinkel		112763	Laßnitz	ST	1162	15 06	46 55	1987		44	59	71	80	92					
1063		Frauental		123059	Laßnitz	ST	350	15 13	46 50	1994	1994	44	59	71	80	92			119	128	
1064	⊖	Stainz		112367	Stainzbach	ST	340	15 16	46 54	1877	1955	44	59	71	80	92		109	119	128	
1065	⊖	Hochgleinz		101584	Gleinzbach	ST	340	15 20	46 48	1991	1991	44	59	71	80	92		109	119	128	
1066	⊖	Kirchbach in Steiermark		112383	Schwarzaubach	ST	350	15 40	46 56	1895	2005	44	59	71	80	92		109	119	128	
1067		Straß		112516	Schwarzaubach	ST	256	15 37	46 44	1975		44	59	71	81	92					
1068	=	Unterpurkla		112409	Mur	ST	220	15 55	46 43	1971	1971	44	59	71	81	92			119	128	
1069		Zehensdorf		112664	Saßbach	ST	288	15 43	46 49	1981		44	59	71	81	92					
1070	⊖	St.Peter am Ottersbach		112391	Saßbach	ST	270	15 46	46 48	1930	1959	44	59	71	81	92		109	119	128	
1071	=	Straden		112425	Gnasbach	ST	360	15 52	46 48	1895	1957	44	59	71	81	92			119	128	
1072	=	Bad Gleichenberg	ZAMG	112417	Sulzbach	ST	303	15 54	46 52	1861	1896	44	59	71	81	92			119	128	
1073	W	Waltra		112433	Drauchenbach	ST	380	15 58	46 51	1970	1970	44	59	71				109	119	128	
1074	⊖	Bad Radkersburg	ZAMG	112482	Mur	ST	208	15 59	46 41	1973	1973	44	59	71	81	92			119	128	
1075	=	Zelting		112441	Mur	ST	200	16 01	46 42	1955	1961	44	59	71	81	92			119	128	
1076		Bonisdorf		112466	Mur	B	376	16 04	46 51	1951	1951	44	59	71	81	92			119	128	

DRAUGEBIET

1077	⊖	Sillian		113001	Drau	T	1075	12 25	46 45	1895	1895	44	59	71	81	92		109	119	128	
1078	T	Leckfeldalm		119719	Drau	T	1920	12 25	46 43	1997		97									
1079	E	Hochberg		113019	Villgratenbach	T	1700	12 22	46 49	1960	1960	44	59	71	81	92			119	128	130
1080		Innervillgraten		113027	Villgratenbach	T	1400	12 22	46 49	1895	1955	44	59	71	81	92	95		119	128	
1081	⊖	Kartitsch		114959	Drau	T	1415	12 31	46 43	1988	1988	44	59	71	81	92			119	128	
1082	T	Grüneben	PRIVAT	119321	Drau	T	2020	12 30	46 48	1989		97									
1083		Abfaltersbach	PRIVAT	114975	Drau	T	980	12 32	46 45	1989		44	59	71							
1084	T	Spielbichlsattel	PRIVAT	119339	Drau	T	1940	12 31	46 48	1989		97									
1085		Anras		113035	Drau	T	1300	12 34	46 47	1912		44	59	71	81	92					
1086	T	Kristeiner Tal-Paintner Alm		119867	Kristeinerbach	T	1842	12 32	46 50	2001		97									
1087		Assling-Vergein	PRIVAT	103374	Drau	T	1400	12 35	46 48	2002		44	59	71	81	92					
1088	T	Karlsbader Hütte		119594	Drau	T	2130	12 48	46 46	1994		97									
1089	T	Defregger Haus		106674	Dorferbach	T	2970	12 22	47 05	2006	2006	97									
1090	E	Prägraten		113043	Isel	T	1340	12 23	47 01	1895	1978	44	59	71	81	92	95		119	128	130
1091	W	Virgen	ZAMG	114991	Isel	T	1198	12 27	47 00	1992	1992	44	59	71	81	92			119	128	
1092	T	Gschlöss (Boden)		119834	Tauern Bach	T	1740	12 26	47 07	2001		97									
1093	⊖	Felbertauerntunnel		114900	Tauernbach	T	1650	12 30	47 07	1979	1979	44	59	71	81	92	95	109	119	128	
1094	E	Matrei in Osttirol		113050	Tauernbach	T	1040	12 33	47 00	1895	1895	44	59	71	81	92		109	119	128	130
1095	=	St.Jakob i.Def.	ZAMG	113068	Schwarzach	T	1400	12 21	46 55	1895	1947	44	59	71	81	92	95		119	128	
1096		Hopfgarten i.D.-Hof		114918	Schwarzach	T	1520	12 30	46 55	1978		44	59	71	81	92					
1097	⊖	Hopfgarten i.Def.		114926	Schwarzach	T	1110	12 31	46 55	1978	1978	44	59	71	81	92			119	128	
1098	T	Kalser Tauernhaus		119842	Kalser Bach	T	1800	12 38	47 04	2001		97									
1099	=	Kals am Großglockner	ZAMG	113076	Kalser Bach	T	1336	12 39	47 00	1895	1895	44	59	71	81	92			119	128	
1100	T	Lucknerhütte		115006	Kalser Bach	T	2250	12 41	47 02	1993		97									
1101		St.Johann im Walde		113084	Isel	T	750	12 38	46 54	1895		44	59	71	81	92					
1102	T	Pitschedboden		119784	Isel	T	2280	12 43	46 54	1998		97									
1103	⊖	Zettersfeld		114934	Drau	T	1912	12 48	46 52	1988	1988	45	59	71	81	92		109	119	128	
1104	W	Lienz	ZAMG	113092	Drau	T	659	12 49	46 50	1856	1895	45	59	71	81	92			119	128	
1105		Lienz-Tristach		105015	Drau	T	659	12 48	46 50	1970		45	59	71	81	92	95				
1106	T	Lienzer-Dolomiten-Hütte		115014	Drau	T	1585	12 47	46 48	1993		97									
1107	T	Lienzer Hütte		119859	Debantbach	T	1980	12 45	46 56	2001		97									
1108	=	Iselsberg-Penzelberg		113100	Debantbach	K	1210	12 52	46 51	1895	1895	45	59	71	81	92		109	119	129	
1109	⊖	Penzelberg-Iselsberg		114686	Möll	K	1210	12 52	46 51	1989	1988	45	59	71	81	92			119	129	
1110		Nikolsdorf		114942	Drau	T	650	12 54	46 47	1988		45	59	71	81	92					
1111	⊖	Oberdrauburg		113118	Drau	K	620	12 59	46 45	1874	1896	45	59	71	81	92			119	129	
1112	⊖	Irschen-Leppen		114512	Drau	K	1150	13 02	46 46	1977	1996	45	59	71	81	92		109	120	129	
1113	⊖	Dellach im Drautal	ZAMG	114389	Drau	K	628	13 05	46 44	1963	1963	45	59	71	81	92			120	129	
1114	⊖	Greifenburg		113126	Drau	K	610	13 11	46 45	1886	1896	45	59	71	81	92			120	129	
1115	=	Sachsenburg		113134	Drau	K	550	13 21	46 50	1857	1896	45	59	71	81	92		109	120	129	
1116	T	Glocknerhaus	AHP	114371	Möll	K	2140	12 46	47 04	1972		97									
1117	T	Hochtor	AHP	115485	Möll	K	2450	12 50	47 05	1986		97									
1118	⊖	Heiligenblut		113175	Möll	K	1380	12 51	47 02	1877	1896	45	59	71				109	120	129	
1119	T	Oberes Fleißkees	SV	113183	Möll	K	2808	12 56	47 03	1957		97									
1120	T	Unteres Fleißkees	SV	113191	Möll	K	2558	12 56	47 03	1957		97									
1121	=	Stall		113225	Möll	K	820	13 02	46 53	1895	1981	45	59	71	81	92			120	129	
1122	⊖	Wöllatal		114645	Möll	K	1550	13 04	46 51	1984	1984	45	59	71				109	120	129	

Hydrographisches Verzeichnis der Niederschlags- und Lufttemperaturmessstellen mit Evidenzdaten

Nr.	Messgerät	Messstelle		Mess-stellen-nummer	Einzugsgebiet	Land	Höhe m ü.A.	Geographische Koordinaten		Beobachtungs-beginn		Seite									
								Länge	Breite	Nieder-schlag	Lufttem-peratur	Niederschlags-summen	Niederschlags-häufigkeiten	Niederschlags- und Trockenperioden	Schnee-verhältnisse	Schneehöhen-häufigkeiten	Schnee-wasserwerte	Starkniederschläge	Lufttemperatur-mittel	Lufttemperatur-häufigkeiten	Verdunstung
1123	Θ	Innerfragant		113233	Möll	K	1195	13 03	46 59	1956	1956	45	59	71	81	92			120	129	
1124	Θ	Kleindorf		113241	Möll	K	735	13 07	46 56	1969	1969	45	60	72	81	92			120	129	
1125	Θ	Jamnigalm		114868	Mallnitzbach	K	1680	13 09	47 00	1995	1999	45	60	72				109	120	129	
1126	Θ	Mallnitz	ZAMG	113258	Mallnitzbach	K	1196	13 10	46 59	1895	1905	45	60	72	81	92			120	129	
1127	T	Lieser-Lanisch	DK	113316	Lieser	K	1725	13 28	47 04	1961		97									
1128	=	St.Peter im Katschtal		113324	Lieser	K	1220	13 36	47 02	1851	1895	45	60	72	81	92			120	129	
1129	Θ	Innerkrems		113332	Lieser	K	1520	13 45	46 58	1895	1992	45	60	72				109	120	129	
1130	T	Mitterkartunnel (Nord)	DK	115501	Malta	K	1910	13 21	47 04	1979		97									
1131	T	Hochalm (Ochsenhütte)	DK	113373	Malta	K	2010	13 23	47 01	1954		98									
1132	T	Gößkessel	DK	113381	Malta	K	1673	13 20	46 59	1953		98									
1133	=	Malta		113399	Malta	K	830	13 30	46 57	1860	1898	45	60	72	81	92		109	120	129	
1134	Θ	St.Oswald (Talstation)		114447	Millstätter See	K	1319	13 46	46 50	1895	1980	45	60	72	81	92			120	129	
1135	Θ	Millstatt		113423	Millstätter See	K	591	13 34	46 48	1895	1896	45	60	72	81	92		109	120	129	
1136	Θ	Hochegg		113464	Drau	K	1030	13 34	46 44	1951	1982	45	60	72	81	92			120	129	
1137	Θ	Weißensee-Gatschach	ZAMG	113431	Weißensee	K	945	13 17	46 43	1895	1896	45	60	72	81	92			120	129	
1138	O	Farchtner See	KELAG	113449	Weißenbach	K	990	13 27	46 41	1951		45	60	72				109			
1139	Θ	Goldeck		114579	Weißenbach	K	1885	13 28	46 45	1984	1984	45	60	72					120	129	
1140	=	Fresach	ZAMG	114496	Drau	K	735	13 42	46 43	1967	1967	45	60	72	81	92			120	129	
1141	=	Weißenstein		113480	Drau	K	510	13 43	46 41	1941	1948	45	60	72	81	92			120	129	
1142	Θ	Villacher Alpe	ZAMG	113498	Weißenbach	K	2164	13 40	46 36	1905	1922	45	60	72	81	92			120	129	
1143	Θ	Hundsmaierhof-Heiligengeist		114462	Drau	K	992	13 46	46 36	1975	1975	45	60	72				109	120	129	
1144	Θ	Villach	ZAMG	113530	Drau	K	494	13 53	46 37	1888	1888	45	60	72	81	92			120	129	
1145	Θ	Bleistätter Moor		113555	Ossiacher See	K	510	14 03	46 42	1951	1975	46	60	72	81	92		109	120	129	
1146	=	Ossiach		113563	Ossiacher See	K	520	13 59	46 41	1880	1926	46	60	72	81	92			120	129	
1147	Θ	Kanzelhöhe	ZAMG	113571	Ossiacher See	K	1526	13 55	46 41	1928	1928	46	60	72					120	129	
1148	Θ	Afritz		113548	Afritzer Bach	K	715	13 48	46 44	1895	1930	46	60	72	81	92			120	129	
1149	T	Golzentipp-Gudis		119735	Gail	T	2170	12 37	46 44	1997		98									
1150	T	Porzehütte		119727	Gail	T	1920	12 35	46 40	1997		98									
1151	O	Obertilliach		113589	Gail	T	1400	12 37	46 43	1895		46	60	72	81	92					
1152	T	Leisacher Alm-Koflpaß		119743	Gail	T	1900	12 42	46 46	1997		98									
1153	Θ	Maria Luggau		113597	Gail	K	1140	12 45	46 42	1867	1896	46	60	72	81	92		109	120	129	
1154		Kornat	ZAMG	113621	Gail	K	1047	12 53	46 41	1870	1896	46	60	72	81	92			120	129	
1155	Θ	Kötschach-Mauthen		114538	Gail	K	705	13 00	46 40	1899	1899	46	60	72	81	92			120	129	
1156	Θ	Plöckenpaß		114843	Gail	K	1232	12 57	46 37	1995	1998	46	60	72				109	120	129	
1157	=	Reisach	ZAMG	113654	Gail	K	646	13 09	46 39	1958	1958	46	60	72	81	92			120	129	
1158	Θ	Waidegg		113670	Gail	K	635	13 14	46 38	1895	1979	46	60	72	81	92		109	120	129	
1159	Θ	Tröpolach		114884	Gail	K	655	13 17	46 37	1998	1998	46	60	72	81	92		109	120	129	
1160	Θ	Naßfeld		114637	Gail	K	1530	13 17	46 34	1930	1989	46	60	72				109	120	129	
1161	Θ	Weißbriach		113704	Gösseringbach	K	800	13 15	46 41	1858	1980	46	60	72	81	92		109	120	129	
1162	=	Förolach		113720	Gail	K	565	13 27	46 38	1920	1980	46	60	72	81	92			120	129	
1163	=	Feistritz an der Gail		113738	Gail	K	590	13 36	46 34	1895	1909	46	60	72	81	92			120	129	
1164		Bad Bleiberg	ZAMG	113522	Gail	K	907	13 40	46 37	1874	1896	46							120		
1165	Θ	Arnoldstein		113746	Gailitz	K	580	13 43	46 33	1880	1946	46	60	72	81	92		109	120	129	
1166	Θ	Faak am See		101659	Faaker See	K	585	13 55	46 34	2003	2003	46	60	72	81	92			120	129	
1167	=	Wernberg		113761	Drau	K	565	13 56	46 37	1946	1962	46	60	72	81	92			120	129	
1168	O	Rosenbach		113779	Drau	K	540	14 03	46 32	1935	1935	46	60	72	81	92		110	120	129	
1169	Θ	Bärental		113787	Drau	K	1000	14 09	46 28	1956	1956	46	60	72	81	92		110	120	129	
1170	Θ	Tschachoritsch		114488	Drau	K	600	14 13	46 33	1971	1981	46	60	72	81	92			120	129	
1171	Θ	Kirschentheuer-Babniak		113803	Drau	K	440	14 16	46 32	1928	1980	46	60	72	81	92			120	129	
1172	=	Loibltunnel	ZAMG	113811	Drau	K	1067	14 15	46 27	1958	1958	46	60	72	81	92			120	129	
1173	Θ	Bodental		113837	Drau	K	995	14 14	46 29	1956	1956	46	60	72	81	92		110	120	129	
1174	=	Ferlach	ZAMG	113845	Drau	K	470	14 18	46 32	1953	1953	46	60	72	81	92			120	129	
1175	Θ	Zell-Pfarre		113852	Drau	K	900	14 24	46 28	1957	1957	46	60	72	81	92		110	120	129	
1176	=	Schwarz		113860	Drau	K	780	14 23	46 34	1948	1951	46	60	72	81	92			120	129	
1177	Θ	Seeberg		113886	Vellach	K	1040	14 32	46 25	1907	1950	46	60	72	81	93		110	120	129	
1178	Θ	Eisenkappel		113894	Vellach	K	580	14 36	46 28	1886	1982	46	60	72	81	93		110	120	129	
1179	Θ	Falkert		114652	Gurk	K	1855	13 50	46 52	1985	1985	46	60	72					120	129	
1180	Θ	Maitratten-Sonnleiten		114694	Gurk	K	1000	13 56	46 47	1989	1989	47	60	72	81	93		110	120	129	
1181	Θ	Sirnitz		113936	Gurk	K	850	14 03	46 49	1881	1980	47	60	72	81	93			120	129	
1182	=	Weitensfeld	ZAMG	113977	Gurk	K	705	14 12	46 51	1895	1949	47	60	72	81	93			120	129	
1183	Θ	Winklern ob Straßburg		114520	Gurk	K	1040	14 18	46 56	1977	1978	47	60	72	81	93		110	120	129	
1184	Θ	Grades-Klachl		114587	Metnitz	K	725	14 17	46 58	1984	1984	47	60	72	81	93		110	120	129	
1185	=	Friesach	ZAMG	113993	Metnitz	K	634	14 25	46 57	1895	1896	47	60	72	81	93			120	129	
1186	O	Neumarkt in Steiermark	ZAMG	114017	Olsa	ST	872	14 26	47 04	1889	1896	47	60	72	81	93			120	129	
1187	Θ	Gaisberg		114736	Olsa	K	930	14 25	46 58	1992	1992	47	60	72	81	93		110	120	129	
1188	=	Guttaring		114785	Silberbach	K	710	14 32	46 54	1997	1997	47	60	72	81	93			120	129	
1189	Θ	Silberegg		114025	Gurk	K	598	14 30	46 51	1947	1947	47	60	72	81	93			120	129	
1190		Noreia		114033	Görtschitz	ST	1060	14 32	47 01	1895		47									
1191	Θ	Knappenberg		114603	Görtschitz	K	1050	14 34	46 56	1876	1896	47	60	72	81	93		110	120	129	
1192	Θ	Wietersdorf		114066	Görtschitz	K	630	14 32	46 51	1935	1935	47	60	72	81	93		110	120	129	
1193	Θ	Magdalensberg		114108	Gurk	K	920	14 26	46 44	1950	1950	47	60	72	81	93		110	120	129	
1194	=	Sillehof		114116	Gurk	K	450	14 26	46 40	1940	1986	47	60	72	81	93			120	129	
1195	Θ	Radweg-Gradisch		114124	Glan	K	666	14 07	46 41	1874	1896	47	60	72	81	93			120	129	
1196	Θ	Hörzendorf		114777	Glan	K	475	14 21	46 44	1997	1997	47	60	72	81	93		110	120	129	
1197		St.Veit an der Glan	ZAMG	106716	Glan	K	475	14 21	46 46	1980	1980	47	60	72	81	93			120	129	
1198	Θ	Dreifaltigkeit		114165	Glan	K	1180	14 17	46 48	1911	1980	47	60	72	81	93			120	129	
1199	Θ	Drasendorf		114454	Glan	K	580	14 25	46 48	1974	1976	47	60	72				110	120	129	
1200	Θ	Klagenfurt (Flugplatz)	ZAMG	114173	Glan	K	447	14 20	46 39	1813	1898	47	60	72	81	93			120	129	
1201	Θ	Klagenfurt		114561	Glanfurt	K	442	14 19	46 37	1980	1982	47	60	72	81	93		110	120	129	
1202	Θ	Velden-Weinzierl		114629	Wörther See	K	535	14 00	46 37	1984	1988	47	60	72	81	93		110	120	129	
1203	Θ	Keutschach		114215	Wörther See	K	530	14 11	46 36	1930	1981	47	60	72	81	93			120	129	
1204	Θ	Pörtschach	ZAMG	114835	Wörther See	K	452	14 10	46 38	1982	1982	47	60	72	82	93			120	129	
1205	Θ	St.Margarethen ob Töllerberg		114256	Drau	K	460	14 34	46 41	1931	1978	47	60	72	82	93			120	129	
1206	Θ	Klopein am Klopeiner See		114249	Drau	K	470	14 37	46 36	1899	1899	47	60	72	82	93		110	120	129	
1207	Θ	Diex		114272	Wölfnitzbach	K	1150	14 37	46 45	1895	1975	47	60	72	82	93		110	120	129	
1208	Θ	St.Michael ob Bleiburg		114280	Feistritz	K	527	14 46	46 34	1885	1957	47	60	72	82	93		110	120	129	
1209	=	Rauniak		114678	Feistritz	K	635	14 49	46 32	1984	1995	47	60	72	82	93			120	129	
1210	Θ	Lavamünd		114876	Drau	K	350	14 57	46 38	1998	2001	47	60	72				110	121	129	
1211	Θ	Reichenfels		114298	Lavant	K	800	14 45	47 00	1900	1972	47	60	72	82	93		110	121	129	
1212	Θ	Preblau		114306	Lavant	K	790	14 48	46 56	1895	1931	48	60	72	82	93		110	121	129	
1213	Θ	Preitenegg	ZAMG	114314	Lavant	K	1035	14 55	46 56	1910	1942	48	60	72	82	93			121	129	
1214	Θ	Forst-Saualpe		114801	Weißenbach	K	700	14 47	46 52	1997	2001	48	60	72					121	129	
1215	Θ	Wolfsberg		114702	Lavant	K	440	14 51	46 49	1991	1991	48	60	72	82	93		110	121	129	
1216	=	St.Michael-Wolfsberg		114793	Lavant	K	510	14 48	46 50	1997	1997	48	60	72	82	93			121	129	
1217	Θ	St.Andrä im Lavanttal	ZAMG	114421	Lavant	K	402	14 50	46 46	1880	1895	48	60	72	82	93			121	129	
1218	Θ	Pustritz		114330	Lavant	K	790	14 45	46 45	1896	1982	48	60	72	82	93			121	129	
1219	Θ	Brandl-Koralpe		114363	Feistritzbach	K	1485	14 58	46 43	1965	1978	48	60	72	82	93		110	121	129	
1220	Θ	Soboth		112706	Feistritzbach	ST	1145	15 05	46 41	1984	1984	48	60	72	82	93		110	121	129	

Monats- und Jahressummen der Niederschläge mit Normalzahlen und Tagesmaxima

Nr.	Messgerät	Messstelle	Messstellennummer	Höhe m ü.A.	Einzugsgebiet	Summen in mm I	II	III	IV	V	VI	VII	VIII	IX	X	XI	XII	Jahr	% der Normalzahl	Beobachtetes Tagesmaximum im und vor dem Berichtsjahr mm	Datum	Größte beobachtete Monatssumme vor dem Berichtsjahr mm	Datum
RHEINGEBIET																							
4	K	Obervermunt	100057	1980	III	73	50	65	**15**	140	193	195	**206**	116	23	107	56	1239	116	43,4	29.08.		
																		1064		90,2	22.08.2005	332	08.1970
6	K	Vermunt	100073	1733	III	145	106	129	**20**	167	199	243	**255**	193	52	193	128	1830	108	63,4	10.11.		
																		1701		118,0	17.11.1939	457	02.1999
8	K	Kops	100909	1829	III	124	78	91	**17**	150	162	181	**220**	129	36	154	85	1427		56,2	10.11.		
																				97,8	22.08.2005	417	02.1999
9	K	Partenen	101014	1020	III	104	80	91	**16**	138	148	192	**220**	152	35	137	102	1415	113	49,3	10.11.		
																		1252		119,5	20.01.1951	340	02.1935
10		Gaschurn	100115	980	III	95	69	81	**14**	136	146	193	**206**	137	27	127	80	1311	107	48,1	09.07.		
																		1229		122,0	09.01.1914	332	02.1935
11	K	St.Gallenkirch	100123	860	III	64	59	77	**12**	121	125	**161**	158	136	22	127	60	1122	87	62,7	10.11.		
																		1295		98,0	21.12.1991	306	08.1985
15	Θ	Tschagguns	100180	680	III	76	61	72	**11**	118	142	**207**	160	146	21	147	82	1243	100	67,7	10.11.		
																		1238		172,0	20.01.1951	315	01.1951
17	=	Silbertal	100206	885	Litz	107	54	95	**11**	161	181	**213**	189	158	32	174	103	1478	102	66,7	10.11.		
																		1442		122,2	21.05.1999	341	07.1981
18	W	Schruns	100214	671	Litz	69	47	57	**7**	110	116	**177**	133	133	20	122	75	1066	82	52,5	10.11.		
																		1295		135,2	09.01.1914	324	02.1935
19	Θ	Latschau	100222	1000	III	88	79	76	**11**	114	122	**216**	155	155	24	139	84	1263	87	51,9	10.11.		
																		1459		130,0	21.12.1991	346	02.1970
20	K	Rodund	100230	645	III	87	60	75	**9**	133	128	**200**	154	156	21	148	96	1267	104	56,8	10.11.		
																		1223		160,0	20.01.1951	318	08.1985
21	K	Golm	100891	1930	III	111	64	95	**15**	131	197	**252**	179	162	26	161	106	1499		52,0	10.11.		
																				163,8	21.05.1999	345	08.2005
22	=	Vandans	100834	670	III	105	65	90	**10**	151	160	**231**	171	181	24	171	110	1469		66,4	10.11.		
																				136,0	21.05.1999	315	08.1985
23		Langen am Arlberg	100255	1218	Alfenz	161	97	108	**14**	214	156	**253**	213	176	41	202	114	1749	104	63,0	10.11.		
																		1684		120,2	09.01.1914	462	12.1918
24	E	Klösterle	100826	1057	Alfenz	162	100	120	**25**	198	169	**239**	192	176	40	**239**	140	1800		80,2	10.11.		
																				105,4	22.08.2005	470	03.1988
25		Dalaas	100263	908	Alfenz	120	86	133	**17**	203	160	237	159	183	37	**245**	144	1724	105	88,5	10.11.		
																		1643		136,3	21.05.1999	455	02.1999
27	K	Lünersee	100305	2015	Alvier	92	59	105	**12**	134	196	**247**	200	191	34	148	92	1510	90	53,1	10.11.		
																		1683		155,0	21.05.1999	460	02.1970
30	Θ	Brand	100313	1005	Alvier	92	46	92	**13**	146	**241**	236	211	194	29	108	103	1511	96	47,2	17.05.		
																		1568		173,9	21.05.1999	389	07.1966
31		Bludenz	101071	575	III	68	44	88	**14**	125	178	**229**	157	173	27	129	94	1326		49,9	10.11.		
																				78,5	22.08.2005	239	08.2005
32	O	Ludesch	100917	535	III	78	45	90	**15**	145	175	**211**	170	173	28	107	101	1338		49,2	09.07.		
																				161,5	21.05.1999	345	05.1999
34	=	Fontanella	100354	1140	Lutz	199	119	124	**12**	217	232	291	199	189	34	**294**	182	2092	111	91,6	10.11.		
																		1883		159,4	20.01.1951	526	01.1968
36		Blons	100362	772	Lutz	151	92	109	**18**	231	256	251	183	196	33	**295**	162	1977	110	87,5	10.11.		
																		1790		165,8	21.05.1999	601	01.1968
37		Thüringerberg	100875	960	Lutz	127	77	127	**26**	220	213	234	201	**251**	43	192	152	1863		58,5	10.11.		
																				251,0	21.05.1999	544	05.1999
38	K	Nenzinger Himmel	100982	1305	Meng	129	66	130	**30**	180	242	**255**	205	196	47	130	116	1726		45,5	09.07.		
																				184,8	21.05.1999	420	08.2005
39	Θ	Thüringen	100370	580	III	75	46	85	**13**	139	178	**204**	180	176	26	104	106	1332	103	42,4	09.07.		
																		1298		193,7	21.05.1999	385	05.1999
40	V	Frastanz	100925	491	III	67	37	90	**11**	117	142	**182**	175	139	27	51	83	1121		40,0	08.08.		
																				130,0	22.08.2005	313	05.1999
41	O	Amerlügen	100933	760	III	72	36	117	**24**	123	147	**196**	186	148	37	75	87	1248		42,2	07.08.		
																				123,2	22.08.2005	306	07.1993
42	O	Innerlaterns	100412	1025	Frutz	119	83	144	**18**	217	202	**248**	234	228	44	156	162	1855	106	56,4	11.06.		
																		1749		228,0	22.08.2005	526	05.1999
43	O	Weiler	100941	500	Frutz	66	55	123	**23**	159	130	163	**216**	161	43	76	120	1335		44,3	08.08.		
																				112,0	22.08.2005	332	07.1993
44		Fraxern	100867	809	Frutz	69	59	154	**23**	181	143	176	**214**	197	52	94	125	1487		45,3	08.08.		
																				115,7	22.08.2005	385	05.1999
45		Feldkirch-Gisingen	100396	440	Rhein	73	46	97	**13**	158	134	172	**213**	154	33	61	89	1243	103	45,7	07.08.		
																		1204		121,5	14.06.1910	408	08.1890

Monats- und Jahressummen der Niederschläge mit Normalzahlen und Tagesmaxima

Nr.	Messgerät	Messstelle	Messstellennummer	Höhe m ü.A.	Einzugsgebiet	Summen in mm						Jahr	% der Normalzahl	Beobachtetes Tagesmaximum im und vor dem Berichtsjahr		Größte beobachtete Monatssumme vor dem Berichtsjahr	
						I	II	III	IV	V	VI						
						VII	VIII	IX	X	XI	XII		mm	mm	Datum	mm	Datum
46		Meiningen	100404	410	Rhein	83 174	43 **202**	86 129	**17** 37	169 74	140 96	1250	99 1265	39,6 120,0	08.08. 14.06.1910	320	09.1984
47		Gaissau	100420	400	Bodensee	46 163	54 **240**	88 136	**28** 31	120 53	80 79	1118	96 1169	62,8 95,4	07.08. 07.08.1978	353	07.1993
48	O	Fussach	100438	400	Bodensee	52 179	55 **235**	99 149	**23** 24	148 48	119 79	1210	101 1202	53,4 112,8	08.08. 10.06.1965	364	07.1993
49	⊖	Lustenau	100446	404	Rhein	47 157	50 **235**	98 167	**25** 27	135 57	117 84	1199	100 1198	59,5 125,3	03.09. 15.07.1934	309	07.1966
50	⊖	Ebnit	100453	1100	Dornbirnerach	109 253	118 277	206 **292**	**18** 72	244 143	175 206	2113	98 2152	65,1 229,5	29.07. 14.06.1910	657	07.1932
51		Gütle	100461	530	Dornbirnerach	81 239	83 **271**	173 203	**29** 48	216 107	164 138	1752	94 1867	72,4 194,6	07.08. 14.06.1910	516	08.1970
52		Bildstein	100487	720	Dornbirnerach	75 239	74 **290**	134 180	**21** 37	218 91	239 118	1716	106 1615	59,6 200,0	04.06. 14.06.1910	435	07.1993
53		Mäder	100495	420	Rheintalbinnenkanal	50 163	46 **199**	88 128	**22** 37	133 58	98 96	1118	94 1188	39,3 113,1	08.08. 05.09.1984	337	09.1984
54		Meschach	100503	850	Rheintalbinnenkanal	59 189	56 216	154 **224**	**19** 58	159 86	105 116	1441	85 1690	58,6 175,4	04.09. 07.07.1946	518	08.1970
55		Hohenems	100529	430	Rheintalbinnenkanal	68 174	60 **217**	119 215	**22** 49	147 65	89 126	1351	94 1438	61,5 148,0	04.09. 14.06.1910	359	08.1970
56	⊖	Altach	100883	412	Rheintalbinnenkanal	60 161	49 **198**	93 178	**22** 37	137 55	92 105	1187		48,9 81,5	03.09. 12.05.1999	300	05.1999
57	E	Dornbirn	100479	441	Dornbirnerach	58 203	56 **231**	132 174	**27** 37	171 69	115 118	1391	93 1493	51,0 142,5	07.08. 14.06.1910	429	06.1926
58	O	Hard (Rotachstrasse)	121053	401	Bodensee	57 199	60 **252**	112 148	**18** 29	168 61	136 92	1332		56,4 64,5	08.08. 05.10.2003	280	08.2006
60		Schröcken	100537	1263	Bregenzerach	182 **343**	138 252	188 237	**15** 47	256 255	218 193	2324	102 2281	66,0 183,5	10.11. 22.08.2005	550	03.1988
61	V	Schoppernau	100552	835	Bregenzerach	127 **288**	113 222	126 209	**13** 33	234 219	244 161	1989	105 1888	57,1 197,4	09.07. 21.05.1999	505	08.1995
63	=	Au	100560	800	Bregenzerach	120 **306**	131 222	126 234	**18** 40	238 222	271 171	2099	108 1947	65,8 214,3	10.11. 22.08.2005	531	08.1970
65	=	Damüls	100586	1365	Bregenzerach	206 **307**	134 248	183 244	**15** 40	278 293	230 205	2383	112 2120	84,2 180,4	10.11. 21.05.1999	677	07.1966
68	=	Bizau	100602	705	Bregenzerach	123 **296**	137 242	147 225	**23** 47	279 204	265 170	2158	111 1942	72,3 194,0	29.05. 22.08.2005	457	08.1970
69	⊖	Andelsbuch	100636	600	Bregenzerach	147 285	162 239	144 205	**23** 51	**351** 195	236 198	2236	111 2009	137,0 174,2	29.05. 20.01.1951	458	05.1999
70	⊖	Bödele	100628	1150	Bregenzerach	127 306	127 **337**	219 264	**28** 57	305 196	220 215	2401	102 2364	79,5 215,4	08.08. 14.06.1910	576	05.1999
71	=	Egg	100644	660	Bregenzerach	105 **271**	122 264	131 209	**19** 44	248 178	215 179	1985	108 1832	63,0 141,7	29.05. 21.05.1999	462	05.1999
72	O	Schönenbach	100651	1040	Subersach	154 324	150 266	122 248	**14** 49	**334** 229	250 185	2325	103 2247	87,4 236,0	29.05. 21.05.1999	629	05.1999
74		Sibratsgfäll	100685	920	Subersach	139 **317**	141 267	145 261	**28** 53	272 265	228 197	2313	106 2176	66,2 168,4	03.09. 21.05.1999	646	07.1930
76	=	Hittisau	100701	800	Subersach	123 269	124 **292**	158 204	**29** 49	259 216	209 204	2136	106 2019	65,9 177,6	29.05. 22.08.2005	466	05.1999
77		Sulzberg	100727	1000	Weißach	139 284	106 **308**	151 207	**32** 52	276 205	190 182	2132	116 1830	64,0 140,6	29.05. 14.06.1910	498	09.1927
79		Riefensberg	100719	680	Weißach	117 **273**	110 271	136 198	**22** 49	257 198	175 207	2013	105 1912	65,1 156,0	29.05. 10.07.1944	656	01.1968
80	E	Alberschwende	100842	717	Bregenzerach	88 267	122 293	121 210	**23** 46	**300** 153	228 186	2037		82,0 172,0	29.05. 21.05.1999	515	08.2006
81	=	Doren	100735	710	Rotach	89 274	104 **297**	134 201	**23** 54	289 185	247 186	2083	113 1840	95,2 194,5	29.05. 21.05.1999	559	07.1930
82	=	Bregenz-Rieden	100750	430	Bregenzerach	61 200	68 **275**	126 171	**16** 27	182 81	174 108	1489	103 1450	65,6 157,8	08.08. 17.07.1968	492	08.1938
83	⊖	Bregenz	100859	424	Bodensee	74 234	82 **312**	123 174	**20** 28	203 86	156 120	1612		76,7 121,7	08.08. 05.10.2003	369	07.1993
84	⊖	Bregenz	100776	486	Bodensee	65 205	78 **318**	120 174	**20** 30	208 91	153 124	1586	96 1644	74,8 176,0	08.08. 14.06.1910	475	08.1970
85	=	Pfänder	100974	1056	Bodensee	65 267	81 **370**	146 212	**19** 38	254 96	187 145	1880		104,5 141,2	08.08. 21.05.1999	445	05.1999

Monats- und Jahressummen der Niederschläge mit Normalzahlen und Tagesmaxima

Nr.	Messgerät	Messstelle	Messstellennummer	Höhe m ü.A.	Einzugsgebiet	Summen in mm I	II	III	IV	V	VI	Jahr	% der Normalzahl	Beobachtetes Tagesmaximum im und vor dem Berichtsjahr		Größte beobachtete Monatssumme vor dem Berichtsjahr	
						VII	VIII	IX	X	XI	XII		mm	mm	Datum	mm	Datum
86	O	Hörbranz	100800	420	Leiblach	60 174	87 **377**	114 140	**18** 26	184 89	146 116	1531	111 1377	97,0 103,0	08.08. 23.06.1973	378	07.1993
87		Möggers	100792	1010	Leiblach	81 260	117 **319**	162 194	**31** 38	270 130	161 163	1926	102 1893	67,5 174,7	08.08. 10.07.1956	511	07.1957

DONAUGEBIET OBERHALB DES INN

88	=	Baad	101543	1305	Iller	199 **344**	143 239	107 231	**16** 43	298 277	214 166	2277		67,3 171,4	29.05. 22.08.2005	479	02.1999
89	⊖	Zug	100966	1500	Lech	138 **252**	76 199	117 159	**22** 31	171 148	153 126	1592		54,6 140,0	09.07. 22.08.2005	386	02.1999
90		Lech	101121	1480	Lech	157 **239**	97 196	110 166	**21** 31	192 187	143 136	1675	105 1602	56,3 139,2	10.11. 22.08.2005	390	02.1970
91	=	Zürs	101113	1720	Lech	153 **255**	74 218	136 187	**24** 36	209 189	159 126	1766	99 1779	60,0 144,1	10.11. 20.03.1978	418	02.1970
92	⊖	Warth	101568	1475	Lech	168 **286**	128 206	147 208	**12** 42	246 225	195 127	1990		56,8 179,0	10.11. 22.08.2005	481	02.1999
93		Holzgau	101154	1100	Lech	130 **207**	87 179	83 160	**18** 23	189 155	134 96	1461	108 1354	44,4 150,5	09.07. 22.08.2005	379	12.1918
94	O	Gramais	101162	1320	Lech	112 **214**	71 199	103 144	**14** 20	180 152	175 97	1481	116 1274	46,3 93,8	10.11. 21.05.1999	339	07.1903
95		Boden	101170	1355	Lech	100 237	78 **243**	109 170	**9** 24	228 140	157 95	1590	117 1355	44,4 110,5	09.07. 21.05.1999	312	06.2001
96	O	Hinterhornbach	101188	1100	Lech	234 267	114 206	110 202	**7** 32	**293** 209	157 133	1964	120 1633	61,2 150,2	08.05. 16.11.1964	514	11.1944
97	E	Vorderhornbach	101196	960	Lech	135 **214**	94 173	92 153	**9** 26	180 159	143 108	1486	113 1320	41,4 107,5	10.11. 31.07.1994	452	11.1944
98		Namlos	101204	1260	Lech	109 231	78 **233**	127 219	**14** 38	210 174	140 102	1675	110 1520	45,0 160,8	28.08. 22.08.2005	379	08.2005
99		Forchach	101212	910	Lech	105 **212**	81 160	71 155	**6** 26	198 146	124 93	1377	107 1283	46,8 135,6	09.07. 21.05.1999	335	05.1999
100	=	Höfen-Oberhornberg	101220	870	Lech	104 239	98 197	99 185	**12** 32	**266** 208	119 120	1679	117 1439	62,9 169,0	29.05. 21.05.1999	392	05.1999
101	⊖	Hahnenkamm-Reutte	101501	1670	Lech	162 265	137 235	145 227	**18** 61	**305** 297	163 195	2210		60,0 180,0	10.11. 21.05.1999	465	05.1999
102	⊖	Reutte	101238	850	Lech	81 228	63 189	105 217	**10** 36	**251** 140	127 99	1546	114 1360	47,1 212,5	09.07. 21.05.1999	446	05.1999
104	=	Berwang	101246	1295	Lech	87 226	74 202	115 210	**8** 45	**243** 174	141 111	1636	121 1356	57,4 180,2	17.05. 21.05.1999	389	05.1999
106	⊖	Tannheim-Untergschw.	101261	1090	Vils	174 318	115 196	136 210	**11** 47	**319** 200	150 123	1999	114 1753	52,2 158,5	03.09. 21.05.1999	479	05.1999
107	=	Jungholz	101493	1060	Vils	168 **349**	113 191	144 215	**15** 51	309 172	152 137	2016		63,9 190,6	20.07. 21.05.1999	457	05.1999
108	=	Vils	101279	810	Vils	74 **233**	49 214	110 200	**14** 49	220 129	122 76	1490	108 1376	46,9 144,7	03.09. 22.08.2005	449	08.2002
111	⊖	Scharnitz	101287	970	Isar	50 149	37 142	88 161	**12** 43	**163** 118	108 53	1124	86 1306	37,5 162,0	09.07. 21.05.1999	402	08.1970
112	=	Seefeld in Tirol	101295	1182	Isar	97 162	66 154	86 173	**9** 26	**212** 144	118 62	1309	112 1172	57,6 116,6	29.05. 21.05.1999	303	02.1935
114	E	Leutasch-Kirchplatzl	101303	1135	Leutascher Ache	87 155	56 175	103 **206**	**11** 36	184 165	121 74	1373	109 1256	43,4 141,5	10.11. 21.05.1999	338	08.2005
117	=	Hinterriß	101311	930	Rißbach	87 208	68 183	99 **274**	**24** 75	226 178	180 85	1687	107 1572	46,1 150,0	06.09. 19.07.1981	409	07.1955
125	⊖	Pertisau	101337	935	Achensee	88 225	88 176	79 **304**	**9** 56	201 208	155 73	1662	109 1526	68,5 130,8	06.09. 30.05.1940	446	07.1981
127	⊖	Achenkirch	101345	905	Ache	75 189	82 186	83 **283**	**15** 62	262 190	167 76	1670	118 1420	59,6 134,9	06.09. 08.05.1912	396	07.1954
130		Ehrwald	101485	960	Loisach	69 199	47 197	66 188	**9** 41	**214** 163	119 52	1364	109 1249	63,2 142,5	10.11. 09.01.1914	361	08.1937
131	⊖	Hall in Tirol	120022	585	Inn	38 127	34 **166**	51 116	**8** 18	136 71	90 29	884		34,3 76,2	02.08. 04.07.2005	214	07.2005

Monats- und Jahressummen der Niederschläge mit Normalzahlen und Tagesmaxima

Nr.	Messgerät	Messstelle	Messstellennummer	Höhe m ü.A.	Einzugsgebiet	Summen in mm I	II	III	IV	V	VI	VII	VIII	IX	X	XI	XII	Jahr	% der Normalzahl	Beobachtetes Tagesmaximum im und vor dem Berichtsjahr mm	Datum	Größte beobachtete Monatssumme vor dem Berichtsjahr mm	Datum
INNGEBIET OBERHALB DER SALZACH																							
132	=	Nauders	101709	1360	Inn	51	35	36	**5**	55	101	96	**156**	55	11	69	39	709	106 / 670	31,8 / 91,0	09.07. / 13.08.1948	234	05.1983
133	=	Spiss	101717	1540	Schalklbach	69	56	46	**8**	83	104	116	**156**	82	15	75	51	861	104 / 826	35,4 / 87,5	09.07. / 16.09.1960	288	08.1934
134	W	Pfunds	103275	995	Inn	73	56	59	**6**	87	134	148	**212**	104	11	105	63	1058		54,9 / 73,7	09.07. / 22.08.2005	200	02.1990
138		Ried im Oberinntal	101790	880	Inn	46	37	30	**3**	63	112	112	**153**	77	5	67	32	737	116 / 636	35,6 / 80,3	29.08. / 10.06.1965	188	08.1966
139	⊖	Fendels	101808	1356	Inn	47	35	45	**4**	77	113	118	**148**	91	8	67	35	788	105 / 749	36,7 / 81,4	09.07. / 25.08.1985	217	08.1970
141	⊖	Prutz	102947	870	Inn	46	36	29	**4**	76	99	106	**156**	81	10	68	34	745		33,1 / 84,2	09.07. / 12.08.2000	184	08.2000
150	=	Kaunertal-Feichten	101873	1314	Fagge	57	35	58	**8**	113	115	130	**191**	93	15	86	42	943	121 / 780	41,6 / 80,6	09.07. / 20.08.1911	244	08.1905
152	E	Ladis-Neuegg	101816	1350	Inn	55	32	53	**10**	107	128	121	**170**	105	12	83	40	916	105 / 869	42,4 / 120,0	09.07. / 11.09.1970	334	02.1970
153	W	Runserau	101881	860	Inn	39	24	38	9	100	97	130	**146**	87	**8**	61	26	765	114 / 672	37,1 / 75,8	09.07. / 21.05.1999	204	08.1985
156	=	St.Anton am Arlberg	101964	1285	Rosanna	132	78	67	**12**	143	173	**176**	173	126	20	122	96	1318	107 / 1227	43,8 / 127,0	29.08. / 10.03.1907	381	02.1970
157		Flirsch	101519	1150	Rosanna	96	61	84	**14**	122	165	159	**183**	114	17	113	83	1211		44,8 / 120,0	29.08. / 22.08.2005	261	08.2005
162	⊖	Galtür	101949	1587	Trisanna	101	49	53	**10**	111	144	165	**184**	113	26	119	58	1133	106 / 1067	47,0 / 111,7	10.11. / 22.08.2005	319	12.1918
164	⊖	Kappl-Oberbichl	119792	1500	Trisanna	98	77	77	**10**	127	122	121	**167**	111	21	121	67	1119		44,3 / 125,0	10.11. / 22.08.2005	235	08.2005
165		See im Paznaun	101956	1040	Trisanna	93	72	70	16	128	115	135	**172**	117	**15**	130	73	1136	115 / 989	51,8 / 110,2	10.11. / 09.01.1914	272	12.1918
166	⊖	Landeck	101899	785	Inn	68	40	60	12	82	109	124	**158**	87	**8**	90	51	889	109 / 815	36,8 / 94,0	29.08. / 16.02.1925	218	02.1970
167	⊖	Nassereith	102954	850	Gurglbach	73	57	55	**9**	154	97	152	**203**	119	12	121	43	1095		44,1 / 115,0	09.07. / 14.02.1990	327	02.1990
169		Imst (Oberstadt)	102004	860	Gurglbach	57	43	51	**3**	108	88	157	**176**	97	9	80	41	910	119 / 762	35,8 / 84,6	09.07. / 21.05.1999	215	08.1931
170	⊖	Pitztaler Gletscher	101535	2850	Pitze	75	59	92	**15**	121	110	171	**234**	146	39	110	62	1234		37,2 / 76,9	08.07. / 20.09.1999	316	11.2002
176		Plangeroß	102046	1620	Pitze	74	54	60	**11**	119	78	110	**192**	116	28	92	58	992	112 / 889	38,1 / 82,0	29.08. / 10.06.1965	260	08.1970
178	⊖	St.Leonhard i.P.-N.	103283	1462	Pitze	60	48	65	**13**	122	101	113	**180**	106	22	77	53	960		37,9 / 83,7	29.08. / 21.05.1999	223	02.1990
179		St.Leonhard i.P.	102061	1335	Pitze	41	28	62	**10**	104	104	135	**201**	118	18	53	33	907	109 / 833	40,2 / 82,9	29.08. / 21.05.1999	247	08.1970
180	=	Jerzens-Ritzenried	102079	1120	Pitze	42	24	56	**8**	98	106	120	**194**	105	18	54	30	855	112 / 761	40,6 / 78,4	09.07. / 15.07.2001	253	08.1970
181	⊖	Piller	103028	1315	Pitze	58	36	72	**7**	116	120	141	**162**	106	16	90	45	969		44,5 / 136,3	09.07. / 21.05.1999	251	02.1990
189	⊖	Vent	102202	1906	Venter Ache	35	29	43	**6**	81	60	66	**150**	86	14	82	26	678	109 / 623	32,4 / 73,5	08.08. / 18.07.1908	212	08.1905
192	E	Obergurgl	102210	1940	Gurgler Ache	56	42	73	**10**	101	83	76	**158**	94	19	82	28	822	97 / 846	30,6 / 90,5	10.11. / 04.11.1966	357	02.1948
193		Sölden-Schmiedhof	102228	1380	Ötztaler Ache	38	21	36	**9**	100	62	78	**148**	97	16	49	22	676	87 / 780	32,8 / 106,2	08.08. / 04.11.1966	245	05.1983
194	=	Gries	119388	1575	Fischbach	34	20	57	**7**	96	68	103	**151**	96	25	36	28	721		31,0 / 85,0	29.08. / 22.08.2005	224	08.2005
195	=	Längenfeld	102236	1180	Ötztaler Ache	36	23	43	**6**	73	78	93	**143**	86	13	37	23	654	90 / 726	30,9 / 103,0	29.08. / 04.11.1966	244	08.1970
197	⊖	Niederthai	103002	1550	Ötztaler Ache	34	22	59	**6**	97	88	101	**156**	105	22	34	24	748		31,7 / 83,8	09.07. / 22.08.2005	217	08.2005
198	=	Umhausen	102244	1041	Ötztaler Ache	40	26	51	**4**	102	69	99	**144**	100	12	33	25	705	103 / 687	33,8 / 96,1	09.07. / 04.11.1966	250	08.1970
199	⊖	Oetz	102251	760	Ötztaler Ache	28	32	43	**2**	103	120	108	**175**	99	11	41	19	781	109 / 714	34,7 / 86,0	29.08. / 04.11.1966	208	08.1970

Monats- und Jahressummen der Niederschläge mit Normalzahlen und Tagesmaxima

Nr.	Messgerät	Messstelle	Messstellennummer	Höhe m ü.A.	Einzugsgebiet	Summen in mm I	II	III	IV	V	VI	Jahr	% der Normalzahl	Beobachtetes Tagesmaximum im und vor dem Berichtsjahr mm	Datum	Größte beobachtete Monatssumme vor dem Berichtsjahr mm	Datum
						VII	VIII	IX	X	XI	XII		mm				
202	Θ	Kühtai	103010	1970	Ötztaler Ache	71 / 174	66 / **208**	96 / 169	**7** / 29	148 / 104	173 / 60	1305		50,0 / 89,0	09.07. / 22.08.2005	275	07.1987
204		Ochsengarten-Obergut	102269	1695	Ötztaler Ache	54 / 140	59 / **180**	79 / 110	**8** / 20	125 / 96	137 / 45	1053	107 / 982	39,1 / 81,0	09.07. / 20.01.1951	291	02.1970
205		Haiming	102939	663	Inn	39 / 117	44 / **157**	54 / 130	**8** / 9	99 / 71	125 / 30	883		34,6 / 97,4	09.07. / 21.05.1999	204	08.1985
206	=	Obsteig	102285	950	Inn	65 / 147	41 / **181**	72 / 141	**7** / 19	153 / 92	109 / 40	1067	131 / 817	34,7 / 124,9	09.07. / 21.05.1999	242	08.1970
207	=	Stams	102277	675	Inn	30 / 125	39 / **158**	52 / 87	**3** / 9	96 / 42	107 / 22	770		36,9 / 107,3	09.07. / 21.05.1999	226	08.1966
210		KW-Straßberg	103382	975	Inn	85 / **171**	76 / 162	87 / 141	**8** / 23	131 / 148	134 / 65	1231		70,8 / 108,6	10.11. / 22.08.2005	263	08.2005
211	=	Telfs	102301	618	Inn	37 / **153**	39 / 147	48 / 78	**5** / 11	107 / 35	111 / 25	796		46,0 / 77,1	09.07. / 21.05.1999	227	07.1966
213	=	Inzing	103036	610	Inn	25 / 105	33 / **130**	50 / 90	**11** / 17	124 / 37	100 / 25	747		27,6 / 94,0	09.07. / 21.05.1999	215	08.1985
217	Θ	St.Sigmund-Sellrain	103044	1520	Melach	53 / 126	45 / **182**	87 / 113	**12** / 27	96 / 66	138 / 39	984		33,8 / 87,6	09.07. / 21.05.1999	252	07.2005
218		Gries im Sellrain	102319	1200	Melach	33 / 108	38 / **154**	64 / 94	**11** / 19	101 / 42	131 / 33	828	93 / 892	30,7 / 70,1	09.07. / 15.07.1930	286	07.1953
219		Axams	103309	890	Inn	24 / 88	25 / **127**	55 / 111	**18** / 19	101 / 44	94 / **18**	724		25,4 / 75,1	09.07. / 21.05.1999	206	08.1985
220	Θ	Innsbruck (Flughafen)	102327	579	Inn	35 / 96	29 / **139**	64 / 126	**9** / 23	132 / 64	105 / 29	851	93 / 912	30,4 / 106,3	09.07. / 21.05.1999	291	08.1970
222	Θ	Innsbruck (Univ.)	102335	577	Inn	35 / 101	27 / **149**	63 / 125	**6** / 28	127 / 62	102 / 28	853	97 / 878	29,7 / 92,2	09.07. / 21.05.1999	265	07.1891
223	Θ	Brenner	102343	1445	Sill	40 / 121	26 / 227	73 / 118	**8** / 23	141 / 70	**250** / 19	1116	119 / 939	61,6 / 129,0	20.06. / 04.11.1966	297	07.1920
224	Θ	Obernberg am Brenner	102350	1360	Obernberger Seebach	63 / 128	30 / 219	83 / 124	**14** / 30	151 / 114	**256** / 22	1234	114 / 1082	54,9 / 129,6	16.08. / 15.11.2002	464	11.2002
225	=	Innerschmirn-Kasern	103051	1610	Schmirnbach	72 / 132	36 / **240**	66 / 142	**11** / 28	184 / 134	199 / 39	1283		46,0 / 109,9	16.08. / 18.07.1981	301	07.1981
226	Θ	Steinach a.Br.-Plon	103069	1204	Sill	42 / 117	21 / **192**	56 / 109	**6** / 15	131 / 73	149 / 19	930		43,0 / 96,5	16.08. / 06.08.1985	320	08.1985
227		Gschnitz-Obertal	119412	1280	Gschnitzbach	71 / 162	40 / 217	91 / 144	**20** / **20**	187 / 111	**220** / 29	1312		40,1 / 111,2	02.07. / 21.05.1999	434	11.2002
228		Trins	102368	1235	Gschnitzbach	48 / 147	31 / **181**	59 / 119	**14** / 20	157 / 99	157 / 30	1062	113 / 938	40,1 / 111,6	16.08. / 23.07.1951	325	11.2002
229	=	Navis	119396	1400	Sill	48 / 134	32 / **206**	67 / 134	**12** / 30	150 / 88	189 / 43	1133		42,8 / 80,0	21.06. / 21.05.1999	231	07.2005
230	=	Matrei am Brenner	102376	970	Sill	38 / 121	23 / **179**	52 / 102	**9** / 18	120 / 69	122 / 19	872	103 / 850	32,3 / 96,9	02.07. / 16.02.1925	260	08.1896
232	Θ	Dresdner Hütte	103085	2290	Ruetz	60 / 115	38 / **206**	126 / 153	**23** / 47	153 / 96	123 / 43	1183		33,4 / 120,4	09.07. / 20.09.1999	356	05.1983
233		Krößbach	103101	1130	Ruetz	29 / 95	28 / **189**	56 / 96	**13** / 20	94 / 45	103 / 26	794		36,2 / 80,7	02.08. / 17.06.1991	256	08.1985
235	=	Telfes im Stubai	102400	1070	Ruetz	42 / 79	28 / **167**	54 / 115	**9** / 23	118 / 62	103 / 27	827	111 / 746	32,0 / 93,3	02.08. / 21.05.1999	232	08.1985
236	=	Schönberg im Stubaital	102384	1005	Sill	35 / 86	20 / **154**	51 / 100	**9** / 30	109 / 61	102 / 17	774	101 / 767	31,0 / 82,5	02.08. / 04.11.1966	240	08.1966
237	E	Patscherkofel	102418	2247	Sill	38 / 108	26 / **196**	42 / 100	**8** / 25	108 / 101	122 / 36	910	104 / 878	49,0 / 78,3	02.08. / 08.06.1956	275	08.1985
241	=	Rinn	102459	895	Inn	30 / 145	29 / **194**	57 / 124	**8** / 23	125 / 50	122 / 29	936	111 / 845	47,0 / 91,8	02.08. / 18.07.1981	269	07.1981
242	=	Kleinvolderberg	102434	660	Inn	29 / 133	35 / **212**	53 / 110	**7** / 16	125 / 53	113 / 25	911		66,4 / 83,4	02.08. / 18.07.1981	267	08.1985
243		Baumkirchen	103234	585	Inn	39 / 135	34 / **194**	59 / 135	**9** / 16	133 / 85	87 / 36	962		53,2 / 84,4	02.08. / 06.08.1985	250	08.1985
244	O	St.Martin i.G.	102467	875	Inn	68 / 164	56 / **206**	91 / 195	**10** / 37	195 / 173	134 / 65	1394	110 / 1271	55,5 / 117,0	10.11. / 11.01.1954	343	07.1954
246	Θ	Wattener Lizum	103291	1970	Inn	85 / 171	58 / **248**	93 / 176	**16** / 59	175 / 104	193 / 53	1431		43,3 / 98,5	21.06. / 25.08.1985	346	08.1985
248	=	Weerberg	102475	925	Inn	42 / 159	39 / **190**	69 / 174	**5** / 39	142 / 117	129 / 51	1156	109 / 1061	36,8 / 168,0	10.11. / 20.01.1921	306	07.1981

Monats- und Jahressummen der Niederschläge mit Normalzahlen und Tagesmaxima

Nr.	Messgerät	Messstelle	Messstellennummer	Höhe m ü.A.	Einzugsgebiet	Summen in mm I	II	III	IV	V	VI	Jahr	% der Normalzahl	Beobachtetes Tagesmaximum im und vor dem Berichtsjahr mm	Datum	Größte beobachtete Monatssumme vor dem Berichtsjahr mm	Datum
						VII	VIII	IX	X	XI	XII		mm				
249	=	Schwaz	102483	535	Inn	49 160	60 **181**	56 154	**2** 29	144 129	113 46	1123	110 1024	45,3 96,0	29.08. 08.05.1912	305	08.1985
251	Θ	Jenbach	102491	530	Inn	56 161	73 189	80 **228**	**2** 43	164 185	151 63	1395	118 1179	58,5 93,2	10.11. 18.07.1981	342	07.1981
252	=	Rotholz	102509	590	Inn	64 159	59 **200**	74 188	**2** 42	139 156	137 61	1281	113 1130	63,4 108,0	10.11. 08.05.1912	332	07.1981
254	Θ	Zillergrund-Plattk.	103267	2260	Ziller	80 199	66 **242**	80 218	**12** 63	199 126	162 46	1493		44,3 157,1	06.09. 11.07.2005	518	07.2005
257	=	Klaushof	102962	1022	Ziller	45 145	36 **183**	83 173	**6** 45	134 82	124 38	1094		40,8 115,5	05.09. 18.07.1981	320	07.2005
258		Hahnpfalz	103184	1960	Ziller	105 167	63 212	184 **214**	**21** 90	150 125	169 61	1561		44,0 113,6	18.03. 18.07.1981	396	07.1981
259	W	Schlegeis (Speicher)	102988	1800	Zemmbach	80 169	41 **215**	61 128	**8** 50	148 125	153 34	1212		42,0 120,0	10.11. 18.07.1981	423	07.1981
262	=	Ginzling	102632	1060	Zemmbach	61 152	36 **192**	65 147	**9** 39	122 89	131 38	1081	99 1093	30,6 111,8	09.07. 18.07.1981	327	08.1966
263		Lanersbach	102640	1250	Tuxbach	60 159	34 **218**	70 147	**15** 46	160 80	169 45	1203	117 1026	38,4 102,0	09.07. 18.07.1981	304	07.1981
264		Gschößwand	103192	1795	Ziller	101 176	69 **216**	128 209	**13** 70	142 148	169 89	1530		44,3 122,0	09.07. 18.07.1981	346	07.1981
266	W	Stillupp (Speicher)	102996	1125	Zemmbach	47 139	32 **188**	61 148	**14** 48	142 84	145 28	1076		34,9 112,0	15.05. 18.07.1981	305	08.1985
268	Θ	Mayrhofen	102541	643	Ziller	53 146	44 **179**	74 154	**5** 47	130 92	134 41	1099	104 1061	44,2 110,5	29.08. 18.07.1981	302	08.1985
271	W	Durlaßboden	102673	1432	Gerlosbach	62 144	51 **191**	89 179	**6** 58	155 95	154 58	1242	96 1296	41,7 97,9	09.07. 31.07.1977	367	06.1959
272	=	Gerlos	102681	1250	Gerlosbach	61 148	50 **196**	92 186	**5** 66	175 112	154 63	1308	108 1213	36,4 106,0	29.05. 13.12.1918	348	06.1959
273	W	Gerlos-Gmünd	102699	1180	Gerlosbach	61 141	45 **184**	83 180	**7** 51	148 98	138 36	1172	93 1265	38,8 102,0	09.07. 18.07.1981	387	06.1959
274	=	Ried im Zillertal	102970	555	Ziller	60 145	46 **195**	73 138	**4** 34	159 120	161 38	1173		46,4 88,3	10.11. 18.07.1981	283	07.1981
275	=	Schlitterberg	102517	960	Ziller	81 171	62 196	90 **219**	**1** 38	160 180	144 56	1398		58,2 94,7	10.11. 18.07.1981	341	07.1981
276	=	Inneralpbach	102723	1040	Inn	65 181	49 **227**	98 192	**3** 55	185 130	194 49	1428	112 1272	60,9 83,4	29.08. 18.07.1981	370	07.1954
278		Steinberg am Rofan	102756	1020	Brandenberger Ache	93 172	86 193	76 **262**	**7** 59	206 189	167 68	1578	109 1448	51,3 140,1	10.11. 31.05.1940	398	03.1907
279	=	Brandenberg	102749	920	Brandenberger Ache	56 156	60 **197**	69 180	**1** 44	**197** 121	125 47	1253		58,5 85,3	29.05. 06.08.1985	306	07.1993
280	=	Radfeld	103119	514	Inn	62 146	60 **181**	68 170	**1** 40	167 130	132 41	1198		47,7 68,5	29.05. 06.11.1979	246	07.1993
281		Wildschönau-Mühltal	102764	790	Inn	41 171	61 195	99 **206**	**2** 49	151 114	148 39	1276	106 1200	44,7 87,3	06.09. 18.07.1981	328	07.1954
282	O	Am Nachtsöllberg	103333	990	Brixentaler Ache	53 155	53 191	112 **246**	**4** 59	202 130	143 52	1400		53,5 73,0	06.09. 05.07.1997	315	07.1993
283	Θ	Kelchsau	102772	815	Kelchsauer Ache	58 166	61 **212**	104 210	**4** 64	174 130	206 42	1431	106 1352	49,9 86,2	29.08. 08.05.1912	400	08.1974
284	=	Hopfgarten i.Brt.	102780	600	Brixentaler Ache	48 152	58 190	97 **204**	**4** 64	183 136	179 46	1361	113 1208	47,5 87,6	06.09. 31.07.1977	316	07.1993
285	Θ	Wörgl (Deponie)	103390	605	Brixentaler Ache	51 140	64 177	86 **205**	**0** 59	184 130	152 48	1296		51,8 61,9	06.09. 19.03.2002	307	07.1993
286	Θ	Kirchbichl	102798	498	Inn	67 130	59 177	84 **214**	**1** 52	148 171	177 54	1334	115 1156	71,6 109,5	06.09. 08.05.1912	329	07.2005
287	=	Ellmau	102806	750	Weißache	65 141	68 175	90 **302**	**1** 49	220 131	129 61	1432	114 1258	84,7 191,0	05.09. 31.07.1977	366	05.1912
288	O	Bromberg	103341	1180	Weißache	77 152	63 205	116 **257**	**2** 72	196 167	161 71	1539		56,6 83,7	06.09. 05.07.1997	336	07.1993
289		Söll-Stockach	103226	660	Weißache	72 146	70 185	90 **244**	**2** 62	188 154	176 61	1450		61,2 91,8	06.09. 19.07.1981	310	07.1981
291	Θ	Kufstein	102814	493	Inn	72 149	84 182	80 **237**	**2** 64	203 171	140 73	1457	113 1287	72,6 119,7	06.09. 31.05.1940	361	07.1954
293	=	Thiersee-Landl	103127	700	Thierseer Ache	94 146	83 169	82 **259**	**5** 60	213 200	156 70	1537		62,8 122,2	06.09. 31.05.1940	327	07.1993

Monats- und Jahressummen der Niederschläge mit Normalzahlen und Tagesmaxima

Nr.	Messgerät	Messstelle	Messstellennummer	Höhe m ü.A.	Einzugsgebiet	Summen in mm I	II	III	IV	V	VI	Jahr	% der Normalzahl	Beobachtetes Tagesmaximum im und vor dem Berichtsjahr mm	Datum	Größte beobachtete Monatssumme vor dem Berichtsjahr mm	Datum
						VII	VIII	IX	X	XI	XII		mm				
295		Niederndorferberg	103176	980	Inn	76 169	67 201	150 **401**	**7** 79	276 172	164 124	1886		104,3 197,4	06.09. 19.07.1981	525	07.1981
296	Θ	Jochberg	102830	950	Jochberger Ache	65 159	59 186	91 **218**	**4** 58	187 118	138 54	1337	98 1358	46,0 102,8	09.07. 08.05.1912	451	07.1954
297	Θ	Hahnenkamm-Ehrenbachhöhe	119487	1790	Jochberger Ache	46 187	61 **257**	80 207	**2** 49	160 109	162 36	1356		45,0 108,8	06.09. 17.03.2000	374	07.2005
298	Θ	Kitzbühel	102848	744	Jochberger Ache	72 147	66 218	100 **233**	**1** 46	187 142	131 52	1395	112 1246	54,9 88,6	05.09. 31.07.1977	385	09.1899
299	E	Aschau	103218	1005	Aschauer Ache	76 170	67 206	99 234	**6** 60	**257** 157	157 60	1549		48,8 76,2	29.08. 22.12.1991	349	07.1993
300		Kirchberg in Tirol	102863	830	Aschauer Ache	56 141	57 189	100 **224**	**2** 45	209 129	132 52	1336	110 1219	50,1 91,1	06.09. 08.07.1954	330	07.1993
302	Θ	Hochfilzen	102889	960	Fieberbrunner Ache	133 186	100 202	114 **314**	**9** 76	229 202	240 83	1888	110 1715	74,2 117,5	06.09. 08.07.1954	463	07.1926
303		Fieberbrunn	103135	850	Fieberbrunner Ache	108 160	82 163	101 **287**	**6** 59	190 199	152 93	1600		58,2 102,3	06.09. 08.05.1912	361	08.1985
304	E	St.Johann in Tirol-Almdorf	103143	756	Großache	109 161	95 183	90 **290**	**6** 59	211 207	158 82	1651		62,4 133,3	29.05. 08.05.1912	391	07.1993
306	Θ	Fischbachalm-Kaiserbachtal	119768	860	Kohlenbach	128 170	109 198	108 **345**	**4** 58	251 205	188 67	1831		73,1 120,1	05.09. 17.03.2000	446	03.2000
307		Walchsee	102913	687	Kohlenbach	74 172	83 204	79 **325**	**8** 56	255 137	187 74	1654	104 1587	84,8 174,8	06.09. 08.07.1954	531	07.1954
308		Schwendt	105023	660	Kohlenbach	79 179	99 190	81 262	**8** 65	**298** 199	146 82	1688		62,1 75,4	29.05. 19.03.2002	299	08.2006
309	Θ	Kössen	102905	590	Großache	90 196	108 174	86 231	**6** 62	**315** 229	165 93	1755	110 1591	75,0 139,2	29.05. 31.07.1977	439	09.1899

SALZACHGEBIET

310		Neukirchen	104059	857	Salzach	156	147	**201**	49	169 67	157 **41**			52,4 93,0	06.09. 18.07.1981	294	07.1981
311		Bramberg	106682	844	Weyerbach	47 164	36 171	65 **231**	**2** 56	225 67	150 35	1249		63,0	06.09.		
312		Paß Thurn	103424	1200	Salzach	78 179	66 162	94 180	**6** 42	193 100	**197** 56	1353	127 1063	60,1 102,7	29.08. 30.05.1940	390	07.1954
313		Haidbach	103432	900	Felber Ache	53 178	46 164	61 **200**	**8** 46	164 72	182 32	1206		50,5 71,9	09.07. 18.07.1981	254	07.1981
314		Stuhlfelden	103440	816	Salzach	45 141	42 165	71 **208**	**4** 29	157 74	183 28	1147	110 1044	49,0 103,7	05.09. 08.10.1964	303	06.1959
316	=	Enzingerboden	104125	1480	Stubache	70 191	48 155	99 198	**5** 98	116 82	**218** 50	1330		48,0 63,8	22.06. 24.08.1987	344	06.1995
318	Θ	Rudolfshütte	104117	2304	Stubache	195 347	146 238	169 **375**	**17** 100	200 267	241 131	2426		71,1 118,0	06.09. 22.12.1991	520	03.2000
321	=	Uttendorf	104091	796	Stubache	56 177	49 169	67 **217**	**6** 39	138 43	187 19	1167		48,5 94,5	09.07. 18.07.1981	288	07.1981
322	=	Mooserboden	103465	2036	Kapruner Ache	90 **274**	66 199	94 213	**17** 91	155 119	210 64	1592	100 1591	52,5 102,0	22.06. 09.07.1979	440	08.1966
326		Kaprun	103507	750	Kapruner Ache	37 170	43 149	60 **178**	**7** 41	114 62	163 24	1048	95 1100	43,8 115,0	09.07. 04.11.1966	362	08.1966
327	Θ	Zell am See	105064	766	Zeller See	88 169	70 175	67 **210**	**5** 43	164 153	205 49	1398		48,2 94,2	29.08. 25.06.2005	239	08.2002
331	Θ	Sonnblick	103549	3105	Hüttwinklache	218 211	116 161	186 179	**27** 109	127 **266**	191 110	1901	117 1631	39,5 128,6	23.01. 12.09.1899	492	05.1962
334		Bucheben	103580	1135	Hüttwinklache	90 **198**	59 121	81 177	**7** 84	118 125	147 30	1237	106 1167	36,2 98,7	09.07. 21.05.2003	388	08.1966
335	=	Rauris	103598	934	Rauriser Ache	93 **173**	52 118	62 165	**7** 47	108 96	150 28	1099	101 1085	29,5 95,6	09.07. 04.11.1966	340	08.1966
336		Dienten	103606	1265	Dientenbach	145 157	97 191	101 **236**	**12** 81	182 209	194 98	1703	123 1387	52,1 100,4	06.09. 02.03.1956	394	12.1974
337		Böckstein	103622	1140	Gasteiner Ache	109 242	64 148	111 147	**9** 101	110 111	**243** 39	1434	110 1308	61,5 128,0	20.06. 06.08.1990	349	08.1966
338	=	Badgastein	103630	1100	Gasteiner Ache	92 232	59 144	102 155	**9** 93	96 95	**246** 34	1357	116 1170	61,2 120,0	20.06. 14.10.1896	370	08.1966
339		Klammstein	103655	795	Gasteiner Ache	76 146	60 93	81 **150**	**2** 49	97 117	107 37	1015		34,6 69,5	05.09. 02.07.1989	287	08.1985

Monats- und Jahressummen der Niederschläge mit Normalzahlen und Tagesmaxima

Nr.	Messgerät	Messstelle	Messstellennummer	Höhe m ü.A.	Einzugsgebiet	Summen in mm I	II	III	IV	V	VI	Jahr	% der Normalzahl	Beobachtetes Tagesmaximum im und vor dem Berichtsjahr	Datum	Größte beobachtete Monatssumme vor dem Berichtsjahr	Datum
						VII	VIII	IX	X	XI	XII		mm	mm		mm	
340		Hüttschlag	103689	1030	Großarlbach	71	55	99	**7**	111	178		120	48,1	09.07.		
						206	118	134	69	85	43	1176	982	85,9	03.11.1966	331	07.1991
341		Großarl	103697	890	Großarlbach	103	62	87	**6**	126	131		109	42,8	09.07.		
						179	121	141	67	137	42	1202	1107	87,0	23.11.1904	321	08.1966
342	=	St.Johann im Pongau	118745	634	Großarlbach	70	49	105	**8**	111	141			31,4	10.11.		
						151	121	118	52	97	48	1071		68,7	22.07.1999	269	07.2005
343	⊖	St.Veit im Pongau	104182	750	Salzach	87	53	107	**8**	117	**167**			34,6	29.08.		
						146	138	114	55	116	42	1150		72,2	22.07.1999	297	07.2005
344		Mitterkleinarl	103705	1018	Kleinarler Ache	81	52	102	**8**	122	152		100	44,8	06.09.		
						187	128	**188**	71	138	54	1283	1284	103,0	12.08.1959	352	08.1966
345		Wagrain	103713	840	Kleinarlbach	69	61	95	**8**	113	177		103	62,7	05.09.		
						163	126	**225**	49	144	60	1290	1248	89,8	19.07.1931	327	08.1966
346	=	Karbachalm (Talstation)	104190	925	Salzach	160	72	109	**8**	176	176			51,0	06.09.		
						152	191	200	68	**219**	77	1608		90,7	20.03.2002	289	07.2005
347	=	Bischofshofen	104133	543	Salzach	65	54	64	**8**	135	138			48,0	05.09.		
						147	139	**172**	41	120	42	1125		87,4	22.12.1991	266	07.2005
348	=	Hüttau	103770	720	Fritzbach	68	47	86	**12**	135	159		106	55,2	05.09.		
						141	119	**192**	59	120	41	1179	1110	95,2	12.09.1899	335	08.1966
349	=	Annaberg	126029	700	Lammer	100	87	79	**17**	201	169			79,8	06.09.		
						179	162	**326**	94	241	69	1724		79,4	18.09.2006	342	08.2002
350		Golling	103820	473	Salzach	93	56	76	**17**	253	185		116	56,7	08.05.		
						150	178	**264**	94	170	66	1602	1377	115,0	12.08.1959	442	07.1954
351		Dürrnberg	106690	770	Salzach	77	64	99	**15**	219	155			77,4	06.09.		
						200	169	**291**	97	199	87	1672					
352	⊖	Hintersee	103846	750	Almbach	117	170	145	**25**	322	173		121	82,1	06.09.		
						236	178	**386**	137	265	149	2303	1897	203,5	12.08.1959	594	07.1897
353	⊖	Salzburg-Freisaal	104141	420	Salzach	42	62	89	**13**	222	123			65,1	06.09.		
						166	174	**251**	80	107	93	1422		127,7	06.08.2002	361	08.2002
354		Glanegg	103879	450	Salzach	62	56	80	**9**	216	155		112	86,7	06.09.		
						195	193	**314**	102	150	111	1643	1469	197,0	12.08.1959	447	07.1954
355	=	Salzburg (Flugplatz)	103853	430	Glanbach	35	47	66	**11**	190	119		100	59,7	06.09.		
						142	153	**197**	63	83	65	1171	1169	153,5	11.10.1905	448	09.1899
356	⊖	Eugendorf	103895	520	Fischach	80	110	92	**7**	**274**	176		122	78,2	06.09.		
						173	106	259	72	140	93	1582	1292	168,0	12.09.1899	526	07.1954
357	=	Saalbach	103903	1022	Saalach	74	74	89	**24**	201	216		116	57,0	10.11.		
						147	136	**242**	50	199	59	1511	1299	97,3	13.09.2003	355	09.2003
358	=	Schmittenhöhe	103515	1973	Saalach	153	118	139	**9**	185	213			60,6	05.09.		
						215		**266**	63	123	88			120,7	31.12.1895	432	04.1917
359		Hütten	103937	900	Leogangbach	168	95	96	**9**	192	90		127	76,0	06.09.		
						181	185	**340**	82	261	86	1785	1410	124,8	12.09.1899	472	07.1997
360		Grubhof-St.Martin	103978	630	Saalach	134	88	90	**11**	239	159		112	58,6	06.09.		
						189	157	**307**	74	224	51	1723	1535	147,1	08.07.1954	465	07.1954
361	=	St.Ulrich-Pillersee	103358	870	Loferbach	132	96	106	**11**	234	161			64,5	06.09.		
						197	203	**280**	76	258	84	1838		90,0	10.07.2005	388	07.2005
362	E	Waidring	103986	760	Loferbach	93	85	102	**10**	237	152		113	65,8	06.09.		
						187	194	**300**	77	232	85	1754	1548	124,9	08.07.1954	467	07.1954
363		Nußdorf	104000	460	Oichten	53	72	64	**6**	**209**	100		111	70,4	06.09.		
						169	92	199	59	83	79	1185	1067	143,4	08.07.1954	438	07.1954
364		Oberndorf	104018	430	Salzach	52	70	56	**3**	**176**	103		96	48,3	06.09.		
						149	89	167	57	79	69	1070	1117	148,9	08.07.1954	447	07.1954
365	⊖	Ibm	104034	425	Moosache	49	89	66	**3**	**241**	201		123	58,1	28.05.		
						171	91	170	48	106	77	1312	1063	118,8	08.07.1954	393	07.1954
366	=	Ostermiething	104042	405	Salzach	40	50	49	**3**	141	105		94	57,0	06.09.		
						116	86	**162**	42	86	69	949	1005	101,4	15.07.1959	362	07.1954
367	=	Ach-Burghausen	104489	473	Salzach	68	57	46	**3**	**170**	87			44,2	06.09.		
						99	69	132	37	70	60	898		104,6	31.07.1991	221	07.1993

INNGEBIET UNTERHALB DER SALZACH

368		Geretsberg-Webersdorf	104026	490	Inn	68	67	46	**1**	**228**	186		119	49,7	06.09.		
						137	84	163	35	92	71	1178	987	130,0	08.07.1954	420	07.1954
369	=	Neukirchen an der Enknach	104307	410	Enknach	76	49	48	**0**	**154**	62		81	38,5	06.09.		
						57	42	80	28	83	53	732	906	92,5	15.07.1959	257	07.1954
370	⊖	Mattsee	104331	508	Niedertrumer See	87	93	67	**6**	221	108		97	81,0	06.09.		
						181	92	**243**	64	97	84	1343	1378	146,0	08.07.1954	489	07.1954

Monats- und Jahressummen der Niederschläge mit Normalzahlen und Tagesmaxima

Nr.	Messgerät	Messstelle	Messstellennummer	Höhe m ü.A.	Einzugsgebiet	Summen in mm I	II	III	IV	V	VI	Jahr	% der Normalzahl	Beobachtetes Tagesmaximum im und vor dem Berichtsjahr mm	Datum	Größte beobachtete Monatssumme vor dem Berichtsjahr mm	Datum
						VII	VIII	IX	X	XI	XII		mm				
371	=	Mattighofen	104349	455	Mattig	92 159	74 74	70 183	**1** 53	**216** 114	101 73	1210	112 1084	61,5 137,0	06.09. 30.07.1897	409	07.1897
372	Θ	Hocheck	117523	595	Schwemmbach	147 177	114 86	97 **253**	**3** 61	241 187	179 92	1637		79,3 110,8	06.09. 05.07.1997	360	07.1997
373	O	Friedburg	104976	512	Schwemmbach	107 144	84 87	84 **230**	**0** 79	212 136	115 93	1371		79,6 84,1	06.09. 29.12.2001	371	08.2002
374	Θ	Straßwalchen	104356	550	Schwemmbach	90 163	104 95	87 203	**5** 69	**212** 127	112 88	1355	111 1217	70,6 148,0	06.09. 30.07.1897	532	09.1899
375	Θ	Braunau am Inn	104323	360	Mattig	85 117	59 66	48 155	**1** 27	**166** 92	88 50	954	115 830	55,0 88,1	06.09. 08.07.1954	308	07.1954
376	=	Waldzell	104364	500	Waldzeller Ache	97 130	69 61	70 185	**3** 39	**209** 110	85 78	1136	104 1089	65,1 135,5	06.09. 05.07.1997	381	07.1954
377	Θ	St.Johann am Walde	104372	629	Mettmach	119 158	84 82	85 214	**1** 56	**245** 114	125 74	1357	115 1179	73,6 145,7	06.09. 15.07.1959	393	07.1954
378	=	Altheim	104380	358	Ach	87 116	61 75	41 **160**	**1** 25	144 80	82 48	920	103 892	42,7 107,0	06.09. 27.08.1974	326	07.1954
379		Reichersberg	104398	350	Inn	80 101	45 77	44 **155**	**2** 31	127 69	57 52	840	99 848	54,0 210,3	06.09. 26.06.1960	302	06.1960
380	O	Ried im Innkreis	104406	431	Rieder Bach	135 115	80 63	71 **178**	**4** 57	151 97	72 68	1091	117 929	66,0 128,2	06.09. 05.07.1997	302	07.1997
381	=	St.Marienkirchen	104414	340	Inn	104 109	54 87	52 170	**2** 33	**179** 85	66 48	989	115 859	62,6 118,2	06.09. 26.06.1960	311	08.2002
382	Θ	Lambrechten	104422	396	Pram	93 160	58 58	47 **167**	**4** 30	145 75	77 57	971	103 944	65,0 101,3	18.07. 30.07.1897	275	07.1897
383	Θ	Kopfing	104471	569	Pfudabach	138 160	80 68	65 **182**	**5** 34	177 161	64 77	1211		49,6 100,1	06.09. 01.09.1995	384	08.2002
384	=	Sigharting	104430	355	Pfudabach	93 145	64 65	51 **159**	**0** 35	153 100	82 56	1003	107 935	49,6 85,0	06.09. 23.08.1925	304	07.1957
385	Θ	Schärding / Rossbach	104448	330	Roßbach	95 91	55 75	50 172	**2** 37	**194** 93	57 50	971	120 809	56,8 79,0	06.09. 18.07.1921	294	08.2002
386	=	Wernstein	104455	355	Inn	124 112	61 59	49 135	**4** 38	149 **152**	48 53	984	113 868	48,2 92,8	06.09. 18.05.1936	312	07.1954
387	=	Schardenberg	104505	529	Inn	122 118	65 64	55 133	**14** 35	125 **147**	54 62	994	104 952	50,5 96,2	06.09. 12.08.1921	309	07.1954

DONAUGEBIET ZWISCHEN INN UND TRAUN

388	Θ	Münzkirchen	104513	499	Donau	138 130	64 57	51 169	**8** 31	**174** 145	42 64	1073	108 993	60,6 101,6	06.09. 20.06.1895	331	07.1954
389	=	Vichtenstein	104521	586	Donau	129 129	79 69	66 182	**4** 27	**209** 168	48 66	1176	113 1041	65,9 84,5	06.09. 03.02.1909	377	07.1997
390	=	Rannawerk	104570	285	Donau	97 143	69 51	54 145	**4** 22	128 **165**	48 47	973	98 994	54,9 75,9	06.09. 12.08.2002	284	08.2002
391		Kollerschlag	104539	725	Ranna	202 144	132 75	75 183	**2** 33	161 **214**	53 74	1348	128 1055	70,0 85,0	06.09. 08.08.1899	306	07.1926
392		Oberkappel	104547	495	Ranna	**219** 141	83 57	56 180	**1** 42	160 203	46 78	1266	115 1101	52,8 111,8	06.09. 12.08.2002	391	08.2002
393	=	Mausloch	104554	515	Ranna	132 109	76 68	77 155	**6** 27	159 **168**	37 48	1062	100 1057	48,3 97,0	06.09. 12.08.2002	361	08.2002
394	=	Pfarrkirchen	104562	815	Ranna	194 195	79 77	84 **196**	**4** 41	174 **196**	69 72	1381	129 1074	73,6 113,9	18.07. 07.08.2002	468	08.2002
395	Θ	Neustift im Mühlkreis	104968	597	Ranna	156 147	85 74	66 **188**	**5** 35	177 181	47 60	1221		53,8 106,0	06.09. 12.08.2002	381	08.2002
396	=	Julbach	104919	575	Kleine Mühl	203 158	106 71	86 184	**4** 23	126 **205**	58 80	1304		75,0 74,5	06.09. 12.08.2002	324	08.2002
397		Kirchberg ob der Donau	104588	590	Donau	132 148	75 52	69 140	**5** 38	144 **179**	58 59	1099	122 899	50,0 88,6	06.09. 22.08.1971	277	08.2002
398	Θ	Schwarzenberg	104596	730	Große Mühl	**228** 194	173 82	84 187	**2** 33	136 185	90 91	1485	132 1125	55,5 100,2	06.07. 08.07.1919	417	01.1976
399	Θ	Schlägl	104604	555	Große Mühl	159 **177**	100 66	71 163	**7** 16	131 167	114 69	1240	148 837	73,5 124,3	06.09. 03.02.1909	381	08.2002
400	=	Guglwald	104638	750	Kleine Michl	146 181	89 56	81 **213**	**4** 37	146 147	35 69	1204	142 848	52,3 106,8	06.09. 07.08.2002	360	08.2002
401	Θ	Helfenberg	104901	598	Kleine Michl	135 145	79 71	74 **181**	**3** 38	126 148	37 57	1094		53,5 143,5	06.09. 07.08.2002	455	08.2002

Monats- und Jahressummen der Niederschläge mit Normalzahlen und Tagesmaxima

Nr.	Messgerät	Messstelle	Messstellennummer	Höhe m ü.A.	Einzugsgebiet	Summen in mm I	II	III	IV	V	VI	Jahr	% der Normalzahl	Beobachtetes Tagesmaximum im und vor dem Berichtsjahr		Größte beobachtete Monatssumme vor dem Berichtsjahr	
						VII	VIII	IX	X	XI	XII		mm	mm	Datum	mm	Datum
402	=	Haslach	104620	510	Kleine Michl	141 **191**	90 65	70 154	**2** 28	109 141	68 68	1127	134 841	71,3 103,4	18.07. 07.08.2002	394	08.2002
403	O	Rohrbach	104646	600	Große Mühl	**181** 154	91 70	69 177	**1** 29	121 165	75 62	1195	148 806	62,2 97,5	06.09. 12.08.2002	381	08.2002
404	=	Langhalsen	104661	449	Große Mühl	149 143	68 58	71 149	**4** 31	154 **164**	62 54	1107	139 797	48,1 91,6	06.09. 07.08.2002	328	08.2002
405	⊖	Partenstein	104679	295	Große Mühl	119 106	73 51	58 132	**4** 31	122 **158**	67 50	971	112 869	43,2 67,6	06.09. 07.08.2002	243	07.1954
406	=	Neuhaus an der Donau	104687	450	Donau	108 124	65 55	60 139	**4** 31	120 **157**	63 48	974	114 858	43,6 94,6	06.09. 16.07.1938	269	08.2002
407	⊖	Neumarkt im Hausr.-Widldorf	104703	380	Aschach	98 73	61 52	54 **140**	**2** 41	101 104	70 53	849	95 892	53,4 88,0	06.09. 05.07.1997	344	08.2002
408	=	Peuerbach	104711	372	Aschach	97 92	53 47	64 **156**	**2** 43	119 115	51 62	901	91 987	51,1 108,0	06.09. 05.06.1936	335	08.2002
409		Waizenkirchen	104729	370	Aschach	119 96	64 50	56 149	**1** 37	117 **151**	85 63	988	113 877	53,7 171,5	06.09. 03.02.1909	290	08.2002
410	⊖	Neukirchen am Walde	104737	555	Aschach	136 **204**	75 56	60 155	**1** 40	143 178	54 70	1172	120 976	86,2 125,0	18.07. 30.05.1932	333	08.2002
411	=	St.Agatha	104992	499	Aschach	122 120	59 52	63 127	**3** 46	116 **129**	70 68	975		47,0 101,5	06.09. 07.08.2002	366	08.2002
412	=	Aschach an der Donau	104695	292	Aschach	101 111	61 50	57 115	**3** 33	110 **145**	52 52	890	112 793	43,0 95,0	06.09. 05.06.1936	244	07.1957
413	=	Eferding	104984	274	Donau	95 108	59 64	57 111	**1** 38	107 **134**	53 47	874		40,9 61,5	09.05. 12.08.2002	244	08.2002
414	=	Kematen am Innbach	104752	351	Innbach	103 77	59 61	73 **154**	**0** 38	83 97	74 60	879	108 816	64,6 108,0	06.09. 12.08.1959	335	08.2002
415	⊖	Geboltskirchen	104927	540	Trattnach	137 127	86 97	85 **189**	**2** 57	122 126	76 90	1194		63,7 136,2	06.09. 05.07.1997	398	08.2002
416	=	Hofkirchen an der Trattnach	104935	385	Trattnach	159 91	75 53	77 **166**	**2** 41	105 136	97 65	1067		60,8 130,4	19.01. 05.07.1997	411	08.2002
417	⊖	Grieskirchen-Moosham	104778	352	Trattnach	102 89	66 50	67 **131**	**3** 37	101 105	71 62	884	99 889	48,4 101,8	06.09. 05.07.1997	329	08.2002
418	O	Gallspach	104893	368	Trattnach	114 89	71 53	67 **150**	**1** 42	100 106	65 71	929		52,9 96,5	06.09. 05.07.1997	337	08.2002
419		Scharten	104786	395	Innbach	84 81	46 65	59 **124**	**2** 44	93 102	75 62	837	107 781	50,0 90,0	06.09. 07.08.2002	300	08.2002
420	⊖	Goldwörth	104745	260	Donau	72 **104**	42 57	49 95	**1** 28	98 101	64 38	749	100 748	34,5 112,0	06.09. 16.07.1938	314	08.2002
421	=	Bad Leonfelden	104943	740	Große Rodl	160 147	82 70	84 **183**	**2** 30	146 158	55 62	1179		51,6 126,8	06.09. 07.08.2002	434	08.2002
422	=	Piberstein	104802	899	Große Rodl	136 144	73 76	67 **174**	**4** 35	131 125	68 64	1097	112 981	47,8 129,0	06.09. 05.03.1970	509	08.2002
423	=	St.Peter am Wimberg	104653	687	Große Rodl	125 98	58 69	71 **172**	**1** 32	109 139	46 59	979	112 877	63,2 128,9	06.09. 07.08.2002	373	08.2002
424	=	Neußerling	104950	615	Große Rodl	107 107	66 62	56 **165**	**3** 33	162 135	56 54	1006		51,9 114,4	06.09. 07.08.2002	384	08.2002
425	=	Waxenberg	104828	700	Große Rodl	121 127	69 65	82 **175**	**4** 33	135 134	60 56	1061	113 941	52,7 123,6	06.09. 07.08.2002	431	08.2002
426	=	Ottensheim	104844	265	Große Rodl	113 140	60 81	60 **144**	**2** 29	122 125	76 46	998	118 843	56,0 106,0	06.09. 07.08.2002	384	08.2002
427	⊖	Hellmonsödt	104885	840	Donau	168 149	85 64	84 **194**	**4** 37	145 178	59 65	1232	121 1017	61,3 136,4	06.09. 08.08.1899	452	08.2002
428	=	Kirchschlag bei Linz	105742	925	Donau	115 159	68 61	67 **180**	**4** 25	143 129	83 55	1089		53,4 125,5	06.09. 07.08.2002	471	08.2002
429	=	Pöstlingberg	104851	490	Donau	93 138	70 85	80 **170**	**1** 27	139 148	63 55	1069	125 853	68,0 104,5	06.09. 07.08.2002	414	08.2002
430	O	Linz (Stadt)	104869	263	Donau	80 115	61 89	79 **162**	**2** 26	109 132	66 41	962	117 820	56,2 96,2	06.09. 07.08.2002	337	08.2002
431	⊖	Linz-Urfahr	104877	305	Donau	80 123	53 68	69 **171**	**1** 24	109 135	49 38	920	112 821	53,9 87,6	06.09. 26.05.1928	335	08.2002
432	=	Leonding	105585	277	Donau	86 107	50 90	69 **164**	**1** 31	104 106	51 53	912	119 765	67,0 109,2	06.09. 07.08.2002	353	08.2002
433		Hörsching	105536	297	Donau	63 107	38 104	59 **146**	**14** 38	88 79	48 45	829	111 750	71,2 102,7	06.09. 07.08.2002	380	08.2002

Monats- und Jahressummen der Niederschläge mit Normalzahlen und Tagesmaxima

Nr.	Messgerät	Messstelle	Messstellennummer	Höhe m ü.A.	Einzugsgebiet	Summen in mm I	II	III	IV	V	VI	VII	VIII	IX	X	XI	XII	Jahr	% der Normalzahl	Beobachtetes Tagesmaximum im und vor dem Berichtsjahr mm	Datum	Größte beobachtete Monatssumme vor dem Berichtsjahr mm	Datum
TRAUNGEBIET																							
434	=	Gößl	105106	710	Grundlsee	161	118	77	**22**	176	148	188	171	**338**	86	224	94	1803	115	65,3	06.09.		
																			1570	138,7	12.12.1961	533	07.1997
435	Θ	Bad Aussee	105122	665	Traun	140	113	77	**19**	179	181	163	154	**337**	95	235	97	1790	120	97,6	06.09.		
																			1494	128,2	22.12.1991	391	07.1954
436	K	Ödensee	123166	800	Traun	134	105	92	**23**	183	156	170	151	**300**	89	242	96	1741		69,6	06.09.		
																				69,2	20.03.2002	268	03.2000
437		Bad Aussee	105130	640	Traun	132	98	73	**19**	189	151	175	157	**321**	84	209	99	1707	115	78,5	06.09.		
																			1482	131,1	13.09.1899	417	07.1997
438	=	Schönbergalpe	105155	1350	Traun	195	92	124	**30**	256	231	230	222	**413**	206	309	157	2465	127	77,0	06.09.		
																			1943	136,2	12.08.1959	551	07.1997
439	=	Obertraun	105148	515	Traun	97	75	84	**24**	202	219	182	165	**329**	138	196	89	1800	109	66,9	06.09.		
																			1652	104,0	18.01.1974	454	07.1997
440	=	Pötschen	105205	1000	Traun	124	98	110	**21**	191	212	164	195	**341**	127	217	123	1923	118	69,5	05.09.		
																			1629	137,0	12.08.1959	510	07.1997
441		Krippenstein	105163	2050	Traun	238	137	176	**30**	217	201	243	218	**384**	179	343	195	2561	133	64,2	19.10.		
																			1919	137,0	12.08.1959	498	07.1997
442	=	Lahn-Hallstatt	105171	510	Hallstätter See	120	92	112	**24**	177	188	174	168	**298**	126	235	108	1822	106	67,0	06.09.		
																			1725	136,7	12.08.1959	440	08.1949
443	Θ	Gosau	105197	765	Gosaubach	155	102	107	**27**	225	187	188	185	**310**	130	215	111	1942	115	72,0	06.09.		
																			1689	140,0	31.07.1977	467	07.1997
444	Θ	Bad Goisern	105213	505	Traun	139	110	100	**19**	209	138	165	158	**357**	114	257	108	1874	123	80,0	06.09.		
																			1520	160,0	06.09.1920	466	07.1997
445	=	St.Gilgen	105247	550	St.Wolfgangsee	126	156	127	**17**	252	147	211	151	**349**	108	259	154	2057	124	90,9	06.09.		
																			1655	185,0	12.08.1959	488	09.1899
446	O	St.Wolfgang	105759	539	St.Wolfgangsee	99	123	91	**17**	201	149	177		**312**	112	186	92			89,6	06.09.		
																				99,1	18.09.2006	400	07.1997
447	=	Strobl	105254	540	St.Wolfgangsee	85	111	91	**20**	212	152	184	149	**278**	94	166	88	1630	109	69,4	06.09.		
																			1491	152,0	06.09.1920	423	07.1975
448	O	Bad Ischl	105262	469	Traun	122	141	123	**23**	218	144	196	171	**336**	126	199	101	1900	113	76,7	06.09.		
																			1683	217,0	12.09.1899	587	09.1899
449	O	Vorderer Langbathsee	105288	675	Vorderer Langbathsee	186	133	129	**12**	188	139	206	107	**336**	118	224	119	1897	104	88,7	06.09.		
																			1831	254,7	12.09.1899	686	09.1899
450		Feuerkogel	105296	1618	Traun	184	152	155	**16**	276	172	232	177	**343**	146	252	138	2243	127	99,4	08.05.		
																			1767	190,2	03.01.1932	765	03.1944
451	Θ	Ebensee (Schule)	105734	425	Traun	179	134	122	**13**	232	176	223	146	**328**	144	232	125	2054		87,8	06.09.		
																				196,3	04.09.1922	432	08.2002
452		Gmunden	105320	426	Traunsee	102	92	88	**15**	196	130	131	114	**230**	80	129	75	1382	119	79,7	06.09.		
																			1160	143,2	12.08.1959	426	06.1983
453	=	Altmünster	105767	525	Traunsee	96	127	102	**15**	203	155	157	107	**267**	122	180	94	1625		81,7	08.05.		
																				69,1	06.08.2002	344	08.2002
454	Θ	Gmunden-Traunleiten	105718	456	Traun	91	86	85	**22**	208	135	134	129	**218**	87	121	69	1385		72,2	06.09.		
																				96,5	30.05.2005	319	08.2002
455	=	Laakirchen	105338	440	Traun	72	68	72	**5**	140	95	137	126	**178**	72	100	61	1126	114	76,4	06.09.		
																			989	118,4	30.05.2005	313	08.2002
456	Θ	Fuschl	105353	670	Fuschlsee	90	130	114	**13**	257	145	174	140	**287**	82	161	104	1697	108	77,0	06.09.		
																			1564	156,0	12.09.1899	493	09.1899
457	=	Scharfling	105379	480	Mondsee	107	154	109	**14**	228	103	189	137	**287**	102	211	111	1752	115	89,5	06.09.		
																			1520	207,0	08.07.1954	549	07.1954
458		Mondsee	105346	491	Mondsee	104	148	92	**11**	232	128	196	177	**267**	100	194	100	1749	115	79,9	06.09.		
																			1521	177,7	08.07.1954	495	09.1899
459	=	Oberwang	105700	595	Mondsee	104	153	112	**9**	229	125	193	168	**288**	93	196	108	1778		87,6	06.09.		
																				145,0	05.07.1997	390	07.1997
460	Θ	Weißenbach am Attersee	105387	475	Attersee	83	121	74	**14**	210	117	178	145	**302**	113	168	106	1631	108	75,8	08.05.		
																			1515	205,2	12.08.1959	490	09.1899
461		Weyregg-Bach	105684	509	Attersee	49	74	43	**6**	104	89	137	102	**228**	60	107	63	1062		71,6	06.09.		
																				109,2	06.08.2002	336	08.1985
462	Θ	Attersee	105395	495	Attersee	96	92	81	**6**	175	125	153	142	**201**	76	133	81	1361	116	67,8	08.05.		
																			1173	98,8	22.06.1947	322	08.1985
463		Lenzing	105403	465	Ager	81	79	85	**3**	155	80	119	99	**173**	55	120	63	1112	106	70,2	06.09.		
																			1052	149,0	12.08.1959	330	07.1957
464	Θ	Frankenburg	105429	515	Vöckla	109	88	77	**5**	**218**	83	130	67	196	49	142	70	1234	110	61,9	06.09.		
																			1124	226,4	15.07.1959	363	09.1899

Monats- und Jahressummen der Niederschläge mit Normalzahlen und Tagesmaxima

Nr.	Messgerät	Messstelle	Messstellennummer	Höhe m ü.A.	Einzugsgebiet	Summen in mm I	II	III	IV	V	VI	VII	VIII	IX	X	XI	XII	Jahr	% der Normalzahl	Beobachtetes Tagesmaximum im und vor dem Berichtsjahr mm	Datum	Größte beobachtete Monatssumme vor dem Berichtsjahr mm	Datum
465	Θ	Vöcklabruck	105445	423	Vöckla	90	68	65	**2**	140	81	143	120	**183**	59	118	62	1131	115	73,1	06.09.		
																			983	103,5	05.07.1997	325	08.1896
466	=	Wolfsegg am Hausruck	105460	585	Ager	120	77	68	**3**	124	121	114	80	**175**	49	112	57	1100	111	59,0	06.09.		
																			992	103,2	15.07.1959	355	08.2002
467	E	Almsee (Forsthaus)	105486	590	Alm	184	143	124	**12**	247	204	241	152	**414**	131	223	111	2186	130	97,7	06.09.		
																			1682	138,0	26.05.1928	494	07.1997
468	=	Grünau-Almegg	105494	540	Alm	173	170	133	**20**	263	129	203	132	**402**	107	241	121	2094	137	98,0	08.05.		
																			1526	160,5	12.09.1899	538	07.1926
469	=	Scharnstein	105502	485	Alm	90	72	106	**12**	174	103	159	120	**251**	106	114	88	1395	114	77,3	06.09.		
																			1222	131,0	31.07.1977	386	09.1899
470	Θ	Vorchdorf	105510	455	Alm	60	58	76	**4**	130	82	144	103	**188**	69	79	58	1051	102	75,2	06.09.		
																			1029	137,5	27.07.1989	312	08.1949
471	Θ	Wels	105528	305	Traun	78	52	72	**7**	95	69	86	83	**132**	44	64	61	843	101	61,7	06.09.		
																			839	94,6	07.08.2002	345	08.2002
472	Θ	Kirchdorf an der Krems	105544	456	Krems	119	82	91	**11**	183	117	136	114	**220**	92	138	67	1370	125	73,2	05.09.		
																			1100	137,5	26.05.1928	350	08.1949
473		Kremsmünster	105551	383	Krems	95	62	100	**3**	138	114	121	140	**185**	73	125	66	1222	127	78,4	06.09.		
																			966	110,0	22.07.1955	351	06.1892
474	=	Neuhofen an der Krems	105569	326	Krems	80	53	75	**2**	102	68	119	97	**151**	52	87	60	946	109	64,3	06.09.		
																			865	125,8	12.08.1959	346	08.2002
475	=	Ebelsberg (Gottschallingerstra	105577	261	Traun	79	41	66	**1**	87	49	100	75	**153**	35	86	49	821	101	67,8	06.09.		
																			816	112,8	07.08.2002	359	08.2002
476	Θ	Linz (Wasserwerk Scharlinz)	105726	260	Traun	83	49	85	**1**	126	55	116	77	**160**	36	105	38	931		62,4	06.09.		
																				109,6	07.08.2002	335	08.2002

DONAUGEBIET ZWISCHEN TRAUN UND ENNS

477	=	St.Florian	105593	257	Donau	77	41	70	**1**	84	56	124	125	**151**	37	86	56	908	109	74,3	06.09.		
																			835	111,6	12.08.1959	308	08.2002
478	Θ	Maria Laah	105635	360	Donau	68	46	77	**3**	110	62	140	105	**144**	63	78	56	952	110	57,9	06.09.		
																			864	110,1	13.08.1915	304	08.2002
479	E	Reichenau	105676	685	Große Gusen	180	93	85	**4**	115	36	138	67	**185**	36	168	63	1170		51,4	06.09.		
																				121,9	07.08.2002	360	08.2002
480	=	Gallneukirchen	105619	330	Große Gusen	104	54	58	**1**	100	82	120	82	120	23	**123**	38	905	126	40,8	04.06.		
																			721	98,1	07.08.2002	285	08.2002
481	=	Neumarkt im Mühlkreis	105627	610	Kleine Gusen	104	50	64	**5**	106	52	115	99	**165**	25	87	36	908	134	59,5	05.09.		
																			676	128,0	07.08.2002	374	08.2002
482	Θ	Mauthausen	105650	299	Donau	65	51	55	**1**	89	49	97	97	**182**	37	83	44	850	113	51,0	06.09.		
																			751	93,0	20.06.1955	327	08.2002
483	E	Enns	105643	259	Donau	78	45	69	**2**	77	54	104	90	**156**	44	95	49	863	112	58,3	06.09.		
																			769	94,0	12.08.1959	292	08.2002

ENNSGEBIET

484	Θ	Flachau	105908	910	Enns	81	46	82	**11**	118	165	171	139	**173**	63	116	37	1202	107	49,0	05.09.		
																			1121	82,4	12.08.1959	311	08.1966
485	=	Radstadt	105916	890	Enns	68	48	83	**14**	118	150	148	136	**254**	68	129	56	1272	111	72,0	05.09.		
																			1145	84,5	13.09.1899	333	08.1966
486	Θ	Obertauern	118752	1763	Taurach	58	30	39	**22**	149	194	191	127	**213**	55	94	27	1199		32,0	10.11.		
																				71,8	11.08.2002	283	07.2005
487		Untertauern	105932	1000	Taurach	80	43	61	**13**	153	203	185	85	**238**	62	138	59	1320	101	78,0	06.09.		
																			1311	90,3	20.01.1951	337	07.1954
488		Ramsau	106591	1203	Enns	78	35	98	**21**	131	165	155	147	**186**	98	125	47	1286		39,4	06.09.		
																				120,6	02.08.1991	357	07.1997
489	=	Planai	105973	1820	Thalbach	131	51	116	**16**	130	**184**	161	159	175	94	157	74	1448	139	36,6	06.09.		
																			1040	84,4	14.11.1996	292	08.1966
490	=	Untertal-Tetter	105957	1040	Thalbach	75	36	90	**16**	104	130	136	113	**160**	63	116	43	1082		38,3	06.09.		
																				83,5	26.05.1928	283	08.1966
491	Θ	Rohrmoos	106526	1080	Enns	66	41	83	**16**	117	158	134	90	**182**	66	110	43	1106		54,9	06.09.		
																				85,1	31.07.1977	283	07.1981
492	O	Schladming	105965	730	Enns	82	35	89	**15**	102	**150**	130	123	142	74	112	40	1094	110	35,7	06.09.		
																			997	168,0	12.09.1899	416	09.1899
493		Birnberg	106633	820	Enns	87	34	84	**15**	111	146	**160**	125	132	73	120	46	1133		36,7	09.07.		
																				54,7	20.03.2002	261	07.1997

Monats- und Jahressummen der Niederschläge mit Normalzahlen und Tagesmaxima

Nr.	Messgerät	Messstelle	Messstellennummer	Höhe m ü.A.	Einzugsgebiet	Summen in mm I	II	III	IV	V	VI	Jahr	% der Normalzahl	Beobachtetes Tagesmaximum im und vor dem Berichtsjahr	Datum	Größte beobachtete Monatssumme vor dem Berichtsjahr	Datum
						VII	VIII	IX	X	XI	XII		mm	mm		mm	
494	O	Michaelerberg	105999	1280	Enns	60	35	71	**10**	112	99		120	39,1	09.07.		
						152	128	119	85	99	43	1013	842	65,6	12.08.1959	313	07.1954
495	=	St.Nikolai im Sölktal	106005	1120	Große Sölk	82	45	83	**18**	167	136		123	56,5	05.09.		
						180	177	**240**	114	127	60	1429	1163	95,0	11.08.2002	326	08.1966
496		Stein/Enns	106708	680	Sölk	54	32	65	**9**	116	91			37,0	05.09.		
						140	127	132	62	109	38	975		36,8	07.07.2005	266	07.2005
497	⊖	Bad Mitterndorf	106039	808	Salzabach	109	68	59	**15**	144	132			54,9	06.09.		
						150	150	**222**	63	159	53	1324		83,8	22.12.1991	348	07.1993
498	=	Grubegg	106021	790	Salzabach	99	80	64	**16**	143	144		119	69,8	06.09.		
						163	167	**270**	73	181	76	1476	1241	168,0	12.09.1899	381	07.1954
499	A	Gröbming	106047	766	Salzabach	81	36	65	**10**	108	133		128	49,6	05.09.		
						146	146	**167**	64	124	32	1112	871	161,5	12.09.1899	349	09.1899
500	⊖	Donnersbachwald	106500	980	Donnersbach	94	47	68	**16**	130	95			63,7	05.09.		
						155	154	**227**	88	139	46	1259		83,5	05.09.1913	302	07.1981
501	=	Planneralm	106567	1605	Donnersbach	138	89	147	**22**	178	124			83,9	05.09.		
						205	217	**307**	178	219	114	1938		99,7	11.08.2002	426	07.2005
502		Donnersbach	106062	720	Donnersbach	82	49	78	**11**	141	87		117	46,5	05.09.		
						146	161	**188**	74	138	42	1197	1022	84,5	12.08.2002	304	07.1954
503	⊖	Irdning	106070	702	Donnersbach	131	57	54	**12**	156	103		128	56,2	19.01.		
						178	158	**207**	68	130	34	1288	1008	98,8	12.09.1899	332	07.1954
504	=	Greith	106641	945	Grimmingbach	134	113	85	**15**	165	128			110,7	05.09.		
						179	165	**401**	89	291	89	1854		93,5	16.03.1997	457	07.1997
505	=	Oppenberg	106534	1060	Gulling	108	61	88	**14**	157	104			42,1	05.09.		
						172	169	183	107	**190**	55	1408		99,0	28.12.1986	283	06.1973
506	O	Aigen im Ennstal	106104	640	Gulling	76	56	48	**8**	151	117		120	68,4	05.09.		
						150	148	**185**	63	94	29	1125	937	67,8	30.01.1982	276	07.1989
507	⊖	Liezen	106112	670	Enns	100	60	74	**7**	135	74		125	39,7	05.09.		
						159	159	154	86	**173**	49	1230	983	83,9	06.09.1920	272	07.1997
508	⊖	Hohentauern	106120	1265	Triebenbach	91	40	99	**12**	109	69		107	67,0	05.09.		
						156	132	**204**	106	111	62	1191	1114	86,2	15.07.1970	374	08.1966
509	=	Admont	106153	700	Enns	101	68	79	**9**	128	97		119	76,0	05.09.		
						173	157	**240**	93	162	67	1374	1150	108,0	31.07.1977	362	08.1949
510	O	Gstatterboden	106161	580	Enns	129	80	92	**11**	127	112		119	73,9	05.09.		
						175	155	**308**	120	206	73	1588	1339	108,5	30.06.1975	492	08.1949
511	⊖	Eisenerzer Ramsau	101675	1020	Erzbach	165	90	128	**19**	128	106			125,4	05.09.		
						136	154	**440**	144	207	139	1856		80,5	02.06.2006	366	07.2005
512	=	Hieflau	106195	492	Enns	182	108	135	**13**	179	121		138	121,0	05.09.		
						195	164	**517**	135	313	122	2184	1588	192,0	12.09.1899	438	07.1959
513		Kirchenlandl	106203	510	Enns	144	76	91	**12**	126	106		118	70,4	05.09.		
						147	140	**299**	92	179	78	1490	1258	111,5	11.08.2002	413	07.1997
514		Gollrad (Wegscheid)	106229	850	Salza	198	110	88	**10**	211	116		133	98,5	05.09.		
						131	138	**336**	99	278	92	1807	1362	121,4	12.09.1899	369	07.1914
515	O	Brunngraben	106237	710	Salza	192	99	87	**8**	177	103		128	102,2	05.09.		
						125	147	**299**	91	256	92	1676	1306	112,0	30.01.1982	398	07.1997
516	O	Weichselboden	106245	680	Salza	153	95	95	**9**	199	149		127	100,2	05.09.		
						144	167	**337**	104	210	88	1750	1375	113,8	12.08.2002	451	07.1997
517	⊖	Wildalpen	106252	610	Salza	140	92	109	**11**	181	110		123	79,0	05.09.		
						147	171	**328**	116	225	104	1734	1410	144,0	12.09.1899	472	07.1903
518	=	Unterlaussa	106278	540	Laussabach	159	100	114	**15**	175	168		135	84,7	05.09.		
						151	146	**349**	129	239	117	1862	1379	107,2	17.05.1991	434	07.1955
519	=	Kleinreifling	106286	428	Enns	196	108	112	**16**	216	148		139	96,7	05.09.		
						148	149	**302**	104	185	98	1782	1281	190,2	12.09.1899	470	09.1899
520		Weyer	106294	428	Enns	138	**79**			158	98			109,5	06.09.		
						106	88	**338**	99	138	98		1421	220,5	12.09.1899	511	09.1899
521	=	Maria Neustift	106310	629	Enns	166	99	139	**14**	178	112		131	83,6	06.09.		
						117	104	**272**	97	154	109	1561	1192	110,0	12.09.1899	378	07.1959
522	⊖	Pechgraben	106583	430	Enns	177	101	140	**9**	178	136			117,0	06.09.		
						141	124	**354**	101	173	118	1752		95,0	12.08.2002	400	07.1997
523	=	Reichraming	106328	360	Enns	162	95	124	**9**	191	155		119	68,5	05.09.		
						123	134	**254**	114	176	98	1635	1369	146,1	04.09.1922	400	09.1922
524	O	Brunnbach	106658	595	Reichramingbach	200	101	118	**25**	230	130			81,9	06.09.		
						138	183	**284**	136	191	117	1853		110,3	12.08.2002	392	08.2002
525	=	Laussa	106336	440	Enns	124	70	128	**6**	157	121		116	90,5	06.09.		
						109	145	**237**	123	135	111	1466	1259	132,8	12.08.1959	493	08.1949

Monats- und Jahressummen der Niederschläge mit Normalzahlen und Tagesmaxima

Nr.	Messgerät	Messstelle	Messstellennummer	Höhe m ü.A.	Einzugsgebiet	Summen in mm I	II	III	IV	V	VI	Jahr	% der Normalzahl	Beobachtetes Tagesmaximum im und vor dem Berichtsjahr		Größte beobachtete Monatssumme vor dem Berichtsjahr	
						VII	VIII	IX	X	XI	XII		mm	mm	Datum	mm	Datum
526	=	Hinterstoder	106351	590	Steyr	164 157	95 116	73 154	**18** 91	201 **221**	104 65	1459	114 1278	53,9 173,0	08.05. 06.09.1920	420	09.1899
527	⊖	Huttererböden	106369	1370	Steyr	134 170	100 202	98 196	**11** 108	163 **268**	103 105	1658	115 1444	53,0 114,0	10.11. 31.07.1977	333	03.1956
528	=	Linzer Haus	106377	1435	Teichl	139 240	91 185	80 **328**	**10** 121	216 250	151 102	1913	135 1415	93,4 150,0	09.05. 30.06.1975	401	07.1997
529	=	Bosruckhütte	106609	1036	Teichl	115 193	75 188	109 219	**12** 123	148 **227**	153 93	1655		46,3 83,6	19.01. 11.07.2005	420	07.1997
530	⊖	Spital am Pyhrn	106393	630	Teichl	141 186	90 180	94 **275**	**16** 142	203 226	149 70	1772	121 1461	75,1 113,0	06.09. 12.09.1899	404	12.1974
531	=	Klein Pyhrgas	106401	1010	Teichl	140 163	82 210	107 **251**	**15** 140	173 219	131 86	1717	121 1419	68,0 130,2	06.09. 12.08.1959	398	07.1997
532	=	Windischgarsten-Dambach	106419	614	Teichl	152 151	92 167	107 **272**	**14** 117	189 212	133 87	1693	126 1342	75,2 138,0	06.09. 26.05.1928	454	09.1899
533	=	St.Pankraz	106427	523	Teichl	162 143	102 162	90 **314**	**17** 123	199 221	151 88	1772	124 1425	102,0 132,4	06.09. 12.09.1899	449	07.1926
534	⊖	Klaus an der Pyhrnbahn	106435	458	Steyr	175 140	151 212	130 **292**	**19** 116	271 223	193 106	2028	130 1558	90,5 154,6	08.05. 12.09.1899	458	09.1899
535	=	Bodinggraben	106617	640	Krumme Steyrling	183 189	127 157	145 **344**	**35** 148	265 231	163 138	2125		90,0 124,2	08.05. 12.08.2002	481	07.1997
536	=	Breitenau	106542	514	Krumme Steyrling	155 132	91 175	116 **306**	**20** 120	210 155	156 111	1747		92,6 98,9	06.09. 11.08.2002	485	08.2002
537	=	Molln	106443	435	Steyr	117 120	68 140	99 **254**	**16** 141	196 139	174 99	1563	128 1226	96,5 200,7	06.09. 12.08.1959	427	09.1899
538	=	Waldneukirchen	106450	440	Steyr	82 115	62 123	87 **178**	**5** 71	162 87	135 61	1168	125 932	65,5 107,0	06.09. 26.05.1928	426	08.2002
539	⊖	Behamberg	106484	518	Enns	95 115	55 112	104 **195**	**4** 79	148 108	118 79	1212	124 977	72,4 125,7	06.09. 26.05.1928	357	08.2002
540		Ernsthofen	115766	281	Enns	82 117	48 130	81 **141**	**2** 54	95 90	85 51	976		57,3 84,3	06.09. 07.08.2002	281	08.2002
541	⊖	Steyr	106559	336	Enns	84 85	54 109	91 **173**	**3** 65	112 97	72 76	1021		61,2 94,5	06.09. 26.05.1928	345	08.2002
542	W	Gaishorn	101667	720	Palten	81 134	38 136	67 **171**	**13** 88	108 124	99 40	1099		49,6 60,5	05.09. 11.08.2002	313	07.2005
543		St.Sebastian/Mariazell	101683	872	Salza	143 102	81 162	95 **314**	**7** 114	165 129	103 71	1486		96,8 101,0	05.09. 07.08.2006	298	08.2006

DONAUGEBIET ZWISCHEN ENNS UND MARCH

544	=	Rainbach im Mühlkreis	106807	690	Feldaist	102 87	25 63	74 **188**	**6** 20	71 79	27 46	788	118 670	50,9 137,4	05.09. 07.08.2002	354	08.2002
545	O	Freistadt	106815	548	Feldaist	82 134	37 69	75 **172**	**6** 37	91 84	73 42	902	131 689	52,2 171,0	06.09. 07.08.2002	431	08.2002
546	⊖	Lasberg	108977	575	Feldaist	86 94	39 72	76 **149**	**4** 33	67 74	60 42	796		44,0 146,2	06.09. 07.08.2002	410	08.2002
547	⊖	Karlstift	106823	917	Waldaist	86 117	35 134	93 **217**	**3** 53	118 83	97 50	1086	118 919	60,2 136,7	06.09. 07.08.2002	497	08.2002
548	=	Schöneben-Gugu	106849	880	Waldaist	95 112	68 78	100 **206**	**2** 38	147 109	111 56	1122	140 804	59,4 145,1	05.09. 12.08.2002	526	08.2002
549	⊖	Weitersfelden-Ritzenedt	106856	764	Waldaist	97 135	66 92	93 **193**	**6** 35	137 113	71 44	1082	126 858	44,9 119,5	06.09. 07.08.2002	392	08.2002
550	=	Gutau	106864	581	Waldaist	57 109	36 75	61 **171**	**3** 20	99 70	123 28	852	109 782	55,8 108,0	10.06. 07.08.2002	358	08.2002
551	⊖	Tragwein	106872	455	Aist	57 115	39 96	57 **149**	**1** 22	109 62	53 29	789	107 734	51,8 118,0	06.09. 07.08.2002	336	08.2002
552		Allerheiligen	106799	542	Aist	69 118	51 103	63 **174**	**1** 29	126 82	49 35	900		55,5 119,4	06.09. 07.08.2002	415	08.2002
553	=	Stadt Haag	106898	347	Erla	100 113	50 121	97 **170**	**2** 56	107 88	67 62	1033	121 851	69,3 153,0	06.09. 07.08.2002	440	08.2002
554	=	St.Pantaleon	108985	235	Erla	62 97	46 100	65 **159**	**2** 36	86 84	52 41	830		54,1 128,7	06.09. 13.07.2002	351	08.2002
555		Kleinpertenschlag	115931	899	Große Naarn	90 122	52 127	86 **225**	**2** 56	108 110	87 44	1109		71,5 116,4	06.09. 07.08.2002	390	08.2002
556	=	Laab	106880	240	Naarn	65 78	44 71	55 **162**	**1** 33	84 75	51 41	760	100 762	50,6 110,4	06.09. 07.08.2002	315	08.2002

Monats- und Jahressummen der Niederschläge mit Normalzahlen und Tagesmaxima

Nr.	Messgerät	Messstelle	Messstellennummer	Höhe m ü.A.	Einzugsgebiet	Summen in mm							% der Normalzahl	Beobachtetes Tagesmaximum im und vor dem Berichtsjahr		Größte beobachtete Monatssumme vor dem Berichtsjahr	
						I	II	III	IV	V	VI	Jahr					
						VII	VIII	IX	X	XI	XII		mm	mm	Datum	mm	Datum
557	=	Windhaag bei Perg	117531	513	Naarn	51 104	48 108	62 **191**	**1** 35	138 78	52 33	901		61,0 109,0	06.09. 12.08.2002	360	08.2002
558	Θ	Saxen / Au	106930	235	Naarn	68 90	51 110	78 **191**	**3** 42	106 90	58 35	922	119 776	57,3 85,9	06.09. 20.06.1955	302	08.2002
559	Θ	St.Thomas am Blasenstein	106914	665	Klambach	64 116	47 90	74 **188**	**1** 41	124 103	86 30	964	124 778	59,2 114,6	06.09. 12.08.2002	364	08.2002
560	O	Oed	106948	393	Donau	59 83	34 99	48 **153**	**1** 40	87 50	52 32	738	89 833	51,7 90,0	06.09. 26.05.1928	265	07.1957
561	=	Stephanshart	106955	281	Donau	70 89	52 104	75 **178**	**3** 62	101 93	78 34	939	115 815	45,0 88,0	05.09. 12.08.1959	326	08.2002
562	=	Grein	106963	270	Donau	78 95	58 115	72 **199**	**2** 39	166 106	71 36	1037	123 840	54,2 104,4	06.09. 12.08.2002	385	08.2002
563	=	St.Oswald	108704	654	Große Isper	68 127	75 105	74 **245**	**0** 43	155 151	93 24	1160		75,5 104,3	05.09. 12.08.2002	298	08.2002
564	=	Bärnkopf	107540	958	Große Isper	85 150	64 151	81 **208**	**1** 50	121 96	127 44	1178	129 912	53,3 129,5	06.09. 07.08.2002	400	08.2002
565	O	Neustadtl	116087	482	Ybbser Mühlbach	97 112	71 110	94 **227**	**6** 55	128 126	93 45	1164		62,2 123,0	06.09. 12.08.2002	356	08.2002
566	=	Ennsbach	107128	273	Ybbser Mühlbach	93 83	67 93	96 **206**	**7** 56	107 128	104 43	1083	130 833	53,0 72,5	06.09. 15.05.1985	235	06.1959
567	Θ	Neuhaus am Zellerain	107003	1103	Ybbs	217 131	147 123	153 **495**	**14** 138	193 200	103 134	2048	115 1776	119,0 195,6	06.09. 16.07.1907	563	07.1997
568	Θ	Lackenhof	107011	887	Ybbs	247 190	176 126	236 **482**	**8** 194	210 289	141 195	2494	142 1759	115,3 179,6	06.09. 07.07.1997	581	07.1997
569	E	Lunz am See	107029	612	Ybbs	168 149	113 185	140 **396**	**8** 133	183 189	116 151	1931	127 1518	124,0 156,5	06.09. 26.05.1928	487	07.1903
570		Göstling an der Ybbs	107037	530	Ybbs	207 133	121 138	142 **433**	**13** 115	184 216	138 149	1989	128 1549	115,8 166,7	06.09. 16.07.1941	557	07.1997
571		St.Georgen am Reith	107052	504	Ybbs	207 169	153 182	152 **440**	**18** 113	184 247	160 171	2196	132 1661	137,3 132,0	06.09. 07.08.2006	506	07.1957
572	Θ	Hollenstein an der Ybbs	115907	507	Ybbs	180 164	104 126	111 **399**	**16** 126	179 189	127 115	1836		102,0 83,5	05.09. 07.07.1997	459	07.1997
573		Hohenlehen	107060	436	Ybbs	139 127	116 117	131 **333**	**13** 126	161 161	133 139	1696	118 1441	129,0 120,2	06.09. 31.07.1977	414	07.1997
574	Θ	Opponitz	107078	451	Ybbs	161 125	95 135	123 **296**	**7** 149	149 150	167 118	1675	116 1450	112,0 138,0	06.09. 26.05.1928	518	07.1957
575		Ybbsitz-Hofstatt	109009	572	Kleine Ybbs	124 127	91 110	128 **339**	**3** 121	155 143	112 118	1571		136,0 89,6	06.09. 12.08.2002	358	07.1997
576	O	Hinterlug	108993	465	Ybbs	165 99	91 119	133 **281**	**8** 124	153 169	127 120	1589		130,5 100,0	06.09. 07.08.2002	318	07.1997
577	=	Sonntagberg	109017	634	Ybbs	112 111	52 120	100 **180**	**4** 78	112 119	85 72	1145		70,1 112,1	06.09. 12.08.2002	327	08.2002
578	E	Wolfsbach	116319	336	Urlbach	74 89	43 113	65 **128**	**4** 59	110 73	65 52	875		44,7 82,0	06.09. 07.08.2002	296	08.2002
579		Seitenstetten	107102	343	Urlbach	94 95	53 114	90 **169**	**4** 64	115 95	122 56	1071	117 912	68,1 90,5	06.09. 19.07.1906	320	08.2002
580		Viehdorf	116491	362	Ybbs	71 92	54 100	86 **209**	**4** 58	101 93	104 39	1011		60,7 110,6	06.09. 07.08.2002	321	08.2002
581	=	Amstetten	107110	265	Ybbs	86 92	50 97	87 **220**	**0** 50	97 95	67 42	983		60,2 121,1	05.09. 26.05.1928	327	08.2002
582	O	St.Leonhard am Walde	116194	637	Ybbs	117 120	60 114	117 **262**	**4** 101	137 148	95 91	1366		100,7 88,5	06.09. 07.08.2002	315	08.2006
583	=	Neuhofen an der Ybbs	116079	319	Ybbs	79 84	43 96	68 **156**	**4** 53	86 75	61 46	851		44,1 87,6	06.09. 07.08.2002	274	08.2002
584		Persenbeug	116509	576	Donau	67 99	53 110	64 **202**	**2** 60	124 137	142 33	1093		62,0 95,5	10.06. 12.08.2002	290	08.2002
585		Mitterbach	107136	842	Große Erlauf	170 106	110 134	102 **376**	**6** 108	167 216	91 97	1683	135 1246	115,6 171,8	05.09. 07.08.2006	431	07.1997
586	Θ	Annaberg	115568	911	Große Erlauf	173 125	111 123	107 **468**	**10** 119	179 199	141 103	1858		126,5 151,4	05.09. 07.08.2006	531	07.1997
587	=	Erlaufboden	107169	542	Große Erlauf	164 106	103 131	112 **468**	**9** 114	161 177	83 112	1740	117 1483	141,1 136,4	05.09. 23.07.1957	496	07.1957
588		Kienberg	115618	372	Große Erlauf	96 69	47 68	95 **359**	**10** 31	128 125	58 56	1142		143,4 102,7	06.09. 07.08.2006	399	06.2006

Monats- und Jahressummen der Niederschläge mit Normalzahlen und Tagesmaxima

Nr.	Messgerät	Messstelle	Messstellennummer	Höhe m ü.A.	Einzugsgebiet	Summen in mm I	II	III	IV	V	VI	Jahr	% der Normalzahl	Beobachtetes Tagesmaximum im und vor dem Berichtsjahr mm	Datum	Größte beobachtete Monatssumme vor dem Berichtsjahr mm	Datum
						VII	VIII	IX	X	XI	XII		mm				
589		St.Anton an der Jeßnitz	109033	458	Große Erlauf	143 / 108	92 / 115	168 / **338**	**10** / 138	137 / 167	105 / 111	1632		104,8 / 98,4	06.09. / 17.05.1991	378	07.1997
590		Scheibbs	107193	390	Große Erlauf	63 / 63	44 / 108	86 / **232**	**3** / 79	85 / 89	101 / 54	1007	96 / 1047	70,1 / 135,4	06.09. / 04.09.1922	368	08.1949
591	Θ	Gresten	109041	399	Kleine Erlauf	130 / 104	75 / 96	125 / **288**	**7** / 104	140 / 160	104 / 84	1417		102,0 / 82,7	06.09. / 12.08.2002	312	08.2002
592		Randegg	107201	363	Kleine Erlauf	112 / 117	70 / 117	117 / **282**	**7** / 97	127 / 136	104 / 86	1372	120 / 1140	103,1 / 127,7	06.09. / 26.05.1928	365	08.1949
593		Steinholz	116210	553	Kleine Erlauf	112 / 113	61 / 130	122 / **263**	**9** / 108	137 / 132	102 / 99	1388		88,5 / 119,0	06.09. / 07.08.2002	323	07.1997
594	O	Steinakirchen am Forst	109025	301	Kleine Erlauf	69 / 74	49 / 113	97 / **212**	**0** / 79	94 / 103	121 / 50	1061		69,3 / 84,0	06.09. / 07.08.2002	252	08.2002
595	Θ	Wieselburg	107235	264	Kleine Erlauf	85 / 76	51 / 99	94 / **200**	**5** / 75	91 / 123	117 / 45	1061	147 / 723	63,5 / 90,0	06.09. / 30.08.1949	325	08.1949
596		Artstetten-Nussendorf	109058	595	Donau	89 / 89	57 / 85	64 / **159**	**1** / 57	136 / 153	67 / 36	993		40,6 / 75,9	06.09. / 12.08.2002	266	08.2002
597		Pöchlarn	116343	211	Donau	56 / 48	28 / 62	40 / **130**	**0** / 69	90 / 100	54 / 31	708		46,6 / 73,5	06.09. / 07.08.2002	195	08.2002
598		Laimbach am Ostrong	115949	532	Weitenbach	47 / 102	56 / 79	61 / **211**	**0** / 39	132 / 132	111 / 17	987		75,0 / 76,8	05.09. / 12.08.2002	311	08.2002
599	O	Poggschlag	108712	910	Weitenbach	73 / 94	51 / 100	88 / **219**	**2** / 68	104 / 117	122 / 40	1078		86,0 / 95,2	05.09. / 09.07.1903	344	08.2002
600	=	Pöggstall	107250	451	Weitenbach	43 / 76	12 / 118	61 / **123**	**0** / 55	89 / 100	51 / 35	763	116 / 658	39,0 / 98,0	06.09. / 12.08.2002	298	08.2002
601		St.Georgen an der Leys	109066	445	Melk	70 / 76	43 / 119	112 / **289**	**3** / 127	93 / 118	100 / 69	1219		108,7 / 124,4	06.09. / 04.09.1922	280	08.2006
602	=	Oberndorf an der Melk	108928	297	Melk	67 / 70	48 / 111	100 / **243**	**4** / 108	85 / 96	85 / 54	1071		86,0 / 76,6	06.09. / 06.08.1985	233	08.2006
603		St.Leonhard am Forst	107276	252	Melk	53 / 59	35 / 95	85 / **166**	**3** / 95	94 / 121	119 / 53	978		52,4 / 76,2	06.09. / 03.08.1927	312	08.1949
604		Grabenegg	108647	265	Melk	61 / 60	43 / 99	89 / **175**	**3** / 97	97 / 125	125 / 50	1024		57,1 / 69,2	06.09. / 06.08.1985	219	07.2005
605	O	Texing	109074	453	Mank	67 / 77	48 / 120	119 / **301**	**3** / 119	120 / 123	128 / 71	1296		103,1 / 79,8	06.09. / 07.07.1997	264	08.2006
606	O	Melk	107284	284	Donau	37 / 38	34 / 80	72 / **175**	**1** / 82	81 / 68	60 / 31	759	128 / 591	52,5 / 124,4	06.09. / 14.07.1906	245	08.2002
607		Schwarzenbach an der Pielach	115576	541	Pielach	144 / 96	94 / 135	131 / **363**	**0** / 126	156 / 181	97 / 99	1622		99,0 / 135,3	05.09. / 07.07.1997	542	07.1997
608		Puchenstuben	107177	967	Pielach	204 / 136	140 / 173	180 / **455**	**9** / 145	187 / 290	73 / 156	2148	165 / 1306	106,8 / 207,7	05.09. / 07.07.1997	609	07.1997
609	E	Frankenfels	107300	465	Pielach	149 / 116	98 / 125	165 / **437**	**4** / 118	166 / 232	139 / 124	1873	141 / 1329	136,2 / 166,0	05.09. / 26.05.1928	508	07.1897
610		Christenthal	109082	602	Pielach	84 / 73	61 / 161	144 / **314**	**4** / 174	131 / 183	59 / 112	1500		114,5 / 133,4	06.09. / 07.07.1997	414	07.1997
611		Hofstetten	107318	325	Pielach	52 / 55	42 / 70	109 / **238**	**2** / 113	90 / 109	54 / 50	984	122 / 804	69,8 / 98,0	06.09. / 01.07.1975	287	08.1949
612		Prinzersdorf	109090	249	Pielach	36 / 64	32 / 82	79 / **174**	**2** / 100	58 / 63	75 / 44	809		68,1 / 99,4	06.09. / 06.08.2002	248	08.2002
613	=	Kilb	107334	290	Sierningbach	56 / 70	33 / 90	108 / **207**	**0** / 114	94 / 117	65 / 53	1007	128 / 789	72,2 / 88,5	06.09. / 14.07.1907	320	08.1949
614		Maria Laach am Jauerling	107359	597	Donau	43 / 80	31 / 105	77 / **164**	**0** / 81	112 / 74	99 / 32	898	141 / 638	77,3 / 104,0	06.09. / 14.07.1906	228	08.2002
615	Θ	Maria Langegg	107342	485	Donau	28 / 51	25 / 93	64 / **152**	**1** / 81	89 / 39	85 / 36	744	127 / 585	74,5 / 113,2	06.09. / 03.05.1910	267	06.1959
616	Θ	Jauerling (ORF)	108613	952	Donau	36 / 66	22 / 121	57 / **168**	**1** / 74	115 / 71	138 / 24	893		69,2 / 99,0	06.09. / 05.06.1936	290	08.2002
617		Mühldorf bei Spitz	108845	362	Donau	39 / 44	22 / 78	53 / **179**	**1** / 63	61 / 49	146 / 18	753		79,3 / 99,3	05.09. / 07.08.2002	298	08.2002
618	=	Unterloiben	107425	198	Donau	32 / 45	22 / 64	56 / **141**	**1** / 55	52 / 26	72 / 20	586		57,2 / 91,3	05.09. / 06.08.2002	244	08.2002
619	=	Ottenschlag	107391	856	Große Krems	59 / 49	26 / 79	77 / **187**	**0** / 63	82 / 62	65 / 30	779	118 / 659	62,5 / 130,0	06.09. / 24.08.1938	330	08.2002
620	=	Großheinrichschlag	107409	704	Kleine Krems	52 / 39	43 / 86	92	**2**	77	**124**		612	39,4 / 128,0	25.06. / 23.07.1987	329	08.2002

Monats- und Jahressummen der Niederschläge mit Normalzahlen und Tagesmaxima

Nr.	Messgerät	Messstelle	Messstellennummer	Höhe m ü.A.	Einzugsgebiet	Summen in mm							% der Normalzahl	Beobachtetes Tagesmaximum im und vor dem Berichtsjahr		Größte beobachtete Monatssumme vor dem Berichtsjahr	
						I	II	III	IV	V	VI	Jahr					
						VII	VIII	IX	X	XI	XII		mm	mm	Datum	mm	Datum
621	Θ	Lichtenau	115980	669	Krems	46 46	30 130	59 **166**	**2** 50	65 41	113 25	773		51,6 117,4	05.09. 07.08.2002	419	08.2002
622	=	Gföhl	107433	585	Krems	36 38	21 90	67 **157**	**0** 54	76 39	82 31	691	110 629	54,0 97,4	05.09. 10.05.1951	350	08.2002
623	=	Krems an der Donau	107441	204	Krems	34 38	25 79	63 121	**3** 51	65 28	**162** 12	681	131 521	44,9 85,6	05.09. 14.07.1906	256	08.2002
624		Karlstetten	108738	340	Fladnitz	34 57	28 133	77 **152**	**0** 92	75 50	82 31	811		62,3 80,0	05.09. 06.08.2002	243	08.2002
625		Wolfenreith	116277	499	Fladnitz	26 48	30 82	65 **156**	**0** 69	87 39	72 33	707		67,8 93,2	06.09. 07.08.2002	276	08.2002
626	Θ	Türnitz	107466	482	Traisen	146 104	98 138	148 **431**	**4** 170	152 241	94 121	1847	149 1236	141,4 147,5	05.09. 26.05.1928	496	07.1997
627	Θ	Kernhof	115923	760	Unrechttraisen	156 104	104 139	105 **350**	**9** 126	166 204	87 89	1639		115,7 101,3	05.09. 20.03.2002	335	07.1997
628	=	St.Aegyd am Neuwalde	107458	607	Unrechttraisen	150 91	99 141	141 **355**	**11** 157	111 223	83 123	1685	134 1262	90,0 130,0	05.09. 07.08.2006	458	05.1940
629		Hohenberg	115873	485	Unrechttraisen	110 92	75 127	130 **363**	**0** 139	132 200	54 98	1520		127,8 125,5	05.09. 07.07.1997	404	07.1997
630	Θ	Hainfeld	107490	434	Gölsen	38 46	45 74	89 **283**	**1** 118	117 67	72 63	1013	105 963	79,8 156,0	05.09. 01.06.1921	477	05.1940
631	Θ	Innerhalbach	109108	522	Gölsen	153 97	107 105	165 **439**	**4** 132	168 217	79 114	1780		154,8 162,4	05.09. 07.07.1997	512	07.1997
632	O	Ebenwald	115741	960	Gölsen	92 96	53 103	117 **363**	**1** 138	144 153	100 106	1466		103,6 183,5	06.09. 07.07.1997	505	07.1997
633		Ausserhalbach	115675	525	Gölsen	60 63	57 89	133 **353**	**2** 129	111 145	118 85	1345		113,5 155,4	05.09. 07.07.1997	439	07.1997
634	=	St.Pölten (Kopalkaserne)	107516	285	Traisen	33 54	28 92	80 **156**	**2** 104	91 45	68 46	799	115 694	56,8 104,4	06.09. 06.08.2002	297	05.1939
635	Θ	St.Pölten	115642	282	Traisen	38 55	33 75	99 **163**	**1** 118	107 64	80 60	893		65,1 104,2	06.09. 06.08.2002	276	08.2002
636		Herzogenburg	115659	226	Traisen	19 30	22 107	64 **129**	**3** 73	80 26	63 34	650		54,1 79,6	05.09. 06.08.2002	230	08.2002
637		Hollenburg	115899	230	Donau	26 37	23 54	55 127	**1** 63	73 21	**135** 20	635		48,7 60,4	05.09. 07.08.2002	250	08.2002
638	Θ	Liebenau	106831	903	Kamp	69 114	42 70	76 **215**	**4** 52	115 84	104 44	989	113 875	56,0 129,0	06.09. 07.08.2002	520	08.2002
639		Arbesbach	107557	855	Kleiner Kamp	89 93	50 120	77 **196**	**5** 57	96 117	54 46	1000	129 773	66,0 119,7	06.09. 07.08.2002	366	08.2002
640	Θ	Rappottenstein	107532	598	Kleiner Kamp	57 79	29 97	86 **178**	**4** 69	67 62	112 32	872	128 683	57,4 143,0	06.09. 12.08.1959	363	08.2002
641	Θ	Groß-Gerungs	107573	676	Zwettl	69 83	14 69	93 **175**	**5** 55	70 79	44 32	788	116 682	55,8 127,1	05.09. 07.08.2002	362	08.2002
642	Θ	Zwettl-Edelhof	107581	587	Kamp	53 67	28 91	79 **142**	**1** 47	61 46	87 23	725	118 613	51,1 98,4	05.09. 26.07.1920	359	08.2002
643	=	Zwettl (Stift)	107599	505	Kamp	58 85	32 108	90 **159**	**1** 46	62 46	98 25	810	122 662	56,5 95,0	05.09. 07.08.2002	351	08.2002
644	Θ	Grafenschlag	107565	780	Kamp	57 65	31 116	81 **165**	**3** 70	70 77	109 31	875	119 737	60,5 114,2	06.09. 07.08.2002	334	08.2002
645	E	Ottenstein	107607	555	Kamp	49 54	27 80	76 **157**	**3** 57	62 41	99 27	732	123 594	51,3 103,2	05.09. 07.08.2002	357	08.2002
646		Altpölla	109124	470	Kamp	59 42	23 90	72 **145**	**0** 47	52 65	105 25	725		59,9 84,2	05.09. 07.08.2002	297	08.2002
647		St.Leonhard am Hornerwald	116202	537	Kamp	35 35	17 74	51 **114**	**0** 38	50 30	89 18	551		42,5 91,5	09.08. 07.08.2002	253	08.2002
648	=	Altenburg	108746	394	Kamp	45 37	20 41	57 **134**	**0** 34	45 53	106 14	586		56,4 109,8	22.06. 07.08.2002	302	08.2002
649	Θ	Messern	116061	485	Kamp	63 51	25 48	79 **153**	**0** 42	50 74	90 32	707		56,0 67,7	05.09. 03.07.1995	226	08.2002
650		Etzelsreith	115774	528	Kamp	46 39	23 43	61 **141**	**0** 39	50 51	70 24	587		49,1 64,5	05.09. 29.06.2006	190	08.2002
651	=	Gars am Kamp	115790	277	Kamp	43 30	23 74	61 **116**	**1** 44	53 51	77 23	596		45,5 81,7	05.09. 16.07.2002	195	08.2002
652	O	Tautendorf	116236	429	Kamp	47 25	22 75	69 **138**	**0** 47	57 49	53 24	606		53,7 56,6	05.09. 07.08.2002	202	08.2002

Monats- und Jahressummen der Niederschläge mit Normalzahlen und Tagesmaxima

Nr.	Messgerät	Messstelle	Messstellennummer	Höhe m ü.A.	Einzugsgebiet	Summen in mm						Jahr	% der Normalzahl	Beobachtetes Tagesmaximum im und vor dem Berichtsjahr		Größte beobachtete Monatssumme vor dem Berichtsjahr	
						I	II	III	IV	V	VI						
						VII	VIII	IX	X	XI	XII		mm	mm	Datum	mm	Datum
653	⊖	Schönberg	107623	223	Kamp	42 41	25 45	71 **137**	**1** 52	59 44	50 27	594	122 487	55,3 88,6	05.09. 19.06.1964	191	08.2002
654		Kronsegg	107631	485	Kamp	55 26	32 82	85 **159**	**1** 56	62 54	49 30	691	127 544	63,3 74,4	05.09. 10.06.1970	225	08.2002
655	⊖	Langenlois	107672	204	Kamp	38 42	25 54	68 **134**	**1** 52	68 32	62 19	595	130 457	58,5 85,2	05.09. 14.07.1906	270	08.2002
656	=	Mühlbach am Manhartsberg	109132	356	Kamp	43 42	26 55	73 **125**	**0** 57	62 38	45 27	593		50,2 97,7	05.09. 15.06.2005	237	08.2002
657	O	Gedersdorf	108761	197	Kamp	36 43	26 60	61 **126**	**4** 57	69 29	97 15	623		55,9 76,9	05.09. 06.08.2002	209	08.2002
658		Grafenwörth	107698	190	Mühlkamp	30 35	28 45	47 **126**	**1** 67	70 21	61 20	551	99 556	49,9 112,4	06.09. 22.05.1990	212	08.2002
659	E	Sitzenberg-Reidling	109116	212	Donau	22 41	31 68	82 **143**	**0** 74	96 38	61 44	700		63,1 70,8	05.09. 20.05.1988	243	08.2002
660		Erpersdorf	116525	184	Donau	25 59	30 66	68 **129**	**0** 65	90 28	58 40	658		52,4 88,0	05.09. 06.06.2002	209	08.2002
661	E	Pyhra	107706	302	Perschling	39 55	38 83	119 **227**	**2** 138	119 73	99 68	1060	145 732	87,3 130,2	06.09. 10.05.1951	331	08.2002
662	O	Stollberg	108936	583	Perschling	30 42	33 87	88 **277**	**1** 112	133 67	64 73	1007		92,2 144,7	05.09. 07.07.1997	422	07.1997
663	=	Atzenbrugg	109140	192	Perschling	20 36	35 64	82 **128**	**0** 64	92 36	81 42	680		55,5 93,2	05.09. 06.06.2002	206	08.2002
664		Perschling	115535	225	Perschling	19 28	28 61	80 **156**	**1** 86	73 30	73 55	690		67,2 66,8	06.09. 07.07.1997	222	07.1997
665	=	Brand-Laaben	107748	371	Große Tulln	43 51	52 75	95 **261**	**1** 125	117 85	57 88	1050	125 841	98,3 136,0	06.09. 08.07.1914	417	05.1940
666		Kohlreithberg	116483	490	Große Tulln	36 56	41 97	106 **219**	**2** 106	115 57	61 66	962		93,4 103,4	06.09. 06.06.2002	341	07.1997
667	⊖	Maria-Anzbach	116038	256	Große Tulln	33 42	41 84	98 **202**	**1** 102	104 50	60 67	884		86,6 121,4	06.09. 07.07.1997	357	07.1997
668	⊖	Ollersbach	116251	242	Gr.Tulln	28 53	40 82	106 **189**	**1** 101	95 39	52 64	850		75,2 94,7	06.09. 07.07.1997	300	07.1997
669		Asperhofen	107755	220	Große Tulln	19 47	35 89	87 **149**	**0** 79	88 34	71 57	755	109 691	62,6 121,2	06.09. 08.07.1914	317	07.1897
670		Langenrohr	115956	183	Große Tulln	27 66	41 49	78 **156**	**0** 68	92 39	47 63	726		59,1 88,2	05.09. 06.06.2002	237	07.1997
671		Absdorf	107839	181	Donau	39 51	34 77	69 **150**	**1** 73	78 40	77 36	725	126 577	63,5 118,0	05.09. 24.08.1938	334	08.1938
672	⊖	Tulln (Bildeiche)	108779	179	Donau	31 40	40 69	71 **136**	**1** 66	79 39	60 57	689		53,4 68,4	05.09. 04.08.1979	235	08.2002
673	=	Sieghartskirchen	107789	202	Kleine Tulln	29 45	49 49	67 **162**	**0** 71	65 58	34 46	675	101 665	69,6 152,5	06.09. 10.05.1951	332	07.1997
674	O	Flachberg	115782	303	Kleine Tulln	32 65	58 78	117 **222**	**0** 85	128 46	65 70	966		100,0 90,9	06.09. 07.07.1997	330	07.1997
675	O	Langenlebarn	107771	175	Donau	34 61	51 60	82 **169**	**1** 74	98 32	52 52	766	120 636	64,1 69,5	06.09. 12.08.2002	222	08.2002
676		Harmannsdorf	115832	417	Schmida	29 41	21 94	64 **138**	**0** 45	49 32	76 27	616		49,6 62,0	11.08. 11.08.2002	208	08.2005
677	=	Eggenburg	115626	364	Schmida	37 29	20 65	51 **126**	**0** 35	53 33	52 20	521		45,9 53,0	06.09. 06.06.2002	163	08.2005
678		Stockern	107797	402	Schmida	46 42	24 59	66 **141**	**0** 42	50 55	80 40	645		49,0 99,5	05.09. 20.06.1955	250	07.1914
679	⊖	Maissau	107813	342	Schmida	51 45	27 54	75 **138**	**0** 57	67 41	59 32	646	115 561	51,0 94,8	06.09. 22.08.1910	256	08.1938
680		Fahndorf	107821	316	Schmida	47 75	17 62	78 **153**	**0** 72	64 44	96 48	756	147 515	53,0 105,3	05.09. 24.06.1953	265	08.1938
681		Oberrußbach	116111	279	Schmida	37 52	29 36	57 **157**	**1** 69	69 50	86 45	688		54,2 59,5	06.09. 06.06.2002	226	07.1997
682		Guntersdorf	115816	250	Göllersbach	20 51	18 42	56 **123**	**0** 47	64 30	66 29	546		44,3 49,0	06.09. 20.05.1999	179	08.2002
683	⊖	Immendorf	115915	237	Göllersbach	34 58	24 38	74 **142**	**0** 51	62 40	59 35	617		54,5 65,8	05.09. 20.05.1999	278	09.2006
684		Enzersdorf im Thale	107847	260	Göllersbach	39 38	29 35	81 **168**	**1** 65	63 45	62 40	666	112 592	71,2 120,5	05.09. 29.06.1915	253	08.1938

Monats- und Jahressummen der Niederschläge mit Normalzahlen und Tagesmaxima

Nr.	Messgerät	Messstelle	Messstellennummer	Höhe m ü.A.	Einzugsgebiet	Summen in mm I	II	III	IV	V	VI	Jahr	% der Normalzahl	Beobachtetes Tagesmaximum im und vor dem Berichtsjahr mm	Datum	Größte beobachtete Monatssumme vor dem Berichtsjahr mm	Datum
						VII	VIII	IX	X	XI	XII		mm				
685	E	Hollabrunn	107854	241	Göllersbach	43 66	24 42	73 **145**	**0** 61	66 46	35 37	638	130 489	54,4 90,0	05.09. 21.05.1939	312	08.1938
686		Niederhollabrunn	116392	226	Senningbach	31 43	33 40	56 **161**	**1** 54	119 39	41 37	655		53,2 60,6	05.09. 06.06.2002	287	07.1997
687	=	Steinabrunn	107888	255	Senningbach	41 50	36 37	83 **152**	**0** 57	73 47	67 49	692	123 565	62,0 74,3	05.09. 09.07.1953	307	08.1938
688	O	Stockerau	107870	169	Donau	28 56	38 47	64 **171**	**1** 76	99 41	50 47	718	118 607	52,6 114,0	05.09. 04.08.1986	234	07.1997
689	E	Stetten	108803	177	Donau	38 49	45 41	63 **183**	**1** 67	100 46	61 40	734		49,5 96,0	05.09. 14.07.1906	257	07.1997
690	⊖	Wien (Einlaufbauwerk)	117143	175	Donau	54 56	65 48	78 **194**	**3** 81	89 50	56 53	827		52,0 91,1	05.09. 13.05.2003	216	08.2002
691	⊖	Kierling	115634	264	Donau	45 60	54 52	101 **221**	**2** 87	108 53	44 73	900		59,2 90,7	06.09. 07.07.1997	293	07.1997
692		Wien (Jägerwiese)	108852	450	Donau	41 52	62 53	78 **207**	**3** 68	115 59	51 66	855		50,7 97,7	05.09. 19.07.1994	288	07.1997
693	=	Klosterneuburg	107904	244	Donau	43 57	58 42	68 **204**	**2** 78	91 51	54 56	804	132 610	55,5 93,3	05.09. 13.05.2003	264	07.1997
694	⊖	Wien (Magdalenenhof)	117069	310	Donau	47 70	54 56	71 **201**	**2** 80	90 53	70 51	845		52,6 76,8	05.09. 13.05.2003	251	07.1997
695	E	Wien-Kagran	108159	150	Donau	47 63	52 75	66 **176**	**2** 69	57 52	66 52	777	143 543	48,4 116,0	05.09. 12.08.1986	199	07.1966
696	⊖	Wien (Spargelfeld)	117101	160	Donau	40 60	47 81	59 **158**	**1** 71	50 43	54 50	714		49,4 59,6	09.08. 19.07.1994	171	07.1997
697	⊖	Wien-Stadlau (Inselpumpwerk)	108142	163	Donau	43 57	55 80	72 **177**	**1** 75	60 47	74 54	795	156 510	47,2 92,8	05.09. 10.05.1951	187	05.1951
698	E	Wien (Hohe Warte)	107979	203	Donaukanal	54 56	72 58	89 **196**	**2** 69	87 55	66 60	864	142 609	58,4 93,1	05.09. 10.05.1951	244	07.1997
699	O	Wien-Neustift	107953	290	Donaukanal	47 45	63 50	87 **202**	**2** 68	94 56	68 59	841		60,0 135,4	05.09. 19.07.1994	353	07.1997
700		Tullnerbach	108043	291	Wien	39 44	60 56	114 **264**	**0** 79	136 71	39 83	985	128 768	93,5 155,0	05.09. 07.07.1997	462	07.1997
701	E	Wien-Mauerbach	117077	215	Wien	51 49	73 65	118 **260**	**2** 82	130 73	41 89	1033		93,1 124,8	05.09. 19.07.1994	363	07.1997
702	W	Wien-Innere Stadt	117085	171	Wien	57 53	59 62	78 **212**	**1** 72	85 53	72 53	857		66,8 74,4	05.09. 19.07.1994	232	08.2002
703		Wien (Rathausplatz)	107995	185	Wien	46 45	58 56	65 **191**	**1** 65	78 44	43 58	750	130 579	59,6 95,6	05.09. 23.07.1925	272	07.1997
704	⊖	Wien (Lainzer Tor)	108894	265	Wien	51 45	59 60	67 **214**	**1** 68	115 64	31 75	850		79,0 92,7	05.09. 06.07.1997	289	07.1997
705		Wien-Wiener Berg	108365	240	Wien	48 43	51 70	56 **166**	**1** 62	81 49	38 58	723	125 578	47,0 87,8	05.09. 05.06.1965	284	05.1936
706		Wien (Botanischer Garten)	108118	180	Wien	49 47	45 57	60 **182**	**0** 72	76 46	48 53	735	128 575	52,5 89,2	05.09. 10.05.1951	202	08.2002
707		Klausen-Leopoldsdorf	116368	382	Schwechat	54 49	59 88	117 **286**	**0** 95	134 84	73 66	1105		106,5 158,5	06.09. 06.06.2002	360	07.1997
708	⊖	Alland (Autobahnmeisterei)	108183	337	Schwechat	57 74	55 87	93 **283**	**0** 95	128 99	57 77	1105	138 803	106,3 131,4	05.09. 06.06.2002	421	05.1940
709		Alland-Groisbach	108670	392	Schwechat	56 65	51 70	91 **217**	**1** 75	162 82	54 62	986		84,3 150,0	05.09. 21.01.1902	297	07.1997
710		Dornbach	115840	448	Schwechat	57 60	56 76	82 **237**	**1** 74	144 74	48 49	958		96,0 115,3	05.09. 07.07.1997	371	07.1997
711	=	Oeynhausen (Autobahnmeist.)	116129	214	Schwechat	84 44	47 79	70 **131**	**2** 61	128 38	56 53	793		44,0 64,8	05.09. 20.05.1999	183	07.1997
712	⊖	Baden	108191	249	Schwechat	60 50	50 68	83 **195**	**2** 73	125 63	34 67	870	144 602	56,7 93,3	05.09. 17.05.1991	256	09.1922
713	⊖	Gumpoldskirchen	116459	218	Schwechat	61 54	57 70	88 **178**	**3** 63	108 59	43 57	841		52,9 61,4	05.09. 20.05.1999	195	07.1997
714		Guntramsdorf	116244	183	Schwechat	53 45	52 72	57 **158**	**2** 56	95 47	35 52	724		48,1 74,0	05.09. 20.05.1999	149	07.1997
715		Weißenbach bei Mödling	108217	388	Mödling	60 80	59 102	79 **207**	**4** 86	169 52	35 62	995	145 686	81,4 169,5	05.05. 04.07.1961	312	07.1997
716		Wiener Neudorf	108233	201	Mödling	51 60	47 65	61 **177**	**1** 64	111 53	45 56	791	139 568	56,4 108,2	05.05. 04.07.1961	190	09.1922

Monats- und Jahressummen der Niederschläge mit Normalzahlen und Tagesmaxima

Nr.	Messgerät	Messstelle	Messstellennummer	Höhe m ü.A.	Einzugsgebiet	Summen in mm						Jahr	% der Normalzahl	Beobachtetes Tagesmaximum im und vor dem Berichtsjahr		Größte beobachtete Monatssumme vor dem Berichtsjahr	
						I	II	III	IV	V	VI						
						VII	VIII	IX	X	XI	XII		mm	mm	Datum	mm	Datum
717		Kaumberg	116335	550	Triesting	50 53	53 77	80 **286**	**0** 90	129 75	61 61	1015		96,6 120,9	05.09. 06.06.2002	329	07.1997
718	Θ	Furth-Harras	108258	546	Triesting	70 66	69 90	121 **320**	**1** 110	144 138	135 77	1341	150 895	102,5 156,0	05.09. 06.06.2002	379	07.1997
719		Pottenstein	108266	331	Triesting	60 46	42 99	70 **192**	**0** 59	140 62	31 48	849	127 668	73,2 113,1	05.09. 06.06.2002	238	07.1997
720		Matzendorf-Hölles	108274	291	Triesting	60 49	40 60	60 **140**	**0** 47	80 55	27 34	652	118 552	40,7 68,0	05.09. 10.05.1951	199	07.1966
721		Oberwaltersdorf	108688	214	Triesting	51 40	39 52	50 **143**	**2** 48	114 45	43 39	666		55,7 74,0	05.05. 17.05.1991	163	06.1975
722		Vösendorf	108290	190	Schwechat	46 52	48 75	58 **191**	**0** 71	95 41	35 51	763	135 564	48,3 74,2	05.09. 17.05.1991	178	05.1972
723	O	Laab im Walde	115550	365	Liesing	50 72	74 67	92 **226**	**1** 86	152 55	40 91	1006		84,5 112,0	05.09. 07.07.1997	386	07.1997
724	Θ	Wien (Rosenhügel)	108357	250	Liesing	51 50	57 52	74 **181**	**1** 58	99 56	34 57	770	120 642	62,0 101,9	05.09. 10.05.1951	241	07.1897
725	Θ	Wien (Gutheil-Schoder-Gasse)	117127	190	Liesing	50 49	55 49	64 **173**	**1** 62	86 60	38 59	746		55,0 64,1	05.09. 19.07.1994	213	07.1997
726	O	Wien-Rothneusiedl	108373	185	Liesing	43 58	42 80	62 **168**	**1** 73	87 36	36 59	745	138 541	42,2 85,2	07.09. 17.05.1991	184	08.2002
727	=	Wien-Unterlaa	108662	200	Liesing	37 75	41 87	59 **169**	**0** 71	82 27	38 57	743		52,1 84,7	09.08. 17.05.1991	183	06.1975
728	O	Wien-Laaer Berg	108381	220	Schwechat	52 46	52 97	61 **148**	**1** 66	72 48	47 57	747	142 527	37,5 105,2	09.08. 10.05.1951	211	08.1896
729	Θ	Wien (Zentralfriedhof)	108399	170	Schwechat	50 78	45 105	72 **171**	**1** 79	76 65	72 65	879	157 560	66,7 83,7	09.08. 10.05.1951	239	07.1920
730		Gutenhof	109165	173	Kalter Gang	43 55	36 100	72 **173**	**0** 74	75 36	36 54	754		64,9 91,5	09.08. 16.08.1951	170	07.1997
731		Himberg	115857	170	Kalter Gang	46 50	38 87	70 **166**	**0** 69	66 31	33 48	704		54,3 56,8	09.08. 05.09.1998	153	08.2002
732		Schwechat-Aichhof	116145	176	Kalter Gang	43 58	40 124	67 **141**	**0** 86	67 47	55 60	788		78,1 85,0	09.08. 11.08.2002	201	08.2002
733	=	Schwechat (Flugplatz)	108407	184	Donau	35 64	39 67	76 **153**	**0** 82	54 31	38 51	690	127 545	42,7 111,3	05.09. 16.08.1951	210	06.1965
734	E	Wien-Neuẞling	117093	155	Donau	49 51	45 81	62 **168**	**2** 79	61 40	97 52	787		40,5 66,0	05.09. 22.06.1996	171	07.1997
735	O	Forsthaus Lobau	108175	155	Donau	41 59	48 92	73 **161**	**1** 76	51 39	61 52	754	142 533	45,7 95,2	09.08. 05.06.1965	192	06.1965
736		Haschendorf	108696	228	Fischa	51 53	35 87	70 **157**	**1** 62	103 38	32 48	737		57,9 87,0	05.05. 05.08.1982	213	08.1982
737	E	Moosbrunn	108464	187	Piesting	49 54	33 99	64 **171**	**3** 75	60 31	30 49	718	138 520	56,3 86,0	09.08. 16.08.1951	197	10.1964
738	Θ	Gutenstein	108456	495	Piesting	92 49	60 132	95 **283**	**2** 96	161 131	64 54	1219	132 922	87,3 110,7	05.09. 06.06.2002	322	07.1972
739		Feichtenbach	109173	500	Piesting	65 38	44 113	83 **217**	**4** 72	120 102	50 46	954		70,6 203,0	05.09. 06.06.2002	265	06.2002
740	Θ	Miesenbach	109181	520	Piesting	80 60	48 96	83 **217**	**2** 86	146 113	78 49	1058		57,4 187,0	05.09. 06.06.2002	261	06.2002
741	Θ	Hohe Wand (Herrgottschn.haus)	115881	811	Piesting	84 73	45 88	65 **213**	**3** 68	83 104	108 43	977		61,4 105,7	05.09. 06.06.2002	213	08.2005
742	Θ	Blumau	116434	234	Piesting	49 65	36 56	50 **154**	**0** 55	57 33	27 41	623		36,6 72,2	06.09. 20.05.1999	146	05.1996
743		Ebreichsdorf	110130	198	Piesting	43 55	31 72	65 **121**	**1** 68	74 36	52 36	654		44,4 69,4	05.09. 04.08.1982	171	08.1982
744		Margarethen am Moos	116020	166	Fischa	48 53	40 66	82 **155**	**1** 84	63 43	37 57	729		38,6 90,5	05.09. 11.08.2002	224	07.1997
745	=	Bad Deutsch-Altenburg	108555	161	Donau	34 49	41 35	85 **131**	**2** 67	53 33	38 35	603	105 576	36,7 84,5	05.09. 19.05.1911	208	11.1949
746	E	Franzensdorf	108969	153	Donau	44 48	45 114	70 **174**	**3** 71	59 38	33 46	745		51,6 56,9	20.08. 17.05.1991	211	07.1997
747	Θ	Orth an der Donau	108514	148	Donau	42 51	42 133	75 **150**	**3** 80	60 43	43 44	766	141 541	63,5 79,5	20.08. 10.05.1951	194	06.1959
748		Eckartsau	108522	146	Donau	36 41	42 79	71 **144**	**0** 66	60 42	57 39	677	112 605	34,5 81,6	06.09. 05.06.1965	198	07.1997

Monats- und Jahressummen der Niederschläge mit Normalzahlen und Tagesmaxima

Nr.	Messgerät	Messstelle	Messstellennummer	Höhe m ü.A.	Einzugsgebiet	Summen in mm I	II	III	IV	V	VI	Jahr	% der Normalzahl	Beobachtetes Tagesmaximum im und vor dem Berichtsjahr mm	Datum	Größte beobachtete Monatssumme vor dem Berichtsjahr mm	Datum
						VII	VIII	IX	X	XI	XII		mm				
749	E	Naglern	108563	280	Rußbach	33 / 44	30 / 42	57 / **170**	**0** / 48	71 / 40	57 / 38	630	115 / 546	59,9 / 86,0	05.09. / 23.08.1975	238	07.1997
750		Wolfpassing a.d. Hochleithen	116178	214	Rußbach	39 / 37	37 / 34	58 / **169**	**1** / 53	79 / 45	73 / 45	670		45,1 / 81,8	05.09. / 22.06.1996	196	07.1997
751	⊖	Ulrichskirchen	116269	183	Rußbach	40 / 61	46 / 33	63 / **163**	**1** / 63	85 / 56	68 / 32	711		47,4 / 57,3	05.09. / 07.08.2006	196	07.1997
752		Hagenbrunn	115824	234	Rußbach	41 / 50	52 / 54	68 / **191**	**2** / 74	90 / 51	64 / 46	783		46,2 / 66,5	06.09. / 03.06.1998	230	07.1997
753		Raasdorf	108167	155	Donau	43 / 30	35 / 92	56 / **117**	**5** / 44	50 / 36	29 / 32	569	108 / 527	37,6 / 99,2	05.09. / 05.06.1965	210	06.1965
754	=	Deutsch-Wagram	109199	157	Rußbach	32 / 54	54 / 62	63 / **161**	**1** / 84	67 / 45	61 / 38	722		45,4 / 76,3	05.09. / 12.08.1986	194	07.1997
755		Pillichsdorf	108571	169	Rußbach	33 / 51	43 / 33	56 / **148**	**0** / 66	78 / 44	48 / 37	637	120 / 529	43,1 / 116,0	05.09. / 19.07.1994	275	08.1938
756	=	Leopoldsdorf im Marchfeld	109736	152	Rußbach	25 / 38	33 / 107	70 / **134**	**0** / 75	49 / 42	49 / 40	662		60,2 / 120,2	20.08. / 19.05.1911	182	07.1997
757	=	Fuchsenbigl	108605	149	Rußbach	47 / 42	51 / 115	76 / **155**	**0** / 72	59 / 41	55		530	55,3 / 75,0	20.08. / 05.06.1965	226	07.1997
		MOLDAUGEBIET															
758	=	Schenkenfelden	105601	745	Moldau	138 / 131	58 / 81	77 / **186**	**4** / 41	119 / 111	56 / 50	1052	146 / 721	56,0 / 131,0	05.09. / 07.08.2002	381	08.2002
759	⊖	Sandl	117515	961	Moldau	79 / 132	49 / 86	96 / **303**	**4** / 47	137 / 98	65 / 56	1152		102,3 / 148,0	06.09. / 07.08.2002	512	08.2002
760	=	Windhaag bei Freistadt	106492	420	Maltsch	65 / 121	38 / 78	92 / **212**	**3** / 57	109 / 87	54 / 58	974		62,8 / 123,2	06.09. / 24.08.1938	362	08.2002
761	O	Pyhrabruck	115543	541	Maltsch	60 / 89	16 / 85	59 / **167**	**1** / 54	85 / 45	46 / 31	738		59,0 / 103,1	06.09. / 29.06.2006	393	08.2002
762		Weikertschlag	115519	780	Lainsitz	80 / 132	32 / 91	84 / **194**	**2** / 63	82 / 83	64 / 40	947		59,3 / 142,3	06.09. / 07.08.2002	482	08.2002
763	⊖	Gmünd	109215	500	Lainsitz	59 / 118	18 / 96	66 / **166**	**1** / 37	76 / 57	51 / 28	773	117 / 661	56,0 / 98,3	06.09. / 25.08.1925	370	08.2002
764		Reinberg-Dobersberg	109652	606	Braunaubach	59 / 63	37 / 49	59 / **174**	**0** / 30	88 / 59	42 / 24	684		55,2 / 120,2	06.09. / 29.06.2006	280	08.2002
765	⊖	Altmanns	109710	589	Braunaubach	59 / 82	34 / 53	72 / **172**	**1** / 44	85 / 77	55 / 27	761		60,9 / 153,7	06.09. / 29.06.2006	383	08.2002
766		Siebenlinden	115527	656	Braunaubach	60 / 117	24 / 111	83 / **176**	**1** / 52	79 / 56	70 / 29	858		55,7 / 88,0	06.09. / 07.08.2002	357	08.2002
767	⊖	Haugschlag	109728	568	Reißbach	59 / 71	48 / 44	61 / **175**	**1** / 43	120 / 87	58 / 40	807		64,7 / 84,1	06.09. / 19.07.1981	286	08.2002
768	E	Litschau	109249	564	Reißbach	51 / 82	34 / 31	59 / **174**	**1** / 42	85 / 71	43 / 29	702	98 / 713	62,0 / 86,3	06.09. / 08.07.1919	348	08.2002
		MARCHGEBIET															
769	O	Limbach	116004	564	Deutsche Thaya	57 / 94	22 / 91	90 / **163**	**0** / 41	78 / 58	73 / 25	792		52,7 / 74,2	05.09. / 06.08.2002	312	08.2002
770	⊖	Vitis	109256	522	Deutsche Thaya	73 / 107	29 / 80	90 / **167**	**1** / 47	60 / 72	72 / 28	826	134 / 615	50,6 / 92,0	06.09. / 09.07.1903	341	08.2002
771		Meires	109272	490	Deutsche Thaya	64 / 85	24 / 60	74 / **162**	**0** / 39	61 / 82	68 / 28	747	123 / 610	58,9 / 128,9	06.09. / 12.08.1960	310	08.2002
772	⊖	Waidhofen an der Thaya	109280	495	Deutsche Thaya	67 / 74	26 / 59	71 / **145**	**1** / 35	69 / 64	63 / 25	699	121 / 579	51,0 / 131,0	06.09. / 12.08.1960	314	08.2002
773		Pfaffenschlag	109298	554	Deutsche Thaya	72 / 101	38 / 54	77 / **165**	**2** / 36	94 / 95	51 / 23	808	123 / 656	52,7 / 107,3	06.09. / 29.06.2006	334	08.2002
774		Dobersberg	109306	455	Deutsche Thaya	50 / 51	28 / 74	59 / **108**	**0** / 38	56 / 68	35 / 16	583	102 / 573	52,4 / 113,0	09.08. / 29.06.2006	197	08.2002
775		Pommersdorf	109751	493	Deutsche Thaya	53 / 92	22 / 67	72 / **133**	**0** / 32	67 / 63	18 / 13	632		45,9 / 70,0	06.09. / 20.07.2001	201	08.2002
776	⊖	Weikertschlag an der Thaya	109314	460	Mährische Thaya	57 / 80	32 / 34	59 / **138**	**0** / 30	67 / 87	50 / 23	657	117 / 561	43,6 / 201,0	06.09. / 29.06.2006	265	06.2006
777	⊖	Breitenfeld	109330	568	Seebsbach	64 / 120	28 / 65	87 / **166**	**0** / 40	62 / 84	66 / 33	815	126 / 646	59,2 / 75,5	05.09. / 20.07.2001	236	08.2002

Monats- und Jahressummen der Niederschläge mit Normalzahlen und Tagesmaxima

Nr.	Messgerät	Messstelle	Messstellennummer	Höhe m ü.A.	Einzugsgebiet	Summen in mm							% der Normalzahl	Beobachtetes Tagesmaximum im und vor dem Berichtsjahr		Größte beobachtete Monatssumme vor dem Berichtsjahr	
						I	II	III	IV	V	VI	Jahr					
						VII	VIII	IX	X	XI	XII		mm	mm	Datum	mm	Datum
778		Drösiedl	115725	522	Seebsbach	49 83	18 46	69 **140**	**0** 33	58 59	49 20	624		49,1 86,2	06.09. 07.08.2002	237	08.2002
779		Drosendorf	115733	390	Thaya	41 52	18 45	55 **125**	**0** 29	46 43	26 19	499		40,5 61,1	05.09. 16.07.2002	149	08.2002
780	=	Japons	109355	520	Thaya	60 64	21 60	82 **157**	**0** 42	62 65	65 22	700	117 597	55,3 78,0	05.09. 06.08.1985	188	08.1985
781	⊖	Geras	109645	484	Thaya	36 47	23 53	62 **134**	**1** 36	53 50	81 18	594		43,6 53,9	05.09. 03.07.1995	183	08.2002
782		Weitersfeld	109389	418	Fugnitzbach	35 48	25 26	65 **127**	**0** 40	56 48	82 19	571	115 498	47,6 82,2	05.09. 29.06.2006	180	06.1953
783	⊖	Riegersburg	109785	445	Fugnitzbach	45 49	29 42	69 **141**	**0** 39	65 51	90 25	645		50,5 190,2	05.09. 29.06.2006	259	06.2006
784		Nonnersdorf	116095	469	Pulkau	21 29	19 31	58 **144**	**0** 38	49 52	66 21	528		55,5 57,5	05.09. 04.09.1997	188	08.2002
785		Leodagger	115972	288	Pulkau	43 40	23 31	75 **131**	**0** 42	42 47	55 18	547		50,7 48,6	05.09. 06.06.2002	164	08.2002
786		Unterretzbach	116285	235	Pulkau	40 32	26 36	64 **108**	**0** 45	73 41	67 16	548		41,7 54,1	05.09. 30.06.1997	158	07.1997
787	=	Retz (Windmühle)	109405	320	Pulkau	35 42	25 30	62 **117**	**0** 42	71 40	105 15	584	135 432	49,3 91,4	05.09. 24.05.1957	219	08.1938
788	=	Großkadolz	109660	188	Pulkau	37 38	24 46	62 **122**	**1** 49	66 28	80 19	572		43,1 65,0	05.09. 10.09.2002	186	07.1997
789	=	Mailberg	109413	212	Pulkau	29 34	24 43	54 **118**	**1** 47	61 28	77 19	535	110 488	43,1 88,0	05.09. 16.08.1951	214	08.1938
790	=	Laa an der Thaya	109439	187	Thaya-Mühlbach	46 42	29 27	67 **127**	**4** 43	40 32	45 26	528	108 489	55,2 83,4	05.09. 08.06.1956	226	07.1997
791		Wultendorf	116012	231	Thaya-Mühlbach	39 44	27 42	71 **154**	**0** 50	47 33	58 29	594		55,3 67,4	05.09. 14.09.1995	234	07.1997
792	=	Wildendürnbach	109447	208	Thaya	36 46	27 30	69 **125**	**2** 50	33 36	53 27	534	111 482	55,4 96,2	05.09. 02.07.1954	215	07.1997
793	E	Drasenhofen	115717	216	Thaya	26 55	26 47	62 **125**	**1** 47	36 30	83 25	563		45,5 54,3	05.09. 26.05.1994	216	07.1997
794		Altlichtenwarth	115667	217	Thaya	39 31	27 48	56 **129**	**1** 45	43 40	92 25	576		39,6 86,3	05.09. 10.07.1999	180	07.1997
795		Bernhardsthal	109769	169	Thaya	32 42	28 60	66 **144**	**1** 47	39 36	55 25	575		47,1 63,9	05.09. 07.08.2006	192	07.1997
796	=	Hohenau an der March	109462	155	Thaya	39 24	30 66	63 **140**	**1** 46	48 39	54 27	577	114 507	40,8 79,2	06.09. 17.09.1939	182	07.1959
797		Eichenbrunn	115592	260	Zaya	41 45	26 36	60 **173**	**1** 54	57 37	80 33	643		59,6 71,3	05.09. 14.09.1995	252	07.1997
798		Schletz	116160	242	Zaya	39 35	37 40	70 **160**	**0** 45	48 46	60 33	613		62,0 91,3	05.09. 19.07.1994	276	07.1997
799		Ernstbrunn	109157	277	Zaya	37 39	32 40	63 **171**	**1** 49	65 44	48 44	633		66,4 79,5	05.09. 06.07.1997	253	07.1997
800	⊖	Mistelbach (Kläranlage)	116541	190	Zaya	36 29	32 46	56 **143**	**1** 37	51 33	64 29	557		51,6 46,5	05.09. 16.07.2002	145	08.2002
801	⊖	Poysdorf (Ost)	109538	202	Zaya	38 55	31 58	70 **158**	**1** 52	48 42	55 32	640	124 518	61,2 80,9	05.09. 02.07.1954	230	08.1938
802	⊖	Ginzersdorf	115808	179	Zaya	39 39	27 56	52 **139**	**1** 44	42 41	52 24	556		49,7 100,0	05.09. 14.07.1995	185	07.1997
803		Zistersdorf	109678	201	March	37 22	25 53	61 **124**	**2** 38	51 38	109 27	587		38,2 55,1	20.08. 23.08.1975	183	07.1997
804	=	Nexing	116442	196	Waidenbach	38 38	39 49	61 **145**	**1** 52	52 40	83 42	640		46,3 56,8	05.09. 16.07.2002	182	08.2006
805	=	Dürnkrut	109546	166	Waidenbach	38 43	31 67	53 **132**	**1** 48	44 40	57 30	584	111 524	46,4 74,5	20.08. 10.05.1951	252	07.1997
806	⊖	Gänserndorf	109561	150	Stempfelbach	32 44	34 69	54 **158**	**4** 61	54 40	51 31	632	132 477	42,8 70,0	05.09. 10.05.1951	211	07.1997
807		Matzen	109579	171	Weidenbach	28 40	42 58	55 **152**	**1** 54	61 37	58 37	623	104 599	37,0 84,4	20.08. 16.07.1951	265	07.1997
808		Baumgarten an der March	109686	144	March	35 44	36 44	67 **150**	**1** 60	61 39	49 29	615		35,8 74,1	07.09. 07.08.2006	181	08.2006
809	O	Salmhof	116426	144	March	40 51	42 47	72 **172**	**1** 68	54 53	44 30	674		41,3 64,7	07.09. 07.08.2006	186	07.1997

Monats- und Jahressummen der Niederschläge mit Normalzahlen und Tagesmaxima

Nr.	Messgerät	Messstelle	Messstellennummer	Höhe m ü.A.	Einzugsgebiet	Summen in mm I	II	III	IV	V	VI	Jahr	% der Normalzahl	Beobachtetes Tagesmaximum im und vor dem Berichtsjahr mm	Datum	Größte beobachtete Monatssumme vor dem Berichtsjahr mm	Datum
						VII	VIII	IX	X	XI	XII		mm				
810	=	Marchegg	109587	142	March	40 45	35 43	80 **162**	**1** 64	68 51	47 27	663	117 569	45,8 68,4	05.09. 07.08.2006	184	06.1969
811		Obersiebenbrunn	109595	151	Stempfelbach	35 53	43 93	70 **158**	**2** 70	71 44	49 37	725		60,0 92,2	20.08. 10.08.1968	206	07.1997
812		Lassee	109694	144	Stempfelbach	41 49	42 56	73 **159**	**0** 72	53 47	42 31	665		42,0 65,3	05.09. 23.06.1969	162	07.1997
813		Niederweiden	109611	143	Stempfelbach	28 47	29 45	83 **158**	**0** 73	60 33	32 25	613	108 568	38,7 68,4	05.09. 07.08.2006	211	06.1969
814		Markthof	109603	141	Stempfelbach	41 51	36 43	87 **162**	**0** 92	64 44	33 26	679	120 567	39,2 64,8	23.10. 05.09.1998	196	07.1997
		DONAUGEBIET ZWISCHEN MARCH UND LEITHA															
815		Wolfsthal	116327	153	Donau	41 58	45 56	76 **205**	**0** 70	67 56	50 38	762		55,3 67,0	05.09. 05.09.1998	191	07.1997
816	=	Kittsee	109629	137	Donau	43 56	53 77	77 **162**	**1** 52	47 55	41 33	697	131 530	51,0 89,3	05.09. 17.06.1940	187	07.1957
817		Pama	109637	140	Wiesgraben	38 41	45 64	59 **171**	**0** 52	48 47	33 31	629	137 461	48,5 72,0	05.09. 13.06.2003	159	08.2005
818	⊖	Deutsch Jahrndorf	110692	132	Wiesgraben	32 45	38 79	62 **154**	**0** 56	46 50	77 29	668		42,7 68,5	07.09. 08.08.1995	167	08.2005
		LEITHAGEBIET															
819	=	Rohr im Gebirge	109801	684	Schwarza	113 75	88 107	87 **388**	**0** 130	183 257	70 87	1585	137 1158	124,0 163,5	05.09. 07.07.1997	480	07.1997
820		Naßwald (Wasseralm)	110155	774	Naßbach	150 101	95 137	122 **330**	**7** 108	187 198	130 96	1661		62,5 148,3	06.09. 07.08.2006	422	07.1997
821	E	Naßwald	109827	615	Naßbach	139 71	80 128	97 **354**	**10** 120	166 196	84 84	1529	133 1147	95,1 111,3	05.09. 23.07.1966	416	07.1997
822		Kaiserbrunn	109835	559	Schwarza	121 90	78 104	93 **375**	**5** 138	147 198	93 99	1541	132 1166	118,2 142,4	05.09. 04.09.1922	391	07.1997
823	⊖	Reichenau an der Rax	109843	486	Schwarza	110 98	69 110	85 **345**	**2** 103	179 157	85 70	1413	173 818	121,6 108,0	05.09. 28.11.1913	305	07.1997
824	⊖	Hirschenkogel	116475	1318	Schwarza	68 128	36 139	72 157	**3** 69	**159** 134	101 46	1112		43,5 64,8	09.07. 19.06.2006	197	06.2006
825	W	Semmering	110247	985	Schwarza	68 90	35 128	94 **169**	**2** 76	154 117	80 47	1060		35,0 85,8	11.11. 03.06.1992	240	06.1992
826	⊖	Gloggnitz	109868	512	Schwarza	64 84	28 122	53 **132**	**3** 67	118 93	34 35	833	114 728	46,2 104,7	09.08. 06.06.2002	234	06.1952
827		Pottschach	109876	411	Schwarza	59 71	29 101	50 **147**	**3** 77	127 64	30 33	791	111 712	41,5 132,6	05.09. 06.06.2002	255	07.1972
828	W	Puchberg am Schneeberg	109884	580	Sierning	136 67	68 122	79 **293**	**3** 95	142 173	93 61	1332	148 901	102,0 126,5	05.09. 04.09.2001	373	09.2001
829		Stixenstein	109892	454	Sierning	77 50	56 93	61 **212**	**3** 91	109 88	49 48	937	130 718	61,8 170,0	05.09. 06.06.2002	301	07.1902
830	⊖	Neunkirchen	109918	362	Schwarza	52 61	27 91	49 **117**	**1** 63	69 59	52 34	675	116 581	35,3 87,8	09.07. 12.06.1940	211	07.1972
831		Mariensee	109926	869	Großer Pestingbach	63 115	23 136	83 **232**	**2** 70	141 74	146 77	1162	111 1043	50,5 127,5	06.09. 22.09.1914	332	10.1964
832		Mönichkirchner Schwaig	109942	1179	Großer Pestingbach	57 115	29 128	95 **202**	**5** 88	146 71	158 80	1174	108 1089	46,2 115,4	06.09. 10.09.1969	352	07.1957
833	O	Ausseraigen	110239	684	Großer Pestingbach	53 105	27 102	87 **202**	**6** 90	122 85	98 71	1048		50,1 84,0	06.09. 01.10.1982	258	07.1991
834	=	Aspang	109959	498	Großer Pestingbach	63 114	26 106	85 **200**	**6** 80	118 76	98 71	1043	118 884	44,4 93,8	06.09. 05.09.1998	300	07.1957
835		Trattenbach	110213	790	Feistritz	33 114	24 103	57 **142**	**5** 93	113 95	97 57	933		56,0 114,9	09.07. 06.06.2002	280	08.1986
836	⊖	Trattenbach	116186	1105	Feistritz	69 144	42 119	78 180	**4** 79	**196** 134	96 67	1208		60,9 109,2	09.07. 06.06.2002	230	06.1992
837	=	Kirchberg am Wechsel	109967	555	Feistritz	51 111	30 104	80 **148**	**6** 84	107 79	64 63	927	119 780	45,6 112,3	06.09. 18.07.2004	349	07.1965
838	⊖	St.Corona am Wechsel	110254	882	Feistritz	56 122	31 110	114 **217**	**7** 94	116 92	75 85	1119		65,7 95,3	06.09. 06.06.2002	304	07.1991

Monats- und Jahressummen der Niederschläge mit Normalzahlen und Tagesmaxima

Nr.	Messgerät	Messstelle	Messstellennummer	Höhe m ü.A.	Einzugsgebiet	Summen in mm I	II	III	IV	V	VI	VII	VIII	IX	X	XI	XII	Jahr	% der Normalzahl	Beobachtetes Tagesmaximum im und vor dem Berichtsjahr mm	Datum	Größte beobachtete Monatssumme vor dem Berichtsjahr mm	Datum
839		Haßbach	110205	620	Pitten	23	22	78	**4**	93	59									44,5	09.07.		
						99	92	**138**	65	76	51	800								94,0	06.06.2002	241	07.1991
840	=	Hochwolkersdorf	109975	617	Pitten	52	24	96	**0**	84	56									52,7	06.09.		
						90	102	**207**	104	38	74	927						118	786	102,6	22.09.1914	289	04.1965
841	⊖	Bromberg	109983	426	Pitten	53	24	92	**3**	93	60									51,2	06.09.		
						95	90	**178**	117	51	69	925						119	779	110,6	11.08.2002	277	07.1972
842		Stollhof-Hohe Wand	109900	447	Warme Fischa	82	56	98	**3**	89	102									59,7	05.09.		
						62	74	**209**	78	104	23	980								121,5	06.06.2002	254	08.1982
843		Unterhöflein	115865	438	Warme Fischa	94	52	76	**1**	101	91									70,0	05.09.		
						50	69	**241**	92	139	71	1077								104,5	06.06.2002	226	06.2006
844		Saubersdorf	110106	324	Warme Fischa	55	24	52	**7**	71	40									52,3	05.09.		
						59	107	**188**	56	59	41	759								60,8	10.07.1999	166	08.1982
845	⊖	Wiener Neustadt (Flugplatz)	110007	285	Warme Fischa	49	30	50	**0**	83	48									40,2	06.09.		
						57	69	**167**	45	35	37	670						110	608	97,4	03.09.1915	238	07.1947
846	=	Loretto	110700	208	Leitha	43	34	93	**0**	62	36									43,7	05.09.		
						61	90	**160**	88	37	50	754								73,8	17.05.1991	163	05.1991
847		Deutsch Brodersdorf	110015	197	Leitha	45	37	80	**1**	78	48									41,2	05.09.		
						54	72	**152**	78	35	51	731						119	617	116,0	28.08.1938	243	08.1938
848		Mannersdorf am Leithagebirge	110148	200	Leitha	49	41	95	**2**	79	51									47,2	20.08.		
						56	101	**137**	88	37	64	800								131,8	17.05.1991	214	05.1991
849	=	Bruck an der Leitha	110049	159	Leitha	37	39	84	**0**	58	68									37,2	05.09.		
						55	49	**140**	69	34	48	681						118	578	87,8	10.05.1951	209	09.1922
850	=	Göttlesbrunn	110221	167	Leitha	41	43	93	**0**	66	47									42,2	05.09.		
						59	64	**162**	80	35	61	751								81,6	17.05.1991	222	08.2006
851	=	Bruckneudorf-Heidehof	110056	167	Leitha	36	42	79	**0**	54	31									35,4	23.10.		
						54	43	**139**	81	37	41	637						115	554	81,0	10.05.1951	190	07.1997
852		Parndorf	110718	180	Leitha	39	44	70	**0**	57	33									34,4	05.09.		
						60	56	**142**	72	42	40	655								70,0	29.06.1996	218	07.1997
853	⊖	Hollern	116350	145	Leitha	38	42	83	**0**	53	52									42,4	05.09.		
						52	59	**154**	72	39	42	686								79,0	13.06.2003	205	07.1997
854	⊖	Gattendorf	110064	150	Leitha	38	43	79	**0**	68	45									43,4	07.09.		
						48	56	**154**	64	47	33	675						121	560	87,0	10.05.1951	178	07.1997
855		Zurndorf	110072	136	Leitha	50	52	98	**0**	65	106									66,4	05.09.		
						53	66	**212**	77	56	39	874						162	540	78,3	16.07.1951	217	08.2005
856	⊖	Nickelsdorf	110080	137	Leitha	34	44	69	**0**	54	76									44,6	07.08.		
						46	107	**168**	61	49	33	741						134	552	84,2	16.07.1951	187	07.1957

RABNITZGEBIET

857		Lichtenegg	115998	758	Rabnitz	47	23	107	**5**	95	84									62,4	07.09.		
						121	109	**211**	124	68	83	1077								71,2	02.06.2006	251	06.2006
858	E	Hollenthon	115600	671	Rabnitz	60	27	97	**9**	94	60									59,3	05.09.		
						107	101	**240**	107	68	95	1065								111,6	11.06.1996	232	08.2006
859	⊖	Karl	110312	373	Rabnitz	46	27	69	**5**	89	91									54,4	05.09.		
						104	128	**217**	69	37	65	947						129	731	113,2	07.06.1969	218	06.1969
860		Hochstraß	110320	422	Rabnitz	33	24	67	**3**	102	63									50,7	27.09.		
						98	81	**160**	59	42	42	774						113	685	114,4	01.10.1982	232	08.1940
861		Mannersdorf an der Rabnitz	110338	252	Rabnitz	31	30	70	**3**	105	50									43,6	09.07.		
						96	108	**161**	69	30	43	796						111	716	117,0	01.10.1982	258	10.1964
862	⊖	Kobersdorf	110346	333	Stoob	58	30	78	**1**	61	36									56,5	05.09.		
						83	97	**231**	83	43	77	878						133	661	108,3	09.07.1932	305	07.1932
863		Sieggraben	110361	467	Stoob	58	29	101	**0**	64	29									49,1	05.09.		
						69	99	**196**	121	53	60	879						110	798	112,0	07.06.1969	256	06.1969
864	⊖	Oberpullendorf	110379	251	Stoob	37	24	73	**3**	87	45									39,5	09.07.		
						82	120	**155**	64	28	48	766						122	630	109,0	07.06.1969	213	10.1964
865	V	Frankenau	110775	208	Stoob	35	30	60	**0**	96	60									41,1	09.08.		
						78	116	**172**	61	27	44	779								78,4	05.09.1998	206	06.1995
866	⊖	Nebersdorf	110726	248	Stoob	42	34	73	**4**	83	44									48,2	09.07.		
						93	132	**159**	56	30	49	799								71,0	05.09.1998	171	07.1989
867		Lutzmannsburg	110387	202	Rabnitz	41	31	79	**0**	79	56									34,0	07.09.		
						76	114	**169**	70	28	53	796						123	649	82,5	11.07.2005	232	10.1964
868	O	Nikitsch	110627	247	Rabnitz	42	34	79	**2**	85	41									47,7	07.09.		
						84	104	**178**	71	31	54	805						138	584	126,6	31.05.1967	207	10.1964
869	O	Neustift an der Rosalia	110395	603	Wulka	45	31	100	**0**	63	83									53,2	09.07.		
						94	118	**203**	83	52	70	942						122	771	118,2	17.05.1991	270	04.1965

Monats- und Jahressummen der Niederschläge mit Normalzahlen und Tagesmaxima

Nr.	Messgerät	Messstelle	Messstellennummer	Höhe m ü.A.	Einzugsgebiet	Summen in mm I	II	III	IV	V	VI	Jahr	% der Normalzahl	Beobachtetes Tagesmaximum im und vor dem Berichtsjahr	Datum	Größte beobachtete Monatssumme vor dem Berichtsjahr	Datum
						VII	VIII	IX	X	XI	XII		mm	mm		mm	
870	=	Forchtenstein	110403	397	Wulka	59 88	36 116	107 **216**	**0** 96	78 53	73 66	988	131 754	61,0 111,2	05.09. 04.07.1944	270	08.1931
871		Pöttsching	110411	210	Wulka	46 58	35 99	93 **161**	**0** 74	89 32	80 54	821	139 591	46,4 80,7	05.05. 17.05.1991	192	05.1940
872		Steinbrunn	110429	210	Wulka	44 54	30 107	91 **164**	**0** 82	67 31	63 57	790	146 541	43,2 100,6	05.09. 17.05.1991	203	05.1991
873	⊖	Wulkaprodersdorf	110668	164	Wulka	46 79	34 102	97 **178**	**0** 68	70 34	44 46	798		63,2 91,0	05.09. 01.10.1982	294	08.1982
874	⊖	Eisenstadt	110734	195	Wulka	53 64	42 107	135 **179**	**0** 124	69 55	81 86	995		51,9 146,2	23.03. 17.05.1991	260	05.1991
876	=	Eisenstadt	110437	184	Wulka	54 62	42 102	131 **171**	**0** 122	70 39	77 86	956	155 618	48,7 131,7	23.03. 17.05.1991	257	10.1936
877	=	Draßburg	110445	229	Wulka	50 76	37 101	104 **162**	**0** 76	77 33	58 47	821	138 596	49,0 77,4	09.07. 07.06.1969	199	07.1966
878		St.Margarethen im Burgenland	110452	147	Wulka	43 66	33 134	72 **140**	**0** 61	66 30	32 35	712	126 564	55,1 102,6	20.08. 16.08.1951	183	08.1982
879		St.Margarethen-Berg	110742	195	Neusiedler See	47 67	33	76	**0**	**78**	33			42,0 67,6	09.07. 05.09.1998	166	08.2005
880	=	Donnerskirchen	110460	126	Neusiedler See	52 48	38 71	75 **179**	**0** 62	76 35	58 66	760	123 617	60,0 110,0	05.09. 25.10.1930	207	05.1991
881		Donnerskirchen (Waldgasse)	110650	199	Neusiedler See	57 54	43 77	116 **202**	**0** 110	86 52	50 98	945		55,0 149,3	07.09. 17.05.1991	285	05.1991
882		Winden am See	110635	125	Neusiedler See	51 50	39 81	87 **150**	**0** 63	71 53	36 65	746		42,3 81,6	20.08. 10.05.1951	253	07.1997
884	⊖	Neusiedl am See	110510	135	Neusiedler See	42 56	44 66	76 **142**	**0** 63	58 37	61 45	690	116 593	37,5 102,5	07.09. 05.06.1965	236	06.1965
885	⊖	Frauenkirchen - NLV	106724	122	Neusiedler See	36 49	38 60	79 **142**	**1** 64	62 37	35 37	640		35,5 31,0	05.09. 21.08.2005	159	08.2005
886	=	Podersdorf am See	110551	121	Neusiedler See	35 45	31 105	69 **122**	**0** 53	62 31	46 30	629	129 489	39,3 65,0	20.08. 16.08.1951	168	10.1964
887		Apetlon	110569	119	Neusiedler See	39 52	35 142	89 **155**	**0** 71	75 36	26 48	768	131 586	41,0 91,0	10.08. 05.06.1995	215	10.1944
888		Oggau	110478	118	Neusiedler See	50 63	37 107	76 **141**	**0** 69	93 41	46 41	764	135 567	43,6 91,6	05.09. 16.08.1951	194	08.1982
889	=	Rust	110486	119	Neusiedler See	40 56	33 106	77 **130**	**0** 66	71 33	22 37	671	119 564	41,0 75,6	20.08. 04.08.1982	192	08.1982
890	=	Mörbisch am See	110502	130	Neusiedler See	51 53	35 121	92 **128**	**0** 81	68 36	34 41	740	119 623	38,4 95,8	20.08. 16.08.1951	209	10.1964
891	V	Illmitz (Biologische Station)	122010	115	Neusiedler See	40 39	34 100	81 **138**	**0** 65	83 27	19 38	664		32,2 53,5	07.09. 13.07.2002	136	08.2005
892		Edmundshof	110536	148	Neusiedler See	36 54	44 59	76 **162**	**0** 58	68 42	66 33	698	122 571	45,0 96,0	05.09. 23.07.1925	225	06.1965
893		Kleylehof	110528	135	Neusiedler See	31 53	40 46	77 **177**	**0** 63	56 44	57 36	680	126 541	50,2 91,5	05.09. 27.07.1998	194	07.1959
894	⊖	Halbturn NLV	110544	130	Neusiedler See	46 50	39 63	80 **161**	**0** 62	64 42	53 37	697	126 552	44,5 76,2	05.09. 16.07.1951	175	08.2005
895	O	Andau	110585	118	Neusiedler See	42 50	40 68	72 **175**	**0** 69	60 39	17 36	668	121 552	45,8 83,3	05.09. 15.07.1959	206	07.1959
896		Schattendorf	110619	251	Ikva	50 69	32 101	117 **163**	**0** 75	94 38	41 54	834	133 629	41,5 75,8	09.07. 17.05.1991	225	07.1972
897		Deutschkreutz-Girm	110601	192	Ikva	55 77	33 131	87 **181**	**0** 79	92 40	32 55	862	141 610	38,7 93,6	05.09. 17.05.1991	194	10.1964
898		Ritzing	110593	305	Ikva	53 84	30 98	105 **225**	**1** 83	69 47	35 79	909	138 658	58,0 140,9	05.09. 17.05.1991	296	05.1991
899	⊖	Festenburg-Hinterberg	123216	920	Schwarze Lafnitz	84 129	33 178	60 **266**	**4** 63	153 93	125 63	1251		69,6 120,0	06.09. 02.06.2006	266	06.2006

RAABGEBIET

900	=	Hohenau an der Raab	111369	702	Raab	62 112	23 **156**	61 135	**5** 24	82 56	82 39	837		39,2 134,5	20.08. 20.08.2005	309	08.2005
901	=	Rechberg	112029	926	Raab	59 129	**16** 172	96 147	**16** 53	147 58	**178** 47	1118		45,9 113,3	26.05. 17.07.1971	316	07.1975
902	=	Fladnitzberg	111401	1070	Raab	82 112	28 **175**	73 145	**6** 36	105 69	95 41	967		41,8 99,9	19.01. 20.08.2005	299	08.2005

Monats- und Jahressummen der Niederschläge mit Normalzahlen und Tagesmaxima

Nr.	Messgerät	Messstelle	Messstellennummer	Höhe m ü.A.	Einzugsgebiet	Summen in mm I	II	III	IV	V	VI	Jahr	% der Normalzahl	Beobachtetes Tagesmaximum im und vor dem Berichtsjahr		Größte beobachtete Monatssumme vor dem Berichtsjahr	
						VII	VIII	IX	X	XI	XII		mm	mm	Datum	mm	Datum
903	⊖	Schöckl	110841	1445	Raab	55 97	29 136	107 129	**16** 42	144 34	**154** 42	985	99 994	41,1 121,6	27.09. 28.07.1931	419	07.1975
904	O	St.Ruprecht an der Raab	123083	400	Raab	47 77	20 **137**	76 113	**5** 40	106 15	116 41	793		37,5 77,1	20.08. 05.09.1998	225	08.2005
905	O	Weiz	110825	465	Weizbach	55 130	21 146	75 **151**	**4** 48	110 27	112 32	911	110 827	46,5 119,7	18.09. 28.08.1900	263	09.1916
906		Gleisdorf	110833	375	Raab	45 82	24 **144**	83 125	**7** 50	115 17	120 49	861	105 817	58,9 96,5	16.06. 21.09.1919	328	07.1914
907	=	St.Radegund	110858	725	Rabnitzbach	66 122	29 134	102 **149**	**21** 56	147 32	135 62	1055		40,6 101,7	27.09. 30.05.1967	332	07.1975
908		Laßnitzhöhe	110866	524	Rabnitzbach	46 111	24 **158**	84 137	**13** 52	103 18	114 51	911	105 867	51,6 112,4	16.06. 16.07.1914	301	07.1913
909	=	Rohr an der Raab	110890	306	Raab	43 89	30 136	91 **164**	**7** 60	101 22	60 41	844		42,2 82,8	18.09. 11.07.1975	254	06.2004
910		Feldbach	100008	323	Raab	41 105	31 131	95 **156**	**5** 56	93 25	44 53	835		49,0 54,2	18.09. 11.08.2002	249	06.2004
911	=	Wetzelsdorf	111419	303	Raab	42 95	29 112	89 **153**	**7** 52	89 22	50 44	784		44,2 64,2	18.09. 20.06.1992	228	06.2004
912	=	Fehring	111294	260	Raab	40 101	36 138	91 **149**	**5** 57	94 29	35 66	841		48,0 109,0	18.09. 16.05.1985	218	05.1985
913		Riegersburg	111302	350	Raab	43 77	31 117	89 **145**	**6** 56	99 25	58 58	804		42,8 98,4	18.09. 08.06.1942	208	06.1978
914	=	Neumarkt an der Raab	110908	243	Raab	42 102	35 95	88 **160**	**4** 66	72 28	54 48	794	101 788	44,4 81,0	19.03. 16.05.1985	249	07.1972
915	=	St.Jakob im Walde	110916	922	Lafnitz	75 121	37 136	64 **157**	**3** 33	114 97	56 52	945	104 912	34,1 98,3	09.07. 30.05.1940	306	05.1972
916		Vorau	110932	690	Lafnitz	51 115	24 136	56 **150**	**3** 30	114 44	53 34	810	96 847	32,2 102,5	09.07. 12.06.1966	277	07.1953
917	=	Hohenau am Wechsel	111377	1080	Lafnitz	76 147	37 132	83 **200**	**4** 64	127 86	117 64	1137		50,6 87,6	09.07. 21.06.1984	256	07.1997
918	=	Friedberg-Ortgraben	110940	550	Lafnitz	49 116	28 115	74 **149**	**4** 60	100 36	63 52	846		40,3 125,2	09.07. 06.08.1968	358	07.1965
919		Markt Allhau	111476	404	Lafnitz	37 101	33 95	59 **137**	**3** 44	87 24	105 32	757		38,1 90,8	18.09. 26.06.1998	367	06.1998
920	=	Altenberg-Hartberg	111427	429	Lafnitz	37 88	28 90	60 128	**3** 55	96 16	**150** 33	784		66,2 83,8	16.06. 26.06.1998	348	06.1998
921		Hartberg	110999	350	Safenbach	38 82	27 101	58 **121**	**2** 42	101 17	86 30	705	91 771	33,7 106,6	16.06. 23.08.1921	297	06.1979
922	E	Pöllau (Zentralstation)	111393	525	Safen	45 140	23 133	75 141	**4** 39	141 25	**142** 34	942		36,7 77,7	09.07. 05.09.1998	267	07.1997
923	O	Pöllau	111310	420	Saifenbach	42 123	22 121	69 137	**3** 38	131 21	**140** 30	877		46,0 105,0	09.07. 30.06.1920	341	06.1979
924	⊖	Bad Waltersdorf	111005	285	Safenbach	34 101	27 86	81 **129**	**1** 54	87 18	112 34	764	100 766	32,7 113,4	18.09. 10.07.2001	268	06.1998
925	⊖	Deutsch Kaltenbrunn	111443	358	Lafnitz	34 88	37 107	83 **141**	**1** 61	83 22	91 40	788		44,0 65,2	18.09. 07.07.1992	205	07.1997
926	W	Zwieselgraben	112920	1080	Feistritz	111 144	56 140	96 **250**	**7** 79	152 177	104 84	1400		67,6 100,4	05.09. 18.07.1994	236	07.2005
927	=	Rettenegg	111021	860	Feistritz	100 120	45 129	58 **285**	**5** 46	119 140	85 62	1194	121 985	70,1 112,2	05.09. 05.05.1954	378	07.1897
928	=	Alpl	111435	1020	Feistritz	91 130	44 123	86 **173**	**4** 49	119 139	114 61	1133		44,4 114,6	19.01. 26.06.1991	340	07.1991
929		Fischbach	101592	1050	Feistritz	106 130	41 152	111 **226**	**3** 40	160 157	107 76	1309		60,7 56,6	05.09. 21.08.2005	258	07.2005
930		Kreuzwirt	111328	1038	Feistritz	59 120	30 166	86 **173**	**4** 46	130 45	108 37	1004		35,1 76,4	09.07. 13.09.1981	234	07.1991
931	⊖	Birkfeld (Schule)	123117	680	Feistritz	59 102	23 **163**	67 136	**4** 28	134 56	98 37	907		41,5 84,2	20.08. 06.06.2002	220	08.2005
932	O	Anger	123075	520	Feistritz	49 113	23 **154**	82 128	**5** 33	146 25	145 36	939		40,2 69,3	27.09. 05.09.1998	219	08.2005
933	=	St.Johann bei Herberstein	111054	410	Feistritz	38 86	24 111	82 133	**4** 48	**137** 23	117 34	837	110 764	35,0 152,0	27.09. 06.08.1968	266	07.1957
934		Großwilfersdorf	111344	275	Feistritz	37 84	33 118	80 **145**	**4** 58	100 21	108 38	826		41,0 90,3	18.09. 10.06.1978	232	06.1978

Monats- und Jahressummen der Niederschläge mit Normalzahlen und Tagesmaxima

Nr.	Messgerät	Messstelle	Messstellennummer	Höhe m ü.A.	Einzugsgebiet	Summen in mm							% der Normalzahl	Beobachtetes Tagesmaximum im und vor dem Berichtsjahr		Größte beobachtete Monatssumme vor dem Berichtsjahr	
						I	II	III	IV	V	VI	Jahr					
						VII	VIII	IX	X	XI	XII		mm	mm	Datum	mm	Datum
935	=	Sinabelkirchen	111062	350	Ilzbach	40 90	28 122	74 **138**	**5** 46	91 19	101 37	791	99 798	40,1 110,0	18.09. 21.09.1919	303	07.1972
936		Eltendorf	111088	238	Lafnitz	42 100	39 97	87 **161**	**2** 69	92 26	80 42	837	118 710	47,7 76,0	03.06. 24.09.1973	320	07.1972
937	⊖	Heiligenkreuz NLV	105080	228	Lafnitz	41 87	35 104	86 **161**	**3** 67	98 23	52 40	797		45,6 41,5	18.09. 14.06.2005	127	06.2005
938	⊖	Mönichkirchen	111336	991	Pinka	63 164	30 111	97 **228**	**3** 81	130 70	122 76	1175		62,1 110,0	09.07. 08.10.1964	337	06.1975
939	=	Pinkafeld	111104	388	Pinka	41 91	28 88	51 **152**	**7** 48	106 15	123 40	790	103 768	31,8 111,0	27.09. 04.07.1955	290	07.1965
940	⊖	Oberwart	111112	308	Pinka	37 92	29 74	52 **139**	**2** 48	68 18	70 33	662	91 724	39,0 95,8	27.09. 01.10.1982	264	06.1998
941	⊖	Kleinzicken	111385	267	Zickenbach	32 95	40 81	61 **157**	**1** 48	72 18	90 30	725		50,2 83,3	27.09. 07.08.1982	262	08.1982
942		Kirchfidisch	111484	266	Pinka	34 98	38 77	63 **157**	**1** 41	66 19	88 30	712		49,1 63,3	27.09. 23.09.1996	170	06.2004
943	⊖	Hochneukirchen	111278	707	Pinka	47 119	33 107	94 **193**	**8** 85	93 69	84 102	1034		55,7 114,3	09.07. 08.08.1982	268	08.1982
944	=	Bernstein	111138	600	Tauchenbach	37 101	27 112	62 **193**	**4** 70	98 46	66 52	868	106 815	44,7 116,5	27.09. 22.05.1975	306	07.1965
945	O	Stadtschlaining	111146	424	Tauchenbach	45 72	36 79	70 **144**	**5** 53	64 24	84 34	710	97 730	46,5 108,0	16.06. 06.08.1968	233	07.1957
946	⊖	Dürnbach im Burgenland	111468	292	Pinka	33 69	32 77	49 **179**	**2** 44	64 16	54 30	649		48,3 65,9	27.09. 05.09.1998	190	06.1998
947	=	Hirschenstein	111153	719	Pinka	41 99	37 105	85 **194**	**7** 83	92 61	123 43	970	120 808	45,8 109,8	16.06. 06.08.1968	295	07.1972
948	=	Eisenberg an der Pinka	111161	246	Pinka	38 96	37 87	57 **150**	**1** 40	63 17	75 29	690	107 646	49,6 95,5	27.09. 01.10.1982	200	07.1972
949		Eberau	111179	213	Pinka	35 73	42 87	66 **159**	**0** 55	62 21	49 28	677	107 635	46,0 107,5	18.09. 01.10.1982	188	07.1972
950		Hagensdorf-Luising	111229	199	Pinka	34 95	36 101	77 **164**	**3** 52	74 25	40 30	731	110 663	44,5 76,5	18.09. 08.06.1956	223	06.1956
951		Oberdorf im Burgenland	111187	361	Strem	30 97	37 92	65 **139**	**1** 63	88 20	61 34	727	111 655	43,2 91,0	07.09. 01.10.1982	291	06.1998
952		St.Michael im Burgenland	111195	235	Strem	32 87	36 91	75 **150**	**0** 59	86 22	83 32	753	107 707	44,6 88,5	18.09. 01.10.1982	225	07.1972
953	=	Kukmirn	111203	252	Strem	38 96	37 102	78 **150**	**0** 61	87 26	69 41	785	104 752	47,5 83,5	18.09. 19.08.1926	246	07.1972
954	⊖	Güssing	111450	222	Strem	34 103	34 93	65 **164**	**0** 73	81 25	94 37	803		46,0 58,7	18.09. 05.09.1998	187	07.1997
955		Redlschlag	111286	692	Güns	40 103	24 109	57 **186**	**6** 68	100 47	71 43	854		45,5 113,9	27.09. 07.08.1982	246	07.1972
956	=	Bad Schönau	115683	468	Zöbernbach	44 110	26 99	67 **205**	**17** 78	99 57	68 67	937		54,6 75,0	05.09. 20.05.1999	202	08.2006
957		Zöbern	111245	596	Zöbernbach	54 134	30 102	88 **186**	**11** 92	105 70	85 79	1036	118 875	48,9 104,0	09.07. 04.09.1922	297	07.1957
958		Krumbach	110676	595	Zöbernbach	43 125	23 103	71 **219**	**17** 83	108 58	39 59	948		54,7 200,5	05.09. 08.08.1989	466	08.1989
959		Pilgersdorf	111260	369	Zöbernbach	33 98	20 83	65 **172**	**4** 63	81 38	66 40	763	109 703	50,6 115,2	27.09. 31.05.1967	234	08.1940
960	=	Glashütten bei Langeck	111351	440	Güns	36 99	35 102	99 **199**	**0** 75	91 53	104 41	934		56,3 155,0	27.09. 01.10.1982	297	10.1982

MURGEBIET

961		Muhr	111500	1110	Mur	81 **185**	34 140	54 166	**9** 50	93 76	151 15	1054	117 903	42,6 110,5	09.07. 13.09.1903	309	08.1966
962		Zederhaus	111526	1200	Zederhausbach	79 163	29 127	53 **182**	**8** 47	88 77	157 15	1025	129 794	39,5 100,6	20.06. 21.08.1928	282	08.1966
963	⊖	St.Michael i. Lg.	105049	1094	Mur	75 **191**	17 144	62 128	32 51	78 42	147 **11**	978		52,9 54,1	09.07. 01.11.2003	259	07.2005
964		Weißpriach	111559	1100	Weißpriach	105 169	29 128	36 151	**11** 33	92 112	**226** 23	1115	127 878	81,1 125,6	20.06. 12.09.1899	374	09.1899
965	⊖	Mariapfarr	118570	1153	Taurach	84 158	26 69	39 94	**6** 25	88 89	**210** 17	905		59,5 87,1	20.06. 14.11.1996	206	07.2005

Monats- und Jahressummen der Niederschläge mit Normalzahlen und Tagesmaxima

Nr.	Messgerät	Messstelle	Messstellennummer	Höhe m ü.A.	Einzugsgebiet	Summen in mm I	II	III	IV	V	VI	Jahr	% der Normalzahl	Beobachtetes Tagesmaximum im und vor dem Berichtsjahr mm	Datum	Größte beobachtete Monatssumme vor dem Berichtsjahr mm	Datum
						VII	VIII	IX	X	XI	XII		mm				
966	=	Tamsweg	111583	1025	Mur	61	29	42	**1**	137	**194**		132	83,1	25.05.		
						166	162	84	28	60	15	979	742	95,7	14.11.1996	333	08.1966
967		Thomatal	111591	1090	Mur	69	15	43	**2**	95	158			61,0	09.07.		
						207	94	97	52	62	12	906		68,2	02.08.1929	289	08.1966
968	=	Turracher Höhe	123133	1767	Turrach	74	39	88	17	111	**180**			55,9	26.06.		
						154	157	123	84	79	**15**	1121		78,4	29.08.2003	344	08.2002
969	⊖	Flattnitz	113951	1430	Paalbach	72	37	113	28	141	**253**			54,3	26.06.		
						156	166	120	71	86	**15**	1258		104,3	08.10.1980	331	06.1979
970	=	Paal-Stadl	112508	950	Paalbach	45	28	61	13	93	150			38,4	09.07.		
						153	123	81	46	45	**9**	847		68,6	08.10.1980	254	07.2005
971		Krakauebene	112839	1318	Rantenbach	77	42	65	**7**	83	**177**			46,5	10.11.		
						177	130	98	51	110	38	1055		56,8	19.07.1993	250	07.1993
972		Seethal	111641	1210	Rantenbach	48	30	43	**11**	106	**157**		123	40,8	29.08.		
						113	151	83	53	96	29	920	750	86,3	21.05.1938	309	08.1966
973	=	Murau	111633	814	Rantenbach	41	31	70	**9**	91	107		96	37,7	26.09.		
						141	**148**	100	42	57	16	853	888	145,3	18.09.1969	315	08.1966
974	=	Schöder	111674	900	Katschbach	31	18	40	**11**	75	103		95	36,0	09.07.		
						124	**134**	86	32	47	22	723	760	80,0	12.01.1958	244	08.1966
975		St.Lambrecht	111682	1070	Mur	56	30	80	17	108	138		107	38,4	28.05.		
						160	**164**	100	55	53	**15**	976	916	162,0	28.07.1897	345	08.1966
976	K	Oberwölz	123158	810	Wölzer Bach	32	17	41	**11**	69	97		95	36,4	09.07.		
						125	**131**	77	29	43	22	694	733	73,2	08.08.1970	287	08.1966
977		Unzmarkt	111708	745	Mur	28	18	43	**17**	71	115		101	41,5	09.07.		
						142	**155**	72	31	47	18	757	748	65,3	08.08.1970	266	08.1966
978	⊖	Judenburg	111716	730	Mur	33	21	76	**16**	75	86		92	33,9	09.07.		
						126	**138**	92	52	32	17	764	830	101,5	08.10.1980	306	08.1966
979		St.Johann am Tauern	111724	1050	Pöls	93	39	63	**20**	95	75		121	41,3	09.07.		
						155	133	150	70	98	47	1038	858	80,0	12.08.1942	284	08.1966
980	⊖	Pusterwald-Hinterwinkel	111732	1260	Pusterwaldbach	96	43	76	**30**	119	86		122	59,3	05.09.		
						204	146	**241**	72	130	36	1279	1048	109,0	05.09.1913	329	08.1966
981	=	Oberzeiring	111740	930	Pöls	62	26	53	27	115	102		109	50,9	09.07.		
						147	137	122	45	94	**21**	951	869	84,7	30.07.1903	295	08.1966
982		Gasselsdorf	101030	780	Pölsbach	35	21	73	**17**	72	102			33,1	09.07.		
						126	**131**	96	65	58	18	814		66,5	15.07.2002	246	07.2005
983	⊖	Schmelz	111765	1560	Granitzenbach	54	35	107	**20**	123	139			53,5	09.07.		
						187	**192**	115	77	55	33	1137		95,4	22.09.1958	336	08.1999
984	=	Obdach	111773	875	Granitzenbach	43	24	73	**13**	88	98		96	38,8	09.07.		
						136	**142**	86	48	23	21	795	826	102,4	16.07.1916	308	09.1916
985	=	St.Wolfgang	123026	1275	Granitzenbach	38	27	80	**16**	105	104			40,0	09.07.		
						141	**170**	94	46	35	26	882		67,5	20.06.2004	290	08.1999
986	⊖	Zeltweg	111757	669	Mur	37	27	80	**14**	91	93		102	41,3	30.08.		
						150	145	94	49	33	23	836	817	110,0	08.08.1970	272	08.1966
987		Kleinlobming	123018	740	Mur	40	32	91	**14**	104	119			41,7	09.07.		
						142	136	100	68	47	36	929		65,5	25.05.1999	286	07.2005
988	=	Großlobming	112771	650	Mur	39	30	82	**14**	100	96			40,9	09.07.		
						136	**140**	95	45	35	30	842		71,9	26.06.1991	267	07.2005
989		Ingering II	111781	850	Ingeringbach	59	24	62	**15**	83	128		102	38,8	09.07.		
						125	**133**	103	50	52	18	852	834	128,1	08.08.1970	346	08.1970
990		Seckau	111799	855	Mur	48	26	78	**16**	86	102			47,8	09.07.		
						130	**130**	76	43	35	21	791		108,8	21.06.1996	293	06.1996
991	K	Kraubath an der Mur	111807	600	Mur	36	19	48	**7**	66	82		92	33,4	09.07.		
						110	**124**	90	32	45	30	689	747	98,2	12.08.1959	263	08.1909
992	=	Wald am Schoberpaß	111815	890	Liesingbach	126	62	103	**14**	108	121		139	69,1	05.09.		
						179	121	**234**	118	170	85	1441	1039	80,4	14.07.1906	342	07.1997
993		Kalwang	111823	742	Liesingbach	109	49	60	**10**	96	136			90,7	05.09.		
						145	146	**246**	68	94	33	1192		73,2	22.07.1999	286	06.1973
994	W	Kindtal	101691	570	Mürz	80	39	52	**8**	118	149			54,3	05.09.		
						95	133	**155**	29	129	35	1022		50,4	20.08.2005	195	05.1972
995	K	Hochreichhart	123174	1500	Liesing	126	62	94	**17**	151	154			68,5	05.09.		
						176	153	**257**	96	158	60	1504		78,7	15.07.2002	282	07.2005
996	=	Mautern	111831	710	Liesingbach	84	44	71	**11**	101	131		120	55,5	05.09.		
						153	110	**197**	71	116	38	1127	941	110,0	23.08.1925	305	07.1972
997		Leoben-Hinterberg	112672	570	Mur	53	33	60	**5**	65	**117**			31,7	09.07.		
						115	105	98	43	78	23	795		86,8	03.06.1992	217	07.2005

Monats- und Jahressummen der Niederschläge mit Normalzahlen und Tagesmaxima

Nr.	Messgerät	Messstelle	Messstellennummer	Höhe m ü.A.	Einzugsgebiet	Summen in mm I	II	III	IV	V	VI	Jahr	% der Normalzahl	Beobachtetes Tagesmaximum im und vor dem Berichtsjahr mm	Datum	Größte beobachtete Monatssumme vor dem Berichtsjahr mm	Datum
						VII	VIII	IX	X	XI	XII		mm				
998	⊖	St.Michael in Obersteiermark	112888	580	Mur	53 / 117	25 / **126**	65 / 82	**4** / 42	116 / 50	106 / 26	812		38,6 / 68,4	09.07. / 03.06.1992	201	07.2005
999	O	Trofaiach	111872	660	Vordernberger Bach	73 / 133	37 / 103	49 / 116	**7** / 45	62 / 104	**138** / 39	906	122 / 744	40,9 / 67,0	05.09. / 22.05.1936	255	07.1997
1000	=	Bruck an der Mur	111898	482	Mur	51 / 104	21 / **152**	64 / 104	**7** / 41	106 / 75	92 / 27	844	109 / 771	32,7 / 86,7	19.01. / 20.06.1993	319	07.2005
1001	⊖	Frein an der Mürz	112615	875	Mürz	172 / 115	112 / 120	125 / **418**	**6** / 123	193 / 260	92 / 116	1852		103,8 / 122,4	05.09. / 22.09.1914	451	07.1997
1002		Niederalpl	112607	930	Mürz	186 / 130	97 / 131	121 / **382**	**9** / 122	205 / 261	146 / 148	1938		109,4 / 109,1	05.09. / 07.08.2006	415	07.1997
1003	=	Mürzsteg	111906	810	Mürz	166 / 103	88 / 116	94 / **390**	**9** / 85	190 / 215	113 / 103	1672	151 / 1106	118,5 / 130,8	05.09. / 15.09.1904	370	07.1997
1004		Karlgraben	112599	775	Mürz	141 / 89	89 / 144	86 / **358**	**7** / 77	192 / 196	105 / 79	1563		109,4 / 93,5	05.09. / 02.06.2006	337	07.1997
1005	=	Preiner Gscheid	111914	890	Mürz	99 / 97	66 / 125	82 / **278**	**5** / 65	159 / 146	101 / 81	1304	131 / 999	84,3 / 106,0	05.09. / 05.05.1954	358	07.1966
1006	=	Mürzzuschlag	111922	700	Mürz	98 / 100	57 / 163	76 / **225**	**8** / 78	125 / 159	155 / 86	1330	143 / 933	71,8 / 102,9	05.09. / 30.05.1967	301	07.1989
1007	=	Veitsch	112565	665	Mürz	86 / 90	39 / 125	45 / **153**	**3** / 29	129 / 127	138 / 43	1007		40,1 / 102,0	05.09. / 08.06.1966	230	07.1997
1008		Stanz	112540	648	Stanzbach	82 / 119	36 / 130	61 / **136**	**3** / 39	114 / 111	107 / 30	968		39,3 / 99,2	05.09. / 19.07.1936	226	07.1989
1009		Kapfenberg	101097	508	Mürz	58 / 117	25 / **201**	72 / 93	**4** / 35	97 / 44	133 / 20	899		66,4 / 58,6	08.08. / 11.08.2002	291	07.2005
1010	=	Seewiesen	123182	980	Thörlbach	177 / 143	109 / 153	83 / **367**	**12** / 105	194 / 296	194 / 110	1943		81,1 / 88,0	05.09. / 07.08.2006	365	03.2000
1011	A	Aflenz Kurort	111963	784	Thörlbach	97 / 103	51 / 131	50 / **164**	**10** / 58	104 / 145	158 / 40	1111	126 / 880	47,2 / 118,6	19.01. / 03.06.1998	302	07.1997
1012	K	Bürgeralm bei Aflenz	111971	1500	Thörlbach	186 / 131	113 / 160	89 / **198**	**24** / 69	185 / 187	174 / 54	1570	139 / 1131	67,7 / 90,0	01.06. / 15.07.1987	330	03.2000
1013	W	Buchberg	111989	880	Thörlbach	208 / 128	84 / 126	57 / **357**	**21** / 79	168 / 193	139 / 64	1624		106,8 / 173,3	05.09. / 08.07.1914	582	07.1903
1014	=	Haringgraben	112854	1020	Mürz	188 / 136	92 / 115	67 / **319**	**23** / 80	175 / 213	133 / 68	1609		92,0 / 110,0	05.09. / 07.07.1997	432	07.1997
1015		Tragöß	111997	770	Lamingbach	141 / 101	54 / 99	52 / **259**	**17** / 56	124 / 173	137 / 60	1273	122 / 1045	84,0 / 113,1	05.09. / 12.09.1899	360	07.1997
1016	=	Pernegg	112847	460	Mur	47 / 115	20 / **141**	67 / 114	**9** / 49	94 / 55	82 / 32	825		33,4 / 79,2	09.07. / 05.08.2002	245	08.2005
1017	⊖	Breitenau bei Mixnitz	112003	560	Mur	60 / **160**	29 / 140	77 / 146	**5** / 38	101 / 76	82 / 45	959	107 / 893	47,3 / 108,0	09.07. / 27.07.1932	414	07.1940
1018	⊖	Frohnleiten	112037	420	Mur	50 / 100	19 / **146**	64 / 87	**11** / 39	126 / 39	145 / 39	865	108 / 804	46,3 / 106,6	01.06. / 05.09.1913	271	07.1971
1019	=	Neuhof	112573	770	Mur	59 / 105	23 / **152**	69 / 131	**16** / 47	141 / 48	145 / 39	975		31,0 / 93,9	28.05. / 26.06.1991	281	08.2002
1020	=	Groß St. Florian	101089	320	Laßnitz	39 / 120	36 / 112	98 / 115	**24** / 58	**136** / 25	63 / 56	882		45,0 / 53,9	19.03. / 21.08.2005	214	08.2005
1021	=	Eichberg	123042	610	Übelbach	53 / 101	17 / **132**	65 / 112	**11** / 40	100 / 43	130 / 41	845		32,8 / 76,0	20.08. / 14.09.1995	272	08.1999
1022		Semriach	112045	700	Mur	55 / 130	17 / **139**	76 / 120	**13** / 38	107 / 45	132 / 43	915		30,6 / 136,3	20.08. / 30.05.1967	311	07.1989
1023	=	Gschnaidt	112698	1128	Mur	75 / 114	25 / **181**	77 / 139	**20** / 58	151 / 47	160 / 39	1086		35,9 / 83,4	28.05. / 27.05.1999	295	07.1989
1024	⊖	Pleschkogel	112060	910	Mur	58 / 107	26 / **171**	77 / 119	**25** / 55	161 / 41	139 / 40	1019		55,9 / 121,7	28.05. / 22.06.1973	310	07.1991
1025		Gratkorn	112078	380	Mur	56 / 97	24 / **135**	81 / 117	23 / 35	106 / **16**	81 / 41	812		30,0 / 124,0	18.09. / 14.09.1995	276	06.1973
1026	⊖	Graz-Andritz	112086	360	Mur	49 / 87	19 / **140**	71 / 124	20 / 46	106 / **16**	81 / 38	797	92 / 866	36,5 / 102,4	18.09. / 10.07.1999	281	07.1965
1027	⊖	Graz (Universität)	112094	366	Mur	48 / 101	23 / **139**	76 / 121	23 / 43	99 / **15**	93 / 45	826	99 / 837	36,2 / 105,0	18.09. / 17.07.1938	305	07.1914
1028	=	Graz-Gries	101063	350	Mur	47 / 92	23 / **115**	76 / 112	23 / 43	92 / **15**	72 / 44	754		38,1 / 55,6	18.09. / 21.08.2005	229	08.2005
1029		Gedersberg	112862	390	Mur	63 / 120	27 / **133**	80 / 107	20 / 56	105 / **19**	104 / 47	881		35,6 / 66,5	18.09. / 14.09.1995	226	06.2004

Monats- und Jahressummen der Niederschläge mit Normalzahlen und Tagesmaxima

Nr.	Messgerät	Messstelle	Messstellennummer	Höhe m ü.A.	Einzugsgebiet	Summen in mm							% der Normalzahl	Beobachtetes Tagesmaximum im und vor dem Berichtsjahr		Größte beobachtete Monatssumme vor dem Berichtsjahr	
						I	II	III	IV	V	VI	Jahr		mm	Datum	mm	Datum
						VII	VIII	IX	X	XI	XII		mm				
1030	⊖	Graz (Flugplatz)	112102	340	Mur	44 100	24 **152**	75 105	21 49	84 **16**	76 42	788	94 838	37,4 102,9	19.03. 15.06.1964	271	07.1965
1031	O	Breitenbach	123034	880	Kainach	51 105	**17** **162**	84 133	23 37	156 28	131 32	959		66,6 66,8	28.05. 22.07.1999	265	08.1999
1032	=	Bärnbach	112490	420	Kainach	41 **107**	22 106	84 85	20 55	**107** **16**	96 40	779		41,7 99,7	28.05. 08.10.1980	282	07.1989
1033	⊖	Gaberl	112896	1160	Kainach	54 174	**27** 142	110 161	29 67	**177** 44	162 46	1193		44,3 98,8	28.05. 03.06.1992	297	07.2005
1034	W	Voitsberg	123208	392	Kainach	40 108	25 102	83 86	21 45	**109** **14**	106 34	773		36,8 52,0	28.05. 21.08.2005	215	08.2005
1035		Lobming	112128	400	Kainach	47 **145**	29 138	86 106	24 50	132 **23**	97 48	925	99 933	50,1 125,6	28.07. 22.06.1973	347	07.1989
1036	K	Salzstiegel	105007	1340	Kainach	68 149	32 145	107 146	**24** 87	148 42	**154** 58	1160		51,3 69,5	28.05. 04.10.2005	310	07.2005
1037	=	Hirschegg	112656	1158	Teigitsch	70 128	29 131	106 115	**27** 69	142 42	**145** 45	1049		50,9 110,8	28.05. 14.07.1926	313	07.1989
1038	=	Hebalpe	112334	1310	Teigitsch	59 170	38 160	111 146	43 112	**187** **37**	178 67	1308	112 1171	47,8 94,3	28.05. 22.06.1973	330	05.1936
1039	=	Pack	112136	1115	Teigitsch	58 123	41 121	105 98	**27** 82	140 41	**172** 52	1060	117 908	49,1 101,1	28.05. 21.05.1939	315	05.1936
1040	=	Maria Lankowitz	112177	530	Teigitsch	52 119	25 125	92 99	27 45	**138** **14**	121 47	904	97 929	46,5 106,4	28.05. 08.10.1980	329	09.1916
1041		Ligist	112185	370	Kainach	42 113	30 **140**	88 124	24 57	98 **14**	112 44	886	97 913	45,4 157,2	14.06. 04.07.1944	326	09.1916
1042	=	Södingberg	112649	480	Södingbach	45 98	24 **154**	75 101	**19** 38	113 21	87 41	816		40,0 110,9	28.05. 17.07.1991	287	07.1991
1043	K	Hitzendorf	123190	370	Kainach	41 86	20 **117**	68 106	20 39	90 **19**	68 41	715		30,1 55,2	18.09. 21.08.2005	205	06.2004
1044	⊖	Sajach	112219	340	Kainach	47 119	28 **150**	64 116	28 50	94 **16**	103 41	856	96 889	46,8 103,8	20.08. 22.06.1973	292	06.1966
1045	⊖	Wiel	112235	900	Weiße Sulm	58 145	50 **195**	132 157	**17** 121	168 49	146 76	1314	101 1295	62,2 130,1	19.03. 08.10.1980	361	07.1972
1046		Jägerwirt	112789	1300	Weiße Sulm	62 160	42 **172**	125 142	**21** 128	160 45	120 79	1256		58,3 115,5	04.07. 13.09.1988	333	08.2005
1047	⊖	Wies	112557	390	Weiße Sulm	42 **142**	39 122	112 127	**10** 90	140 28	98 53	1003		53,8 106,0	19.03. 08.10.1980	300	08.2005
1048	=	St.Anna ob Schwanberg	112227	1050	Schwarze Sulm	52 148	39 **157**	114 139	**20** 100	146 41	110 71	1137	91 1256	51,8 130,0	19.03. 09.09.1972	386	07.1972
1049		Limberg	112680	450	Schwarze Sulm	47 **154**	40 131	109 132	**11** 94	148 30	99 53	1048		53,7 98,0	19.03. 13.09.1988	284	07.1989
1050		Trahütten	112730	970	Sulm	54 141	42 **158**	105 130	**23** 79	155 30	102 57	1076		46,4 109,2	19.03. 13.09.1988	314	08.2005
1051	W	Gleinstätten	112524	320	Sulm	35 **142**	39 141	105 126	**11** 74	**142** 29	101 48	993		41,6 92,4	19.03. 13.09.1988	244	08.2005
1052		St.Lorenzen	112714	780	Saggaubach	52 142	40 **196**	123 133	**10** 106	142 43	123 65	1175		55,0 123,4	19.03. 12.05.1996	319	08.2005
1053		Eibiswald	112268	360	Saggaubach	46 134	39 **167**	116 131	**10** 91	129 30	112 54	1059	97 1094	54,0 103,7	19.03. 22.06.1973	382	09.1916
1054	⊖	Glanz	112946	476	Saggaubach	40 127	36 **152**	114 **152**	**8** 97	135 32	56 58	1007		43,0 79,2	18.09. 04.11.1998	241	06.1994
1055	=	Leutschach	112292	370	Saggaubach	40 132	40 **155**	114 150	**11** 97	137 32	60 59	1027	92 1118	44,3 121,9	18.09. 03.06.1992	361	07.1972
1056		Kreuzberg	112748	590	Saggaubach	43 153	37 **155**	122 134	**12** 72	136 34	86 59	1043		60,0 99,1	19.03. 13.09.1988	236	08.2005
1057	⊖	Kitzeck im Sausal	112300	485	Sulm	37 122	36 **167**	102 126	**10** 63	124 27	69 44	927	99 941	68,0 113,7	20.08. 15.06.1964	281	07.1972
1058		St.Nikolai im Sausal	112318	340	Sulm	37 111	34 **158**	95 125	**10** 62	124 29	70 46	901	95 947	68,5 115,7	20.08. 15.06.1964	319	09.1922
1059		Osterwitz-Winkel	123067	1000	Laßnitz	51 165	38 159	99 142	41 84	**167** **34**	155 62	1197		46,3 78,4	04.06. 10.07.1999	294	08.2002
1060		Osterwitz	112755	1220	Laßnitz	45 156	37 165	96 148	38 78	**169** **34**	163 61	1190		54,2 98,7	04.06. 13.09.1988	334	07.1989
1061	=	Deutschlandsberg	112342	410	Laßnitz	46 129	39 119	95 126	**18** 64	**138** 24	61 49	908	79 1144	47,2 183,5	19.03. 10.08.1986	348	08.1986

Monats- und Jahressummen der Niederschläge mit Normalzahlen und Tagesmaxima

Nr.	Messgerät	Messstelle	Messstellennummer	Höhe m ü.A.	Einzugsgebiet	Summen in mm I	II	III	IV	V	VI	Jahr	% der Normalzahl	Beobachtetes Tagesmaximum im und vor dem Berichtsjahr	Datum	Größte beobachtete Monatssumme vor dem Berichtsjahr	Datum
						VII	VIII	IX	X	XI	XII		mm	mm		mm	
1062		Klosterwinkel	112763	1162	Laßnitz	53 156	41 141	120 140	41 120	**177** **36**	160 65	1250		45,9 98,9	04.06. 04.08.1987	284	07.1989
1063		Frauental	123059	350	Laßnitz	49 117	38 112	94 116	**21** 62	**121** 25	64 33	852		45,0 75,0	19.03. 21.08.2005	256	08.2005
1064	⊖	Stainz	112367	340	Stainzbach	52 115	33 115	89 111	26 62	**120** **25**	75 48	871	92 949	42,0 124,5	19.03. 22.06.1973	288	09.1922
1065	⊖	Hochgleinz	101584	340	Gleinzbach	37 119	36 110	106 116	**22** 60	**131** 25	69 51	882		46,0 54,3	19.03. 21.08.2005	247	08.2005
1066	⊖	Kirchbach in Steiermark	112383	350	Schwarzaubach	41 105	28 137	82 **146**	**12** 39	125 28	60 42	845	102 829	40,0 117,6	18.09. 14.06.1954	313	07.1972
1067		Straß	112516	256	Schwarzaubach	40 123	39 111	100 **164**	**6** 66	125 31	66 46	917		45,8 108,0	18.09. 19.08.1979	216	06.2004
1068	=	Unterpurkla	112409	220	Mur	38 112	36 109	93 **164**	**8** 48	101 31	56 42	838		49,9 77,7	18.09. 27.09.1989	248	07.1972
1069		Zehensdorf	112664	288	Saßbach	40 125	34 118	99 **162**	**5** 55	112 31	61 58	900		47,4 71,5	18.09. 13.09.1988	205	07.1991
1070	⊖	St.Peter am Ottersbach	112391	270	Saßbach	38 117	32 99	95 **158**	**5** 47	111 30	59 47	838	95 881	46,3 92,4	18.09. 03.07.1989	294	07.1972
1071	=	Straden	112425	360	Gnasbach	41 101	35 109	84 **161**	**4** 46	98 25	55 45	804	98 819	45,0 85,1	18.09. 09.08.1898	271	07.1972
1072	=	Bad Gleichenberg	112417	303	Sulzbach	37 115	36 91	107 **149**	**9** 53	81 30	75 49	832	97 857	51,1 112,6	18.09. 19.08.1979	325	07.1972
1073	W	Waltra	112433	380	Drauchenbach	39 100	31 100	88 **134**	**5** 46	115 24	58 44	784		42,7 105,4	19.03. 19.08.1979	310	07.1972
1074	⊖	Bad Radkersburg	112482	208	Mur	33 94	39 100	103 **169**	**3** 47	103 35	77 38	841		58,4 118,3	19.03. 15.06.1937	216	07.1997
1075	=	Zelting	112441	200	Mur	37 104	38 111	95 **161**	**4** 53	96 32	76 43	850	106 805	52,8 70,4	19.03. 04.11.1998	265	07.1972
1076		Bonisdorf	112466	376	Mur	40 102	41 131	89 **148**	**7** 68	69 25	79 59	858	117 731	43,7 77,2	18.09. 13.07.1972	245	07.1972

DRAUGEBIET

1077	⊖	Sillian	113001	1075	Drau	71 146	30 **170**	92 110	12 42	84 53	113 **10**	933	93 1003	48,9 123,3	23.01. 02.09.1965	371	02.1951
1079	E	Hochberg	113019	1700	Villgratenbach	88 **170**	35 160	78 91	9 33	118 51	141 **6**	980	97 1011	46,0 93,5	23.01. 31.01.1986	353	08.1966
1080		Innervillgraten	113027	1400	Villgratenbach	76 146	34 **149**	74 72	11 37	108 49	129 **7**	892	90 988	43,3 100,8	23.01. 04.11.1966	362	08.1966
1081	⊖	Kartitsch	114959	1415	Drau	63 **175**	29 174	101 112	**8** 40	101 65	124 10	1002		46,4 92,4	09.07. 15.10.1996	354	11.2002
1083		Abfaltersbach	114975	980	Drau	66 136	25 **161**	99 105	**8** 44	74 62	116 10	906		46,0 80,5	23.01. 15.10.1996	257	11.2002
1085		Anras	113035	1300	Drau	61 **157**	21 149	66 100	14 30	90 58	122 **10**	878	94 939	42,9 186,0	23.01. 17.02.1925	372	08.1966
1087		Assling-Vergein	103374	1400	Drau	85 **176**	30 168	74 106	16 32	103 70	164 **10**	1034		55,7 65,2	23.01. 18.11.2002	231	11.2002
1090	E	Prägraten	113043	1340	Isel	70 **156**	49 137	75 90	**2** 23	72 72	153 10	909	99 920	39,3 92,1	09.07. 18.07.1981	353	08.1966
1091	W	Virgen	114991	1198	Isel	53 **135**	39 **135**	53 94	**3** 22	66 59	116 8	783		33,9 69,1	09.07. 06.06.2002	235	10.1993
1093	⊖	Felbertauerntunnel	114900	1650	Tauernbach	130 212	63 164	106 **234**	**10** 53	111 129	186 42	1440		56,0 101,5	22.06. 18.07.1981	357	07.1981
1094	E	Matrei in Osttirol	113050	1040	Tauernbach	63 130	32 106	48 139	**4** 23	72 64	**141** 10	832	99 838	37,8 115,0	23.01. 16.02.1925	377	08.1966
1095	=	St.Jakob i.Def.	113068	1400	Schwarzach	56 175	39 **183**	57 79	**6** 31	103 37	179 7	952	97 977	49,7 117,3	09.07. 02.09.1965	418	08.1966
1096		Hopfgarten i.D.-Hof	114918	1520	Schwarzach	52 166	39 146	56 98	**4** 29	100 71	**181** 6	948		46,5 87,4	26.06. 18.07.1981	252	07.1991
1097	⊖	Hopfgarten i.Def.	114926	1110	Schwarzach	60 160	35 144	56 103	**5** 27	79 59	**166** 7	901		52,3 91,7	26.06. 18.07.1981	244	10.1993
1099	=	Kals am Großglockner	113076	1336	Kalser Bach	68 147	32 125	59 98	**2** 28	78 93	**157** 14	901	109 823	42,7 96,4	10.11. 22.02.1905	387	08.1966
1101		St.Johann im Walde	113084	750	Isel	64 133	28 **141**	58 82	6 27	83 56	114 **5**	797	100 796	49,4 103,1	26.06. 04.11.1966	302	08.1966

Monats- und Jahressummen der Niederschläge mit Normalzahlen und Tagesmaxima

Nr.	Messgerät	Messstelle	Messstellennummer	Höhe m ü.A.	Einzugsgebiet	Summen in mm I	II	III	IV	V	VI	Jahr	% der Normalzahl	Beobachtetes Tagesmaximum im und vor dem Berichtsjahr	Datum	Größte beobachtete Monatssumme vor dem Berichtsjahr	Datum
						VII	VIII	IX	X	XI	XII		mm	mm		mm	
1103	Θ	Zettersfeld	114934	1912	Drau	92	44	104	**5**	134	131			51,0	23.01.		
						183	168	115	38	95	23	1132		93,2	18.11.2002	272	11.2002
1104	W	Lienz	113092	659	Drau	107	35	99	**5**	89	108		108	88,0	23.01.		
						170	153	115	27	57	12	977	901	138,7	04.11.1966	390	08.1966
1105		Lienz-Tristach	105015	659	Drau	84	32	87	**3**	100	104			64,6	23.01.		
						167	133	104	25	50	11	900		53,4	03.10.2005	136	10.2005
1108	=	Iselsberg-Penzelberg	113100	1210	Debantbach	93	27	88	**7**	110	111		107	65,6	23.01.		
						152	145	98	28	70	15	944	883	130,0	22.03.1922	362	08.1966
1109	Θ	Penzelberg-Iselsberg	114686	1210	Möll	93	27	88	**7**	110	111			65,6	23.01.		
						152	149	98	28	70	15	948		85,7	02.10.1993	325	11.2002
1110		Nikolsdorf	114942	650	Drau	106	23	138	14	121	123			75,1	23.01.		
						171	160	124	31	75	**11**	1097		101,4	14.09.1994	462	11.2002
1111	Θ	Oberdrauburg	113118	620	Drau	103	25	139	23	128	117		109	74,0	23.01.		
						182	156	127	57	103	**8**	1168	1073	231,5	17.11.1975	499	11.2002
1112	Θ	Irschen-Leppen	114512	1150	Drau	115	29	125	17	136	156			75,8	23.01.		
						185	178	132	57	112	**10**	1252		121,0	25.11.1990	519	11.2002
1113	Θ	Dellach im Drautal	114389	628	Drau	143	21	147	24	116	91			81,4	23.01.		
						195	171	127	47	115	**10**	1207		118,7	06.04.1975	606	11.2002
1114	Θ	Greifenburg	113126	610	Drau	107	33	78	26	142	91		102	72,0	09.07.		
						210	190	120	67	96	**9**	1169	1141	136,8	14.12.1899	421	10.1993
1115	=	Sachsenburg	113134	550	Drau	106	25	86	17	121	94		97	90,5	23.01.		
						199	137	71	46	68	**11**	981	1014	254,2	13.09.1903	368	10.1993
1118	Θ	Heiligenblut	113175	1380	Möll	95	33	44	**4**	101	98		108	64,5	23.01.		
						197	144	59	35	85	16	911	846	100,4	04.11.1966	377	08.1966
1121	=	Stall	113225	820	Möll	95	27	89	**4**	99	76		110	67,3	23.01.		
						168	160	108	31	76	13	946	862	160,6	23.11.1904	329	10.1935
1122	Θ	Wöllatal	114645	1550	Möll	103	34	119	**12**	126	122			62,7	23.01.		
						171	**188**	96	49	99	18	1137		135,7	14.09.1994	518	11.2002
1123	Θ	Innerfragant	113233	1195	Möll	82	26	78	**4**	58	140		100	56,9	26.06.		
						158	**171**	92	38	83	13	943	948	116,0	25.11.1990	405	08.1966
1124	Θ	Kleindorf	113241	735	Möll	95	22	71	**5**	81	95			67,2	23.01.		
						149	**160**	90	29	62	10	869		90,6	25.11.1990	301	11.2002
1125	Θ	Jamnigalm	114868	1680	Mallnitzbach	167	59	146	**10**	91	156			85,5	23.01.		
						210	**244**	160	45	106	15	1409		88,9	06.06.2002	430	11.2002
1126	Θ	Mallnitz	113258	1196	Mallnitzbach	113	33	92	**6**	59	128			62,5	23.01.		
						191	**213**	142	39	92	14	1122		100,9	13.09.1903	374	08.1966
1128	=	St.Peter im Katschtal	113324	1220	Lieser	81	37	73	**3**	65	101		105	53,0	09.07.		
						181	144	94	52	99	8	938	892	124,0	14.11.1996	352	10.1917
1129	Θ	Innerkrems	113332	1520	Lieser	72	52	84	**2**	102	128		100	48,2	19.03.		
						151	**153**	91	46	83	17	981	977	104,0	04.11.1966	287	08.1999
1133	=	Malta	113399	830	Malta	111	30	82	**6**	78	109		105	66,3	09.07.		
						170	130	85	49	60	7	917	875	110,2	14.11.1996	338	10.1917
1134	Θ	St.Oswald (Talstation)	114447	1319	Millstätter See	74	28	67	**10**	158	171			55,7	26.09.		
						161	**175**	162	61	43	11	1121		102,2	13.09.1903	287	07.1991
1135	Θ	Millstatt	113423	591	Millstätter See	97	23	76	18	115	90		102	51,0	23.01.		
						119	**171**	104	55	41	**12**	921	903	98,0	13.09.1903	329	10.1964
1136	Θ	Hochegg	113464	1030	Drau	81	27	95	18	105	101		100	58,2	19.03.		
						127	**164**	113	62	45	**13**	951	951	118,1	29.08.2003	317	10.1964
1137	Θ	Weißensee-Gatschach	113431	945	Weißensee	136	34	94	27	98	107		87	72,7	23.01.		
						119	**181**	112	62	90	**7**	1067	1226	168,2	13.09.1903	442	10.1964
1138	O	Farchtner See	113449	990	Weißenbach	117	35	80	18	105	94		70	68,0	23.01.		
						117	**136**	106	60	70	**10**	948	1347	135,2	29.08.2003	503	10.1993
1139	Θ	Goldeck	114579	1885	Weißenbach	121	38	116	22	124	143			67,8	23.01.		
						162	**243**	129	58	65	**14**	1235		99,6	14.11.1996	391	11.2000
1140	=	Fresach	114496	735	Drau	72	33	82	16	104	114			51,5	28.05.		
						147	145	121	60	33	**13**	940		140,8	29.08.2003	289	11.2000
1141	=	Weißenstein	113480	510	Drau	68	41	87	**14**	94	102		94	54,3	19.03.		
						144	**147**	134	65	32	15	943	1002	134,7	29.08.2003	329	08.1966
1142	Θ	Villacher Alpe	113498	2164	Weißenbach	123	64	72	**11**	74	109		80	67,2	23.01.		
						145	**184**	149	67	61	18	1077	1353	167,0	06.02.1951	521	02.1951
1143	Θ	Hundsmaierhof-Heiligengeist	114462	992	Drau	106	49	118	20	90	72			61,2	19.03.		
						155	**159**	158	82	32	**18**	1059		144,5	29.08.2003	363	11.2000
1144	Θ	Villach	113530	494	Drau	77	47	103	**15**	69	101		91	60,9	19.03.		
						178	168	157	66	29	17	1027	1128	127,0	09.10.1933	344	10.1933

Monats- und Jahressummen der Niederschläge mit Normalzahlen und Tagesmaxima

Nr.	Messgerät	Messstelle	Messstellennummer	Höhe m ü.A.	Einzugsgebiet	Summen in mm I	II	III	IV	V	VI	Jahr	% der Normalzahl	Beobachtetes Tagesmaximum im und vor dem Berichtsjahr		Größte beobachtete Monatssumme vor dem Berichtsjahr	
						VII	VIII	IX	X	XI	XII		mm	mm	Datum	mm	Datum
1145	⊖	Bleistätter Moor	113555	510	Ossiacher See	41 **140**	36 105	72 112	12 68	84 19	50 **11**	750	76 987	46,4 100,0	28.05. 08.10.1980	313	08.2005
1146	=	Ossiach	113563	520	Ossiacher See	57 **131**	37 127	69 127	13 59	97 16	61 **12**	806	76 1063	49,6 101,0	28.05. 16.08.1925	339	10.1964
1147	⊖	Kanzelhöhe	113571	1526	Ossiacher See	70 **154**	40 149	85 122	19 52	114 17	108 **12**	942	82 1149	42,4 113,8	26.09. 09.10.1933	327	10.1933
1148	⊖	Afritz	113548	715	Afritzer Bach	66 **142**	39 139	92 121	**9** 60	109 33	101 14	925	92 1005	55,8 127,7	19.03. 29.08.2003	315	09.1920
1151	O	Obertilliach	113589	1400	Gail	93 163	27 **179**	112 121	11 44	112 77	163 **8**	1110	98 1131	67,6 118,3	23.01. 25.11.1990	412	11.2002
1153	⊖	Maria Luggau	113597	1140	Gail	98 166	21 **194**	121 121	9 39	128 82	144 **6**	1129	95 1192	57,8 190,8	23.01. 12.06.1972	565	10.1907
1154		Kornat	113621	1047	Gail	121 164	30 **194**	166 133	29 70	119 128	136 **12**	1302	92 1422	71,7 239,0	23.01. 10.02.1915	596	12.1916
1155	⊖	Kötschach-Mauthen	114538	705	Gail	129 174	28 **189**	151 122	38 51	117 85	109 **12**	1205		84,8 196,5	23.01. 13.09.1903	802	11.2002
1156	⊖	Plöckenpaß	114843	1232	Gail	139 160	38 **293**	211 118	44 50	127 224	156 **16**	1576		111,7 195,0	23.11. 14.11.2002	1097	11.2002
1157	=	Reisach	113654	646	Gail	153 149	47 **239**	148 134	16 66	127 138	99 **11**	1327	90 1479	83,7 169,5	23.01. 14.11.1996	603	10.1993
1158	⊖	Waidegg	113670	635	Gail	144 165	40 **238**	126 138	22 81	123 111	101 **9**	1298	91 1431	77,6 254,7	23.01. 13.09.1903	600	10.1896
1159	⊖	Tröpolach	114884	655	Gail	148 140	45 **229**	153 130	14 72	110 116	108 **13**	1278		80,5 139,5	23.01. 29.08.2003	547	11.2000
1160	⊖	Naßfeld	114637	1530	Gail	113 191	76 **251**	168 179	19 90	153 170	156 **16**	1582		76,4 286,1	24.11. 30.07.1985	841	10.1993
1161	⊖	Weißbriach	113704	800	Gösseringbach	119 117	38 **208**	102 114	17 81	124 92	118 **10**	1140	92 1236	59,6 207,8	23.01. 13.09.1903	441	10.1993
1162	=	Förolach	113720	565	Gail	90 142	49 **169**	107 131	19 92	105 58	135 **15**	1112	91 1221	66,4 130,9	23.01. 03.11.1966	374	11.2000
1163	=	Feistritz an der Gail	113738	590	Gail	74 139	48 **152**	101 149	16 97	76 42	133 **12**	1039	75 1383	51,8 188,1	19.03. 13.09.1903	419	10.1964
1164		Bad Bleiberg	113522	907	Gail	94 155	46 151	**156**	24 73	96 35	87 **11**		1318	59,3 123,8	26.09. 09.10.1933	448	10.1917
1165	⊖	Arnoldstein	113746	580	Gailitz	105 146	54 **175**	98 173	**13** 87	78 34	94 15	1072	85 1265	56,2 164,5	23.01. 13.09.1903	385	10.1933
1166	⊖	Faak am See	101659	585	Faaker See	86 154	49 143	128 **188**	20 92	65 28	69 **19**	1041		67,5 59,0	19.03. 05.03.2006	223	08.2005
1167	=	Wernberg	113761	565	Drau	69 **180**	42 154	92 155	**14** 70	78 25	63 16	958	85 1125	53,6 108,6	09.07. 08.10.1980	338	07.1948
1168	O	Rosenbach	113779	540	Drau	85 159	38 143	127 **194**	22 97	69 46	78 **21**	1079	72 1503	74,4 149,2	19.03. 20.10.1970	590	10.1964
1169	⊖	Bärental	113787	1000	Drau	118 190	67 169	190 **297**	**21** 128	87 63	124 37	1491	77 1937	107,8 190,0	18.09. 06.04.1975	715	11.2000
1170	⊖	Tschachoritsch	114488	600	Drau	64 133	43 115	98 **144**	19 79	73 24	77 **14**	883		59,6 126,3	19.03. 14.07.2002	292	11.2000
1171	⊖	Kirschentheuer-Babniak	113803	440	Drau	71 161	52 136	114 **180**	**15** 99	70 26	68 21	1013	84 1203	72,0 117,0	19.03. 08.10.1980	370	10.1964
1172	=	Loibltunnel	113811	1067	Drau	120 205	95 170	240 **289**	**15** 130	95 72	138 49	1618	70 2295	107,8 205,0	18.09. 24.04.1979	809	11.2000
1173	⊖	Bodental	113837	995	Drau	101 209	60 224	181 **268**	**13** 140	88 45	128 32	1489	85 1742	108,7 200,2	18.09. 28.09.1965	678	11.2000
1174	=	Ferlach	113845	470	Drau	58 149	47 150	137 **178**	**15** 104	58 37	71 23	1027		84,0 133,9	19.03. 08.10.1980	389	10.1964
1175	⊖	Zell-Pfarre	113852	900	Drau	108 247	63 218	176 **334**	**18** 163	93 64	140 45	1669	91 1840	112,9 187,3	18.09. 13.11.1969	753	11.2000
1176	=	Schwarz	113860	780	Drau	35 **172**	42 117	106 152	**21** 87	63 28	75 **21**	919	88 1043	63,3 114,8	19.03. 08.10.1980	325	07.1948
1177	⊖	Seeberg	113886	1040	Vellach	67 238	79 196	127 **274**	**15** 147	92 55	113 61	1464	86 1707	114,3 144,3	18.09. 24.09.1945	526	10.1964
1178	⊖	Eisenkappel	113894	580	Vellach	57 205	49 159	119 **208**	**14** 125	57 50	102 38	1183	91 1294	85,5 123,3	18.09. 01.06.1956	396	09.1965
1179	⊖	Falkert	114652	1855	Gurk	68 172	21 168	67 151	**8** 67	110 44	**182** 12	1070		55,8 96,8	26.09. 14.11.1996	332	08.2002

Monats- und Jahressummen der Niederschläge mit Normalzahlen und Tagesmaxima

Nr.	Messgerät	Messstelle	Messstellennummer	Höhe m ü.A.	Einzugsgebiet	Summen in mm I	II	III	IV	V	VI	VII	VIII	IX	X	XI	XII	Jahr	% der Normalzahl	Beobachtetes Tagesmaximum im und vor dem Berichtsjahr mm	Datum	Größte beobachtete Monatssumme vor dem Berichtsjahr mm	Datum
1180	⊖	Maitratten-Sonnleiten	114694	1000	Gurk	52	24	89	13	128	167	**168**	125	149	53	28	**12**	1008		55,5	26.09.		
																				103,2	29.08.2003	288	10.1993
1181	⊖	Sirnitz	113936	850	Gurk	50	42	79	19	122	**147**	120	129	108	55	14	**12**	897	94	48,2	28.05.		
																		952		143,2	06.07.1946	388	07.1946
1182	=	Weitensfeld	113977	705	Gurk	34	33	69	18	104	100	**137**	132	91	45	22	**6**	791	87	36,9	28.05.		
																		907		110,3	09.10.1933	296	09.1916
1183	⊖	Winklern ob Straßburg	114520	1040	Gurk	24	30	44	27	93	**178**	113	128	93	47	20	**11**	808		34,4	09.07.		
																				138,8	14.08.1982	306	08.1982
1184	⊖	Grades-Klachl	114587	725	Metnitz	34	34	52	22	111	**204**	111	135	101	53	29	**11**	897		36,5	26.06.		
																				88,9	05.09.1998	246	08.1999
1185	=	Friesach	113993	634	Metnitz	36	33	48	26	**125**	123	104	118	86	34	26	**16**	775	102	31,8	09.07.		
																		758		88,2	21.07.1979	249	08.1986
1186	O	Neumarkt in Steiermark	114017	872	Olsa	39	30	39	23	88	125	152	**158**	76	46	36	**13**	825	97	35,1	09.07.		
																		853		89,1	28.08.2003	284	08.1966
1187	⊖	Gaisberg	114736	930	Olsa	37	34	59	22	113	**141**	121	138	89	30	31	**14**	829		37,7	09.07.		
																				63,1	11.08.2002	265	08.2005
1188	=	Guttaring	114785	710	Silberbach	21	33	46	**10**	87	90	**99**	89	92	29	26	18	640		39,4	03.09.		
																				63,0	11.08.2002	206	08.1999
1189	⊖	Silberegg	114025	598	Gurk	20	35	53	16	71	**161**	121	115	82	39	29	**15**	757	90	30,2	18.06.		
																		841		78,4	08.10.1980	232	07.1957
1190		Noreia	114033	1060	Görtschitz	59	34	108	**23**	104	**155**						25		872	50,0	19.03.		
																				99,8	06.09.1916	327	09.1916
1191	⊖	Knappenberg	114603	1050	Görtschitz	27	40	70	**14**	112	97	115	**140**	86	32	27	20	780		40,3	19.03.		
																				180,5	06.09.1916	256	07.2005
1192	⊖	Wietersdorf	114066	630	Görtschitz	19	35	50	17	69	99	**128**	112	87	49	26	**13**	704	95	33,0	18.09.		
																		744		97,5	08.10.1980	254	07.1965
1193	⊖	Magdalensberg	114108	920	Gurk	20	33	96	16	63	83	**133**	108	113	43	33	**11**	752	81	62,0	19.03.		
																		923		105,0	08.10.1980	377	07.1965
1194	=	Sillehof	114116	450	Gurk	28	32	101	**14**	70	59	128	113	**130**	56	28	15	774	93	69,0	19.03.		
																		833		89,4	22.07.1958	287	07.1957
1195	⊖	Radweg-Gradisch	114124	666	Glan	39	33	84	12	105	56	**143**	108	122	70	28	**11**	811	87	52,6	28.05.		
																		928		100,1	09.10.1933	336	09.1973
1196	⊖	Hörzendorf	114777	475	Glan	26	32	67	**10**	76	77	**137**	103	114	51	22	13	728		41,2	19.03.		
																				61,7	22.07.1999	222	06.2004
1197		St.Veit an der Glan	106716	475	Glan	22	32	67	**13**	67	91	**146**	119	96	40	20	**13**	726		45,0	05.06.		
																				68,1	15.07.2002	246	06.2004
1198	⊖	Dreifaltigkeit	114165	1180	Glan	24	36	70	24	80	71	137	**172**	134	46	27	**10**	831	92	62,5	26.09.		
																		905		108,0	09.10.1933	288	09.1916
1199	⊖	Drasendorf	114454	580	Glan	17	21	53	11	73	84	138	**175**	92	33	17	**9**	723		63,9	28.08.		
																				80,0	08.10.1980	249	06.2004
1200	⊖	Klagenfurt (Flugplatz)	114173	447	Glan	31	38	99	**15**	84	81	135	112	**137**	57	29	**15**	833	93	64,2	19.03.		
																		899		106,0	10.09.1937	299	10.1933
1201	⊖	Klagenfurt	114561	442	Glanfurt	35	39	96	**13**	60	73	125	102	**142**	60	28	17	790		60,8	19.03.		
																				98,0	08.10.1980	247	10.1980
1202	⊖	Velden-Weinzierl	114629	535	Wörther See	60	41	105	**12**	74	44	141	118	**163**	66	25	14	863		67,2	19.03.		
																				73,2	21.10.1993	287	11.2000
1203	⊖	Keutschach	114215	530	Wörther See	61	44	104	**13**	84	60	**140**	117	**140**	83	24	15	885	83	63,4	19.03.		
																		1068		97,2	14.07.2002	360	10.1933
1204	⊖	Pörtschach	114835	452	Wörther See	53	40	97	12	74	49	120	109	**136**	67	27	**11**	795		64,5	19.03.		
																				66,6	29.08.2003	239	11.2000
1205	⊖	St.Margarethen ob Töllerberg	114256	460	Drau	25	32	104	17	81	70	148	**166**	109	48	29	**16**	845	100	65,5	19.03.		
																		841		91,0	08.10.1980	265	07.1948
1206	⊖	Klopein am Klopeiner See	114249	470	Drau	43	35	112	**18**	74	64	**171**	157	113	81	32	25	925	95	68,0	19.03.		
																		977		90,2	22.07.1958	323	09.1916
1207	⊖	Diex	114272	1150	Wölfnitzbach	28	25	105	**19**	84	163	168	**172**	134	66	44	**19**	1027	104	55,1	18.09.		
																		990		94,9	30.08.1980	363	07.1965
1208	⊖	St.Michael ob Bleiburg	114280	527	Feistritz	43	40	118	**13**	59	85	168	**209**	173	81	35	27	1051	99	84,3	28.08.		
																		1059		121,3	25.07.1934	335	09.1916
1209	=	Rauniak	114678	635	Feistritz	84	43	120	**10**	75	132	166	162	**186**	95	36	23	1132		61,0	19.03.		
																				85,2	17.10.1992	319	07.1989
1210	⊖	Lavamünd	114876	350	Drau	42	33	110	**22**	59	72	**146**	141	99	55	39	25	843		61,0	19.03.		
																				63,2	31.08.2003	241	08.2005
1211	⊖	Reichenfels	114298	800	Lavant	31	31	69	**12**	109	92	**136**	103	97	39	16	32	767	91	31,6	18.09.		
																		843		110,5	31.07.1965	265	07.1948

Monats- und Jahressummen der Niederschläge mit Normalzahlen und Tagesmaxima

Nr.	Messgerät	Messstelle	Messstellennummer	Höhe m ü.A.	Einzugsgebiet	Summen in mm							% der Normalzahl	Beobachtetes Tagesmaximum im und vor dem Berichtsjahr		Größte beobachtete Monatssumme vor dem Berichtsjahr	
						I	II	III	IV	V	VI	Jahr					
						VII	VIII	IX	X	XI	XII		mm	mm	Datum	mm	Datum
1212	⊖	Preblau	114306	790	Lavant	30 110	34 106	77 113	**21** 40	**135** 24	95 30	815	102 795	40,2 79,0	18.09. 22.07.1958	304	08.2005
1213	⊖	Preitenegg	114314	1035	Lavant	25 139	34 122	82 92	**19** 73	126 30	**163** 42	947	106 896	43,8 268,1	14.06. 24.07.1913	420	07.1913
1214	⊖	Forst-Saualpe	114801	700	Weißenbach	41 114	30 119	55 94	**12** 35	**121** 25	91 32	769		33,5 73,2	19.03. 20.06.2004	265	08.2005
1215	⊖	Wolfsberg	114702	440	Lavant	28 120	31 **126**	64 80	**9** 51	79 25	105 32	750		36,5 87,7	19.03. 04.08.1998	243	08.2005
1216	=	St.Michael-Wolfsberg	114793	510	Lavant	30 **119**	31 106	62 83	**10** 39	70 25	107 31	713		33,9 52,1	19.03. 22.07.1999	231	08.2005
1217	⊖	St.Andrä im Lavanttal	114421	402	Lavant	24 **140**	32 113	80 92	**11** 53	98 32	75 26	776		44,5 127,6	19.03. 16.08.1910	257	07.1965
1218	⊖	Pustritz	114330	790	Lavant	30 138	33 **148**	88 101	**11** 61	79 35	118 26	868	102 855	45,2 100,5	19.03. 18.08.1989	264	07.1965
1219	⊖	Brandl-Koralpe	114363	1485	Feistritzbach	31 **155**	**25** 150	83 87	26 82	98 **25**	131 39	932		41,9 91,7	19.03. 12.05.1996	323	07.1972
1220	⊖	Soboth	112706	1145	Feistritzbach	59 162	46 **223**	127 159	**13** 129	175 49	161 77	1380		58,0 115,1	19.03. 12.05.1996	331	08.2005

Häufigkeiten der Niederschläge

Nr.	Messgerät	Messstelle	Messstellennummer	Einzugsgebiet	Höhe m ü.A.	Anzahl der Tage										
						ohne bzw. ohne messbaren Niederschlag	Tagessummen in mm								0,1 bis >85,0	
							0,1 bis 0,9	1,0 bis 4,9	5,0 bis 9,9	10,0 bis 19,9	20,0 bis 39,9	40,0 bis 59,9	60,0 bis 84,9	≥ 85,0	Jahr	1991 bis 2000
		RHEINGEBIET														
4	K	Obervermunt	100057	III	1980	171	44	73	35	25	15	2	0	0	194	187,0
6	K	Vermunt	100073	III	1733	170	36	56	31	45	23	3	1	0	195	189,7
8	K	Kops	100909	III	1829	171	43	57	52	25	15	2	0	0	194	185,5
9	K	Partenen	101014	III	1020	173	40	65	38	31	14	4	0	0	192	184,4
10		Gaschurn	100115	III	980	178	35	65	46	25	13	3	0	0	187	178,5
11	K	St.Gallenkirch	100123	III	860	181	52	58	39	22	11	1	1	0	184	176,6
15	Θ	Tschagguns	100180	III	680	189	39	57	41	23	14	1	1	0	176	174,2
17	=	Silbertal	100206	Litz	885	178	33	63	41	31	17	1	1	0	187	175,2
18	W	Schruns	100214	Litz	671	182	53	58	38	21	12	1	0	0	183	182,3
19	Θ	Latschau	100222	III	1000	179	47	55	42	23	18	1	0	0	186	176,4
20	K	Rodund	100230	III	645	178	54	56	28	31	16	2	0	0	187	183,5
21	K	Golm	100891	III	1930	176	44	54	37	35	17	2	0	0	189	181,1
22	=	Vandans	100834	III	670	178	43	60	35	25	22	1	1	0	187	186,1
23		Langen am Arlberg	100255	Alfenz	1218	173	28	70	36	29	26	2	1	0	192	180,3
24	E	Klösterle	100826	Alfenz	1057	171	33	61	35	34	29	1	1	0	194	182,7
25		Dalaas	100263	Alfenz	908	181	30	56	38	37	19	3	0	1	184	172,2
27	K	Lünersee	100305	Alvier	2015	174	36	59	45	30	19	2	0	0	191	192,1
30	Θ	Brand	100313	Alvier	1005	180	36	56	41	30	20	2	0	0	185	181,6
31		Bludenz	101071	III	575	196	33	57	34	26	17	2	0	0	169	
32	O	Ludesch	100917	III	535	193	33	61	32	24	21	1	0	0	172	168,8
34	=	Fontanella	100354	Lutz	1140	181	25	56	29	34	32	7	0	1	184	175,5
36		Blons	100362	Lutz	772	178	28	60	29	39	24	6	0	1	187	173,2
37		Thüringerberg	100875	Lutz	960	163	47	61	30	34	22	8	0	0	202	205,8
38	K	Nenzinger Himmel	100982	Meng	1305	168	34	62	30	48	20	3	0	0	197	
39	Θ	Thüringen	100370	III	580	192	41	52	33	27	19	1	0	0	173	174,5
40	V	Frastanz	100925	III	491	202	33	63	27	24	15	1	0	0	163	148,2
41	O	Amerlügen	100933	III	760	195	33	57	36	28	14	2	0	0	170	
42	O	Innerlaterns	100412	Frutz	1025	172	31	66	33	35	22	6	0	0	193	187,7
43	O	Weiler	100941	Frutz	500	186	35	67	33	23	20	1	0	0	179	
44		Fraxern	100867	Frutz	809	186	38	57	35	25	20	4	0	0	179	172,1
45		Feldkirch-Gisingen	100396	Rhein	440	186	44	59	33	27	14	2	0	0	179	178,1
46		Meiningen	100404	Rhein	410	199	27	60	32	33	14	0	0	0	166	167,0
47		Gaissau	100420	Bodensee	400	199	28	73	32	20	11	1	1	0	166	169,5
48	O	Fussach	100438	Bodensee	400	194	42	57	33	23	14	2	0	0	171	168,1
49	Θ	Lustenau	100446	Rhein	404	183	46	66	32	22	13	3	0	0	182	170,7
50	Θ	Ebnit	100453	Dornbirnerach	1100	180	26	53	36	34	27	8	1	0	185	187,0
51		Gütle	100461	Dornbirnerach	530	181	30	61	32	34	23	3	1	0	184	187,6
52		Bildstein	100487	Dornbirnerach	720	186	37	54	30	31	21	6	0	0	179	176,5
53		Mäder	100495	Rheintalbinnenkanal	420	203	27	65	26	32	12	0	0	0	162	163,6
54		Meschach	100503	Rheintalbinnenkanal	850	197	19	64	35	31	16	3	0	0	168	162,2
55		Hohenems	100529	Rheintalbinnenkanal	430	192	38	53	34	31	14	2	1	0	173	174,5
56	Θ	Altach	100883	Rheintalbinnenkanal	412	194	40	60	30	24	15	2	0	0	171	179,7
57	E	Dornbirn	100479	Dornbirnerach	441	177	50	54	38	26	17	3	0	0	188	182,3
58	O	Hard (Rotachstrasse)	121053	Bodensee	401	188	46	55	31	28	14	3	0	0	177	
60		Schröcken	100537	Bregenzerach	1263	166	29	54	35	38	38	4	1	0	199	190,1
61	V	Schoppernau	100552	Bregenzerach	835	174	22	60	42	33	30	4	0	0	191	195,8
63	=	Au	100560	Bregenzerach	800	183	18	57	40	30	31	4	2	0	182	181,7
65	=	Damüls	100586	Bregenzerach	1365	167	26	55	39	30	38	9	1	0	198	197,8
68	=	Bizau	100602	Bregenzerach	705	181	19	57	33	33	34	7	1	0	184	185,9
69	Θ	Andelsbuch	100636	Bregenzerach	600	184	22	51	32	36	29	10	0	1	181	184,1
70	Θ	Bödele	100628	Bregenzerach	1150	190	15	53	34	32	24	14	3	0	175	188,2
71	=	Egg	100644	Bregenzerach	660	184	24	54	35	34	26	6	2	0	181	186,0
72	O	Schönenbach	100651	Subersach	1040	175	15	56	41	37	32	8	0	1	190	188,1
74		Sibratsgfäll	100685	Subersach	920	177	19	56	36	36	31	7	3	0	188	177,0
76	=	Hittisau	100701	Subersach	800	180	22	58	34	31	33	5	2	0	185	195,0
77		Sulzberg	100727	Weißach	1000	188	19	51	38	28	33	6	2	0	177	180,9
79		Riefensberg	100719	Weißach	680	181	26	57	34	28	32	6	1	0	184	175,0
80	E	Alberschwende	100842	Bregenzerach	717	181	29	56	33	34	21	10	1	0	184	184,1
81	=	Doren	100735	Rotach	710	190	22	52	31	36	22	11	0	1	175	170,2
82	=	Bregenz-Rieden	100750	Bregenzerach	430	194	37	55	25	33	16	4	1	0	171	175,0
83	Θ	Bregenz	100859	Bodensee	424	182	48	47	36	27	20	4	1	0	183	180,2
84	Θ	Bregenz	100776	Bodensee	486	184	44	47	39	28	19	3	1	0	181	177,8
85	=	Pfänder	100974	Bodensee	1056	178	39	49	38	30	22	8	0	1	187	
86	O	Hörbranz	100800	Leiblach	420	180	45	56	35	30	15	2	1	1	185	174,8
87		Möggers	100792	Leiblach	1010	184	23	60	37	27	27	6	1	0	181	174,3
		DONAUGEBIET OBERHALB DES INN														
88	=	Baad	101543	Iller	1305	167	26	59	32	44	28	7	2	0	198	
89	Θ	Zug	100966	Lech	1500	176	28	63	42	32	21	3	0	0	189	
90		Lech	101121	Lech	1480	167	39	62	38	33	22	4	0	0	198	186,6
91	=	Zürs	101113	Lech	1720	175	18	72	33	40	23	3	1	0	190	190,7
92	Θ	Warth	101568	Lech	1475	169	34	58	32	38	30	4	0	0	196	
93		Holzgau	101154	Lech	1100	169	38	74	28	37	17	2	0	0	196	180,4
94	O	Gramais	101162	Lech	1320	182	28	67	34	32	20	2	0	0	183	177,6
95		Boden	101170	Lech	1355	177	26	72	31	34	24	1	0	0	188	183,9
96	O	Hinterhornbach	101188	Lech	1100	167	37	61	32	33	26	8	1	0	198	192,7
97	E	Vorderhornbach	101196	Lech	960	180	34	64	33	34	18	2	0	0	185	180,3
98		Namlos	101204	Lech	1260	180	21	70	39	30	21	4	0	0	185	179,5
99		Forchach	101212	Lech	910	185	28	68	31	34	18	1	0	0	180	189,1
100	=	Höfen-Oberhornberg	101220	Lech	870	191	25	53	35	36	21	3	1	0	174	176,1
101	Θ	Hahnenkamm-Reutte	101501	Lech	1670	166	20	55	41	43	33	6	1	0	199	204,9
102	Θ	Reutte	101238	Lech	850	169	44	61	44	25	20	2	0	0	196	195,6
104	=	Berwang	101246	Lech	1295	171	32	65	39	34	21	3	0	0	194	192,9
106	Θ	Tannheim-Untergschw.	101261	Vils	1090	161	41	54	41	34	29	5	0	0	204	197,4
107	=	Jungholz	101493	Vils	1060	172	23	63	35	41	26	4	1	0	193	191,8
108	=	Vils	101279	Vils	810	181	30	59	47	26	19	3	0	0	184	186,4
111	Θ	Scharnitz	101287	Isar	970	179	39	71	46	17	13	0	0	0	186	188,0
112	=	Seefeld in Tirol	101295	Isar	1182	174	46	65	34	29	14	3	0	0	191	181,8
114	E	Leutasch-Kirchplatzl	101303	Leutascher Ache	1135	189	31	59	42	26	17	1	0	0	176	174,2
117	=	Hinterriß	101311	Rißbach	930	183	20	56	47	36	19	4	0	0	182	191,6

Häufigkeiten der Niederschläge

Nr.	Messgerät	Messstelle	Messstellennummer	Einzugsgebiet	Höhe m ü.A.	Anzahl der Tage										
						ohne bzw. ohne messbaren Niederschlag	Tagessummen in mm								0,1 bis >85,0	
							0,1 bis 0,9	1,0 bis 4,9	5,0 bis 9,9	10,0 bis 19,9	20,0 bis 39,9	40,0 bis 59,9	60,0 bis 84,9	≥ 85,0	Jahr	1991 bis 2000
125	Θ	Pertisau	101337	Achensee	935	175	33	66	42	26	17	4	2	0	190	198,2
127	Θ	Achenkirch	101345	Ache	905	173	26	72	39	29	22	4	0	0	192	195,0
130		Ehrwald	101485	Loisach	960	179	47	59	31	30	16	2	1	0	186	168,8
131	Θ	Hall in Tirol	120022	Inn	585	196	54	64	22	18	11	0	0	0	169	

INNGEBIET OBERHALB DER SALZACH

132	=	Nauders	101709	Inn	1360	209	42	69	24	15	6	0	0	0	156	149,0
133	=	Spiss	101717	Schalklbach	1540	198	45	65	33	17	7	0	0	0	167	155,0
134	W	Pfunds	103275	Inn	995	196	56	50	31	22	6	4	0	0	169	144,7
138		Ried im Oberinntal	101790	Inn	880	213	46	57	23	21	5	0	0	0	152	131,2
139	Θ	Fendels	101808	Inn	1356	187	62	65	25	20	6	0	0	0	178	165,1
141	Θ	Prutz	102947	Inn	870	208	49	60	25	19	4	0	0	0	157	131,6
150	=	Kaunertal-Feichten	101873	Fagge	1314	206	17	83	26	25	7	1	0	0	159	154,7
152	E	Ladis-Neuegg	101816	Inn	1350	205	33	64	32	22	8	1	0	0	160	160,1
153	W	Runserau	101881	Inn	860	199	54	61	29	14	8	0	0	0	166	163,7
156	=	St.Anton am Arlberg	101964	Rosanna	1285	188	34	61	32	37	12	1	0	0	177	179,1
157		Flirsch	101519	Rosanna	1150	198	26	67	32	29	10	3	0	0	167	161,4
162	Θ	Galtür	101949	Trisanna	1587	184	39	66	43	24	7	2	0	0	181	188,6
164	Θ	Kappl-Oberbichl	119792	Trisanna	1500	184	43	64	40	23	10	1	0	0	181	
165		See im Paznaun	101956	Trisanna	1040	200	35	59	32	24	13	2	0	0	165	159,9
166	Θ	Landeck	101899	Inn	785	201	50	49	34	24	7	0	0	0	164	150,7
167	Θ	Nassereith	102954	Gurglbach	850	192	48	59	25	29	11	1	0	0	173	165,9
169		Imst (Oberstadt)	102004	Gurglbach	860	208	41	53	34	22	7	0	0	0	157	147,2
170	Θ	Pitztaler Gletscher	101535	Pitze	2850	170	28	87	42	26	12	0	0	0	195	
176		Plangeroß	102046	Pitze	1620	183	40	77	34	24	7	0	0	0	182	163,9
178	Θ	St.Leonhard i.P.-N.	103283	Pitze	1462	180	40	82	32	25	6	0	0	0	185	177,1
179		St.Leonhard i.P.	102061	Pitze	1335	196	34	75	34	16	9	1	0	0	169	156,8
180	=	Jerzens-Ritzenried	102079	Pitze	1120	208	33	66	30	21	6	1	0	0	157	142,3
181	Θ	Piller	103028	Pitze	1315	195	47	61	30	22	9	1	0	0	170	157,0
189	Θ	Vent	102202	Venter Ache	1906	209	49	60	27	16	4	0	0	0	156	162,3
192	E	Obergurgl	102210	Gurgler Ache	1940	176	63	65	34	21	6	0	0	0	189	184,0
193		Sölden-Schmiedhof	102228	Ötztaler Ache	1380	217	31	73	26	14	4	0	0	0	148	155,7
194	=	Gries	119388	Fischbach	1575	210	36	69	31	14	5	0	0	0	155	
195	=	Längenfeld	102236	Ötztaler Ache	1180	221	29	72	24	16	3	0	0	0	144	134,0
197	Θ	Niederthai	103002	Ötztaler Ache	1550	180	56	81	26	19	3	0	0	0	185	164,0
198	=	Umhausen	102244	Ötztaler Ache	1041	193	60	62	29	18	3	0	0	0	172	151,8
199	Θ	Oetz	102251	Ötztaler Ache	760	209	44	63	21	23	5	0	0	0	156	145,7
202	Θ	Kühtai	103010	Ötztaler Ache	1970	171	38	77	34	33	10	2	0	0	194	175,0
204		Ochsengarten-Obergut	102269	Ötztaler Ache	1695	187	35	75	32	29	7	0	0	0	178	163,3
205		Haiming	102939	Inn	663	201	51	54	29	20	10	0	0	0	164	147,1
206	=	Obsteig	102285	Inn	950	210	23	65	32	20	15	0	0	0	155	158,1
207	=	Stams	102277	Inn	675	217	40	55	27	22	4	0	0	0	148	144,6
210		KW-Straßberg	103382	Inn	975	176	41	67	40	31	8	1	1	0	189	
211	=	Telfs	102301	Inn	618	219	36	54	28	22	5	1	0	0	146	140,6
213	=	Inzing	103036	Inn	610	211	38	65	26	22	3	0	0	0	154	147,8
217	Θ	St.Sigmund-Sellrain	103044	Melach	1520	171	57	65	41	24	7	0	0	0	194	171,3
218		Gries im Sellrain	102319	Melach	1200	190	45	70	31	25	4	0	0	0	175	160,2
219		Axams	103309	Inn	890	210	48	53	31	21	2	0	0	0	155	155,3
220	Θ	Innsbruck (Flughafen)	102327	Inn	579	202	42	68	24	20	9	0	0	0	163	167,9
222	Θ	Innsbruck (Univ.)	102335	Inn	577	193	41	79	26	17	9	0	0	0	172	167,8
223	Θ	Brenner	102343	Sill	1445	207	42	47	26	31	9	2	1	0	158	170,2
224	Θ	Obernberg am Brenner	102350	Obernberger Seebach	1360	184	50	58	33	25	13	2	0	0	181	179,5
225	=	Innerschmirn-Kasern	103051	Schmirnbach	1610	194	29	66	31	29	13	3	0	0	171	170,8
226	Θ	Steinach a.Br.-Plon	103069	Sill	1204	203	56	48	22	26	9	1	0	0	162	169,7
227		Gschnitz-Obertal	119412	Gschnitzbach	1280	202	29	52	32	34	15	1	0	0	163	
228		Trins	102368	Gschnitzbach	1235	210	33	48	39	25	9	1	0	0	155	169,0
229	=	Navis	119396	Sill	1400	188	49	61	27	28	10	2	0	0	177	
230	=	Matrei am Brenner	102376	Sill	970	210	40	57	28	23	7	0	0	0	155	155,7
232	Θ	Dresdner Hütte	103085	Ruetz	2290	180	37	69	33	38	8	0	0	0	185	171,1
233		Krößbach	103101	Ruetz	1130	220	31	61	29	19	5	0	0	0	145	151,8
235	=	Telfes im Stubai	102400	Ruetz	1070	215	35	60	26	22	7	0	0	0	150	156,3
236	=	Schönberg im Stubaital	102384	Sill	1005	231	29	51	31	18	5	0	0	0	134	155,9
237	E	Patscherkofel	102418	Sill	2247	189	50	73	27	17	7	2	0	0	176	178,6
241	=	Rinn	102459	Inn	895	202	39	67	25	23	8	1	0	0	163	158,3
242	=	Kleinvolderberg	102434	Inn	660	209	43	65	17	22	8	0	1	0	156	152,6
243		Baumkirchen	103234	Inn	585	206	35	68	27	15	13	1	0	0	159	172,8
244	O	St.Martin i.G.	102467	Inn	875	181	48	57	35	23	17	4	0	0	184	180,3
246	Θ	Wattener Lizum	103291	Inn	1970	175	34	67	43	29	16	1	0	0	190	182,0
248	=	Weerberg	102475	Inn	925	197	37	64	28	24	15	0	0	0	168	169,6
249	=	Schwaz	102483	Inn	535	208	34	52	35	21	13	2	0	0	157	165,2
251	Θ	Jenbach	102491	Inn	530	186	50	50	34	25	16	4	0	0	179	181,5
252	=	Rotholz	102509	Inn	590	203	33	51	37	24	13	3	1	0	162	165,0
254	Θ	Zillergrund-Plattk.	103267	Ziller	2260	154	49	64	49	29	18	2	0	0	211	194,8
257	=	Klaushof	102962	Ziller	1022	193	38	61	37	25	10	1	0	0	172	186,8
258		Hahnpfalz	103184	Ziller	1960	191	13	66	33	40	21	1	0	0	174	181,4
259	W	Schlegeis (Speicher)	102988	Zemmbach	1800	173	60	47	44	29	11	1	0	0	192	198,2
262	=	Ginzling	102632	Zemmbach	1060	197	39	57	29	34	9	0	0	0	168	162,0
263		Lanersbach	102640	Tuxbach	1250	194	30	62	38	27	14	0	0	0	171	181,0
264		Gschößwand	103192	Ziller	1795	196	10	67	34	37	18	3	0	0	169	179,0
266	W	Stillupp (Speicher)	102996	Zemmbach	1125	191	47	57	32	28	10	0	0	0	174	186,8
268	Θ	Mayrhofen	102541	Ziller	643	200	41	55	28	30	9	2	0	0	165	174,3
271	W	Durlaßboden	102673	Gerlosbach	1432	185	40	58	41	28	12	1	0	0	180	187,3
272	=	Gerlos	102681	Gerlosbach	1250	186	32	61	43	29	14	0	0	0	179	184,1
273	W	Gerlos-Gmünd	102699	Gerlosbach	1180	183	46	63	32	29	12	0	0	0	182	181,6
274	=	Ried im Zillertal	102970	Ziller	555	206	30	49	40	25	14	1	0	0	159	167,9
275	=	Schlitterberg	102517	Ziller	960	188	36	58	37	28	15	3	0	0	177	185,3
276	=	Inneralpbach	102723	Inn	1040	193	25	58	41	30	16	1	1	0	172	177,4
278		Steinberg am Rofan	102756	Brandenberger Ache	1020	182	24	66	38	34	16	5	0	0	183	183,8
279	=	Brandenberg	102749	Brandenberger Ache	920	197	27	67	33	25	13	3	0	0	168	179,7
280	=	Radfeld	103119	Inn	514	196	34	64	26	31	12	2	0	0	169	159,5
281		Wildschönau-Mühltal	102764	Inn	790	186	45	55	33	29	16	1	0	0	179	187,4
282	O	Am Nachtsöllberg	103333	Brixentaler Ache	990	179	42	65	33	29	14	3	0	0	186	188,8
283	Θ	Kelchsau	102772	Kelchsauer Ache	815	179	32	65	40	30	17	2	0	0	186	194,6
284	=	Hopfgarten i.Brt.	102780	Brixentaler Ache	600	188	35	61	35	27	17	2	0	0	177	173,3

Häufigkeiten der Niederschläge

Nr.	Messgerät	Messstelle	Messstellennummer	Einzugsgebiet	Höhe m ü.A.	Anzahl der Tage										
						ohne bzw. ohne messbaren Niederschlag	Tagessummen in mm								0,1 bis >85,0	
							0,1 bis 0,9	1,0 bis 4,9	5,0 bis 9,9	10,0 bis 19,9	20,0 bis 39,9	40,0 bis 59,9	60,0 bis 84,9	≥ 85,0	Jahr	1991 bis 2000
285	Θ	Wörgl (Deponie)	103390	Brixentaler Ache	605	190	31	67	32	32	11	2	0	0	175	
286	Θ	Kirchbichl	102798	Inn	498	188	31	67	31	32	14	1	1	0	177	176,0
287	=	Ellmau	102806	Weißache	750	183	30	75	30	32	10	3	2	0	182	189,8
288	O	Bromberg	103341	Weißache	1180	164	43	71	33	33	18	3	0	0	201	185,3
289		Söll-Stockach	103226	Weißache	660	172	41	73	30	34	10	4	1	0	193	189,8
291	Θ	Kufstein	102814	Inn	493	179	39	60	35	37	13	0	2	0	186	191,0
293	=	Thiersee-Landl	103127	Thierseer Ache	700	181	28	69	35	34	15	2	1	0	184	192,3
295		Niederndorferberg	103176	Inn	980	179	21	63	41	36	17	6	1	1	186	181,2
296	Θ	Jochberg	102830	Jochberger Ache	950	179	39	63	41	27	13	3	0	0	186	178,2
297	Θ	Hahnenkamm-Ehrenbachhöhe	119487	Jochberger Ache	1790	177	38	80	27	25	13	5	0	0	188	
298	Θ	Kitzbühel	102848	Jochberger Ache	744	181	41	65	32	27	16	3	0	0	184	179,6
299	E	Aschau	103218	Aschauer Ache	1005	177	31	63	43	29	17	5	0	0	188	186,3
300		Kirchberg in Tirol	102863	Aschauer Ache	830	190	34	61	36	27	14	3	0	0	175	182,6
302	Θ	Hochfilzen	102889	Fieberbrunner Ache	960	166	33	62	40	35	24	4	1	0	199	187,5
303		Fieberbrunn	103135	Fieberbrunner Ache	850	173	32	66	37	36	15	6	0	0	192	189,5
304	E	St.Johann in Tirol-Almdorf	103143	Großache	756	166	52	56	38	31	17	4	1	0	199	185,3
306	Θ	Fischbachalm-Kaiserbachtal	119768	Kohlenbach	860	169	37	56	46	32	17	6	2	0	196	
307		Walchsee	102913	Kohlenbach	687	184	23	73	36	29	14	4	2	0	181	194,2
308		Schwendt	105023	Kohlenbach	660	176	24	74	35	33	19	2	2	0	189	
309	Θ	Kössen	102905	Großache	590	175	30	59	41	36	19	3	2	0	190	190,7
		SALZACHGEBIET														
311		Bramberg	106682	Weyerbach	844	216	19	57	30	27	10	5	1	0	149	
312		Paß Thurn	103424	Salzach	1200	212	12	53	47	29	7	4	1	0	153	157,1
313		Haidbach	103432	Felber Ache	900	202	30	53	38	26	13	3	0	0	163	168,7
314		Stuhlfelden	103440	Salzach	816	236	12	48	31	24	10	4	0	0	129	166,3
316	=	Enzingerboden	104125	Stubache	1480	175	26	81	43	27	12	1	0	0	190	197,9
318	Θ	Rudolfshütte	104117	Stubache	2304	154	38	52	39	40	32	7	3	0	211	220,1
321	=	Uttendorf	104091	Stubache	796	204	33	56	35	21	12	4	0	0	161	167,7
322	=	Mooserboden	103465	Kapruner Ache	2036	153	49	65	45	35	14	4	0	0	212	201,9
326		Kaprun	103507	Kapruner Ache	750	185	60	54	28	26	11	1	0	0	180	170,9
327	Θ	Zell am See	105064	Zeller See	766	189	41	49	39	28	15	4	0	0	176	
331	Θ	Sonnblick	103549	Hüttwinklache	3105	143	34	67	50	45	26	0	0	0	222	219,5
334		Bucheben	103580	Hüttwinklache	1135	180	47	60	39	20	19	0	0	0	185	184,8
335	=	Rauris	103598	Rauriser Ache	934	180	51	66	31	21	16	0	0	0	185	187,3
336		Dienten	103606	Dientenbach	1265	164	39	65	32	42	17	6	0	0	201	194,8
337		Böckstein	103622	Gasteiner Ache	1140	189	20	69	43	28	13	2	1	0	176	184,2
338	=	Badgastein	103630	Gasteiner Ache	1100	186	29	69	37	27	13	3	1	0	179	177,5
339		Klammstein	103655	Gasteiner Ache	795	220	23	58	32	20	12	0	0	0	145	160,0
340		Hüttschlag	103689	Großarlbach	1030	196	41	51	37	29	10	1	0	0	169	145,4
341		Großarl	103697	Großarlbach	890	189	35	64	35	27	14	1	0	0	176	177,5
342	=	St.Johann im Pongau	118745	Großarlbach	634	193	42	64	26	31	9	0	0	0	172	
343	Θ	St.Veit im Pongau	104182	Salzach	750	189	42	61	29	30	14	0	0	0	176	
344		Mitterkleinarl	103705	Kleinarler Ache	1018	195	31	57	33	36	10	3	0	0	170	176,5
345		Wagrain	103713	Kleinarlbach	840	217	28	36	36	33	13	1	1	0	148	153,8
346	=	Karbachalm (Talstation)	104190	Salzach	925	212	19	50	28	30	20	6	0	0	153	
347	=	Bischofshofen	104133	Salzach	543	181	56	56	36	26	8	2	0	0	184	186,1
348	=	Hüttau	103770	Fritzbach	720	187	46	57	35	30	8	2	0	0	178	174,0
349	=	Annaberg	126029	Lammer	700	176	31	64	30	44	15	3	2	0	189	
350		Golling	103820	Salzach	473	200	7	52	53	32	17	4	0	0	165	170,3
351		Dürrnberg	106690	Salzach	770	190	9	66	40	44	12	3	1	0	175	
352	Θ	Hintersee	103846	Almbach	750	178	9	52	55	33	31	5	2	0	187	182,1
353	Θ	Salzburg-Freisaal	104141	Salzach	420	169	41	73	39	23	18	1	1	0	196	188,0
354		Glanegg	103879	Salzach	450	199	10	67	37	28	20	3	0	1	166	163,6
355	=	Salzburg (Flugplatz)	103853	Glanbach	430	181	44	68	35	22	14	1	0	0	184	186,2
356	Θ	Eugendorf	103895	Fischach	520	174	30	74	37	28	19	1	2	0	191	
357	=	Saalbach	103903	Saalach	1022	206	20	49	37	33	16	4	0	0	159	180,2
359		Hütten	103937	Leogangbach	900	203	18	51	29	37	21	3	3	0	162	146,1
360		Grubhof-St.Martin	103978	Saalach	630	212	8	46	42	34	17	6	0	0	153	182,6
361	=	St.Ulrich-Pillersee	103358	Loferbach	870	184	11	70	37	37	18	7	1	0	181	181,6
362	E	Waidring	103986	Loferbach	760	177	22	72	39	31	16	7	1	0	188	197,4
363		Nußdorf	104000	Oichten	460	190	24	72	43	25	10	0	1	0	175	166,1
364		Oberndorf	104018	Salzach	430	176	45	73	35	25	10	1	0	0	189	193,9
365	Θ	Ibm	104034	Moosache	425	191	23	70	42	23	12	4	0	0	174	170,9
366	=	Ostermiething	104042	Salzach	405	183	36	81	38	21	5	1	0	0	182	172,5
367	=	Ach-Burghausen	104489	Salzach	473	183	39	83	38	18	3	1	0	0	182	
		INNGEBIET UNTERHALB DER SALZACH														
368		Geretsberg-Webersdorf	104026	Inn	490	179	37	76	36	24	11	2	0	0	186	177,5
369	=	Neukirchen an der Enknach	104307	Enknach	410	215	21	81	31	13	4	0	0	0	150	151,2
370	Θ	Mattsee	104331	Niedertrumer See	508	170	37	74	42	29	11	1	1	0	195	
371	=	Mattighofen	104349	Mattig	455	188	24	80	37	23	12	0	1	0	177	175,8
372	Θ	Hocheck	117523	Schwemmbach	595	178	28	66	39	37	13	3	1	0	187	
373	O	Friedburg	104976	Schwemmbach	512	188	19	74	40	28	15	0	1	0	177	
374	Θ	Straßwalchen	104356	Schwemmbach	550	180	30	73	38	29	13	1	1	0	185	180,7
375	Θ	Braunau am Inn	104323	Mattig	360	191	39	68	42	19	5	1	0	0	174	168,0
376	=	Waldzell	104364	Waldzeller Ache	500	186	32	78	36	21	11	0	1	0	179	177,3
377	Θ	St.Johann am Walde	104372	Mettmach	629	185	23	76	38	29	11	2	1	0	180	179,0
378	=	Altheim	104380	Ach	358	204	28	73	30	24	5	1	0	0	161	162,9
379		Reichersberg	104398	Inn	350	195	37	78	33	18	3	1	0	0	170	163,6
380	O	Ried im Innkreis	104406	Rieder Bach	431	186	42	62	43	25	5	1	1	0	179	176,3
381	=	St.Marienkirchen	104414	Inn	340	191	35	70	38	23	6	1	1	0	174	144,7
382	Θ	Lambrechten	104422	Pram	396	211	20	74	31	22	5	1	1	0	154	148,9
383	Θ	Kopfing	104471	Pfudabach	569	189	32	68	34	32	8	2	0	0	176	172,2
384	=	Sigharting	104430	Pfudabach	355	187	41	70	37	23	4	3	0	0	178	171,3
385	Θ	Schärding / Rossbach	104448	Roßbach	330	184	43	75	34	23	4	2	0	0	181	162,8
386	=	Wernstein	104455	Inn	355	179	46	76	33	24	6	1	0	0	186	171,4
387	=	Schardenberg	104505	Inn	529	194	26	78	31	31	4	1	0	0	171	157,0

Häufigkeiten der Niederschläge

Nr.	Messgerät	Messstelle	Messstellennummer	Einzugsgebiet	Höhe m ü.A.	Anzahl der Tage										
						ohne bzw. ohne messbaren Niederschlag	Tagessummen in mm								0,1 bis >85,0	
							0,1 bis 0,9	1,0 bis 4,9	5,0 bis 9,9	10,0 bis 19,9	20,0 bis 39,9	40,0 bis 59,9	60,0 bis 84,9	≥ 85,0	Jahr	1991 bis 2000
DONAUGEBIET ZWISCHEN INN UND TRAUN																
388	Θ	Münzkirchen	104513	Donau	499	183	38	74	39	20	9	1	1	0	182	162,8
389	=	Vichtenstein	104521	Donau	586	196	27	64	43	22	11	1	1	0	169	165,0
390	=	Rannawerk	104570	Donau	285	180	54	70	31	21	8	1	0	0	185	167,2
391		Kollerschlag	104539	Ranna	725	217	10	61	31	27	17	1	1	0	148	173,8
392		Oberkappel	104547	Ranna	495	192	17	78	37	25	14	2	0	0	173	172,1
393	=	Mausloch	104554	Ranna	515	193	38	72	28	21	11	2	0	0	172	173,1
394	=	Pfarrkirchen	104562	Ranna	815	174	48	59	40	29	12	1	2	0	191	141,4
395	Θ	Neustift im Mühlkreis	104968	Ranna	597	198	27	68	35	20	15	2	0	0	167	163,7
396	=	Julbach	104919	Kleine Mühl	575	195	23	75	33	24	11	3	1	0	170	177,5
397		Kirchberg ob der Donau	104588	Donau	590	199	24	74	34	22	10	2	0	0	166	157,5
398	Θ	Schwarzenberg	104596	Große Mühl	730	200	23	57	36	28	17	4	0	0	165	164,7
399	Θ	Schlägl	104604	Große Mühl	555	195	27	68	39	24	8	2	2	0	170	173,3
400	=	Guglwald	104638	Kleine Michl	750	200	29	65	35	22	10	4	0	0	165	168,7
401	Θ	Helfenberg	104901	Kleine Michl	598	169	54	72	35	26	8	1	0	0	196	183,7
402	=	Haslach	104620	Kleine Michl	510	173	54	72	35	18	11	1	1	0	192	176,8
403	O	Rohrbach	104646	Große Mühl	600	181	43	70	33	21	14	2	1	0	184	179,7
404	=	Langhalsen	104661	Große Mühl	449	169	54	73	39	18	9	3	0	0	196	160,4
405	Θ	Partenstein	104679	Große Mühl	295	183	48	72	29	25	7	1	0	0	182	175,6
406	=	Neuhaus an der Donau	104687	Donau	450	184	46	73	33	22	6	1	0	0	181	156,8
407	Θ	Neumarkt im Hausr.-Widldorf	104703	Aschach	380	195	33	86	31	14	5	1	0	0	170	172,5
408	=	Peuerbach	104711	Aschach	372	189	50	68	31	19	6	2	0	0	176	166,5
409		Waizenkirchen	104729	Aschach	370	201	31	70	35	19	7	2	0	0	164	159,5
410	Θ	Neukirchen am Walde	104737	Aschach	555	196	26	71	36	26	8	1	0	1	169	176,8
411	=	St.Agatha	104992	Aschach	499	195	21	87	30	24	7	1	0	0	170	
412	=	Aschach an der Donau	104695	Aschach	292	201	33	71	34	19	6	1	0	0	164	168,6
413	=	Eferding	104984	Donau	274	191	46	76	26	21	3	2	0	0	174	
414	=	Kematen am Innbach	104752	Innbach	351	203	38	71	26	19	6	1	1	0	162	173,4
415	Θ	Geboltskirchen	104927	Trattnach	540	184	36	66	42	29	5	2	1	0	181	182,6
416	=	Hofkirchen an der Trattnach	104935	Trattnach	385	187	43	70	30	28	5	1	1	0	178	179,3
417	Θ	Grieskirchen-Moosham	104778	Trattnach	352	192	39	78	34	17	3	2	0	0	173	166,2
418	O	Gallspach	104893	Trattnach	368	192	37	76	30	23	5	2	0	0	173	179,4
419		Scharten	104786	Innbach	395	222	7	81	28	24	2	1	0	0	143	135,8
420	Θ	Goldwörth	104745	Donau	260	221	17	80	23	18	6	0	0	0	144	144,3
421	=	Bad Leonfelden	104943	Große Rodl	740	197	25	73	34	16	18	2	0	0	168	169,9
422	=	Piberstein	104802	Große Rodl	899	183	41	72	34	25	8	2	0	0	182	171,1
423	=	St.Peter am Wimberg	104653	Große Rodl	687	188	41	70	39	20	6	0	1	0	177	158,9
424	=	Neußerling	104950	Große Rodl	615	197	23	80	36	21	7	1	0	0	168	153,5
425	=	Waxenberg	104828	Große Rodl	700	184	41	73	31	29	5	2	0	0	181	172,8
426	=	Ottensheim	104844	Große Rodl	265	211	10	80	33	23	6	2	0	0	154	142,7
427	Θ	Hellmonsödt	104885	Donau	840	191	29	69	33	31	11	0	1	0	174	172,1
428	=	Kirchschlag bei Linz	105742	Donau	925	196	35	61	44	16	12	1	0	0	169	
429	=	Pöstlingberg	104851	Donau	490	185	39	75	32	26	7	0	1	0	180	158,8
430	O	Linz (Stadt)	104869	Donau	263	185	51	76	22	23	6	2	0	0	180	168,3
431	Θ	Linz-Urfahr	104877	Donau	305	194	42	74	27	21	5	2	0	0	171	150,3
432	=	Leonding	105585	Donau	277	221	19	66	28	27	2	1	1	0	144	161,0
433		Hörsching	105536	Donau	297	188	59	68	26	17	6	0	1	0	177	166,9
TRAUNGEBIET																
434	=	Gößl	105106	Grundlsee	710	175	25	71	32	37	19	4	2	0	190	195,5
435	Θ	Bad Aussee	105122	Traun	665	165	43	59	36	40	16	4	1	1	200	196,4
436	K	Ödensee	123166	Traun	800	173	24	68	35	44	17	3	1	0	192	
437		Bad Aussee	105130	Traun	640	171	26	75	32	40	17	2	2	0	194	192,0
438	=	Schönbergalpe	105155	Traun	1350	167	13	66	31	44	34	9	1	0	198	192,4
439	=	Obertraun	105148	Traun	515	175	30	63	27	44	21	4	1	0	190	188,4
440	=	Pötschen	105205	Traun	1000	174	14	74	35	39	24	3	2	0	191	177,2
441		Krippenstein	105163	Traun	2050	163	17	52	43	48	30	11	1	0	202	182,0
442	=	Lahn-Hallstatt	105171	Hallstätter See	510	193	4	65	25	53	18	6	1	0	172	175,6
443	Θ	Gosau	105197	Gosaubach	765	180	16	69	27	41	27	4	1	0	185	179,6
444	Θ	Bad Goisern	105213	Traun	505	168	27	71	37	35	22	2	3	0	197	182,4
445	=	St.Gilgen	105247	St.Wolfgangsee	550	143	50	59	45	36	27	3	1	1	222	174,5
447	=	Strobl	105254	St.Wolfgangsee	540	168	33	63	46	39	12	2	2	0	197	189,2
448	O	Bad Ischl	105262	Traun	469	173	26	58	44	38	20	3	3	0	192	194,4
449	O	Vorderer Langbathsee	105288	Vorderer Langbathsee	675	173	17	62	45	43	20	3	1	1	192	201,5
450		Feuerkogel	105296	Traun	1618	158	25	49	55	45	28	2	2	1	207	209,5
451	Θ	Ebensee (Schule)	105734	Traun	425	171	17	57	48	45	21	4	0	2	194	184,9
452		Gmunden	105320	Traunsee	426	174	41	64	42	28	11	4	1	0	191	189,9
453	=	Altmünster	105767	Traunsee	525	175	26	70	40	36	14	2	2	0	190	
454	Θ	Gmunden-Traunleiten	105718	Traun	456	187	26	70	41	28	9	2	2	0	178	183,2
455	=	Laakirchen	105338	Traun	440	187	37	72	36	20	10	2	1	0	178	176,4
456	Θ	Fuschl	105353	Fuschlsee	670	176	18	78	38	30	22	1	2	0	189	184,7
457	=	Scharfling	105379	Mondsee	480	174	25	65	37	41	19	2	1	1	191	178,0
458		Mondsee	105346	Mondsee	491	185	17	67	31	45	16	1	3	0	180	177,5
459	=	Oberwang	105700	Mondsee	595	171	25	71	37	42	15	1	2	1	194	192,1
460	Θ	Weißenbach am Attersee	105387	Attersee	475	177	15	81	38	35	15	2	2	0	188	184,3
461		Weyregg-Bach	105684	Attersee	509	185	33	89	24	23	10	0	1	0	180	181,7
462	Θ	Attersee	105395	Attersee	495	176	28	77	40	33	9	0	2	0	189	180,2
463		Lenzing	105403	Ager	465	206	20	72	32	24	9	1	1	0	159	174,0
464	Θ	Frankenburg	105429	Vöckla	515	198	26	65	37	29	8	1	1	0	167	174,7
465	Θ	Vöcklabruck	105445	Vöckla	423	200	25	75	32	19	13	0	1	0	165	169,4
466	=	Wolfsegg am Hausruck	105460	Ager	585	182	43	68	36	28	5	3	0	0	183	176,6
467	E	Almsee (Forsthaus)	105486	Alm	590	160	34	57	39	46	22	3	2	2	205	193,2
468	=	Grünau-Almegg	105494	Alm	540	174	24	46	51	40	24	1	3	2	191	180,9
469	=	Scharnstein	105502	Alm	485	184	25	76	32	34	11	1	2	0	181	181,3
470	Θ	Vorchdorf	105510	Alm	455	193	47	53	41	18	12	0	1	0	172	170,4
471	Θ	Wels	105528	Traun	305	199	53	63	25	19	5	0	1	0	166	161,0
472	Θ	Kirchdorf an der Krems	105544	Krems	456	172	29	78	48	26	9	0	3	0	193	177,6
473		Kremsmünster	105551	Krems	383	185	40	65	37	27	9	0	2	0	180	182,7
474	=	Neuhofen an der Krems	105569	Krems	326	228	10	65	32	22	7	0	1	0	137	161,6
475	=	Ebelsberg (Gottschallingerstra	105577	Traun	261	216	31	69	22	24	1	1	1	0	149	162,8
476	Θ	Linz (Wasserwerk Scharlinz)	105726	Traun	260	213	24	68	28	28	3	0	1	0	152	168,5

Häufigkeiten der Niederschläge

Nr.	Messgerät	Messstelle	Messstellennummer	Einzugsgebiet	Höhe m ü.A.	Anzahl der Tage										
						ohne bzw. ohne messbaren Niederschlag	Tagessummen in mm								0,1 bis >85,0	
							0,1 bis 0,9	1,0 bis 4,9	5,0 bis 9,9	10,0 bis 19,9	20,0 bis 39,9	40,0 bis 59,9	60,0 bis 84,9	≥ 85,0	Jahr	1991 bis 2000
DONAUGEBIET ZWISCHEN TRAUN UND ENNS																
477	=	St.Florian	105593	Donau	257	201	36	80	21	20	5	1	1	0	164	157,0
478	Θ	Maria Laah	105635	Donau	360	209	24	79	25	20	7	1	0	0	156	158,6
479	E	Reichenau	105676	Große Gusen	685	169	55	67	38	21	13	2	0	0	196	181,9
480	=	Gallneukirchen	105619	Große Gusen	330	201	43	65	29	17	9	1	0	0	164	159,6
481	=	Neumarkt im Mühlkreis	105627	Kleine Gusen	610	222	4	83	30	19	5	2	0	0	143	150,3
482	Θ	Mauthausen	105650	Donau	299	200	41	74	24	19	5	2	0	0	165	140,0
483	E	Enns	105643	Donau	259	204	37	72	24	24	3	1	0	0	161	144,2
ENNSGEBIET																
484	Θ	Flachau	105908	Enns	910	192	39	59	32	32	9	2	0	0	173	181,3
485	=	Radstadt	105916	Enns	890	185	41	59	41	27	8	3	1	0	180	173,6
486	Θ	Obertauern	118752	Taurach	1763	181	48	61	33	24	18	0	0	0	184	
487		Untertauern	105932	Taurach	1000	239	25	19	29	37	15	0	1	0	126	175,0
488		Ramsau	106591	Enns	1203	176	51	63	26	34	15	0	0	0	189	178,2
489	=	Planai	105973	Thalbach	1820	198	11	61	41	37	17	0	0	0	167	187,4
490	=	Untertal-Tetter	105957	Thalbach	1040	200	22	72	36	24	11	0	0	0	165	175,6
491	Θ	Rohrmoos	106526	Enns	1080	182	39	71	39	25	8	1	0	0	183	183,6
492	O	Schladming	105965	Enns	730	204	26	62	33	27	13	0	0	0	161	174,0
493		Birnberg	106633	Enns	820	201	28	67	24	33	12	0	0	0	164	
494	O	Michaelerberg	105999	Enns	1280	191	41	66	34	21	12	0	0	0	174	185,3
495	=	St.Nikolai im Sölktal	106005	Große Sölk	1120	174	27	83	38	25	15	3	0	0	191	173,8
496		Stein/Enns	106708	Sölk	680	182	55	66	28	23	11	0	0	0	183	
497	Θ	Bad Mitterndorf	106039	Salzabach	808	168	46	70	37	32	9	3	0	0	197	191,9
498	=	Grubegg	106021	Salzabach	790	178	30	70	34	36	14	2	1	0	187	180,5
499	A	Gröbming	106047	Salzabach	766	181	56	62	30	24	11	1	0	0	184	
500	Θ	Donnersbachwald	106500	Donnersbach	980	173	32	88	32	25	13	1	1	0	192	188,4
501	=	Planneralm	106567	Donnersbach	1605	175	15	72	31	45	21	5	1	0	190	204,3
502		Donnersbach	106062	Donnersbach	720	177	22	89	40	21	15	1	0	0	188	165,9
503	Θ	Irdning	106070	Donnersbach	702	177	57	55	36	22	14	4	0	0	188	179,1
504	=	Greith	106641	Grimmingbach	945	177	27	68	31	36	19	5	0	2	188	
505	=	Oppenberg	106534	Gulling	1060	178	31	74	36	27	17	2	0	0	187	188,8
506	O	Aigen im Ennstal	106104	Gulling	640	183	64	57	26	18	15	1	1	0	182	177,7
507	Θ	Liezen	106112	Enns	670	176	43	73	31	26	16	0	0	0	189	172,7
508	Θ	Hohentauern	106120	Triebenbach	1265	167	53	72	39	21	9	3	1	0	198	184,6
509	=	Admont	106153	Enns	700	180	20	83	33	35	11	2	1	0	185	167,0
510	O	Gstatterboden	106161	Enns	580	185	18	65	43	34	17	1	2	0	180	169,3
511	Θ	Eisenerzer Ramsau	101675	Erzbach	1020	180	14	71	36	42	17	3	1	1	185	
512	=	Hieflau	106195	Enns	492	169	38	49	38	40	23	5	1	2	196	164,6
513		Kirchenlandl	106203	Enns	510	179	22	73	43	32	13	1	2	0	186	199,1
514		Gollrad (Wegscheid)	106229	Salza	850	176	10	78	46	30	17	6	1	1	189	174,8
515	O	Brunngraben	106237	Salza	710	176	20	77	39	34	14	3	1	1	189	190,9
516	O	Weichselboden	106245	Salza	680	174	21	72	36	47	8	6	0	1	191	176,4
517	Θ	Wildalpen	106252	Salza	610	173	19	75	40	38	15	3	2	0	192	185,3
518	=	Unterlaussa	106278	Laussabach	540	167	27	73	34	40	18	3	3	0	198	179,6
519	=	Kleinreifling	106286	Enns	428	173	21	59	50	47	9	2	2	2	192	186,3
521	=	Maria Neustift	106310	Enns	629	180	26	71	36	37	10	4	1	0	185	171,2
522	Θ	Pechgraben	106583	Enns	430	185	18	61	48	35	13	1	2	2	180	170,4
523	=	Reichraming	106328	Enns	360	188	21	61	37	40	12	3	3	0	177	174,8
524	O	Brunnbach	106658	Reichramingbach	595	165	27	70	41	40	17	1	4	0	200	
525	=	Laussa	106336	Enns	440	187	26	72	37	25	13	4	0	1	178	186,9
526	=	Hinterstoder	106351	Steyr	590	193	21	62	31	38	16	4	0	0	172	192,4
527	Θ	Huttererböden	106369	Steyr	1370	196	20	49	37	37	21	5	0	0	169	180,8
528	=	Linzer Haus	106377	Teichl	1435	190	14	52	42	41	19	5	1	1	175	174,4
529	=	Bosruckhütte	106609	Teichl	1036	180	20	69	36	33	23	4	0	0	185	
530	Θ	Spital am Pyhrn	106393	Teichl	630	175	20	75	36	38	15	3	3	0	190	185,4
531	=	Klein Pyhrgas	106401	Teichl	1010	180	19	72	36	35	18	4	1	0	185	170,5
532	=	Windischgarsten-Dambach	106419	Teichl	614	178	19	71	38	42	10	6	1	0	187	194,7
533	=	St.Pankraz	106427	Teichl	523	193	9	61	38	45	13	4	1	1	172	174,0
534	Θ	Klaus an der Pyhrnbahn	106435	Steyr	458	181	24	49	47	37	19	4	3	1	184	186,2
535	=	Bodinggraben	106617	Krumme Steyrling	640	193	15	44	37	45	22	4	4	1	172	
536	=	Breitenau	106542	Krumme Steyrling	514	193	25	52	38	35	15	3	2	2	172	170,1
537	=	Molln	106443	Steyr	435	186	26	61	47	27	12	3	2	1	179	182,8
538	=	Waldneukirchen	106450	Steyr	440	196	27	70	39	22	8	2	1	0	169	158,2
539	Θ	Behamberg	106484	Enns	518	172	52	72	30	28	7	3	1	0	193	172,6
540		Ernsthofen	115766	Enns	281	178	60	69	25	25	5	3	0	0	187	
541	Θ	Steyr	106559	Enns	336	193	36	75	33	18	9	0	1	0	172	180,6
542	W	Gaishorn	101667	Palten	720	187	38	73	32	23	11	1	0	0	178	
543		St.Sebastian/Mariazell	101683	Salza	872	167	43	70	45	25	8	5	1	1	198	
DONAUGEBIET ZWISCHEN ENNS UND MARCH																
544	=	Rainbach im Mühlkreis	106807	Feldaist	690	206	52	64	21	15	5	2	0	0	159	152,5
545	O	Freistadt	106815	Feldaist	548	185	58	67	24	24	5	2	0	0	180	177,1
546	Θ	Lasberg	108977	Feldaist	575	199	43	77	24	16	4	2	0	0	166	171,7
547	Θ	Karlstift	106823	Waldaist	917	166	66	66	36	20	8	2	1	0	199	142,5
548	=	Schöneben-Gugu	106849	Waldaist	880	212	13	68	35	26	10	1	0	0	153	156,7
549	Θ	Weitersfelden-Ritzenedt	106856	Waldaist	764	187	37	70	35	25	9	2	0	0	178	166,6
550	=	Gutau	106864	Waldaist	581	203	41	71	24	19	4	3	0	0	162	164,1
551	Θ	Tragwein	106872	Aist	455	203	42	71	30	12	6	1	0	0	162	174,1
552		Allerheiligen	106799	Aist	542	181	53	80	24	20	6	1	0	0	184	180,6
553	=	Stadt Haag	106898	Erla	347	208	21	75	31	21	7	1	1	0	157	151,1
554	=	St.Pantaleon	108985	Erla	235	186	60	69	26	17	5	2	0	0	179	153,5
555		Kleinpertenschlag	115931	Große Naarn	899	205	32	56	32	32	6	1	1	0	160	
556	=	Laab	106880	Naarn	240	212	42	64	24	19	3	1	0	0	153	152,1
557	=	Windhaag bei Perg	117531	Naarn	513	211	28	71	28	19	6	1	1	0	154	
558	Θ	Saxen / Au	106930	Naarn	235	210	25	77	25	19	7	2	0	0	155	164,2
559	Θ	St.Thomas am Blasenstein	106914	Klambach	665	202	32	73	26	23	8	1	0	0	163	148,9
560	O	Oed	106948	Donau	393	192	59	66	28	13	6	1	0	0	173	153,2

Häufigkeiten der Niederschläge

Nr.	Messgerät	Messstelle	Messstellennummer	Einzugsgebiet	Höhe m ü.A.	Anzahl der Tage										
						ohne bzw. ohne messbaren Niederschlag	Tagessummen in mm								0,1 bis >85,0	
							0,1 bis 0,9	1,0 bis 4,9	5,0 bis 9,9	10,0 bis 19,9	20,0 bis 39,9	40,0 bis 59,9	60,0 bis 84,9	≥ 85,0	Jahr	1991 bis 2000
561	=	Stephanshart	106955	Donau	281	218	19	67	31	21	6	3	0	0	147	145,7
562	=	Grein	106963	Donau	270	209	23	78	22	23	7	3	0	0	156	149,8
563	=	St.Oswald	108704	Große Isper	654	183	41	75	29	24	9	3	1	0	182	167,8
564	=	Bärnkopf	107540	Große Isper	958	194	33	68	34	26	7	3	0	0	171	170,4
565	O	Neustadtl	116087	Ybbser Mühlbach	482	164	53	80	31	24	10	2	1	0	201	
566	=	Ennsbach	107128	Ybbser Mühlbach	273	193	37	80	20	23	9	3	0	0	172	165,7
567	⊖	Neuhaus am Zellerain	107003	Ybbs	1103	163	33	58	49	38	17	3	2	2	202	
568	⊖	Lackenhof	107011	Ybbs	887	171	14	54	44	49	21	8	2	2	194	184,0
569	E	Lunz am See	107029	Ybbs	612	146	56	60	43	39	14	3	2	2	219	202,6
570		Göstling an der Ybbs	107037	Ybbs	530	173	31	52	44	42	16	3	1	3	192	198,0
571		St.Georgen am Reith	107052	Ybbs	504	184	14	52	42	44	21	4	2	2	181	191,2
572	⊖	Hollenstein an der Ybbs	115907	Ybbs	507	183	21	62	34	45	14	2	2	2	182	
573		Hohenlehen	107060	Ybbs	436	175	27	66	45	36	10	4	1	1	190	187,4
574	⊖	Opponitz	107078	Ybbs	451	175	34	67	37	34	12	3	2	1	190	188,9
575		Ybbsitz-Hofstatt	109009	Kleine Ybbs	572	199	22	55	41	29	14	3	1	1	166	173,7
576	O	Hinterlug	108993	Ybbs	465	176	29	74	38	33	10	3	1	1	189	171,6
577	=	Sonntagberg	109017	Ybbs	634	176	47	74	32	24	9	2	1	0	189	176,9
578	E	Wolfsbach	116319	Urlbach	336	170	64	77	32	13	8	1	0	0	195	
579		Seitenstetten	107102	Urlbach	343	193	39	76	24	22	7	3	1	0	172	164,4
580		Viehdorf	116491	Ybbs	362	192	38	77	25	24	7	1	1	0	173	
581	=	Amstetten	107110	Ybbs	265	187	49	73	27	19	8	1	1	0	178	
582	O	St.Leonhard am Walde	116194	Ybbs	637	158	60	68	36	27	12	2	1	1	207	
583	=	Neuhofen an der Ybbs	116079	Ybbs	319	185	51	79	27	14	7	2	0	0	180	
584		Persenbeug	116509	Donau	576	230	13	58	31	19	11	2	1	0	135	
585		Mitterbach	107136	Große Erlauf	842	167	40	59	51	35	6	4	2	1	198	174,4
586	⊖	Annaberg	115568	Große Erlauf	911	153	49	64	45	37	9	4	2	2	212	
587	=	Erlaufboden	107169	Große Erlauf	542	173	38	63	37	38	10	4	0	2	192	180,7
588		Kienberg	115618	Große Erlauf	372	193	34	84	27	17	6	2	1	1	172	
589		St.Anton an der Jeßnitz	109033	Große Erlauf	458	182	26	73	39	25	15	3	1	1	183	174,8
590		Scheibbs	107193	Große Erlauf	390	209	26	76	24	21	6	2	1	0	156	149,1
591	⊖	Gresten	109041	Kleine Erlauf	399	171	52	64	31	34	9	2	1	1	194	162,5
592		Randegg	107201	Kleine Erlauf	363	194	27	70	29	29	12	2	1	1	171	168,5
593		Steinholz	116210	Kleine Erlauf	553	192	28	69	29	28	16	2	0	1	173	
594	O	Steinakirchen am Forst	109025	Kleine Erlauf	301	182	54	72	23	23	8	2	1	0	183	162,8
595	⊖	Wieselburg	107235	Kleine Erlauf	264	190	44	70	29	17	14	0	1	0	175	129,7
596		Artstetten-Nussendorf	109058	Donau	595	182	50	69	35	17	11	1	0	0	183	166,3
597		Pöchlarn	116343	Donau	211	251	25	47	20	15	6	1	0	0	114	
598		Laimbach am Ostrong	115949	Weitenbach	532	233	17	60	24	20	8	1	2	0	132	
599	O	Poggschlag	108712	Weitenbach	910	167	67	68	33	22	5	2	0	1	198	174,7
600	=	Pöggstall	107250	Weitenbach	451	227	24	52	41	16	5	0	0	0	138	132,5
601		St.Georgen an der Leys	109066	Melk	445	197	39	61	36	16	12	3	0	1	168	165,5
602	=	Oberndorf an der Melk	108928	Melk	297	187	49	66	31	21	8	2	0	1	178	173,0
603		St.Leonhard am Forst	107276	Melk	252	211	27	70	27	17	11	2	0	0	154	122,5
604		Grabenegg	108647	Melk	265	209	35	63	28	17	11	2	0	0	156	137,3
605	O	Texing	109074	Mank	453	163	68	65	31	24	11	0	2	1	202	154,5
606	O	Melk	107284	Donau	284	186	89	39	24	22	3	2	0	0	179	132,5
607		Schwarzenbach an der Pielach	115576	Pielach	541	204	16	52	46	28	13	4	1	1	161	
608		Puchenstuben	107177	Pielach	967	168	30	61	39	36	21	7	1	2	197	183,6
609	E	Frankenfels	107300	Pielach	465	173	39	57	37	33	20	4	0	2	192	189,4
610		Christenthal	109082	Pielach	602	214	13	53	49	14	19	0	2	1	151	150,8
611		Hofstetten	107318	Pielach	325	197	54	58	27	20	7	0	2	0	168	150,6
612		Prinzersdorf	109090	Pielach	249	215	45	58	29	9	7	0	2	0	150	151,7
613	=	Kilb	107334	Sierningbach	290	241	17	43	30	24	8	1	1	0	124	145,6
614		Maria Laach am Jauerling	107359	Donau	597	227	24	57	30	18	7	1	1	0	138	128,3
615	⊖	Maria Langegg	107342	Donau	485	210	51	60	24	13	6	0	1	0	155	
616	⊖	Jauerling (ORF)	108613	Donau	952	206	52	54	31	15	3	3	1	0	159	
617		Mühldorf bei Spitz	108845	Donau	362	232	33	61	19	13	4	2	1	0	133	152,6
618	=	Unterloiben	107425	Donau	198	244	41	50	14	11	3	2	0	0	121	124,8
619	=	Ottenschlag	107391	Große Krems	856	239	18	57	30	16	3	1	1	0	126	125,7
621	⊖	Lichtenau	115980	Krems	669	206	56	60	24	10	6	3	0	0	159	
622	=	Gföhl	107433	Krems	585	245	29	53	16	15	5	2	0	0	120	147,2
623	=	Krems an der Donau	107441	Krems	204	228	50	52	15	11	7	2	0	0	137	131,6
624		Karlstetten	108738	Fladnitz	340	229	32	57	25	16	3	2	1	0	136	150,3
625		Wolfenreith	116277	Fladnitz	499	243	26	53	26	11	4	1	1	0	122	
626	⊖	Türnitz	107466	Traisen	482	161	46	56	42	38	16	4	0	2	204	
627	⊖	Kernhof	115923	Unrechttraisen	760	153	55	64	34	42	10	5	1	1	212	
628	=	St.Aegyd am Neuwalde	107458	Unrechttraisen	607	173	33	63	39	32	22	1	0	2	192	173,9
629		Hohenberg	115873	Unrechttraisen	485	212	10	58	34	32	15	2	1	1	153	
630	⊖	Hainfeld	107490	Gölsen	434	183	71	55	22	23	9	0	2	0	182	160,3
631	⊖	Innerhalbach	109108	Gölsen	522	169	49	52	41	34	12	6	0	2	196	165,1
632	O	Ebenwald	115741	Gölsen	960	194	35	53	36	27	17	1	0	2	171	
633		Ausserhalbach	115675	Gölsen	525	221	17	58	29	21	16	1	0	2	144	
634	=	St.Pölten (Kopalkaserne)	107516	Traisen	285	215	54	47	27	14	6	2	0	0	150	152,4
635	⊖	St.Pölten	115642	Traisen	282	207	58	46	29	14	9	1	1	0	158	
636		Herzogenburg	115659	Traisen	226	246	34	54	14	9	6	2	0	0	119	
637		Hollenburg	115899	Donau	230	241	41	47	20	8	6	2	0	0	124	
638	⊖	Liebenau	106831	Kamp	903	171	62	61	38	29	2	2	0	0	194	186,2
639		Arbesbach	107557	Kleiner Kamp	855	174	65	64	27	29	4	1	1	0	191	188,1
640	⊖	Rappottenstein	107532	Kleiner Kamp	598	192	57	60	31	20	2	3	0	0	173	147,1
641	⊖	Groß-Gerungs	107573	Zwettl	676	186	67	58	32	18	2	2	0	0	179	141,6
642	⊖	Zwettl-Edelhof	107581	Kamp	587	192	69	61	22	15	4	2	0	0	173	138,2
643	=	Zwettl (Stift)	107599	Kamp	505	190	66	63	22	17	4	3	0	0	175	164,3
644	⊖	Grafenschlag	107565	Kamp	780	183	69	54	36	18	2	2	1	0	182	151,0
645	E	Ottenstein	107607	Kamp	555	187	70	70	24	8	3	3	0	0	178	147,4
646		Altpölla	109124	Kamp	470	227	39	63	16	15	3	2	0	0	138	140,7
647		St.Leonhard am Hornerwald	116202	Kamp	537	243	39	53	16	9	4	1	0	0	122	
648	=	Altenburg	108746	Kamp	394	248	28	56	19	10	2	2	0	0	117	157,1
649	⊖	Messern	116061	Kamp	485	197	73	53	26	9	5	2	0	0	168	
650		Etzelsreith	115774	Kamp	528	267	18	45	21	9	3	2	0	0	98	
651	=	Gars am Kamp	115790	Kamp	277	211	58	61	22	7	5	1	0	0	154	
652	O	Tautendorf	116236	Kamp	429	220	57	54	20	9	4	1	0	0	145	
653	⊖	Schönberg	107623	Kamp	223	206	70	58	12	16	1	2	0	0	159	144,1
654		Kronsegg	107631	Kamp	485	195	81	49	24	10	4	1	1	0	170	157,9
655	⊖	Langenlois	107672	Kamp	204	230	50	48	21	12	3	1	0	0	135	133,9
656	=	Mühlbach am Manhartsberg	109132	Kamp	356	242	41	48	15	15	3	1	0	0	123	144,4
657	O	Gedersdorf	108761	Kamp	197	219	64	45	17	15	4	1	0	0	146	100,2
658		Grafenwörth	107698	Mühlkamp	190	256	22	53	22	6	4	2	0	0	109	112,6

Häufigkeiten der Niederschläge

Nr.	Messgerät	Messstelle	Messstellennummer	Einzugsgebiet	Höhe m ü.A.	Anzahl der Tage										
						ohne bzw. ohne messbaren Niederschlag	Tagessummen in mm								0,1 bis >85,0	
							0,1 bis 0,9	1,0 bis 4,9	5,0 bis 9,9	10,0 bis 19,9	20,0 bis 39,9	40,0 bis 59,9	60,0 bis 84,9	≥ 85,0	Jahr	1991 bis 2000
659	E	Sitzenberg-Reidling	109116	Donau	212	221	53	52	20	14	2	2	1	0	144	130,8
660		Erpersdorf	116525	Donau	184	239	46	41	20	12	5	2	0	0	126	
661	E	Pyhra	107706	Perschling	302	201	57	46	31	15	13	0	1	1	164	142,0
662	O	Stollberg	108936	Perschling	583	207	53	48	28	18	9	0	0	2	158	163,3
663	=	Atzenbrugg	109140	Perschling	192	255	31	38	19	15	5	2	0	0	110	106,9
664		Perschling	115535	Perschling	225	266	12	45	23	11	6	1	1	0	99	95,9
665	=	Brand-Laaben	107748	Große Tulln	371	233	23	55	25	15	12	0	1	1	132	109,8
666		Kohlreithberg	116483	Große Tulln	490	212	60	40	23	16	12	0	1	1	153	
667	Θ	Maria-Anzbach	116038	Große Tulln	256	216	60	41	19	18	9	0	1	1	149	
668	Θ	Ollersbach	116251	Gr.Tulln	242	212	66	38	24	17	5	1	2	0	153	
669		Asperhofen	107755	Große Tulln	220	244	26	52	23	10	8	1	1	0	121	117,5
670		Langenrohr	115956	Große Tulln	183	258	19	42	24	15	4	3	0	0	107	
671		Absdorf	107839	Donau	181	227	54	43	19	15	5	1	1	0	138	137,5
672	Θ	Tulln (Bildeiche)	108779	Donau	179	215	59	49	22	14	4	2	0	0	150	128,4
673	=	Sieghartskirchen	107789	Kleine Tulln	202	235	40	45	25	16	2	0	2	0	130	112,5
674	O	Flachberg	115782	Kleine Tulln	303	228	38	51	22	16	6	2	1	1	137	
675	O	Langenlebarn	107771	Donau	175	218	54	46	27	13	4	2	1	0	147	145,3
676		Harmannsdorf	115832	Schmida	417	237	39	58	15	11	2	3	0	0	128	
677	=	Eggenburg	115626	Schmida	364	243	40	53	15	9	3	2	0	0	122	
678		Stockern	107797	Schmida	402	246	21	62	21	9	4	2	0	0	119	101,9
679	Θ	Maissau	107813	Schmida	342	223	39	70	14	13	4	2	0	0	142	154,1
680		Fahndorf	107821	Schmida	316	221	48	59	19	8	8	2	0	0	144	103,7
681		Oberrußbach	116111	Schmida	279	245	35	44	23	12	4	2	0	0	120	
682		Guntersdorf	115816	Göllersbach	250	255	27	52	14	11	4	2	0	0	110	
683	Θ	Immendorf	115915	Göllersbach	237	230	49	49	20	12	3	2	0	0	135	
684		Enzersdorf im Thale	107847	Göllersbach	260	230	50	47	21	12	3	1	1	0	135	115,4
685	E	Hollabrunn	107854	Göllersbach	241	225	49	55	16	17	1	2	0	0	140	142,4
686		Niederhollabrunn	116392	Senningbach	226	232	40	53	21	15	2	2	0	0	133	
687	=	Steinabrunn	107888	Senningbach	255	213	56	57	19	16	2	1	1	0	152	123,7
688	O	Stockerau	107870	Donau	169	227	37	54	28	13	4	2	0	0	138	133,6
689	E	Stetten	108803	Donau	177	212	53	56	23	13	6	2	0	0	153	138,6
690	Θ	Wien (Einlaufbauwerk)	117143	Donau	175	184	68	65	21	19	6	2	0	0	181	
691	Θ	Kierling	115634	Donau	264	209	52	58	18	19	6	3	0	0	156	
692		Wien (Jägerwiese)	108852	Donau	450	214	41	64	19	19	5	3	0	0	151	151,3
693	=	Klosterneuburg	107904	Donau	244	217	43	54	26	17	6	2	0	0	148	146,7
694	Θ	Wien (Magdalenenhof)	117069	Donau	310	173	82	59	26	18	5	2	0	0	192	131,2
695	E	Wien-Kagran	108159	Donau	150	190	74	55	22	17	5	2	0	0	175	136,6
696	Θ	Wien (Spargelfeld)	117101	Donau	160	208	66	49	24	10	6	2	0	0	157	
697	Θ	Wien-Stadlau (Inselpumpwerk)	108142	Donau	163	179	84	54	26	12	9	1	0	0	186	146,8
698	E	Wien (Hohe Warte)	107979	Donaukanal	203	208	55	50	26	15	10	1	0	0	157	157,5
699	O	Wien-Neustift	107953	Donaukanal	290	209	46	59	24	17	8	1	1	0	156	154,2
700		Tullnerbach	108043	Wien	291	220	49	48	23	10	11	2	1	1	145	141,6
701	E	Wien-Mauerbach	117077	Wien	215	174	83	58	23	14	9	1	2	1	191	171,7
702	W	Wien-Innere Stadt	117085	Wien	171	220	44	56	18	16	9	1	1	0	145	
703		Wien (Rathausplatz)	107995	Wien	185	240	32	50	21	14	7	1	0	0	125	120,9
704	Θ	Wien (Lainzer Tor)	108894	Wien	265	208	60	54	19	16	5	2	1	0	157	150,9
705		Wien-Wiener Berg	108365	Wien	240	196	72	59	16	14	7	1	0	0	169	127,6
706		Wien (Botanischer Garten)	108118	Wien	180	240	27	57	17	17	6	1	0	0	125	135,6
707		Klausen-Leopoldsdorf	116368	Schwechat	382	244	4	52	33	17	13	0	1	1	121	
708	Θ	Alland (Autobahnmeisterei)	108183	Schwechat	337	188	59	60	26	19	10	1	1	1	177	138,4
709		Alland-Groisbach	108670	Schwechat	392	217	42	57	17	18	10	3	1	0	148	155,1
710		Dornbach	115840	Schwechat	448	249	20	43	25	16	9	2	0	1	116	
711	=	Oeynhausen (Autobahnmeist.)	116129	Schwechat	214	245	22	56	18	14	9	1	0	0	120	
712	Θ	Baden	108191	Schwechat	249	216	56	48	20	16	6	3	0	0	149	154,7
713	Θ	Gumpoldskirchen	116459	Schwechat	218	219	56	44	19	17	7	3	0	0	146	
714		Guntramsdorf	116244	Schwechat	183	220	59	48	14	17	5	2	0	0	145	
715		Weißenbach bei Mödling	108217	Mödling	388	229	33	57	16	17	10	1	2	0	136	121,9
716		Wiener Neudorf	108233	Mödling	201	226	52	46	16	17	6	2	0	0	139	128,1
717		Kaumberg	116335	Triesting	550	224	26	56	29	20	8	0	1	1	141	
718	Θ	Furth-Harras	108258	Triesting	546	186	61	53	21	26	16	0	1	1	179	151,3
719		Pottenstein	108266	Triesting	331	227	41	45	26	19	3	3	1	0	138	135,4
720		Matzendorf-Hölles	108274	Triesting	291	268	10	48	19	12	7	1	0	0	97	132,4
721		Oberwaltersdorf	108688	Triesting	214	267	18	38	24	11	5	2	0	0	98	94,3
722		Vösendorf	108290	Schwechat	190	237	39	46	18	17	6	2	0	0	128	138,1
723	O	Laab im Walde	115550	Liesing	365	219	46	49	22	17	9	0	3	0	146	154,6
724	Θ	Wien (Rosenhügel)	108357	Liesing	250	203	69	49	20	16	7	0	1	0	162	169,2
725	Θ	Wien (Gutheil-Schoder-Gasse)	117127	Liesing	190	202	68	54	18	16	6	1	0	0	163	
726	O	Wien-Rothneusiedl	108373	Liesing	185	218	54	52	17	16	6	2	0	0	147	120,9
727	=	Wien-Unterlaa	108662	Liesing	200	232	52	39	18	15	7	2	0	0	133	123,7
728	O	Wien-Laaer Berg	108381	Schwechat	220	198	70	56	16	17	8	0	0	0	167	123,3
729	Θ	Wien (Zentralfriedhof)	108399	Schwechat	170	194	74	49	21	17	8	1	1	0	171	129,7
730		Gutenhof	109165	Kalter Gang	173	265	18	41	16	15	7	2	1	0	100	114,7
731		Himberg	115857	Kalter Gang	170	265	16	44	18	13	7	2	0	0	100	
732		Schwechat-Aichhof	116145	Kalter Gang	176	271	10	35	22	21	3	2	1	0	94	
733	=	Schwechat (Flugplatz)	108407	Donau	184	234	49	41	20	12	8	1	0	0	131	141,0
734	E	Wien-Neuessling	117093	Donau	155	200	68	47	25	14	10	1	0	0	165	144,8
735	O	Forsthaus Lobau	108175	Donau	155	232	36	54	21	12	7	3	0	0	133	129,2
736		Haschendorf	108696	Fischa	228	250	19	53	24	10	8	1	0	0	115	127,6
737	E	Moosbrunn	108464	Piesting	187	241	41	47	14	12	8	2	0	0	124	124,7
738	Θ	Gutenstein	108456	Piesting	495	196	45	54	37	19	10	3	0	1	169	152,9
739		Feichtenbach	109173	Piesting	500	238	17	53	32	14	7	3	1	0	127	123,5
740	Θ	Miesenbach	109181	Piesting	520	188	60	56	30	19	9	3	0	0	177	150,8
741	Θ	Hohe Wand (Herrgottschn.haus)	115881	Piesting	811	193	61	52	27	22	8	1	1	0	172	
742	Θ	Blumau	116434	Piesting	234	235	48	40	23	12	7	0	0	0	130	
743		Ebreichsdorf	110130	Piesting	198	256	28	43	18	12	7	1	0	0	109	105,8
744		Margarethen am Moos	116020	Fischa	166	260	15	44	24	13	9	0	0	0	105	
745	=	Bad Deutsch-Altenburg	108555	Donau	161	256	14	57	18	15	5	0	0	0	109	114,8
746	E	Franzensdorf	108969	Donau	153	232	40	52	18	16	5	2	0	0	133	143,9
747	Θ	Orth an der Donau	108514	Donau	148	211	54	53	26	14	5	1	1	0	154	130,7
748		Eckartsau	108522	Donau	146	253	25	47	18	13	9	0	0	0	112	119,3
749	E	Naglern	108563	Rußbach	280	214	56	56	24	11	3	1	0	0	151	139,1
750		Wolfpassing a.d. Hochleithen	116178	Rußbach	214	257	16	45	27	16	2	2	0	0	108	
751	Θ	Ulrichskirchen	116269	Rußbach	183	204	64	50	24	16	6	1	0	0	161	
752		Hagenbrunn	115824	Rußbach	234	232	28	61	19	16	7	2	0	0	133	
753		Raasdorf	108167	Donau	155	253	7	70	25	5	5	0	0	0	112	102,3
754	=	Deutsch-Wagram	109199	Rußbach	157	248	24	46	27	14	5	1	0	0	117	98,6
755		Pillichsdorf	108571	Rußbach	169	263	13	49	23	10	6	1	0	0	102	124,0

Häufigkeiten der Niederschläge

Nr.	Messgerät	Messstelle	Messstellennummer	Einzugsgebiet	Höhe m ü.A.	Anzahl der Tage										
						ohne bzw. ohne messbaren Niederschlag	Tagessummen in mm								0,1 bis >85,0	
							0,1 bis 0,9	1,0 bis 4,9	5,0 bis 9,9	10,0 bis 19,9	20,0 bis 39,9	40,0 bis 59,9	60,0 bis 84,9	≥ 85,0	Jahr	1991 bis 2000
756	=	Leopoldsdorf im Marchfeld	109736	Rußbach	152	267	21	40	17	13	5	1	1	0	98	99,4
		MOLDAUGEBIET														
758	=	Schenkenfelden	105601	Moldau	745	182	46	75	34	18	6	4	0	0	183	169,3
759	Θ	Sandl	117515	Moldau	961	211	18	65	36	27	6	0	1	1	154	
760	=	Windhaag bei Freistadt	106492	Maltsch	420	194	42	70	30	22	5	1	1	0	171	151,2
761	O	Pyhrabruck	115543	Maltsch	541	185	77	54	30	13	5	1	0	0	180	124,2
762		Weikertschlag	115519	Lainsitz	780	200	38	66	32	22	5	2	0	0	165	150,0
763	Θ	Gmünd	109215	Lainsitz	500	190	72	57	27	13	3	3	0	0	175	157,5
764		Reinberg-Dobersberg	109652	Braunaubach	606	235	19	67	29	12	1	2	0	0	130	96,1
765	Θ	Altmanns	109710	Braunaubach	589	181	72	64	29	15	2	1	1	0	184	143,4
766		Siebenlinden	115527	Braunaubach	656	205	49	57	31	14	7	2	0	0	160	170,9
767	Θ	Haugschlag	109728	Reißbach	568	188	43	82	30	16	5	0	1	0	177	154,0
768	E	Litschau	109249	Reißbach	564	195	63	66	24	12	4	0	1	0	170	168,1
		MARCHGEBIET														
769	O	Limbach	116004	Deutsche Thaya	564	202	55	59	27	15	5	2	0	0	163	
770	Θ	Vitis	109256	Deutsche Thaya	522	164	79	78	19	18	4	3	0	0	201	152,9
771		Meires	109272	Deutsche Thaya	490	239	21	56	29	16	2	2	0	0	126	140,1
772	Θ	Waidhofen an der Thaya	109280	Deutsche Thaya	495	196	62	69	18	15	3	2	0	0	169	121,3
773		Pfaffenschlag	109298	Deutsche Thaya	554	186	64	62	28	18	5	2	0	0	179	129,1
774		Dobersberg	109306	Deutsche Thaya	455	247	15	72	16	10	4	1	0	0	118	121,6
775		Pommersdorf	109751	Deutsche Thaya	493	225	46	62	15	12	4	1	0	0	140	142,6
776	Θ	Weikertschlag an der Thaya	109314	Mährische Thaya	460	190	72	60	25	13	4	1	0	0	175	137,1
777	Θ	Breitenfeld	109330	Seebsbach	568	179	76	61	28	14	5	2	0	0	186	135,0
778		Drösiedl	115725	Seebsbach	522	242	26	63	19	11	2	2	0	0	123	
779		Drosendorf	115733	Thaya	390	245	27	62	16	12	2	1	0	0	120	
780	=	Japons	109355	Thaya	520	217	49	55	27	11	4	2	0	0	148	156,0
781	Θ	Geras	109645	Thaya	484	216	60	58	14	11	4	2	0	0	149	111,7
782		Weitersfeld	109389	Fugnitzbach	418	247	30	55	19	9	4	1	0	0	118	116,2
783	Θ	Riegersburg	109785	Fugnitzbach	445	177	95	63	11	13	4	2	0	0	188	152,8
784		Nonnersdorf	116095	Pulkau	469	261	18	53	21	7	4	1	0	0	104	
785		Leodagger	115972	Pulkau	288	252	37	43	16	13	3	1	0	0	113	
786		Unterretzbach	116285	Pulkau	235	221	58	55	17	9	4	1	0	0	144	
787	=	Retz (Windmühle)	109405	Pulkau	320	228	48	60	10	13	5	1	0	0	137	139,6
788	=	Großkadolz	109660	Pulkau	188	218	68	46	15	14	3	1	0	0	147	140,2
789	=	Mailberg	109413	Pulkau	212	219	66	53	12	12	2	1	0	0	146	134,2
790	=	Laa an der Thaya	109439	Thaya-Mühlbach	187	238	49	48	13	15	1	1	0	0	127	130,6
791		Wultendorf	116012	Thaya-Mühlbach	231	217	65	45	24	11	2	1	0	0	148	
792	=	Wildendürnbach	109447	Thaya	208	244	42	44	20	12	2	1	0	0	121	131,2
793	E	Drasenhofen	115717	Thaya	216	216	61	52	22	9	4	1	0	0	149	
794		Altlichtenwarth	115667	Thaya	217	234	38	59	19	10	5	0	0	0	131	
795		Bernhardsthal	109769	Thaya	169	258	23	46	21	12	4	1	0	0	107	110,1
796	=	Hohenau an der March	109462	Thaya	155	232	49	46	24	10	3	1	0	0	133	110,8
797		Eichenbrunn	115592	Zaya	260	238	39	48	19	17	2	2	0	0	127	
798		Schletz	116160	Zaya	242	226	46	54	23	13	2	0	1	0	139	
799		Ernstbrunn	109157	Zaya	277	235	38	53	25	9	3	1	1	0	130	127,1
800	Θ	Mistelbach (Kläranlage)	116541	Zaya	190	226	49	52	25	8	4	1	0	0	139	
801	Θ	Poysdorf (Ost)	109538	Zaya	202	216	56	55	19	15	3	0	1	0	149	138,9
802	Θ	Ginzersdorf	115808	Zaya	179	246	29	53	25	8	3	1	0	0	119	
803		Zistersdorf	109678	March	201	286	9	33	19	9	9	0	0	0	79	108,7
804	=	Nexing	116442	Waidenbach	196	226	47	54	20	13	4	1	0	0	139	
805	=	Dürnkrut	109546	Waidenbach	166	254	16	59	22	10	3	1	0	0	111	115,8
806	Θ	Gänserndorf	109561	Stempfelbach	150	217	57	49	26	11	3	2	0	0	148	101,0
807		Matzen	109579	Weidenbach	171	237	37	48	28	9	6	0	0	0	128	141,6
808		Baumgarten an der March	109686	March	144	230	49	47	22	12	5	0	0	0	135	140,3
809	O	Salmhof	116426	March	144	234	38	48	25	14	5	1	0	0	131	
810	=	Marchegg	109587	March	142	233	41	53	20	11	6	1	0	0	132	136,5
811		Obersiebenbrunn	109595	Stempfelbach	151	237	31	54	26	10	5	1	1	0	128	
812		Lassee	109694	Stempfelbach	144	227	43	53	24	12	5	1	0	0	138	108,7
813		Niederweiden	109611	Stempfelbach	143	278	7	40	26	7	7	0	0	0	87	99,2
814		Markthof	109603	Stempfelbach	141	247	30	46	25	10	7	0	0	0	118	139,1
		DONAUGEBIET ZWISCHEN MARCH UND LEITHA														
815		Wolfsthal	116327	Donau	153	240	34	45	23	14	7	2	0	0	125	
816	=	Kittsee	109629	Donau	137	261	5	60	19	14	4	2	0	0	104	128,4
817		Pama	109637	Wiesgraben	140	245	33	47	23	11	5	1	0	0	120	91,2
818	Θ	Deutsch Jahrndorf	110692	Wiesgraben	132	247	29	49	21	11	7	1	0	0	118	111,1
		LEITHAGEBIET														
819	=	Rohr im Gebirge	109801	Schwarza	684	226	5	48	27	39	15	3	1	1	139	161,6
820		Naßwald (Wasseralm)	110155	Naßbach	774	170	43	62	35	33	17	4	1	0	195	188,6
821	E	Naßwald	109827	Naßbach	615	173	42	61	43	29	13	2	1	1	192	186,8
822		Kaiserbrunn	109835	Schwarza	559	191	28	60	38	29	14	3	1	1	174	186,5
823	Θ	Reichenau an der Rax	109843	Schwarza	486	187	50	57	30	21	17	1	0	2	178	169,0
824	Θ	Hirschenkogel	116475	Schwarza	1318	176	63	62	28	20	15	1	0	0	189	
825	W	Semmering	110247	Schwarza	985	185	52	64	30	20	14	0	0	0	180	
826	Θ	Gloggnitz	109868	Schwarza	512	192	66	59	25	13	9	1	0	0	173	129,2
827		Pottschach	109876	Schwarza	411	239	18	66	17	15	9	1	0	0	126	123,2
828	W	Puchberg am Schneeberg	109884	Sierning	580	191	44	56	34	22	14	2	1	1	174	171,1
829		Stixenstein	109892	Sierning	454	218	36	61	24	16	7	2	1	0	147	144,3
830	Θ	Neunkirchen	109918	Schwarza	362	221	56	49	20	10	9	0	0	0	144	121,7
831		Mariensee	109926	Großer Pestingbach	869	220	25	54	25	26	10	5	0	0	145	139,2
832		Mönichkirchner Schwaig	109942	Großer Pestingbach	1179	197	40	58	34	21	12	3	0	0	168	140,3
833	O	Ausseraigen	110239	Großer Pestingbach	684	207	43	55	26	20	11	3	0	0	158	117,8

Häufigkeiten der Niederschläge

Nr.	Messgerät	Messstelle	Messstellennummer	Einzugsgebiet	Höhe m ü.A.	Anzahl der Tage									
						ohne bzw. ohne messbaren Niederschlag	Tagessummen in mm								
							0,1 bis 0,9	1,0 bis 4,9	5,0 bis 9,9	10,0 bis 19,9	20,0 bis 39,9	40,0 bis 59,9	60,0 bis 84,9	≥ 85,0	0,1 bis >85,0
															Jahr / 1991 bis 2000
834	=	Aspang	109959	Großer Pestingbach	498	216	39	54	24	21	9	2	0	0	149 / 164,1
835		Trattenbach	110213	Feistritz	790	236	6	56	31	28	7	1	0	0	129 / 139,5
836	Θ	Trattenbach	116186	Feistritz	1105	164	70	60	31	26	11	2	1	0	201 /
837	=	Kirchberg am Wechsel	109967	Feistritz	555	221	34	55	26	18	9	2	0	0	144 / 116,6
838	Θ	St.Corona am Wechsel	110254	Feistritz	882	193	53	54	26	26	10	2	1	0	172 /
839		Haßbach	110205	Pitten	620	250	19	44	21	24	5	2	0	0	115 / 114,5
840	=	Hochwolkersdorf	109975	Pitten	617	239	28	46	24	14	11	3	0	0	126 / 126,2
841	Θ	Bromberg	109983	Pitten	426	196	67	53	19	16	11	3	0	0	169 / 136,0
842		Stollhof-Hohe Wand	109900	Warme Fischa	447	245	18	46	19	26	7	4	0	0	120 / 118,8
843		Unterhöflein	115865	Warme Fischa	438	222	32	51	30	17	9	3	1	0	143 /
844		Saubersdorf	110106	Warme Fischa	324	256	19	46	23	12	6	3	0	0	109 / 119,7
845	Θ	Wiener Neustadt (Flugplatz)	110007	Warme Fischa	285	233	48	47	19	9	8	1	0	0	132 / 135,8
846	=	Loretto	110700	Leitha	208	251	28	44	22	8	11	1	0	0	114 / 122,5
847		Deutsch Brodersdorf	110015	Leitha	197	241	32	47	23	10	11	1	0	0	124 / 123,8
848		Mannersdorf am Leithagebirge	110148	Leitha	200	255	21	37	28	15	7	2	0	0	110 / 115,4
849	=	Bruck an der Leitha	110049	Leitha	159	264	18	42	17	16	8	0	0	0	101 /
850	=	Göttlesbrunn	110221	Leitha	167	232	41	47	21	17	6	1	0	0	133 / 135,2
851	=	Bruckneudorf-Heidehof	110056	Leitha	167	255	23	48	18	13	8	0	0	0	110 / 120,2
852		Parndorf	110718	Leitha	180	248	32	44	23	10	8	0	0	0	117 / 114,0
853	Θ	Hollern	116350	Leitha	145	224	50	54	15	15	5	2	0	0	141 /
854	Θ	Gattendorf	110064	Leitha	150	244	23	53	27	12	5	1	0	0	121 / 121,0
855		Zurndorf	110072	Leitha	136	266	18	37	18	18	5	1	2	0	99 / 101,4
856	Θ	Nickelsdorf	110080	Leitha	137	243	34	43	23	14	5	3	0	0	122 / 125,7
		RABNITZGEBIET													
857		Lichtenegg	115998	Rabnitz	758	223	30	51	29	17	13	1	1	0	142 /
858	E	Hollenthon	115600	Rabnitz	671	214	42	53	21	20	11	4	0	0	151 /
859	Θ	Karl	110312	Rabnitz	373	249	19	49	18	15	11	4	0	0	116 / 137,1
860		Hochstraß	110320	Rabnitz	422	265	17	39	17	16	9	2	0	0	100 / 111,1
861		Mannersdorf an der Rabnitz	110338	Rabnitz	252	238	32	50	17	17	10	1	0	0	127 / 139,7
862	Θ	Kobersdorf	110346	Stoob	333	243	33	44	16	20	6	3	0	0	122 / 114,8
863		Sieggraben	110361	Stoob	467	251	26	38	24	11	14	1	0	0	114 / 137,2
864	Θ	Oberpullendorf	110379	Stoob	251	250	29	40	20	15	11	0	0	0	115 / 108,1
865	V	Frankenau	110775	Stoob	208	246	38	39	14	16	11	1	0	0	119 /
866	Θ	Nebersdorf	110726	Stoob	248	246	25	53	16	14	10	1	0	0	119 / 115,0
867		Lutzmannsburg	110387	Rabnitz	202	258	1	62	14	18	12	0	0	0	107 / 111,9
868	O	Nikitsch	110627	Rabnitz	247	249	30	45	12	16	11	2	0	0	116 / 110,8
869	O	Neustift an der Rosalia	110395	Wulka	603	248	17	41	34	15	6	4	0	0	117 / 124,6
870	=	Forchtenstein	110403	Wulka	397	226	39	45	26	15	12	1	1	0	139 / 150,6
871		Pöttsching	110411	Wulka	210	237	36	48	19	11	11	3	0	0	128 / 126,4
872		Steinbrunn	110429	Wulka	210	262	20	36	22	12	12	1	0	0	103 / 113,8
873	Θ	Wulkaprodersdorf	110668	Wulka	164	248	38	35	19	12	10	2	1	0	117 / 113,1
874	Θ	Eisenstadt	110734	Wulka	195	217	53	47	20	9	15	4	0	0	148 / 129,8
876	=	Eisenstadt	110437	Wulka	184	226	46	43	24	9	13	4	0	0	139 / 137,7
877	=	Draßburg	110445	Wulka	229	211	69	40	18	15	10	2	0	0	154 / 109,6
878		St.Margarethen im Burgenland	110452	Wulka	147	237	49	38	19	13	6	3	0	0	128 / 136,1
880	=	Donnerskirchen	110460	Neusiedler See	126	263	23	32	24	13	8	1	1	0	102 / 115,3
881		Donnerskirchen (Waldgasse)	110650	Neusiedler See	199	247	24	46	19	14	11	4	0	0	118 / 136,2
882		Winden am See	110635	Neusiedler See	125	242	35	46	16	18	6	2	0	0	123 / 110,7
884	Θ	Neusiedl am See	110510	Neusiedler See	135	239	39	43	20	18	6	0	0	0	126 / 132,7
885	Θ	Frauenkirchen - NLV	106724	Neusiedler See	122	265	21	40	16	17	6	0	0	0	100 /
886	=	Podersdorf am See	110551	Neusiedler See	121	276	18	32	17	15	7	0	0	0	89 / 111,7
887		Apetlon	110569	Neusiedler See	119	258	20	44	12	20	10	1	0	0	107 / 102,4
888		Oggau	110478	Neusiedler See	118	248	32	40	18	18	7	2	0	0	117 / 125,2
889	=	Rust	110486	Neusiedler See	119	271	15	36	18	18	6	1	0	0	94 / 114,5
890	=	Mörbisch am See	110502	Neusiedler See	130	263	20	38	15	17	12	0	0	0	102 / 114,8
891	V	Illmitz (Biologische Station)	122010	Neusiedler See	115	242	41	43	16	15	8	0	0	0	123 /
892		Edmundshof	110536	Neusiedler See	148	272	13	35	23	14	7	1	0	0	93 / 99,9
893		Kleylehof	110528	Neusiedler See	135	274	13	37	20	15	4	2	0	0	91 / 97,6
894	Θ	Halbturn NLV	110544	Neusiedler See	130	263	21	40	17	18	4	2	0	0	102 / 100,6
895	O	Andau	110585	Neusiedler See	118	254	27	46	17	14	5	2	0	0	111 / 118,2
896		Schattendorf	110619	Ikva	251	246	35	40	15	14	14	1	0	0	119 / 121,9
897		Deutschkreutz-Girm	110601	Ikva	192	244	36	43	11	18	13	0	0	0	121 / 127,9
898		Ritzing	110593	Ikva	305	260	15	41	16	21	10	2	0	0	105 / 112,6
899	Θ	Festenburg-Hinterberg	123216	Schwarze Lafnitz	920	202	34	61	27	23	13	4	1	0	163 /
		RAABGEBIET													
900	=	Hohenau an der Raab	111369	Raab	702	227	32	48	29	21	8	0	0	0	138 / 130,7
901	=	Rechberg	112029	Raab	926	207	28	64	28	22	15	1	0	0	158 / 138,3
902	=	Fladnitzberg	111401	Raab	1070	225	20	58	25	29	7	1	0	0	140 / 132,8
903	Θ	Schöckl	110841	Raab	1445	205	56	46	28	14	15	1	0	0	160 /
904	O	St.Ruprecht an der Raab	123083	Raab	400	238	36	45	14	23	9	0	0	0	127 /
905	O	Weiz	110825	Weizbach	465	225	46	35	27	22	8	2	0	0	140 / 132,8
906		Gleisdorf	110833	Raab	375	232	36	47	20	21	8	1	0	0	133 / 132,6
907	=	St.Radegund	110858	Rabnitzbach	725	214	42	51	22	22	13	1	0	0	151 / 138,2
908		Laßnitzhöhe	110866	Rabnitzbach	524	231	37	42	21	24	9	1	0	0	134 / 133,8
909	=	Rohr an der Raab	110890	Raab	306	234	36	42	21	24	7	1	0	0	131 / 139,1
910		Feldbach	100008	Raab	323	230	49	39	12	25	9	1	0	0	135 /
911	=	Wetzelsdorf	111419	Raab	303	236	34	46	19	20	9	1	0	0	129 / 125,7
912	=	Fehring	111294	Raab	260	238	35	43	17	20	10	2	0	0	127 / 125,4
913		Riegersburg	111302	Raab	350	255	17	42	17	23	10	1	0	0	110 / 107,2
914	=	Neumarkt an der Raab	110908	Raab	243	231	43	44	19	22	4	2	0	0	134 / 113,4
915	=	St.Jakob im Walde	110916	Lafnitz	922	225	20	58	30	20	12	0	0	0	140 / 160,5
916		Vorau	110932	Lafnitz	690	239	19	60	19	18	10	0	0	0	126 / 122,8
917	=	Hohenau am Wechsel	111377	Lafnitz	1080	215	26	51	36	20	15	2	0	0	150 / 162,6
918	=	Friedberg-Ortgraben	110940	Lafnitz	550	228	28	60	21	17	10	1	0	0	137 / 133,0
919		Markt Allhau	111476	Lafnitz	404	253	15	43	23	26	5	0	0	0	112 /
920	=	Altenberg-Hartberg	111427	Lafnitz	429	240	33	47	16	20	8	0	1	0	125 / 148,8
921		Hartberg	110999	Safenbach	350	247	29	38	27	16	8	0	0	0	118 / 132,6
922	E	Pöllau (Zentralstation)	111393	Safen	525	239	28	37	27	25	9	0	0	0	126 / 141,6
923	O	Pöllau	111310	Saifenbach	420	244	24	42	21	22	11	1	0	0	121 / 120,4

Häufigkeiten der Niederschläge

Nr.	Messgerät	Messstelle	Messstellennummer	Einzugsgebiet	Höhe m ü.A.	Anzahl der Tage										
						ohne bzw. ohne messbaren Niederschlag	Tagessummen in mm								0,1 bis >85,0	
							0,1 bis 0,9	1,0 bis 4,9	5,0 bis 9,9	10,0 bis 19,9	20,0 bis 39,9	40,0 bis 59,9	60,0 bis 84,9	≥ 85,0	Jahr	1991 bis 2000
924	Θ	Bad Waltersdorf	111005	Safenbach	285	236	40	43	16	22	8	0	0	0	129	142,8
925	Θ	Deutsch Kaltenbrunn	111443	Lafnitz	358	265	8	40	22	21	8	1	0	0	100	
926	W	Zwieselgraben	112920	Feistritz	1080	194	23	65	37	30	14	1	1	0	171	
927	=	Rettenegg	111021	Feistritz	860	193	34	68	34	23	9	3	1	0	172	175,8
928	=	Alpl	111435	Feistritz	1020	199	31	64	34	22	14	1	0	0	166	162,2
929		Fischbach	101592	Feistritz	1050	179	53	61	28	26	15	2	1	0	186	
930		Kreuzwirt	111328	Feistritz	1038	223	24	59	21	26	12	0	0	0	142	128,8
931	Θ	Birkfeld (Schule)	123117	Feistritz	680	231	27	52	21	22	11	1	0	0	134	
932	O	Anger	123075	Feistritz	520	242	26	38	25	20	13	1	0	0	123	
933	=	St.Johann bei Herberstein	111054	Feistritz	410	253	17	42	19	26	8	0	0	0	112	120,7
934		Großwilfersdorf	111344	Feistritz	275	246	30	37	24	17	10	1	0	0	119	123,0
935	=	Sinabelkirchen	111062	Ilzbach	350	255	21	39	22	21	6	1	0	0	110	129,8
936		Eltendorf	111088	Lafnitz	238	249	22	43	22	20	7	2	0	0	116	97,2
937	Θ	Heiligenkreuz NLV	105080	Lafnitz	228	264	16	39	20	16	8	2	0	0	101	
938	Θ	Mönichkirchen	111336	Pinka	991	196	51	49	35	19	10	4	1	0	169	158,8
939	=	Pinkafeld	111104	Pinka	388	231	30	55	20	21	8	0	0	0	134	131,6
940	Θ	Oberwart	111112	Pinka	308	254	24	43	19	19	6	0	0	0	111	113,9
941	Θ	Kleinzicken	111385	Zickenbach	267	239	39	40	26	14	5	2	0	0	126	142,5
942		Kirchfidisch	111484	Pinka	266	256	21	45	14	23	4	2	0	0	109	
943	Θ	Hochneukirchen	111278	Pinka	707	228	26	59	15	22	12	3	0	0	137	121,3
944	=	Bernstein	111138	Tauchenbach	600	237	25	57	17	17	10	2	0	0	128	131,8
945	O	Stadtschlaining	111146	Tauchenbach	424	263	15	40	24	15	7	1	0	0	102	120,6
946	Θ	Dürnbach im Burgenland	111468	Pinka	292	243	36	44	21	15	4	2	0	0	122	
947	=	Hirschenstein	111153	Pinka	719	253	10	42	26	21	12	1	0	0	112	111,9
948	=	Eisenberg an der Pinka	111161	Pinka	246	254	22	48	17	17	5	2	0	0	111	103,6
949		Eberau	111179	Pinka	213	244	39	39	19	19	3	2	0	0	121	109,5
950		Hagensdorf-Luising	111229	Pinka	199	247	30	44	19	18	6	1	0	0	118	106,8
951		Oberdorf im Burgenland	111187	Strem	361	273	13	34	18	20	6	1	0	0	92	91,6
952		St.Michael im Burgenland	111195	Strem	235	250	26	42	23	17	6	1	0	0	115	115,9
953	=	Kukmirn	111203	Strem	252	240	30	42	25	18	9	1	0	0	125	114,8
954	Θ	Güssing	111450	Strem	222	263	17	38	20	17	7	3	0	0	102	
955		Redlschlag	111286	Güns	692	229	43	44	21	15	12	1	0	0	136	142,3
956	=	Bad Schönau	115683	Zöbernbach	468	223	34	54	26	16	9	3	0	0	142	
957		Zöbern	111245	Zöbernbach	596	217	30	55	31	21	10	1	0	0	148	138,1
958		Krumbach	110676	Zöbernbach	595	234	21	59	22	17	9	3	0	0	131	132,6
959		Pilgersdorf	111260	Zöbernbach	369	255	20	50	15	14	9	2	0	0	110	110,5
960	=	Glashütten bei Langeck	111351	Güns	440	252	16	47	17	21	10	2	0	0	113	129,0
		MURGEBIET														
961		Muhr	111500	Mur	1110	222	21	58	29	22	12	1	0	0	143	150,7
962		Zederhaus	111526	Zederhausbach	1200	205	35	64	30	14	17	0	0	0	160	167,5
963	Θ	St.Michael i. Lg.	105049	Mur	1094	221	35	55	22	19	11	2	0	0	144	
964		Weißpriach	111559	Weißpriach	1100	202	48	50	27	27	10	0	1	0	163	159,4
965	Θ	Mariapfarr	118570	Taurach	1153	215	38	56	29	18	8	1	0	0	150	
966	=	Tamsweg	111583	Mur	1025	238	35	37	25	19	8	1	2	0	127	136,1
967		Thomatal	111591	Mur	1090	246	14	50	23	23	8	0	1	0	119	
968	=	Turracher Höhe	123133	Turrach	1767	206	30	58	31	30	7	3	0	0	159	
969	Θ	Flattnitz	113951	Paalbach	1430	193	43	53	32	28	12	4	0	0	172	153,5
970	=	Paal-Stadl	112508	Paalbach	950	229	29	53	29	12	13	0	0	0	136	139,2
971		Krakauebene	112839	Rantenbach	1318	196	43	62	28	23	12	1	0	0	169	
972		Seethal	111641	Rantenbach	1210	246	15	44	23	27	9	1	0	0	119	130,1
973	=	Murau	111633	Rantenbach	814	221	41	51	21	22	9	0	0	0	144	144,7
974	=	Schöder	111674	Katschbach	900	229	21	68	23	18	6	0	0	0	136	146,1
975		St.Lambrecht	111682	Mur	1070	238	10	56	28	23	10	0	0	0	127	125,9
976	K	Oberwölz	123158	Wölzer Bach	810	227	34	58	24	16	6	0	0	0	138	
977		Unzmarkt	111708	Mur	745	224	37	57	20	21	5	1	0	0	141	120,8
978	Θ	Judenburg	111716	Mur	730	230	38	46	25	17	9	0	0	0	135	119,7
979		St.Johann am Tauern	111724	Pöls	1050	168	46	84	37	21	7	2	0	0	197	163,4
980	Θ	Pusterwald-Hinterwinkel	111732	Pusterwaldbach	1260	177	42	73	31	29	10	3	0	0	188	172,0
981	=	Oberzeiring	111740	Pöls	930	199	41	67	30	17	9	2	0	0	166	150,0
982		Gasselsdorf	101030	Pölsbach	780	230	28	57	22	19	9	0	0	0	135	
983	Θ	Schmelz	111765	Granitzenbach	1560	229	13	56	28	28	7	4	0	0	136	133,3
984	=	Obdach	111773	Granitzenbach	875	251	12	47	26	21	8	0	0	0	114	122,7
985	=	St.Wolfgang	123026	Granitzenbach	1275	252	13	42	29	20	8	1	0	0	113	
986	Θ	Zeltweg	111757	Mur	669	218	52	42	26	18	8	1	0	0	147	132,3
987		Kleinlobming	123018	Mur	740	249	7	50	30	18	10	1	0	0	116	
988	=	Großlobming	112771	Mur	650	240	21	49	28	18	7	2	0	0	125	125,1
989		Ingering II	111781	Ingeringbach	850	231	21	55	29	22	7	0	0	0	134	139,4
990		Seckau	111799	Mur	855	205	49	60	24	20	6	1	0	0	160	
991	K	Kraubath an der Mur	111807	Mur	600	231	37	55	20	16	6	0	0	0	134	110,0
992	=	Wald am Schoberpaß	111815	Liesingbach	890	187	15	68	47	34	10	3	1	0	178	161,3
993		Kalwang	111823	Liesingbach	742	183	55	60	32	22	10	1	1	1	182	
994	W	Kindtal	101691	Mürz	570	208	38	54	34	20	9	2	0	0	157	
995	K	Hochreichhart	123174	Liesing	1500	176	34	63	40	33	16	2	1	0	189	
996	=	Mautern	111831	Liesingbach	710	204	17	70	39	22	10	3	0	0	161	128,1
997		Leoben-Hinterberg	112672	Mur	570	200	55	58	30	15	7	0	0	0	165	139,6
998	Θ	St.Michael in Obersteiermark	112888	Mur	580	208	55	50	27	18	7	0	0	0	157	
999	O	Trofaiach	111872	Vordernberger Bach	660	192	61	54	33	13	10	2	0	0	173	154,6
1000	=	Bruck an der Mur	111898	Mur	482	209	48	54	26	16	12	0	0	0	156	123,6
1001	Θ	Frein an der Mürz	112615	Mürz	875	165	30	67	38	41	17	4	2	1	200	190,7
1002		Niederalpl	112607	Mürz	930	171	12	75	41	41	18	5	1	1	194	178,8
1003	=	Mürzsteg	111906	Mürz	810	168	30	76	41	31	14	3	1	1	197	169,5
1004		Karlgraben	112599	Mürz	775	171	39	73	37	25	14	4	1	1	194	186,8
1005	=	Preiner Gscheid	111914	Mürz	890	186	27	76	37	22	15	0	2	0	179	172,5
1006	=	Mürzzuschlag	111922	Mürz	700	169	36	84	33	27	15	0	1	0	196	158,7
1007	=	Veitsch	112565	Mürz	665	202	35	61	39	17	10	1	0	0	163	150,2
1008		Stanz	112540	Stanzbach	648	212	27	66	29	21	10	0	0	0	153	137,3
1009		Kapfenberg	101097	Mürz	508	203	59	55	16	20	10	1	1	0	162	
1010	=	Seewiesen	123182	Thörlbach	980	167	25	68	43	38	17	4	3	0	198	
1011	A	Aflenz Kurort	111963	Thörlbach	784	183	56	65	30	18	10	3	0	0	182	164,4
1012	K	Bürgeralm bei Aflenz	111971	Thörlbach	1500	176	29	65	45	31	15	3	1	0	189	
1013	W	Buchberg	111989	Thörlbach	880	175	23	79	38	30	16	2	1	1	190	
1014	=	Haringgraben	112854	Mürz	1020	163	32	81	38	29	18	2	1	1	202	
1015		Tragöß	111997	Lamingbach	770	180	37	74	34	26	10	3	1	0	185	172,3

Häufigkeiten der Niederschläge

Nr.	Messgerät	Messstelle	Messstellennummer	Einzugsgebiet	Höhe m ü.A.	Anzahl der Tage										
						ohne bzw. ohne messbaren Niederschlag	Tagessummen in mm								0,1 bis >85,0	
							0,1 bis 0,9	1,0 bis 4,9	5,0 bis 9,9	10,0 bis 19,9	20,0 bis 39,9	40,0 bis 59,9	60,0 bis 84,9	≥ 85,0	Jahr	1991 bis 2000
1016	=	Pernegg	112847	Mur	460	215	46	51	20	25	8	0	0	0	150	
1017	Θ	Breitenau bei Mixnitz	112003	Mur	560	217	33	54	30	20	9	2	0	0	148	146,4
1018	Θ	Frohnleiten	112037	Mur	420	219	41	50	22	26	6	1	0	0	146	110,8
1019	=	Neuhof	112573	Mur	770	216	29	62	23	23	12	0	0	0	149	149,8
1020	=	Groß St. Florian	101089	Laßnitz	320	248	20	44	22	18	12	1	0	0	117	
1021	=	Eichberg	123042	Übelbach	610	224	22	60	35	15	9	0	0	0	141	
1022		Semriach	112045	Mur	700	230	16	62	27	20	10	0	0	0	135	
1023	=	Gschnaidt	112698	Mur	1128	217	22	59	27	28	12	0	0	0	148	129,1
1024	Θ	Pleschkogel	112060	Mur	910	227	19	55	26	27	8	3	0	0	138	118,7
1025		Gratkorn	112078	Mur	380	232	34	47	22	19	11	0	0	0	133	125,8
1026	Θ	Graz-Andritz	112086	Mur	360	240	27	47	22	21	8	0	0	0	125	128,9
1027	Θ	Graz (Universität)	112094	Mur	366	230	42	42	20	21	10	0	0	0	135	140,3
1028	=	Graz-Gries	101063	Mur	350	236	36	48	18	17	10	0	0	0	129	
1029		Gedersberg	112862	Mur	390	242	23	44	22	24	10	0	0	0	123	
1030	Θ	Graz (Flugplatz)	112102	Mur	340	238	38	41	19	22	7	0	0	0	127	131,3
1031	O	Breitenbach	123034	Kainach	880	235	22	48	30	17	11	1	1	0	130	
1032	=	Bärnbach	112490	Kainach	420	240	29	46	20	22	7	1	0	0	125	127,0
1033	Θ	Gaberl	112896	Kainach	1160	214	29	58	21	28	13	2	0	0	151	
1034	W	Voitsberg	123208	Kainach	392	241	30	46	19	23	6	0	0	0	124	
1035		Lobming	112128	Kainach	400	226	25	59	22	22	10	1	0	0	139	128,9
1036	K	Salzstiegel	105007	Kainach	1340	216	21	58	25	31	13	1	0	0	149	
1037	=	Hirschegg	112656	Teigitsch	1158	221	19	58	32	24	10	1	0	0	144	152,9
1038	=	Hebalpe	112334	Teigitsch	1310	226	13	50	26	31	15	4	0	0	139	140,2
1039	=	Pack	112136	Teigitsch	1115	229	16	54	24	30	10	2	0	0	136	125,5
1040	=	Maria Lankowitz	112177	Teigitsch	530	241	26	43	24	21	9	1	0	0	124	117,8
1041		Ligist	112185	Kainach	370	236	38	38	18	23	10	2	0	0	129	128,3
1042	=	Södingberg	112649	Södingbach	480	242	26	47	23	18	8	1	0	0	123	119,7
1043	K	Hitzendorf	123190	Kainach	370	247	24	52	14	21	7	0	0	0	118	
1044	Θ	Sajach	112219	Kainach	340	239	27	48	17	25	7	2	0	0	126	124,3
1045	Θ	Wiel	112235	Weiße Sulm	900	217	26	53	28	18	19	3	1	0	148	154,6
1046		Jägerwirt	112789	Weiße Sulm	1300	222	24	51	29	19	17	3	0	0	143	138,1
1047	Θ	Wies	112557	Weiße Sulm	390	235	27	48	20	20	12	3	0	0	130	126,2
1048	=	St.Anna ob Schwanberg	112227	Schwarze Sulm	1050	225	21	56	28	15	17	3	0	0	140	124,2
1049		Limberg	112680	Schwarze Sulm	450	233	23	49	26	19	12	3	0	0	132	125,3
1050		Trahütten	112730	Sulm	970	238	16	49	25	21	14	2	0	0	127	
1051	W	Gleinstätten	112524	Sulm	320	245	25	40	20	17	16	2	0	0	120	107,6
1052		St.Lorenzen	112714	Saggaubach	780	239	10	52	27	20	13	4	0	0	126	121,6
1053		Eibiswald	112268	Saggaubach	360	237	21	49	21	19	15	3	0	0	128	112,6
1054	Θ	Glanz	112946	Saggaubach	476	245	21	44	17	23	13	2	0	0	120	
1055	=	Leutschach	112292	Saggaubach	370	246	23	43	16	21	12	4	0	0	119	109,9
1056		Kreuzberg	112748	Saggaubach	590	242	24	45	16	22	14	1	1	0	123	117,7
1057	Θ	Kitzeck im Sausal	112300	Sulm	485	249	18	46	17	24	9	1	1	0	116	104,1
1058		St.Nikolai im Sausal	112318	Sulm	340	245	26	41	23	19	9	1	1	0	120	115,7
1059		Osterwitz-Winkel	123067	Laßnitz	1000	232	9	57	26	24	14	3	0	0	133	
1060		Osterwitz	112755	Laßnitz	1220	230	15	57	21	26	13	3	0	0	135	134,8
1061	=	Deutschlandsberg	112342	Laßnitz	410	224	46	36	29	17	12	1	0	0	141	134,8
1062		Klosterwinkel	112763	Laßnitz	1162	224	18	55	21	30	12	5	0	0	141	144,6
1063		Frauental	123059	Laßnitz	350	244	26	45	20	18	10	2	0	0	121	
1064	Θ	Stainz	112367	Stainzbach	340	238	32	46	17	20	11	1	0	0	127	135,5
1065	Θ	Hochgleinz	101584	Gleinzbach	340	251	16	45	23	19	9	2	0	0	114	
1066	Θ	Kirchbach in Steiermark	112383	Schwarzaubach	350	246	22	46	17	26	7	1	0	0	119	124,0
1067		Straß	112516	Schwarzaubach	256	251	13	52	18	17	12	2	0	0	114	102,0
1068	=	Unterpurkla	112409	Mur	220	247	23	48	18	16	11	2	0	0	118	112,4
1069		Zehensdorf	112664	Saßbach	288	242	24	48	17	22	10	2	0	0	123	123,4
1070	Θ	St.Peter am Ottersbach	112391	Saßbach	270	243	23	52	19	19	7	2	0	0	122	131,6
1071	=	Straden	112425	Gnasbach	360	245	23	48	19	23	6	1	0	0	120	126,1
1072	=	Bad Gleichenberg	112417	Sulzbach	303	226	50	37	21	21	8	2	0	0	139	144,0
1073	W	Waltra	112433	Drauchenbach	380	244	27	45	21	20	6	2	0	0	121	109,6
1074	Θ	Bad Radkersburg	112482	Mur	208	238	33	48	19	14	11	2	0	0	127	128,3
1075	=	Zelting	112441	Mur	200	248	18	53	19	17	8	2	0	0	117	113,5
1076		Bonisdorf	112466	Mur	376	277	3	25	30	20	6	4	0	0	88	88,2

DRAUGEBIET

1077	Θ	Sillian	113001	Drau	1075	226	36	53	17	21	11	1	0	0	139	140,5
1079	E	Hochberg	113019	Villgratenbach	1700	210	38	58	25	22	10	2	0	0	155	156,4
1080		Innervillgraten	113027	Villgratenbach	1400	224	23	65	25	18	9	1	0	0	141	146,8
1081	Θ	Kartitsch	114959	Drau	1415	228	38	41	20	26	9	3	0	0	137	137,9
1083		Abfaltersbach	114975	Drau	980	237	30	45	19	22	11	1	0	0	128	124,5
1085		Anras	113035	Drau	1300	234	37	41	22	20	10	1	0	0	131	130,2
1087		Assling-Vergein	103374	Drau	1400	231	25	49	23	23	13	1	0	0	134	
1090	E	Prägraten	113043	Isel	1340	217	45	46	28	16	13	0	0	0	148	158,5
1091	W	Virgen	114991	Isel	1198	225	46	42	28	15	9	0	0	0	140	
1093	Θ	Felbertauerntunnel	114900	Tauernbach	1650	167	51	56	44	32	12	3	0	0	198	193,7
1094	E	Matrei in Osttirol	113050	Tauernbach	1040	230	37	46	24	17	11	0	0	0	135	162,4
1095	=	St.Jakob i.Def.	113068	Schwarzach	1400	232	32	49	21	15	14	2	0	0	133	145,5
1096		Hopfgarten i.D.-Hof	114918	Schwarzach	1520	232	27	49	28	17	10	2	0	0	133	139,9
1097	Θ	Hopfgarten i.Def.	114926	Schwarzach	1110	224	36	52	26	17	9	1	0	0	141	146,3
1099	=	Kals am Großglockner	113076	Kalser Bach	1336	212	50	48	25	20	9	1	0	0	153	155,2
1101		St.Johann im Walde	113084	Isel	750	242	30	40	25	18	8	2	0	0	123	132,7
1103	Θ	Zettersfeld	114934	Drau	1912	198	47	54	32	19	12	3	0	0	167	132,1
1104	W	Lienz	113092	Drau	659	237	37	37	24	18	9	2	0	1	128	131,4
1105		Lienz-Tristach	105015	Drau	659	244	30	36	23	22	8	1	1	0	121	
1108	=	Iselsberg-Penzelberg	113100	Debantbach	1210	218	48	50	19	15	14	0	1	0	147	144,3
1109	Θ	Penzelberg-Iselsberg	114686	Möll	1210	210	57	49	18	16	14	0	1	0	155	
1110		Nikolsdorf	114942	Drau	650	243	26	41	21	19	12	1	2	0	122	120,1
1111	Θ	Oberdrauburg	113118	Drau	620	244	30	37	13	25	11	3	2	0	121	129,4
1112	Θ	Irschen-Leppen	114512	Drau	1150	229	37	38	19	23	13	5	1	0	136	134,0
1113	Θ	Dellach im Drautal	114389	Drau	628	239	36	29	22	22	10	5	2	0	126	134,1
1114	Θ	Greifenburg	113126	Drau	610	241	25	42	16	22	14	3	2	0	124	134,6
1115	=	Sachsenburg	113134	Drau	550	258	19	39	20	17	7	3	1	1	107	127,4
1118	Θ	Heiligenblut	113175	Möll	1380	205	50	62	21	16	10	0	1	0	160	156,5
1121	=	Stall	113225	Möll	820	256	14	45	19	16	12	2	1	0	109	126,7
1122	Θ	Wöllatal	114645	Möll	1550	181	76	45	25	20	15	2	1	0	184	154,1
1123	Θ	Innerfragant	113233	Möll	1195	225	34	54	20	20	11	1	0	0	140	158,7

Häufigkeiten der Niederschläge

Nr.	Messgerät	Messstelle	Messstellennummer	Einzugsgebiet	Höhe m ü.A.	Anzahl der Tage										
						ohne bzw. ohne messbaren Niederschlag	Tagessummen in mm								0,1 bis >85,0	
							0,1 bis 0,9	1,0 bis 4,9	5,0 bis 9,9	10,0 bis 19,9	20,0 bis 39,9	40,0 bis 59,9	60,0 bis 84,9	≥ 85,0	Jahr	1991 bis 2000
1124	Ⓔ	Kleindorf	113241	Möll	735	235	34	45	17	25	8	0	1	0	130	129,5
1125	Ⓔ	Jamnigalm	114868	Mallnitzbach	1680	171	48	71	29	28	14	3	0	1	194	
1126	Ⓔ	Mallnitz	113258	Mallnitzbach	1196	195	56	50	26	25	11	1	1	0	170	152,1
1128	=	St.Peter im Katschtal	113324	Lieser	1220	239	21	47	26	17	14	1	0	0	126	131,8
1129	Ⓔ	Innerkrems	113332	Lieser	1520	202	51	50	29	22	9	2	0	0	163	146,7
1133	=	Malta	113399	Malta	830	224	35	59	20	15	9	2	1	0	141	132,7
1134	Ⓔ	St.Oswald (Talstation)	114447	Millstätter See	1319	228	28	45	31	16	14	3	0	0	137	146,0
1135	Ⓔ	Millstatt	113423	Millstätter See	591	228	36	52	21	18	5	5	0	0	137	130,2
1136	Ⓔ	Hochegg	113464	Drau	1030	232	23	49	34	14	9	4	0	0	133	136,4
1137	Ⓔ	Weißensee-Gatschach	113431	Weißensee	945	223	44	43	17	24	8	5	1	0	142	137,0
1138	Ⓞ	Farchtner See	113449	Weißenbach	990	224	38	49	23	20	9	1	1	0	141	140,5
1139	Ⓔ	Goldeck	114579	Weißenbach	1885	196	46	58	25	23	11	5	1	0	169	148,2
1140	=	Fresach	114496	Drau	735	226	41	46	27	12	10	3	0	0	139	132,6
1141	=	Weißenstein	113480	Drau	510	240	27	46	25	14	10	3	0	0	125	124,6
1142	Ⓔ	Villacher Alpe	113498	Weißenbach	2164	203	47	51	30	20	13	0	1	0	162	178,0
1143	Ⓔ	Hundsmaierhof-Heiligengeist	114462	Drau	992	222	26	67	20	15	9	5	1	0	143	146,6
1144	Ⓔ	Villach	113530	Drau	494	238	27	48	19	16	13	3	1	0	127	133,1
1145	Ⓔ	Bleistätter Moor	113555	Ossiacher See	510	247	35	42	14	18	7	2	0	0	118	127,4
1146	=	Ossiach	113563	Ossiacher See	520	245	25	48	21	16	8	2	0	0	120	124,0
1147	Ⓔ	Kanzelhöhe	113571	Ossiacher See	1526	212	48	49	28	18	8	2	0	0	153	142,7
1148	Ⓔ	Afritz	113548	Afritzer Bach	715	221	35	53	27	17	9	3	0	0	144	144,8
1151	Ⓞ	Obertilliach	113589	Gail	1400	240	21	45	24	20	11	3	1	0	125	144,1
1153	Ⓔ	Maria Luggau	113597	Gail	1140	232	35	40	21	19	16	2	0	0	133	149,5
1154		Kornat	113621	Gail	1047	232	22	49	23	19	11	8	1	0	133	147,9
1155	Ⓔ	Kötschach-Mauthen	114538	Gail	705	228	38	47	17	18	8	6	3	0	137	140,6
1156	Ⓔ	Plöckenpaß	114843	Gail	1232	219	34	51	19	21	10	6	2	3	146	
1157	=	Reisach	113654	Gail	646	233	23	49	21	18	12	7	2	0	132	136,3
1158	Ⓔ	Waidegg	113670	Gail	635	237	27	41	20	18	13	8	1	0	128	137,1
1159	Ⓔ	Tröpolach	114884	Gail	655	231	24	49	25	14	15	5	2	0	134	
1160	Ⓔ	Naßfeld	114637	Gail	1530	198	46	53	26	16	16	8	2	0	167	152,2
1161	Ⓔ	Weißbriach	113704	Gösseringbach	800	236	27	43	23	18	11	7	0	0	129	140,7
1162	=	Förolach	113720	Gail	565	235	21	45	31	17	11	4	1	0	130	138,0
1163	=	Feistritz an der Gail	113738	Gail	590	243	20	50	22	14	12	4	0	0	122	132,1
1165	Ⓔ	Arnoldstein	113746	Gailitz	580	226	34	52	23	13	12	5	0	0	139	137,3
1166	Ⓔ	Faak am See	101659	Faaker See	585	223	39	50	24	17	8	2	2	0	142	
1167	=	Wernberg	113761	Drau	565	239	29	50	16	19	7	5	0	0	126	143,5
1168	Ⓞ	Rosenbach	113779	Drau	540	227	39	42	21	24	6	5	1	0	138	138,2
1169	Ⓔ	Bärental	113787	Drau	1000	240	14	35	25	34	10	4	1	2	125	144,9
1170	Ⓔ	Tschachoritsch	114488	Drau	600	231	49	35	21	18	8	3	0	0	134	137,0
1171	Ⓔ	Kirschentheuer-Babniak	113803	Drau	440	248	23	35	25	22	8	2	2	0	117	128,6
1172	=	Loibltunnel	113811	Drau	1067	244	15	28	26	29	13	7	1	2	121	141,5
1173	Ⓔ	Bodental	113837	Drau	995	228	21	44	29	21	15	5	0	2	137	145,4
1174	=	Ferlach	113845	Drau	470	246	15	49	22	20	9	3	1	0	119	131,1
1175	Ⓔ	Zell-Pfarre	113852	Drau	900	212	28	47	29	25	16	3	3	2	153	143,8
1176	=	Schwarz	113860	Drau	780	259	15	38	24	20	6	2	1	0	106	123,8
1177	Ⓔ	Seeberg	113886	Vellach	1040	226	27	39	21	36	12	0	3	1	139	150,4
1178	Ⓔ	Eisenkappel	113894	Vellach	580	235	26	37	28	25	10	2	1	1	130	140,2
1179	Ⓔ	Falkert	114652	Gurk	1855	217	37	53	27	12	17	2	0	0	148	153,2
1180	Ⓔ	Maitratten-Sonnleiten	114694	Gurk	1000	231	27	49	25	21	9	3	0	0	134	139,2
1181	Ⓔ	Sirnitz	113936	Gurk	850	223	41	39	37	16	7	2	0	0	142	148,1
1182	=	Weitensfeld	113977	Gurk	705	238	32	42	22	21	10	0	0	0	127	149,7
1183	Ⓔ	Winklern ob Straßburg	114520	Gurk	1040	248	25	40	25	17	10	0	0	0	117	137,3
1184	Ⓔ	Grades-Klachl	114587	Metnitz	725	239	27	42	25	22	10	0	0	0	126	132,7
1185	=	Friesach	113993	Metnitz	634	239	30	47	24	15	10	0	0	0	126	117,0
1186	Ⓞ	Neumarkt in Steiermark	114017	Olsa	872	220	51	43	21	23	7	0	0	0	145	133,8
1187	Ⓔ	Gaisberg	114736	Olsa	930	240	28	43	24	19	11	0	0	0	125	
1188	=	Guttaring	114785	Silberbach	710	248	27	52	17	15	6	0	0	0	117	
1189	Ⓔ	Silberegg	114025	Gurk	598	238	29	46	26	19	7	0	0	0	127	125,2
1191	Ⓔ	Knappenberg	114603	Görtschitz	1050	234	30	55	22	15	8	1	0	0	131	127,2
1192	Ⓔ	Wietersdorf	114066	Görtschitz	630	244	25	49	25	14	8	0	0	0	121	134,3
1193	Ⓔ	Magdalensberg	114108	Gurk	920	243	33	42	24	15	7	0	1	0	122	130,7
1194	=	Sillehof	114116	Gurk	450	249	29	39	26	15	5	1	1	0	116	118,4
1195	Ⓔ	Radweg-Gradisch	114124	Glan	666	228	49	46	15	18	7	2	0	0	137	131,8
1196	Ⓔ	Hörzendorf	114777	Glan	475	241	38	40	28	11	6	1	0	0	124	
1197		St.Veit an der Glan	106716	Glan	475	248	30	46	20	13	6	2	0	0	117	
1198	Ⓔ	Dreifaltigkeit	114165	Glan	1180	245	28	44	24	15	7	1	1	0	120	133,4
1199	Ⓔ	Drasendorf	114454	Glan	580	238	37	49	16	16	8	0	1	0	127	122,7
1200	Ⓔ	Klagenfurt (Flugplatz)	114173	Glan	447	245	31	39	22	21	4	2	1	0	120	130,4
1201	Ⓔ	Klagenfurt	114561	Glanfurt	442	226	47	46	22	16	6	1	1	0	139	135,0
1202	Ⓔ	Velden-Weinzierl	114629	Wörther See	535	235	45	39	21	14	7	3	1	0	130	134,2
1203	Ⓔ	Keutschach	114215	Wörther See	530	240	35	40	24	15	8	2	1	0	125	132,7
1204	Ⓔ	Pörtschach	114835	Wörther See	452	240	35	47	17	17	7	1	1	0	125	
1205	Ⓔ	St.Margarethen ob Töllerberg	114256	Drau	460	248	22	40	27	17	10	0	1	0	117	126,6
1206	Ⓔ	Klopein am Klopeiner See	114249	Drau	470	249	21	37	29	20	6	2	1	0	116	128,4
1207	Ⓔ	Diex	114272	Wölfnitzbach	1150	227	36	44	24	21	9	4	0	0	138	137,8
1208	Ⓔ	St.Michael ob Bleiburg	114280	Feistritz	527	220	46	40	25	25	4	3	2	0	145	137,3
1209	=	Rauniak	114678	Feistritz	635	231	28	44	27	23	7	4	1	0	134	134,1
1210	Ⓔ	Lavamünd	114876	Drau	350	242	30	44	22	20	5	1	1	0	123	
1211	Ⓔ	Reichenfels	114298	Lavant	800	223	43	45	28	20	6	0	0	0	142	143,2
1212	Ⓔ	Preblau	114306	Lavant	790	237	29	41	26	27	4	1	0	0	128	139,0
1213	Ⓔ	Preitenegg	114314	Lavant	1035	223	37	46	22	26	10	1	0	0	142	140,3
1214	Ⓔ	Forst-Saualpe	114801	Weißenbach	700	227	41	47	23	19	8	0	0	0	138	
1215	Ⓔ	Wolfsberg	114702	Lavant	440	232	41	41	24	20	7	0	0	0	133	
1216	=	St.Michael-Wolfsberg	114793	Lavant	510	229	49	40	23	16	8	0	0	0	136	
1217	Ⓔ	St.Andrä im Lavanttal	114421	Lavant	402	240	34	43	24	16	7	1	0	0	125	132,9
1218	Ⓔ	Pustritz	114330	Lavant	790	232	30	46	29	17	10	1	0	0	133	130,1
1219	Ⓔ	Brandl-Koralpe	114363	Feistritzbach	1485	200	56	44	35	24	5	1	0	0	165	149,5
1220	Ⓔ	Soboth	112706	Feistritzbach	1145	222	22	46	32	21	17	5	0	0	143	145,7

Häufigkeiten der Niederschlags- und Trockenperioden

Nr.	Messgerät	Messstelle	Höhe m ü.A.	Anzahl der Niederschlagsperioden														Anzahl der Trockenperioden													
				Kalenderjahr							Vegetationsperiode (IV-IX)							Kalenderjahr							Vegetationsperiode (IV-IX)						
				Periodendauer in Tagen														Periodendauer in Tagen													
				2	3	4 bis 5	6 bis 9	10 bis 14	15 bis 24	≥ 25	2	3	4 bis 5	6 bis 9	10 bis 14	15 bis 24	≥ 25	6 bis 9	10 bis 14	15 bis 19	20 bis 24	25 bis 29	30 bis 39	≥ 40	6 bis 9	10 bis 14	15 bis 19	20 bis 24	25 bis 29	30 bis 39	≥ 40
RHEINGEBIET																														
4	K	Obervermunt	1980	11	8	13	7	3	0	0	7	6	9	2	1	0	0	8	2	1	0	0	0	0	3	1	0	0	0	0	0
6	K	Vermunt	1733	11	8	12	8	3	0	0	7	6	8	3	1	0	0	8	2	1	0	0	0	0	3	1	0	0	0	0	0
8	K	Kops	1829	10	7	13	7	2	1	0	6	5	9	2	0	1	0	7	1	1	1	0	0	0	2	0	0	1	0	0	0
9	K	Partenen	1020	9	7	13	7	2	1	0	5	5	8	3	0	1	0	7	1	1	1	0	0	0	2	0	0	1	0	0	0
10		Gaschurn	980	10	7	14	5	2	1	0	6	5	8	2	0	1	0	10	2	1	0	0	0	0	4	1	0	0	0	0	0
11	K	St.Gallenkirch	860	10	6	14	5	2	1	0	6	4	8	2	0	1	0	10	2	1	0	0	0	0	4	1	0	0	0	0	0
15	⊖	Tschagguns	680	10	6	12	6	1	1	0	8	3	8	1	0	1	0	10	1	2	0	0	0	0	3	0	1	0	0	0	0
17	=	Silbertal	885	7	3	15	4	3	1	0	5	2	7	2	1	1	0	7	3	1	0	0	0	0	3	1	0	0	0	0	0
18	W	Schruns	671	10	4	14	5	2	1	0	8	2	8	2	0	1	0	8	1	1	1	0	0	0	3	0	0	1	0	0	0
19	⊖	Latschau	1000	11	5	13	6	2	1	0	8	2	7	3	0	1	0	6	1	2	0	0	0	0	3	0	1	0	0	0	0
20	K	Rodund	645	11	4	13	5	3	1	0	8	2	7	3	0	1	0	6	1	1	1	0	0	0	3	0	0	1	0	0	0
21	K	Golm	1930	10	5	13	5	3	1	0	7	3	7	3	0	1	0	7	1	1	1	0	0	0	2	0	0	1	0	0	0
22	=	Vandans	670	7	4	12	8	3	0	0	6	3	7	3	1	0	0	8	1	1	1	0	0	0	3	0	0	1	0	0	0
23		Langen am Arlberg	1218	7	4	12	8	2	1	0	4	3	7	3	0	1	0	8	1	2	0	0	0	0	3	0	1	0	0	0	0
24	E	Klösterle	1057	9	4	13	8	2	1	0	7	3	7	4	0	1	0	8	1	2	0	0	0	0	2	0	1	0	0	0	0
25		Dalaas	908	9	7	13	7	1	1	0	6	4	7	3	0	1	0	9	2	1	0	0	0	0	3	1	0	0	0	0	0
27	K	Lünersee	2015	10	5	12	6	3	1	0	7	3	6	4	0	1	0	6	1	1	1	0	0	0	2	0	0	1	0	0	0
30	⊖	Brand	1005	9	4	12	7	2	1	0	6	3	8	2	0	1	0	8	2	2	0	0	0	0	3	0	1	0	0	0	0
31		Bludenz	575	8	3	10	8	2	0	0	7	1	5	4	1	0	0	7	3	2	0	0	0	0	2	1	1	0	0	0	0
32	O	Ludesch	535	10	6	10	7	2	0	0	8	1	7	3	1	0	0	9	3	1	0	0	0	0	3	1	0	0	0	0	0
34	=	Fontanella	1140	10	4	14	6	3	0	0	8	2	8	2	1	0	0	9	2	1	0	0	0	0	3	1	0	0	0	0	0
36		Blons	772	10	4	12	8	3	0	0	10	3	6	3	1	0	0	10	1	1	0	0	0	0	4	0	0	0	0	0	0
37		Thüringerberg	960	10	4	9	10	4	0	0	8	3	5	5	1	0	0	7	2	1	0	0	0	0	2	1	0	0	0	0	0
38	K	Nenzinger Himmel	1305	7	3	9	9	4	1	0	7	1	7	4	0	1	0	8	2	1	0	0	0	0	3	1	0	0	0	0	0
39	⊖	Thüringen	580	9	7	10	7	2	0	0	6	2	6	3	1	0	0	8	2	2	0	0	0	0	2	0	1	0	0	0	0
40	V	Frastanz	491	10	9	8	8	1	0	0	8	4	5	4	0	0	0	9	2	1	1	0	0	0	2	0	0	1	0	0	0
41	O	Amerlügen	760	11	8	9	7	2	0	0	8	4	7	4	0	0	0	9	2	1	0	0	0	0	2	1	0	0	0	0	0
42	O	Innerlaterns	1025	8	5	8	8	5	0	0	6	3	5	2	3	0	0	8	2	1	0	0	0	0	3	1	0	0	0	0	0
43	O	Weiler	500	10	8	8	5	4	0	0	7	6	6	2	1	0	0	8	1	1	1	0	0	0	2	0	0	1	0	0	0
44		Fraxern	809	10	7	9	7	3	0	0	7	5	7	2	1	0	0	7	1	2	0	0	0	0	2	0	1	0	0	0	0
45		Feldkirch-Gisingen	440	4	6	11	9	2	0	0	4	3	7	3	1	0	0	6	2	1	1	0	0	0	2	0	0	1	0	0	0
46		Meiningen	410	12	8	9	4	3	0	0	7	6	6	1	1	0	0	8	1	1	1	0	0	0	2	0	0	1	0	0	0
47		Gaissau	400	11	10	10	6	1	0	0	7	5	7	2	0	0	0	9	1	1	0	1	0	0	2	0	0	0	1	0	0
48	O	Fussach	400	13	9	8	7	2	0	0	7	4	7	3	0	0	0	8	1	2	0	0	0	0	2	0	1	0	0	0	0
49	⊖	Lustenau	404	11	9	8	7	2	0	0	6	4	7	2	1	0	0	7	1	1	1	0	0	0	2	0	0	1	0	0	0
50	⊖	Ebnit	1100	11	9	8	8	3	0	0	7	6	5	3	1	0	0	8	2	1	0	0	0	0	3	1	0	0	0	0	0
51		Gütle	530	10	8	7	8	3	0	0	6	5	5	3	1	0	0	6	1	1	0	1	0	0	1	0	0	0	1	0	0
52		Bildstein	720	11	5	10	5	4	0	0	6	3	8	2	1	0	0	8	1	2	0	0	0	0	2	0	1	0	0	0	0
53		Mäder	420	7	8	9	3	4	0	0	6	5	7	1	1	0	0	11	4	1	0	0	0	0	6	1	0	0	0	0	0
54		Meschach	850	11	6	9	6	3	0	0	6	4	7	2	1	0	0	8	2	1	1	0	0	0	2	0	0	1	0	0	0
55		Hohenems	430	11	6	10	6	3	0	0	7	4	8	1	1	0	0	9	1	1	0	1	0	0	4	0	0	0	1	0	0
56	⊖	Altach	412	6	8	11	3	4	0	0	4	5	8	1	1	0	0	13	2	1	0	0	0	0	6	1	0	0	0	0	0
57	E	Dornbirn	441	8	8	9	4	4	1	0	4	5	7	1	2	0	0	6	1	1	0	1	0	0	0	0	0	0	0	1	0
58	O	Hard (Rotachstrasse)	401	8	7	12	7	2	0	0	4	3	10	3	0	0	0	7	1	1	0	1	0	0	2	0	0	0	1	0	0
60		Schröcken	1263	13	3	10	9	4	0	0	10	2	5	3	2	0	0	9	2	1	0	0	0	0	4	1	0	0	0	0	0
61	V	Schoppernau	835	8	4	9	7	5	0	0	5	2	5	3	2	0	0	9	1	1	0	1	0	0	3	0	0	0	1	0	0
63	=	Au	800	9	6	9	6	4	0	0	4	4	5	2	2	0	0	9	1	1	1	0	0	0	3	0	0	1	0	0	0
65	=	Damüls	1365	7	5	11	5	5	1	0	5	4	7	2	2	0	0	9	2	1	0	0	0	0	3	1	0	0	0	0	0
68	=	Bizau	705	11	5	6	10	3	0	0	8	4	4	4	1	0	0	8	1	1	1	0	0	0	2	0	0	1	0	0	0
69	⊖	Andelsbuch	600	9	5	9	7	4	0	0	6	4	5	3	1	0	0	8	1	1	1	0	0	0	3	0	0	1	0	0	0
70	⊖	Bödele	1150	6	9	9	6	3	0	0	2	5	7	2	1	0	0	6	2	2	0	0	0	0	1	0	1	0	0	0	0
71	=	Egg	660	10	7	7	7	4	0	0	6	4	6	2	1	0	0	7	1	2	0	0	0	0	1	0	1	0	0	0	0
72	O	Schönenbach	1040	7	4	9	7	5	0	0	5	3	4	3	2	0	0	9	1	2	0	0	0	0	3	0	1	0	0	0	0
74		Sibratsgfäll	920	9	4	9	6	5	0	0	5	3	6	3	1	0	0	10	1	1	0	0	0	0	4	0	0	0	0	0	0
76	=	Hittisau	800	10	6	7	8	4	0	0	6	4	5	3	1	0	0	7	1	2	0	0	0	0	2	0	1	0	0	0	0
77		Sulzberg	1000	11	5	8	6	4	0	0	7	4	6	2	1	0	0	8	1	1	0	1	0	0	2	0	0	0	1	0	0
79		Riefensberg	680	14	4	9	6	5	0	0	7	3	7	1	2	0	0	7	1	1	0	1	0	0	2	0	0	0	1	0	0
80	E	Alberschwende	717	11	8	9	6	3	0	0	5	5	7	2	1	0	0	7	1	2	0	0	0	0	2	0	1	0	0	0	0
81	=	Doren	710	13	7	10	6	3	0	0	7	5	6	2	1	0	0	11	1	2	0	0	0	0	4	0	1	0	0	0	0
82	=	Bregenz-Rieden	430	13	9	10	7	1	0	0	9	4	8	2	0	0	0	8	2	1	0	1	0	0	3	0	0	0	1	0	0
83	⊖	Bregenz	424	10	6	11	7	3	0	0	5	2	11	3	0	0	0	7	1	1	0	1	0	0	2	0	0	0	1	0	0
84	⊖	Bregenz	486	13	7	10	6	3	0	0	9	3	9	3	0	0	0	7	1	1	1	0	0	0	2	0	0	1	0	0	0
85	=	Pfänder	1056	8	5	12	6	4	0	0	6	3	8	3	1	0	0	5	1	1	0	1	0	0	0	0	0	0	1	0	0
86	O	Hörbranz	420	10	4	14	6	3	0	0	6	1	11	3	0	0	0	6	1	1	0	1	0	0	1	0	0	0	1	0	0
87		Möggers	1010	11	5	13	8	2	0	0	6	3	9	3	0	0	0	7	1	1	0	1	0	0	3	0	0	0	1	0	0
DONAUGEBIET OBERHALB DES INN																														
88	=	Baad	1305	5	5	7	8	6	0	0	4	3	5	4	2	0	0	9	2	2	0	0	0	0	3	1	1	0	0	0	0
89	⊖	Zug	1500	10	5	14	8	1	1	0	8	3	8	3	0	1	0	11	2	1	0	0	0	0	4	1	0	0	0	0	0
90		Lech	1480	7	6	11	8	2	2	0	7	4	8	3	0	1	0	10	2	1	0	0	0	0	4	1	0	0	0	0	0
91	=	Zürs	1720	7	6	11	10	1	1	0	5	4	6	4	0	1	0	8	2	1	0	0	0	0	3	1	0	0	0	0	0
92	⊖	Warth	1475	7	3	10	9	3	1	0	4	2	6	3	1	1	0	8	2	1	0	0	0	0	2	1	0	0	0	0	0
93		Holzgau	1100	11	2	15	8	3	0	0	11	1	6	6	1	0	0	10	4	0	0	0	0	0	3	1	0	0	0	0	0
94	O	Gramais	1320	15	3	14	6	3	0	0	11	2	7	4	1	0	0	10	3	1	0	0	0	0	4	1	0	0	0	0	0
95		Boden	1355	14	1	12	9	3	0	0	11	1	5	6	1	0	0	8	3	1	0	0	0	0	3	1	0	0	0	0	0
96	O	Hinterhornbach	1100	13	2	12	7	4	0	0	10	1	6	5	1	0	0	8	4	1	0	0	0	0	2	2	0	0	0	0	0
97	E	Vorderhornbach	960	12	3	12	9	2	0	0	9	1	6	5	1	0	0	9	3	1	0	0	0	0	4	1	0	0	0	0	0
98		Namlos	1260	13	2	12	9	3	0	0	10	2	6	5	1	0	0	9	3	1	0	0	0	0	3	1	0	0	0	0	0
99		Forchach	910	14	4	9	9	3	0	0	11	4	5	5	0	0	0	11	2	1	0	0	0	0	4	1	0	0	0	0	0
100	=	Höfen-Oberhornberg	870	8	6	12	5	3	0	0	6	4	8	3	0	0	0	9	3	1	0	0	0	0	4	1	0	0	0	0	0
101	⊖	Hahnenkamm-Reutte	1670	10	2	10	9	3	1	0	8	0	7	6	0	0	0	7	3	0	0	0	0	0	3	0	0	0	0	0	0
102	⊖	Reutte	850	15	6	9	9	3	0	0	9	5	6	5	0	0	0	5	2	2	0	0	0	0	2	0	1	0	0	0	0
104	=	Berwang	1295	13	1	12	10	3	0	0	9	0	6	7	0	0	0	9	3	0	0	0	0	0	4	0	0	0	0	0	0
106	⊖	Tannheim-Untergschw.	1090	13	7	8	7	5	0	0	9	5	5	4	1	0	0	8	2	0	0	0	0	0	3	0	0	0	0	0	0
107	=	Jungholz	1060	12	5	9	6	5	0	0	7	4	5	4	1	0	0	9	1	1	0	0	0	0	5	0	0	0	0	0	0
108	=	Vils	810	16	5	8	6	4	0	0	12	2	5	3	1	0	0	7	2	2	0	0	0	0	1	0	1	0	0	0	0
111	⊖	Scharnitz	970	18	5	13	9	0	0	0	11	3	8	3	0	0	0	7	1	2	0	0	0	0	2	0	1	0	0	0	0
112	=	Seefeld in Tirol	1182	17	3	15	6	2	0	0	11	2	9	2	1	0	0	5	3	1	0	0	0	0	1	0	1	0	0	0	0
114	E	Leutasch-Kirchplatzl	1135	13	3	15	6	1	0	0	9	2	9	3	0	0	0	7	1	2	0	0	0	0	1	0	1	0	0	0	0
117	=	Hinterriß	930	12	5	14	8	1	0	0	6	2	8	5	0	0	0	6	2	2	0	0	0	0	2	0	1	0	0	0	0

Häufigkeiten der Niederschlags- und Trockenperioden

Nr.	Messgerät	Messstelle	Höhe m ü.A.	Anzahl der Niederschlagsperioden														Anzahl der Trockenperioden													
				Kalenderjahr							Vegetationsperiode (IV-IX)							Kalenderjahr							Vegetationsperiode (IV-IX)						
				Periodendauer in Tagen														Periodendauer in Tagen													
				2	3	4 bis 5	6 bis 9	10 bis 14	15 bis 24	≥ 25	2	3	4 bis 5	6 bis 9	10 bis 14	15 bis 24	≥ 25	6 bis 9	10 bis 14	15 bis 19	20 bis 24	25 bis 29	30 bis 39	≥ 40	6 bis 9	10 bis 14	15 bis 19	20 bis 24	25 bis 29	30 bis 39	≥ 40
125	Θ	Pertisau	935	12	3	14	6	3	0	0	8	2	9	3	0	0	0	8	2	2	0	0	0	0	4	0	1	0	0	0	0
127	Θ	Achenkirch	905	11	5	14	5	2	1	0	7	3	9	3	0	0	0	7	1	2	0	0	0	0	2	0	1	0	0	0	0
130		Ehrwald	960	15	4	11	9	2	0	0	10	1	5	6	1	0	0	7	3	1	0	0	0	0	1	1	0	0	0	0	0
131	Θ	Hall in Tirol	585	16	10	13	5	0	0	0	10	7	6	2	0	0	0	11	1	2	0	0	0	0	4	0	1	0	0	0	0
		INNGEBIET OBERHALB DER SALZACH																													
132	=	Nauders	1360	15	7	13	3	1	0	0	9	2	9	2	0	0	0	7	3	1	0	1	0	0	2	0	0	0	1	0	0
133	=	Spiss	1540	15	6	13	5	1	0	0	8	2	9	2	1	0	0	10	2	1	1	0	0	0	2	0	0	1	0	0	0
134	W	Pfunds	995	16	6	12	5	2	0	0	11	2	7	3	1	0	0	6	2	1	1	0	0	0	2	0	0	1	0	0	0
138		Ried im Oberinntal	880	14	9	10	4	1	0	0	9	3	6	2	1	0	0	8	4	1	1	0	0	0	3	0	0	1	0	0	0
139	Θ	Fendels	1356	12	8	10	8	2	0	0	9	3	5	4	1	0	0	9	3	1	0	0	0	0	4	1	0	0	0	0	0
141	Θ	Prutz	870	13	7	11	5	1	0	0	7	2	7	3	1	0	0	9	3	1	1	0	0	0	3	0	0	1	0	0	0
150	=	Kaunertal-Feichten	1314	10	7	10	7	1	0	0	6	2	6	3	1	0	0	10	2	1	0	1	0	0	4	0	0	0	1	0	0
152	E	Ladis-Neuegg	1350	16	8	9	4	2	0	0	10	1	6	2	1	0	0	11	3	0	1	0	0	0	5	0	0	1	0	0	0
153	W	Runserau	860	13	9	8	5	3	0	0	9	3	4	4	1	0	0	11	3	1	0	0	0	0	4	1	0	0	0	0	0
156	=	St.Anton am Arlberg	1285	12	5	13	7	2	0	0	10	1	7	4	1	0	0	9	2	1	1	0	0	0	3	0	0	1	0	0	0
157		Flirsch	1150	17	7	10	5	2	0	0	10	5	6	2	1	0	0	11	3	1	0	0	0	0	4	1	0	0	0	0	0
162	Θ	Galtür	1587	17	3	10	9	2	0	0	12	2	6	4	1	0	0	10	3	1	0	0	0	0	4	1	0	0	0	0	0
164	Θ	Kappl-Oberbichl	1500	15	9	12	4	2	1	0	11	6	6	2	1	0	0	9	4	0	0	0	0	0	3	1	0	0	0	0	0
165		See im Paznaun	1040	15	5	9	7	1	0	0	11	1	4	4	1	0	0	11	2	1	1	0	0	0	4	0	0	1	0	0	0
166	Θ	Landeck	785	17	9	8	6	1	0	0	12	4	4	3	1	0	0	11	4	0	0	0	0	0	4	1	0	0	0	0	0
167	Θ	Nassereith	850	16	3	10	8	1	0	0	10	2	6	5	0	0	0	8	2	0	1	0	0	0	0	0	0	1	0	0	0
169		Imst (Oberstadt)	860	13	9	9	5	1	0	0	7	6	6	2	1	0	0	9	3	1	0	0	0	0	2	1	0	0	0	0	0
170	Θ	Pitztaler Gletscher	2850	13	5	11	8	4	0	0	7	3	6	5	2	0	0	6	4	1	0	0	0	0	2	2	0	0	0	0	0
176		Plangeroß	1620	11	4	12	11	1	0	0	7	2	6	6	1	0	0	8	4	1	0	0	0	0	2	2	0	0	0	0	0
178	Θ	St.Leonhard i.P.-N.	1462	11	4	11	9	3	0	0	7	1	6	5	2	0	0	10	4	1	0	0	0	0	4	2	0	0	0	0	0
179		St.Leonhard i.P.	1335	13	7	14	6	0	0	0	9	3	9	3	0	0	0	9	4	1	0	0	0	0	2	2	0	0	0	0	0
180	=	Jerzens-Ritzenried	1120	18	8	10	2	2	0	0	12	2	7	1	1	0	0	9	4	1	0	0	0	0	4	1	0	0	0	0	0
181	Θ	Piller	1315	20	3	13	6	1	0	0	14	1	7	3	0	0	0	10	3	1	0	0	0	0	4	1	0	0	0	0	0
189	Θ	Vent	1906	13	7	11	5	1	0	0	7	5	7	1	1	0	0	5	4	1	1	0	0	0	2	1	0	1	0	0	0
192	E	Obergurgl	1940	8	8	12	8	1	1	0	4	7	6	3	0	1	0	7	2	1	1	0	0	0	2	1	0	1	0	0	0
193		Sölden-Schmiedhof	1380	13	6	11	6	0	0	0	4	4	7	3	0	0	0	9	3	1	1	0	0	0	2	1	0	1	0	0	0
194	=	Gries	1575	15	8	11	2	2	0	0	9	2	9	0	1	0	0	8	3	1	1	0	0	0	1	1	0	1	0	0	0
195	=	Längenfeld	1180	14	6	10	5	0	0	0	7	3	7	3	0	0	0	12	2	0	2	0	0	0	4	0	0	1	0	0	0
197	Θ	Niederthai	1550	14	6	12	7	2	0	0	8	3	11	1	1	0	0	6	3	1	0	0	0	0	1	0	1	0	0	0	0
198	=	Umhausen	1041	16	6	13	7	1	0	0	10	3	11	3	0	0	0	9	2	1	1	0	0	0	2	0	0	1	0	0	0
199	Θ	Oetz	760	17	10	8	2	2	0	0	11	6	5	1	1	0	0	9	2	1	0	1	0	0	2	0	0	0	1	0	0
202	Θ	Kühtai	1970	14	4	11	10	2	0	0	8	3	5	6	1	0	0	7	1	2	0	0	0	0	2	0	1	0	0	0	0
204		Ochsengarten-Obergut	1695	16	5	14	6	1	0	0	11	4	8	3	0	0	0	10	2	1	0	0	0	0	3	1	0	0	0	0	0
205		Haiming	663	15	7	12	4	1	0	0	11	3	6	3	0	0	0	10	2	0	0	0	0	0	2	1	0	0	0	0	0
206	=	Obsteig	950	17	8	10	4	1	0	0	12	3	6	3	0	0	0	7	2	1	0	1	0	0	0	0	0	0	1	0	0
207	=	Stams	675	15	9	10	4	0	0	0	7	6	8	2	0	0	0	7	3	1	0	1	0	0	1	0	0	0	1	0	0
210		KW-Straßberg	975	16	3	15	6	2	0	0	11	2	8	2	1	0	0	9	1	1	0	0	0	0	3	0	0	0	0	0	0
211	=	Telfs	618	18	8	11	2	0	0	0	11	5	9	0	0	0	0	9	4	0	1	0	0	0	3	1	0	0	0	0	0
213	=	Inzing	610	17	6	10	4	1	0	0	12	4	6	0	1	0	0	10	3	1	1	0	0	0	4	0	1	0	0	0	0
217	Θ	St.Sigmund-Sellrain	1520	16	3	11	7	2	1	0	10	2	6	4	0	1	0	6	2	1	0	0	0	0	2	0	0	0	0	0	0
218		Gries im Sellrain	1200	8	9	14	6	1	0	0	6	5	9	2	1	0	0	9	3	1	0	0	0	0	3	1	0	0	0	0	0
219		Axams	890	16	10	14	2	0	0	0	9	3	8	2	0	0	0	8	4	0	1	0	0	0	4	0	0	1	0	0	0
220	Θ	Innsbruck (Flughafen)	579	12	9	17	2	1	0	0	7	5	9	0	1	0	0	9	2	2	0	0	0	0	3	0	1	0	0	0	0
222	Θ	Innsbruck (Univ.)	577	13	6	18	3	1	0	0	8	3	10	0	1	0	0	10	2	2	0	0	0	0	4	0	1	0	0	0	0
223	Θ	Brenner	1445	16	5	13	5	0	0	0	7	3	8	3	0	0	0	6	4	1	0	0	0	0	3	1	1	0	0	0	0
224	Θ	Obernberg am Brenner	1360	17	11	13	5	1	0	0	8	4	10	1	1	0	0	4	5	0	0	0	0	0	1	2	0	0	0	0	0
225	=	Innerschmirn-Kasern	1610	11	7	13	6	1	0	0	7	5	6	3	1	0	0	7	2	2	0	0	0	0	1	1	1	0	0	0	0
226	Θ	Steinach a.Br.-Plon	1204	12	8	16	3	0	0	0	6	3	9	2	0	0	0	6	3	1	1	0	0	0	2	0	0	1	0	0	0
227		Gschnitz-Obertal	1280	15	10	14	3	0	0	0	8	4	9	3	0	0	0	7	3	1	0	0	0	0	2	1	0	0	0	0	0
228		Trins	1235	13	8	13	4	0	0	0	8	5	9	1	0	0	0	8	3	1	0	0	0	0	2	1	0	0	0	0	0
229	=	Navis	1400	16	5	15	5	1	0	0	7	5	7	2	1	0	0	8	3	1	0	0	0	0	2	1	0	0	0	0	0
230	=	Matrei am Brenner	970	15	5	18	2	0	0	0	10	3	10	1	0	0	0	8	3	2	0	0	0	0	1	1	1	0	0	0	0
232	Θ	Dresdner Hütte	2290	10	5	14	8	2	0	0	5	1	9	5	1	0	0	5	4	1	0	0	0	0	1	2	0	0	0	0	0
233		Krößbach	1130	13	8	13	2	0	0	0	9	4	9	0	0	0	0	9	3	1	1	0	0	0	1	1	0	1	0	0	0
235	=	Telfes im Stubai	1070	15	6	14	2	0	0	0	9	5	7	0	0	0	0	8	4	1	0	0	0	0	3	2	0	0	0	0	0
236	=	Schönberg im Stubaital	1005	12	11	10	1	0	0	0	7	5	7	0	0	0	0	9	4	0	1	0	0	0	3	1	0	1	0	0	0
237	E	Patscherkofel	2247	15	11	14	5	1	0	0	9	8	7	2	0	0	0	9	1	2	0	0	0	0	3	0	1	0	0	0	0
241	=	Rinn	895	16	12	10	5	0	0	0	10	7	4	3	0	0	0	7	3	2	0	0	0	0	3	0	1	0	0	0	0
242	=	Kleinvolderberg	660	14	10	12	4	0	0	0	10	6	7	1	0	0	0	8	4	2	0	0	0	0	3	1	1	0	0	0	0
243		Baumkirchen	585	17	9	12	4	0	0	0	12	4	7	1	0	0	0	8	3	2	0	0	0	0	4	1	1	0	0	0	0
244	O	St.Martin i.G.	875	12	5	14	7	2	0	0	9	4	8	2	1	0	0	10	1	2	0	0	0	0	4	0	1	0	0	0	0
246	Θ	Wattener Lizum	1970	17	6	13	7	2	0	0	9	3	7	3	2	0	0	5	2	2	0	0	0	0	1	1	1	0	0	0	0
248	=	Weerberg	925	18	9	13	5	0	0	0	8	3	9	2	0	0	0	7	3	2	0	0	0	0	3	1	1	0	0	0	0
249	=	Schwaz	535	14	8	15	3	0	0	0	12	4	8	1	0	0	0	7	4	1	1	0	0	0	3	1	0	1	0	0	0
251	Θ	Jenbach	530	16	6	15	5	1	0	0	9	4	8	3	0	0	0	5	3	1	0	1	0	0	1	1	0	0	1	0	0
252	=	Rotholz	590	15	2	19	2	1	0	0	8	2	12	0	0	0	0	6	4	1	1	0	0	0	2	1	0	1	0	0	0
254	Θ	Zillergrund-Plattk.	2260	11	5	10	12	2	0	0	3	4	6	4	2	0	0	6	3	0	0	0	0	0	2	1	0	0	0	0	0
257	=	Klaushof	1022	11	6	17	5	0	0	0	3	5	9	2	0	0	0	6	3	2	0	0	0	0	3	1	1	0	0	0	0
258		Hahnpfalz	1960	13	4	15	6	1	0	0	4	4	9	1	1	0	0	5	3	2	0	0	0	0	2	1	1	0	0	0	0
259	W	Schlegeis (Speicher)	1800	18	6	13	7	2	0	0	7	4	5	6	1	0	0	5	2	1	0	0	0	0	1	1	0	0	0	0	0
262	=	Ginzling	1060	15	5	17	4	0	0	0	7	5	9	1	0	0	0	6	3	1	0	0	0	0	2	1	0	0	0	0	0
263		Lanersbach	1250	18	5	14	6	0	0	0	8	4	8	3	0	0	0	7	3	1	0	0	0	0	3	1	0	0	0	0	0
264		Gschößwand	1795	16	6	16	3	1	0	0	4	6	9	0	1	0	0	6	3	2	0	0	0	0	3	1	1	0	0	0	0
266	W	Stillupp (Speicher)	1125	17	9	13	6	0	0	0	7	4	8	4	0	0	0	5	2	2	0	0	0	0	1	1	1	0	0	0	0
268	Θ	Mayrhofen	643	16	9	17	2	0	0	0	7	7	9	0	0	0	0	7	2	2	0	0	0	0	2	1	1	0	0	0	0
271	W	Durlaßboden	1432	17	4	15	7	0	0	0	8	3	10	2	0	0	0	8	3	1	0	0	0	0	3	2	0	0	0	0	0
272	=	Gerlos	1250	11	2	14	10	0	0	0	2	2	9	4	0	0	0	7	3	1	0	0	0	0	3	1	1	0	0	0	0
273	W	Gerlos-Gmünd	1180	9	4	16	9	0	0	0	2	3	9	4	0	0	0	7	2	1	1	0	0	0	2	1	0	1	0	0	0
274	=	Ried im Zillertal	555	12	11	13	3	0	0	0	8	5	8	1	0	0	0	7	2	1	0	0	1	0	2	1	0	0	0	1	0
275	=	Schlitterberg	960	13	5	15	8	0	0	0	11	2	9	2	0	0	0	7	3	1	1	0	0	0	2	1	0	1	0	0	0
276	=	Inneralpbach	1040	13	2	12	7	1	0	0	8	2	7	3	0	0	0	6	3	2	0	0	0	0	1	0	1	0	0	0	0
278		Steinberg am Rofan	1020	12	3	12	6	3	0	0	6	3	8	3	0	0	0	9	1	2	0	0	0	0	4	0	1	0	0	0	0
279	=	Brandenberg	920	14	5	12	6	1	0	0	7	3	9	2	0	0	0	8	3	1	0	1	0	0	3	0	0	0	1	0	0
280	=	Radfeld	514	14	7	11	8	0	0	0	10	5	6	3	0	0	0	6	4	0	0	1	0	0	1	1	0	0	1	0	0
281		Wildschönau-Mühltal	790	10	6	13	9	0	0	0	6	3	7	4	0	0	0	9	1	1	0	1	0	0	2	0	0	0	1	0	0
282	O	Am Nachtsöllberg	990	12	7	12	6	1	1	0	7	3	8	3	0	0	0	8	2	0	0	1	0	0	3	0	0	0	1	0	0
283	Θ	Kelchsau	815	11	4	13	9	1	0	0	5	3	7	5	0	0	0	7	2	2	0	0	0	0	3	0	1	0	0	0	0
284	=	Hopfgarten i.Brt.	600	12	5	11	8	0	1	0	5	3	6	4	0	0	0	7	2	1	0	0	1	0	2	0	0	0	0	1	0

Häufigkeiten der Niederschlags- und Trockenperioden

Nr.	Messgerät	Messstelle	Höhe m ü.A.	Anzahl der Niederschlagsperioden														Anzahl der Trockenperioden													
				Kalenderjahr							Vegetationsperiode (IV-IX)							Kalenderjahr							Vegetationsperiode (IV-IX)						
				Periodendauer in Tagen														Periodendauer in Tagen													
				2	3	4 bis 5	6 bis 9	10 bis 14	15 bis 24	≥ 25	2	3	4 bis 5	6 bis 9	10 bis 14	15 bis 24	≥ 25	6 bis 9	10 bis 14	15 bis 19	20 bis 24	25 bis 29	30 bis 39	≥ 40	6 bis 9	10 bis 14	15 bis 19	20 bis 24	25 bis 29	30 bis 39	≥ 40
285	Θ	Wörgl (Deponie)	605	16	5	11	7	0	1	0	9	4	6	3	0	0	0	6	1	1	0	0	0	1	2	0	0	0	0	0	1
286	Θ	Kirchbichl	498	13	3	12	5	2	1	0	7	2	7	3	0	0	0	5	3	1	0	0	1	0	1	1	0	0	0	1	0
287	=	Ellmau	750	13	5	13	7	1	1	0	7	4	7	4	0	0	0	7	2	1	0	0	1	0	2	0	0	0	0	1	0
288	O	Bromberg	1180	16	4	12	7	2	1	0	11	3	8	3	0	0	0	8	1	1	0	0	0	0	3	0	1	0	0	0	0
289		Söll-Stockach	660	14	6	13	5	2	1	0	7	5	8	3	0	0	0	10	2	0	0	0	0	0	4	0	0	0	0	0	0
291	Θ	Kufstein	493	15	5	10	8	1	1	0	9	4	6	4	0	0	0	7	1	1	0	1	0	0	2	0	0	0	1	0	0
293	=	Thiersee-Landl	700	10	6	11	6	2	1	0	6	4	7	3	0	0	0	8	1	2	0	0	0	0	3	0	1	0	0	0	0
295		Niederndorferberg	980	15	5	9	7	2	1	0	9	4	5	4	0	0	0	8	1	1	0	0	0	0	2	1	0	0	0	0	0
296	Θ	Jochberg	950	11	2	13	9	1	0	0	7	2	7	4	0	0	0	5	2	1	1	0	0	0	2	1	0	1	0	0	0
297	Θ	Hahnenkamm-Ehrenbachhöhe	1790	10	5	12	9	1	0	0	6	5	6	4	0	0	0	7	1	1	1	0	0	0	3	0	0	1	0	0	0
298	Θ	Kitzbühel	744	14	3	13	10	0	0	0	8	3	7	4	0	0	0	8	2	1	1	0	0	0	3	0	0	1	0	0	0
299	E	Aschau	1005	14	3	12	9	1	0	0	7	2	6	5	0	0	0	8	0	1	1	0	0	0	4	0	0	1	0	0	0
300		Kirchberg in Tirol	830	11	4	11	7	1	1	0	7	3	6	4	0	0	0	9	1	1	0	1	0	0	2	0	0	0	1	0	0
302	Θ	Hochfilzen	960	16	5	12	6	2	1	0	10	3	8	3	0	0	0	6	0	2	0	0	0	0	2	0	1	0	0	0	0
303		Fieberbrunn	850	10	4	13	5	3	1	0	5	3	9	3	0	0	0	7	1	2	0	0	0	0	2	0	1	0	0	0	0
304	E	St.Johann in Tirol-Almdorf	756	13	5	11	9	1	1	0	7	4	6	5	0	0	0	7	1	1	0	0	0	0	1	0	1	0	0	0	0
306	Θ	Fischbachalm-Kaiserbachtal	860	13	7	12	7	1	1	0	7	6	7	3	0	0	0	7	1	2	0	0	0	0	1	1	1	0	0	0	0
307		Walchsee	687	14	5	10	7	2	0	0	8	4	6	3	0	0	0	9	0	2	0	0	0	0	3	0	1	0	0	0	0
308		Schwendt	660	15	5	11	5	2	1	0	9	3	6	3	0	0	0	7	0	2	0	0	0	0	2	0	1	0	0	0	0
309	Θ	Kössen	590	14	4	10	6	3	1	0	10	3	6	2	1	0	0	8	1	2	0	0	0	0	3	0	1	0	0	0	0
SALZACHGEBIET																															
311		Bramberg	844	13	8	9	6	0	0	0	8	4	6	3	0	0	0	8	3	1	0	0	1	0	3	1	0	0	0	1	0
312		Paß Thurn	1200	15	5	16	2	0	0	0	7	3	8	2	0	0	0	11	3	1	0	0	0	0	4	1	0	0	0	0	0
313		Haidbach	900	17	11	11	4	0	0	0	10	4	6	3	0	0	0	5	3	2	0	0	0	0	2	0	1	0	0	0	0
314		Stuhlfelden	816	14	8	10	1	0	0	0	6	4	8	1	0	0	0	7	5	1	1	0	0	0	3	1	0	1	0	0	0
316	=	Enzingerboden	1480	16	5	14	7	0	1	0	8	3	8	2	0	1	0	6	2	2	0	0	0	0	2	1	1	0	0	0	0
318	Θ	Rudolfshütte	2304	14	5	16	8	2	0	0	8	2	9	3	1	0	0	5	3	0	0	0	0	0	3	1	0	0	0	0	0
321	=	Uttendorf	796	10	7	11	5	1	0	0	3	4	8	3	0	0	0	4	3	1	1	0	0	0	1	1	0	1	0	0	0
322	=	Mooserboden	2036	17	3	14	10	0	1	0	9	1	9	5	0	0	0	5	3	0	0	0	0	0	3	1	0	0	0	0	0
326		Kaprun	750	16	3	16	5	1	0	0	9	2	10	2	0	0	0	7	3	2	0	0	0	0	2	1	1	0	0	0	0
327	Θ	Zell am See	766	11	3	13	6	2	0	0	7	3	7	3	0	0	0	4	3	1	1	0	0	0	2	1	0	1	0	0	0
331	Θ	Sonnblick	3105	8	5	12	9	3	2	0	6	1	6	6	0	1	0	4	2	0	0	0	0	0	2	1	0	0	0	0	0
334		Bucheben	1135	18	5	17	6	0	0	0	11	2	10	2	0	0	0	7	3	0	0	0	0	0	3	1	0	0	0	0	0
335	=	Rauris	934	11	4	18	7	0	0	0	8	2	10	2	0	0	0	6	2	1	0	0	0	0	3	1	0	0	0	0	0
336		Dienten	1265	11	4	15	6	3	0	0	5	3	9	2	1	0	0	4	3	1	0	0	0	0	2	0	1	0	0	0	0
337		Böckstein	1140	17	6	13	7	0	0	0	7	2	8	4	0	0	0	6	2	1	0	0	0	0	2	1	0	0	0	0	0
338	=	Badgastein	1100	15	5	13	7	0	0	0	8	2	8	3	0	0	0	6	3	1	0	0	0	0	3	1	0	0	0	0	0
339		Klammstein	795	13	5	9	5	0	0	0	8	3	5	1	0	0	0	7	5	1	1	0	0	0	3	1	0	1	0	0	0
340		Hüttschlag	1030	10	8	14	5	0	0	0	7	5	8	1	0	0	0	8	3	1	0	0	0	0	3	1	0	0	0	0	0
341		Großarl	890	13	4	17	5	0	0	0	8	3	8	1	0	0	0	7	1	2	0	0	0	0	3	0	1	0	0	0	0
342	=	St.Johann im Pongau	634	13	7	15	5	0	0	0	6	3	8	2	0	0	0	9	1	2	0	0	0	0	4	0	1	0	0	0	0
343	Θ	St.Veit im Pongau	750	10	8	14	5	1	0	0	7	4	9	1	0	0	0	5	3	2	0	0	0	0	2	1	1	0	0	0	0
344		Mitterkleinarl	1018	19	6	13	3	1	0	0	12	4	5	1	1	0	0	4	2	2	0	0	0	0	1	1	1	0	0	0	0
345		Wagrain	840	13	6	6	5	1	0	0	7	3	4	1	1	0	0	8	2	2	0	0	0	0	3	1	1	0	0	0	0
346	=	Karbachalm (Talstation)	925	14	6	14	2	1	0	0	8	3	8	0	1	0	0	6	2	1	0	0	1	0	2	1	0	0	0	1	0
347	=	Bischofshofen	543	11	5	13	7	2	0	0	6	3	8	2	1	0	0	6	1	2	0	0	0	0	2	1	1	0	0	0	0
348	=	Hüttau	720	15	2	13	6	2	0	0	8	1	7	2	1	0	0	6	1	2	0	0	0	0	2	1	1	0	0	0	0
349	=	Annaberg	700	17	5	11	6	1	1	0	9	4	7	2	0	0	0	6	2	0	1	0	0	0	2	0	0	1	0	0	0
350		Golling	473	20	6	10	5	1	0	0	9	3	6	3	0	0	0	5	4	1	0	0	0	0	1	1	0	0	0	0	0
351		Dürrnberg	770	13	6	11	4	1	1	0	7	5	7	1	0	0	0	8	2	1	0	0	0	0	2	1	0	0	0	0	0
352	Θ	Hintersee	750	22	6	13	4	2	0	0	13	4	8	1	0	0	0	10	0	1	0	0	0	0	3	0	0	0	0	0	0
353	Θ	Salzburg-Freisaal	420	15	4	13	5	3	1	0	12	4	8	2	0	0	0	11	1	0	0	0	0	0	4	0	0	0	0	0	0
354		Glanegg	450	12	11	8	3	3	0	0	8	6	5	0	2	0	0	6	5	0	0	0	0	0	2	1	0	0	0	0	0
355	=	Salzburg (Flugplatz)	430	24	6	8	5	1	1	0	13	4	4	3	0	0	0	10	1	1	0	0	0	0	2	1	0	0	0	0	0
356	Θ	Eugendorf	520	15	5	10	7	2	1	0	10	3	8	2	0	0	0	12	1	0	0	0	0	0	5	0	0	0	0	0	0
357	=	Saalbach	1022	17	4	15	3	0	0	0	9	1	9	1	0	0	0	7	3	1	1	0	0	0	2	1	0	1	0	0	0
359		Hütten	900	15	4	6	8	1	0	0	11	0	1	3	1	0	0	7	1	2	0	0	0	0	3	0	1	0	0	0	0
360		Grubhof-St.Martin	630	14	7	9	4	1	0	0	6	4	7	2	0	0	0	7	4	1	0	0	0	0	1	1	1	0	0	0	0
361	=	St.Ulrich-Pillersee	870	12	5	12	5	1	1	0	7	3	8	2	0	0	0	9	1	1	0	0	0	0	2	0	1	0	0	0	0
362	E	Waidring	760	11	5	13	4	2	2	0	7	4	8	1	0	1	0	8	2	1	0	0	0	0	2	0	1	0	0	0	0
363		Nußdorf	460	13	7	10	7	0	1	0	9	4	7	1	0	0	0	9	2	0	0	0	0	0	3	1	0	0	0	0	0
364		Oberndorf	430	16	3	9	9	1	1	0	9	2	5	4	0	0	0	7	1	2	0	0	0	0	3	1	1	0	0	0	0
365	Θ	Ibm	425	15	7	11	6	1	0	0	11	4	6	2	0	0	0	8	1	1	1	0	0	0	3	0	0	1	0	0	0
366	=	Ostermiething	405	15	3	11	3	3	1	0	11	2	7	1	0	0	0	3	4	1	0	0	0	0	1	1	1	0	0	0	0
367	=	Ach-Burghausen	473	15	5	12	5	1	1	0	8	3	8	1	0	0	0	8	2	2	0	0	0	0	4	1	1	0	0	0	0
INNGEBIET UNTERHALB DER SALZACH																															
368		Geretsberg-Webersdorf	490	16	6	10	7	2	0	0	11	4	6	2	0	0	0	7	2	1	0	0	0	0	2	1	1	0	0	0	0
369	=	Neukirchen an der Enknach	410	21	5	7	5	1	0	0	12	3	3	1	0	0	0	9	2	1	0	0	0	1	6	0	0	0	0	0	1
370	Θ	Mattsee	508	17	6	9	7	2	1	0	11	3	7	3	0	0	0	8	2	1	0	0	0	0	2	1	1	0	0	0	0
371	=	Mattighofen	455	18	7	9	5	1	1	0	11	4	6	1	0	0	0	6	2	2	0	0	0	0	1	1	1	0	0	0	0
372	Θ	Hocheck	595	16	3	14	6	1	1	0	11	1	10	1	0	0	0	9	3	0	0	0	0	0	3	2	0	0	0	0	0
373	O	Friedburg	512	14	5	10	7	2	0	0	9	3	6	2	0	0	0	8	0	2	1	0	0	0	3	0	1	1	0	0	0
374	Θ	Straßwalchen	550	15	2	11	5	3	1	0	10	2	7	3	0	0	0	9	0	1	1	0	0	0	4	0	0	1	0	0	0
375	Θ	Braunau am Inn	360	18	6	9	8	0	0	0	12	3	7	1	0	0	0	8	1	0	0	0	1	0	3	0	0	0	0	1	0
376	=	Waldzell	500	16	3	9	5	2	1	0	9	3	5	1	1	0	0	7	3	0	0	0	0	0	2	2	0	0	0	0	0
377	Θ	St.Johann am Walde	629	18	4	12	5	3	0	0	13	2	6	1	1	0	0	6	1	1	0	0	1	0	1	1	0	0	0	1	0
378	=	Altheim	358	14	8	8	4	1	1	0	9	4	5	1	0	0	0	7	3	0	0	0	1	0	2	1	0	0	0	1	0
379		Reichersberg	350	15	3	12	5	1	1	0	10	1	7	2	0	0	0	10	2	1	0	0	0	0	4	2	0	0	0	0	0
380	O	Ried im Innkreis	431	20	4	9	7	2	0	0	13	2	6	1	1	0	0	6	1	1	1	0	0	0	2	0	0	1	0	0	0
381	=	St.Marienkirchen	340	12	2	13	7	2	0	0	8	1	6	2	1	0	0	7	1	1	1	0	0	0	3	0	0	1	0	0	0
382	Θ	Lambrechten	396	15	7	10	5	0	0	0	9	4	5	1	0	0	0	10	3	1	0	0	0	0	5	2	0	0	0	0	0
383	Θ	Kopfing	569	14	8	9	5	2	0	0	12	3	4	1	0	0	0	7	1	1	1	0	0	0	2	0	0	1	0	0	0
384	=	Sigharting	355	14	7	8	5	2	1	0	11	2	5	2	0	0	0	5	2	0	0	0	0	1	2	0	0	0	0	0	1
385	Θ	Schärding / Rossbach	330	13	3	12	6	2	0	0	9	3	6	2	0	0	0	8	1	1	1	0	0	0	5	0	0	1	0	0	0
386	=	Wernstein	355	13	4	9	6	4	0	0	11	3	4	2	1	0	0	7	1	1	1	0	0	0	3	0	0	1	0	0	0
387	=	Schardenberg	529	11	4	12	3	2	1	0	7	3	6	1	0	0	0	8	2	1	0	0	0	0	3	1	0	0	0	0	0

Häufigkeiten der Niederschlags- und Trockenperioden

Nr.	Messgerät	Messstelle	Höhe m ü.A.	Anzahl der Niederschlagsperioden														Anzahl der Trockenperioden													
				Kalenderjahr							Vegetationsperiode (IV-IX)							Kalenderjahr							Vegetationsperiode (IV-IX)						
				Periodendauer in Tagen														Periodendauer in Tagen													
				2	3	4 bis 5	6 bis 9	10 bis 14	15 bis 24	≥ 25	2	3	4 bis 5	6 bis 9	10 bis 14	15 bis 24	≥ 25	6 bis 9	10 bis 14	15 bis 19	20 bis 24	25 bis 29	30 bis 39	≥ 40	6 bis 9	10 bis 14	15 bis 19	20 bis 24	25 bis 29	30 bis 39	≥ 40
DONAUGEBIET ZWISCHEN INN UND TRAUN																														
388	Θ	Münzkirchen	499	14	3	12	6	1	1	0	9	2	6	2	0	0	0	9	0	0	1	0	0	0	2	0	0	1	0	0	0
389	=	Vichtenstein	586	11	3	9	6	3	0	0	6	2	6	1	1	0	0	11	2	1	0	0	0	0	6	1	0	0	0	0	0
390	=	Rannawerk	285	13	5	10	5	3	1	0	10	3	4	2	1	0	0	10	1	2	0	0	0	0	5	0	1	0	0	0	0
391		Kollerschlag	725	12	7	8	6	1	0	0	8	4	3	2	0	0	0	9	2	1	1	0	0	0	5	0	0	1	0	0	0
392		Oberkappel	495	7	3	9	6	1	2	0	6	1	6	2	0	0	0	7	2	1	0	0	1	0	4	1	0	0	0	1	0
393	=	Mausloch	515	15	7	9	7	1	0	0	10	4	5	1	0	0	0	11	3	0	0	0	0	0	6	1	0	0	0	0	0
394	=	Pfarrkirchen	815	9	7	12	7	3	0	0	8	5	5	1	1	0	0	7	1	0	1	0	0	0	3	0	0	1	0	0	0
395	Θ	Neustift im Mühlkreis	597	15	5	10	6	1	0	0	9	2	5	2	0	0	0	10	3	0	0	0	0	0	5	1	0	0	0	0	0
396	=	Julbach	575	10	5	10	9	1	0	0	8	4	4	3	0	0	0	9	3	0	0	0	0	0	5	1	0	0	0	0	0
397		Kirchberg ob der Donau	590	12	5	10	3	2	1	0	10	3	5	0	0	0	0	8	1	0	0	0	1	0	2	0	0	0	0	1	0
398	Θ	Schwarzenberg	730	10	6	5	8	2	0	0	8	6	3	2	0	0	0	7	2	1	1	0	0	0	4	0	0	1	0	0	0
399	Θ	Schlägl	555	13	7	9	9	0	0	0	11	5	4	2	0	0	0	8	3	0	0	0	0	0	3	1	0	0	0	0	0
400	=	Guglwald	750	8	6	9	8	2	0	0	6	4	5	2	0	0	0	9	1	1	1	0	0	0	4	0	0	1	0	0	0
401	Θ	Helfenberg	598	13	3	7	3	6	1	0	10	3	5	1	1	0	0	10	1	0	0	0	0	0	4	1	0	0	0	0	0
402	=	Haslach	510	9	6	6	7	3	2	0	6	5	5	3	0	0	0	8	4	0	0	0	0	0	4	2	0	0	0	0	0
403	O	Rohrbach	600	12	6	7	8	3	0	0	9	4	4	3	0	0	0	8	2	0	1	0	0	0	3	0	0	1	0	0	0
404	=	Langhalsen	449	9	4	8	8	4	1	0	6	3	6	3	1	0	0	7	1	1	1	0	0	0	3	0	0	1	0	0	0
405	Θ	Partenstein	295	8	4	11	7	2	1	0	6	3	6	3	0	0	0	8	1	1	1	0	0	0	3	0	0	1	0	0	0
406	=	Neuhaus an der Donau	450	9	4	9	5	4	0	0	6	3	6	2	0	0	0	8	2	0	1	0	0	0	2	1	0	1	0	0	0
407	Θ	Neumarkt im Hausr.-Widldorf	380	16	4	9	6	2	0	0	9	3	5	1	1	0	0	9	3	1	0	0	0	0	4	2	0	0	0	0	0
408	=	Peuerbach	372	16	4	13	5	2	0	0	10	3	5	1	1	0	0	9	2	0	1	0	0	0	4	2	0	1	0	0	0
409		Waizenkirchen	370	12	5	16	3	1	0	0	6	4	6	1	0	0	0	9	1	1	0	0	1	0	4	1	0	0	0	1	0
410	Θ	Neukirchen am Walde	555	14	4	11	6	1	0	0	9	3	5	1	0	0	0	5	3	0	0	0	1	0	2	1	0	0	0	1	0
411	=	St.Agatha	499	9	8	10	5	2	0	0	7	6	4	0	1	0	0	7	1	0	1	0	0	0	3	0	0	1	0	0	0
412	=	Aschach an der Donau	292	15	8	10	5	1	0	0	10	6	4	0	0	0	0	6	1	1	0	0	1	0	3	0	0	0	0	1	0
413	=	Eferding	274	12	7	12	5	0	1	0	9	5	6	0	0	0	0	7	1	0	0	0	1	0	3	1	0	0	0	1	0
414	=	Kematen am Innbach	351	18	2	9	6	1	0	0	11	1	4	2	0	0	0	6	3	0	0	0	0	1	2	1	0	0	0	0	1
415	Θ	Geboltskirchen	540	15	7	8	5	2	1	0	10	5	5	1	1	0	0	10	1	0	1	0	0	0	4	0	0	1	0	0	0
416	=	Hofkirchen an der Trattnach	385	20	3	10	3	2	1	0	12	3	5	0	1	0	0	6	4	0	1	0	0	0	3	2	0	1	0	0	0
417	Θ	Grieskirchen-Moosham	352	16	3	9	6	1	1	0	8	3	4	1	1	0	0	7	3	1	0	0	0	0	3	2	0	0	0	0	0
418	O	Gallspach	368	17	6	10	4	2	0	0	10	3	5	1	0	0	0	4	4	0	1	0	0	0	2	2	0	1	0	0	0
419		Scharten	395	23	6	7	3	1	0	0	14	3	3	0	0	0	0	10	3	0	0	0	1	0	4	2	0	0	0	1	0
420	Θ	Goldwörth	260	13	6	10	5	0	0	0	7	4	6	0	0	0	0	10	2	1	1	0	0	0	5	1	0	1	0	0	0
421	=	Bad Leonfelden	740	11	7	11	6	2	0	0	6	3	6	2	1	0	0	7	1	0	0	0	1	0	2	0	0	0	0	1	0
422	=	Piberstein	899	6	8	9	9	2	0	0	6	5	3	3	1	0	0	7	1	0	1	0	0	0	2	0	0	1	0	0	0
423	=	St.Peter am Wimberg	687	13	4	10	8	2	0	0	9	2	4	3	0	0	0	6	2	0	0	0	1	0	3	0	0	0	0	1	0
424	=	Neußerling	615	16	2	9	9	0	1	0	10	1	5	4	0	0	0	7	1	1	1	0	0	0	3	0	0	1	0	0	0
425	=	Waxenberg	700	12	3	9	9	1	1	0	6	2	6	4	0	0	0	8	2	0	0	0	0	0	4	1	0	0	0	0	0
426	=	Ottensheim	265	12	7	9	7	0	0	0	6	4	7	0	0	0	0	7	1	1	0	0	1	0	3	1	0	0	0	1	0
427	Θ	Hellmonsödt	840	13	7	10	5	2	0	0	8	4	5	2	0	0	0	8	2	1	0	0	0	0	4	0	1	0	0	0	0
428	=	Kirchschlag bei Linz	925	12	3	10	7	2	0	0	7	3	6	1	1	0	0	6	2	0	1	0	0	0	3	0	0	1	0	0	0
429	=	Pöstlingberg	490	9	6	10	5	3	1	0	6	4	5	2	1	0	0	4	3	0	0	0	1	0	2	1	0	0	0	1	0
430	O	Linz (Stadt)	263	10	6	11	6	2	0	0	5	5	7	0	1	0	0	5	2	1	1	0	0	0	2	1	0	1	0	0	0
431	Θ	Linz-Urfahr	305	14	5	9	5	2	0	0	9	4	5	0	1	0	0	6	3	0	1	0	0	0	2	1	0	1	0	0	0
432	=	Leonding	277	15	8	4	6	0	0	0	8	4	3	1	0	0	0	6	4	0	0	0	1	0	2	2	0	0	0	1	0
433		Hörsching	297	16	8	7	5	2	1	0	10	6	3	3	0	0	0	7	1	1	0	0	1	0	2	1	0	0	0	1	0
TRAUNGEBIET																														
434	=	Gößl	710	18	10	9	3	3	1	0	11	7	5	1	1	0	0	8	2	0	0	0	0	0	3	1	0	0	0	0	0
435	Θ	Bad Aussee	665	15	7	10	4	5	0	0	8	6	6	1	2	0	0	6	1	1	0	0	0	0	2	1	0	0	0	0	0
436	K	Ödensee	800	17	7	10	4	4	0	0	9	6	5	2	1	0	0	8	1	1	0	0	0	0	3	1	0	0	0	0	0
437		Bad Aussee	640	17	7	8	3	6	0	0	9	5	4	1	3	0	0	7	1	1	0	0	0	0	2	1	0	0	0	0	0
438	=	Schönbergalpe	1350	13	7	9	8	3	0	0	5	3	7	4	1	0	0	8	0	1	0	0	0	0	4	0	0	0	0	0	0
439	=	Obertraun	515	16	7	10	5	4	0	0	9	5	3	3	1	0	0	9	1	1	0	0	0	0	3	1	0	0	0	0	0
440	=	Pötschen	1000	23	4	12	5	3	0	0	15	3	7	1	1	0	0	8	0	1	0	0	0	0	3	0	0	0	0	0	0
441		Krippenstein	2050	10	8	8	7	3	1	0	5	5	5	2	2	0	0	6	2	0	0	0	0	0	2	1	0	0	0	0	0
442	=	Lahn-Hallstatt	510	16	8	8	3	3	0	0	6	5	5	0	1	0	0	9	1	1	0	0	0	0	3	1	0	0	0	0	0
443	Θ	Gosau	765	15	7	10	4	3	0	0	7	5	6	2	0	0	0	7	1	1	0	0	0	0	2	1	0	0	0	0	0
444	Θ	Bad Goisern	505	22	7	11	3	3	0	0	13	6	6	1	0	0	0	7	1	0	0	0	0	0	2	0	0	0	0	0	0
445	=	St.Gilgen	550	9	5	9	5	4	3	0	5	5	7	1	2	1	0	9	1	0	0	0	0	0	3	0	0	0	0	0	0
447	=	Strobl	540	16	7	12	4	3	1	0	9	6	7	1	1	0	0	7	2	0	0	0	0	0	2	1	0	0	0	0	0
448	O	Bad Ischl	469	18	6	10	3	3	1	0	7	5	6	0	2	0	0	9	2	0	0	0	0	0	3	1	0	0	0	0	0
449	O	Vorderer Langbathsee	675	16	6	8	4	4	1	0	8	5	4	1	2	0	0	8	2	0	0	0	0	0	3	1	0	0	0	0	0
450		Feuerkogel	1618	13	9	6	7	4	1	0	8	5	5	2	2	0	0	7	2	0	0	0	0	0	3	1	0	0	0	0	0
451	Θ	Ebensee (Schule)	425	19	5	9	6	4	0	0	11	4	5	1	2	0	0	8	2	0	0	0	0	0	3	1	0	0	0	0	0
452		Gmunden	426	19	7	11	4	2	1	0	9	7	5	1	1	0	0	8	3	0	0	0	0	0	3	2	0	0	0	0	0
453	=	Altmünster	525	17	5	11	7	2	0	0	9	5	6	1	1	0	0	8	2	0	0	0	0	0	3	1	0	0	0	0	0
454	Θ	Gmunden-Traunleiten	456	23	5	8	5	1	1	0	13	4	3	1	1	0	0	9	2	0	0	0	0	0	3	1	0	0	0	0	0
455	=	Laakirchen	440	25	5	10	6	1	0	0	14	3	5	0	1	0	0	11	1	0	0	0	0	0	4	1	0	0	0	0	0
456	Θ	Fuschl	670	18	5	5	6	3	1	0	12	3	3	3	1	0	0	10	1	1	0	0	0	0	3	1	0	0	0	0	0
457	=	Scharfling	480	20	3	9	6	2	1	0	11	3	5	3	0	0	0	9	2	0	0	0	0	0	3	1	0	0	0	0	0
458		Mondsee	491	20	4	8	4	2	1	0	11	3	4	1	1	0	0	8	3	0	0	0	0	0	3	2	0	0	0	0	0
459	=	Oberwang	595	20	4	7	4	5	1	0	13	4	4	1	2	0	0	8	1	1	0	0	0	0	4	0	0	0	0	0	0
460	Θ	Weißenbach am Attersee	475	19	6	9	4	3	1	0	11	5	4	2	1	0	0	8	3	0	0	0	0	0	2	1	0	0	0	0	0
461		Weyregg-Bach	509	17	6	10	4	2	1	0	10	4	5	2	0	0	0	10	3	0	0	0	0	0	5	1	0	0	0	0	0
462	Θ	Attersee	495	18	4	10	5	2	1	0	11	4	5	2	0	0	0	9	2	0	0	0	0	0	4	1	0	0	0	0	0
463		Lenzing	465	15	8	9	5	1	0	0	9	3	5	1	0	0	0	10	1	1	1	0	0	0	5	1	0	1	0	0	0
464	Θ	Frankenburg	515	19	3	7	6	2	0	0	11	2	5	1	0	0	0	10	1	1	1	0	0	0	5	1	0	1	0	0	0
465	Θ	Vöcklabruck	423	14	9	9	4	2	0	0	10	4	5	0	1	0	0	11	0	1	1	0	0	0	5	0	0	1	0	0	0
466	=	Wolfsegg am Hausruck	585	18	6	8	6	3	0	0	11	5	5	0	1	0	0	9	2	0	0	0	0	0	4	1	0	0	0	0	0
467	E	Almsee (Forsthaus)	590	20	7	7	5	4	1	0	12	5	3	2	2	0	0	9	2	0	0	0	0	0	4	1	0	0	0	0	0
468	=	Grünau-Almegg	540	19	6	10	6	3	0	0	9	5	6	1	1	0	0	8	3	0	0	0	0	0	4	1	0	0	0	0	0
469	=	Scharnstein	485	20	7	9	5	1	1	0	10	5	6	0	1	0	0	6	3	0	0	0	0	0	3	1	0	0	0	0	0
470	Θ	Vorchdorf	455	25	4	9	4	2	0	0	15	3	4	0	1	0	0	9	3	0	0	0	0	0	5	2	0	0	0	0	0
471	Θ	Wels	305	18	4	11	3	1	1	0	12	3	7	0	0	0	0	9	2	0	1	0	0	0	4	1	0	1	0	0	0
472	Θ	Kirchdorf an der Krems	456	20	7	10	2	3	1	0	12	5	6	0	1	0	0	5	3	0	0	0	0	0	2	2	0	0	0	0	0
473		Kremsmünster	383	21	4	10	4	0	2	0	11	4	5	0	0	1	0	8	4	0	0	0	0	0	4	3	0	0	0	0	0
474	=	Neuhofen an der Krems	326	18	5	6	6	0	0	0	11	3	3	1	0	0	0	8	5	0	0	0	1	0	4	2	0	0	0	1	0
475	=	Ebelsberg (Gottschallingerstra	261	17	5	7	5	0	1	0	12	3	3	1	0	0	0	7	4	0	0	0	1	0	5	2	0	0	0	1	0
476	Θ	Linz (Wasserwerk Scharlinz)	260	15	9	10	4	0	0	0	6	7	3	1	0	0	0	6	2	1	0	0	1	0	3	1	0	0	0	1	0

Häufigkeiten der Niederschlags- und Trockenperioden

Nr.	Messgerät	Messstelle	Höhe m ü.A.	Anzahl der Niederschlagsperioden														Anzahl der Trockenperioden													
				Kalenderjahr							Vegetationsperiode (IV-IX)							Kalenderjahr							Vegetationsperiode (IV-IX)						
				Periodendauer in Tagen														Periodendauer in Tagen													
				2	3	4 bis 5	6 bis 9	10 bis 14	15 bis 24	≥ 25	2	3	4 bis 5	6 bis 9	10 bis 14	15 bis 24	≥ 25	6 bis 9	10 bis 14	15 bis 19	20 bis 24	25 bis 29	30 bis 39	≥ 40	6 bis 9	10 bis 14	15 bis 19	20 bis 24	25 bis 29	30 bis 39	≥ 40
DONAUGEBIET ZWISCHEN TRAUN UND ENNS																														
477	=	St.Florian	257	17	9	8	6	0	0	0	11	6	3	1	0	0	0	9	1	0	0	0	1	0	5	0	0	0	0	1	0
478	⊖	Maria Laah	360	20	8	5	6	0	0	0	10	7	2	1	0	0	0	8	2	0	1	0	0	0	4	1	0	1	0	0	0
479	E	Reichenau	685	5	5	8	3	3	3	0	3	4	6	1	1	0	0	6	2	0	1	0	0	0	2	1	0	1	0	0	0
480	=	Gallneukirchen	330	10	7	12	4	0	1	0	6	4	7	0	0	0	0	4	4	0	1	0	0	0	1	2	0	1	0	0	0
481	=	Neumarkt im Mühlkreis	610	9	8	12	3	1	0	0	5	3	7	0	0	0	0	5	4	1	1	0	0	0	2	2	0	1	0	0	0
482	⊖	Mauthausen	299	16	4	10	6	2	0	0	11	3	4	2	0	0	0	6	4	0	0	0	1	0	3	2	0	0	0	1	0
483	E	Enns	259	15	8	6	3	2	1	0	9	6	3	0	1	0	0	8	3	0	1	0	1	0	3	2	0	1	0	0	0
ENNSGEBIET																														
484	⊖	Flachau	910	12	3	16	5	1	0	0	9	3	8	1	0	0	0	7	0	2	0	0	0	0	3	0	1	0	0	0	0
485	=	Radstadt	890	15	5	14	5	1	0	0	6	3	10	0	1	0	0	6	1	1	0	0	0	0	1	1	0	0	0	0	0
486	⊖	Obertauern	1763	12	8	12	7	1	0	0	5	5	6	4	1	0	0	7	0	2	0	0	0	0	3	0	1	0	0	0	0
487		Untertauern	1000	11	6	9	3	0	0	0	7	2	5	1	0	0	0	12	3	2	0	0	0	0	6	1	1	0	0	0	0
488		Ramsau	1203	13	4	9	8	1	1	0	6	3	6	5	0	0	0	6	3	0	0	0	0	0	2	2	0	0	0	0	0
489	=	Planai	1820	17	3	11	6	0	0	0	8	3	6	2	0	0	0	7	4	0	0	0	0	0	2	2	0	0	0	0	0
490	=	Untertal-Tetter	1040	16	3	11	6	0	0	0	9	3	6	2	0	0	0	7	3	1	0	0	0	0	2	2	0	0	0	0	0
491	⊖	Rohrmoos	1080	13	6	12	8	0	0	0	5	4	8	3	0	0	0	7	1	2	0	0	0	0	2	1	1	0	0	0	0
492	O	Schladming	730	17	3	11	5	0	0	0	8	2	6	2	0	0	0	7	3	0	0	0	0	0	3	2	0	0	0	0	0
493		Birnberg	820	12	3	10	7	0	0	0	7	2	5	3	0	0	0	7	2	1	1	0	0	0	2	1	0	1	0	0	0
494	O	Michaelerberg	1280	14	3	10	6	1	0	0	8	1	8	2	0	0	0	8	2	1	0	0	0	0	3	1	0	0	0	0	0
495	=	St.Nikolai im Sölktal	1120	17	5	10	4	4	0	0	9	4	6	2	1	0	0	7	2	0	0	0	0	0	3	1	0	0	0	0	0
496		Stein/Enns	680	16	4	10	7	2	0	0	9	2	6	3	1	0	0	9	1	1	0	0	0	0	4	1	0	0	0	0	0
497	⊖	Bad Mitterndorf	808	16	6	7	8	3	0	0	7	5	4	4	1	0	0	8	2	0	0	0	0	0	3	1	0	0	0	0	0
498	=	Grubegg	790	19	8	9	3	4	0	0	10	7	5	1	1	0	0	7	3	0	0	0	0	0	2	2	0	0	0	0	0
499	A	Gröbming	766	11	10	10	7	1	0	0	5	5	7	2	1	0	0	7	1	0	0	0	0	0	2	1	0	0	0	0	0
500	⊖	Donnersbachwald	980	17	4	10	5	4	0	0	8	3	6	3	1	0	0	8	2	0	0	0	0	0	4	1	0	0	0	0	0
501	=	Planneralm	1605	17	6	9	5	4	0	0	8	4	5	3	1	0	0	8	2	0	0	0	0	0	4	1	0	0	0	0	0
502		Donnersbach	720	16	5	10	5	4	0	0	9	4	5	3	1	0	0	8	1	1	0	0	0	0	4	1	0	0	0	0	0
503	⊖	Irdning	702	15	8	10	5	3	0	0	6	5	6	3	1	0	0	8	2	1	0	0	0	0	3	2	0	0	0	0	0
504	=	Greith	945	21	5	11	3	4	0	0	10	5	7	1	1	0	0	8	2	0	0	0	0	0	3	1	0	0	0	0	0
505	=	Oppenberg	1060	16	5	10	6	3	0	0	8	5	5	3	1	0	0	6	4	0	0	0	0	0	3	2	0	0	0	0	0
506	O	Aigen im Ennstal	640	17	7	9	6	2	0	0	9	6	5	3	1	0	0	7	4	0	0	0	0	0	3	2	0	0	0	0	0
507	⊖	Liezen	670	15	7	9	5	4	0	0	6	6	5	3	1	0	0	7	4	0	0	0	0	0	2	2	0	0	0	0	0
508	⊖	Hohentauern	1265	15	11	15	3	1	1	0	5	4	8	1	1	1	0	6	1	1	0	0	0	0	2	1	0	0	0	0	0
509	=	Admont	700	14	6	10	6	3	0	0	6	5	5	3	1	0	0	8	3	0	0	0	0	0	2	2	0	0	0	0	0
510	O	Gstatterboden	580	11	8	10	5	3	0	0	6	5	6	2	1	0	0	8	1	1	0	0	0	0	2	1	0	0	0	0	0
511	⊖	Eisenerzer Ramsau	1020	18	14	8	4	2	0	0	8	8	6	0	1	0	0	11	1	0	0	0	0	0	4	1	0	0	0	0	0
512	=	Hieflau	492	18	9	10	5	2	1	0	9	6	5	1	0	1	0	11	1	0	0	0	0	0	4	1	0	0	0	0	0
513		Kirchenlandl	510	13	9	10	5	3	0	0	8	4	6	2	1	0	0	10	1	0	0	0	0	0	3	1	0	0	0	0	0
514		Gollrad (Wegscheid)	850	16	6	10	5	3	0	0	7	4	8	1	1	0	0	9	2	0	0	0	0	0	2	2	0	0	0	0	0
515	O	Brunngraben	710	17	8	8	5	3	0	0	8	4	6	2	1	0	0	8	2	0	0	0	0	0	1	2	0	0	0	0	0
516	O	Weichselboden	680	19	6	10	5	3	0	0	8	4	8	1	1	0	0	10	2	0	0	0	0	0	3	2	0	0	0	0	0
517	⊖	Wildalpen	610	16	9	9	5	3	0	0	8	6	5	2	1	0	0	9	1	0	0	0	0	0	2	1	0	0	0	0	0
518	=	Unterlaussa	540	16	7	9	6	3	1	0	9	5	6	2	1	0	0	9	2	0	0	0	0	0	3	2	0	0	0	0	0
519	=	Kleinreifling	428	14	9	8	5	3	1	0	8	6	5	1	1	0	0	8	2	0	0	0	0	0	3	1	0	0	0	0	0
521	=	Maria Neustift	629	15	4	11	4	3	1	0	6	3	6	2	1	0	0	7	3	0	0	0	0	0	3	2	0	0	0	0	0
522	⊖	Pechgraben	430	21	5	8	4	2	1	0	10	4	4	1	1	0	0	8	4	0	0	0	0	0	3	3	0	0	0	0	0
523	=	Reichraming	360	19	6	9	3	2	1	0	9	4	5	1	0	0	0	6	4	0	0	0	0	0	2	3	0	0	0	0	0
524	O	Brunnbach	595	20	7	6	6	2	2	0	13	6	3	2	1	0	0	8	2	0	0	0	0	0	2	2	0	0	0	0	0
525	=	Laussa	440	17	7	7	4	2	1	0	10	5	3	1	1	0	0	7	3	0	0	0	0	0	4	1	0	0	0	0	0
526	=	Hinterstoder	590	13	6	4	6	4	0	0	8	4	2	1	2	0	0	10	3	0	0	0	0	0	4	2	0	0	0	0	0
527	⊖	Huttererböden	1370	18	4	4	5	4	0	0	8	2	2	2	2	0	0	9	3	0	0	0	0	0	3	3	0	0	0	0	0
528	=	Linzer Haus	1435	16	8	10	4	2	0	0	5	6	6	1	1	0	0	7	2	0	0	0	0	0	1	1	0	0	0	0	0
529	=	Bosruckhütte	1036	12	5	13	6	2	0	0	9	2	9	1	0	0	0	8	2	0	0	0	0	0	3	1	0	0	0	0	0
530	⊖	Spital am Pyhrn	630	18	5	12	3	4	0	0	8	4	7	1	1	0	0	7	2	0	0	0	0	0	2	1	0	0	0	0	0
531	=	Klein Pyhrgas	1010	20	5	9	5	3	0	0	9	4	5	1	1	0	0	8	2	0	0	0	0	0	3	1	0	0	0	0	0
532	=	Windischgarsten-Dambach	614	15	6	11	4	4	0	0	6	4	6	2	1	0	0	7	2	0	0	0	0	0	3	1	0	0	0	0	0
533	=	St.Pankraz	523	14	8	8	7	2	0	0	5	5	6	1	1	0	0	8	3	0	0	0	0	0	3	2	0	0	0	0	0
534	⊖	Klaus an der Pyhrnbahn	458	17	10	8	5	3	0	0	9	7	4	1	1	0	0	8	3	0	0	0	0	0	3	2	0	0	0	0	0
535	=	Bodinggraben	640	22	7	9	2	2	1	0	13	6	3	0	1	0	0	8	4	0	0	0	0	0	3	3	0	0	0	0	0
536	=	Breitenau	514	15	8	11	2	2	1	0	9	6	5	0	1	0	0	8	4	0	0	0	0	0	3	3	0	0	0	0	0
537	=	Molln	435	21	9	7	2	3	1	0	12	5	4	0	1	0	0	9	3	0	0	0	0	0	4	2	0	0	0	0	0
538	=	Waldneukirchen	440	20	8	9	3	1	1	0	11	4	5	0	1	0	0	9	3	0	0	0	0	0	4	2	0	0	0	0	0
539	⊖	Behamberg	518	18	6	8	7	0	2	0	11	4	3	3	0	1	0	8	1	0	1	0	0	0	4	1	0	1	0	0	0
540		Ernsthofen	281	18	6	12	3	2	1	0	11	5	6	0	1	0	0	7	3	0	0	0	0	0	3	3	0	0	0	0	0
541	⊖	Steyr	336	19	10	8	4	0	1	0	8	8	4	1	0	0	0	7	2	0	1	0	0	0	3	2	0	1	0	0	0
542	W	Gaishorn	720	16	12	8	6	0	0	0	6	5	7	3	0	0	0	8	1	1	0	0	0	0	4	1	0	0	0	0	0
543		St.Sebastian/Mariazell	872	15	8	8	7	2	1	0	5	4	7	3	1	0	0	7	2	1	0	0	0	0	1	2	1	0	0	0	0
DONAUGEBIET ZWISCHEN ENNS UND MARCH																														
544	=	Rainbach im Mühlkreis	690	11	9	9	6	1	0	0	4	6	7	1	0	0	0	12	1	0	1	0	0	0	5	0	0	1	0	0	0
545	O	Freistadt	548	13	9	7	6	3	0	0	9	5	4	2	1	0	0	8	1	0	1	0	0	0	2	0	0	1	0	0	0
546	⊖	Lasberg	575	12	7	10	5	2	0	0	6	4	5	1	1	0	0	6	2	0	1	0	0	0	2	0	0	1	0	0	0
547	⊖	Karlstift	917	16	5	6	8	4	0	0	7	5	3	3	2	0	0	9	1	0	0	0	0	0	3	1	0	0	0	0	0
548	=	Schöneben-Gugu	880	14	7	5	8	1	0	0	5	6	4	3	0	0	0	6	2	0	0	0	1	0	2	0	0	0	0	1	0
549	⊖	Weitersfelden-Ritzenedt	764	15	4	11	5	3	0	0	10	4	5	0	1	0	0	8	0	0	1	0	0	0	2	0	0	1	0	0	0
550	=	Gutau	581	17	6	8	4	3	0	0	10	3	5	1	1	0	0	11	1	0	1	0	0	0	5	0	0	1	0	0	0
551	⊖	Tragwein	455	14	5	8	6	2	0	0	8	3	4	1	1	0	0	7	2	0	0	0	1	0	5	0	0	0	0	1	0
552		Allerheiligen	542	13	2	10	6	4	0	0	9	2	6	1	1	0	0	5	2	0	0	0	1	0	3	0	0	0	0	1	0
553	=	Stadt Haag	347	13	7	7	7	0	0	0	7	6	4	1	0	0	0	8	3	1	0	0	0	0	3	2	1	0	0	0	0
554	=	St.Pantaleon	235	15	13	12	3	2	0	0	7	6	4	2	1	0	0	6	4	0	0	0	0	0	3	2	0	0	0	0	0
555		Kleinpertenschlag	899	13	10	8	3	2	0	0	9	7	4	1	0	0	0	9	2	0	0	0	0	0	4	1	0	0	0	0	0
556	=	Laab	240	14	7	4	5	3	0	0	8	3	3	2	0	0	0	11	2	0	0	0	1	0	7	0	0	0	0	1	0
557	=	Windhaag bei Perg	513	14	9	11	0	3	0	0	9	3	6	0	1	0	0	7	2	0	0	0	1	0	4	0	0	0	0	1	0
558	⊖	Saxen / Au	235	13	3	9	5	2	0	0	7	1	5	2	0	0	0	12	1	0	1	0	0	0	6	0	0	1	0	0	0
559	⊖	St.Thomas am Blasenstein	665	14	6	8	4	3	0	0	11	2	5	1	1	0	0	11	2	0	1	0	0	0	4	0	0	1	0	0	0
560	O	Oed	393	16	9	8	7	1	0	0	6	9	4	1	1	0	0	7	2	0	1	0	0	0	4	0	0	1	0	0	0

Häufigkeiten der Niederschlags- und Trockenperioden

Nr.	Messgerät	Messstelle	Höhe m ü.A.	Anzahl der Niederschlagsperioden														Anzahl der Trockenperioden													
				Kalenderjahr							Vegetationsperiode (IV-IX)							Kalenderjahr							Vegetationsperiode (IV-IX)						
				Periodendauer in Tagen														Periodendauer in Tagen													
				2	3	4 bis 5	6 bis 9	10 bis 14	15 bis 24	≥ 25	2	3	4 bis 5	6 bis 9	10 bis 14	15 bis 24	≥ 25	6 bis 9	10 bis 14	15 bis 19	20 bis 24	25 bis 29	30 bis 39	≥ 40	6 bis 9	10 bis 14	15 bis 19	20 bis 24	25 bis 29	30 bis 39	≥ 40
561	=	Stephanshart	281	21	2	10	4	0	0	0	10	1	4	1	0	0	0	10	1	0	1	0	0	0	4	1	0	1	0	0	0
562	=	Grein	270	21	9	5	4	2	0	0	12	3	3	1	1	0	0	9	1	0	0	0	1	0	4	0	0	0	0	1	0
563	=	St.Oswald	654	12	7	10	4	3	1	0	7	4	6	1	1	0	0	5	0	1	0	0	0	1	2	0	0	0	0	0	1
564	=	Bärnkopf	958	14	5	6	9	2	0	0	7	3	2	4	1	0	0	10	0	1	1	0	0	0	3	0	0	1	0	0	0
565	O	Neustadtl	482	17	5	11	4	1	3	0	9	5	4	2	0	1	0	8	0	1	0	0	0	0	3	0	1	0	0	0	0
566	=	Ennsbach	273	11	6	8	6	3	0	0	6	4	3	2	1	0	0	8	1	0	0	1	0	0	2	1	0	0	1	0	0
567	⊖	Neuhaus am Zellerain	1103	16	6	6	4	5	1	0	9	4	5	1	1	0	0	6	2	0	0	0	0	0	2	2	0	0	0	0	0
568	⊖	Lackenhof	887	14	4	9	4	2	3	0	7	4	6	1	0	1	0	7	1	1	0	0	0	0	2	1	1	0	0	0	0
569	E	Lunz am See	612	12	7	9	6	2	3	0	4	4	6	3	0	1	0	9	1	0	0	0	0	0	3	1	0	0	0	0	0
570		Göstling an der Ybbs	530	9	8	10	5	2	2	0	3	6	6	2	1	0	0	8	1	0	0	0	0	0	2	1	0	0	0	0	0
571		St.Georgen am Reith	504	11	7	8	8	2	0	0	5	5	5	2	1	0	0	7	2	0	0	0	0	0	1	2	0	0	0	0	0
572	⊖	Hollenstein an der Ybbs	507	18	7	8	4	4	0	0	10	6	5	1	1	0	0	8	2	0	0	0	0	0	3	1	0	0	0	0	0
573		Hohenlehen	436	16	5	9	6	1	2	0	8	4	5	2	1	0	0	8	2	0	0	0	0	0	2	2	0	0	0	0	0
574	⊖	Opponitz	451	15	5	11	5	2	1	0	8	4	7	1	1	0	0	7	2	0	0	0	0	0	1	2	0	0	0	0	0
575		Ybbsitz-Hofstatt	572	14	10	8	3	1	1	0	7	5	4	0	1	0	0	10	3	0	0	0	0	0	3	3	0	0	0	0	0
576	O	Hinterlug	465	18	5	9	6	2	1	0	11	4	5	2	1	0	0	7	2	0	0	0	0	0	1	2	0	0	0	0	0
577	=	Sonntagberg	634	15	10	9	4	1	2	0	7	5	5	2	0	1	0	5	2	0	0	0	0	0	1	2	0	0	0	0	0
578	E	Wolfsbach	336	20	10	7	6	0	2	0	8	8	3	2	0	1	0	6	2	0	0	0	0	0	2	2	0	0	0	0	0
579		Seitenstetten	343	22	9	7	4	2	0	0	10	7	2	1	1	0	0	6	3	0	0	0	0	0	2	2	0	0	0	0	0
580		Viehdorf	362	15	8	7	5	3	0	0	7	4	6	1	1	0	0	7	1	0	0	1	0	0	2	1	0	0	1	0	0
581	=	Amstetten	265	15	7	9	6	3	0	0	8	6	4	2	1	0	0	7	2	0	0	0	1	0	2	1	0	0	0	1	0
582	O	St.Leonhard am Walde	637	18	7	6	4	1	4	0	11	6	4	1	0	1	0	8	2	0	0	0	0	0	3	2	0	0	0	0	0
583	=	Neuhofen an der Ybbs	319	17	10	8	5	3	0	0	9	9	3	1	1	0	0	7	3	0	0	0	0	0	3	2	0	0	0	0	0
584		Persenbeug	576	21	6	6	4	0	0	0	10	2	5	1	0	0	0	10	3	0	0	0	1	0	4	1	0	0	0	1	0
585		Mitterbach	842	15	8	7	5	4	1	0	10	3	6	3	1	0	0	8	2	1	0	0	0	0	1	2	1	0	0	0	0
586	⊖	Annaberg	911	13	6	7	7	2	3	0	8	4	4	4	0	1	0	7	2	1	0	0	0	0	2	2	1	0	0	0	0
587	=	Erlaufboden	542	15	9	6	4	2	2	0	6	4	4	1	1	1	0	7	2	1	0	0	0	0	2	1	1	0	0	0	0
588		Kienberg	372	11	2	8	5	3	1	0	6	2	3	3	1	0	0	10	4	1	0	0	0	0	3	3	1	0	0	0	0
589		St.Anton an der Jeßnitz	458	14	6	4	5	4	1	0	7	5	2	2	1	0	0	7	3	1	0	0	0	0	2	3	1	0	0	0	0
590		Scheibbs	390	15	9	5	6	2	0	0	6	4	2	2	1	0	0	9	3	1	0	0	0	0	4	2	1	0	0	0	0
591	⊖	Gresten	399	15	7	8	6	1	2	0	5	6	4	2	0	1	0	7	2	1	0	0	0	0	2	2	1	0	0	0	0
592		Randegg	363	19	6	6	7	2	0	0	8	5	3	2	1	0	0	6	2	1	0	0	0	0	1	2	1	0	0	0	0
593		Steinholz	553	19	6	6	5	2	1	0	9	4	2	2	0	1	0	7	3	0	0	0	0	0	2	2	0	0	0	0	0
594	O	Steinakirchen am Forst	301	18	7	9	5	3	0	0	9	6	4	2	1	0	0	6	2	0	0	0	0	1	3	1	0	0	0	0	1
595	⊖	Wieselburg	264	17	4	5	8	2	0	0	9	4	3	1	1	0	0	7	2	0	0	1	0	0	2	2	0	0	1	0	0
596		Artstetten-Nussendorf	595	11	5	8	10	2	0	0	7	3	5	3	1	0	0	9	0	2	0	0	0	0	3	0	2	0	0	0	0
597		Pöchlarn	211	13	8	8	1	0	0	0	6	3	4	0	0	0	0	14	2	1	0	0	0	1	7	1	0	0	0	0	1
598		Laimbach am Ostrong	532	18	5	7	2	2	0	0	11	2	5	0	0	0	0	12	3	0	0	0	0	1	6	1	0	0	0	0	1
599	O	Poggschlag	910	16	8	3	9	3	1	0	11	6	2	3	1	0	0	6	1	0	0	0	1	0	2	0	0	0	0	1	0
600	=	Pöggstall	451	14	7	5	6	1	0	0	8	2	5	3	0	0	0	11	2	0	0	0	0	1	5	1	0	0	0	0	1
601		St.Georgen an der Leys	445	16	7	11	5	1	0	0	9	4	5	2	0	0	0	7	1	0	0	0	1	0	2	1	0	0	0	1	0
602	=	Oberndorf an der Melk	297	17	7	6	6	3	0	0	8	6	3	1	1	0	0	6	1	0	0	0	1	0	1	1	0	0	0	1	0
603		St.Leonhard am Forst	252	19	6	6	6	1	0	0	10	2	3	1	1	0	0	8	1	0	0	1	0	0	2	1	0	0	1	0	0
604		Grabenegg	265	23	3	6	6	1	0	0	10	2	3	1	1	0	0	8	1	0	0	1	0	0	2	1	0	0	1	0	0
605	O	Texing	453	16	6	7	7	3	1	0	6	4	4	4	1	0	0	6	0	0	0	0	1	0	1	0	0	0	0	1	0
606	O	Melk	284	18	11	8	5	1	1	0	8	5	4	1	1	0	0	7	2	1	0	0	1	0	2	1	0	0	0	1	0
607		Schwarzenbach an der Pielach	541	14	11	5	5	2	0	0	7	6	3	0	1	0	0	10	0	0	0	0	0	1	3	0	0	0	0	0	1
608		Puchenstuben	967	14	4	6	6	5	1	0	6	3	3	3	2	0	0	8	1	1	0	0	0	0	3	1	1	0	0	0	0
609	E	Frankenfels	465	17	5	7	3	3	2	0	9	5	5	0	1	0	0	7	2	1	0	0	0	0	2	2	1	0	0	0	0
610		Christenthal	602	15	6	7	3	2	0	0	8	5	3	0	1	0	0	11	1	0	0	0	1	0	2	1	0	0	0	1	0
611		Hofstetten	325	19	7	5	5	3	0	0	12	3	3	0	1	0	0	6	1	0	0	0	1	0	1	1	0	0	0	1	0
612		Prinzersdorf	249	20	11	3	4	1	0	0	11	5	3	0	0	0	0	8	1	1	0	1	0	0	2	1	0	0	1	0	0
613	=	Kilb	290	20	9	5	2	0	0	0	10	4	3	0	0	0	0	5	3	1	0	0	0	1	0	2	0	0	0	0	1
614		Maria Laach am Jauerling	597	21	9	8	0	1	0	0	13	4	4	0	0	0	0	6	1	1	0	0	0	1	2	0	0	0	0	0	1
615	⊖	Maria Langegg	485	18	7	5	3	2	0	0	9	3	2	2	0	0	0	10	1	0	0	0	1	0	2	1	0	0	0	1	0
616	⊖	Jauerling (ORF)	952	22	6	5	5	2	0	0	11	3	3	2	0	0	0	5	2	0	0	0	1	0	1	0	0	0	0	1	0
617		Mühldorf bei Spitz	362	22	3	4	2	1	0	0	10	1	1	0	1	0	0	11	1	0	0	1	0	0	4	0	0	0	1	0	0
618	=	Unterloiben	198	18	6	4	1	1	0	0	8	2	2	0	0	0	0	9	4	1	0	0	1	0	2	3	0	0	0	1	0
619	=	Ottenschlag	856	16	4	9	1	1	0	0	10	2	3	0	0	0	0	9	1	1	1	0	0	1	6	1	0	0	0	0	1
621	⊖	Lichtenau	669	17	7	8	4	1	0	0	7	3	4	2	0	0	0	8	2	1	0	0	0	0	4	1	1	0	0	0	0
622	=	Gföhl	585	20	7	6	1	0	0	0	9	3	3	0	0	0	0	7	4	1	1	0	0	0	1	1	1	1	0	0	0
623	=	Krems an der Donau	204	19	7	6	2	1	0	0	9	3	4	1	0	0	0	10	1	1	0	0	1	0	4	0	0	0	0	1	0
624		Karlstetten	340	22	11	4	2	0	0	0	12	4	2	0	0	0	0	10	3	0	0	0	0	1	4	1	0	0	0	0	1
625		Wolfenreith	499	24	6	3	1	1	0	0	10	3	2	0	0	0	0	12	0	1	0	0	0	1	4	0	0	0	0	0	1
626	⊖	Türnitz	482	20	7	4	5	5	1	0	13	5	2	3	1	0	0	6	2	1	0	0	0	0	1	2	1	0	0	0	0
627	⊖	Kernhof	760	11	9	10	4	3	2	0	6	7	6	1	0	1	0	6	2	1	0	0	0	0	1	2	1	0	0	0	0
628	=	St.Aegyd am Neuwalde	607	14	7	7	6	3	1	0	6	6	5	2	1	0	0	7	2	1	0	0	0	0	1	2	1	0	0	0	0
629		Hohenberg	485	13	10	6	4	1	0	0	7	5	3	0	1	0	0	7	2	0	0	0	0	1	3	1	0	0	0	0	1
630	⊖	Hainfeld	434	17	3	13	1	3	1	0	12	2	6	0	1	0	0	8	2	0	0	0	1	0	2	1	0	0	0	1	0
631	⊖	Innerhalbach	522	11	5	5	3	6	1	0	8	2	3	1	2	0	0	7	3	1	0	0	0	0	3	2	1	0	0	0	0
632	O	Ebenwald	960	18	9	7	4	2	0	0	10	7	2	1	1	0	0	5	3	2	0	0	0	0	1	2	1	0	0	0	0
633		Ausserhalbach	525	25	6	1	2	3	0	0	12	4	1	0	1	0	0	9	2	0	0	0	1	0	1	1	0	0	0	1	0
634	=	St.Pölten (Kopalkaserne)	285	16	10	5	3	2	0	0	6	8	3	0	1	0	0	7	2	2	0	1	0	0	2	1	0	0	1	0	0
635	⊖	St.Pölten	282	16	9	6	3	2	0	0	7	6	4	0	1	0	0	8	1	0	0	0	1	0	2	1	0	0	0	1	0
636		Herzogenburg	226	23	6	2	2	0	0	0	11	4	1	1	0	0	0	8	4	1	0	0	1	0	1	3	0	0	0	1	0
637		Hollenburg	230	21	9	5	1	0	0	0	11	3	3	0	0	0	0	8	2	2	0	0	1	0	2	1	0	0	0	1	0
638	⊖	Liebenau	903	14	7	5	8	3	1	0	8	5	2	3	2	0	0	6	1	0	0	0	1	0	2	0	0	0	0	1	0
639		Arbesbach	855	9	6	9	10	2	0	0	3	4	7	3	0	0	0	9	0	0	1	0	0	0	3	0	0	1	0	0	0
640	⊖	Rappottenstein	598	18	10	6	7	1	0	0	9	8	3	2	0	0	0	10	0	0	0	0	1	0	3	0	0	0	0	1	0
641	⊖	Groß-Gerungs	676	16	11	8	5	2	0	0	9	7	4	1	1	0	0	7	0	0	0	0	1	0	1	0	0	0	0	1	0
642	⊖	Zwettl-Edelhof	587	22	9	7	5	1	0	0	8	6	4	2	0	0	0	9	1	1	0	0	0	0	3	1	1	0	0	0	0
643	=	Zwettl (Stift)	505	17	11	6	5	2	0	0	5	7	3	2	1	0	0	7	1	0	0	0	1	0	2	0	0	0	0	1	0
644	⊖	Grafenschlag	780	16	7	6	7	3	0	0	7	6	3	2	1	0	0	7	2	0	0	0	1	0	3	1	0	0	0	1	0
645	E	Ottenstein	555	19	7	10	5	1	0	0	6	4	6	1	0	0	0	8	1	1	0	0	0	0	3	1	1	0	0	0	0
646		Altpölla	470	14	5	9	4	0	0	0	5	2	4	1	0	0	0	9	2	0	0	0	1	0	5	1	0	0	0	1	0
647		St.Leonhard am Hornerwald	537	12	8	8	0	1	0	0	5	3	4	0	0	0	0	7	3	0	0	0	0	1	3	2	0	0	0	0	1
648	=	Altenburg	394	20	6	3	2	0	0	0	7	3	2	1	0	0	0	10	2	0	0	0	0	1	4	1	0	0	0	0	1
649	⊖	Messern	485	18	11	9	5	0	0	0	10	5	3	1	0	0	0	6	2	0	0	0	1	0	2	2	0	0	0	1	0
650		Etzelsreith	528	15	6	2	1	0	0	0	8	3	1	0	0	0	0	11	5	0	0	0	0	1	3	4	0	0	0	0	1
651	=	Gars am Kamp	277	18	7	7	3	2	0	0	8	4	3	2	0	0	0	10	3	0	0	0	1	0	5	1	0	0	0	1	0
652	O	Tautendorf	429	21	6	8	2	1	0	0	9	3	4	1	0	0	0	7	3	0	0	0	0	1	3	2	0	0	0	0	1
653	⊖	Schönberg	223	18	6	14	3	0	0	0	9	2	8	0	0	0	0	8	1	1	1	0	0	0	5	0	1	1	0	0	0
654		Kronsegg	485	23	5	10	4	1	0	0	8	2	7	1	0	0	0	6	4	1	0	0	0	0	2	3	1	0	0	0	0
655	⊖	Langenlois	204	23	6	7	2	0	0	0	12	1	6	0	0	0	0	10	1	1	0	0	0	0	4	1	1	0	0	0	0
656	=	Mühlbach am Manhartsberg	356	16	9	4	2	0	0	0	7	5	2	0	0	0	0	9	1	1	0	0	0	1	5	1	0	0	0	0	1
657	O	Gedersdorf	197	19	6	9	4	0	0	0	10	4	5	1	0	0	0	8	2	0	0	0	1	0	1	1	0	0	0	1	0
658		Grafenwörth	190	19	4	3	2	0	0	0	12	2	2	0	0	0	0	10	3	1	0	0	1	0	3	1	0	0	0	1	0

Häufigkeiten der Niederschlags- und Trockenperioden

Nr.	Messgerät	Messstelle	Höhe m ü.A.	Anzahl der Niederschlagsperioden														Anzahl der Trockenperioden											
				Kalenderjahr							Vegetationsperiode (IV-IX)							Kalenderjahr							Vegetationsperiode (IV-IX)						
				Periodendauer in Tagen														Periodendauer in Tagen													
				2	3	4 bis 5	6 bis 9	10 bis 14	15 bis 24	≥ 25	2	3	4 bis 5	6 bis 9	10 bis 14	15 bis 24	≥ 25	6 bis 9	10 bis 14	15 bis 19	20 bis 24	25 bis 29	30 bis 39	≥ 40	6 bis 9	10 bis 14	15 bis 19	20 bis 24	25 bis 29	30 bis 39	≥ 40
659	E	Sitzenberg-Reidling	212	18	8	10	0	2	0	0	8	5	6	0	0	0	0	7	5	0	0	0	1	0	2	2	0	0	0	1	0
660		Erpersdorf	184	19	7	5	1	0	0	0	12	3	3	0	0	0	0	6	4	0	1	0	0	1	2	1	0	0	0	0	1
661	E	Pyhra	302	15	8	7	1	2	1	0	7	6	3	0	1	0	0	8	2	0	0	0	1	0	2	1	0	0	0	1	0
662	O	Stollberg	583	18	11	7	2	2	0	0	7	8	4	0	1	0	0	10	3	0	0	0	1	0	3	1	0	0	0	1	0
663	=	Atzenbrugg	192	21	6	3	1	0	0	0	10	4	2	0	0	0	0	9	3	3	0	0	1	0	5	1	0	0	0	1	0
664		Perschling	225	20	6	1	1	0	0	0	13	4	0	0	0	0	0	12	4	2	0	0	1	0	3	2	0	0	0	1	0
665	=	Brand-Laaben	371	20	11	3	2	1	0	0	8	6	2	0	1	0	0	9	2	2	0	0	1	0	2	2	0	0	0	1	0
666		Kohlreithberg	490	13	6	8	4	1	0	0	7	4	5	1	0	0	0	10	2	1	0	0	0	0	3	1	1	0	0	0	0
667	Θ	Maria-Anzbach	256	17	10	7	2	1	0	0	8	5	5	0	0	0	0	8	2	1	0	0	0	0	3	1	1	0	0	0	0
668	Θ	Ollersbach	242	22	9	5	2	1	0	0	9	6	3	1	0	0	0	11	2	1	0	0	0	0	2	2	1	0	0	0	0
669		Asperhofen	220	17	10	5	1	0	0	0	12	4	3	0	0	0	0	10	2	1	0	0	0	1	2	1	0	0	0	0	1
670		Langenrohr	183	18	6	4	0	0	0	0	9	4	1	0	0	0	0	11	3	1	0	0	1	0	4	1	0	0	0	1	0
671		Absdorf	181	27	9	5	1	0	0	0	13	3	3	0	0	0	0	9	3	1	0	0	0	0	4	2	1	0	0	0	0
672	Θ	Tulln (Bildeiche)	179	27	8	6	2	0	0	0	13	5	3	0	0	0	0	7	2	1	0	0	0	0	2	1	1	0	0	0	0
673	=	Sieghartskirchen	202	21	10	5	2	0	0	0	13	5	1	0	0	0	0	9	2	1	0	0	0	1	2	1	0	0	0	0	1
674	O	Flachberg	303	25	7	4	1	1	0	0	13	4	0	1	0	0	0	5	2	1	0	0	0	1	1	1	0	0	0	0	1
675	O	Langenlebarn	175	27	7	6	2	1	0	0	10	4	4	0	1	0	0	6	2	1	1	0	0	0	2	0	1	1	0	0	0
676		Harmannsdorf	417	17	10	4	2	0	0	0	9	6	1	0	0	0	0	8	3	0	0	0	0	1	5	1	0	0	0	0	1
677	=	Eggenburg	364	18	6	2	3	1	0	0	9	3	1	1	0	0	0	8	5	0	1	0	0	1	3	3	0	0	0	0	1
678		Stockern	402	15	7	7	1	0	0	0	6	4	4	0	0	0	0	8	2	1	0	0	0	1	3	2	0	0	0	0	1
679	Θ	Maissau	342	18	8	7	3	0	0	0	7	5	5	0	0	0	0	10	1	0	0	0	0	1	5	1	0	0	0	0	1
680		Fahndorf	316	15	14	4	1	2	0	0	7	7	2	1	0	0	0	10	1	1	1	0	0	0	5	0	1	1	0	0	0
681		Oberrußbach	279	22	6	5	2	0	0	0	8	3	2	0	0	0	0	8	1	3	1	0	0	0	4	0	2	1	0	0	0
682		Guntersdorf	250	16	11	3	1	0	0	0	9	7	2	0	0	0	0	10	1	2	0	0	0	1	3	1	0	0	0	0	1
683	Θ	Immendorf	237	17	6	10	2	0	0	0	6	5	4	2	0	0	0	10	3	0	0	0	0	1	2	1	0	0	0	0	1
684		Enzersdorf im Thale	260	18	12	4	4	0	0	0	7	5	4	1	0	0	0	7	2	1	0	0	1	0	2	2	0	0	0	1	0
685	E	Hollabrunn	241	21	5	9	2	1	0	0	9	3	4	0	1	0	0	9	1	1	0	0	0	1	4	1	0	0	0	0	1
686		Niederhollabrunn	226	21	12	3	2	0	0	0	7	7	2	1	0	0	0	7	0	2	1	0	0	0	3	0	1	1	0	0	0
687	=	Steinabrunn	255	15	15	6	2	1	0	0	8	6	3	0	1	0	0	6	0	2	1	0	0	0	3	0	1	1	0	0	0
688	O	Stockerau	169	21	11	8	1	0	0	0	9	5	3	1	0	0	0	6	0	2	1	0	0	0	2	0	1	1	0	0	0
689	E	Stetten	177	26	6	9	1	1	0	0	8	5	4	0	1	0	0	8	0	1	1	0	0	0	4	0	1	1	0	0	0
690	Θ	Wien (Einlaufbauwerk)	175	12	10	11	6	1	0	0	6	5	6	1	0	0	0	5	2	1	1	0	0	0	2	1	1	1	0	0	0
691	Θ	Kierling	264	23	10	8	3	0	0	0	7	6	6	1	0	0	0	8	2	1	1	0	0	0	4	1	1	1	0	0	0
692		Wien (Jägerwiese)	450	16	11	7	3	1	0	0	8	6	3	0	1	0	0	10	1	1	1	0	0	0	3	1	1	1	0	0	0
693	=	Klosterneuburg	244	22	9	5	5	0	0	0	8	4	4	2	0	0	0	6	2	1	1	0	0	0	2	1	1	1	0	0	0
694	Θ	Wien (Magdalenenhof)	310	17	9	9	5	3	0	0	7	5	5	2	0	0	0	5	2	2	0	0	0	0	3	1	2	0	0	0	0
695	E	Wien-Kagran	150	21	9	8	6	1	0	0	6	4	5	1	1	0	0	5	1	1	1	0	0	0	1	1	1	1	0	0	0
696	Θ	Wien (Spargelfeld)	160	18	10	8	4	0	0	0	7	5	3	1	0	0	0	8	2	1	1	0	0	0	3	2	1	1	0	0	0
697	Θ	Wien-Stadlau (Inselpumpwerk)	163	20	8	10	5	2	0	0	6	4	5	0	1	0	0	5	0	1	1	0	0	0	2	0	1	1	0	0	0
698	E	Wien (Hohe Warte)	203	22	8	9	3	1	0	0	8	5	6	0	1	0	0	7	1	2	1	0	0	0	2	1	1	1	0	0	0
699	O	Wien-Neustift	290	21	10	5	4	0	0	0	9	6	2	1	0	0	0	8	1	1	1	0	0	0	3	1	1	1	0	0	0
700		Tullnerbach	291	20	9	6	3	0	0	0	11	4	4	0	0	0	0	7	3	0	0	0	0	1	3	1	0	0	0	0	1
701	E	Wien-Mauerbach	215	21	9	4	4	3	1	0	9	6	4	0	1	0	0	4	5	1	0	0	0	0	2	3	1	0	0	0	0
702	W	Wien-Innere Stadt	171	21	8	6	2	1	0	0	8	6	3	0	1	0	0	7	1	2	1	0	0	0	1	1	1	1	0	0	0
703		Wien (Rathausplatz)	185	17	8	5	2	0	0	0	8	4	2	1	0	0	0	8	2	2	1	0	0	0	2	2	1	1	0	0	0
704	Θ	Wien (Lainzer Tor)	265	17	6	6	2	3	0	0	8	3	4	0	1	0	0	7	3	1	1	0	0	0	3	1	1	1	0	0	0
705		Wien-Wiener Berg	240	20	6	10	4	1	0	0	11	3	4	1	0	0	0	5	2	1	1	0	0	0	2	1	1	1	0	0	0
706		Wien (Botanischer Garten)	180	19	10	3	2	0	0	0	8	6	1	1	0	0	0	9	2	0	0	0	0	1	3	1	0	0	0	0	1
707		Klausen-Leopoldsdorf	382	24	5	1	4	0	0	0	10	3	1	1	0	0	0	12	3	0	0	0	0	1	6	1	0	0	0	0	1
708	Θ	Alland (Autobahnmeisterei)	337	14	10	7	4	3	0	0	8	5	5	0	1	0	0	7	1	0	0	0	1	0	2	1	0	0	0	1	0
709		Alland-Groisbach	392	19	7	7	3	1	0	0	6	6	3	1	0	0	0	8	3	0	0	1	0	0	3	1	0	0	1	0	0
710		Dornbach	448	21	6	1	2	0	0	0	9	4	0	1	0	0	0	10	2	1	1	0	0	0	3	1	1	1	0	0	0
711	=	Oeynhausen (Autobahnmeist.)	214	22	5	4	2	0	0	0	8	3	2	0	0	0	0	9	2	3	0	0	0	0	3	2	2	0	0	0	0
712	Θ	Baden	249	20	8	6	0	3	0	0	7	6	2	0	1	0	0	8	2	2	0	0	0	0	3	2	1	0	0	0	0
713	Θ	Gumpoldskirchen	218	19	10	5	2	1	0	0	7	5	3	1	0	0	0	8	2	2	0	0	0	0	2	2	1	0	0	0	0
714		Guntramsdorf	183	15	9	7	4	0	0	0	5	5	4	1	0	0	0	8	3	2	0	0	0	0	3	2	1	0	0	0	0
715		Weißenbach bei Mödling	388	19	10	4	1	2	0	0	4	5	3	0	1	0	0	10	3	1	0	0	0	0	4	2	1	0	0	0	0
716		Wiener Neudorf	201	20	6	8	3	0	0	0	6	4	3	1	0	0	0	8	2	2	0	0	1	0	4	1	1	0	0	1	0
717		Kaumberg	550	26	10	2	2	1	0	0	15	6	0	0	1	0	0	9	1	1	0	0	0	1	2	1	0	0	0	0	1
718	Θ	Furth-Harras	546	15	8	6	6	3	0	0	7	5	4	2	1	0	0	6	2	1	1	0	0	0	2	1	1	1	0	0	0
719		Pottenstein	331	16	8	3	3	2	0	0	6	6	2	1	0	0	0	9	2	0	0	0	0	1	4	1	0	0	0	0	1
720		Matzendorf-Hölles	291	20	8	0	0	0	0	0	9	3	0	0	0	0	0	12	3	2	0	0	0	1	5	2	1	0	0	0	1
721		Oberwaltersdorf	214	19	5	1	1	0	0	0	11	2	1	0	0	0	0	14	1	2	0	0	1	0	4	1	1	0	0	1	0
722		Vösendorf	190	17	7	4	3	0	0	0	8	4	2	1	0	0	0	10	3	1	0	0	1	0	3	2	0	0	0	1	0
723	O	Laab im Walde	365	17	12	5	0	2	0	0	6	6	3	0	0	0	0	9	2	0	0	0	1	0	6	0	0	0	0	1	0
724	Θ	Wien (Rosenhügel)	250	19	10	4	2	3	0	0	7	7	2	1	0	0	0	6	2	3	0	0	0	0	3	1	2	0	0	0	0
725	Θ	Wien (Gutheil-Schoder-Gasse)	190	25	3	4	3	2	1	0	13	2	2	0	1	0	0	6	3	2	0	0	0	0	3	1	2	0	0	0	0
726	O	Wien-Rothneusiedl	185	19	10	3	5	0	0	0	7	6	2	1	0	0	0	10	3	1	0	0	0	0	3	2	1	0	0	0	0
727	=	Wien-Unterlaa	200	23	5	6	2	0	0	0	10	3	3	1	0	0	0	10	2	1	0	0	1	0	4	1	0	0	0	1	0
728	O	Wien-Laaer Berg	220	20	6	7	6	1	0	0	12	4	2	1	0	0	0	6	3	1	1	0	0	0	4	1	1	1	0	0	0
729	Θ	Wien (Zentralfriedhof)	170	17	10	7	6	0	0	0	8	7	2	1	0	0	0	10	3	1	0	0	0	0	4	2	1	0	0	0	0
730		Gutenhof	173	20	9	1	0	0	0	0	12	2	1	0	0	0	0	11	1	2	0	0	0	1	6	1	0	0	0	0	1
731		Himberg	170	17	7	3	0	0	0	0	8	3	3	0	0	0	0	12	2	1	0	0	0	1	4	1	0	0	0	0	1
732		Schwechat-Aichhof	176	17	6	1	1	0	0	0	8	2	1	0	0	0	0	11	2	2	0	0	0	1	3	2	1	0	0	0	1
733	=	Schwechat (Flugplatz)	184	19	7	4	3	0	0	0	7	6	1	1	0	0	0	12	1	2	1	0	0	0	5	1	1	1	0	0	0
734	E	Wien-Neuẞling	155	18	10	13	2	0	0	0	5	6	5	1	0	0	0	8	3	2	0	0	0	0	3	2	2	0	0	0	0
735	O	Forsthaus Lobau	155	21	7	6	2	0	0	0	8	4	3	1	0	0	0	10	3	2	1	0	0	0	4	2	1	1	0	0	0
736		Haschendorf	228	19	5	2	1	1	0	0	6	4	2	0	0	0	0	11	3	1	0	0	1	0	4	2	0	0	0	1	0
737	E	Moosbrunn	187	26	9	1	2	0	0	0	8	6	1	1	0	0	0	10	3	2	0	0	0	0	3	2	1	0	0	0	0
738	Θ	Gutenstein	495	20	12	5	4	2	0	0	8	7	3	1	1	0	0	7	1	0	0	0	1	0	2	1	0	0	0	1	0
739		Feichtenbach	500	12	6	6	2	0	0	0	5	3	2	1	0	0	0	11	1	1	0	0	1	0	3	1	0	0	0	1	0
740	Θ	Miesenbach	520	15	6	14	3	2	0	0	4	3	8	1	1	0	0	8	2	2	0	0	0	0	2	2	1	0	0	0	0
741	Θ	Hohe Wand (Herrgottschn.haus)	811	14	11	8	2	3	0	0	6	5	6	0	1	0	0	8	3	0	0	0	0	0	2	3	0	0	0	0	0
742	Θ	Blumau	234	15	6	6	2	1	0	0	3	4	4	2	0	0	0	10	2	1	0	0	1	0	2	2	0	0	0	1	0
743		Ebreichsdorf	198	19	4	4	1	0	0	0	6	1	3	0	0	0	0	7	3	2	2	0	0	0	2	3	1	1	0	0	0
744		Margarethen am Moos	166	20	6	4	0	0	0	0	9	3	2	0	0	0	0	13	3	1	0	0	1	0	3	3	0	0	0	1	0
745	=	Bad Deutsch-Altenburg	161	15	5	6	0	0	0	0	6	2	2	0	0	0	0	11	2	1	0	0	1	0	5	2	0	0	0	1	0
746	E	Franzensdorf	153	19	11	6	2	0	0	0	7	5	2	1	0	0	0	10	4	2	0	0	0	0	4	3	1	0	0	0	0
747	Θ	Orth an der Donau	148	18	7	10	2	1	0	0	7	5	3	1	0	0	0	10	1	2	0	0	0	0	4	1	1	0	0	0	0
748		Eckartsau	146	15	10	4	0	0	0	0	6	4	2	0	0	0	0	11	1	2	0	0	1	0	4	1	0	0	0	1	0
749	E	Naglern	280	23	10	9	2	0	0	0	9	6	4	1	0	0	0	7	2	1	1	0	0	0	3	1	1	1	0	0	0
750		Wolfpassing a.d. Hochleithen	214	18	7	3	1	0	0	0	10	2	3	1	0	0	0	10	3	1	1	0	0	0	4	2	0	1	0	0	0
751	Θ	Ulrichskirchen	183	29	9	7	2	1	0	0	11	5	4	1	0	0	0	6	1	3	0	0	0	0	2	1	2	0	0	0	0
752		Hagenbrunn	234	25	7	5	1	0	0	0	10	2	2	1	0	0	0	8	2	1	1	0	0	0	4	1	1	1	0	0	0
753		Raasdorf	155	20	5	4	1	0	0	0	8	2	2	1	0	0	0	10	5	2	0	0	0	0	2	4	2	0	0	0	0
754	=	Deutsch-Wagram	157	21	4	6	1	0	0	0	8	2	3	1	0	0	0	10	2	2	1	0	0	0	3	2	1	1	0	0	0
755		Pillichsdorf	169	19	3	5	0	0	0	0	7	2	3	0	0	0	0	14	2	1	0	0	0	1	7	2	0	0	0	0	1

Häufigkeiten der Niederschlags- und Trockenperioden

Nr.	Messgerät	Messstelle	Höhe m ü.A.	Anzahl der Niederschlagsperioden														Anzahl der Trockenperioden													
				Kalenderjahr							Vegetationsperiode (IV-IX)							Kalenderjahr							Vegetationsperiode (IV-IX)						
				Periodendauer in Tagen														Periodendauer in Tagen													
				2	3	4 bis 5	6 bis 9	10 bis 14	15 bis 24	≥ 25	2	3	4 bis 5	6 bis 9	10 bis 14	15 bis 24	≥ 25	6 bis 9	10 bis 14	15 bis 19	20 bis 24	25 bis 29	30 bis 39	≥ 40	6 bis 9	10 bis 14	15 bis 19	20 bis 24	25 bis 29	30 bis 39	≥ 40
756	=	Leopoldsdorf im Marchfeld	152	11	6	1	1	1	0	0	3	4	0	1	0	0	0	10	4	2	0	0	0	1	3	3	1	0	0	0	1
MOLDAUGEBIET																															
758	=	Schenkenfelden	745	7	7	8	6	3	1	0	6	4	5	2	1	0	0	8	0	0	1	0	0	0	3	0	0	1	0	0	0
759	Θ	Sandl	961	16	3	7	6	2	0	0	6	3	4	3	1	0	0	9	0	1	1	0	0	0	3	0	0	1	0	0	0
760	=	Windhaag bei Freistadt	420	13	8	9	4	3	0	0	5	5	3	2	2	0	0	7	0	0	1	0	0	0	2	0	0	1	0	0	0
761	O	Pyhrabruck	541	20	9	10	2	3	0	0	7	6	4	2	1	0	0	8	0	1	1	0	0	0	3	0	1	1	0	0	0
762		Weikertschlag	780	12	7	6	4	2	1	0	8	5	3	2	0	0	0	9	0	0	0	0	1	0	3	0	0	0	0	1	0
763	Θ	Gmünd	500	17	8	9	4	2	0	0	8	4	4	2	1	0	0	4	1	1	1	0	0	0	2	0	1	1	0	0	0
764		Reinberg-Dobersberg	606	17	8	8	1	0	0	0	7	3	5	0	0	0	0	8	3	0	0	0	0	1	4	1	0	0	0	0	1
765	Θ	Altmanns	589	15	6	10	7	2	0	0	6	3	4	3	1	0	0	7	0	1	1	0	0	0	3	0	1	1	0	0	0
766		Siebenlinden	656	16	10	6	3	2	0	0	8	6	5	0	1	0	0	9	1	1	1	0	0	0	2	0	1	1	0	0	0
767	Θ	Haugschlag	568	16	5	11	6	1	0	0	7	3	5	2	1	0	0	6	1	1	1	0	0	0	2	0	1	1	0	0	0
768	E	Litschau	564	13	4	12	6	1	0	0	7	3	5	2	0	0	0	6	1	1	1	0	0	0	3	0	1	1	0	0	0
MARCHGEBIET																															
769	O	Limbach	564	22	9	7	4	0	0	0	7	6	6	1	0	0	0	8	0	2	1	0	0	0	3	0	1	1	0	0	0
770	Θ	Vitis	522	19	13	8	5	2	1	0	4	7	3	4	0	1	0	3	0	1	1	0	0	0	0	0	1	1	0	0	0
771		Meires	490	17	11	3	1	1	0	0	5	5	2	0	1	0	0	9	2	1	1	0	0	0	5	0	1	1	0	0	0
772	Θ	Waidhofen an der Thaya	495	12	11	9	6	0	0	0	5	6	2	3	0	0	0	6	1	1	1	0	0	0	3	0	1	1	0	0	0
773		Pfaffenschlag	554	15	10	11	3	2	0	0	7	5	3	0	1	0	0	7	0	1	1	0	0	0	3	0	1	1	0	0	0
774		Dobersberg	455	27	9	3	1	0	0	0	11	4	1	0	0	0	0	13	1	0	0	0	0	1	8	0	0	0	0	0	1
775		Pommersdorf	493	10	10	7	2	2	0	0	6	4	3	1	0	0	0	4	5	1	1	0	0	0	3	2	1	1	0	0	0
776	Θ	Weikertschlag an der Thaya	460	14	5	11	5	2	0	0	6	2	7	1	1	0	0	7	1	0	0	0	0	1	3	0	0	0	0	0	1
777	Θ	Breitenfeld	568	13	6	9	7	1	1	0	5	3	5	3	0	0	0	7	1	0	0	0	1	0	3	1	0	0	0	1	0
778		Drösiedl	522	18	11	3	2	0	0	0	8	4	2	1	0	0	0	9	3	1	1	0	0	0	5	1	1	1	0	0	0
779		Drosendorf	390	22	3	4	3	0	0	0	8	2	1	1	0	0	0	10	3	0	0	0	0	1	6	1	0	0	0	0	1
780	=	Japons	520	12	9	7	3	2	0	0	3	4	2	1	1	0	0	8	3	1	1	0	0	0	5	1	1	1	0	0	0
781	Θ	Geras	484	14	5	12	4	0	0	0	5	3	6	1	0	0	0	10	2	1	1	0	0	0	6	1	1	1	0	0	0
782		Weitersfeld	418	18	7	3	3	0	0	0	7	2	3	1	0	0	0	12	1	2	0	0	0	1	7	0	0	0	0	0	1
783	Θ	Riegersburg	445	14	8	12	7	1	0	0	5	4	6	4	1	0	0	6	0	2	0	0	0	0	2	0	2	0	0	0	0
784		Nonnersdorf	469	18	7	3	0	0	0	0	10	3	1	0	0	0	0	9	4	0	0	0	0	1	5	1	0	0	0	0	1
785		Leodagger	288	18	11	2	1	0	0	0	7	6	0	1	0	0	0	10	3	1	0	0	0	1	4	2	0	0	0	0	1
786		Unterretzbach	235	20	5	8	2	1	0	0	8	2	5	1	0	0	0	8	0	1	0	0	0	1	4	0	0	0	0	0	1
787	=	Retz (Windmühle)	320	18	7	5	3	1	0	0	8	2	4	2	0	0	0	9	1	0	0	0	0	1	2	1	0	0	0	0	1
788	=	Großkadolz	188	19	7	9	2	0	0	0	8	5	4	0	0	0	0	6	2	1	0	1	0	0	3	2	0	0	1	0	0
789	=	Mailberg	212	16	9	9	2	0	0	0	7	4	4	0	0	0	0	7	1	1	0	1	0	0	4	1	0	0	1	0	0
790	=	Laa an der Thaya	187	21	9	5	1	0	0	0	6	3	3	1	0	0	0	10	2	2	1	0	0	0	6	1	1	1	0	0	0
791		Wultendorf	231	20	12	9	1	0	0	0	6	7	5	0	0	0	0	11	2	2	0	0	0	0	5	1	2	0	0	0	0
792	=	Wildendürnbach	208	18	10	3	1	0	0	0	8	6	0	0	0	0	0	12	4	0	1	0	0	0	6	3	0	1	0	0	0
793	E	Drasenhofen	216	12	11	12	2	0	0	0	4	8	6	0	0	0	0	7	1	2	1	0	0	0	3	1	1	1	0	0	0
794		Altlichtenwarth	217	17	12	6	0	0	0	0	7	5	2	0	0	0	0	8	2	1	1	0	0	0	3	2	0	1	0	0	0
795		Bernhardsthal	169	13	12	3	0	0	0	0	6	5	1	0	0	0	0	12	4	1	1	0	0	0	6	3	0	1	0	0	0
796	=	Hohenau an der March	155	20	11	5	2	0	0	0	7	5	3	0	0	0	0	9	2	2	1	0	0	0	4	2	1	1	0	0	0
797		Eichenbrunn	260	19	10	7	0	0	0	0	8	4	4	0	0	0	0	11	1	1	1	0	0	0	5	1	0	1	0	0	0
798		Schletz	242	21	13	6	1	0	0	0	8	7	3	1	0	0	0	7	2	2	1	0	0	0	3	2	1	1	0	0	0
799		Ernstbrunn	277	21	9	5	2	0	0	0	11	4	3	0	0	0	0	7	1	3	0	0	0	0	3	1	2	0	0	0	0
800	Θ	Mistelbach (Kläranlage)	190	23	9	6	2	0	0	0	11	6	3	0	0	0	0	8	1	2	1	0	0	0	3	1	1	1	0	0	0
801	Θ	Poysdorf (Ost)	202	19	7	10	3	0	0	0	7	4	7	0	0	0	0	9	2	2	1	0	0	0	3	2	1	1	0	0	0
802	Θ	Ginzersdorf	179	20	5	4	2	0	0	0	6	3	3	0	0	0	0	11	2	2	1	0	0	0	4	2	1	1	0	0	0
803		Zistersdorf	201	9	4	5	0	0	0	0	4	2	2	0	0	0	0	13	3	2	2	0	1	0	4	3	0	2	0	1	0
804	=	Nexing	196	18	9	11	1	0	0	0	9	4	4	0	0	0	0	9	1	2	1	0	0	0	4	1	1	1	0	0	0
805	=	Dürnkrut	166	20	8	2	1	0	0	0	8	4	2	0	0	0	0	11	2	2	0	0	1	0	4	2	1	0	0	1	0
806	Θ	Gänserndorf	150	24	7	8	3	0	0	0	9	5	5	0	0	0	0	10	1	1	1	0	0	0	4	1	0	1	0	0	0
807		Matzen	171	20	10	6	0	0	0	0	7	4	4	0	0	0	0	12	2	1	0	0	1	0	5	2	0	0	0	1	0
808		Baumgarten an der March	144	20	13	3	2	0	0	0	6	5	2	1	0	0	0	11	2	3	0	0	0	0	4	2	2	0	0	0	0
809	O	Salmhof	144	17	7	5	4	0	0	0	9	2	2	1	0	0	0	8	4	2	1	0	0	0	4	3	1	1	0	0	0
810	=	Marchegg	142	15	10	7	2	0	0	0	6	4	5	0	0	0	0	11	2	2	1	0	0	0	5	2	1	1	0	0	0
811		Obersiebenbrunn	151	19	8	6	3	0	0	0	5	5	3	1	0	0	0	9	2	2	1	0	0	0	4	2	1	1	0	0	0
812		Lassee	144	23	9	8	1	0	0	0	8	4	3	1	0	0	0	9	2	2	1	0	0	0	4	2	1	1	0	0	0
813		Niederweiden	143	16	5	2	0	0	0	0	7	1	2	0	0	0	0	9	4	2	1	0	0	0	2	4	1	0	0	0	1
814		Markthof	141	14	8	4	2	0	0	0	5	4	1	1	0	0	0	10	3	2	1	0	0	0	4	3	1	1	0	0	0
DONAUGEBIET ZWISCHEN MARCH UND LEITHA																															
815		Wolfsthal	153	23	4	4	2	0	0	0	10	3	1	1	0	0	0	12	3	2	0	0	0	0	5	2	2	0	0	0	0
816	=	Kittsee	137	20	6	1	1	0	0	0	8	5	0	0	0	0	0	9	4	3	0	0	0	0	3	3	2	0	0	0	0
817		Pama	140	15	10	2	4	0	0	0	8	4	0	2	0	0	0	14	2	1	0	0	0	1	6	2	0	0	0	0	1
818	Θ	Deutsch Jahrndorf	132	25	5	3	2	0	0	0	8	3	1	1	0	0	0	15	3	0	0	0	0	1	7	2	0	0	0	0	1
LEITHAGEBIET																															
819	=	Rohr im Gebirge	684	17	7	3	4	1	0	0	9	4	1	1	1	0	0	6	2	1	0	0	0	1	1	1	0	0	0	0	1
820		Naßwald (Wasseralm)	774	12	11	10	5	2	1	0	5	7	7	1	0	1	0	6	3	1	0	0	0	0	0	2	1	0	0	0	0
821	E	Naßwald	615	14	11	8	6	2	1	0	3	9	6	2	0	1	0	5	3	1	0	0	0	0	0	2	1	0	0	0	0
822		Kaiserbrunn	559	16	8	9	4	2	0	0	6	3	7	1	1	0	0	8	3	1	0	0	0	0	3	3	0	0	0	0	0
823	Θ	Reichenau an der Rax	486	10	7	8	6	3	0	0	4	3	5	2	2	0	0	8	3	1	0	0	0	0	2	3	0	0	0	0	0
824	Θ	Hirschenkogel	1318	13	8	12	7	2	0	0	8	3	9	2	1	0	0	7	3	0	0	0	0	0	2	2	0	0	0	0	0
825	W	Semmering	985	14	12	7	6	2	0	0	6	6	5	3	1	0	0	9	3	0	0	0	0	0	2	2	0	0	0	0	0
826	Θ	Gloggnitz	512	15	8	13	2	2	0	0	5	3	6	2	1	0	0	5	3	1	0	0	0	0	1	3	0	0	0	0	0
827		Pottschach	411	14	9	4	4	0	0	0	5	6	3	2	0	0	0	10	3	1	0	0	0	0	3	3	0	0	0	0	0
828	W	Puchberg am Schneeberg	580	14	7	12	4	2	0	0	4	2	7	1	1	0	0	8	2	1	0	0	0	0	3	2	0	0	0	0	0
829		Stixenstein	454	15	10	9	2	1	0	0	6	5	5	0	1	0	0	7	3	1	0	0	0	0	2	3	0	0	0	0	0
830	Θ	Neunkirchen	362	10	11	6	4	1	0	0	3	4	4	3	0	0	0	8	2	0	0	1	0	0	3	2	0	0	1	0	0
831		Mariensee	869	12	11	5	4	1	0	0	3	4	5	2	1	0	0	12	0	1	0	1	0	0	4	0	0	0	1	0	0
832		Mönichkirchner Schwaig	1179	10	11	8	4	3	0	0	3	9	4	3	1	0	0	8	4	0	0	0	0	0	2	3	0	0	0	0	0
833	O	Ausseraigen	684	12	9	10	3	2	0	0	4	5	8	2	0	0	0	8	3	0	0	0	0	0	3	3	0	0	0	0	0

Häufigkeiten der Niederschlags- und Trockenperioden

Nr.	Messgerät	Messstelle	Höhe m ü.A.	Anzahl der Niederschlagsperioden														Anzahl der Trockenperioden													
				Kalenderjahr							Vegetationsperiode (IV-IX)							Kalenderjahr							Vegetationsperiode (IV-IX)						
				Periodendauer in Tagen														Periodendauer in Tagen													
				2	3	4 bis 5	6 bis 9	10 bis 14	15 bis 24	≥ 25	2	3	4 bis 5	6 bis 9	10 bis 14	15 bis 24	≥ 25	6 bis 9	10 bis 14	15 bis 19	20 bis 24	25 bis 29	30 bis 39	≥ 40	6 bis 9	10 bis 14	15 bis 19	20 bis 24	25 bis 29	30 bis 39	≥ 40
834	=	Aspang	498	9	11	9	1	2	0	0	3	7	7	1	0	0	0	11	2	1	0	0	0	0	4	2	0	0	0	0	0
835		Trattenbach	790	11	7	5	2	2	0	0	4	5	5	0	1	0	0	11	3	2	0	0	0	0	4	2	1	0	0	0	0
836	⊖	Trattenbach	1105	11	8	12	8	2	0	0	4	2	9	3	1	0	0	5	2	0	0	0	0	0	2	2	0	0	0	0	0
837	=	Kirchberg am Wechsel	555	13	10	9	1	1	0	0	3	6	7	0	0	0	0	9	3	1	0	0	0	0	3	3	0	0	0	0	0
838	⊖	St.Corona am Wechsel	882	13	8	12	3	2	0	0	2	4	9	3	0	0	0	7	4	0	1	0	0	0	2	3	0	0	0	0	0
839		Haßbach	620	14	9	5	0	0	0	0	7	6	4	0	0	0	0	14	3	1	0	0	0	0	3	3	0	0	0	0	0
840	=	Hochwolkersdorf	617	12	7	6	2	1	0	0	5	4	5	0	1	0	0	11	1	1	0	0	1	0	6	0	0	0	0	1	0
841	⊖	Bromberg	426	10	8	13	3	0	1	0	2	4	9	2	0	1	0	11	2	1	0	0	0	0	4	2	0	0	0	0	0
842		Stollhof-Hohe Wand	447	15	6	6	1	0	0	0	4	3	3	1	0	0	0	9	2	0	1	1	0	0	3	1	0	0	1	0	0
843		Unterhöflein	438	16	8	11	1	0	0	0	9	3	4	1	0	0	0	8	2	2	0	0	0	0	3	2	1	0	0	0	0
844		Saubersdorf	324	15	10	4	0	0	0	0	4	6	3	0	0	0	0	11	2	1	1	0	1	0	4	2	0	0	0	1	0
845	⊖	Wiener Neustadt (Flugplatz)	285	22	6	1	3	1	0	0	11	3	1	1	0	0	0	9	2	1	0	0	1	0	3	1	0	0	0	1	0
846	=	Loretto	208	16	10	3	1	0	0	0	5	8	2	0	0	0	0	10	2	1	0	0	1	0	3	1	0	0	0	1	0
847		Deutsch Brodersdorf	197	22	8	2	2	0	0	0	8	5	2	0	0	0	0	7	3	4	0	0	0	0	1	1	3	0	0	0	0
848		Mannersdorf am Leithagebirge	200	23	7	2	0	0	0	0	9	4	1	0	0	0	0	11	4	2	0	0	0	0	4	3	1	0	0	0	0
849	=	Bruck an der Leitha	159	17	3	3	2	0	0	0	8	1	1	1	0	0	0	11	3	1	0	0	1	0	4	2	0	0	0	1	0
850	=	Göttlesbrunn	167	12	10	5	3	0	0	0	7	4	2	1	0	0	0	10	2	0	0	0	0	1	3	2	0	0	0	0	1
851	=	Bruckneudorf-Heidehof	167	21	4	2	2	0	0	0	8	2	1	1	0	0	0	11	4	0	0	0	0	1	5	2	0	0	0	0	1
852		Parndorf	180	17	13	4	0	0	0	0	6	8	1	0	0	0	0	8	3	1	0	0	0	1	3	2	0	0	0	0	1
853	⊖	Hollern	145	19	8	10	2	0	0	0	5	5	3	1	0	0	0	7	3	1	0	0	1	0	5	2	0	0	0	1	0
854	⊖	Gattendorf	150	17	7	4	3	0	0	0	6	4	1	1	0	0	0	12	3	1	0	0	1	0	6	2	0	0	0	1	0
855		Zurndorf	136	21	3	3	1	0	0	0	7	1	1	1	0	0	0	12	3	1	0	0	1	0	6	2	0	0	0	1	0
856	⊖	Nickelsdorf	137	19	5	2	4	0	0	0	8	2	2	1	0	0	0	10	2	2	0	0	1	0	4	2	0	0	0	1	0
RABNITZGEBIET																															
857		Lichtenegg	758	15	7	5	2	2	0	0	6	4	5	1	1	0	0	13	0	1	0	1	0	0	4	0	0	0	1	0	0
858	E	Hollenthon	671	8	9	8	2	3	0	0	3	6	6	1	1	0	0	9	3	0	0	0	0	0	3	3	0	0	0	0	0
859	⊖	Karl	373	15	12	3	1	0	0	0	6	8	2	0	0	0	0	11	3	1	1	0	0	0	4	3	0	0	0	0	0
860		Hochstraß	422	14	4	5	1	0	0	0	6	3	4	0	0	0	0	14	2	2	0	1	0	0	5	2	0	0	1	0	0
861		Mannersdorf an der Rabnitz	252	14	5	4	3	1	0	0	6	4	3	1	0	0	0	13	2	0	0	1	0	0	4	1	0	0	1	0	0
862	⊖	Kobersdorf	333	13	8	6	0	1	0	0	6	5	3	0	0	0	0	11	2	1	0	1	0	0	4	1	0	0	1	0	0
863		Sieggraben	467	12	8	5	0	1	0	0	6	5	3	0	0	0	0	9	3	1	0	0	0	1	2	2	0	0	0	0	1
864	⊖	Oberpullendorf	251	15	10	4	1	0	0	0	8	8	1	0	0	0	0	14	2	0	1	1	0	0	3	2	0	0	1	0	0
865	V	Frankenau	208	12	8	6	1	0	0	0	6	3	4	0	0	0	0	8	3	1	1	0	1	0	3	1	0	0	0	1	0
866	⊖	Nebersdorf	248	12	13	3	1	0	0	0	5	8	2	0	0	0	0	12	3	0	0	1	0	0	3	1	0	0	0	1	0
867		Lutzmannsburg	202	16	7	3	1	0	0	0	8	3	2	0	0	0	0	11	3	0	0	0	0	1	3	1	0	0	0	0	1
868	O	Nikitsch	247	13	10	2	2	0	0	0	5	4	2	0	0	0	0	14	3	0	0	0	1	0	4	2	0	0	0	1	0
869	O	Neustift an der Rosalia	603	11	7	5	3	0	0	0	6	6	3	2	0	0	0	10	3	1	0	0	0	1	4	1	0	0	0	0	1
870	=	Forchtenstein	397	17	10	3	4	1	0	0	8	6	2	3	0	0	0	9	3	1	0	0	0	1	3	2	0	0	0	0	1
871		Pöttsching	210	13	6	10	2	0	0	0	4	4	6	1	0	0	0	12	3	1	0	0	0	0	3	2	0	0	0	0	1
872		Steinbrunn	210	16	6	3	0	0	0	0	6	4	2	0	0	0	0	11	1	2	0	0	0	1	4	1	0	0	0	0	1
873	⊖	Wulkaprodersdorf	164	15	9	3	1	0	0	0	7	6	2	0	0	0	0	8	3	0	0	0	0	1	2	1	0	0	0	0	1
874	⊖	Eisenstadt	195	17	9	8	2	1	0	0	7	5	5	1	0	0	0	9	1	1	0	0	1	0	2	1	0	0	0	1	0
876	=	Eisenstadt	184	21	9	5	1	1	0	0	8	6	4	0	0	0	0	8	1	1	0	0	1	0	2	1	0	0	0	1	0
877	=	Draßburg	229	14	8	8	4	2	0	0	7	3	5	1	1	0	0	9	1	1	0	0	1	0	2	1	0	0	0	1	0
878		St.Margarethen im Burgenland	147	19	8	5	2	0	0	0	7	6	2	1	0	0	0	10	3	1	0	0	1	0	4	2	0	0	0	1	0
880	=	Donnerskirchen	126	14	8	2	1	0	0	0	6	6	2	0	0	0	0	12	3	1	0	0	1	0	5	2	0	0	0	1	0
881		Donnerskirchen (Waldgasse)	199	16	10	5	1	0	0	0	6	6	3	0	0	0	0	11	3	1	0	0	1	0	3	3	0	0	0	1	0
882		Winden am See	125	20	5	6	3	0	0	0	8	3	3	1	0	0	0	14	2	1	0	0	0	1	6	2	0	0	0	0	1
884	⊖	Neusiedl am See	135	16	11	2	3	0	0	0	5	7	1	1	0	0	0	11	3	1	0	0	0	1	4	2	0	0	0	0	1
885	⊖	Frauenkirchen - NLV	122	18	5	2	1	0	0	0	9	2	1	0	0	0	0	13	3	1	0	0	1	0	6	2	0	0	0	1	0
886	=	Podersdorf am See	121	15	5	1	1	0	0	0	8	4	0	0	0	0	0	12	3	2	0	0	0	1	5	3	0	0	0	0	1
887		Apetlon	119	15	8	2	1	0	0	0	7	4	1	0	0	0	0	11	2	0	0	0	1	0	3	2	0	0	0	1	0
888		Oggau	118	21	8	2	1	0	0	0	10	5	1	0	0	0	0	8	3	1	0	0	1	0	4	2	0	0	0	1	0
889	=	Rust	119	20	6	0	1	0	0	0	8	4	0	0	0	0	0	13	3	0	0	0	1	0	6	2	0	0	0	1	0
890	=	Mörbisch am See	130	19	4	3	1	0	0	0	8	3	2	0	0	0	0	11	3	1	0	0	0	1	4	2	0	0	0	0	1
891	V	Illmitz (Biologische Station)	115	18	6	5	1	0	0	0	8	3	3	0	0	0	0	12	1	1	0	0	1	0	6	1	0	0	0	1	0
892		Edmundshof	148	16	7	2	0	0	0	0	7	5	0	0	0	0	0	14	4	0	0	0	0	1	4	2	0	0	0	0	1
893		Kleylehof	135	11	5	3	1	0	0	0	5	3	1	1	0	0	0	10	4	0	0	0	1	1	4	2	0	0	0	0	1
894	⊖	Halbturn NLV	130	22	5	2	0	0	0	0	12	3	0	0	0	0	0	11	3	1	0	0	0	1	5	2	0	0	0	0	1
895	O	Andau	118	16	9	2	2	0	0	0	7	3	1	1	0	0	0	10	3	0	0	0	0	1	5	1	0	0	0	0	1
896		Schattendorf	251	13	9	3	1	1	0	0	4	7	2	1	0	0	0	9	2	1	0	0	0	1	4	1	0	0	0	0	1
897		Deutschkreutz-Girm	192	10	8	5	4	0	0	0	5	5	2	1	0	0	0	11	3	1	0	0	0	1	6	1	0	0	0	0	1
898		Ritzing	305	12	10	2	1	0	0	0	5	5	2	0	0	0	0	12	2	1	0	0	0	1	4	1	0	0	0	1	0
899	⊖	Festenburg-Hinterberg	920	14	8	10	6	0	0	0	4	6	5	4	0	0	0	8	2	1	0	0	0	0	2	2	0	0	0	0	0
RAABGEBIET																															
900	=	Hohenau an der Raab	702	16	7	8	3	0	0	0	9	4	7	1	0	0	0	12	2	0	0	1	0	0	2	1	0	0	1	0	0
901	=	Rechberg	926	13	13	9	2	1	0	0	7	7	6	0	1	0	0	10	1	0	0	1	0	0	2	1	0	0	1	0	0
902	=	Fladnitzberg	1070	15	7	8	3	0	0	0	9	3	7	1	0	0	0	13	1	0	0	1	0	0	2	1	0	0	1	0	0
903	⊖	Schöckl	1445	19	13	11	2	0	0	0	11	7	6	1	0	0	0	7	2	0	1	0	0	0	2	1	0	1	0	0	0
904	O	St.Ruprecht an der Raab	400	12	11	7	1	0	0	0	8	7	4	0	0	0	0	12	3	0	0	1	0	0	3	1	0	0	1	0	0
905	O	Weiz	465	16	13	6	2	0	0	0	6	10	4	1	0	0	0	9	3	0	0	1	0	0	2	1	0	0	1	0	0
906		Gleisdorf	375	15	11	7	1	0	0	0	8	7	5	0	0	0	0	8	2	0	0	1	0	0	1	1	0	0	1	0	0
907	=	St.Radegund	725	18	12	9	2	0	0	0	9	8	5	1	0	0	0	9	2	0	1	0	0	0	2	1	0	1	0	0	0
908		Laßnitzhöhe	524	11	9	11	1	0	0	0	6	7	7	0	0	0	0	8	4	1	0	0	0	0	3	1	1	0	0	0	0
909	=	Rohr an der Raab	306	10	9	7	2	0	0	0	5	6	5	0	0	0	0	5	2	0	1	1	0	0	2	1	0	1	0	0	0
910		Feldbach	323	11	6	10	2	0	0	0	3	3	8	1	0	0	0	6	3	0	1	0	0	0	2	1	0	1	0	0	0
911	=	Wetzelsdorf	303	12	5	10	1	0	0	0	7	3	7	0	0	0	0	9	3	0	0	2	0	0	3	1	0	0	1	0	0
912	=	Fehring	260	12	9	9	0	0	0	0	5	5	7	0	0	0	0	8	4	0	0	2	0	0	4	1	0	0	1	0	0
913		Riegersburg	350	15	7	3	1	0	0	0	10	5	2	0	0	0	0	8	4	0	0	2	0	0	2	1	0	0	1	0	0
914	=	Neumarkt an der Raab	243	15	8	7	2	0	0	0	5	4	7	1	0	0	0	10	2	0	0	1	0	0	2	1	0	0	1	0	0
915	=	St.Jakob im Walde	922	17	12	6	3	0	0	0	5	9	5	1	0	0	0	11	2	1	0	0	0	0	4	2	0	0	0	0	0
916		Vorau	690	14	10	7	2	0	0	0	7	6	7	0	0	0	0	11	1	1	0	1	0	0	4	1	0	0	1	0	0
917	=	Hohenau am Wechsel	1080	9	13	6	4	1	0	0	2	9	3	3	0	0	0	7	4	0	0	0	0	0	2	3	0	0	0	0	0
918	=	Friedberg-Ortgraben	550	14	9	5	2	1	0	0	6	7	4	1	0	0	0	8	1	2	0	1	0	0	3	1	0	0	1	0	0
919		Markt Allhau	404	13	6	7	0	0	0	0	6	4	6	0	0	0	0	11	2	0	0	2	0	0	3	1	0	0	1	0	0
920	=	Altenberg-Hartberg	429	17	8	7	1	0	0	0	9	6	5	0	0	0	0	12	2	0	0	1	0	0	3	1	0	0	1	0	0
921		Hartberg	350	14	9	6	1	0	0	0	7	7	4	0	0	0	0	12	3	0	0	2	0	0	4	1	0	0	1	0	0
922	E	Pöllau (Zentralstation)	525	18	11	4	2	0	0	0	8	8	4	0	0	0	0	11	0	0	0	1	0	0	4	0	0	0	1	0	0
923	O	Pöllau	420	16	11	4	1	0	0	0	8	8	3	0	0	0	0	10	2	0	0	1	0	0	4	0	0	0	1	0	0

Häufigkeiten der Niederschlags- und Trockenperioden

Nr.	Messgerät	Messstelle	Höhe m ü.A.	Anzahl der Niederschlagsperioden														Anzahl der Trockenperioden													
				Kalenderjahr							Vegetationsperiode (IV-IX)							Kalenderjahr							Vegetationsperiode (IV-IX)						
				Periodendauer in Tagen														Periodendauer in Tagen													
				2	3	4 bis 5	6 bis 9	10 bis 14	15 bis 24	≥ 25	2	3	4 bis 5	6 bis 9	10 bis 14	15 bis 24	≥ 25	6 bis 9	10 bis 14	15 bis 19	20 bis 24	25 bis 29	30 bis 39	≥ 40	6 bis 9	10 bis 14	15 bis 19	20 bis 24	25 bis 29	30 bis 39	≥ 40
924	Θ	Bad Waltersdorf	285	11	13	6	1	0	0	0	7	7	6	0	0	0	0	13	1	0	0	1	0	0	3	1	0	0	1	0	0
925	Θ	Deutsch Kaltenbrunn	358	8	11	3	0	0	0	0	6	7	3	0	0	0	0	13	2	0	1	1	0	0	4	2	0	0	1	0	0
926	W	Zwieselgraben	1080	13	16	7	3	2	0	0	6	11	3	1	1	0	0	6	2	1	0	0	0	0	1	2	0	0	0	0	0
927	=	Rettenegg	860	11	15	11	3	1	0	0	4	10	7	1	0	0	0	7	2	1	0	0	0	0	1	2	0	0	0	0	0
928	=	Alpl	1020	11	16	8	3	1	0	0	4	10	6	1	0	0	0	7	2	1	0	0	0	0	2	2	0	0	0	0	0
929		Fischbach	1050	14	10	8	7	0	1	0	8	5	6	3	0	0	0	7	2	1	0	0	0	0	1	2	0	0	0	0	0
930		Kreuzwirt	1038	16	11	9	2	0	0	0	5	7	8	0	0	0	0	8	3	1	0	0	0	0	2	3	0	0	0	0	0
931	Θ	Birkfeld (Schule)	680	21	9	6	2	0	0	0	9	7	6	0	0	0	0	8	2	1	0	1	0	0	2	1	0	0	1	0	0
932	O	Anger	520	19	10	6	1	0	0	0	9	6	6	0	0	0	0	7	4	0	1	1	0	0	2	1	0	0	1	0	0
933	=	St.Johann bei Herberstein	410	11	11	5	0	0	0	0	6	6	5	0	0	0	0	13	1	1	0	1	0	0	2	1	0	0	1	0	0
934		Großwilfersdorf	275	12	7	6	2	0	0	0	8	3	6	1	0	0	0	14	1	1	0	1	0	0	4	1	0	0	1	0	0
935	=	Sinabelkirchen	350	12	9	5	0	0	0	0	7	4	5	0	0	0	0	12	2	0	0	2	0	0	3	1	0	0	1	0	0
936		Eltendorf	238	12	10	1	2	0	0	0	7	7	1	1	0	0	0	12	1	0	0	1	0	0	3	1	0	0	1	0	0
937	Θ	Heiligenkreuz NLV	228	13	7	3	1	0	0	0	8	4	3	1	0	0	0	10	5	0	0	1	0	0	3	3	0	0	1	0	0
938	Θ	Mönichkirchen	991	14	11	8	3	3	0	0	3	9	4	2	1	0	0	8	4	0	0	0	0	0	2	3	0	0	0	0	0
939	=	Pinkafeld	388	12	10	10	1	0	0	0	1	8	8	0	0	0	0	10	1	1	0	1	0	0	2	1	0	0	1	0	0
940	Θ	Oberwart	308	13	6	6	0	0	0	0	5	4	4	0	0	0	0	13	1	0	0	1	0	0	4	1	0	0	1	0	0
941	Θ	Kleinzicken	267	13	11	5	2	0	0	0	7	4	5	1	0	0	0	8	3	0	0	1	0	0	2	2	0	0	1	0	0
942		Kirchfidisch	266	12	11	2	2	0	0	0	5	6	2	1	0	0	0	9	4	1	0	1	0	0	4	2	0	0	1	0	0
943	Θ	Hochneukirchen	707	11	6	10	2	1	0	0	3	4	5	1	0	0	0	12	1	0	0	1	0	0	3	1	0	0	1	0	0
944	=	Bernstein	600	12	9	6	2	0	0	0	6	6	4	0	0	0	0	12	1	0	0	1	0	0	3	1	0	0	1	0	0
945	O	Stadtschlaining	424	16	6	3	1	0	0	0	4	5	3	0	0	0	0	11	2	0	1	0	1	0	4	2	0	0	0	1	0
946	Θ	Dürnbach im Burgenland	292	14	12	4	2	0	0	0	5	8	3	0	0	0	0	11	2	0	0	1	0	0	3	2	0	0	1	0	0
947	=	Hirschenstein	719	14	9	3	1	0	0	0	7	5	3	0	0	0	0	11	1	1	0	1	0	0	3	1	0	0	1	0	0
948	=	Eisenberg an der Pinka	246	13	6	5	2	0	0	0	6	5	4	1	0	0	0	8	3	1	0	1	0	0	3	2	0	0	1	0	0
949		Eberau	213	15	7	8	1	0	0	0	6	2	7	0	0	0	0	7	3	1	1	0	1	0	2	2	1	0	0	1	0
950		Hagensdorf-Luising	199	11	10	5	2	0	0	0	4	5	5	1	0	0	0	13	5	0	1	0	0	0	4	4	0	0	0	0	0
951		Oberdorf im Burgenland	361	12	2	5	0	0	0	0	6	2	5	0	0	0	0	11	2	0	1	1	1	0	4	1	0	0	1	0	0
952		St.Michael im Burgenland	235	11	7	7	1	0	0	0	4	4	6	0	0	0	0	8	4	1	0	0	1	0	3	2	0	0	0	1	0
953	=	Kukmirn	252	14	7	7	1	0	0	0	8	3	7	0	0	0	0	10	3	0	0	0	1	0	2	2	0	0	0	1	0
954	Θ	Güssing	222	15	6	5	1	0	0	0	9	3	5	0	0	0	0	11	4	0	0	0	1	0	4	2	0	0	0	1	0
955		Redlschlag	692	13	8	7	1	1	0	0	6	4	6	0	0	0	0	8	1	1	0	1	0	0	3	1	0	0	1	0	0
956	=	Bad Schönau	468	11	12	4	1	2	0	0	3	9	4	1	0	0	0	10	3	1	0	0	0	0	3	3	0	0	0	0	0
957		Zöbern	596	9	9	11	4	0	0	0	3	6	8	1	0	0	0	9	2	1	0	0	0	0	4	2	0	0	0	0	0
958		Krumbach	595	10	9	6	1	1	0	0	4	5	6	0	0	0	0	9	3	1	0	0	0	0	3	3	0	0	0	0	0
959		Pilgersdorf	369	15	8	4	0	0	0	0	4	6	2	0	0	0	0	11	2	2	0	1	0	0	4	1	0	0	1	0	0
960	=	Glashütten bei Langeck	440	13	10	4	0	0	0	0	6	5	3	0	0	0	0	11	1	1	0	0	1	0	4	1	0	0	0	1	0
		MURGEBIET																													
961		Muhr	1110	15	7	12	1	0	0	0	6	3	9	1	0	0	0	4	4	1	0	0	0	0	2	1	1	0	0	0	0
962		Zederhaus	1200	13	10	11	4	1	0	0	7	3	6	3	1	0	0	5	3	0	1	0	0	0	2	1	0	1	0	0	0
963	Θ	St.Michael i. Lg.	1094	18	15	8	1	0	0	0	8	9	4	1	0	0	0	6	4	1	1	0	0	0	2	1	1	0	0	0	0
964		Weißpriach	1100	13	8	13	1	1	1	0	7	2	9	0	1	1	0	4	3	1	0	0	0	0	1	1	1	0	0	0	0
965	Θ	Mariapfarr	1153	25	6	9	2	1	0	0	10	4	5	2	1	0	0	5	2	1	0	1	0	0	1	1	1	0	0	0	0
966	=	Tamsweg	1025	16	6	9	2	0	0	0	7	5	7	2	0	0	0	10	3	0	1	1	0	0	3	1	0	1	0	0	0
967		Thomatal	1090	13	8	3	1	1	0	0	6	6	1	1	1	0	0	10	3	1	0	1	0	0	4	1	1	0	0	0	0
968	=	Turracher Höhe	1767	15	12	9	3	0	1	0	7	8	4	1	0	1	0	5	4	0	0	1	0	0	1	2	0	0	1	0	0
969	Θ	Flattnitz	1430	10	8	13	3	3	0	0	6	5	9	2	1	0	0	6	3	0	1	0	0	0	2	1	0	1	0	0	0
970	=	Paal-Stadl	950	14	10	6	1	0	1	0	6	8	4	0	0	1	0	7	4	0	0	1	1	0	1	2	0	0	1	0	0
971		Krakauebene	1318	13	8	12	4	0	1	0	6	6	6	1	0	1	0	5	3	0	1	0	0	0	1	1	0	1	0	0	0
972		Seethal	1210	10	5	10	1	0	0	0	4	3	8	1	0	0	0	6	3	1	1	0	0	0	2	1	0	1	0	0	0
973	=	Murau	814	13	12	7	1	0	1	0	5	10	4	0	0	1	0	6	4	0	1	0	0	0	2	1	0	1	0	0	0
974	=	Schöder	900	14	10	9	2	0	0	0	4	9	5	2	0	0	0	7	3	0	1	0	1	0	2	1	0	1	0	0	0
975		St.Lambrecht	1070	17	6	7	2	0	0	0	8	6	5	1	0	0	0	7	4	0	1	1	0	0	2	1	0	1	0	0	0
976	K	Oberwölz	810	15	9	10	2	0	0	0	5	8	6	2	0	0	0	7	3	0	0	1	0	0	2	1	0	0	1	0	0
977		Unzmarkt	745	14	10	10	2	0	0	0	5	8	6	2	0	0	0	7	3	0	1	1	0	0	2	1	0	1	0	0	0
978	Θ	Judenburg	730	13	9	9	2	0	0	0	5	5	7	2	0	0	0	9	3	0	0	1	0	0	2	1	0	0	1	0	0
979		St.Johann am Tauern	1050	14	11	14	5	0	1	0	6	4	8	2	0	1	0	5	1	1	0	0	0	0	2	1	0	0	0	0	0
980	Θ	Pusterwald-Hinterwinkel	1260	16	7	15	7	0	0	0	5	3	8	5	0	0	0	7	1	1	0	0	0	0	4	1	0	0	0	0	0
981	=	Oberzeiring	930	15	12	11	5	0	0	0	8	9	7	2	0	0	0	6	2	1	0	0	0	0	2	1	1	0	0	0	0
982		Gasselsdorf	780	13	9	9	2	0	0	0	4	4	7	2	0	0	0	10	3	0	0	1	0	0	2	1	0	0	1	0	0
983	Θ	Schmelz	1560	14	12	8	0	1	0	0	4	8	6	0	1	0	0	9	3	0	1	0	0	0	3	1	0	1	0	0	0
984	=	Obdach	875	12	6	8	0	1	0	0	5	4	6	0	1	0	0	9	4	0	1	1	0	0	3	1	0	0	1	0	0
985	=	St.Wolfgang	1275	12	6	8	0	1	0	0	5	4	6	0	1	0	0	8	4	0	2	0	1	0	3	1	0	1	0	0	0
986	Θ	Zeltweg	669	18	12	11	1	0	0	0	7	7	8	1	0	0	0	8	3	0	0	1	0	0	2	1	0	0	1	0	0
987		Kleinlobming	740	17	9	4	1	0	0	0	9	6	3	1	0	0	0	11	3	0	0	1	0	0	2	1	0	0	1	0	0
988	=	Großlobming	650	17	10	5	1	0	0	0	9	6	3	1	0	0	0	9	3	0	0	1	0	0	2	1	0	0	1	0	0
989		Ingering II	850	17	7	9	2	0	0	0	6	5	6	2	0	0	0	9	4	0	0	1	0	0	2	1	0	0	1	0	0
990		Seckau	855	20	7	13	2	1	0	0	8	5	7	2	1	0	0	8	5	0	0	0	0	0	2	3	0	0	0	0	0
991	K	Kraubath an der Mur	600	18	11	8	1	0	0	0	8	7	5	1	0	0	0	11	2	0	0	1	0	0	3	1	0	0	1	0	0
992	=	Wald am Schoberpaß	890	16	12	8	4	2	0	0	7	4	7	2	1	0	0	8	1	1	0	0	0	0	4	1	0	0	0	0	0
993		Kalwang	742	14	12	11	6	0	0	0	7	7	6	3	0	0	0	5	1	2	0	0	0	0	3	0	1	0	0	0	0
994	W	Kindtal	570	14	16	7	1	1	0	0	6	10	5	0	1	0	0	8	3	1	0	0	0	0	1	3	0	0	0	0	0
995	K	Hochreichhart	1500	15	11	11	6	1	0	0	6	5	6	5	0	0	0	8	2	0	0	0	0	0	2	2	0	0	0	0	0
996	=	Mautern	710	19	14	7	3	0	0	0	8	6	5	2	0	0	0	7	2	0	1	0	0	0	4	1	0	0	0	0	0
997		Leoben-Hinterberg	570	22	11	11	2	0	0	0	9	5	7	2	0	0	0	7	2	0	0	0	1	0	1	1	0	0	0	1	0
998	Θ	St.Michael in Obersteiermark	580	16	13	9	3	0	0	0	6	8	5	2	0	0	0	8	3	0	0	1	0	0	3	1	0	0	1	0	0
999	O	Trofaiach	660	19	14	8	4	0	0	0	9	7	7	1	0	0	0	8	2	0	0	0	0	0	2	2	0	0	0	0	0
1000	=	Bruck an der Mur	482	17	14	9	2	0	0	0	9	9	6	0	0	0	0	7	2	0	0	1	0	0	2	0	0	0	1	0	0
1001	Θ	Frein an der Mürz	875	15	9	9	6	1	2	0	8	4	6	3	1	0	0	8	2	1	0	0	0	0	2	1	1	0	0	0	0
1002		Niederalpl	930	13	7	9	7	2	1	0	7	4	5	4	1	0	0	7	4	0	0	0	0	0	1	3	0	0	0	0	0
1003	=	Mürzsteg	810	14	7	8	7	3	1	0	8	4	5	4	1	0	0	7	4	0	0	0	0	0	1	3	0	0	0	0	0
1004		Karlgraben	775	8	9	8	7	3	1	0	4	6	5	4	1	0	0	6	3	1	0	0	0	0	0	3	0	0	0	0	0
1005	=	Preiner Gscheid	890	12	7	12	5	2	0	0	5	3	8	2	1	0	0	8	3	1	0	0	0	0	1	3	0	0	0	0	0
1006	=	Mürzzuschlag	700	11	10	11	3	3	1	0	7	7	6	1	0	1	0	6	2	1	0	0	0	0	2	2	0	0	0	0	0
1007	=	Veitsch	665	13	17	5	3	1	0	0	6	10	4	1	1	0	0	8	2	2	0	0	0	0	1	2	1	0	0	0	0
1008		Stanz	648	13	16	7	1	1	0	0	5	10	6	0	1	0	0	11	2	0	0	0	0	0	2	2	0	0	0	0	0
1009		Kapfenberg	508	16	16	10	2	0	0	0	7	7	8	1	0	0	0	8	2	0	0	1	0	0	2	0	0	0	1	0	0
1010	=	Seewiesen	980	16	7	14	5	3	0	0	7	4	11	1	1	0	0	6	1	0	0	0	0	0	0	1	0	0	0	0	0
1011	A	Aflenz Kurort	784	14	14	10	2	3	0	0	6	8	8	0	1	0	0	6	3	1	0	0	0	0	1	3	0	0	0	0	0
1012	K	Bürgeralm bei Aflenz	1500	12	11	10	4	2	1	0	8	6	7	1	1	0	0	6	3	0	0	0	0	0	1	2	0	0	0	0	0
1013	W	Buchberg	880	12	13	9	4	2	1	0	7	8	8	0	1	0	0	5	2	1	0	0	0	0	1	2	0	0	0	0	0
1014	=	Haringgraben	1020	12	9	13	5	2	1	0	5	5	9	2	1	0	0	9	1	0	0	0	0	0	4	1	0	0	0	0	0
1015		Tragöß	770	13	14	15	2	2	0	0	6	6	8	1	1	0	0	7	3	1	0	0	0	0	2	3	0	0	0	0	0

Häufigkeiten der Niederschlags- und Trockenperioden

Nr.	Messgerät	Messstelle	Höhe m ü.A.	Anzahl der Niederschlagsperioden														Anzahl der Trockenperioden													
				Kalenderjahr							Vegetationsperiode (IV-IX)							Kalenderjahr							Vegetationsperiode (IV-IX)						
				Periodendauer in Tagen														Periodendauer in Tagen													
				2	3	4 bis 5	6 bis 9	10 bis 14	15 bis 24	≥ 25	2	3	4 bis 5	6 bis 9	10 bis 14	15 bis 24	≥ 25	6 bis 9	10 bis 14	15 bis 19	20 bis 24	25 bis 29	30 bis 39	≥ 40	6 bis 9	10 bis 14	15 bis 19	20 bis 24	25 bis 29	30 bis 39	≥ 40
1016	=	Pernegg	460	15	13	8	3	0	0	0	8	9	6	0	0	0	0	9	2	0	0	1	0	0	2	1	0	0	1	0	0
1017	Θ	Breitenau bei Mixnitz	560	15	16	6	2	0	0	0	8	8	5	1	0	0	0	13	0	0	0	1	0	0	2	0	0	0	1	0	0
1018	Θ	Frohnleiten	420	14	11	9	3	0	0	0	7	6	7	1	0	0	0	9	3	1	0	0	0	0	3	1	1	0	0	0	0
1019	=	Neuhof	770	14	9	11	3	0	0	0	5	6	7	2	0	0	0	10	3	1	0	0	0	0	2	1	1	0	0	0	0
1020	=	Groß St. Florian	320	15	8	5	1	0	0	0	9	6	4	0	0	0	0	8	5	1	1	0	0	0	2	1	0	1	0	0	0
1021	=	Eichberg	610	13	9	8	3	0	0	0	7	4	6	1	0	0	0	9	3	1	0	0	0	0	3	1	1	0	0	0	0
1022		Semriach	700	15	7	9	2	0	0	0	7	4	6	1	0	0	0	9	3	1	0	0	0	0	3	1	1	0	0	0	0
1023	=	Gschnaidt	1128	15	10	10	3	0	0	0	6	6	7	2	0	0	0	9	3	1	0	0	0	0	2	1	1	0	0	0	0
1024	Θ	Pleschkogel	910	14	12	7	2	0	0	0	9	5	5	2	0	0	0	9	3	0	1	0	0	0	2	1	0	1	0	0	0
1025		Gratkorn	380	16	9	9	1	0	0	0	8	6	7	0	0	0	0	10	4	0	1	0	0	0	2	1	0	1	0	0	0
1026	Θ	Graz-Andritz	360	12	14	4	1	0	0	0	6	9	4	0	0	0	0	8	5	0	1	0	0	0	2	1	0	1	0	0	0
1027	Θ	Graz (Universität)	366	9	13	8	1	0	0	0	6	7	8	0	0	0	0	8	3	0	1	0	0	0	2	1	0	1	0	0	0
1028	=	Graz-Gries	350	14	11	6	1	0	0	0	9	7	5	0	0	0	0	9	3	1	1	0	0	0	2	1	0	1	0	0	0
1029		Gedersberg	390	15	10	5	2	0	0	0	11	7	4	0	0	0	0	9	4	2	0	0	0	0	2	1	1	0	0	0	0
1030	Θ	Graz (Flugplatz)	340	10	11	6	2	0	0	0	6	7	5	1	0	0	0	9	4	1	0	0	0	0	3	1	1	0	0	0	0
1031	O	Breitenbach	880	9	9	9	3	0	0	0	4	6	7	2	0	0	0	12	3	1	0	0	0	0	3	1	1	0	0	0	0
1032	=	Bärnbach	420	11	6	8	3	0	0	0	4	6	5	2	0	0	0	9	4	0	0	1	0	0	2	1	0	0	1	0	0
1033	Θ	Gaberl	1160	11	10	9	5	0	0	0	3	6	7	3	0	0	0	11	3	1	0	0	0	0	3	1	1	0	0	0	0
1034	W	Voitsberg	392	10	9	8	2	0	0	0	5	6	6	1	0	0	0	9	4	0	0	1	0	0	2	1	0	0	1	0	0
1035		Lobming	400	13	7	12	2	0	0	0	7	5	8	1	0	0	0	9	4	1	0	0	0	0	3	1	1	0	0	0	0
1036	K	Salzstiegel	1340	7	10	10	5	0	0	0	2	7	6	3	0	0	0	8	4	1	0	0	0	0	2	1	1	0	0	0	0
1037	=	Hirschegg	1158	8	10	9	3	1	0	0	3	7	6	2	0	0	0	10	3	1	0	0	0	0	2	1	1	0	0	0	0
1038	=	Hebalpe	1310	12	8	6	5	0	0	0	5	5	4	3	0	0	0	8	5	1	0	0	0	0	2	1	1	0	0	0	0
1039	=	Pack	1115	11	10	7	4	0	0	0	6	7	4	2	0	0	0	7	5	1	0	0	0	0	2	1	1	0	0	0	0
1040	=	Maria Lankowitz	530	10	6	8	3	0	0	0	4	6	5	2	0	0	0	11	4	0	0	1	0	0	2	1	0	0	1	0	0
1041		Ligist	370	11	12	7	2	0	0	0	8	8	4	1	0	0	0	10	4	1	0	0	0	0	3	1	1	0	0	0	0
1042	=	Södingberg	480	11	15	6	1	0	0	0	7	9	4	1	0	0	0	9	4	0	0	1	0	0	2	1	0	0	1	0	0
1043	K	Hitzendorf	370	10	11	6	2	0	0	0	6	7	4	1	0	0	0	7	4	0	0	1	0	0	2	1	0	0	1	0	0
1044	Θ	Sajach	340	9	12	6	2	0	0	0	6	8	4	1	0	0	0	9	4	1	0	0	0	0	3	1	1	0	0	0	0
1045	Θ	Wiel	900	16	9	10	3	0	0	0	7	6	6	2	0	0	0	6	4	1	0	0	0	0	4	1	0	0	0	0	0
1046		Jägerwirt	1300	19	9	9	2	0	0	0	11	5	5	2	0	0	0	5	5	2	0	0	0	0	3	1	1	0	0	0	0
1047	Θ	Wies	390	13	7	8	3	0	0	0	9	5	5	2	0	0	0	6	5	1	0	0	0	0	4	1	0	0	0	0	0
1048	=	St.Anna ob Schwanberg	1050	16	8	8	3	0	0	0	10	5	5	2	0	0	0	8	5	2	0	0	0	0	3	1	1	0	0	0	0
1049		Limberg	450	13	7	8	3	0	0	0	9	5	5	2	0	0	0	6	5	1	0	1	0	0	4	1	0	0	0	0	0
1050		Trahütten	970	11	5	7	5	0	0	0	5	4	5	3	0	0	0	5	8	2	0	0	0	0	2	2	1	0	0	0	0
1051	W	Gleinstätten	320	11	5	8	2	0	0	0	7	5	5	1	0	0	0	7	5	1	1	0	0	0	3	1	0	1	0	0	0
1052		St.Lorenzen	780	16	5	7	4	0	0	0	11	3	4	3	0	0	0	3	6	1	1	1	0	0	2	1	0	1	0	0	0
1053		Eibiswald	360	14	7	10	2	0	0	0	9	4	6	2	0	0	0	8	5	2	1	0	0	0	4	1	0	0	0	0	0
1054	Θ	Glanz	476	13	9	7	0	1	0	0	6	6	6	0	0	0	0	7	6	1	0	0	0	0	2	2	0	0	0	0	0
1055	=	Leutschach	370	12	8	7	0	1	0	0	7	5	6	0	0	0	0	7	6	1	0	1	0	0	2	2	0	0	0	0	0
1056		Kreuzberg	590	12	7	8	2	0	0	0	6	6	5	1	0	0	0	6	6	1	0	1	0	0	2	2	0	0	0	0	0
1057	Θ	Kitzeck im Sausal	485	11	6	7	1	0	0	0	5	4	5	0	0	0	0	6	5	1	1	0	0	0	2	1	0	1	0	0	0
1058		St.Nikolai im Sausal	340	12	8	7	1	0	0	0	5	4	5	0	0	0	0	6	5	1	1	1	0	0	3	1	0	1	0	0	0
1059		Osterwitz-Winkel	1000	7	8	6	5	0	0	0	4	6	4	3	0	0	0	9	5	1	0	0	0	0	2	1	1	0	0	0	0
1060		Osterwitz	1220	8	8	6	5	0	0	0	5	5	4	3	0	0	0	9	5	1	0	0	0	0	2	1	1	0	0	0	0
1061	=	Deutschlandsberg	410	14	7	10	3	0	0	0	6	4	6	2	0	0	0	4	5	2	0	0	0	0	2	1	1	0	0	0	0
1062		Klosterwinkel	1162	9	11	6	5	0	0	0	5	5	4	3	0	0	0	10	4	1	0	0	0	0	2	1	1	0	0	0	0
1063		Frauental	350	15	7	6	1	0	0	0	9	5	4	0	0	0	0	7	5	1	1	0	0	0	2	1	0	1	0	0	0
1064	Θ	Stainz	340	13	8	5	3	0	0	0	8	4	3	2	0	0	0	8	4	1	0	0	0	0	2	1	1	0	0	0	0
1065	Θ	Hochgleinz	340	15	8	4	1	0	0	0	9	5	4	0	0	0	0	7	5	1	0	1	0	0	2	1	0	0	1	0	0
1066	Θ	Kirchbach in Steiermark	350	9	6	7	2	0	0	0	5	5	5	1	0	0	0	6	4	0	1	0	0	0	1	1	0	1	0	0	0
1067		Straß	256	11	7	6	1	0	0	0	5	7	3	1	0	0	0	6	5	0	1	1	0	0	2	1	0	1	0	0	0
1068	=	Unterpurkla	220	12	8	6	1	0	0	0	5	7	4	1	0	0	0	9	5	0	1	0	0	0	3	1	0	1	0	0	0
1069		Zehensdorf	288	13	8	7	1	0	0	0	6	5	5	1	0	0	0	7	5	0	1	1	0	0	2	1	0	1	0	0	0
1070	Θ	St.Peter am Ottersbach	270	12	10	6	1	0	0	0	6	6	4	1	0	0	0	8	4	0	1	0	0	0	2	1	0	1	0	0	0
1071	=	Straden	360	13	6	6	2	0	0	0	6	6	4	1	0	0	0	6	5	0	1	1	0	0	1	1	0	1	0	0	0
1072	=	Bad Gleichenberg	303	14	6	8	2	1	0	0	5	4	6	2	0	0	0	7	4	0	0	1	0	0	2	1	0	0	1	0	0
1073	W	Waltra	380	12	6	6	1	1	0	0	5	6	4	1	0	0	0	5	5	0	1	0	0	0	1	1	0	1	0	0	0
1074	Θ	Bad Radkersburg	208	13	6	8	2	0	0	0	5	5	6	1	0	0	0	10	5	0	1	0	0	0	4	1	0	1	0	0	0
1075	=	Zelting	200	11	9	6	1	0	0	0	4	6	5	1	0	0	0	9	4	1	1	0	0	0	3	1	0	1	0	0	0
1076		Bonisdorf	376	10	5	2	0	0	0	0	7	3	2	0	0	0	0	9	7	0	0	1	0	0	4	2	0	0	1	0	0
DRAUGEBIET																															
1077	Θ	Sillian	1075	12	6	10	4	1	0	0	6	2	8	3	1	0	0	7	5	0	1	0	0	0	2	1	0	1	0	0	0
1079	E	Hochberg	1700	12	7	8	5	1	1	0	4	3	5	3	1	1	0	6	5	0	0	2	0	0	2	1	0	0	1	0	0
1080		Innervillgraten	1400	12	8	11	4	0	0	0	5	3	8	4	0	0	0	5	6	0	0	2	0	0	2	1	0	0	1	0	0
1081	Θ	Kartitsch	1415	11	8	9	3	1	0	0	4	3	7	3	1	0	0	7	4	0	0	1	0	0	2	1	0	0	1	0	0
1083		Abfaltersbach	980	14	11	7	3	0	0	0	6	6	6	3	0	0	0	7	6	0	0	2	0	0	2	1	0	0	1	0	0
1085		Anras	1300	12	10	9	1	1	0	0	5	6	7	1	1	0	0	6	6	0	0	2	0	0	2	1	0	0	1	0	0
1087		Assling-Vergein	1400	14	6	10	2	1	0	0	6	2	9	2	1	0	0	6	5	0	0	2	0	0	2	1	0	0	1	0	0
1090	E	Prägraten	1340	13	12	11	1	1	0	0	5	6	8	0	1	0	0	5	4	0	0	1	0	0	1	1	0	0	1	0	0
1091	W	Virgen	1198	15	10	8	4	0	0	0	7	7	5	3	0	0	0	8	4	0	0	1	0	0	1	1	0	0	1	0	0
1093	Θ	Felbertauerntunnel	1650	14	7	17	7	1	0	0	8	4	10	3	0	0	0	7	2	0	0	0	0	0	3	0	0	0	0	0	0
1094	E	Matrei in Osttirol	1040	13	9	8	3	0	0	0	5	6	5	3	0	0	0	7	5	0	0	1	0	0	2	1	0	0	1	0	0
1095	=	St.Jakob i.Def.	1400	14	8	11	3	0	0	0	7	4	7	3	0	0	0	5	6	0	0	1	0	0	2	1	0	0	1	0	0
1096		Hopfgarten i.D.-Hof	1520	15	6	10	3	0	0	0	7	4	6	3	0	0	0	6	4	0	0	2	0	0	1	1	0	0	1	0	0
1097	Θ	Hopfgarten i.Def.	1110	13	10	11	3	0	0	0	7	4	9	2	0	0	0	4	5	0	0	1	0	0	1	1	0	0	1	0	0
1099	=	Kals am Großglockner	1336	10	13	10	1	0	1	0	7	6	5	1	0	1	0	4	6	0	1	0	0	0	2	1	0	1	0	0	0
1101		St.Johann im Walde	750	14	11	6	3	0	0	0	7	5	5	2	0	0	0	8	5	1	0	2	0	0	4	1	0	0	1	0	0
1103	Θ	Zettersfeld	1912	17	8	14	2	0	1	0	8	3	9	1	0	1	0	6	2	0	1	0	0	0	1	1	0	1	0	0	0
1104	W	Lienz	659	16	8	8	0	0	1	0	7	4	7	0	0	1	0	11	3	1	0	1	0	0	3	1	0	0	1	0	0
1105		Lienz-Tristach	659	16	9	7	0	1	0	0	8	4	7	0	1	0	0	10	6	0	0	2	0	0	4	1	0	0	1	0	0
1108	=	Iselsberg-Penzelberg	1210	11	10	15	1	0	0	0	3	5	12	1	0	0	0	11	4	0	1	0	0	0	2	1	0	1	0	0	0
1109	Θ	Penzelberg-Iselsberg	1210	13	9	17	1	0	0	0	3	5	12	1	0	0	0	9	4	0	1	0	0	0	2	1	0	1	0	0	0
1110		Nikolsdorf	650	13	8	8	2	0	0	0	7	4	7	1	0	0	0	10	4	0	1	1	0	0	3	1	0	1	0	0	0
1111	Θ	Oberdrauburg	620	11	13	6	2	0	0	0	5	7	6	2	0	0	0	9	4	0	0	1	0	0	2	1	0	0	1	0	0
1112	Θ	Irschen-Leppen	1150	7	11	12	2	0	0	0	4	5	10	2	0	0	0	8	4	0	0	1	0	0	2	1	0	0	1	0	0
1113	Θ	Dellach im Drautal	628	10	13	9	1	0	0	0	6	7	8	1	0	0	0	9	4	0	1	0	0	0	2	1	0	1	0	0	0
1114	Θ	Greifenburg	610	12	10	12	0	0	0	0	8	7	9	0	0	0	0	9	4	0	1	0	0	0	2	1	0	1	0	0	0
1115	=	Sachsenburg	550	15	10	5	0	0	0	0	8	6	5	0	0	0	0	13	3	1	0	1	0	0	4	1	0	0	1	0	0
1118	Θ	Heiligenblut	1380	18	11	11	3	0	0	0	7	6	5	3	0	0	0	4	3	0	1	0	0	0	1	1	0	1	0	0	0
1121	=	Stall	820	13	9	4	1	0	0	0	7	7	4	1	0	0	0	10	5	0	0	1	0	0	4	1	0	0	1	0	0
1122	Θ	Wöllatal	1550	13	12	11	4	2	0	0	5	7	6	2	2	0	0	7	3	1	0	0	0	0	1	1	1	0	0	0	0
1123	Θ	Innerfragant	1195	14	8	9	2	1	0	0	6	5	6	2	1	0	0	8	4	1	0	0	0	0	3	1	1	0	0	0	0

Häufigkeiten der Niederschlags- und Trockenperioden

Nr.	Messgerät	Messstelle	Höhe m ü.A.	Anzahl der Niederschlagsperioden														Anzahl der Trockenperioden													
				Kalenderjahr							Vegetationsperiode (IV-IX)							Kalenderjahr							Vegetationsperiode (IV-IX)						
				Periodendauer in Tagen														Periodendauer in Tagen													
				2	3	4 bis 5	6 bis 9	10 bis 14	15 bis 24	≥ 25	2	3	4 bis 5	6 bis 9	10 bis 14	15 bis 24	≥ 25	6 bis 9	10 bis 14	15 bis 19	20 bis 24	25 bis 29	30 bis 39	≥ 40	6 bis 9	10 bis 14	15 bis 19	20 bis 24	25 bis 29	30 bis 39	≥ 40
1124	⊖	Kleindorf	735	14	12	7	2	0	0	0	7	6	6	2	0	0	0	9	5	0	1	0	0	0	3	1	0	1	0	0	0
1125	⊖	Jamnigalm	1680	7	9	14	5	1	1	0	4	5	6	3	1	1	0	5	4	0	0	0	0	0	1	2	0	0	0	0	0
1126	⊖	Mallnitz	1196	11	14	12	3	0	0	0	6	7	7	2	0	0	0	7	2	1	0	0	0	0	3	1	1	0	0	0	0
1128	=	St.Peter im Katschtal	1220	16	11	8	1	0	0	0	7	8	6	1	0	0	0	6	5	0	0	1	0	0	1	2	0	0	1	0	0
1129	⊖	Innerkrems	1520	15	8	15	1	1	0	0	5	6	8	0	1	0	0	7	3	1	0	1	0	0	1	2	0	0	1	0	0
1133	=	Malta	830	12	9	11	2	0	0	0	5	7	9	2	0	0	0	7	3	0	0	1	0	0	1	1	0	0	1	0	0
1134	⊖	St.Oswald (Talstation)	1319	10	11	11	2	0	0	0	5	6	9	2	0	0	0	9	4	0	1	0	0	0	1	1	0	1	0	0	0
1135	⊖	Millstatt	591	12	12	8	3	0	0	0	5	7	7	2	0	0	0	9	4	0	1	0	0	0	2	1	0	1	0	0	0
1136	⊖	Hochegg	1030	11	7	9	1	2	0	0	7	6	6	1	1	0	0	9	4	0	1	0	0	0	2	1	0	1	0	0	0
1137	⊖	Weißensee-Gatschach	945	11	8	12	3	0	0	0	7	5	9	2	0	0	0	9	4	0	1	0	0	0	2	1	0	1	0	0	0
1138	○	Farchtner See	990	12	9	10	4	0	0	0	7	6	7	2	0	0	0	11	3	0	1	0	0	0	3	1	0	1	0	0	0
1139	⊖	Goldeck	1885	15	8	13	4	1	0	0	6	4	10	2	0	0	0	5	3	0	1	0	0	0	2	1	0	1	0	0	0
1140	=	Fresach	735	11	10	9	4	0	0	0	5	8	6	2	0	0	0	8	3	0	1	0	0	0	2	1	0	1	0	0	0
1141	=	Weißenstein	510	10	11	6	4	0	0	0	6	9	3	3	0	0	0	9	4	0	1	0	0	0	2	1	0	1	0	0	0
1142	⊖	Villacher Alpe	2164	11	9	9	6	1	0	0	6	5	7	4	0	0	0	7	4	1	0	0	0	0	4	2	0	0	0	0	0
1143	⊖	Hundsmaierhof-Heiligengeist	992	11	10	9	4	0	0	0	8	4	7	2	0	0	0	9	5	0	0	0	0	0	2	2	0	0	0	0	0
1144	⊖	Villach	494	11	11	8	2	0	0	0	7	7	4	2	0	0	0	6	5	1	1	0	0	0	2	1	0	1	0	0	0
1145	⊖	Bleistätter Moor	510	15	10	8	0	0	0	0	10	6	5	0	0	0	0	5	5	1	1	0	0	0	2	1	0	1	0	0	0
1146	=	Ossiach	520	16	7	6	2	0	0	0	10	5	4	1	0	0	0	7	5	1	1	0	0	0	2	1	0	1	0	0	0
1147	⊖	Kanzelhöhe	1526	16	10	8	4	1	0	0	7	7	5	2	1	0	0	7	3	1	1	0	0	0	2	1	0	1	0	0	0
1148	⊖	Afritz	715	11	10	7	4	1	0	0	7	7	4	2	1	0	0	8	5	0	0	0	0	0	3	2	0	0	0	0	0
1151	○	Obertilliach	1400	15	8	6	3	0	0	0	8	5	5	3	0	0	0	8	5	1	0	1	0	0	2	1	0	0	1	0	0
1153	⊖	Maria Luggau	1140	13	7	7	4	0	0	0	6	4	6	3	0	0	0	11	4	0	1	0	0	0	2	1	0	1	0	0	0
1154		Kornat	1047	13	8	7	4	0	0	0	6	4	7	3	0	0	0	9	5	0	1	0	0	0	2	1	0	1	0	0	0
1155	⊖	Kötschach-Mauthen	705	10	12	10	2	0	0	0	5	8	8	2	0	0	0	6	5	1	1	0	0	0	2	1	0	1	0	0	0
1156	⊖	Plöckenpaß	1232	8	9	10	5	0	0	0	4	4	8	4	0	0	0	9	4	1	0	0	0	0	2	1	1	0	0	0	0
1157	=	Reisach	646	6	13	9	3	0	0	0	4	7	6	3	0	0	0	8	4	1	1	0	0	0	2	1	0	1	0	0	0
1158	⊖	Waidegg	635	7	12	11	1	0	0	0	5	7	8	1	0	0	0	7	5	1	1	0	0	0	1	2	0	1	0	0	0
1159	⊖	Tröpolach	655	10	9	12	2	0	0	0	3	6	9	2	0	0	0	8	5	1	1	0	0	0	4	1	0	1	0	0	0
1160	⊖	Naßfeld	1530	7	9	17	5	0	0	0	3	5	11	3	0	0	0	7	3	2	0	0	0	0	4	1	1	0	0	0	0
1161	⊖	Weißbriach	800	9	10	8	3	0	0	0	6	7	6	1	0	0	0	9	5	0	1	0	0	0	3	1	0	1	0	0	0
1162	=	Förolach	565	9	8	12	2	0	0	0	4	7	7	1	0	0	0	9	4	0	1	0	0	0	2	1	0	1	0	0	0
1163	=	Feistritz an der Gail	590	8	12	8	2	0	0	0	5	7	4	2	0	0	0	10	5	1	0	0	0	0	5	2	0	0	0	0	0
1165	⊖	Arnoldstein	580	7	11	12	2	0	0	0	4	7	9	0	0	0	0	9	4	1	0	0	0	0	3	1	0	0	0	0	0
1166	⊖	Faak am See	585	12	12	11	1	0	0	0	7	7	7	0	0	0	0	10	3	1	0	0	0	0	4	1	0	0	0	0	0
1167	=	Wernberg	565	9	14	9	0	0	0	0	6	9	5	0	0	0	0	10	5	0	0	0	0	0	3	2	0	0	0	0	0
1168	○	Rosenbach	540	10	10	12	2	0	0	0	5	5	8	1	0	0	0	10	4	0	1	0	0	0	3	1	0	1	0	0	0
1169	⊖	Bärental	1000	7	10	9	1	0	0	0	2	7	5	0	0	0	0	8	5	0	0	0	0	0	2	2	0	0	0	0	0
1170	⊖	Tschachoritsch	600	14	11	8	2	0	0	0	11	7	6	0	0	0	0	10	5	0	0	0	0	0	3	2	0	0	0	0	0
1171	⊖	Kirschentheuer-Babniak	440	11	10	7	1	0	0	0	7	6	5	0	0	0	0	10	5	0	0	0	0	0	4	2	0	0	0	0	0
1172	=	Loibltunnel	1067	6	15	5	1	1	0	0	3	8	3	1	0	0	0	6	4	1	0	1	0	0	2	1	0	0	1	0	0
1173	⊖	Bodental	995	8	10	10	1	1	0	0	5	4	7	1	0	0	0	9	4	0	0	0	0	0	4	1	0	0	0	0	0
1174	=	Ferlach	470	10	8	9	1	0	0	0	6	6	5	0	0	0	0	7	5	0	0	0	0	0	1	2	0	0	0	0	0
1175	⊖	Zell-Pfarre	900	8	13	10	2	1	0	0	5	9	4	2	0	0	0	8	5	0	0	0	0	0	1	2	0	0	0	0	0
1176	=	Schwarz	780	11	7	8	0	0	0	0	6	4	4	0	0	0	0	6	4	2	1	0	0	0	2	1	0	1	0	0	0
1177	⊖	Seeberg	1040	13	11	8	1	1	0	0	7	6	3	1	1	0	0	7	6	0	0	0	0	0	1	2	0	0	0	0	0
1178	⊖	Eisenkappel	580	13	12	10	0	0	0	0	7	7	6	0	0	0	0	9	5	0	0	0	0	0	3	2	0	0	0	0	0
1179	⊖	Falkert	1855	12	11	7	3	0	1	0	5	6	4	2	0	1	0	9	3	0	1	0	0	0	2	1	0	1	0	0	0
1180	⊖	Maitratten-Sonnleiten	1000	14	9	11	1	0	0	0	8	7	8	0	0	0	0	7	4	0	1	0	0	0	1	1	0	1	0	0	0
1181	⊖	Sirnitz	850	18	11	7	3	0	0	0	9	9	4	2	0	0	0	8	4	0	1	0	0	0	3	1	0	1	0	0	0
1182	=	Weitensfeld	705	17	10	9	0	0	0	0	8	9	5	0	0	0	0	8	4	1	0	0	0	0	2	2	0	0	0	0	0
1183	⊖	Winklern ob Straßburg	1040	12	8	6	2	0	0	0	6	5	3	2	0	0	0	8	4	0	0	1	0	0	2	1	0	0	1	0	0
1184	⊖	Grades-Klachl	725	16	7	8	2	0	0	0	7	5	6	2	0	0	0	8	5	1	0	0	0	0	3	1	1	0	0	0	0
1185	=	Friesach	634	13	8	7	3	0	0	0	9	5	6	1	0	0	0	7	4	1	0	0	0	0	1	1	1	0	0	0	0
1186	○	Neumarkt in Steiermark	872	15	8	7	4	1	0	0	6	7	4	2	1	0	0	6	5	0	0	0	0	0	2	3	0	0	0	0	0
1187	⊖	Gaisberg	930	14	8	7	1	0	0	0	5	6	5	1	0	0	0	8	4	1	0	0	0	0	2	1	1	0	0	0	0
1188	=	Guttaring	710	12	10	5	2	0	0	0	5	5	4	2	0	0	0	8	4	1	0	0	0	0	2	1	1	0	0	0	0
1189	⊖	Silberegg	598	15	10	6	2	0	0	0	7	5	4	2	0	0	0	8	5	0	0	0	0	0	2	2	0	0	0	0	0
1191	⊖	Knappenberg	1050	10	7	10	3	0	0	0	5	5	8	2	0	0	0	8	4	1	0	0	0	0	2	1	1	0	0	0	0
1192	⊖	Wietersdorf	630	15	8	7	2	0	0	0	8	4	6	1	0	0	0	7	5	0	1	0	0	0	2	1	0	1	0	0	0
1193	⊖	Magdalensberg	920	13	8	6	3	0	0	0	7	4	5	2	0	0	0	6	4	1	0	1	0	0	1	1	0	0	1	0	0
1194	=	Sillehof	450	12	10	7	0	0	0	0	7	5	6	0	0	0	0	8	6	0	0	0	0	0	2	2	0	0	0	0	0
1195	⊖	Radweg-Gradisch	666	16	10	10	2	0	0	0	10	5	6	2	0	0	0	7	4	1	0	1	0	0	2	1	0	0	1	0	0
1196	⊖	Hörzendorf	475	17	3	9	2	0	0	0	11	3	6	1	0	0	0	6	5	0	1	0	0	0	1	1	0	1	0	0	0
1197		St.Veit an der Glan	475	14	6	9	1	0	0	0	6	6	7	0	0	0	0	9	5	0	1	0	0	0	3	1	0	1	0	0	0
1198	⊖	Dreifaltigkeit	1180	16	5	9	1	0	0	0	5	4	7	1	0	0	0	8	6	0	0	0	0	0	2	2	0	0	0	0	0
1199	⊖	Drasendorf	580	15	8	8	2	0	0	0	8	4	6	2	0	0	0	4	6	1	0	0	0	0	1	2	0	0	0	0	0
1200	⊖	Klagenfurt (Flugplatz)	447	13	13	7	0	0	0	0	9	9	4	0	0	0	0	5	6	1	0	0	0	0	1	2	0	0	0	0	0
1201	⊖	Klagenfurt	442	13	7	10	3	0	0	0	8	4	6	2	0	0	0	6	3	2	1	0	0	0	1	1	0	1	0	0	0
1202	⊖	Velden-Weinzierl	535	13	5	7	4	0	0	0	8	3	5	2	0	0	0	6	5	1	1	0	0	0	2	1	0	1	0	0	0
1203	⊖	Keutschach	530	14	3	11	1	0	0	0	7	2	8	0	0	0	0	4	5	1	1	0	0	0	1	1	0	1	0	0	0
1204	⊖	Pörtschach	452	10	9	8	2	0	0	0	6	6	5	1	0	0	0	5	4	2	0	1	0	0	1	1	0	0	1	0	0
1205	⊖	St.Margarethen ob Töllerberg	460	10	9	5	2	0	0	0	4	5	3	2	0	0	0	5	6	1	0	0	0	0	1	2	0	0	0	0	0
1206	⊖	Klopein am Klopeiner See	470	11	10	6	2	0	0	0	5	7	4	2	0	0	0	7	6	1	0	0	0	0	3	2	0	0	0	0	0
1207	⊖	Diex	1150	13	10	10	2	0	0	0	8	6	8	1	0	0	0	7	6	0	0	0	0	0	2	2	0	0	0	0	0
1208	⊖	St.Michael ob Bleiburg	527	15	6	16	1	0	0	0	8	5	9	0	0	0	0	6	5	0	1	0	0	0	1	1	0	1	0	0	0
1209	=	Rauniak	635	15	9	11	1	0	0	0	8	7	7	0	0	0	0	7	5	1	0	0	0	0	2	1	1	0	0	0	0
1210	⊖	Lavamünd	350	15	8	9	0	0	0	0	9	5	5	0	0	0	0	7	6	1	0	0	0	0	4	2	0	0	0	0	0
1211	⊖	Reichenfels	800	7	14	9	2	1	0	0	3	8	7	2	0	0	0	9	4	1	0	0	0	0	3	1	1	0	0	0	0
1212	⊖	Preblau	790	13	15	5	2	0	0	0	9	9	3	2	0	0	0	7	5	0	0	0	0	0	1	2	0	0	0	0	0
1213	⊖	Preitenegg	1035	10	9	10	3	0	0	0	5	7	6	2	0	0	0	9	4	1	0	0	0	0	2	1	1	0	0	0	0
1214	⊖	Forst-Saualpe	700	13	5	10	2	0	1	0	9	3	7	1	0	1	0	6	5	0	0	0	0	0	2	1	0	0	0	0	0
1215	⊖	Wolfsberg	440	8	7	9	4	0	0	0	4	5	6	3	0	0	0	9	5	0	0	0	0	0	2	2	0	0	0	0	0
1216	=	St.Michael-Wolfsberg	510	6	11	8	5	0	0	0	3	8	6	3	0	0	0	9	4	0	1	0	0	0	2	1	0	1	0	0	0
1217	⊖	St.Andrä im Lavanttal	402	16	5	7	3	0	0	0	8	3	6	2	0	0	0	8	7	0	0	0	0	0	2	3	0	0	0	0	0
1218	⊖	Pustritz	790	14	4	9	4	0	0	0	7	3	7	3	0	0	0	7	5	1	0	0	0	0	3	1	1	0	0	0	0
1219	⊖	Brandl-Koralpe	1485	10	10	7	5	2	0	0	4	6	5	4	2	0	0	3	5	1	0	0	0	0	0	2	0	0	0	0	0
1220	⊖	Soboth	1145	19	5	8	5	0	0	0	9	3	6	3	0	0	0	5	5	2	0	0	0	0	3	1	1	0	0	0	0

Schneeverhältnisse im Winter 2006/07

Nr.	Messstelle	Einzugsgebiet	Höhe m ü.A.	Schneebedeckung (a) Beginn - Ende	Winterdecke (b) Beginn - Ende	Anzahl der Tage mit (a)	(b)	Neuschnee	Summe der Neuschneehöhen cm	Größte Schneehöhe cm	Datum	Größte Neuschneehöhe cm	Datum
				RHEINGEBIET									
4	Obervermunt	Ill	1980	01.11. - 11.07.	01.11. - 24.04.	182	175	81	663	121	21.03.	38	21.11.
6	Vermunt	Ill	1733	01.11. - 31.05.	07.12. - 20.04.	165	135	76	721	148	21.03.	62	02.01.
8	Kops	Ill	1829	01.11. - 31.05.	07.12. - 16.04.	161	131	76	625	101	23.03.	44	02.01.
9	Partenen	Ill	1020	02.11. - 30.05.	09.12. - 11.03.	110	93	55	282	41	28.01.	28	02.01.
10	Gaschurn	Ill	980	02.11. - 04.04.	09.12. - 09.01.	76	32	32	186	30	28.01.	23	02.01.
15	Tschagguns	Ill	680	02.11. - 26.03.	24.01. - 14.02.	64	22	18	100	20	03.01.	18	02.01.
17	Silbertal	Litz	885	02.11. - 04.04.	09.12. - 20.01.	101	43	28	188	38	04.01.	30	02.01.
18	Schruns	Litz	671	10.12. - 23.03.	24.01. - 10.02.	38	18	20	89	18	03.01.	18	02.01.
19	Latschau	Ill	1000	02.11. - 30.05.	10.12. - 13.01.	77	35	41	191	25	03.01.	23	02.01.
20	Rodund	Ill	645	10.12. - 23.03.	24.01. - 11.02.	41	19	17	90	19	28.01.	14	02.01.
21	Golm	Ill	1930	01.11. - 31.05.	07.12. - 24.04.	167	139	74	638	116	20.03.	38	09.12.
22	Vandans	Ill	670	03.11. - 24.03.	09.12. - 10.01.	59	33	20	101	23	28.01.	18	02.01.
23	Langen am Arlberg	Alfenz	1218	02.11. - 30.05.	09.12. - 18.01.	107	41	47	466	58	03.01.	50	02.01.
24	Klösterle	Alfenz	1057	02.11. - 29.05.	07.12. - 15.03.	120	99	38	331	50	03.01.	46	02.01.
25	Dalaas	Alfenz	908	02.11. - 04.04.	09.12. - 31.12.	64	23	27	231	46	21.03.	37	02.01.
27	Lünersee	Alvier	2015	01.11. - 29.06.	07.12. - 12.05.	197	157	85	841	205	21.03.	45	02.01.
30	Brand	Alvier	1005	02.11. - 04.04.	09.12. - 11.01.	75	34	30	180	30	10.12.	20	09.12.
31	Bludenz	Ill	575	03.11. - 25.03.	24.01. - 07.02.	28	15	15	76	30	21.03.	26	19.03.
32	Ludesch	Ill	535	03.11. - 25.03.	24.01. - 05.02.	24	13	12	90	30	20.03.	30	19.03.
34	Fontanella	Lutz	1140	02.11. - 04.04.	06.02. - 15.02.	68	10	36	383	48	03.01.	44	19.03.
36	Blons	Lutz	772	02.11. - 26.03.	24.01. - 08.02.	53	16	23	221	52	20.03.	48	19.03.
37	Thüringerberg	Lutz	960	02.11. - 04.04.	24.01. - 05.02.	50	13	28	267	62	21.03.	44	19.03.
39	Thüringen	Ill	580	03.11. - 24.03.	24.01. - 01.02.	19	9	12	101	39	20.03.	39	19.03.
40	Frastanz	Ill	491	03.11. - 24.03.	24.01. - 03.02.	17	11	10	71	30	20.03.	30	19.03.
41	Amerlügen	Ill	760	03.11. - 26.03.	19.03. - 26.03.	23	8	16	109	38	21.03.	26	19.03.
42	Innerlaterns	Frutz	1025	02.11. - 04.04.	24.01. - 14.02.	72	22	29	269	68	21.03.	46	19.03.
43	Weiler	Frutz	500	24.01. - 26.03.	24.01. - 31.01.	15	8	9	62	36	21.03.	30	19.03.
44	Fraxern	Frutz	809	02.11. - 04.04.	19.03. - 30.03.	36	12	19	121	59	21.03.	35	19.03.
45	Feldkirch-Gisingen	Rhein	440	03.11. - 24.03.	25.01. - 01.02.	14	8	9	25	15	21.03.	11	19.03.
46	Meiningen	Rhein	410	24.01. - 24.03.	24.01. - 31.01.	13	8	9	27	7	28.01.	7	20.03.
47	Gaissau	Bodensee	400	24.01. - 22.03.	24.01. - 31.01.	11	8	8	39	16	20.03.	16	19.03.
48	Fussach	Bodensee	400	03.11. - 23.03.	24.01. - 31.01.	13	8	8	46	15	20.03.	15	19.03.
49	Lustenau	Rhein	404	03.11. - 24.03.	24.01. - 31.01.	14	8	10	56	15	20.03.	15	19.03.
50	Ebnit	Dornbirnerach	1100	02.11. - 05.04.	09.12. - 07.01.	89	30	35	399	85	21.03.	50	19.03.
51	Gütle	Dornbirnerach	530	02.11. - 04.04.	24.01. - 04.02.	27	12	15	147	69	21.03.	61	19.03.
52	Bildstein	Dornbirnerach	720	02.11. - 26.03.	24.01. - 01.02.	38	9	20	124	26	20.03.	25	19.03.
53	Mäder	Rheintalbinnenkanal	420	24.01. - 24.03.	24.01. - 02.02.	15	10	8	41	14	21.03.	13	19.03.
54	Meschach	Rheintalbinnenkanal	850	03.11. - 04.04.	19.03. - 30.03.	36	12	19	138	63	21.03.	42	19.03.
55	Hohenems	Rheintalbinnenkanal	430	24.01. - 25.03.	24.01. - 31.01.	14	8	10	58	25	21.03.	23	19.03.
56	Altach	Rheintalbinnenkanal	412	24.01. - 24.03.	24.01. - 31.01.	13	8	10	52	17	20.03.	17	19.03.
57	Dornbirn	Dornbirnerach	441	02.11. - 26.03.	24.01. - 02.02.	20	10	13	99	43	20.03.	43	19.03.
58	Hard (Rotachstrasse)	Bodensee	401	24.01. - 24.03.	24.01. - 31.01.	13	8	7	58	20	20.03.	20	19.03.
60	Schröcken	Bregenzerach	1263	02.11. - 31.05.	22.01. - 14.03.	130	52	48	476	70	22.03.	45	19.03.
61	Schoppernau	Bregenzerach	835	02.11. - 04.04.	09.12. - 18.01.	95	41	30	235	52	20.03.	48	19.03.
63	Au	Bregenzerach	800	02.11. - 04.04.	09.12. - 13.01.	84	36	27	254	57	22.03.	49	19.03.
65	Damüls	Bregenzerach	1365	02.11. - 30.05.	23.01. - 15.03.	122	52	48	460	66	22.03.	42	19.03.
68	Bizau	Bregenzerach	705	02.11. - 04.04.	09.12. - 01.01.	68	24	24	178	60	21.03.	54	19.03.
69	Andelsbuch	Bregenzerach	600	02.11. - 04.04.	09.12. - 28.12.	51	20	18	138	53	21.03.	43	19.03.
70	Bödele	Bregenzerach	1150	02.11. - 10.04.	23.01. - 10.04.	123	78	38	410	97	22.03.	64	19.03.
71	Egg	Bregenzerach	660	03.11. - 28.03.	24.01. - 03.02.	31	11	17	114	50	20.03.	43	19.03.
72	Schönenbach	Subersach	1040	02.11. - 30.05.	22.01. - 12.03.	114	50	39	392	63	22.03.	45	19.03.
74	Sibratsgfäll	Subersach	920	02.11. - 05.04.	09.12. - 30.12.	70	22	25	310	85	21.03.	60	19.03.
76	Hittisau	Subersach	800	02.11. - 31.03.	09.12. - 01.01.	66	24	20	218	60	21.03.	40	19.03.
77	Sulzberg	Weißach	1000	02.11. - 05.04.	23.01. - 12.02.	64	21	30	289	59	24.03.	45	19.03.
79	Riefensberg	Weißach	680	03.11. - 04.04.	24.01. - 04.02.	32	12	18	152	50	21.03.	40	19.03.
80	Alberschwende	Bregenzerach	717	03.11. - 04.04.	09.12. - 31.12.	60	23	20	121	40	20.03.	31	19.03.
81	Doren	Rotach	710	03.11. - 04.04.	19.03. - 28.03.	36	10	19	169	41	20.03.	40	19.03.
82	Bregenz-Rieden	Bregenzerach	430	24.01. - 24.03.	24.01. - 01.02.	14	9	8	55	18	25.01.	18	24.01.
83	Bregenz	Bodensee	424	03.11. - 26.03.	24.01. - 04.02.	20	12	11	55	25	25.01.	23	24.01.
84	Bregenz	Bodensee	486	03.11. - 25.03.	24.01. - 03.02.	20	11	13	58	26	28.01.	16	24.01.
85	Pfänder	Bodensee	1056	02.11. - 03.04.	23.01. - 14.02.	75	23	26	204	58	23.03.	45	19.03.
86	Hörbranz	Leiblach	420	02.11. - 25.03.	19.03. - 25.03.	17	7	14	54	20	25.01.	15	19.03.
87	Möggers	Leiblach	1010	02.11. - 05.04.	23.01. - 13.02.	62	22	27	193	74	24.03.	40	19.03.
				DONAUGEBIET OBERHALB DES INN									
88	Baad	Iller	1305	02.11. - 30.05.	23.01. - 16.03.	121	53	48	517	62	27.02.	46	19.03.
89	Zug	Lech	1500	02.11. - 29.05.	07.12. - 10.04.	142	125	46	444	96	21.03.	49	02.01.
90	Lech	Lech	1480	02.11. - 30.05.	07.12. - 17.04.	154	132	51	432	96	21.03.	43	02.01.
91	Zürs	Lech	1720	02.11. - 31.05.	07.12. - 25.04.	167	140	51	601	155	23.03.	70	26.02.
92	Warth	Lech	1475	02.11. - 31.05.	22.01. - 31.03.	128	69	54	420	65	21.03.	40	02.01.
93	Holzgau	Lech	1100	02.11. - 04.04.	24.01. - 08.03.	104	44	33	173	40	03.01.	27	02.01.
94	Gramais	Lech	1320	02.11. - 04.04.	09.12. - 11.01.	74	34	39	281	33	04.01.	28	02.01.
95	Boden	Lech	1355	02.11. - 29.05.	24.01. - 31.03.	123	67	44	328	59	21.03.	42	19.03.
96	Hinterhornbach	Lech	1100	02.11. - 26.03.	24.01. - 08.03.	97	44	33	236	36	03.01.	25	20.03.
97	Vorderhornbach	Lech	960	02.11. - 25.03.	10.12. - 31.12.	56	22	24	145	34	03.01.	30	02.01.
98	Namlos	Lech	1260	02.11. - 04.04.	09.12. - 12.01.	87	35	38	310	58	21.03.	45	19.03.
99	Forchach	Lech	910	02.11. - 25.03.	10.12. - 26.12.	48	17	22	116	27	21.03.	22	19.03.
100	Höfen-Oberhornberg	Lech	870	02.11. - 24.03.	10.12. - 25.12.	46	16	24	169	37	20.03.	35	19.03.
101	Hahnenkamm-Reutte	Lech	1670	02.11. - 10.07.	07.12. - 17.04.	156	132	65	677	149	22.03.	50	19.03.
102	Reutte	Lech	850	02.11. - 27.03.	09.12. - 15.01.	66	38	28	120	45	21.03.	27	19.03.
104	Berwang	Lech	1295	02.11. - 04.04.	24.01. - 13.03.	115	49	44	308	55	21.03.	38	20.03.
106	Tannheim-Untergschw.	Vils	1090	02.11. - 04.04.	09.12. - 08.01.	86	31	35	199	53	21.03.	34	19.03.
107	Jungholz	Vils	1060	02.11. - 04.04.	23.01. - 14.02.	74	23	34	233	48	21.03.	28	19.03.
108	Vils	Vils	810	04.11. - 04.04.	10.12. - 31.12.	49	22	21	92	40	21.03.	27	19.03.
111	Scharnitz	Isar	970	02.11. - 29.03.	10.12. - 01.01.	61	23	18	128	50	21.03.	40	20.03.
112	Seefeld in Tirol	Isar	1182	02.11. - 04.04.	24.01. - 14.03.	113	50	39	240	35	04.01.	26	02.01.
114	Leutasch-Kirchplatzl	Leutascher Ache	1135	02.11. - 04.04.	24.01. - 12.03.	113	48	34	273	46	21.03.	38	20.03.
117	Hinterriß	Rißbach	930	02.11. - 04.04.	23.01. - 08.03.	111	45	34	236	49	21.03.	35	20.03.
125	Pertisau	Achensee	935	02.11. - 26.03.	24.01. - 15.02.	69	23	26	209	35	21.03.	27	02.11.
127	Achenkirch	Ache	905	02.11. - 04.04.	10.12. - 10.01.	83	32	29	206	38	21.03.	35	20.03.
130	Ehrwald	Loisach	960	02.11. - 25.03.	10.12. - 11.01.	69	33	27	142	29	21.03.	18	20.03.
131	Hall in Tirol	Inn	585	03.11. - 21.03.	24.01. - 29.01.	14	6	11	35	10	21.03.	10	20.03.

Schneeverhältnisse im Winter 2006/07

Nr.	Messstelle	Einzugsgebiet	Höhe m ü.A.	Schneebedeckung (a) Beginn - Ende	Winterdecke (b) Beginn - Ende	Anzahl der Tage mit (a)	(b)	Neuschnee	Summe der Neuschneehöhen cm	Größte Schneehöhe cm	Datum	Größte Neuschneehöhe cm	Datum
INNGEBIET OBERHALB DER SALZACH													
132	Nauders	Inn	1360	02.11. - 31.03.	09.12. - 05.03.	94	87	29	134	25	13.02.	15	08.12.
133	Spiss	Schalklbach	1540	02.11. - 29.05.	23.01. - 14.03.	113	51	43	200	41	03.03.	22	12.02.
138	Ried im Oberinntal	Inn	880	02.01. - 28.02.	23.01. - 31.01.	17	9	8	26	11	03.01.	10	02.01.
139	Fendels	Inn	1356	02.11. - 26.03.	10.12. - 19.01.	94	41	37	121	23	28.02.	17	26.02.
141	Prutz	Inn	870	10.12. - 20.03.	23.01. - 02.02.	23	11	10	23	10	03.01.	10	02.01.
150	Kaunertal-Feichten	Fagge	1314	02.11. - 27.03.	23.01. - 10.03.	99	47	34	118	36	28.02.	13	23.01.
152	Ladis-Neuegg	Inn	1350	02.11. - 04.04.	10.12. - 31.12.	86	22	35	147	20	03.01.	19	02.01.
156	St.Anton am Arlberg	Rosanna	1285	02.11. - 31.03.	20.01. - 16.03.	118	56	32	186	40	27.02.	25	26.02.
157	Flirsch	Rosanna	1150	02.11. - 25.03.	10.12. - 11.01.	63	33	25	118	30	03.01.	25	02.01.
162	Galtür	Trisanna	1587	02.11. - 30.05.	22.01. - 07.04.	139	76	52	345	55	02.03.	25	21.11.
164	Kappl-Oberbichl	Trisanna	1500	02.11. - 30.05.	11.02. - 12.03.	100	30	44	291	36	03.03.	31	02.01.
165	See im Paznaun	Trisanna	1040	02.11. - 25.03.	23.01. - 09.02.	59	18	22	82	25	03.01.	25	02.01.
166	Landeck	Inn	785	02.11. - 23.03.	23.01. - 31.01.	22	9	14	35	15	03.01.	14	02.01.
167	Nassereith	Gurglbach	850	02.11. - 24.03.	02.01. - 09.01.	30	8	15	53	20	04.01.	15	02.01.
169	Imst (Oberstadt)	Gurglbach	860	02.11. - 24.03.	02.01. - 08.01.	18	7	11	38	15	03.01.	15	02.01.
170	Pitztaler Gletscher	Pitze	2850	01.09. - 10.08.	02.11. - 13.06.	252	224	102	558	180	25.03.	40	09.12.
176	Plangeroß	Pitze	1620	02.11. - 29.05.	09.12. - 08.04.	131	121	46	261	58	27.02.	26	09.12.
178	St.Leonhard i.P.-N.	Pitze	1462	02.11. - 04.04.	07.12. - 28.03.	122	112	40	214	30	28.02.	25	09.12.
179	St.Leonhard i.P.	Pitze	1335	02.11. - 04.04.	10.12. - 06.03.	105	87	34	112	17	27.02.	11	02.01.
180	Jerzens-Ritzenried	Pitze	1120	02.11. - 24.03.	10.12. - 19.01.	81	41	19	62	14	03.01.	9	23.01.
181	Piller	Pitze	1315	02.11. - 27.03.	23.01. - 09.02.	63	18	27	109	17	03.01.	16	02.01.
192	Obergurgl	Gurgler Ache	1940	05.10. - 10.07.	20.11. - 16.04.	173	148	61	335	69	21.03.	20	28.05.
193	Sölden-Schmiedhof	Ötztaler Ache	1380	02.11. - 04.04.	10.12. - 18.01.	75	40	24	84	15	10.12.	15	09.12.
194	Gries	Fischbach	1575	02.11. - 29.05.	10.12. - 04.04.	144	116	43	188	32	10.12.	32	09.12.
195	Längenfeld	Ötztaler Ache	1180	02.11. - 24.03.	10.12. - 12.01.	71	34	18	101	22	24.01.	22	23.01.
197	Niederthai	Ötztaler Ache	1550	02.11. - 29.05.	22.01. - 17.03.	125	55	45	164	25	21.03.	17	23.01.
198	Umhausen	Ötztaler Ache	1041	02.11. - 24.03.	10.12. - 11.01.	75	33	25	72	13	26.01.	12	23.01.
199	Oetz	Ötztaler Ache	760	03.01. - 21.03.	24.01. - 14.02.	25	22	8	43	21	27.01.	10	23.01.
202	Kühtai	Ötztaler Ache	1970	02.11. - 10.07.	02.11. - 29.04.	191	179	68	508	132	21.03.	35	09.12.
204	Ochsengarten-Obergut	Ötztaler Ache	1695	02.11. - 31.05.	20.11. - 15.04.	161	147	56	386	70	21.03.	26	12.02.
205	Haiming	Inn	663	03.01. - 24.03.	24.01. - 02.02.	16	10	8	30	11	26.01.	10	23.01.
206	Obsteig	Inn	950	02.11. - 23.03.	24.01. - 31.01.	24	8	15	79	32	21.03.	22	20.03.
207	Stams	Inn	675	02.01. - 24.03.	24.01. - 11.02.	23	19	7	25	10	24.01.	10	23.01.
210	KW-Straßberg	Inn	975	02.11. - 29.03.	24.01. - 14.02.	54	22	22	127	35	21.03.	19	02.01.
211	Telfs	Inn	618	03.01. - 21.03.	24.01. - 30.01.	13	7	8	29	10	24.01.	10	23.01.
213	Inzing	Inn	610	04.11. - 23.03.	24.01. - 08.02.	37	16	13	32	9	20.03.	8	23.01.
217	St.Sigmund-Sellrain	Melach	1520	02.11. - 04.04.	24.01. - 01.04.	120	68	45	227	35	21.03.	18	09.12.
218	Gries im Sellrain	Melach	1200	02.11. - 04.04.	10.12. - 18.01.	79	40	31	155	23	20.03.	18	19.03.
219	Axams	Inn	890	02.11. - 25.03.	24.01. - 14.02.	52	22	21	76	28	20.03.	18	19.03.
220	Innsbruck (Flughafen)	Inn	579	02.11. - 22.03.	24.01. - 02.02.	19	10	9	35	18	21.03.	14	20.03.
222	Innsbruck (Univ.)	Inn	577	03.01. - 22.03.	24.01. - 02.02.	17	10	9	32	18	21.03.	17	20.03.
223	Brenner	Sill	1445	05.10. - 30.05.	07.12. - 05.04.	127	120	37	191	55	27.01.	21	18.03.
224	Obernberg am Brenner	Obernberger Seebach	1360	05.10. - 04.04.	10.12. - 20.01.	99	42	31	197	32	20.03.	27	09.12.
225	Innerschmirn-Kasern	Schmirnbach	1610	05.10. - 31.05.	07.12. - 28.03.	129	112	54	400	55	28.01.	32	09.12.
226	Steinach a.Br.-Plon	Sill	1204	02.11. - 28.03.	23.01. - 23.02.	85	32	31	122	26	21.03.	25	09.12.
227	Gschnitz-Obertal	Gschnitzbach	1280	02.11. - 29.05.	10.12. - 17.03.	120	98	35	225	51	28.02.	26	09.12.
228	Trins	Gschnitzbach	1235	02.11. - 04.04.	10.12. - 01.01.	65	23	32	143	22	26.01.	20	09.12.
229	Navis	Sill	1400	02.11. - 29.05.	23.01. - 11.03.	117	48	49	248	38	21.03.	26	09.12.
230	Matrei am Brenner	Sill	970	02.11. - 24.03.	10.12. - 06.01.	60	28	20	74	20	24.01.	13	23.01.
232	Dresdner Hütte	Ruetz	2290	05.10. - 11.07.	09.12. - 26.04.	174	139	68	586	114	01.04.	60	09.12.
233	Krößbach	Ruetz	1130	02.11. - 26.03.	10.12. - 03.03.	98	84	29	109	25	21.03.	16	23.01.
235	Telfes im Stubai	Ruetz	1070	02.11. - 24.03.	23.01. - 02.02.	35	11	22	84	13	21.03.	10	23.01.
236	Schönberg im Stubaital	Sill	1005	10.12. - 25.03.	23.01. - 08.02.	31	17	16	69	20	21.03.	10	23.01.
237	Patscherkofel	Sill	2247	05.10. - 10.07.	09.12. - 16.04.	165	129	66	315	50	24.03.	23	09.12.
241	Rinn	Inn	895	02.11. - 25.03.	10.12. - 11.01.	70	33	24	67	13	21.03.	9	18.03.
242	Kleinvolderberg	Inn	660	02.11. - 24.03.	23.01. - 04.02.	27	13	15	48	16	21.03.	12	20.03.
243	Baumkirchen	Inn	585	02.11. - 24.03.	24.01. - 30.01.	22	7	16	62	16	21.03.	14	20.03.
244	St.Martin i.G.	Inn	875	02.11. - 25.03.	10.12. - 01.01.	59	23	21	169	31	21.03.	31	20.03.
246	Wattener Lizum	Inn	1970	05.10. - 10.07.	07.12. - 28.04.	172	143	68	549	145	22.03.	40	09.12.
248	Weerberg	Inn	925	02.11. - 25.03.	10.12. - 31.12.	67	22	21	161	32	03.11.	24	01.11.
249	Schwaz	Inn	535	02.11. - 21.03.	24.01. - 30.01.	15	7	8	52	12	03.11.	12	02.11.
251	Jenbach	Inn	530	02.11. - 23.03.	19.03. - 23.03.	16	5	9	48	18	03.11.	14	02.11.
252	Rotholz	Inn	590	02.11. - 24.03.	24.01. - 04.02.	27	12	14	91	23	21.03.	12	02.11.
257	Klaushof	Ziller	1022	02.11. - 30.03.	10.12. - 04.03.	108	85	29	162	42	21.03.	23	19.03.
258	Hahnpfalz	Ziller	1960	04.10. - 10.07.	09.12. - 23.04.	182	136	67	506	85	21.03.	41	18.03.
262	Ginzling	Zemmbach	1060	02.11. - 29.05.	10.12. - 19.01.	95	41	31	141	28	21.03.	18	19.03.
263	Lanersbach	Tuxbach	1250	02.11. - 29.05.	10.12. - 19.01.	104	41	40	217	35	03.01.	28	09.12.
264	Gschößwand	Ziller	1795	05.10. - 01.06.	09.12. - 19.04.	175	132	61	513	75	21.03.	30	09.12.
268	Mayrhofen	Ziller	643	02.11. - 25.03.	10.12. - 12.01.	73	34	18	90	20	28.01.	13	02.01.
272	Gerlos	Gerlosbach	1250	02.11. - 30.05.	22.11. - 17.03.	141	116	44	294	55	21.03.	28	20.03.
274	Ried im Zillertal	Ziller	555	02.11. - 23.03.	23.01. - 13.02.	36	22	12	71	19	28.01.	14	27.01.
275	Schlitterberg	Ziller	960	02.11. - 25.03.	23.01. - 16.02.	78	25	27	209	41	04.11.	28	02.01.
276	Inneralpbach	Inn	1040	02.11. - 28.03.	10.12. - 20.01.	103	42	27	186	40	21.03.	22	20.03.
278	Steinberg am Rofan	Brandenberger Ache	1020	02.11. - 30.05.	23.01. - 13.03.	110	50	31	208	29	04.11.	19	02.11.
279	Brandenberg	Brandenberger Ache	920	02.11. - 26.03.	23.01. - 14.02.	70	23	25	143	32	21.03.	21	20.03.
280	Radfeld	Inn	514	02.11. - 24.03.	24.01. - 04.02.	22	12	12	58	16	28.01.	10	27.01.
281	Wildschönau-Mühltal	Inn	790	02.11. - 24.03.	24.01. - 02.02.	38	10	19	138	25	20.03.	20	18.03.
282	Am Nachtsöllberg	Brixentaler Ache	990	02.11. - 29.03.	10.12. - 11.01.	85	33	31	262	52	21.03.	34	20.03.
283	Kelchsau	Kelchsauer Ache	815	02.11. - 25.03.	17.12. - 17.01.	78	32	28	174	44	21.03.	24	18.03.
284	Hopfgarten i.Brt.	Brixentaler Ache	600	02.11. - 24.03.	19.12. - 09.01.	53	22	19	101	26	21.03.	17	20.03.
285	Wörgl (Deponie)	Brixentaler Ache	605	02.11. - 25.03.	24.01. - 11.02.	36	19	17	104	30	21.03.	16	20.03.
286	Kirchbichl	Inn	498	02.11. - 24.03.	23.01. - 07.02.	31	16	15	71	27	28.01.	21	27.01.
287	Ellmau	Weißache	750	02.11. - 24.03.	23.01. - 12.02.	52	21	23	181	38	21.03.	29	20.03.
288	Bromberg	Weißache	1180	02.11. - 30.05.	23.01. - 13.02.	81	22	41	310	62	21.03.	41	20.03.
289	Söll-Stockach	Weißache	660	02.11. - 25.03.	23.01. - 15.02.	51	24	21	125	33	21.03.	27	20.03.
291	Kufstein	Inn	493	02.11. - 24.03.	23.01. - 08.02.	34	17	17	69	25	28.01.	23	27.01.
293	Thiersee-Landl	Thierseer Ache	700	02.11. - 25.03.	23.01. - 17.02.	59	26	23	162	35	21.03.	30	20.03.
295	Niederndorferberg	Inn	980	02.11. - 29.05.	10.12. - 23.12.	62	14	29	272	55	21.03.	42	20.03.
296	Jochberg	Jochberger Ache	950	02.11. - 29.05.	10.12. - 14.01.	86	36	28	218	50	21.03.	20	02.11.
297	Hahnenkamm-Ehrenbachhöhe	Jochberger Ache	1790	05.10. - 31.05.	07.12. - 14.04.	161	129	55	483	109	21.03.	35	29.05.
298	Kitzbühel	Jochberger Ache	744	02.11. - 26.03.	18.12. - 11.01.	62	25	22	133	35	21.03.	20	02.01.
299	Aschau	Aschauer Ache	1005	02.11. - 29.05.	10.12. - 19.01.	102	41	38	260	40	21.03.	25	20.03.
300	Kirchberg in Tirol	Aschauer Ache	830	02.11. - 29.05.	24.01. - 18.02.	83	26	25	167	39	21.03.	30	20.03.
302	Hochfilzen	Fieberbrunner Ache	960	02.11. - 27.03.	24.01. - 05.03.	98	41	35	393	52	21.03.	45	02.11.
303	Fieberbrunn	Fieberbrunner Ache	850	02.11. - 26.03.	10.12. - 18.01.	98	40	29	257	40	03.11.	30	02.11.
304	St.Johann in Tirol-Almdorf	Großache	756	02.11. - 25.03.	24.01. - 15.02.	76	23	19	199	38	03.11.	30	02.01.
306	Fischbachalm-Kaiserbachtal	Kohlenbach	860	02.11. - 28.03.	23.01. - 14.03.	112	51	27	236	55	04.11.	35	02.11.
307	Walchsee	Kohlenbach	687	02.11. - 26.03.	23.01. - 03.02.	42	12	24	114	25	21.03.	25	20.03.
308	Schwendt	Kohlenbach	660	02.11. - 26.03.	23.01. - 14.02.	54	23	23	157	35	21.03.	25	02.11.

Schneeverhältnisse im Winter 2006/07

Nr.	Messstelle	Einzugsgebiet	Höhe m ü.A.	Schneebedeckung (a) Beginn - Ende	Winterdecke (b) Beginn - Ende	Anzahl der Tage mit (a)	(b)	Neuschnee	Summe der Neuschneehöhen cm	Größte Schneehöhe cm	Datum	Größte Neuschneehöhe cm	Datum
309	Kössen	Großache	590	02.11. - 25.03.	23.01. - 04.02.	40	13	24	157	35	21.03.	33	20.03.
				SALZACHGEBIET									
312	Paß Thurn	Salzach	1200	02.11. - 29.05.	23.01. - 04.02.	67	13	33	288	81	21.03.	41	20.03.
313	Haidbach	Felber Ache	900	02.11. - 27.03.	18.12. - 11.01.	69	25	21	105	30	21.03.	22	19.03.
314	Stuhlfelden	Salzach	816	18.12. - 25.03.	18.12. - 28.12.	31	11	14	77	42	21.03.	24	19.03.
316	Enzingerboden	Stubache	1480	02.11. - 29.05.	10.12. - 10.04.	134	122	42	446	87	21.03.	50	19.03.
318	Rudolfshütte	Stubache	2304	01.09. - 13.07.	30.10. - 25.05.	243	208	92	1132	290	22.03.	45	15.05.
321	Uttendorf	Stubache	796	02.11. - 25.03.	18.12. - 01.01.	46	15	17	62	20	21.03.	9	19.03.
327	Zell am See	Zeller See	766	02.11. - 25.03.	24.01. - 17.02.	65	25	17	163	35	28.01.	35	27.01.
331	Sonnblick	Hüttwinklache	3105	01.09. - 31.08.	04.10. - 31.08.	362	332	145	1574	320	01.04.	60	19.03.
334	Bucheben	Hüttwinklache	1135	02.11. - 16.05.	23.01. - 06.03.	106	43	36	233	46	20.03.	43	19.03.
335	Rauris	Rauriser Ache	934	02.11. - 30.03.	23.01. - 14.02.	80	23	23	109	30	19.03.	30	18.03.
336	Dienten	Dientenbach	1265	02.11. - 30.05.	24.01. - 08.04.	140	75	58	505	85	21.03.	50	02.11.
337	Böckstein	Gasteiner Ache	1140	02.11. - 11.04.	23.01. - 11.04.	123	79	26	183	78	21.03.	44	19.03.
338	Badgastein	Gasteiner Ache	1100	02.11. - 01.04.	23.01. - 07.03.	110	44	32	263	75	21.03.	48	19.03.
339	Klammstein	Gasteiner Ache	795	02.11. - 27.03.	23.01. - 08.02.	42	17	16	100	30	20.03.	20	19.03.
340	Hüttschlag	Großarlbach	1030	02.11. - 29.03.	23.01. - 21.02.	82	30	26	174	55	21.03.	38	19.03.
341	Großarl	Großarlbach	890	02.11. - 27.03.	23.01. - 17.02.	75	26	24	154	42	21.03.	29	19.03.
342	St.Johann im Pongau	Großarlbach	634	02.11. - 28.03.	19.12. - 11.01.	50	24	18	115	38	21.03.	30	19.03.
343	St.Veit im Pongau	Salzach	750	02.11. - 26.03.	03.01. - 11.01.	35	9	17	119	40	21.03.	18	02.11.
344	Mitterkleinarl	Kleinarler Ache	1018	02.11. - 02.04.	23.01. - 12.03.	118	49	36	278	50	21.03.	35	19.03.
345	Wagrain	Kleinarlbach	840	02.11. - 26.03.	23.01. - 16.02.	52	25	27	170	35	21.03.	28	19.03.
346	Karbachalm (Talstation)	Salzach	925	02.11. - 07.04.	03.01. - 07.04.	126	95	25	269	50	29.01.	31	27.01.
348	Hüttau	Fritzbach	720	02.11. - 25.03.	18.12. - 11.01.	54	25	19	114	27	03.11.	28	02.11.
349	Annaberg	Lammer	700	02.11. - 26.03.	18.12. - 11.01.	62	25	20	161	55	03.11.	45	02.11.
350	Golling	Salzach	473	02.11. - 22.03.	24.01. - 29.01.	18	6	10	63	20	03.11.	15	02.11.
352	Hintersee	Almbach	750	02.11. - 26.03.	10.12. - 01.01.	63	23	22	195	50	03.11.	45	02.11.
353	Salzburg-Freisaal	Salzach	420	02.11. - 24.03.	24.01. - 28.01.	14	5	12	29	7	03.11.	6	02.11.
354	Glanegg	Salzach	450	02.11. - 23.03.	23.01. - 29.01.	15	7	11	42	14	21.03.	11	20.03.
355	Salzburg (Flugplatz)	Glanbach	430	02.11. - 24.03.	24.01. - 28.01.	12	5	10	14	4	28.01.	3	23.01.
356	Eugendorf	Fischach	520	02.11. - 24.03.	23.01. - 29.01.	16	7	12	69	30	03.11.	28	02.11.
357	Saalbach	Saalach	1022	02.11. - 28.03.	10.12. - 19.01.	103	41	32	387	53	04.11.	45	02.01.
359	Hütten	Leogangbach	900	02.11. - 25.03.	27.01. - 14.02.	51	19	20	159	36	22.03.	26	02.01.
360	Grubhof-St.Martin	Saalach	630	02.11. - 25.03.	24.01. - 06.02.	26	14	13	116	30	21.03.	25	20.03.
361	St.Ulrich-Pillersee	Loferbach	870	02.11. - 26.03.	23.01. - 09.03.	104	46	26	286	55	22.03.	36	02.01.
362	Waidring	Loferbach	760	02.11. - 28.03.	23.01. - 13.02.	69	22	21	239	55	21.03.	45	20.03.
363	Nußdorf	Oichten	460	03.11. - 24.03.	24.01. - 29.01.	12	6	9	41	18	03.11.	18	02.11.
364	Oberndorf	Salzach	430	02.11. - 24.03.	24.01. - 30.01.	16	7	11	37	14	03.11.	14	02.11.
365	Ibm	Moosache	425	03.11. - 24.03.	23.01. - 28.01.	13	6	8	50	25	03.11.	25	02.11.
366	Ostermiething	Salzach	405	02.11. - 21.03.	24.01. - 28.01.	10	5	8	21	8	03.11.	8	02.11.
367	Ach-Burghausen	Salzach	473	03.11. - 24.03.	23.01. - 29.01.	14	7	10	45	15	03.11.	15	02.11.
				INNGEBIET UNTERHALB DER SALZACH									
368	Geretsberg-Webersdorf	Inn	490	03.11. - 24.03.	23.01. - 28.01.	13	6	11	52	20	03.11.	20	02.11.
369	Neukirchen an der Enknach	Enknach	410	03.11. - 27.01.	24.01. - 27.01.	5	4	4	16	12	26.01.	6	23.01.
370	Mattsee	Niedertrumer See	508	02.11. - 24.03.	24.01. - 29.01.	15	6	10	58	25	03.11.	25	02.11.
371	Mattighofen	Mattig	455	03.11. - 29.01.	24.01. - 29.01.	10	6	6	38	18	03.11.	18	02.11.
372	Hocheck	Schwemmbach	595	02.11. - 25.03.	23.01. - 02.02.	34	11	19	106	18	25.01.	15	02.11.
373	Friedburg	Schwemmbach	512	03.11. - 24.03.	23.01. - 30.01.	18	8	9	49	21	28.01.	15	02.11.
374	Straßwalchen	Schwemmbach	550	02.11. - 25.03.	23.01. - 01.02.	22	10	13	70	27	03.11.	27	02.11.
375	Braunau am Inn	Mattig	360	03.11. - 28.01.	24.01. - 28.01.	7	5	5	31	15	25.01.	8	28.12.
376	Waldzell	Waldzeller Ache	500	04.11. - 25.03.	24.01. - 29.01.	13	6	10	36	13	28.01.	9	23.01.
377	St.Johann am Walde	Mettmach	629	02.11. - 24.03.	23.01. - 29.01.	16	7	13	90	30	27.01.	10	28.12.
378	Altheim	Ach	358	03.11. - 21.03.	24.01. - 27.01.	7	4	5	19	10	24.01.	10	23.01.
379	Reichersberg	Inn	350	03.11. - 28.01.	24.01. - 28.01.	8	5	5	22	13	27.01.	11	23.01.
380	Ried im Innkreis	Rieder Bach	431	03.11. - 24.03.	23.01. - 29.01.	13	7	10	35	13	28.01.	6	28.12.
381	St.Marienkirchen	Inn	340	03.11. - 29.01.	24.01. - 29.01.	12	6	7	49	20	27.01.	18	23.01.
382	Lambrechten	Pram	396	03.11. - 24.03.	24.01. - 29.01.	13	6	8	36	19	28.01.	10	23.01.
383	Kopfing	Pfudabach	569	02.11. - 25.03.	24.01. - 03.02.	26	11	17	76	25	27.01.	12	24.01.
384	Sigharting	Pfudabach	355	03.11. - 24.03.	23.01. - 29.01.	13	7	9	33	17	27.01.	9	23.01.
385	Schärding / Rossbach	Roßbach	330	03.11. - 24.03.	24.01. - 29.01.	13	6	7	55	24	27.01.	17	23.01.
386	Wernstein	Inn	355	03.11. - 24.03.	24.01. - 30.01.	12	7	7	40	15	25.01.	10	23.01.
387	Schardenberg	Inn	529	02.11. - 25.03.	24.01. - 31.01.	17	8	10	67	25	27.01.	16	23.01.
				DONAUGEBIET ZWISCHEN INN UND TRAUN									
388	Münzkirchen	Donau	499	03.11. - 24.03.	24.01. - 31.01.	16	8	9	50	22	28.01.	9	26.01.
389	Vichtenstein	Donau	586	02.11. - 25.03.	24.01. - 04.02.	27	12	11	54	26	29.01.	9	23.01.
391	Kollerschlag	Ranna	725	02.11. - 25.03.	24.01. - 13.02.	34	21	16	100	35	29.01.	20	24.01.
392	Oberkappel	Ranna	495	03.01. - 20.03.	23.01. - 05.02.	17	14	12	95	62	28.01.	30	26.01.
394	Pfarrkirchen	Ranna	815	02.11. - 25.03.	23.01. - 13.02.	40	22	26	102	27	30.01.	15	23.03.
395	Neustift im Mühlkreis	Ranna	597	29.12. - 05.02.	24.01. - 05.02.	15	13	8	50	40	30.01.	10	23.01.
396	Julbach	Kleine Mühl	575	02.11. - 31.01.	24.01. - 31.01.	11	8	7	33	25	28.01.	10	27.01.
397	Kirchberg ob der Donau	Donau	590	02.11. - 24.03.	23.01. - 07.02.	26	16	16	76	40	28.01.	18	24.01.
398	Schwarzenberg	Große Mühl	730	03.11. - 24.03.	24.01. - 13.02.	29	21	15	135	40	28.01.	15	26.01.
399	Schlägl	Große Mühl	555	03.11. - 24.03.	24.01. - 03.02.	18	11	9	49	26	29.01.	12	27.01.
400	Guglwald	Kleine Michl	750	02.11. - 26.03.	23.01. - 16.02.	45	25	25	116	48	29.01.	15	27.01.
401	Helfenberg	Kleine Michl	598	02.11. - 25.03.	23.01. - 11.02.	35	20	21	85	27	28.01.	12	27.01.
402	Haslach	Kleine Michl	510	03.11. - 24.03.	23.01. - 01.02.	22	10	17	55	29	28.01.	9	27.01.
403	Rohrbach	Große Mühl	600	02.11. - 24.03.	24.01. - 31.01.	22	8	17	47	17	28.01.	7	26.01.
404	Langhalsen	Große Mühl	449	02.11. - 24.03.	24.01. - 03.02.	20	11	11	49	26	28.01.	10	26.01.
406	Neuhaus an der Donau	Donau	450	03.11. - 24.03.	24.01. - 30.01.	12	7	9	49	35	28.01.	16	27.01.
407	Neumarkt im Hausr.-Widldorf	Aschach	380	03.11. - 24.03.	24.01. - 29.01.	10	6	7	24	12	28.01.	6	23.01.
408	Peuerbach	Aschach	372	03.11. - 24.03.	24.01. - 29.01.	11	6	7	41	25	28.01.	10	23.01.
409	Waizenkirchen	Aschach	370	03.11. - 24.03.	23.01. - 29.01.	11	7	9	36	19	28.01.	9	23.01.
410	Neukirchen am Walde	Aschach	555	03.11. - 24.03.	24.01. - 02.02.	20	10	10	50	32	28.01.	11	23.01.
411	St.Agatha	Aschach	499	03.11. - 25.03.	24.01. - 31.01.	14	8	10	37	20	28.01.	10	23.01.
412	Aschach an der Donau	Aschach	292	02.11. - 28.01.	24.01. - 28.01.	11	5	8	31	13	28.01.	7	28.12.
413	Eferding	Donau	274	29.12. - 28.01.	24.01. - 28.01.	6	5	5	19	9	28.01.	5	28.12.
414	Kematen am Innbach	Innbach	351	03.11. - 28.01.	24.01. - 28.01.	7	5	6	32	18	27.01.	12	23.01.
415	Geboltskirchen	Trattnach	540	02.11. - 24.03.	23.01. - 29.01.	19	7	15	52	20	27.01.	10	23.01.
416	Hofkirchen an der Trattnach	Trattnach	385	02.11. - 20.03.	24.01. - 29.01.	13	6	9	31	12	25.01.	10	23.01.
417	Grieskirchen-Moosham	Trattnach	352	03.11. - 28.01.	24.01. - 28.01.	7	5	6	38	14	27.01.	11	23.01.
418	Gallspach	Trattnach	368	03.11. - 28.01.	24.01. - 28.01.	7	5	6	38	20	27.01.	10	23.01.

Schneeverhältnisse im Winter 2006/07

Nr.	Messstelle	Einzugsgebiet	Höhe m ü.A.	Schneebedeckung (a) Beginn - Ende	Winterdecke (b) Beginn - Ende	Anzahl der Tage mit (a)	(b)	Neuschnee	Summe der Neuschneehöhen cm	Größte Schneehöhe cm	Datum	Größte Neuschneehöhe cm	Datum
419	Scharten	Innbach	395	03.11. - 24.03.	24.01. - 30.01.	14	7	10	45	20	28.01.	6	23.01.
420	Goldwörth	Donau	260	29.12. - 28.01.	24.01. - 28.01.	8	5	5	21	15	28.01.	6	26.01.
421	Bad Leonfelden	Große Rodl	740	02.11. - 25.03.	23.01. - 12.02.	33	21	19	78	35	29.01.	11	27.01.
422	Piberstein	Große Rodl	899	02.11. - 24.03.	24.01. - 13.02.	43	21	24	87	22	30.01.	10	20.03.
423	St.Peter am Wimberg	Große Rodl	687	02.11. - 26.03.	24.01. - 08.02.	28	16	17	57	27	30.01.	10	27.01.
424	Neußerling	Große Rodl	615	03.11. - 20.03.	24.01. - 31.01.	16	8	11	44	17	25.01.	10	23.01.
425	Waxenberg	Große Rodl	700	02.11. - 25.03.	24.01. - 08.02.	30	16	19	109	28	28.01.	16	27.01.
426	Ottensheim	Große Rodl	265	03.11. - 25.03.	24.01. - 28.01.	11	5	9	44	15	28.01.	15	27.01.
427	Hellmonsödt	Donau	840	03.11. - 26.03.	23.01. - 13.02.	36	22	16	102	40	30.01.	15	23.01.
428	Kirchschlag bei Linz	Donau	925	02.11. - 26.03.	23.01. - 13.02.	43	22	25	107	28	29.01.	10	23.03.
429	Pöstlingberg	Donau	490	02.11. - 25.03.	22.01. - 30.01.	21	9	16	57	24	28.01.	13	27.01.
430	Linz (Stadt)	Donau	263	29.12. - 28.01.	24.01. - 28.01.	8	5	6	23	10	29.12.	10	28.12.
431	Linz-Urfahr	Donau	305	03.11. - 29.01.	24.01. - 29.01.	11	6	6	25	14	28.01.	7	27.01.
432	Leonding	Donau	277	03.11. - 24.03.	24.01. - 28.01.	8	5	7	40	18	28.01.	9	28.12.
433	Hörsching	Donau	297	03.11. - 24.03.	24.01. - 28.01.	11	5	8	17	6	28.01.	3	02.11.
				TRAUNGEBIET									
434	Gößl	Grundlsee	710	02.11. - 26.03.	27.01. - 14.02.	45	19	20	149	40	03.11.	34	02.11.
435	Bad Aussee	Traun	665	02.11. - 26.03.	27.01. - 10.02.	41	15	17	167	30	03.11.	30	02.11.
437	Bad Aussee	Traun	640	02.11. - 24.03.	20.03. - 24.03.	25	5	16	108	30	03.11.	30	02.11.
438	Schönbergalpe	Traun	1350	02.11. - 23.04.	18.12. - 23.04.	161	127	50	437	75	21.03.	70	02.11.
439	Obertraun	Traun	515	02.11. - 24.03.	02.11. - 09.11.	26	8	12	118	52	03.11.	52	02.11.
440	Pötschen	Traun	1000	02.11. - 28.03.	23.01. - 06.03.	97	43	37	355	60	03.11.	48	02.11.
441	Krippenstein	Traun	2050	01.09. - 11.07.	02.11. - 10.05.	201	190	73	660	200	21.03.	50	02.11.
442	Lahn-Hallstatt	Hallstätter See	510	02.11. - 23.03.	27.01. - 31.01.	18	5	10	114	50	03.11.	50	02.11.
443	Gosau	Gosaubach	765	02.11. - 29.03.	23.01. - 20.02.	69	29	23	217	60	03.11.	47	02.11.
444	Bad Goisern	Traun	505	02.11. - 26.03.	24.01. - 11.02.	42	19	14	134	52	04.11.	40	02.11.
445	St.Gilgen	St.Wolfgangsee	550	02.11. - 25.03.	19.03. - 25.03.	19	7	13	111	43	03.11.	42	02.11.
447	Strobl	St.Wolfgangsee	540	02.11. - 24.03.	19.03. - 24.03.	16	6	12	68	27	03.11.	27	02.11.
448	Bad Ischl	Traun	469	02.11. - 26.03.	19.03. - 26.03.	17	8	10	126	48	21.03.	42	02.11.
450	Feuerkogel	Traun	1618	02.11. - 30.05.	22.01. - 15.04.	148	84	64	425	107	24.03.	35	20.03.
451	Ebensee (Schule)	Traun	425	02.11. - 24.03.	27.01. - 01.02.	15	6	8	84	25	28.01.	20	02.11.
452	Gmunden	Traunsee	426	02.11. - 23.03.	23.01. - 28.01.	13	6	7	23	11	21.03.	7	20.03.
453	Altmünster	Traunsee	525	02.11. - 25.03.	24.01. - 31.01.	20	8	13	95	28	21.03.	21	20.03.
454	Gmunden-Traunleiten	Traun	456	03.11. - 22.03.	24.01. - 30.01.	13	7	8	37	10	03.11.	10	02.11.
455	Laakirchen	Traun	440	02.11. - 21.03.	25.01. - 29.01.	11	5	8	25	13	28.01.	7	27.01.
456	Fuschl	Fuschlsee	670	02.11. - 25.03.	23.01. - 30.01.	23	8	14	113	42	03.11.	42	02.11.
457	Scharfling	Mondsee	480	02.11. - 23.03.	24.01. - 30.01.	16	7	11	57	16	03.11.	16	02.11.
458	Mondsee	Mondsee	491	02.11. - 24.03.	24.01. - 30.01.	15	7	10	83	40	03.11.	40	02.11.
459	Oberwang	Mondsee	595	02.11. - 25.03.	23.01. - 01.02.	24	10	15	93	30	03.11.	30	02.11.
460	Weißenbach am Attersee	Attersee	475	02.11. - 24.03.	21.03. - 24.03.	11	4	7	81	35	28.01.	20	02.11.
461	Weyregg-Bach	Attersee	509	03.11. - 21.03.	19.03. - 21.03.	7	3	5	26	10	20.03.	10	19.03.
462	Attersee	Attersee	495	02.11. - 24.03.	24.01. - 29.01.	13	6	11	69	23	28.01.	22	02.11.
464	Frankenburg	Vöckla	515	02.11. - 24.03.	24.01. - 29.01.	12	6	10	51	17	28.01.	13	27.01.
465	Vöcklabruck	Vöckla	423	03.11. - 29.01.	24.01. - 29.01.	9	6	5	33	15	27.01.	9	02.11.
466	Wolfsegg am Hausruck	Ager	585	02.11. - 24.03.	23.01. - 01.02.	18	10	13	62	17	28.01.	10	23.01.
467	Almsee (Forsthaus)	Alm	590	02.11. - 28.03.	27.01. - 09.02.	43	14	15	191	66	21.03.	62	20.03.
468	Grünau-Almegg	Alm	540	02.11. - 26.03.	20.03. - 26.03.	13	7	7	58	20	21.03.	15	27.01.
469	Scharnstein	Alm	485	02.11. - 25.03.	20.03. - 25.03.	13	6	9	36	18	21.03.	10	20.03.
470	Vorchdorf	Alm	455	24.01. - 21.03.	24.01. - 29.01.	9	6	7	22	11	28.01.	6	26.01.
471	Wels	Traun	305	03.11. - 28.01.	24.01. - 28.01.	7	5	6	21	7	27.01.	6	26.01.
472	Kirchdorf an der Krems	Krems	456	27.01. - 22.03.	20.03. - 22.03.	5	3	4	27	20	21.03.	15	19.03.
473	Kremsmünster	Krems	383	03.11. - 21.03.	24.01. - 28.01.	9	5	8	25	12	28.01.	6	27.01.
474	Neuhofen an der Krems	Krems	326	03.11. - 21.03.	24.01. - 29.01.	11	6	7	25	11	28.01.	7	24.01.
475	Ebelsberg (Gottschallingerstra	Traun	261	29.12. - 28.01.	24.01. - 28.01.	10	5	5	18	14	28.01.	5	23.01.
476	Linz (Wasserwerk Scharlinz)	Traun	260	29.12. - 24.03.	24.01. - 29.01.	11	6	6	36	18	28.01.	10	27.01.
				DONAUGEBIET ZWISCHEN TRAUN UND ENNS									
477	St.Florian	Donau	257	03.11. - 28.01.	24.01. - 28.01.	8	5	7	27	11	28.01.	6	02.11.
478	Maria Laah	Donau	360	03.11. - 24.03.	24.01. - 28.01.	13	5	9	23	6	28.01.	5	02.11.
479	Reichenau	Große Gusen	685	02.11. - 25.03.	23.01. - 11.02.	35	20	18	52	20	30.01.	8	20.03.
480	Gallneukirchen	Große Gusen	330	03.11. - 29.01.	24.01. - 29.01.	9	6	6	24	11	25.01.	6	24.01.
481	Neumarkt im Mühlkreis	Kleine Gusen	610	02.11. - 24.03.	24.01. - 31.01.	19	8	13	73	22	25.01.	20	23.01.
482	Mauthausen	Donau	299	03.11. - 28.01.	24.01. - 28.01.	9	5	5	16	6	29.12.	6	28.12.
483	Enns	Donau	259	03.11. - 24.03.	24.01. - 28.01.	11	5	7	21	7	29.12.	7	28.12.
				ENNSGEBIET									
484	Flachau	Enns	910	02.11. - 27.03.	19.12. - 12.01.	64	25	20	149	35	20.03.	23	19.03.
485	Radstadt	Enns	890	02.11. - 25.03.	25.01. - 04.02.	52	11	25	178	39	03.11.	35	02.11.
487	Untertauern	Taurach	1000	01.11. - 28.03.	23.01. - 04.03.	92	41	29	213	42	21.03.	27	01.11.
488	Ramsau	Enns	1203	02.11. - 01.04.	23.01. - 24.02.	98	33	39	257	60	21.03.	36	02.11.
489	Planai	Thalbach	1820	30.10. - 24.04.	02.11. - 24.04.	175	174	49	421	126	25.03.	35	19.03.
490	Untertal-Tetter	Thalbach	1040	02.11. - 29.03.	22.01. - 21.02.	72	31	31	160	38	21.03.	25	19.03.
491	Rohrmoos	Enns	1080	02.11. - 31.03.	23.01. - 19.02.	85	28	30	207	40	03.11.	35	19.03.
492	Schladming	Enns	730	02.11. - 26.03.	19.03. - 26.03.	27	8	14	107	39	03.11.	35	02.11.
493	Birnberg	Enns	820	02.11. - 26.03.	18.12. - 09.01.	51	23	21	117	31	03.11.	26	02.11.
494	Michaelerberg	Enns	1280	02.11. - 30.03.	23.01. - 22.02.	85	31	26	144	40	21.03.	30	19.03.
495	St.Nikolai im Sölktal	Große Sölk	1120	02.11. - 01.04.	18.12. - 14.01.	106	28	28	207	60	21.03.	36	19.03.
496	Stein/Enns	Sölk	680	02.11. - 24.03.	03.01. - 06.01.	21	4	12	86	32	03.11.	30	02.11.
497	Bad Mitterndorf	Salzabach	808	02.11. - 26.03.	19.12. - 11.01.	70	24	27	137	28	03.11.	25	02.11.
498	Grubegg	Salzabach	790	02.11. - 26.03.	23.01. - 11.02.	58	20	20	145	37	03.11.	34	02.11.
501	Planneralm	Donnersbach	1605	02.11. - 20.04.	02.11. - 20.04.	170	170	36	366	125	21.03.	35	12.11.
502	Donnersbach	Donnersbach	720	-	-	0	0	0	0	0	01.09.	0	01.09.
503	Irdning	Donnersbach	702	02.11. - 24.03.	19.12. - 30.12.	32	12	16	77	17	03.11.	17	02.11.
504	Greith	Grimmingbach	945	02.11. - 27.03.	27.01. - 08.03.	85	41	24	231	55	21.03.	32	02.11.
505	Oppenberg	Gulling	1060	02.11. - 27.03.	27.01. - 09.02.	69	14	37	268	38	21.03.	27	12.11.
506	Aigen im Ennstal	Gulling	640	02.11. - 24.03.	20.03. - 24.03.	16	5	10	60	22	03.11.	21	02.11.
507	Liezen	Enns	670	03.11. - 23.03.	27.01. - 01.02.	16	6	8	84	30	28.01.	25	27.01.
508	Hohentauern	Triebenbach	1265	02.11. - 01.04.	22.01. - 14.03.	122	52	47	322	55	21.03.	30	19.03.
509	Admont	Enns	700	02.11. - 25.03.	19.03. - 25.03.	22	7	11	98	30	21.03.	20	27.01.
510	Gstatterboden	Enns	580	18.12. - 22.03.	28.01. - 02.03.	52	34	16	123	30	16.02.	20	27.01.
511	Eisenerzer Ramsau	Erzbach	1020	02.11. - 04.04.	23.01. - 04.04.	137	72	41	424	68	25.03.	33	19.03.
512	Hieflau	Enns	492	02.11. - 28.03.	18.12. - 12.01.	74	26	28	201	38	04.11.	32	27.01.
513	Kirchenlandl	Enns	510	02.11. - 24.03.	23.01. - 04.03.	81	41	20	132	27	04.11.	23	03.11.

Schneeverhältnisse im Winter 2006/07

Nr.	Messstelle	Einzugsgebiet	Höhe m ü.A.	Schneebedeckung (a) Beginn - Ende	Winterdecke (b) Beginn - Ende	Anzahl der Tage mit (a)	(b)	Neuschnee	Summe der Neuschneehöhen cm	Größte Schneehöhe cm	Datum	Größte Neuschneehöhe cm	Datum
515	Brunngraben	Salza	710	02.11. - 27.03.	23.01. - 05.03.	78	42	23	151	34	28.01.	30	27.01.
516	Weichselboden	Salza	680	02.11. - 27.03.	25.01. - 19.02.	67	26	20	143	33	28.01.	21	27.01.
517	Wildalpen	Salza	610	03.11. - 26.03.	28.01. - 20.02.	65	24	21	183	40	21.03.	30	27.01.
518	Unterlaussa	Laussabach	540	02.11. - 25.03.	19.12. - 01.01.	44	14	16	103	32	21.03.	32	20.03.
519	Kleinreifling	Enns	428	03.11. - 24.03.	25.01. - 28.01.	11	4	9	49	15	21.03.	15	20.03.
520	Weyer	Enns	428	03.11. - 25.03.	19.03. - 25.03.	15	7	11	50	20	22.03.	11	02.11.
521	Maria Neustift	Enns	629	03.11. - 26.03.	19.03. - 26.03.	24	8	13	124	44	21.03.	36	20.03.
522	Pechgraben	Enns	430	03.11. - 24.03.	20.03. - 24.03.	11	5	7	50	20	21.03.	20	20.03.
523	Reichraming	Enns	360	03.11. - 21.03.	25.01. - 28.01.	8	4	6	22	7	03.11.	7	02.11.
525	Laussa	Enns	440	03.11. - 24.03.	23.01. - 28.01.	14	6	12	52	15	21.03.	13	20.03.
526	Hinterstoder	Steyr	590	02.11. - 20.03.	28.01. - 04.02.	21	8	11	81	25	29.01.	20	27.01.
527	Huttererböden	Steyr	1370	02.11. - 03.04.	24.01. - 03.04.	121	70	49	380	65	21.03.	32	20.03.
528	Linzer Haus	Teichl	1435	02.11. - 25.04.	23.11. - 25.04.	173	154	42	440	140	28.02.	20	01.11.
529	Bosruckhütte	Teichl	1036	02.11. - 31.03.	10.12. - 19.01.	116	41	36	257	62	21.03.	38	20.03.
530	Spital am Pyhrn	Teichl	630	02.11. - 26.03.	23.01. - 08.02.	45	17	19	105	27	28.01.	20	27.01.
531	Klein Pyhrgas	Teichl	1010	02.11. - 29.03.	23.01. - 17.02.	69	26	30	264	65	21.03.	48	20.03.
532	Windischgarsten-Dambach	Teichl	614	02.11. - 27.03.	27.01. - 07.02.	32	12	12	108	45	28.01.	30	27.01.
533	St.Pankraz	Teichl	523	02.11. - 25.03.	20.03. - 25.03.	19	6	9	90	45	21.03.	40	20.03.
534	Klaus an der Pyhrnbahn	Steyr	458	02.11. - 26.03.	20.03. - 26.03.	15	7	8	53	30	21.03.	30	20.03.
535	Bodinggraben	Krumme Steyrling	640	02.11. - 26.03.	18.03. - 26.03.	22	9	16	136	62	20.03.	45	19.03.
536	Breitenau	Krumme Steyrling	514	02.11. - 26.03.	18.03. - 26.03.	27	9	14	76	35	20.03.	35	19.03.
537	Molln	Steyr	435	02.11. - 23.03.	19.03. - 23.03.	11	5	7	34	20	20.03.	10	18.03.
538	Waldneukirchen	Steyr	440	03.11. - 20.03.	19.03. - 20.03.	9	2	8	33	15	20.03.	9	18.03.
539	Behamberg	Enns	518	03.11. - 25.03.	19.03. - 25.03.	16	7	8	46	21	20.03.	15	19.03.
541	Steyr	Enns	336	03.11. - 21.03.	24.01. - 28.01.	7	5	6	20	8	27.01.	5	02.11.
543	St.Sebastian/Mariazell	Salza	872	02.11. - 28.03.	23.01. - 24.02.	65	33	25	180	40	28.01.	35	27.01.

DONAUGEBIET ZWISCHEN ENNS UND MARCH

544	Rainbach im Mühlkreis	Feldaist	690	31.01. - 25.03.	20.03. - 25.03.	11	6	5	43	25	21.03.	15	20.03.
545	Freistadt	Feldaist	548	02.11. - 25.03.	23.01. - 01.02.	25	10	15	79	25	21.03.	20	20.03.
546	Lasberg	Feldaist	575	03.11. - 24.03.	24.01. - 01.02.	17	9	10	72	25	25.01.	20	23.01.
547	Karlstift	Waldaist	917	02.11. - 01.04.	23.01. - 25.02.	62	34	23	111	44	24.03.	30	19.03.
548	Schöneben-Gugu	Waldaist	880	02.11. - 28.03.	23.01. - 14.02.	41	23	20	74	25	21.03.	15	19.03.
549	Weitersfelden-Ritzenedt	Waldaist	764	02.11. - 27.03.	23.01. - 10.02.	32	19	15	97	35	21.03.	23	20.03.
550	Gutau	Waldaist	581	03.11. - 25.03.	24.01. - 31.01.	22	8	15	65	17	21.03.	14	20.03.
551	Tragwein	Aist	455	03.11. - 24.03.	24.01. - 30.01.	15	7	11	37	10	28.01.	7	23.01.
552	Allerheiligen	Aist	542	02.11. - 25.03.	23.01. - 30.01.	21	8	15	52	11	28.01.	9	23.03.
553	Stadt Haag	Erla	347	02.11. - 24.03.	24.01. - 28.01.	13	5	10	39	15	28.01.	14	27.01.
556	Laab	Naarn	240	03.11. - 24.03.	24.01. - 29.01.	10	6	6	21	6	28.01.	5	28.12.
557	Windhaag bei Perg	Naarn	513	03.11. - 24.03.	24.01. - 29.01.	12	6	10	43	14	28.01.	8	23.01.
558	Saxen / Au	Naarn	235	03.11. - 24.03.	24.01. - 28.01.	10	5	7	31	10	03.11.	10	02.11.
559	St.Thomas am Blasenstein	Klambach	665	02.11. - 25.03.	23.01. - 01.02.	24	10	15	77	20	24.03.	14	23.03.
560	Oed	Donau	393	03.11. - 24.03.	24.01. - 29.01.	16	6	8	16	5	29.12.	5	28.12.
561	Stephanshart	Donau	281	03.11. - 24.03.	24.01. - 28.01.	12	5	8	32	10	03.11.	10	02.11.
562	Grein	Donau	270	03.11. - 24.03.	24.01. - 28.01.	11	5	7	35	10	29.12.	10	28.12.
564	Bärnkopf	Große Isper	958	02.11. - 28.03.	23.01. - 14.02.	44	23	22	77	26	25.03.	10	23.03.
566	Ennsbach	Ybbser Mühlbach	273	03.11. - 24.03.	24.01. - 28.01.	11	5	7	18	6	29.12.	6	28.12.
567	Neuhaus am Zellerain	Ybbs	1103	03.11. - 31.03.	23.01. - 13.03.	98	50	47	342	70	25.03.	35	20.03.
568	Lackenhof	Ybbs	887	03.11. - 03.04.	23.01. - 07.03.	116	44	40	374	75	24.03.	45	20.03.
569	Lunz am See	Ybbs	612	02.11. - 27.03.	19.12. - 31.12.	36	13	19	120	50	21.03.	41	20.03.
570	Göstling an der Ybbs	Ybbs	530	03.11. - 28.03.	19.12. - 30.12.	39	12	16	144	42	21.03.	36	20.03.
571	St.Georgen am Reith	Ybbs	504	03.11. - 26.03.	21.12. - 28.12.	25	8	9	85	36	21.03.	26	20.03.
573	Hohenlehen	Ybbs	436	02.11. - 25.03.	19.12. - 31.12.	29	13	16	91	28	21.03.	28	20.03.
574	Opponitz	Ybbs	451	03.11. - 25.03.	21.12. - 31.12.	24	11	11	65	22	21.03.	17	20.03.
576	Hinterlug	Ybbs	465	03.11. - 25.03.	20.03. - 25.03.	15	6	9	57	20	21.03.	15	20.03.
579	Seitenstetten	Urlbach	343	03.11. - 21.03.	24.01. - 28.01.	10	5	9	30	10	28.01.	7	27.01.
585	Mitterbach	Große Erlauf	842	02.11. - 27.03.	23.01. - 12.02.	45	21	24	145	56	29.01.	35	27.01.
586	Annaberg	Große Erlauf	911	02.11. - 02.04.	23.01. - 09.03.	95	46	40	254	59	24.03.	46	20.03.
587	Erlaufboden	Große Erlauf	542	03.11. - 27.03.	20.03. - 27.03.	19	8	9	59	45	21.03.	32	20.03.
589	St.Anton an der Jeßnitz	Große Erlauf	458	03.11. - 27.03.	21.12. - 30.12.	27	10	11	65	24	21.03.	16	20.03.
590	Scheibbs	Große Erlauf	390	03.11. - 24.03.	23.01. - 25.01.	11	3	10	38	15	21.03.	10	19.03.
591	Gresten	Kleine Erlauf	399	03.11. - 24.03.	23.01. - 29.01.	14	7	11	42	12	28.01.	10	27.01.
592	Randegg	Kleine Erlauf	363	03.11. - 22.03.	24.01. - 29.01.	11	6	7	26	11	03.11.	11	02.11.
594	Steinakirchen am Forst	Kleine Erlauf	301	03.11. - 21.03.	24.01. - 28.01.	9	5	8	21	5	25.01.	5	24.01.
595	Wieselburg	Kleine Erlauf	264	24.01. - 24.03.	24.01. - 29.01.	8	6	4	13	6	24.03.	6	23.03.
600	Pöggstall	Weitenbach	451	25.01. - 28.01.	25.01. - 28.01.	4	4	1	1	1	25.01.	1	24.01.
602	Oberndorf an der Melk	Melk	297	03.11. - 21.03.	24.01. - 28.01.	10	5	8	21	7	28.01.	7	19.03.
603	St.Leonhard am Forst	Melk	252	29.12. - 23.03.	24.01. - 28.01.	10	5	7	19	7	28.01.	6	27.01.
605	Texing	Mank	453	02.11. - 26.03.	20.03. - 26.03.	22	7	12	52	27	21.03.	16	19.03.
608	Puchenstuben	Pielach	967	02.11. - 31.03.	23.01. - 05.03.	97	42	43	275	68	24.03.	31	23.03.
609	Frankenfels	Pielach	465	03.11. - 26.03.	21.12. - 31.12.	27	11	12	59	17	21.03.	14	20.03.
611	Hofstetten	Pielach	325	24.01. - 21.03.	24.01. - 28.01.	7	5	4	11	7	20.03.	7	19.03.
613	Kilb	Sierningbach	290	29.12. - 24.03.	25.01. - 28.01.	8	4	6	20	12	20.03.	12	19.03.
614	Maria Laach am Jauerling	Donau	597	29.12. - 25.03.	23.01. - 29.01.	13	7	8	37	16	21.03.	11	23.03.
615	Maria Langegg	Donau	485	24.01. - 25.03.	20.03. - 25.03.	12	6	5	40	17	21.03.	12	20.03.
617	Mühldorf bei Spitz	Donau	362	24.01. - 21.03.	24.01. - 29.01.	7	6	4	12	7	24.01.	7	23.01.
619	Ottenschlag	Große Krems	856	03.11. - 30.03.	23.01. - 08.02.	39	17	19	127	50	24.03.	25	20.03.
620	Großheinrichschlag	Kleine Krems	704	24.01. - 26.03.	24.01. - 01.02.	17	9	6	54	28	24.03.	15	23.01.
622	Gföhl	Krems	585	03.11. - 26.03.	23.01. - 01.02.	19	10	10	69	30	21.03.	22	20.03.
623	Krems an der Donau	Krems	204	29.12. - 28.01.	24.01. - 28.01.	6	5	3	11	10	25.01.	7	23.01.
624	Karlstetten	Fladnitz	340	29.12. - 21.03.	24.01. - 27.01.	8	4	6	14	3	29.12.	3	28.12.
626	Türnitz	Traisen	482	02.11. - 25.03.	20.03. - 25.03.	20	6	14	70	24	21.03.	24	20.03.
627	Kernhof	Unrechttraisen	760	02.11. - 29.03.	23.01. - 09.02.	46	18	22	160	44	24.03.	28	23.03.
628	St.Aegyd am Neuwalde	Unrechttraisen	607	02.11. - 27.03.	19.03. - 27.03.	27	9	14	106	35	21.03.	24	20.03.
630	Hainfeld	Gölsen	434	03.11. - 27.03.	20.03. - 27.03.	20	8	11	30	15	21.03.	12	19.03.
634	St.Pölten (Kopalkaserne)	Traisen	285	29.12. - 21.03.	20.03. - 21.03.	4	2	4	6	3	20.03.	3	19.03.
638	Liebenau	Kamp	903	02.11. - 29.03.	23.01. - 14.02.	59	23	32	132	34	24.03.	21	20.03.
640	Rappottenstein	Kleiner Kamp	598	02.11. - 26.03.	23.01. - 01.02.	23	10	15	69	32	21.03.	23	20.03.
641	Groß-Gerungs	Zwettl	676	29.12. - 24.03.	23.01. - 03.02.	18	12	10	79	34	21.03.	29	20.03.
643	Zwettl (Stift)	Kamp	505	02.11. - 25.03.	23.01. - 02.02.	23	11	11	67	26	21.03.	20	20.03.
644	Grafenschlag	Kamp	780	29.12. - 28.03.	23.01. - 02.02.	22	11	13	81	35	24.03.	23	23.03.
648	Altenburg	Kamp	394	24.01. - 21.03.	24.01. - 29.01.	8	6	5	26	17	25.01.	14	23.01.
651	Gars am Kamp	Kamp	277	29.12. - 26.02.	24.01. - 29.01.	8	6	6	20	10	25.01.	7	24.01.
655	Langenlois	Kamp	204	03.11. - 26.02.	24.01. - 27.01.	7	4	4	13	10	24.01.	10	23.01.
657	Gedersdorf	Kamp	197	24.01. - 26.02.	24.01. - 27.01.	5	4	4	9	7	25.01.	6	23.01.
658	Grafenwörth	Mühlkamp	190	04.11. - 25.01.	24.01. - 25.01.	3	2	2	7	6	24.01.	6	23.01.
661	Pyhra	Perschling	302	29.12. - 22.03.	23.01. - 28.01.	10	6	7	23	8	21.03.	6	19.03.
662	Stollberg	Perschling	583	02.11. - 27.03.	19.03. - 27.03.	18	9	11	62	36	25.03.	25	23.03.
663	Atzenbrugg	Perschling	192	24.01. - 28.01.	24.01. - 28.01.	5	5	2	2	2	25.01.	1	23.01.
665	Brand-Laaben	Große Tulln	371	23.01. - 21.03.	23.01. - 27.01.	7	5	4	16	10	21.03.	9	19.03.

Schneeverhältnisse im Winter 2006/07

Nr.	Messstelle	Einzugsgebiet	Höhe m ü.A.	Schneebedeckung (a) Beginn - Ende	Winterdecke (b) Beginn - Ende	Anzahl der Tage mit (a)	(b)	Neuschnee	Summe der Neuschneehöhen cm	Größte Schneehöhe cm	Datum	Größte Neuschneehöhe cm	Datum
666	Kohlreithberg	Große Tulln	490	21.12. - 26.03.	20.03. - 26.03.	17	7	9	55	35	25.03.	16	19.03.
668	Ollersbach	Gr.Tulln	242	24.01. - 21.03.	24.01. - 27.01.	6	4	2	3	2	20.03.	2	19.03.
669	Asperhofen	Große Tulln	220	24.01. - 20.03.	24.01. - 27.01.	6	4	3	3	2	25.01.	1	23.01.
671	Absdorf	Donau	181	29.12. - 26.02.	24.01. - 28.01.	7	5	5	12	8	25.01.	7	23.01.
675	Langenlebarn	Donau	175	29.12. - 26.02.	24.01. - 26.01.	6	3	5	7	2	24.01.	2	23.01.
679	Maissau	Schmida	342	29.12. - 21.03.	23.01. - 28.01.	10	6	7	33	16	24.01.	16	23.01.
687	Steinabrunn	Senningbach	255	29.12. - 22.03.	24.01. - 29.01.	11	6	6	29	12	28.01.	9	23.01.
693	Klosterneuburg	Donau	244	23.01. - 26.02.	23.01. - 28.01.	7	6	5	11	6	28.01.	4	25.02.
695	Wien-Kagran	Donau	150	29.12. - 28.01.	28.01. - 28.01.	2	1	2	6	5	28.01.	5	27.01.
696	Wien (Spargelfeld)	Donau	160	-	-	0	0	0	0	0	01.09.	0	01.09.
698	Wien (Hohe Warte)	Donaukanal	203	29.12. - 26.02.	24.01. - 28.01.	7	5	4	13	5	26.02.	5	25.02.
700	Tullnerbach	Wien	291	29.12. - 24.03.	23.01. - 28.01.	13	6	9	26	8	21.03.	7	19.03.
701	Wien-Mauerbach	Wien	215	24.01. - 21.03.	24.01. - 27.01.	6	4	3	12	10	21.03.	5	19.03.
703	Wien (Rathausplatz)	Wien	185	-	-	0	0	0	0	0	24.01.	0	23.01.
704	Wien (Lainzer Tor)	Wien	265	24.01. - 28.01.	24.01. - 28.01.	5	5	1	2	2	24.01.	2	23.01.
706	Wien (Botanischer Garten)	Wien	180	-	-	0	0	0	0	0	01.09.	0	01.09.
709	Alland-Groisbach	Schwechat	392	04.11. - 22.03.	24.01. - 28.01.	10	5	4	11	5	20.03.	5	19.03.
712	Baden	Schwechat	249	26.02. - 26.02.	26.02. - 26.02.	1	1	1	2	2	26.02.	2	25.02.
715	Weißenbach bei Mödling	Mödling	388	23.01. - 22.03.	23.01. - 28.01.	10	6	5	16	6	20.03.	6	19.03.
718	Furth-Harras	Triesting	546	02.11. - 25.03.	20.03. - 25.03.	16	6	11	51	22	21.03.	18	19.03.
719	Pottenstein	Triesting	331	03.11. - 20.03.	03.11. - 04.11.	4	2	4	10	3	03.11.	3	02.11.
724	Wien (Rosenhügel)	Liesing	250	04.11. - 20.03.	24.01. - 28.01.	8	5	7	11	5	26.02.	5	25.02.
725	Wien (Gutheil-Schoder-Gasse)	Liesing	190	-	-	0	0	0	0	0	01.09.	0	01.09.
729	Wien (Zentralfriedhof)	Schwechat	170	28.01. - 28.01.	28.01. - 28.01.	1	1	1	4	4	28.01.	4	27.01.
733	Schwechat (Flugplatz)	Donau	184	28.01. - 20.03.	20.03. - 20.03.	3	1	3	6	3	28.01.	3	27.01.
734	Wien-Neueßling	Donau	155	29.12. - 28.01.	28.01. - 28.01.	2	1	2	7	5	28.01.	5	27.01.
737	Moosbrunn	Piesting	187	28.01. - 20.03.	20.03. - 20.03.	3	1	3	7	4	26.02.	4	25.02.
738	Gutenstein	Piesting	495	02.11. - 25.03.	20.03. - 22.03.	9	3	8	46	18	20.03.	18	19.03.
745	Bad Deutsch-Altenburg	Donau	161	20.03. - 20.03.	20.03. - 20.03.	1	1	1	4	4	20.03.	4	19.03.
746	Franzensdorf	Donau	153	29.12. - 20.03.	20.03. - 20.03.	4	1	4	17	8	28.01.	8	27.01.
748	Eckartsau	Donau	146	29.12. - 20.03.	23.01. - 25.01.	8	3	7	18	5	29.12.	5	28.12.
751	Ulrichskirchen	Rußbach	183	29.12. - 26.02.	24.01. - 29.01.	9	6	5	13	5	28.01.	4	28.12.
755	Pillichsdorf	Rußbach	169	29.12. - 26.02.	28.01. - 29.01.	6	2	4	13	4	28.01.	4	27.01.
757	Fuchsenbigl	Rußbach	149	29.12. - 20.03.	20.03. - 20.03.	4	1	4	8	3	26.02.	3	25.02.
				MOLDAUGEBIET									
758	Schenkenfelden	Moldau	745	02.11. - 25.03.	23.01. - 11.02.	34	20	20	95	28	28.01.	25	20.03.
759	Sandl	Moldau	961	02.11. - 30.03.	23.01. - 23.02.	56	32	25	158	64	24.03.	40	20.03.
760	Windhaag bei Freistadt	Maltsch	420	02.11. - 26.03.	23.01. - 08.02.	30	17	17	107	34	21.03.	24	23.01.
763	Gmünd	Lainsitz	500	02.11. - 25.03.	23.01. - 31.01.	18	9	11	68	29	25.01.	20	23.01.
765	Altmanns	Braunaubach	589	02.11. - 25.03.	23.01. - 30.01.	23	8	15	99	30	21.03.	20	23.01.
768	Litschau	Reißbach	564	03.11. - 25.03.	24.01. - 31.01.	19	8	13	88	35	27.01.	21	24.01.
				MARCHGEBIET									
770	Vitis	Deutsche Thaya	522	02.11. - 24.03.	24.01. - 30.01.	15	7	10	91	30	21.03.	30	20.03.
772	Waidhofen an der Thaya	Deutsche Thaya	495	24.01. - 24.03.	24.01. - 29.01.	11	6	6	50	25	21.03.	25	20.03.
774	Dobersberg	Deutsche Thaya	455	03.11. - 22.03.	24.01. - 30.01.	13	7	9	57	23	28.01.	20	23.01.
775	Pommersdorf	Deutsche Thaya	493	03.11. - 23.03.	23.01. - 30.01.	13	8	9	52	24	27.01.	18	20.03.
776	Weikertschlag an der Thaya	Mährische Thaya	460	29.12. - 22.03.	24.01. - 30.01.	11	7	8	44	18	27.01.	15	20.03.
777	Breitenfeld	Seebsbach	568	02.11. - 26.03.	22.01. - 03.02.	29	13	16	78	30	21.03.	24	20.03.
783	Riegersburg	Fugnitzbach	445	29.12. - 24.03.	24.01. - 29.01.	13	6	7	54	24	28.01.	16	23.01.
786	Unterretzbach	Pulkau	235	04.11. - 27.02.	24.01. - 29.01.	9	6	5	32	17	28.01.	12	23.01.
788	Großkadolz	Pulkau	188	24.01. - 26.02.	24.01. - 30.01.	8	7	4	27	18	28.01.	13	23.01.
790	Laa an der Thaya	Thaya-Mühlbach	187	29.12. - 21.03.	24.01. - 29.01.	10	6	6	32	15	24.01.	15	23.01.
791	Wultendorf	Thaya-Mühlbach	231	29.12. - 23.03.	24.01. - 29.01.	12	6	7	37	14	25.01.	10	23.01.
795	Bernhardsthal	Thaya	169	-	-	0	0	0	0	0	01.09.	0	01.09.
796	Hohenau an der March	Thaya	155	29.12. - 21.03.	24.01. - 29.01.	11	6	5	16	8	25.01.	6	23.01.
801	Poysdorf (Ost)	Zaya	202	29.12. - 26.02.	24.01. - 28.01.	7	5	4	18	10	24.01.	10	23.01.
804	Nexing	Waidenbach	196	04.11. - 20.03.	24.01. - 28.01.	9	5	6	21	9	25.01.	7	23.01.
805	Dürnkrut	Waidenbach	166	29.12. - 26.02.	24.01. - 26.01.	6	3	4	14	5	28.01.	5	27.01.
807	Matzen	Weidenbach	171	29.12. - 26.02.	24.01. - 29.01.	8	6	3	11	5	29.12.	5	28.12.
810	Marchegg	March	142	03.11. - 20.03.	20.03. - 20.03.	5	1	5	9	4	20.03.	4	19.03.
				DONAUGEBIET ZWISCHEN MARCH UND LEITHA									
816	Kittsee	Donau	137	29.12. - 20.03.	20.03. - 20.03.	4	1	4	7	2	29.12.	2	28.12.
817	Pama	Wiesgraben	140	29.12. - 20.03.	20.03. - 20.03.	4	1	4	8	3	28.01.	3	27.01.
818	Deutsch Jahrndorf	Wiesgraben	132	28.01. - 20.03.	20.03. - 20.03.	3	1	3	7	4	26.02.	4	25.02.
				LEITHAGEBIET									
819	Rohr im Gebirge	Schwarza	684	22.12. - 25.03.	20.03. - 25.03.	9	6	6	57	40	24.03.	20	19.03.
821	Naßwald	Naßbach	615	02.11. - 27.03.	21.12. - 29.12.	29	9	15	79	23	21.03.	18	19.03.
822	Kaiserbrunn	Schwarza	559	02.11. - 26.03.	20.03. - 26.03.	14	7	8	43	16	20.03.	16	19.03.
823	Reichenau an der Rax	Schwarza	486	02.11. - 25.03.	20.03. - 22.03.	13	3	11	42	12	28.01.	12	27.01.
825	Semmering	Schwarza	985	03.11. - 02.04.	20.03. - 02.04.	53	14	17	152	50	25.03.	30	24.03.
826	Gloggnitz	Schwarza	512	03.11. - 21.03.	20.03. - 21.03.	4	2	3	22	14	20.03.	14	19.03.
827	Pottschach	Schwarza	411	03.11. - 20.03.	28.01. - 29.01.	7	2	6	28	10	20.03.	10	19.03.
828	Puchberg am Schneeberg	Sierning	580	02.11. - 25.03.	20.03. - 22.03.	14	3	13	42	15	20.03.	15	19.03.
829	Stixenstein	Sierning	454	02.11. - 21.03.	02.11. - 04.11.	8	3	7	36	11	20.03.	11	19.03.
831	Mariensee	Großer Pestingbach	869	02.11. - 30.03.	18.12. - 03.01.	52	17	21	101	27	20.03.	26	19.03.
832	Mönichkirchner Schwaig	Großer Pestingbach	1179	02.11. - 03.04.	23.01. - 20.02.	64	29	33	181	68	25.03.	28	19.03.
834	Aspang	Großer Pestingbach	498	04.11. - 25.03.	20.03. - 21.03.	9	2	7	54	13	28.01.	13	27.01.
835	Trattenbach	Feistritz	790	03.11. - 25.03.	20.03. - 25.03.	18	6	12	50	25	21.03.	22	19.03.
836	Trattenbach	Feistritz	1105	02.11. - 31.03.	23.01. - 09.02.	56	18	28	177	52	25.03.	37	19.03.
837	Kirchberg am Wechsel	Feistritz	555	02.11. - 22.03.	20.03. - 22.03.	11	3	8	41	16	20.03.	16	19.03.
838	St.Corona am Wechsel	Feistritz	882	02.11. - 01.04.	23.01. - 12.02.	61	21	20	143	46	25.03.	30	19.03.
840	Hochwolkersdorf	Pitten	617	02.11. - 27.03.	20.03. - 27.03.	18	8	8	58	22	20.03.	22	19.03.
841	Bromberg	Pitten	426	02.11. - 25.03.	20.03. - 22.03.	10	3	7	32	13	20.03.	13	19.03.
843	Unterhöflein	Warme Fischa	438	02.11. - 22.03.	20.03. - 22.03.	9	3	7	34	10	28.01.	10	27.01.
845	Wiener Neustadt (Flugplatz)	Warme Fischa	285	04.11. - 26.02.	26.02. - 26.02.	3	1	3	7	5	26.02.	5	25.02.
846	Loretto	Leitha	208	28.01. - 20.03.	20.03. - 20.03.	3	1	3	10	5	26.02.	5	25.02.
851	Bruckneudorf-Heidehof	Leitha	167	28.01. - 20.03.	20.03. - 20.03.	3	1	3	11	6	28.01.	6	27.01.

Schneeverhältnisse im Winter 2006/07

Nr.	Messstelle	Einzugsgebiet	Höhe m ü.A.	Schneebedeckung (a) Beginn - Ende	Winterdecke (b) Beginn - Ende	Anzahl der Tage mit (a)	(b)	Neuschnee	Summe der Neuschneehöhen cm	Größte Schneehöhe cm	Datum	Größte Neuschneehöhe cm	Datum
852	Parndorf	Leitha	180	29.12. - 20.03.	20.03. - 20.03.	4	1	4	9	5	28.01.	5	27.01.
854	Gattendorf	Leitha	150	29.12. - 20.03.	20.03. - 20.03.	4	1	4	9	3	28.01.	3	27.01.
855	Zurndorf	Leitha	136	28.01. - 20.03.	20.03. - 20.03.	3	1	3	8	4	28.01.	4	27.01.
856	Nickelsdorf	Leitha	137	04.11. - 20.03.	20.03. - 20.03.	5	1	5	12	4	26.02.	4	25.02.
				RABNITZGEBIET									
858	Hollenthon	Rabnitz	671	02.11. - 26.03.	23.01. - 31.01.	24	9	12	80	22	20.03.	22	19.03.
859	Karl	Rabnitz	373	03.11. - 19.03.	28.01. - 30.01.	10	3	6	25	7	28.01.	7	27.01.
860	Hochstraß	Rabnitz	422	02.11. - 20.03.	26.02. - 27.02.	9	2	6	23	9	26.02.	9	25.02.
861	Mannersdorf an der Rabnitz	Rabnitz	252	02.11. - 20.03.	20.03. - 20.03.	6	1	6	14	5	04.11.	5	03.11.
862	Kobersdorf	Stoob	333	03.11. - 21.03.	03.11. - 05.11.	9	3	6	20	5	24.01.	5	23.01.
863	Sieggraben	Stoob	467	02.11. - 23.03.	20.03. - 23.03.	10	4	5	27	15	20.03.	15	19.03.
864	Oberpullendorf	Stoob	251	26.02. - 26.02.	26.02. - 26.02.	1	1	1	3	3	26.02.	3	25.02.
865	Frankenau	Stoob	208	04.11. - 20.03.	20.03. - 20.03.	3	1	3	5	3	26.02.	3	25.02.
866	Nebersdorf	Stoob	248	26.02. - 26.02.	26.02. - 26.02.	1	1	1	2	2	26.02.	2	25.02.
867	Lutzmannsburg	Rabnitz	202	05.11. - 26.02.	26.02. - 26.02.	2	1	2	4	2	05.11.	2	04.11.
868	Nikitsch	Rabnitz	247	26.02. - 26.02.	26.02. - 26.02.	1	1	1	1	1	26.02.	1	25.02.
869	Neustift an der Rosalia	Wulka	603	02.11. - 25.03.	20.03. - 25.03.	17	6	7	53	20	20.03.	20	19.03.
870	Forchtenstein	Wulka	397	02.11. - 22.03.	24.01. - 28.01.	13	5	6	27	10	20.03.	10	19.03.
871	Pöttsching	Wulka	210	26.02. - 27.02.	26.02. - 27.02.	2	2	1	6	6	26.02.	6	25.02.
872	Steinbrunn	Wulka	210	24.01. - 26.02.	26.02. - 26.02.	2	1	2	4	3	26.02.	3	25.02.
873	Wulkaprodersdorf	Wulka	164	26.02. - 20.03.	20.03. - 20.03.	2	1	2	3	2	26.02.	2	25.02.
874	Eisenstadt	Wulka	195	28.01. - 20.03.	20.03. - 20.03.	3	1	3	7	3	26.02.	3	25.02.
876	Eisenstadt	Wulka	184	28.01. - 20.03.	20.03. - 20.03.	3	1	3	3	1	28.01.	1	27.01.
877	Draßburg	Wulka	229	24.01. - 26.02.	24.01. - 25.01.	3	2	2	7	5	26.02.	5	25.02.
878	St.Margarethen im Burgenland	Wulka	147	04.11. - 26.02.	26.02. - 26.02.	3	1	3	6	4	26.02.	4	25.02.
879	St.Margarethen-Berg	Neusiedler See	195	04.11. - 28.02.	26.02. - 28.02.	6	3	4	9	5	26.02.	5	25.02.
880	Donnerskirchen	Neusiedler See	126	28.01. - 20.03.	20.03. - 20.03.	3	1	3	6	3	26.02.	3	25.02.
881	Donnerskirchen (Waldgasse)	Neusiedler See	199	04.11. - 21.03.	20.03. - 21.03.	6	2	5	14	5	26.02.	5	25.02.
882	Winden am See	Neusiedler See	125	04.11. - 20.03.	20.03. - 20.03.	4	1	4	12	7	28.01.	7	27.01.
884	Neusiedl am See	Neusiedler See	135	04.11. - 26.02.	26.02. - 26.02.	3	1	3	8	6	28.01.	6	27.01.
885	Frauenkirchen - NLV	Neusiedler See	122	28.01. - 20.03.	20.03. - 20.03.	3	1	3	7	3	28.01.	3	27.01.
886	Podersdorf am See	Neusiedler See	121	28.01. - 26.02.	26.02. - 26.02.	2	1	2	6	3	28.01.	3	27.01.
887	Apetlon	Neusiedler See	119	04.11. - 20.03.	20.03. - 20.03.	4	1	4	8	4	26.02.	4	25.02.
888	Oggau	Neusiedler See	118	28.01. - 26.02.	26.02. - 26.02.	2	1	2	5	4	26.02.	4	25.02.
889	Rust	Neusiedler See	119	28.01. - 26.02.	26.02. - 26.02.	2	1	2	4	2	28.01.	2	27.01.
890	Mörbisch am See	Neusiedler See	130	04.11. - 26.02.	26.02. - 26.02.	3	1	3	9	5	26.02.	5	25.02.
891	Illmitz (Biologische Station)	Neusiedler See	115	26.02. - 26.02.	26.02. - 26.02.	1	1	1	4	4	26.02.	4	25.02.
892	Edmundshof	Neusiedler See	148	28.01. - 20.03.	20.03. - 20.03.	3	1	3	7	3	28.01.	3	27.01.
893	Kleylehof	Neusiedler See	135	04.11. - 20.03.	20.03. - 20.03.	4	1	4	11	4	26.02.	4	25.02.
894	Halbturn NLV	Neusiedler See	130	28.01. - 20.03.	20.03. - 20.03.	3	1	3	8	4	26.02.	4	25.02.
895	Andau	Neusiedler See	118	28.01. - 20.03.	20.03. - 20.03.	3	1	3	8	4	28.01.	4	27.01.
896	Schattendorf	Ikva	251	24.01. - 20.03.	20.03. - 20.03.	4	1	4	10	6	26.02.	6	25.02.
897	Deutschkreutz-Girm	Ikva	192	26.02. - 26.02.	26.02. - 26.02.	1	1	1	4	4	26.02.	4	25.02.
898	Ritzing	Ikva	305	24.01. - 26.02.	26.02. - 26.02.	2	1	2	4	3	26.02.	3	25.02.
899	Festenburg-Hinterberg	Schwarze Lafnitz	920	03.11. - 26.03.	23.01. - 07.02.	36	16	16	70	12	13.11.	12	12.11.
				RAABGEBIET									
900	Hohenau an der Raab	Raab	702	04.11. - 24.03.	24.01. - 01.02.	19	9	8	42	13	28.01.	11	27.01.
901	Rechberg	Raab	926	04.11. - 28.03.	23.01. - 05.02.	41	14	17	95	42	25.03.	25	19.03.
902	Fladnitzberg	Raab	1070	03.11. - 28.03.	23.01. - 16.02.	45	25	19	166	36	25.03.	18	24.03.
904	St.Ruprecht an der Raab	Raab	400	24.01. - 21.03.	20.03. - 21.03.	4	2	3	10	5	20.03.	5	19.03.
905	Weiz	Weizbach	465	04.11. - 21.03.	20.03. - 21.03.	7	2	4	16	7	28.01.	7	27.01.
906	Gleisdorf	Raab	375	24.01. - 21.03.	20.03. - 21.03.	4	2	3	15	8	20.03.	8	19.03.
907	St.Radegund	Rabnitzbach	725	04.11. - 25.03.	23.01. - 31.01.	21	9	11	50	21	20.03.	21	19.03.
908	Laßnitzhöhe	Rabnitzbach	524	24.01. - 21.03.	24.01. - 29.01.	8	6	4	21	15	20.03.	15	19.03.
909	Rohr an der Raab	Raab	306	24.01. - 20.03.	24.01. - 25.01.	3	2	3	9	5	20.03.	5	19.03.
910	Feldbach	Raab	323	25.01. - 21.03.	25.01. - 28.01.	6	4	4	12	7	20.03.	7	19.03.
911	Wetzelsdorf	Raab	303	25.01. - 20.03.	25.01. - 26.01.	4	2	3	8	4	20.03.	4	19.03.
912	Fehring	Raab	260	25.01. - 22.03.	25.01. - 29.01.	9	5	3	15	10	20.03.	10	19.03.
913	Riegersburg	Raab	350	25.01. - 22.03.	20.03. - 22.03.	6	3	3	16	7	20.03.	7	19.03.
914	Neumarkt an der Raab	Raab	243	25.01. - 20.03.	25.01. - 28.01.	5	4	3	11	6	20.03.	6	19.03.
915	St.Jakob im Walde	Lafnitz	922	02.11. - 26.03.	23.01. - 11.02.	41	20	21	106	25	29.01.	12	27.01.
916	Vorau	Lafnitz	690	04.11. - 21.03.	19.03. - 21.03.	10	3	8	18	7	28.01.	7	27.01.
917	Hohenau am Wechsel	Lafnitz	1080	03.11. - 26.03.	23.01. - 17.02.	47	26	23	125	28	25.03.	18	19.03.
918	Friedberg-Ortgraben	Lafnitz	550	02.11. - 29.01.	28.01. - 29.01.	6	2	5	9	5	28.01.	5	27.01.
919	Markt Allhau	Lafnitz	404	24.01. - 20.03.	24.01. - 26.01.	7	3	5	16	5	26.02.	5	25.02.
920	Altenberg-Hartberg	Lafnitz	429	24.01. - 20.03.	24.01. - 29.01.	8	6	4	16	8	20.03.	8	19.03.
921	Hartberg	Safenbach	350	24.01. - 29.01.	28.01. - 29.01.	3	2	2	4	2	24.01.	2	23.01.
922	Pöllau (Zentralstation)	Safen	525	24.01. - 21.03.	20.03. - 21.03.	4	2	3	16	10	20.03.	10	19.03.
923	Pöllau	Saifenbach	420	28.01. - 20.03.	19.03. - 20.03.	3	2	2	12	10	19.03.	10	18.03.
925	Deutsch Kaltenbrunn	Lafnitz	358	25.01. - 22.03.	25.01. - 29.01.	9	5	4	18	12	20.03.	12	19.03.
927	Rettenegg	Feistritz	860	03.11. - 26.03.	23.01. - 12.02.	42	21	19	120	25	29.01.	19	27.01.
928	Alpl	Feistritz	1020	02.11. - 28.03.	23.01. - 07.02.	57	16	29	222	40	25.03.	28	19.03.
929	Fischbach	Feistritz	1050	02.11. - 29.03.	23.01. - 22.02.	62	31	25	194	45	25.03.	27	27.01.
930	Kreuzwirt	Feistritz	1038	02.11. - 31.03.	22.01. - 12.02.	51	22	23	128	32	25.03.	15	19.03.
931	Birkfeld (Schule)	Feistritz	680	13.11. - 20.03.	23.01. - 09.02.	23	18	8	29	10	28.01.	10	27.01.
932	Anger	Feistritz	520	28.01. - 21.03.	20.03. - 21.03.	4	2	2	12	10	20.03.	10	19.03.
933	St.Johann bei Herberstein	Feistritz	410	28.01. - 20.03.	19.03. - 20.03.	4	2	2	8	4	28.01.	4	27.01.
934	Großwilfersdorf	Feistritz	275	23.01. - 20.03.	20.03. - 20.03.	3	1	3	5	2	23.01.	2	22.01.
935	Sinabelkirchen	Ilzbach	350	24.01. - 22.03.	20.03. - 22.03.	6	3	3	14	9	20.03.	9	19.03.
936	Eltendorf	Lafnitz	238	25.01. - 20.03.	20.03. - 20.03.	2	1	2	8	5	20.03.	5	19.03.
937	Heiligenkreuz NLV	Lafnitz	228	25.01. - 20.03.	25.01. - 26.01.	4	2	3	7	3	25.01.	3	24.01.
939	Pinkafeld	Pinka	388	04.11. - 26.02.	28.01. - 29.01.	6	2	4	12	6	28.01.	6	27.01.
940	Oberwart	Pinka	308	04.11. - 20.03.	28.01. - 29.01.	6	2	5	9	4	28.01.	4	27.01.
941	Kleinzicken	Zickenbach	267	25.01. - 29.01.	25.01. - 29.01.	5	5	2	8	4	25.01.	4	24.01.
942	Kirchfidisch	Pinka	266	25.01. - 29.01.	28.01. - 29.01.	4	2	2	6	4	28.01.	4	27.01.
943	Hochneukirchen	Pinka	707	02.11. - 27.03.	23.01. - 01.02.	27	10	13	67	23	25.03.	15	24.03.
944	Bernstein	Tauchenbach	600	02.11. - 22.03.	24.01. - 30.01.	16	7	9	40	14	20.03.	14	19.03.
945	Stadtschlaining	Tauchenbach	424	28.01. - 20.03.	28.01. - 29.01.	4	2	3	8	4	28.01.	4	27.01.
946	Dürnbach im Burgenland	Pinka	292	25.01. - 29.01.	25.01. - 29.01.	5	5	2	6	4	25.01.	4	24.01.
947	Hirschenstein	Pinka	719	02.11. - 26.03.	24.01. - 31.01.	20	8	8	66	30	20.03.	30	19.03.
948	Eisenberg an der Pinka	Pinka	246	25.01. - 20.03.	25.01. - 29.01.	6	5	3	9	6	25.01.	6	24.01.
949	Eberau	Pinka	213	25.01. - 29.01.	25.01. - 29.01.	5	5	2	8	6	25.01.	6	24.01.
950	Hagensdorf-Luising	Pinka	199	25.01. - 20.03.	25.01. - 29.01.	6	5	3	10	5	25.01.	5	24.01.
951	Oberdorf im Burgenland	Strem	361	25.01. - 25.03.	25.01. - 29.01.	7	5	4	6	3	28.01.	2	24.01.
952	St.Michael im Burgenland	Strem	235	28.01. - 20.03.	28.01. - 29.01.	3	2	2	6	3	28.01.	3	27.01.

Schneeverhältnisse im Winter 2006/07

Nr.	Messstelle	Einzugsgebiet	Höhe m ü.A.	Schneebedeckung (a) Beginn - Ende	Winterdecke (b) Beginn - Ende	Anzahl der Tage mit (a)	(b)	Neuschnee	Summe der Neuschneehöhen cm	Größte Schneehöhe cm	Datum	Größte Neuschneehöhe cm	Datum
953	Kukmirn	Strem	252	25.01. - 20.03.	25.01. - 29.01.	6	5	3	6	3	25.01.	3	24.01.
954	Güssing	Strem	222	25.01. - 20.03.	25.01. - 26.01.	5	2	4	9	4	20.03.	4	19.03.
955	Redlschlag	Güns	692	02.11. - 26.03.	24.01. - 01.02.	20	9	9	58	16	20.03.	16	19.03.
956	Bad Schönau	Zöbernbach	468	02.11. - 25.03.	24.01. - 29.01.	11	6	7	21	7	28.01.	6	27.01.
957	Zöbern	Zöbernbach	596	04.11. - 25.03.	24.01. - 30.01.	15	7	7	43	13	20.03.	13	19.03.
959	Pilgersdorf	Zöbernbach	369	04.11. - 20.03.	24.01. - 25.01.	6	2	5	18	7	26.02.	7	25.02.
960	Glashütten bei Langeck	Güns	440	04.11. - 26.03.	20.03. - 22.03.	12	3	7	38	12	20.03.	12	19.03.
					MURGEBIET								
961	Muhr	Mur	1110	02.11. - 25.03.	23.01. - 08.02.	39	17	14	140	35	24.01.	20	22.01.
962	Zederhaus	Zederhausbach	1200	02.11. - 30.03.	23.01. - 28.02.	66	37	27	188	35	28.01.	26	19.03.
963	St.Michael i. Lg.	Mur	1094	02.11. - 30.03.	23.01. - 07.03.	86	44	18	184	55	20.03.	55	19.03.
964	Weißpriach	Weißpriach	1100	02.11. - 27.03.	23.01. - 15.02.	48	24	21	147	40	04.11.	30	02.11.
965	Mariapfarr	Taurach	1153	02.11. - 29.03.	23.01. - 22.02.	66	31	26	177	33	28.01.	30	19.03.
966	Tamsweg	Mur	1025	02.11. - 28.03.	23.01. - 16.02.	70	25	21	121	32	20.03.	30	19.03.
967	Thomatal	Mur	1090	02.11. - 30.03.	23.01. - 16.02.	45	25	13	142	45	20.03.	45	19.03.
968	Turracher Höhe	Turrach	1767	02.11. - 29.05.	10.12. - 15.04.	140	127	33	316	82	24.03.	63	19.03.
969	Flattnitz	Paalbach	1430	02.11. - 30.05.	18.12. - 11.04.	133	115	31	285	65	20.03.	60	19.03.
970	Paal-Stadl	Paalbach	950	03.11. - 28.03.	18.12. - 18.01.	81	32	14	99	40	20.03.	39	19.03.
971	Krakauebene	Rantenbach	1318	02.11. - 01.04.	19.03. - 01.04.	58	14	32	176	33	20.03.	32	19.03.
972	Seethal	Rantenbach	1210	02.11. - 28.03.	23.01. - 20.02.	61	29	21	177	47	21.03.	35	19.03.
973	Murau	Rantenbach	814	03.11. - 24.03.	23.01. - 31.01.	26	9	13	93	45	19.03.	45	18.03.
975	St.Lambrecht	Mur	1070	03.11. - 28.03.	23.01. - 19.02.	70	28	14	116	43	20.03.	43	19.03.
977	Unzmarkt	Mur	745	03.11. - 27.02.	23.01. - 30.01.	12	8	6	16	8	28.01.	6	02.11.
978	Judenburg	Mur	730	13.11. - 27.03.	19.03. - 27.03.	23	9	11	62	37	20.03.	35	19.03.
979	St.Johann am Tauern	Pöls	1050	02.11. - 28.03.	23.01. - 20.02.	65	29	31	150	25	29.01.	21	19.03.
981	Oberzeiring	Pöls	930	02.11. - 26.03.	23.01. - 09.02.	41	18	21	80	17	29.01.	15	12.11.
982	Gasselsdorf	Pölsbach	780	02.11. - 26.03.	18.12. - 29.12.	42	12	14	76	38	20.03.	36	19.03.
983	Schmelz	Granitzenbach	1560	13.11. - 02.04.	18.12. - 07.01.	75	21	14	164	60	20.03.	50	19.03.
984	Obdach	Granitzenbach	875	13.11. - 27.03.	19.03. - 27.03.	20	9	12	93	50	20.03.	40	19.03.
985	St.Wolfgang	Granitzenbach	1275	03.11. - 05.04.	23.01. - 08.03.	99	45	13	153	60	20.03.	50	19.03.
986	Zeltweg	Mur	669	03.11. - 26.03.	18.12. - 09.01.	47	23	14	64	40	20.03.	37	19.03.
987	Kleinlobming	Mur	740	03.11. - 27.03.	19.03. - 27.03.	30	9	15	88	34	20.03.	30	19.03.
988	Großlobming	Mur	650	02.11. - 25.03.	18.12. - 07.01.	39	21	16	58	25	20.03.	22	19.03.
989	Ingering II	Ingeringbach	850	02.11. - 24.03.	23.01. - 09.02.	44	18	17	98	28	20.03.	28	19.03.
990	Seckau	Mur	855	02.11. - 28.03.	18.12. - 11.01.	63	25	20	123	38	20.03.	31	19.03.
992	Wald am Schoberpaß	Liesingbach	890	02.11. - 30.03.	19.12. - 12.01.	67	25	25	260	65	21.03.	30	20.03.
996	Mautern	Liesingbach	710	02.11. - 24.03.	03.01. - 05.01.	13	3	10	57	18	04.11.	15	27.01.
997	Leoben-Hinterberg	Mur	570	19.12. - 22.03.	19.12. - 25.12.	17	7	6	34	15	20.03.	15	19.03.
998	St.Michael in Obersteiermark	Mur	580	02.11. - 21.03.	02.11. - 04.11.	9	3	7	42	15	28.01.	15	27.01.
999	Trofaiach	Vordernberger Bach	660	02.11. - 22.03.	02.11. - 07.11.	18	6	12	50	16	21.03.	14	19.03.
1000	Bruck an der Mur	Mur	482	04.11. - 21.03.	20.03. - 21.03.	6	2	4	12	5	28.01.	5	27.01.
1001	Frein an der Mürz	Mürz	875	02.11. - 31.03.	23.01. - 07.03.	92	44	27	194	75	25.03.	32	15.02.
1002	Niederalpl	Mürz	930	02.11. - 29.03.	23.01. - 06.03.	86	43	30	193	37	21.03.	21	15.02.
1003	Mürzsteg	Mürz	810	02.11. - 28.03.	27.01. - 06.03.	77	39	23	134	26	24.03.	17	27.01.
1004	Karlgraben	Mürz	775	02.11. - 26.03.	23.01. - 12.02.	50	21	21	137	25	24.03.	21	23.03.
1005	Preiner Gscheid	Mürz	890	02.11. - 26.03.	23.01. - 21.02.	47	30	21	159	30	25.03.	23	15.02.
1006	Mürzzuschlag	Mürz	700	02.11. - 26.03.	23.01. - 02.03.	58	39	21	123	22	28.01.	20	27.01.
1007	Veitsch	Mürz	665	03.11. - 22.03.	28.01. - 02.02.	20	6	10	43	13	28.01.	13	27.01.
1008	Stanz	Stanzbach	648	04.11. - 22.03.	23.01. - 02.02.	18	11	7	43	19	28.01.	18	27.01.
1009	Kapfenberg	Mürz	508	04.11. - 20.03.	28.01. - 29.01.	5	2	4	12	7	28.01.	7	27.01.
1010	Seewiesen	Thörlbach	980	02.11. - 28.03.	23.01. - 05.03.	73	42	34	304	55	28.01.	52	27.01.
1011	Aflenz Kurort	Thörlbach	784	02.11. - 22.03.	23.01. - 02.02.	34	11	21	104	27	28.01.	25	27.01.
1014	Haringgraben	Mürz	1020	02.11. - 30.03.	23.01. - 14.03.	79	51	33	234	62	30.01.	45	27.01.
1015	Tragöß	Lamingbach	770	02.11. - 02.03.	28.01. - 04.02.	26	8	11	92	30	28.01.	30	27.01.
1016	Pernegg	Mur	460	04.11. - 21.03.	20.03. - 21.03.	5	2	3	18	8	28.01.	8	27.01.
1017	Breitenau bei Mixnitz	Mur	560	04.11. - 24.03.	20.03. - 21.03.	11	2	8	39	11	28.01.	11	27.01.
1018	Frohnleiten	Mur	420	04.11. - 29.01.	28.01. - 29.01.	3	2	2	10	5	04.11.	5	03.11.
1019	Neuhof	Mur	770	04.11. - 25.03.	23.01. - 07.02.	40	16	12	62	17	20.03.	17	19.03.
1020	Groß St. Florian	Laßnitz	320	24.01. - 25.03.	24.01. - 31.01.	14	8	2	29	19	20.03.	19	19.03.
1021	Eichberg	Übelbach	610	04.11. - 30.01.	28.01. - 30.01.	7	3	4	15	5	04.11.	5	03.11.
1023	Gschnaidt	Mur	1128	04.11. - 28.03.	23.01. - 08.02.	42	17	19	112	37	21.03.	30	19.03.
1024	Pleschkogel	Mur	910	04.11. - 26.03.	23.01. - 13.02.	48	22	14	75	18	25.01.	15	19.03.
1026	Graz-Andritz	Mur	360	04.11. - 21.03.	24.01. - 27.01.	7	4	4	10	5	20.03.	5	19.03.
1027	Graz (Universität)	Mur	366	04.11. - 21.03.	20.03. - 21.03.	5	2	4	8	5	20.03.	5	19.03.
1028	Graz-Gries	Mur	350	04.11. - 21.03.	20.03. - 21.03.	5	2	4	11	7	20.03.	7	19.03.
1029	Gedersberg	Mur	390	24.01. - 21.03.	24.01. - 27.01.	6	4	3	12	8	20.03.	8	19.03.
1030	Graz (Flugplatz)	Mur	340	24.01. - 22.03.	20.03. - 22.03.	4	3	2	7	6	20.03.	6	19.03.
1031	Breitenbach	Kainach	880	04.11. - 26.03.	23.01. - 30.01.	24	8	14	92	38	20.03.	38	19.03.
1032	Bärnbach	Kainach	420	24.01. - 23.03.	24.01. - 29.01.	10	6	3	21	13	20.03.	13	19.03.
1033	Gaberl	Kainach	1160	02.11. - 31.03.	22.01. - 07.02.	46	17	28	196	66	25.03.	55	19.03.
1035	Lobming	Kainach	400	04.11. - 22.03.	24.01. - 29.01.	10	6	5	22	11	20.03.	11	19.03.
1037	Hirschegg	Teigitsch	1158	02.11. - 02.04.	22.01. - 16.02.	64	26	20	148	47	20.03.	45	19.03.
1038	Hebalpe	Teigitsch	1310	04.11. - 09.04.	22.01. - 10.03.	97	48	25	209	73	25.03.	48	19.03.
1039	Pack	Teigitsch	1115	02.11. - 02.04.	22.01. - 22.02.	77	32	23	150	45	20.03.	40	19.03.
1040	Maria Lankowitz	Teigitsch	530	04.11. - 23.03.	24.01. - 29.01.	12	6	5	45	30	20.03.	30	19.03.
1041	Ligist	Kainach	370	04.11. - 22.03.	24.01. - 28.01.	9	5	4	17	8	20.03.	8	19.03.
1042	Södingberg	Södingbach	480	04.11. - 24.03.	23.01. - 28.01.	12	6	5	32	17	20.03.	17	19.03.
1044	Sajach	Kainach	340	-	-	0	0	0	0	0	01.09.	0	01.09.
1045	Wiel	Weiße Sulm	900	04.11. - 31.03.	23.01. - 10.02.	52	19	16	170	56	20.03.	56	19.03.
1046	Jägerwirt	Weiße Sulm	1300	04.11. - 05.04.	22.01. - 23.02.	82	33	19	194	60	25.03.	55	19.03.
1047	Wies	Weiße Sulm	390	04.11. - 24.03.	24.01. - 31.01.	17	8	7	66	35	20.03.	35	19.03.
1048	St.Anna ob Schwanberg	Schwarze Sulm	1050	04.11. - 02.04.	24.01. - 16.02.	55	24	15	136	52	20.03.	52	19.03.
1049	Limberg	Schwarze Sulm	450	04.11. - 23.03.	24.01. - 01.02.	16	9	6	52	30	20.03.	30	19.03.
1050	Trahütten	Sulm	970	04.11. - 30.03.	20.03. - 30.03.	42	11	13	147	47	20.03.	47	19.03.
1052	St.Lorenzen	Saggaubach	780	18.12. - 28.03.	20.03. - 28.03.	23	9	12	137	53	20.03.	53	19.03.
1053	Eibiswald	Saggaubach	360	04.11. - 23.03.	24.01. - 31.01.	18	8	7	64	30	20.03.	30	19.03.
1054	Glanz	Saggaubach	476	04.11. - 27.03.	20.03. - 27.03.	17	8	8	77	49	20.03.	49	19.03.
1055	Leutschach	Saggaubach	370	04.11. - 25.03.	20.03. - 25.03.	15	6	6	42	25	20.03.	25	19.03.
1056	Kreuzberg	Saggaubach	590	04.11. - 26.03.	24.01. - 31.01.	20	8	8	95	50	20.03.	50	19.03.
1057	Kitzeck im Sausal	Sulm	485	19.12. - 24.03.	24.01. - 30.01.	14	7	6	60	40	20.03.	40	19.03.
1058	St.Nikolai im Sausal	Sulm	340	24.01. - 24.03.	24.01. - 30.01.	12	7	2	20	15	20.03.	15	19.03.
1059	Osterwitz-Winkel	Laßnitz	1000	04.11. - 02.04.	24.01. - 21.02.	61	29	14	112	45	24.03.	38	19.03.
1060	Osterwitz	Laßnitz	1220	04.11. - 02.04.	23.01. - 21.02.	66	30	16	142	40	25.03.	38	19.03.
1061	Deutschlandsberg	Laßnitz	410	04.11. - 22.03.	24.01. - 27.01.	8	4	5	28	15	20.03.	15	19.03.
1062	Klosterwinkel	Laßnitz	1162	04.11. - 04.04.	19.03. - 04.04.	50	17	21	181	63	25.03.	44	19.03.
1063	Frauental	Laßnitz	350	04.11. - 23.03.	24.01. - 30.01.	12	7	5	35	20	20.03.	20	19.03.
1064	Stainz	Stainzbach	340	04.11. - 22.03.	20.03. - 22.03.	7	3	3	19	11	20.03.	11	19.03.
1065	Hochgleinz	Gleinzbach	340	04.11. - 24.03.	20.03. - 24.03.	11	5	5	38	20	20.03.	20	19.03.
1066	Kirchbach in Steiermark	Schwarzaubach	350	18.12. - 21.03.	24.01. - 29.01.	9	6	5	18	10	20.03.	10	19.03.

Schneeverhältnisse im Winter 2006/07

Nr.	Messstelle	Einzugsgebiet	Höhe m ü.A.	Schneebedeckung (a) Beginn - Ende	Winterdecke (b) Beginn - Ende	Anzahl der Tage mit (a)	(b)	Neuschnee	Summe der Neuschneehöhen cm	Größte Schneehöhe cm	Datum	Größte Neuschneehöhe cm	Datum
1067	Straß	Schwarzaubach	256	25.01. - 21.03.	25.01. - 30.01.	8	6	2	20	16	20.03.	16	19.03.
1068	Unterpurkla	Mur	220	25.01. - 21.03.	20.03. - 21.03.	3	2	2	11	10	20.03.	10	19.03.
1069	Zehensdorf	Saßbach	288	25.01. - 21.03.	20.03. - 21.03.	3	2	2	12	9	20.03.	9	19.03.
1070	St.Peter am Ottersbach	Saßbach	270	25.01. - 22.03.	20.03. - 22.03.	5	3	3	14	10	20.03.	10	19.03.
1071	Straden	Gnasbach	360	25.01. - 22.03.	20.03. - 22.03.	6	3	3	23	17	20.03.	17	19.03.
1072	Bad Gleichenberg	Sulzbach	303	25.01. - 21.03.	25.01. - 27.01.	5	3	3	6	3	25.01.	3	24.01.
1074	Bad Radkersburg	Mur	208	25.01. - 22.03.	20.03. - 22.03.	5	3	2	11	8	20.03.	8	19.03.
1075	Zelting	Mur	200	25.01. - 22.03.	20.03. - 22.03.	7	3	3	19	13	20.03.	13	19.03.
1076	Bonisdorf	Mur	376	25.01. - 23.03.	20.03. - 23.03.	8	4	3	28	25	20.03.	25	19.03.

DRAUGEBIET

1077	Sillian	Drau	1075	10.12. - 04.04.	23.01. - 15.03.	99	52	19	170	64	24.01.	56	23.01.
1079	Hochberg	Villgratenbach	1700	05.10. - 29.05.	23.01. - 04.03.	102	41	39	304	70	24.01.	55	23.01.
1080	Innervillgraten	Villgratenbach	1400	03.11. - 06.04.	23.01. - 13.03.	112	50	22	235	73	24.01.	54	23.01.
1081	Kartitsch	Drau	1415	22.11. - 06.04.	23.01. - 08.03.	108	45	24	233	57	24.01.	45	23.01.
1085	Anras	Drau	1300	10.12. - 04.04.	23.01. - 19.02.	48	28	17	150	60	24.01.	51	23.01.
1087	Assling-Vergein	Drau	1400	03.11. - 04.04.	23.01. - 01.03.	60	38	21	221	71	25.01.	63	23.01.
1090	Prägraten	Isel	1340	02.11. - 04.04.	23.01. - 14.03.	112	51	36	251	65	25.01.	50	23.01.
1091	Virgen	Isel	1198	03.11. - 04.04.	23.01. - 05.03.	82	42	28	212	53	24.01.	41	23.01.
1093	Felbertauerntunnel	Tauernbach	1650	02.11. - 12.04.	10.12. - 12.04.	136	124	52	382	74	24.01.	51	23.01.
1094	Matrei in Osttirol	Tauernbach	1040	02.11. - 23.03.	10.12. - 13.01.	80	35	16	112	60	24.01.	46	23.01.
1095	St.Jakob i.Def.	Schwarzach	1400	22.11. - 04.04.	10.12. - 28.03.	115	109	25	224	60	24.01.	43	23.01.
1096	Hopfgarten i.D.-Hof	Schwarzach	1520	03.11. - 05.05.	23.01. - 20.02.	68	29	31	224	56	24.01.	40	23.01.
1097	Hopfgarten i.Def.	Schwarzach	1110	02.11. - 04.04.	23.01. - 08.03.	98	45	21	161	57	24.01.	46	23.01.
1099	Kals am Großglockner	Kalser Bach	1336	02.11. - 01.04.	23.01. - 10.03.	106	47	29	195	50	24.01.	46	23.01.
1101	St.Johann im Walde	Isel	750	03.11. - 22.03.	23.01. - 25.02.	65	34	8	83	55	24.01.	48	23.01.
1103	Zettersfeld	Drau	1912	05.10. - 10.07.	09.12. - 17.04.	141	130	44	412	115	20.03.	63	23.01.
1104	Lienz	Drau	659	23.01. - 24.03.	23.01. - 14.02.	28	23	4	98	63	24.01.	54	23.01.
1105	Lienz-Tristach	Drau	659	23.01. - 24.03.	23.01. - 02.03.	44	39	5	99	60	24.01.	50	23.01.
1108	Iselsberg-Penzelberg	Debantbach	1210	02.11. - 04.04.	23.01. - 12.03.	103	49	22	180	70	24.01.	60	23.01.
1109	Penzelberg-Iselsberg	Möll	1210	02.11. - 01.04.	23.01. - 12.03.	99	49	21	180	70	24.01.	60	23.01.
1110	Nikolsdorf	Drau	650	23.01. - 26.03.	23.01. - 27.02.	43	36	4	104	50	24.01.	45	23.01.
1111	Oberdrauburg	Drau	620	19.12. - 28.03.	23.01. - 04.03.	63	41	5	116	70	24.01.	50	23.01.
1112	Irschen-Leppen	Drau	1150	19.12. - 26.03.	23.01. - 09.02.	31	18	9	189	91	24.01.	70	23.01.
1113	Dellach im Drautal	Drau	628	23.01. - 25.03.	23.01. - 21.02.	36	30	5	105	61	24.01.	38	23.01.
1114	Greifenburg	Drau	610	23.01. - 26.03.	23.01. - 06.03.	50	43	6	137	96	24.01.	69	23.01.
1115	Sachsenburg	Drau	550	03.11. - 22.03.	23.01. - 13.02.	28	22	8	69	36	24.01.	30	23.01.
1121	Stall	Möll	820	03.11. - 26.03.	23.01. - 01.03.	47	38	11	147	85	24.01.	67	23.01.
1123	Innerfragant	Möll	1195	03.11. - 26.03.	23.01. - 03.03.	56	40	18	178	88	24.01.	70	23.01.
1124	Kleindorf	Möll	735	23.01. - 23.03.	23.01. - 01.03.	42	38	8	107	67	24.01.	58	23.01.
1126	Mallnitz	Mallnitzbach	1196	02.11. - 31.03.	23.01. - 03.03.	68	40	18	144	68	24.01.	47	23.01.
1128	St.Peter im Katschtal	Lieser	1220	02.11. - 27.03.	23.01. - 03.03.	52	40	10	150	64	24.01.	48	19.03.
1133	Malta	Malta	830	03.11. - 26.03.	23.01. - 04.02.	22	13	5	121	52	24.01.	50	19.03.
1134	St.Oswald (Talstation)	Millstätter See	1319	02.11. - 04.04.	22.01. - 03.03.	69	41	17	142	48	24.01.	35	19.03.
1135	Millstatt	Millstätter See	591	03.11. - 25.03.	24.01. - 09.02.	25	17	10	72	32	25.01.	26	24.01.
1136	Hochegg	Drau	1030	03.11. - 26.03.	23.01. - 15.02.	39	24	11	136	70	24.01.	50	23.01.
1137	Weißensee-Gatschach	Weißensee	945	22.11. - 28.03.	22.01. - 08.03.	59	46	11	164	90	24.01.	65	23.01.
1140	Fresach	Drau	735	03.11. - 26.03.	23.01. - 15.02.	43	24	11	118	53	24.01.	47	19.03.
1141	Weißenstein	Drau	510	23.01. - 24.03.	23.01. - 06.02.	22	15	6	91	42	20.03.	42	19.03.
1142	Villacher Alpe	Weißenbach	2164	05.10. - 10.07.	07.12. - 25.04.	154	140	40	352	97	20.03.	53	23.01.
1144	Villach	Drau	494	23.01. - 24.03.	23.01. - 08.02.	22	17	4	52	25	25.01.	20	19.03.
1145	Bleistätter Moor	Ossiacher See	510	23.01. - 24.03.	23.01. - 03.02.	19	12	7	34	20	20.03.	20	19.03.
1146	Ossiach	Ossiacher See	520	03.11. - 24.03.	23.01. - 06.02.	22	15	7	49	25	20.03.	25	19.03.
1148	Afritz	Afritzer Bach	715	22.11. - 25.03.	23.01. - 16.02.	41	25	9	97	43	20.03.	43	19.03.
1151	Obertilliach	Gail	1400	03.11. - 08.04.	23.01. - 12.03.	109	49	24	285	67	24.01.	52	23.01.
1153	Maria Luggau	Gail	1140	09.12. - 08.04.	09.12. - 16.01.	96	39	19	261	79	25.01.	56	23.01.
1154	Kornat	Gail	1047	03.11. - 04.04.	23.01. - 20.02.	61	29	19	200	92	24.01.	60	23.01.
1155	Kötschach-Mauthen	Gail	705	10.12. - 27.03.	23.01. - 07.03.	70	44	12	151	95	25.01.	49	23.01.
1157	Reisach	Gail	646	19.12. - 26.03.	23.01. - 07.03.	70	44	8	183	90	25.01.	70	23.01.
1158	Waidegg	Gail	635	23.01. - 27.03.	23.01. - 18.03.	63	55	6	142	86	25.01.	50	23.01.
1159	Tröpolach	Gail	655	23.11. - 31.03.	23.01. - 31.03.	89	68	9	144	70	24.01.	53	23.01.
1161	Weißbriach	Gösseringbach	800	22.11. - 27.03.	22.01. - 13.03.	89	51	13	178	110	26.01.	50	22.01.
1162	Förolach	Gail	565	23.11. - 26.03.	23.01. - 10.03.	55	47	8	128	65	25.01.	52	23.01.
1163	Feistritz an der Gail	Gail	590	04.11. - 26.03.	23.01. - 20.02.	43	29	7	138	55	24.01.	40	22.01.
1165	Arnoldstein	Gailitz	580	04.11. - 25.03.	23.01. - 19.02.	39	28	11	111	48	24.01.	40	19.03.
1166	Faak am See	Faaker See	585	23.01. - 27.03.	23.01. - 28.02.	46	37	8	107	45	20.03.	45	19.03.
1167	Wernberg	Drau	565	04.11. - 24.03.	23.01. - 14.02.	31	23	8	67	29	25.01.	23	19.03.
1168	Rosenbach	Drau	540	22.01. - 04.04.	22.01. - 03.03.	57	41	8	108	55	20.03.	55	19.03.
1169	Bärental	Drau	1000	04.11. - 06.04.	23.01. - 11.03.	98	48	17	233	82	20.03.	82	19.03.
1170	Tschachoritsch	Drau	600	04.11. - 27.03.	23.01. - 12.02.	31	21	6	77	51	20.03.	51	19.03.
1171	Kirschentheuer-Babniak	Drau	440	19.12. - 27.03.	23.01. - 20.02.	39	29	6	49	30	20.03.	30	19.03.
1172	Loibltunnel	Drau	1067	03.11. - 06.04.	22.01. - 06.03.	98	44	23	254	85	21.03.	76	19.03.
1173	Bodental	Drau	995	22.11. - 07.04.	10.12. - 10.03.	118	91	19	186	85	21.03.	78	19.03.
1174	Ferlach	Drau	470	19.12. - 28.03.	23.01. - 11.02.	30	20	7	67	50	20.03.	50	19.03.
1175	Zell-Pfarre	Drau	900	19.12. - 29.03.	22.01. - 01.02.	25	11	9	163	85	20.03.	85	19.03.
1176	Schwarz	Drau	780	04.11. - 27.03.	18.12. - 04.01.	39	18	13	122	75	20.03.	75	19.03.
1177	Seeberg	Vellach	1040	23.11. - 01.04.	19.12. - 04.01.	48	17	14	159	65	20.03.	65	19.03.
1178	Eisenkappel	Vellach	580	04.11. - 29.03.	20.03. - 29.03.	20	10	8	91	60	20.03.	60	19.03.
1180	Maitratten-Sonnleiten	Gurk	1000	02.11. - 25.03.	23.01. - 13.02.	51	22	13	109	40	20.03.	40	19.03.
1181	Sirnitz	Gurk	850	04.11. - 23.03.	23.01. - 10.02.	33	19	11	86	35	20.03.	35	19.03.
1182	Weitensfeld	Gurk	705	03.11. - 27.03.	23.01. - 07.02.	29	16	9	50	26	20.03.	26	19.03.
1183	Winklern ob Straßburg	Gurk	1040	13.11. - 27.03.	23.01. - 31.01.	32	9	11	57	27	20.03.	27	19.03.
1184	Grades-Klachl	Metnitz	725	03.11. - 25.03.	23.01. - 31.01.	20	9	9	47	30	20.03.	30	19.03.
1185	Friesach	Metnitz	634	03.11. - 23.03.	22.01. - 29.01.	14	8	6	31	20	20.03.	20	19.03.
1186	Neumarkt in Steiermark	Olsa	872	03.11. - 24.03.	23.01. - 01.02.	25	10	14	72	35	20.03.	25	18.03.
1187	Gaisberg	Olsa	930	03.11. - 26.03.	23.01. - 02.02.	27	11	12	58	30	20.03.	26	19.03.
1188	Guttaring	Silberbach	710	03.11. - 24.03.	20.03. - 22.03.	10	3	7	50	25	20.03.	25	19.03.
1189	Silberegg	Gurk	598	03.11. - 24.03.	19.03. - 22.03.	10	4	8	27	18	20.03.	18	19.03.
1191	Knappenberg	Görtschitz	1050	03.11. - 27.03.	23.01. - 31.01.	30	9	12	83	30	20.03.	30	19.03.
1192	Wietersdorf	Görtschitz	630	03.11. - 24.03.	20.03. - 22.03.	8	3	5	20	15	20.03.	15	19.03.
1193	Magdalensberg	Gurk	920	03.11. - 29.03.	18.12. - 02.01.	43	16	12	114	70	20.03.	70	19.03.
1194	Sillehof	Gurk	450	03.11. - 23.03.	20.03. - 23.03.	6	4	3	33	30	20.03.	30	19.03.
1195	Radweg-Gradisch	Glan	666	03.11. - 24.03.	23.01. - 30.01.	16	8	9	63	40	20.03.	40	19.03.
1196	Hörzendorf	Glan	475	03.11. - 24.03.	20.03. - 24.03.	8	5	5	25	19	20.03.	19	19.03.
1197	St.Veit an der Glan	Glan	475	23.01. - 24.03.	20.03. - 24.03.	7	5	3	22	20	20.03.	20	19.03.
1198	Dreifaltigkeit	Glan	1180	03.11. - 02.04.	23.01. - 14.02.	43	23	13	131	50	21.03.	45	19.03.
1200	Klagenfurt (Flugplatz)	Glan	447	23.01. - 26.03.	20.03. - 26.03.	10	7	5	28	24	20.03.	24	19.03.
1201	Klagenfurt	Glanfurt	442	03.11. - 25.03.	20.03. - 25.03.	10	6	6	24	19	21.03.	17	19.03.
1202	Velden-Weinzierl	Wörther See	535	04.11. - 26.03.	23.01. - 14.02.	32	23	8	78	47	20.03.	47	19.03.
1203	Keutschach	Wörther See	530	23.01. - 26.03.	23.01. - 13.02.	29	22	4	65	45	20.03.	45	19.03.

Schneeverhältnisse im Winter 2006/07

Nr.	Messstelle	Einzugsgebiet	Höhe m ü.A.	Schneebedeckung (a) Beginn - Ende	Winterdecke (b) Beginn - Ende	Anzahl der Tage mit (a)	(b)	Neuschnee	Summe der Neuschneehöhen cm	Größte Schneehöhe cm	Datum	Größte Neuschneehöhe cm	Datum
1204	Pörtschach	Wörther See	452	03.11. - 24.03.	23.01. - 02.02.	17	11	5	33	20	20.03.	20	19.03.
1205	St.Margarethen ob Töllerberg	Drau	460	19.12. - 23.03.	20.03. - 23.03.	6	4	3	32	30	20.03.	30	19.03.
1206	Klopein am Klopeiner See	Drau	470	25.01. - 25.03.	25.01. - 01.02.	14	8	3	44	37	20.03.	37	19.03.
1207	Diex	Wölfnitzbach	1150	03.11. - 31.03.	20.03. - 31.03.	36	12	13	125	55	21.03.	50	19.03.
1208	St.Michael ob Bleiburg	Feistritz	527	24.01. - 26.03.	24.01. - 07.02.	22	15	3	52	40	20.03.	40	19.03.
1209	Rauniak	Feistritz	635	19.12. - 28.03.	22.01. - 11.02.	44	21	10	82	50	20.03.	50	19.03.
1211	Reichenfels	Lavant	800	19.12. - 28.03.	23.01. - 02.02.	24	11	9	65	30	20.03.	28	19.03.
1212	Preblau	Lavant	790	04.11. - 26.03.	23.01. - 02.02.	33	11	10	62	34	20.03.	34	19.03.
1213	Preitenegg	Lavant	1035	13.11. - 31.03.	23.01. - 24.02.	78	33	16	137	45	25.03.	38	19.03.
1215	Wolfsberg	Lavant	440	04.11. - 24.03.	20.03. - 22.03.	6	3	4	14	8	20.03.	8	19.03.
1216	St.Michael-Wolfsberg	Lavant	510	23.01. - 24.03.	20.03. - 22.03.	6	3	5	14	9	20.03.	9	19.03.
1217	St.Andrä im Lavanttal	Lavant	402	20.03. - 23.03.	20.03. - 23.03.	4	4	1	14	14	20.03.	14	19.03.
1218	Pustritz	Lavant	790	03.11. - 28.03.	20.03. - 28.03.	22	9	10	86	33	20.03.	35	19.03.
1219	Brandl-Koralpe	Feistritzbach	1485	03.11. - 05.04.	23.01. - 04.03.	83	41	23	169	50	25.03.	43	19.03.
1220	Soboth	Feistritzbach	1145	23.11. - 31.03.	22.01. - 03.02.	45	13	19	206	65	20.03.	65	19.03.

Häufigkeiten der Schneehöhen im Winter 2006/07

Nr.	Messstelle	Messstellen-nummer	Einzugsgebiet	Höhe m ü.A.	Anzahl der Tage										
					ohne bzw. ohne messbare Schneehöhe	Tageswerte in cm								1 bis >250	
						1 bis 14	15 bis 29	30 bis 49	50 bis 99	100 bis 149	150 bis 199	200 bis 249	≥ 250	Winter	90/91 bis 99/00
						RHEINGEBIET									
4	Obervermunt	100057	Ill	1980	183	40	21	41	67	13	0	0	0	182	225,0
6	Vermunt	100073	Ill	1733	200	27	31	5	69	33	0	0	0	165	208,5
8	Kops	100909	Ill	1829	204	33	26	31	69	2	0	0	0	161	
9	Partenen	101014	Ill	1020	255	31	61	18	0	0	0	0	0	110	149,1
10	Gaschurn	100115	Ill	980	289	61	14	1	0	0	0	0	0	76	122,3
15	Tschagguns	100180	Ill	680	301	59	5	0	0	0	0	0	0	64	113,6
17	Silbertal	100206	Litz	885	264	61	37	3	0	0	0	0	0	101	116,9
18	Schruns	100214	Litz	671	327	34	4	0	0	0	0	0	0	38	97,7
19	Latschau	100222	Ill	1000	288	64	13	0	0	0	0	0	0	77	136,5
20	Rodund	100230	Ill	645	324	38	3	0	0	0	0	0	0	41	105,4
21	Golm	100891	Ill	1930	198	24	29	21	81	12	0	0	0	167	
22	Vandans	100834	Ill	670	306	55	4	0	0	0	0	0	0	59	100,9
23	Langen am Arlberg	100255	Alfenz	1218	258	60	35	10	2	0	0	0	0	107	144,6
24	Klösterle	100826	Alfenz	1057	245	60	56	3	1	0	0	0	0	120	143,0
25	Dalaas	100263	Alfenz	908	301	43	15	6	0	0	0	0	0	64	109,2
27	Lünersee	100305	Alvier	2015	168	27	16	35	62	22	33	2	0	197	223,0
30	Brand	100313	Alvier	1005	290	61	13	1	0	0	0	0	0	75	127,2
31	Bludenz	101071	Ill	575	337	21	6	1	0	0	0	0	0	28	
32	Ludesch	100917	Ill	535	341	20	3	1	0	0	0	0	0	24	
34	Fontanella	100354	Lutz	1140	297	36	20	12	0	0	0	0	0	68	132,3
36	Blons	100362	Lutz	772	312	40	9	3	1	0	0	0	0	53	101,4
37	Thüringerberg	100875	Lutz	960	315	36	8	4	2	0	0	0	0	50	
39	Thüringen	100370	Ill	580	346	15	2	2	0	0	0	0	0	19	55,8
40	Frastanz	100925	Ill	491	348	12	4	1	0	0	0	0	0	17	
41	Amerlügen	100933	Ill	760	342	17	5	1	0	0	0	0	0	23	
42	Innerlaterns	100412	Frutz	1025	293	48	13	5	6	0	0	0	0	72	115,7
43	Weiler	100941	Frutz	500	350	9	4	2	0	0	0	0	0	15	
44	Fraxern	100867	Frutz	809	329	27	3	4	2	0	0	0	0	36	
45	Feldkirch-Gisingen	100396	Rhein	440	351	13	1	0	0	0	0	0	0	14	55,4
46	Meiningen	100404	Rhein	410	352	13	0	0	0	0	0	0	0	13	48,5
47	Gaissau	100420	Bodensee	400	354	10	1	0	0	0	0	0	0	11	39,3
48	Fussach	100438	Bodensee	400	352	12	1	0	0	0	0	0	0	13	40,2
49	Lustenau	100446	Rhein	404	351	13	1	0	0	0	0	0	0	14	39,6
50	Ebnit	100453	Dornbirnerach	1100	276	41	30	9	9	0	0	0	0	89	140,2
51	Gütle	100461	Dornbirnerach	530	338	16	5	3	3	0	0	0	0	27	81,1
52	Bildstein	100487	Dornbirnerach	720	327	26	12	0	0	0	0	0	0	38	83,9
53	Mäder	100495	Rheintalbinnenkanal	420	350	15	0	0	0	0	0	0	0	15	47,0
54	Meschach	100503	Rheintalbinnenkanal	850	329	24	4	4	4	0	0	0	0	36	79,5
55	Hohenems	100529	Rheintalbinnenkanal	430	351	11	3	0	0	0	0	0	0	14	65,6
56	Altach	100883	Rheintalbinnenkanal	412	352	10	3	0	0	0	0	0	0	13	
57	Dornbirn	100479	Dornbirnerach	441	345	14	3	3	0	0	0	0	0	20	60,0
58	Hard (Rotachstrasse)	121053	Bodensee	401	352	7	6	0	0	0	0	0	0	13	
60	Schröcken	100537	Bregenzerach	1263	235	73	37	13	7	0	0	0	0	130	178,4
61	Schoppernau	100552	Bregenzerach	835	270	72	14	7	2	0	0	0	0	95	149,4
63	Au	100560	Bregenzerach	800	281	66	10	6	2	0	0	0	0	84	138,2
65	Damüls	100586	Bregenzerach	1365	243	66	41	11	4	0	0	0	0	122	175,4
68	Bizau	100602	Bregenzerach	705	297	58	6	2	2	0	0	0	0	68	107,1
69	Andelsbuch	100636	Bregenzerach	600	314	39	7	4	1	0	0	0	0	51	92,4
70	Bödele	100628	Bregenzerach	1150	242	28	68	16	11	0	0	0	0	123	165,5
71	Egg	100644	Bregenzerach	660	334	24	3	2	2	0	0	0	0	31	87,4
72	Schönenbach	100651	Subersach	1040	251	62	39	8	5	0	0	0	0	114	152,5
74	Sibratsgfäll	100685	Subersach	920	295	42	20	4	4	0	0	0	0	70	134,0
76	Hittisau	100701	Subersach	800	299	50	9	3	4	0	0	0	0	66	114,9
77	Sulzberg	100727	Weißach	1000	301	39	17	5	3	0	0	0	0	64	130,0
79	Riefensberg	100719	Weißach	680	333	21	7	3	1	0	0	0	0	32	100,6
80	Alberschwende	100842	Bregenzerach	717	305	47	7	6	0	0	0	0	0	60	
81	Doren	100735	Rotach	710	329	24	8	4	0	0	0	0	0	36	90,0
82	Bregenz-Rieden	100750	Bregenzerach	430	351	11	3	0	0	0	0	0	0	14	49,9
83	Bregenz	100859	Bodensee	424	345	13	7	0	0	0	0	0	0	20	
84	Bregenz	100776	Bodensee	486	345	15	5	0	0	0	0	0	0	20	55,2
85	Pfänder	100974	Bodensee	1056	290	45	21	4	5	0	0	0	0	75	
86	Hörbranz	100800	Leiblach	420	348	15	2	0	0	0	0	0	0	17	42,1
87	Möggers	100792	Leiblach	1010	303	34	15	7	6	0	0	0	0	62	114,9
						DONAUGEBIET OBERHALB DES INN									
88	Baad	101543	Iller	1305	244	67	36	16	2	0	0	0	0	121	
89	Zug	100966	Lech	1500	223	20	41	39	42	0	0	0	0	142	
90	Lech	101121	Lech	1480	211	22	37	46	49	0	0	0	0	154	186,7
91	Zürs	101113	Lech	1720	198	14	44	34	49	22	4	0	0	167	205,4
92	Warth	101568	Lech	1475	237	71	28	17	12	0	0	0	0	128	
93	Holzgau	101154	Lech	1100	261	91	11	2	0	0	0	0	0	104	135,1
94	Gramais	101162	Lech	1320	291	57	14	3	0	0	0	0	0	74	126,1
95	Boden	101170	Lech	1355	242	50	58	14	1	0	0	0	0	123	161,9
96	Hinterhornbach	101188	Lech	1100	268	72	20	5	0	0	0	0	0	97	145,1
97	Vorderhornbach	101196	Lech	960	309	49	6	1	0	0	0	0	0	56	106,5
98	Namlos	101204	Lech	1260	278	68	11	7	1	0	0	0	0	87	143,9
99	Forchach	101212	Lech	910	317	41	7	0	0	0	0	0	0	48	111,3
100	Höfen-Oberhornberg	101220	Lech	870	319	38	6	2	0	0	0	0	0	46	104,2
101	Hahnenkamm-Reutte	101501	Lech	1670	209	26	48	31	43	8	0	0	0	156	
102	Reutte	101238	Lech	850	299	58	4	4	0	0	0	0	0	66	119,2
104	Berwang	101246	Lech	1295	250	81	26	7	1	0	0	0	0	115	158,0
106	Tannheim-Untergschw.	101261	Vils	1090	279	73	7	5	1	0	0	0	0	86	138,6
107	Jungholz	101493	Vils	1060	291	58	11	5	0	0	0	0	0	74	128,8

Häufigkeiten der Schneehöhen im Winter 2006/07

Nr.	Messstelle	Mess-stellen-nummer	Einzugsgebiet	Höhe m ü.A.	Anzahl der Tage										
					ohne bzw. ohne mess-bare Schnee-höhe	Tageswerte in cm								1 bis >250	
						1 bis 14	15 bis 29	30 bis 49	50 bis 99	100 bis 149	150 bis 199	200 bis 249	≥ 250	Winter	90/91 bis 99/00
108	Vils	101279	Vils	810	316	42	3	4	0	0	0	0	0	49	94,2
111	Scharnitz	101287	Isar	970	304	51	5	4	1	0	0	0	0	61	127,1
112	Seefeld in Tirol	101295	Isar	1182	252	75	32	6	0	0	0	0	0	113	137,5
114	Leutasch-Kirchplatzl	101303	Leutascher Ache	1135	252	89	20	4	0	0	0	0	0	113	163,3
117	Hinterriß	101311	Rißbach	930	254	74	34	3	0	0	0	0	0	111	135,4
125	Pertisau	101337	Achensee	935	296	51	15	3	0	0	0	0	0	69	128,4
127	Achenkirch	101345	Ache	905	282	68	13	2	0	0	0	0	0	83	125,6
130	Ehrwald	101485	Loisach	960	296	64	5	0	0	0	0	0	0	69	118,3
131	Hall in Tirol	120022	Inn	585	351	14	0	0	0	0	0	0	0	14	
	INNGEBIET OBERHALB DER SALZACH														
132	Nauders	101709	Inn	1360	271	68	26	0	0	0	0	0	0	94	124,7
133	Spiss	101717	Schalklbach	1540	252	82	22	9	0	0	0	0	0	113	145,8
138	Ried im Oberinntal	101790	Inn	880	348	17	0	0	0	0	0	0	0	17	87,3
139	Fendels	101808	Inn	1356	271	92	2	0	0	0	0	0	0	94	137,7
141	Prutz	102947	Inn	870	342	23	0	0	0	0	0	0	0	23	86,7
150	Kaunertal-Feichten	101873	Fagge	1314	266	81	17	1	0	0	0	0	0	99	152,0
152	Ladis-Neuegg	101816	Inn	1350	279	82	4	0	0	0	0	0	0	86	123,2
156	St.Anton am Arlberg	101964	Rosanna	1285	247	89	26	3	0	0	0	0	0	118	132,2
157	Flirsch	101519	Rosanna	1150	302	59	3	1	0	0	0	0	0	63	
162	Galtür	101949	Trisanna	1587	226	39	58	41	1	0	0	0	0	139	175,0
164	Kappl-Oberbichl	119792	Trisanna	1500	265	67	28	5	0	0	0	0	0	100	
165	See im Paznaun	101956	Trisanna	1040	306	57	2	0	0	0	0	0	0	59	126,5
166	Landeck	101899	Inn	785	343	21	1	0	0	0	0	0	0	22	65,1
167	Nassereith	102954	Gurglbach	850	335	27	3	0	0	0	0	0	0	30	105,6
169	Imst (Oberstadt)	102004	Gurglbach	860	347	17	1	0	0	0	0	0	0	18	85,1
170	Pitztaler Gletscher	101535	Pitze	2850	113	39	12	16	91	59	35	0	0	252	
176	Plangeroß	102046	Pitze	1620	234	17	71	40	3	0	0	0	0	131	169,2
178	St.Leonhard i.P.-N.	103283	Pitze	1462	243	59	62	1	0	0	0	0	0	122	
179	St.Leonhard i.P.	102061	Pitze	1335	260	101	4	0	0	0	0	0	0	105	147,5
180	Jerzens-Ritzenried	102079	Pitze	1120	284	81	0	0	0	0	0	0	0	81	111,2
181	Piller	103028	Pitze	1315	302	60	3	0	0	0	0	0	0	63	107,9
192	Obergurgl	102210	Gurgler Ache	1940	192	42	36	62	33	0	0	0	0	173	189,1
193	Sölden-Schmiedhof	102228	Ötztaler Ache	1380	290	68	7	0	0	0	0	0	0	75	127,3
194	Gries	119388	Fischbach	1575	221	66	77	1	0	0	0	0	0	144	
195	Längenfeld	102236	Ötztaler Ache	1180	294	54	17	0	0	0	0	0	0	71	116,9
197	Niederthai	103002	Ötztaler Ache	1550	240	66	59	0	0	0	0	0	0	125	154,0
198	Umhausen	102244	Ötztaler Ache	1041	290	75	0	0	0	0	0	0	0	75	105,5
199	Oetz	102251	Ötztaler Ache	760	340	21	4	0	0	0	0	0	0	25	81,6
202	Kühtai	103010	Ötztaler Ache	1970	174	44	11	45	68	23	0	0	0	191	207,2
204	Ochsengarten-Obergut	102269	Ötztaler Ache	1695	204	39	55	29	38	0	0	0	0	161	183,0
205	Haiming	102939	Inn	663	349	16	0	0	0	0	0	0	0	16	73,4
206	Obsteig	102285	Inn	950	341	20	3	1	0	0	0	0	0	24	83,3
207	Stams	102277	Inn	675	342	23	0	0	0	0	0	0	0	23	82,4
210	KW-Straßberg	103382	Inn	975	311	47	6	1	0	0	0	0	0	54	
211	Telfs	102301	Inn	618	352	13	0	0	0	0	0	0	0	13	61,0
213	Inzing	103036	Inn	610	328	37	0	0	0	0	0	0	0	37	72,2
217	St.Sigmund-Sellrain	103044	Melach	1520	245	59	59	2	0	0	0	0	0	120	158,2
218	Gries im Sellrain	102319	Melach	1200	286	73	6	0	0	0	0	0	0	79	137,8
219	Axams	103309	Inn	890	313	50	2	0	0	0	0	0	0	52	
220	Innsbruck (Flughafen)	102327	Inn	579	346	18	1	0	0	0	0	0	0	19	68,4
222	Innsbruck (Univ.)	102335	Inn	577	348	16	1	0	0	0	0	0	0	17	67,9
223	Brenner	102343	Sill	1445	238	31	53	32	11	0	0	0	0	127	157,4
224	Obernberg am Brenner	102350	Obernberger Seebach	1360	266	29	69	1	0	0	0	0	0	99	152,9
225	Innerschmirn-Kasern	103051	Schmirnbach	1610	236	23	46	54	6	0	0	0	0	129	161,5
226	Steinach a.Br.-Plon	103069	Sill	1204	280	47	38	0	0	0	0	0	0	85	133,1
227	Gschnitz-Obertal	119412	Gschnitzbach	1280	245	19	59	41	1	0	0	0	0	120	
228	Trins	102368	Gschnitzbach	1235	300	53	12	0	0	0	0	0	0	65	114,3
229	Navis	119396	Sill	1400	248	62	51	4	0	0	0	0	0	117	
230	Matrei am Brenner	102376	Sill	970	305	55	5	0	0	0	0	0	0	60	88,0
232	Dresdner Hütte	103085	Ruetz	2290	191	23	12	58	69	12	0	0	0	174	226,6
233	Krößbach	103101	Ruetz	1130	267	90	8	0	0	0	0	0	0	98	132,0
235	Telfes im Stubai	102400	Ruetz	1070	330	35	0	0	0	0	0	0	0	35	89,7
236	Schönberg im Stubaital	102384	Sill	1005	334	28	3	0	0	0	0	0	0	31	78,0
237	Patscherkofel	102418	Sill	2247	200	29	101	34	1	0	0	0	0	165	219,2
241	Rinn	102459	Inn	895	295	70	0	0	0	0	0	0	0	70	96,8
242	Kleinvolderberg	102434	Inn	660	338	26	1	0	0	0	0	0	0	27	89,4
243	Baumkirchen	103234	Inn	585	343	21	1	0	0	0	0	0	0	22	
244	St.Martin i.G.	102467	Inn	875	306	53	5	1	0	0	0	0	0	59	115,3
246	Wattener Lizum	103291	Inn	1970	193	24	30	52	51	15	0	0	0	172	
248	Weerberg	102475	Inn	925	298	57	8	2	0	0	0	0	0	67	98,1
249	Schwaz	102483	Inn	535	350	15	0	0	0	0	0	0	0	15	74,8
251	Jenbach	102491	Inn	530	349	15	1	0	0	0	0	0	0	16	72,0
252	Rotholz	102509	Inn	590	338	23	4	0	0	0	0	0	0	27	86,3
257	Klaushof	102962	Ziller	1022	257	82	24	2	0	0	0	0	0	108	132,9
258	Hahnpfalz	103184	Ziller	1960	183	28	73	52	29	0	0	0	0	182	204,3
262	Ginzling	102632	Zemmbach	1060	270	81	14	0	0	0	0	0	0	95	129,6
263	Lanersbach	102640	Tuxbach	1250	261	58	42	4	0	0	0	0	0	104	145,5
264	Gschößwand	103192	Ziller	1795	190	36	60	61	18	0	0	0	0	175	184,8
268	Mayrhofen	102541	Ziller	643	292	65	8	0	0	0	0	0	0	73	100,6
272	Gerlos	102681	Gerlosbach	1250	224	31	90	18	2	0	0	0	0	141	151,6
274	Ried im Zillertal	102970	Ziller	555	329	35	1	0	0	0	0	0	0	36	82,2
275	Schlitterberg	102517	Ziller	960	287	60	13	5	0	0	0	0	0	78	121,7
276	Inneralpbach	102723	Inn	1040	262	73	26	4	0	0	0	0	0	103	138,3
278	Steinberg am Rofan	102756	Brandenberger Ache	1020	255	89	21	0	0	0	0	0	0	110	129,7
279	Brandenberg	102749	Brandenberger Ache	920	295	61	8	1	0	0	0	0	0	70	109,2
280	Radfeld	103119	Inn	514	343	21	1	0	0	0	0	0	0	22	

Häufigkeiten der Schneehöhen im Winter 2006/07

Nr.	Messstelle	Mess-stellen-nummer	Einzugsgebiet	Höhe m ü.A.	Anzahl der Tage										
					ohne bzw. ohne mess-bare Schnee-höhe	Tageswerte in cm								1 bis >250	
						1 bis 14	15 bis 29	30 bis 49	50 bis 99	100 bis 149	150 bis 199	200 bis 249	≥ 250	Winter	90/91 bis 99/00
281	Wildschönau-Mühltal	102764	Inn	790	327	31	7	0	0	0	0	0	0	38	99,8
282	Am Nachtsöllberg	103333	Brixentaler Ache	990	280	67	14	3	1	0	0	0	0	85	
283	Kelchsau	102772	Kelchsauer Ache	815	287	66	9	3	0	0	0	0	0	78	126,5
284	Hopfgarten i.Brt.	102780	Brixentaler Ache	600	312	49	4	0	0	0	0	0	0	53	85,1
285	Wörgl (Deponie)	103390	Brixentaler Ache	605	329	29	6	1	0	0	0	0	0	36	
286	Kirchbichl	102798	Inn	498	334	29	2	0	0	0	0	0	0	31	91,9
287	Ellmau	102806	Weißache	750	313	44	7	1	0	0	0	0	0	52	116,1
288	Bromberg	103341	Weißache	1180	284	57	18	4	2	0	0	0	0	81	
289	Söll-Stockach	103226	Weißache	660	314	47	3	1	0	0	0	0	0	51	114,5
291	Kufstein	102814	Inn	493	331	32	2	0	0	0	0	0	0	34	86,7
293	Thiersee-Landl	103127	Thierseer Ache	700	306	49	9	1	0	0	0	0	0	59	113,4
295	Niederndorferberg	103176	Inn	980	303	32	21	7	2	0	0	0	0	62	137,2
296	Jochberg	102830	Jochberger Ache	950	279	74	9	2	1	0	0	0	0	86	123,5
297	Hahnenkamm-Ehrenbachhöhe	119487	Jochberger Ache	1790	204	21	54	34	49	3	0	0	0	161	
298	Kitzbühel	102848	Jochberger Ache	744	303	50	10	2	0	0	0	0	0	62	99,3
299	Aschau	103218	Aschauer Ache	1005	263	80	20	2	0	0	0	0	0	102	142,3
300	Kirchberg in Tirol	102863	Aschauer Ache	830	282	77	5	1	0	0	0	0	0	83	124,4
302	Hochfilzen	102889	Fieberbrunner Ache	960	267	48	30	18	2	0	0	0	0	98	147,6
303	Fieberbrunn	103135	Fieberbrunner Ache	850	267	61	26	11	0	0	0	0	0	98	133,2
304	St.Johann in Tirol-Almdorf	103143	Großache	756	289	55	16	5	0	0	0	0	0	76	122,3
306	Fischbachalm-Kaiserbachtal	119768	Kohlenbach	860	253	77	27	6	2	0	0	0	0	112	
307	Walchsee	102913	Kohlenbach	687	323	38	4	0	0	0	0	0	0	42	117,8
308	Schwendt	105023	Kohlenbach	660	311	39	11	4	0	0	0	0	0	54	
309	Kössen	102905	Großache	590	325	35	4	1	0	0	0	0	0	40	114,1
	SALZACHGEBIET														
312	Paß Thurn	103424	Salzach	1200	298	40	19	5	3	0	0	0	0	67	120,3
313	Haidbach	103432	Felber Ache	900	296	64	4	1	0	0	0	0	0	69	117,0
314	Stuhlfelden	103440	Salzach	816	334	28	2	1	0	0	0	0	0	31	93,9
316	Enzingerboden	104125	Stubache	1480	231	16	62	46	10	0	0	0	0	134	
318	Rudolfshütte	104117	Stubache	2304	122	17	17	48	39	32	61	18	11	243	
321	Uttendorf	104091	Stubache	796	319	43	3	0	0	0	0	0	0	46	
327	Zell am See	105064	Zeller See	766	300	43	20	2	0	0	0	0	0	65	
331	Sonnblick	103549	Hüttwinklache	3105	3	21	21	35	68	39	46	28	104	362	358,9
334	Bucheben	103580	Hüttwinklache	1135	259	60	41	5	0	0	0	0	0	106	141,8
335	Rauris	103598	Rauriser Ache	934	285	58	20	2	0	0	0	0	0	80	116,7
336	Dienten	103606	Dientenbach	1265	225	38	23	46	33	0	0	0	0	140	
337	Böckstein	103622	Gasteiner Ache	1140	242	39	69	9	6	0	0	0	0	123	141,0
338	Badgastein	103630	Gasteiner Ache	1100	255	36	67	4	3	0	0	0	0	110	131,6
339	Klammstein	103655	Gasteiner Ache	795	323	37	4	1	0	0	0	0	0	42	101,7
340	Hüttschlag	103689	Großarlbach	1030	283	68	7	4	3	0	0	0	0	82	125,4
341	Großarl	103697	Großarlbach	890	290	63	9	3	0	0	0	0	0	75	119,1
342	St.Johann im Pongau	118745	Großarlbach	634	315	44	3	3	0	0	0	0	0	50	
343	St.Veit im Pongau	104182	Salzach	750	330	26	8	1	0	0	0	0	0	35	
344	Mitterkleinarl	103705	Kleinarler Ache	1018	247	54	55	8	1	0	0	0	0	118	147,8
345	Wagrain	103713	Kleinarlbach	840	313	37	12	3	0	0	0	0	0	52	125,8
346	Karbachalm (Talstation)	104190	Salzach	925	239	58	52	12	4	0	0	0	0	126	
348	Hüttau	103770	Fritzbach	720	311	51	3	0	0	0	0	0	0	54	118,3
349	Annaberg	126029	Lammer	700	303	47	11	3	1	0	0	0	0	62	
350	Golling	103820	Salzach	473	347	16	2	0	0	0	0	0	0	18	63,7
352	Hintersee	103846	Almbach	750	302	47	10	4	2	0	0	0	0	63	121,5
353	Salzburg-Freisaal	104141	Salzach	420	351	14	0	0	0	0	0	0	0	14	
354	Glanegg	103879	Salzach	450	350	15	0	0	0	0	0	0	0	15	60,8
355	Salzburg (Flugplatz)	103853	Glanbach	430	353	12	0	0	0	0	0	0	0	12	54,9
356	Eugendorf	103895	Fischach	520	349	13	2	1	0	0	0	0	0	16	78,8
357	Saalbach	103903	Saalach	1022	262	69	21	9	4	0	0	0	0	103	132,3
359	Hütten	103937	Leogangbach	900	314	31	17	3	0	0	0	0	0	51	121,0
360	Grubhof-St.Martin	103978	Saalach	630	339	17	8	1	0	0	0	0	0	26	100,1
361	St.Ulrich-Pillersee	103358	Loferbach	870	261	68	26	9	1	0	0	0	0	104	
362	Waidring	103986	Loferbach	760	296	47	17	4	1	0	0	0	0	69	128,8
363	Nußdorf	104000	Oichten	460	353	11	1	0	0	0	0	0	0	12	48,4
364	Oberndorf	104018	Salzach	430	349	16	0	0	0	0	0	0	0	16	60,8
365	Ibm	104034	Moosache	425	352	11	2	0	0	0	0	0	0	13	57,2
366	Ostermiething	104042	Salzach	405	355	10	0	0	0	0	0	0	0	10	49,4
367	Ach-Burghausen	104489	Salzach	473	351	13	1	0	0	0	0	0	0	14	
	INNGEBIET UNTERHALB DER SALZACH														
368	Geretsberg-Webersdorf	104026	Inn	490	352	11	2	0	0	0	0	0	0	13	62,5
369	Neukirchen an der Enknach	104307	Enknach	410	360	5	0	0	0	0	0	0	0	5	43,8
370	Mattsee	104331	Niedertrumer See	508	350	9	6	0	0	0	0	0	0	15	65,1
371	Mattighofen	104349	Mattig	455	355	8	2	0	0	0	0	0	0	10	53,1
372	Hocheck	117523	Schwemmbach	595	331	29	5	0	0	0	0	0	0	34	
373	Friedburg	104976	Schwemmbach	512	347	15	3	0	0	0	0	0	0	18	
374	Straßwalchen	104356	Schwemmbach	550	343	18	4	0	0	0	0	0	0	22	78,7
375	Braunau am Inn	104323	Mattig	360	358	6	1	0	0	0	0	0	0	7	45,2
376	Waldzell	104364	Waldzeller Ache	500	352	13	0	0	0	0	0	0	0	13	63,6
377	St.Johann am Walde	104372	Mettmach	629	349	11	4	1	0	0	0	0	0	16	83,4
378	Altheim	104380	Ach	358	358	7	0	0	0	0	0	0	0	7	44,0
379	Reichersberg	104398	Inn	350	357	8	0	0	0	0	0	0	0	8	49,1
380	Ried im Innkreis	104406	Rieder Bach	431	352	13	0	0	0	0	0	0	0	13	52,5
381	St.Marienkirchen	104414	Inn	340	353	7	5	0	0	0	0	0	0	12	49,6
382	Lambrechten	104422	Pram	396	352	11	2	0	0	0	0	0	0	13	51,6
383	Kopfing	104471	Pfudabach	569	339	20	6	0	0	0	0	0	0	26	81,1
384	Sigharting	104430	Pfudabach	355	352	12	1	0	0	0	0	0	0	13	60,6

Häufigkeiten der Schneehöhen im Winter 2006/07

Nr.	Messstelle	Messstellennummer	Einzugsgebiet	Höhe m ü.A.	Anzahl der Tage										
					ohne bzw. ohne messbare Schneehöhe	Tageswerte in cm								1 bis >250	
						1 bis 14	15 bis 29	30 bis 49	50 bis 99	100 bis 149	150 bis 199	200 bis 249	≥ 250	Winter	90/91 bis 99/00
385	Schärding / Rossbach	104448	Roßbach	330	352	8	5	0	0	0	0	0	0	13	52,6
386	Wernstein	104455	Inn	355	353	9	3	0	0	0	0	0	0	12	55,2
387	Schardenberg	104505	Inn	529	348	11	6	0	0	0	0	0	0	17	75,4
	DONAUGEBIET ZWISCHEN INN UND TRAUN														
388	Münzkirchen	104513	Donau	499	349	14	2	0	0	0	0	0	0	16	79,1
389	Vichtenstein	104521	Donau	586	338	22	5	0	0	0	0	0	0	27	79,6
391	Kollerschlag	104539	Ranna	725	331	17	14	3	0	0	0	0	0	34	103,2
392	Oberkappel	104547	Ranna	495	348	4	6	5	2	0	0	0	0	17	68,8
394	Pfarrkirchen	104562	Ranna	815	325	31	9	0	0	0	0	0	0	40	
395	Neustift im Mühlkreis	104968	Ranna	597	350	6	5	4	0	0	0	0	0	15	
396	Julbach	104919	Kleine Mühl	575	354	7	4	0	0	0	0	0	0	11	78,7
397	Kirchberg ob der Donau	104588	Donau	590	339	19	6	1	0	0	0	0	0	26	86,5
398	Schwarzenberg	104596	Große Mühl	730	336	11	12	6	0	0	0	0	0	29	112,2
399	Schlägl	104604	Große Mühl	555	347	15	3	0	0	0	0	0	0	18	93,7
400	Guglwald	104638	Kleine Michl	750	320	20	14	11	0	0	0	0	0	45	109,5
401	Helfenberg	104901	Kleine Michl	598	330	28	7	0	0	0	0	0	0	35	95,9
402	Haslach	104620	Kleine Michl	510	343	16	6	0	0	0	0	0	0	22	90,5
403	Rohrbach	104646	Große Mühl	600	343	19	3	0	0	0	0	0	0	22	87,9
404	Langhalsen	104661	Große Mühl	449	345	17	3	0	0	0	0	0	0	20	72,1
406	Neuhaus an der Donau	104687	Donau	450	353	9	2	1	0	0	0	0	0	12	76,2
407	Neumarkt im Hausr.-Widldorf	104703	Aschach	380	355	10	0	0	0	0	0	0	0	10	54,4
408	Peuerbach	104711	Aschach	372	354	7	4	0	0	0	0	0	0	11	63,5
409	Waizenkirchen	104729	Aschach	370	354	9	2	0	0	0	0	0	0	11	51,1
410	Neukirchen am Walde	104737	Aschach	555	345	15	3	2	0	0	0	0	0	20	85,0
411	St.Agatha	104992	Aschach	499	351	12	2	0	0	0	0	0	0	14	
412	Aschach an der Donau	104695	Aschach	292	354	11	0	0	0	0	0	0	0	11	52,6
413	Eferding	104984	Donau	274	359	6	0	0	0	0	0	0	0	6	
414	Kematen am Innbach	104752	Innbach	351	358	5	2	0	0	0	0	0	0	7	53,7
415	Geboltskirchen	104927	Trattnach	540	346	14	5	0	0	0	0	0	0	19	
416	Hofkirchen an der Trattnach	104935	Trattnach	385	352	13	0	0	0	0	0	0	0	13	54,9
417	Grieskirchen-Moosham	104778	Trattnach	352	358	7	0	0	0	0	0	0	0	7	43,1
418	Gallspach	104893	Trattnach	368	358	5	2	0	0	0	0	0	0	7	54,0
419	Scharten	104786	Innbach	395	351	12	2	0	0	0	0	0	0	14	57,9
420	Goldwörth	104745	Donau	260	357	7	1	0	0	0	0	0	0	8	48,0
421	Bad Leonfelden	104943	Große Rodl	740	332	23	9	1	0	0	0	0	0	33	95,7
422	Piberstein	104802	Große Rodl	899	322	32	11	0	0	0	0	0	0	43	115,9
423	St.Peter am Wimberg	104653	Große Rodl	687	337	24	4	0	0	0	0	0	0	28	98,4
424	Neußerling	104950	Große Rodl	615	349	12	4	0	0	0	0	0	0	16	
425	Waxenberg	104828	Große Rodl	700	335	23	7	0	0	0	0	0	0	30	94,3
426	Ottensheim	104844	Große Rodl	265	354	10	1	0	0	0	0	0	0	11	45,6
427	Hellmonsödt	104885	Donau	840	329	16	16	4	0	0	0	0	0	36	98,4
428	Kirchschlag bei Linz	105742	Donau	925	322	27	16	0	0	0	0	0	0	43	
429	Pöstlingberg	104851	Donau	490	344	19	2	0	0	0	0	0	0	21	76,7
430	Linz (Stadt)	104869	Donau	263	357	8	0	0	0	0	0	0	0	8	44,5
431	Linz-Urfahr	104877	Donau	305	354	11	0	0	0	0	0	0	0	11	50,0
432	Leonding	105585	Donau	277	357	7	1	0	0	0	0	0	0	8	45,7
433	Hörsching	105536	Donau	297	354	11	0	0	0	0	0	0	0	11	49,7
	TRAUNGEBIET														
434	Gößl	105106	Grundlsee	710	320	32	10	3	0	0	0	0	0	45	125,0
435	Bad Aussee	105122	Traun	665	324	24	13	4	0	0	0	0	0	41	
437	Bad Aussee	105130	Traun	640	340	19	5	1	0	0	0	0	0	25	115,2
438	Schönbergalpe	105155	Traun	1350	204	47	22	40	52	0	0	0	0	161	186,4
439	Obertraun	105148	Traun	515	339	18	5	2	1	0	0	0	0	26	106,9
440	Pötschen	105205	Traun	1000	268	44	27	24	2	0	0	0	0	97	149,1
441	Krippenstein	105163	Traun	2050	164	10	28	22	85	30	17	9	0	201	232,3
442	Lahn-Hallstatt	105171	Hallstätter See	510	347	12	4	1	1	0	0	0	0	18	106,3
443	Gosau	105197	Gosaubach	765	296	48	10	7	4	0	0	0	0	69	134,9
444	Bad Goisern	105213	Traun	505	323	29	8	4	1	0	0	0	0	42	104,2
445	St.Gilgen	105247	St.Wolfgangsee	550	346	12	6	1	0	0	0	0	0	19	84,5
447	Strobl	105254	St.Wolfgangsee	540	349	14	2	0	0	0	0	0	0	16	91,3
448	Bad Ischl	105262	Traun	469	348	8	5	4	0	0	0	0	0	17	88,9
450	Feuerkogel	105296	Traun	1618	217	44	34	22	45	3	0	0	0	148	191,5
451	Ebensee (Schule)	105734	Traun	425	350	10	5	0	0	0	0	0	0	15	
452	Gmunden	105320	Traunsee	426	352	13	0	0	0	0	0	0	0	13	54,4
453	Altmünster	105767	Traunsee	525	345	15	5	0	0	0	0	0	0	20	
454	Gmunden-Traunleiten	105718	Traun	456	352	13	0	0	0	0	0	0	0	13	
455	Laakirchen	105338	Traun	440	354	11	0	0	0	0	0	0	0	11	58,4
456	Fuschl	105353	Fuschlsee	670	342	16	4	3	0	0	0	0	0	23	86,6
457	Scharfling	105379	Mondsee	480	349	14	2	0	0	0	0	0	0	16	71,3
458	Mondsee	105346	Mondsee	491	350	12	2	1	0	0	0	0	0	15	61,0
459	Oberwang	105700	Mondsee	595	341	18	5	1	0	0	0	0	0	24	81,8
460	Weißenbach am Attersee	105387	Attersee	475	354	4	6	1	0	0	0	0	0	11	68,1
461	Weyregg-Bach	105684	Attersee	509	358	7	0	0	0	0	0	0	0	7	54,1
462	Attersee	105395	Attersee	495	352	10	3	0	0	0	0	0	0	13	61,0
464	Frankenburg	105429	Vöckla	515	353	11	1	0	0	0	0	0	0	12	71,6
465	Vöcklabruck	105445	Vöckla	423	356	8	1	0	0	0	0	0	0	9	55,4
466	Wolfsegg am Hausruck	105460	Ager	585	347	17	1	0	0	0	0	0	0	18	80,4
467	Almsee (Forsthaus)	105486	Alm	590	322	32	6	3	2	0	0	0	0	43	108,0
468	Grünau-Almegg	105494	Alm	540	352	10	3	0	0	0	0	0	0	13	70,3
469	Scharnstein	105502	Alm	485	352	11	2	0	0	0	0	0	0	13	68,1
470	Vorchdorf	105510	Alm	455	356	9	0	0	0	0	0	0	0	9	56,0
471	Wels	105528	Traun	305	358	7	0	0	0	0	0	0	0	7	49,2

Häufigkeiten der Schneehöhen im Winter 2006/07

Nr.	Messstelle	Mess-stellen-nummer	Einzugsgebiet	Höhe m ü.A.	Anzahl der Tage										
					ohne bzw. ohne mess-bare Schnee-höhe	Tageswerte in cm								1 bis >250	
						1 bis 14	15 bis 29	30 bis 49	50 bis 99	100 bis 149	150 bis 199	200 bis 249	≥ 250	Winter	90/91 bis 99/00
472	Kirchdorf an der Krems	105544	Krems	456	360	3	2	0	0	0	0	0	0	5	53,7
473	Kremsmünster	105551	Krems	383	356	9	0	0	0	0	0	0	0	9	54,2
474	Neuhofen an der Krems	105569	Krems	326	354	11	0	0	0	0	0	0	0	11	48,5
475	Ebelsberg (Gottschallingerstra	105577	Traun	261	355	10	0	0	0	0	0	0	0	10	43,9
476	Linz (Wasserwerk Scharlinz)	105726	Traun	260	354	10	1	0	0	0	0	0	0	11	
	DONAUGEBIET ZWISCHEN TRAUN UND ENNS														
477	St.Florian	105593	Donau	257	357	8	0	0	0	0	0	0	0	8	39,0
478	Maria Laah	105635	Donau	360	352	13	0	0	0	0	0	0	0	13	46,4
479	Reichenau	105676	Große Gusen	685	330	29	6	0	0	0	0	0	0	35	106,7
480	Gallneukirchen	105619	Große Gusen	330	356	9	0	0	0	0	0	0	0	9	57,1
481	Neumarkt im Mühlkreis	105627	Kleine Gusen	610	346	13	6	0	0	0	0	0	0	19	68,8
482	Mauthausen	105650	Donau	299	356	9	0	0	0	0	0	0	0	9	41,6
483	Enns	105643	Donau	259	354	11	0	0	0	0	0	0	0	11	43,6
	ENNSGEBIET														
484	Flachau	105908	Enns	910	301	51	11	2	0	0	0	0	0	64	124,0
485	Radstadt	105916	Enns	890	313	45	4	3	0	0	0	0	0	52	115,4
487	Untertauern	105932	Taurach	1000	273	61	22	9	0	0	0	0	0	92	154,1
488	Ramsau	106591	Enns	1203	267	79	11	7	1	0	0	0	0	98	
489	Planai	105973	Thalbach	1820	190	16	32	70	47	10	0	0	0	175	209,7
490	Untertal-Tetter	105957	Thalbach	1040	293	54	13	5	0	0	0	0	0	72	124,5
491	Rohrmoos	106526	Enns	1080	280	56	22	7	0	0	0	0	0	85	141,4
492	Schladming	105965	Enns	730	338	23	3	1	0	0	0	0	0	27	99,8
493	Birnberg	106633	Enns	820	314	44	4	3	0	0	0	0	0	51	
494	Michaelerberg	105999	Enns	1280	280	73	5	7	0	0	0	0	0	85	135,9
495	St.Nikolai im Sölktal	106005	Große Sölk	1120	259	83	10	6	7	0	0	0	0	106	142,0
496	Stein/Enns	106708	Sölk	680	344	19	1	1	0	0	0	0	0	21	
497	Bad Mitterndorf	106039	Salzabach	808	295	56	14	0	0	0	0	0	0	70	113,6
498	Grubegg	106021	Salzabach	790	307	50	6	2	0	0	0	0	0	58	126,1
501	Planneralm	106567	Donnersbach	1605	195	27	46	35	52	10	0	0	0	170	
502	Donnersbach	106062	Donnersbach	720	365	0	0	0	0	0	0	0	0		92,5
503	Irdning	106070	Donnersbach	702	333	29	3	0	0	0	0	0	0	32	100,7
504	Greith	106641	Grimmingbach	945	280	30	22	32	1	0	0	0	0	85	
505	Oppenberg	106534	Gulling	1060	296	51	14	4	0	0	0	0	0	69	118,9
506	Aigen im Ennstal	106104	Gulling	640	349	15	1	0	0	0	0	0	0	16	86,1
507	Liezen	106112	Enns	670	349	11	4	1	0	0	0	0	0	16	100,1
508	Hohentauern	106120	Triebenbach	1265	243	43	66	12	1	0	0	0	0	122	154,8
509	Admont	106153	Enns	700	343	14	7	1	0	0	0	0	0	22	104,8
510	Gstatterboden	106161	Enns	580	313	17	34	1	0	0	0	0	0	52	95,7
511	Eisenerzer Ramsau	101675	Erzbach	1020	228	45	41	46	5	0	0	0	0	137	
512	Hieflau	106195	Enns	492	291	45	22	7	0	0	0	0	0	74	104,1
513	Kirchenlandl	106203	Enns	510	284	60	21	0	0	0	0	0	0	81	106,5
515	Brunngraben	106237	Salza	710	287	53	24	1	0	0	0	0	0	78	127,4
516	Weichselboden	106245	Salza	680	298	54	11	2	0	0	0	0	0	67	113,3
517	Wildalpen	106252	Salza	610	300	45	18	2	0	0	0	0	0	65	121,3
518	Unterlaussa	106278	Laussabach	540	321	40	3	1	0	0	0	0	0	44	113,2
519	Kleinreifling	106286	Enns	428	354	10	1	0	0	0	0	0	0	11	66,7
520	Weyer	106294	Enns	428	350	12	3	0	0	0	0	0	0	15	62,3
521	Maria Neustift	106310	Enns	629	341	16	5	3	0	0	0	0	0	24	89,0
522	Pechgraben	106583	Enns	430	354	9	2	0	0	0	0	0	0	11	
523	Reichraming	106328	Enns	360	357	8	0	0	0	0	0	0	0	8	58,0
525	Laussa	106336	Enns	440	351	13	1	0	0	0	0	0	0	14	55,5
526	Hinterstoder	106351	Steyr	590	344	10	11	0	0	0	0	0	0	21	106,5
527	Huttererböden	106369	Steyr	1370	244	57	46	12	6	0	0	0	0	121	170,8
528	Linzer Haus	106377	Teichl	1435	192	10	39	33	42	49	0	0	0	173	181,8
529	Bosruckhütte	106609	Teichl	1036	249	47	56	8	5	0	0	0	0	116	
530	Spital am Pyhrn	106393	Teichl	630	320	37	8	0	0	0	0	0	0	45	105,1
531	Klein Pyhrgas	106401	Teichl	1010	296	43	18	7	1	0	0	0	0	69	129,7
532	Windischgarsten-Dambach	106419	Teichl	614	333	20	9	3	0	0	0	0	0	32	110,5
533	St.Pankraz	106427	Teichl	523	346	15	3	1	0	0	0	0	0	19	93,4
534	Klaus an der Pyhrnbahn	106435	Steyr	458	350	14	0	1	0	0	0	0	0	15	71,7
535	Bodinggraben	106617	Krumme Steyrling	640	343	10	9	2	1	0	0	0	0	22	
536	Breitenau	106542	Krumme Steyrling	514	338	24	2	1	0	0	0	0	0	27	
537	Molln	106443	Steyr	435	354	10	1	0	0	0	0	0	0	11	61,1
538	Waldneukirchen	106450	Steyr	440	356	8	1	0	0	0	0	0	0	9	60,6
539	Behamberg	106484	Enns	518	349	14	2	0	0	0	0	0	0	16	61,6
541	Steyr	106559	Enns	336	358	7	0	0	0	0	0	0	0	7	
543	St.Sebastian/Mariazell	101683	Salza	872	300	41	17	7	0	0	0	0	0	65	
	DONAUGEBIET ZWISCHEN ENNS UND MARCH														
544	Rainbach im Mühlkreis	106807	Feldaist	690	354	7	4	0	0	0	0	0	0	11	81,0
545	Freistadt	106815	Feldaist	548	340	17	8	0	0	0	0	0	0	25	81,2
546	Lasberg	108977	Feldaist	575	348	10	7	0	0	0	0	0	0	17	
547	Karlstift	106823	Waldaist	917	303	31	14	17	0	0	0	0	0	62	120,3
548	Schöneben-Gugu	106849	Waldaist	880	324	23	18	0	0	0	0	0	0	41	118,2
549	Weitersfelden-Ritzenedt	106856	Waldaist	764	333	21	10	1	0	0	0	0	0	32	89,6
550	Gutau	106864	Waldaist	581	343	21	1	0	0	0	0	0	0	22	84,3
551	Tragwein	106872	Aist	455	350	15	0	0	0	0	0	0	0	15	59,0
552	Allerheiligen	106799	Aist	542	344	21	0	0	0	0	0	0	0	21	63,3
553	Stadt Haag	106898	Erla	347	352	12	1	0	0	0	0	0	0	13	

Häufigkeiten der Schneehöhen im Winter 2006/07

Nr.	Messstelle	Messstellennummer	Einzugsgebiet	Höhe m ü.A.	Anzahl der Tage										
					ohne bzw. ohne messbare Schneehöhe	Tageswerte in cm								1 bis >250	
						1 bis 14	15 bis 29	30 bis 49	50 bis 99	100 bis 149	150 bis 199	200 bis 249	≥ 250	Winter	90/91 bis 99/00
556	Laab	106880	Naarn	240	355	10	0	0	0	0	0	0	0	10	42,6
557	Windhaag bei Perg	117531	Naarn	513	353	12	0	0	0	0	0	0	0	12	
558	Saxen / Au	106930	Naarn	235	355	10	0	0	0	0	0	0	0	10	46,5
559	St.Thomas am Blasenstein	106914	Klambach	665	341	20	4	0	0	0	0	0	0	24	81,7
560	Oed	106948	Donau	393	349	16	0	0	0	0	0	0	0	16	49,0
561	Stephanshart	106955	Donau	281	353	12	0	0	0	0	0	0	0	12	50,2
562	Grein	106963	Donau	270	354	11	0	0	0	0	0	0	0	11	50,4
564	Bärnkopf	107540	Große Isper	958	321	24	20	0	0	0	0	0	0	44	
566	Ennsbach	107128	Ybbser Mühlbach	273	354	11	0	0	0	0	0	0	0	11	37,7
567	Neuhaus am Zellerain	107003	Ybbs	1103	267	36	40	17	5	0	0	0	0	98	162,8
568	Lackenhof	107011	Ybbs	887	249	58	38	13	7	0	0	0	0	116	140,0
569	Lunz am See	107029	Ybbs	612	329	29	5	1	1	0	0	0	0	36	100,0
570	Göstling an der Ybbs	107037	Ybbs	530	326	31	5	3	0	0	0	0	0	39	95,7
571	St.Georgen am Reith	107052	Ybbs	504	340	18	6	1	0	0	0	0	0	25	104,9
573	Hohenlehen	107060	Ybbs	436	336	25	4	0	0	0	0	0	0	29	72,8
574	Opponitz	107078	Ybbs	451	341	21	3	0	0	0	0	0	0	24	76,4
576	Hinterlug	108993	Ybbs	465	350	13	2	0	0	0	0	0	0	15	
579	Seitenstetten	107102	Urlbach	343	355	10	0	0	0	0	0	0	0	10	51,1
585	Mitterbach	107136	Große Erlauf	842	320	31	8	5	1	0	0	0	0	45	
586	Annaberg	115568	Große Erlauf	911	270	63	25	5	2	0	0	0	0	95	
587	Erlaufboden	107169	Große Erlauf	542	346	13	5	1	0	0	0	0	0	19	84,0
589	St.Anton an der Jeßnitz	109033	Große Erlauf	458	338	25	2	0	0	0	0	0	0	27	75,2
590	Scheibbs	107193	Große Erlauf	390	354	10	1	0	0	0	0	0	0	11	49,0
591	Gresten	109041	Kleine Erlauf	399	351	14	0	0	0	0	0	0	0	14	59,9
592	Randegg	107201	Kleine Erlauf	363	354	11	0	0	0	0	0	0	0	11	51,9
594	Steinakirchen am Forst	109025	Kleine Erlauf	301	356	9	0	0	0	0	0	0	0	9	52,9
595	Wieselburg	107235	Kleine Erlauf	264	357	8	0	0	0	0	0	0	0	8	47,8
600	Pöggstall	107250	Weitenbach	451	361	4	0	0	0	0	0	0	0	4	
602	Oberndorf an der Melk	108928	Melk	297	355	10	0	0	0	0	0	0	0	10	58,1
603	St.Leonhard am Forst	107276	Melk	252	355	10	0	0	0	0	0	0	0	10	44,9
605	Texing	109074	Mank	453	343	19	3	0	0	0	0	0	0	22	74,4
608	Puchenstuben	107177	Pielach	967	268	59	27	9	2	0	0	0	0	97	
609	Frankenfels	107300	Pielach	465	338	26	1	0	0	0	0	0	0	27	72,9
611	Hofstetten	107318	Pielach	325	358	7	0	0	0	0	0	0	0	7	50,8
613	Kilb	107334	Sierningbach	290	357	8	0	0	0	0	0	0	0	8	44,9
614	Maria Laach am Jauerling	107359	Donau	597	352	12	1	0	0	0	0	0	0	13	
615	Maria Langegg	107342	Donau	485	353	11	1	0	0	0	0	0	0	12	
617	Mühldorf bei Spitz	108845	Donau	362	358	7	0	0	0	0	0	0	0	7	35,5
619	Ottenschlag	107391	Große Krems	856	326	31	4	3	1	0	0	0	0	39	84,3
620	Großheinrichschlag	107409	Kleine Krems	704	348	8	9	0	0	0	0	0	0	17	56,3
622	Gföhl	107433	Krems	585	346	10	8	1	0	0	0	0	0	19	
623	Krems an der Donau	107441	Krems	204	359	6	0	0	0	0	0	0	0	6	
624	Karlstetten	108738	Fladnitz	340	357	8	0	0	0	0	0	0	0	8	42,4
626	Türnitz	107466	Traisen	482	345	19	1	0	0	0	0	0	0	20	
627	Kernhof	115923	Unrechttraisen	760	319	32	10	4	0	0	0	0	0	46	
628	St.Aegyd am Neuwalde	107458	Unrechttraisen	607	338	21	5	1	0	0	0	0	0	27	88,3
630	Hainfeld	107490	Gölsen	434	345	19	1	0	0	0	0	0	0	20	55,3
634	St.Pölten (Kopalkaserne)	107516	Traisen	285	361	4	0	0	0	0	0	0	0	4	48,2
638	Liebenau	106831	Kamp	903	306	34	23	2	0	0	0	0	0	59	114,9
640	Rappottenstein	107532	Kleiner Kamp	598	342	15	7	1	0	0	0	0	0	23	75,5
641	Groß-Gerungs	107573	Zwettl	676	347	10	7	1	0	0	0	0	0	18	
643	Zwettl (Stift)	107599	Kamp	505	342	16	7	0	0	0	0	0	0	23	68,7
644	Grafenschlag	107565	Kamp	780	343	11	10	1	0	0	0	0	0	22	75,1
648	Altenburg	108746	Kamp	394	357	4	4	0	0	0	0	0	0	8	44,3
651	Gars am Kamp	115790	Kamp	277	357	8	0	0	0	0	0	0	0	8	
655	Langenlois	107672	Kamp	204	358	7	0	0	0	0	0	0	0	7	
657	Gedersdorf	108761	Kamp	197	360	5	0	0	0	0	0	0	0	5	
658	Grafenwörth	107698	Mühlkamp	190	362	3	0	0	0	0	0	0	0	3	39,2
661	Pyhra	107706	Perschling	302	355	10	0	0	0	0	0	0	0	10	49,2
662	Stollberg	108936	Perschling	583	347	14	2	2	0	0	0	0	0	18	51,7
663	Atzenbrugg	109140	Perschling	192	360	5	0	0	0	0	0	0	0	5	32,7
665	Brand-Laaben	107748	Große Tulln	371	358	7	0	0	0	0	0	0	0	7	42,5
666	Kohlreithberg	116483	Große Tulln	490	348	12	4	1	0	0	0	0	0	17	
668	Ollersbach	116251	Gr.Tulln	242	359	6	0	0	0	0	0	0	0	6	
669	Asperhofen	107755	Große Tulln	220	359	6	0	0	0	0	0	0	0	6	41,9
671	Absdorf	107839	Donau	181	358	7	0	0	0	0	0	0	0	7	29,2
675	Langenlebarn	107771	Donau	175	359	6	0	0	0	0	0	0	0	6	37,9
679	Maissau	107813	Schmida	342	355	9	1	0	0	0	0	0	0	10	49,3
687	Steinabrunn	107888	Senningbach	255	354	11	0	0	0	0	0	0	0	11	
693	Klosterneuburg	107904	Donau	244	358	7	0	0	0	0	0	0	0	7	38,2
695	Wien-Kagran	108159	Donau	150	363	2	0	0	0	0	0	0	0	2	36,0
696	Wien (Spargelfeld)	117101	Donau	160	365	0	0	0	0	0	0	0	0		
698	Wien (Hohe Warte)	107979	Donaukanal	203	358	7	0	0	0	0	0	0	0	7	40,7
700	Tullnerbach	108043	Wien	291	352	13	0	0	0	0	0	0	0	13	55,2
701	Wien-Mauerbach	117077	Wien	215	359	6	0	0	0	0	0	0	0	6	
703	Wien (Rathausplatz)	107995	Wien	185	365	0	0	0	0	0	0	0	0		33,0
704	Wien (Lainzer Tor)	108894	Wien	265	360	5	0	0	0	0	0	0	0	5	
706	Wien (Botanischer Garten)	108118	Wien	180	365	0	0	0	0	0	0	0	0		
709	Alland-Groisbach	108670	Schwechat	392	355	10	0	0	0	0	0	0	0	10	
712	Baden	108191	Schwechat	249	364	1	0	0	0	0	0	0	0	1	35,9
715	Weißenbach bei Mödling	108217	Mödling	388	355	10	0	0	0	0	0	0	0	10	
718	Furth-Harras	108258	Triesting	546	349	13	3	0	0	0	0	0	0	16	
719	Pottenstein	108266	Triesting	331	361	4	0	0	0	0	0	0	0	4	42,9
724	Wien (Rosenhügel)	108357	Liesing	250	357	8	0	0	0	0	0	0	0	8	39,8
725	Wien (Gutheil-Schoder-Gasse)	117127	Liesing	190	365	0	0	0	0	0	0	0	0		
729	Wien (Zentralfriedhof)	108399	Schwechat	170	364	1	0	0	0	0	0	0	0	1	33,3
733	Schwechat (Flugplatz)	108407	Donau	184	362	3	0	0	0	0	0	0	0	3	
734	Wien-Neuesling	117093	Donau	155	363	2	0	0	0	0	0	0	0	2	
737	Moosbrunn	108464	Piesting	187	362	3	0	0	0	0	0	0	0	3	
738	Gutenstein	108456	Piesting	495	356	8	1	0	0	0	0	0	0	9	62,0

Häufigkeiten der Schneehöhen im Winter 2006/07

Nr.	Messstelle	Messstellennummer	Einzugsgebiet	Höhe m ü.A.	Anzahl der Tage										
					ohne bzw. ohne messbare Schneehöhe	Tageswerte in cm								1 bis >250	
						1 bis 14	15 bis 29	30 bis 49	50 bis 99	100 bis 149	150 bis 199	200 bis 249	≥ 250	Winter	90/91 bis 99/00
745	Bad Deutsch-Altenburg	108555	Donau	161	364	1	0	0	0	0	0	0	0	1	43,0
746	Franzensdorf	108969	Donau	153	361	4	0	0	0	0	0	0	0	4	42,5
748	Eckartsau	108522	Donau	146	357	8	0	0	0	0	0	0	0	8	39,8
751	Ulrichskirchen	116269	Rußbach	183	356	9	0	0	0	0	0	0	0	9	
755	Pillichsdorf	108571	Rußbach	169	359	6	0	0	0	0	0	0	0	6	38,1
757	Fuchsenbigl	108605	Rußbach	149	361	4	0	0	0	0	0	0	0	4	
	MOLDAUGEBIET														
758	Schenkenfelden	105601	Moldau	745	331	24	10	0	0	0	0	0	0	34	96,7
759	Sandl	117515	Moldau	961	309	28	12	11	5	0	0	0	0	56	
760	Windhaag bei Freistadt	106492	Maltsch	420	335	17	12	1	0	0	0	0	0	30	82,9
763	Gmünd	109215	Lainsitz	500	347	12	6	0	0	0	0	0	0	18	56,6
765	Altmanns	109710	Braunaubach	589	342	14	8	1	0	0	0	0	0	23	70,2
768	Litschau	109249	Reißbach	564	346	13	2	4	0	0	0	0	0	19	80,3
	MARCHGEBIET														
770	Vitis	109256	Deutsche Thaya	522	350	8	6	1	0	0	0	0	0	15	44,7
772	Waidhofen an der Thaya	109280	Deutsche Thaya	495	354	5	6	0	0	0	0	0	0	11	49,0
774	Dobersberg	109306	Deutsche Thaya	455	352	6	7	0	0	0	0	0	0	13	
775	Pommersdorf	109751	Deutsche Thaya	493	352	7	6	0	0	0	0	0	0	13	
776	Weikertschlag an der Thaya	109314	Mährische Thaya	460	354	6	5	0	0	0	0	0	0	11	46,0
777	Breitenfeld	109330	Seebsbach	568	336	17	11	1	0	0	0	0	0	29	62,1
783	Riegersburg	109785	Fugnitzbach	445	352	6	7	0	0	0	0	0	0	13	62,5
786	Unterretzbach	116285	Pulkau	235	356	8	1	0	0	0	0	0	0	9	
788	Großkadolz	109660	Pulkau	188	357	3	5	0	0	0	0	0	0	8	34,2
790	Laa an der Thaya	109439	Thaya-Mühlbach	187	355	8	2	0	0	0	0	0	0	10	
791	Wultendorf	116012	Thaya-Mühlbach	231	353	12	0	0	0	0	0	0	0	12	
795	Bernhardsthal	109769	Thaya	169	365	0	0	0	0	0	0	0	0		
796	Hohenau an der March	109462	Thaya	155	354	11	0	0	0	0	0	0	0	11	37,3
801	Poysdorf (Ost)	109538	Zaya	202	358	7	0	0	0	0	0	0	0	7	39,4
804	Nexing	116442	Waidenbach	196	356	9	0	0	0	0	0	0	0	9	
805	Dürnkrut	109546	Waidenbach	166	359	6	0	0	0	0	0	0	0	6	33,4
807	Matzen	109579	Weidenbach	171	357	8	0	0	0	0	0	0	0	8	41,8
810	Marchegg	109587	March	142	360	5	0	0	0	0	0	0	0	5	33,2
	DONAUGEBIET ZWISCHEN MARCH UND LEITHA														
816	Kittsee	109629	Donau	137	361	4	0	0	0	0	0	0	0	4	37,1
817	Pama	109637	Wiesgraben	140	361	4	0	0	0	0	0	0	0	4	
818	Deutsch Jahrndorf	110692	Wiesgraben	132	362	3	0	0	0	0	0	0	0	3	
	LEITHAGEBIET														
819	Rohr im Gebirge	109801	Schwarza	684	356	3	4	2	0	0	0	0	0	9	91,0
821	Naßwald	109827	Naßbach	615	336	24	5	0	0	0	0	0	0	29	77,2
822	Kaiserbrunn	109835	Schwarza	559	351	13	1	0	0	0	0	0	0	14	
823	Reichenau an der Rax	109843	Schwarza	486	352	13	0	0	0	0	0	0	0	13	57,4
825	Semmering	110247	Schwarza	985	312	35	13	3	2	0	0	0	0	53	
826	Gloggnitz	109868	Schwarza	512	361	4	0	0	0	0	0	0	0	4	47,9
827	Pottschach	109876	Schwarza	411	358	7	0	0	0	0	0	0	0	7	47,1
828	Puchberg am Schneeberg	109884	Sierning	580	351	13	1	0	0	0	0	0	0	14	
829	Stixenstein	109892	Sierning	454	357	8	0	0	0	0	0	0	0	8	52,1
831	Mariensee	109926	Großer Pestingbach	869	313	46	6	0	0	0	0	0	0	52	90,7
832	Mönichkirchner Schwaig	109942	Großer Pestingbach	1179	301	33	20	10	1	0	0	0	0	64	121,2
834	Aspang	109959	Großer Pestingbach	498	356	9	0	0	0	0	0	0	0	9	56,2
835	Trattenbach	110213	Feistritz	790	347	15	3	0	0	0	0	0	0	18	93,3
836	Trattenbach	116186	Feistritz	1105	309	43	6	6	1	0	0	0	0	56	
837	Kirchberg am Wechsel	109967	Feistritz	555	354	10	1	0	0	0	0	0	0	11	57,2
838	St.Corona am Wechsel	110254	Feistritz	882	304	43	11	7	0	0	0	0	0	61	
840	Hochwolkersdorf	109975	Pitten	617	347	13	5	0	0	0	0	0	0	18	54,6
841	Bromberg	109983	Pitten	426	355	10	0	0	0	0	0	0	0	10	55,4
843	Unterhöflein	115865	Warme Fischa	438	356	9	0	0	0	0	0	0	0	9	
845	Wiener Neustadt (Flugplatz)	110007	Warme Fischa	285	362	3	0	0	0	0	0	0	0	3	37,1
846	Loretto	110700	Leitha	208	362	3	0	0	0	0	0	0	0	3	
851	Bruckneudorf-Heidehof	110056	Leitha	167	362	3	0	0	0	0	0	0	0	3	34,6
852	Parndorf	110718	Leitha	180	361	4	0	0	0	0	0	0	0	4	
854	Gattendorf	110064	Leitha	150	361	4	0	0	0	0	0	0	0	4	40,0
855	Zurndorf	110072	Leitha	136	362	3	0	0	0	0	0	0	0	3	37,0
856	Nickelsdorf	110080	Leitha	137	360	5	0	0	0	0	0	0	0	5	35,2
	RABNITZGEBIET														
858	Hollenthon	115600	Rabnitz	671	341	20	4	0	0	0	0	0	0	24	
859	Karl	110312	Rabnitz	373	355	10	0	0	0	0	0	0	0	10	50,8
860	Hochstraß	110320	Rabnitz	422	356	9	0	0	0	0	0	0	0	9	45,8
861	Mannersdorf an der Rabnitz	110338	Rabnitz	252	359	6	0	0	0	0	0	0	0	6	35,4
862	Kobersdorf	110346	Stoob	333	356	9	0	0	0	0	0	0	0	9	43,9
863	Sieggraben	110361	Stoob	467	355	9	1	0	0	0	0	0	0	10	58,2

Häufigkeiten der Schneehöhen im Winter 2006/07

Nr.	Messstelle	Mess-stellen-nummer	Einzugsgebiet	Höhe m ü.A.	Anzahl der Tage										
					ohne bzw. ohne mess-bare Schnee-höhe	Tageswerte in cm								1 bis >250	
						1 bis 14	15 bis 29	30 bis 49	50 bis 99	100 bis 149	150 bis 199	200 bis 249	≥ 250	Winter	90/91 bis 99/00
864	Oberpullendorf	110379	Stoob	251	364	1	0	0	0	0	0	0	0	1	40,2
865	Frankenau	110775	Stoob	208	362	3	0	0	0	0	0	0	0	3	
866	Nebersdorf	110726	Stoob	248	364	1	0	0	0	0	0	0	0	1	
867	Lutzmannsburg	110387	Rabnitz	202	363	2	0	0	0	0	0	0	0	2	33,0
868	Nikitsch	110627	Rabnitz	247	364	1	0	0	0	0	0	0	0	1	
869	Neustift an der Rosalia	110395	Wulka	603	348	15	2	0	0	0	0	0	0	17	65,1
870	Forchtenstein	110403	Wulka	397	352	13	0	0	0	0	0	0	0	13	46,6
871	Pöttsching	110411	Wulka	210	363	2	0	0	0	0	0	0	0	2	40,6
872	Steinbrunn	110429	Wulka	210	363	2	0	0	0	0	0	0	0	2	39,7
873	Wulkaprodersdorf	110668	Wulka	164	363	2	0	0	0	0	0	0	0	2	35,2
874	Eisenstadt	110734	Wulka	195	362	3	0	0	0	0	0	0	0	3	
876	Eisenstadt	110437	Wulka	184	362	3	0	0	0	0	0	0	0	3	32,7
877	Draßburg	110445	Wulka	229	362	3	0	0	0	0	0	0	0	3	40,0
878	St.Margarethen im Burgenland	110452	Wulka	147	362	3	0	0	0	0	0	0	0	3	32,5
879	St.Margarethen-Berg	110742	Neusiedler See	195	359	6	0	0	0	0	0	0	0	6	
880	Donnerskirchen	110460	Neusiedler See	126	362	3	0	0	0	0	0	0	0	3	40,3
881	Donnerskirchen (Waldgasse)	110650	Neusiedler See	199	359	6	0	0	0	0	0	0	0	6	
882	Winden am See	110635	Neusiedler See	125	361	4	0	0	0	0	0	0	0	4	32,8
884	Neusiedl am See	110510	Neusiedler See	135	362	3	0	0	0	0	0	0	0	3	34,4
885	Frauenkirchen - NLV	106724	Neusiedler See	122	362	3	0	0	0	0	0	0	0	3	
886	Podersdorf am See	110551	Neusiedler See	121	363	2	0	0	0	0	0	0	0	2	32,6
887	Apetlon	110569	Neusiedler See	119	361	4	0	0	0	0	0	0	0	4	34,1
888	Oggau	110478	Neusiedler See	118	363	2	0	0	0	0	0	0	0	2	34,9
889	Rust	110486	Neusiedler See	119	363	2	0	0	0	0	0	0	0	2	36,6
890	Mörbisch am See	110502	Neusiedler See	130	362	3	0	0	0	0	0	0	0	3	35,3
891	Illmitz (Biologische Station)	122010	Neusiedler See	115	364	1	0	0	0	0	0	0	0	1	
892	Edmundshof	110536	Neusiedler See	148	362	3	0	0	0	0	0	0	0	3	37,9
893	Kleylehof	110528	Neusiedler See	135	361	4	0	0	0	0	0	0	0	4	36,9
894	Halbturn NLV	110544	Neusiedler See	130	362	3	0	0	0	0	0	0	0	3	34,5
895	Andau	110585	Neusiedler See	118	362	3	0	0	0	0	0	0	0	3	
896	Schattendorf	110619	Ikva	251	361	4	0	0	0	0	0	0	0	4	37,7
897	Deutschkreutz-Girm	110601	Ikva	192	364	1	0	0	0	0	0	0	0	1	35,3
898	Ritzing	110593	Ikva	305	363	2	0	0	0	0	0	0	0	2	36,0
899	Festenburg-Hinterberg	123216	Schwarze Lafnitz	920	329	36	0	0	0	0	0	0	0	36	
	RAABGEBIET														
900	Hohenau an der Raab	111369	Raab	702	346	19	0	0	0	0	0	0	0	19	65,3
901	Rechberg	112029	Raab	926	324	33	4	4	0	0	0	0	0	41	94,8
902	Fladnitzberg	111401	Raab	1070	320	24	16	5	0	0	0	0	0	45	
904	St.Ruprecht an der Raab	123083	Raab	400	361	4	0	0	0	0	0	0	0	4	
905	Weiz	110825	Weizbach	465	358	7	0	0	0	0	0	0	0	7	51,0
906	Gleisdorf	110833	Raab	375	361	4	0	0	0	0	0	0	0	4	48,8
907	St.Radegund	110858	Rabnitzbach	725	344	19	2	0	0	0	0	0	0	21	
908	Laßnitzhöhe	110866	Rabnitzbach	524	357	7	1	0	0	0	0	0	0	8	47,7
909	Rohr an der Raab	110890	Raab	306	362	3	0	0	0	0	0	0	0	3	36,0
910	Feldbach	100008	Raab	323	359	6	0	0	0	0	0	0	0	6	
911	Wetzelsdorf	111419	Raab	303	361	4	0	0	0	0	0	0	0	4	
912	Fehring	111294	Raab	260	356	9	0	0	0	0	0	0	0	9	53,0
913	Riegersburg	111302	Raab	350	359	6	0	0	0	0	0	0	0	6	40,3
914	Neumarkt an der Raab	110908	Raab	243	360	5	0	0	0	0	0	0	0	5	41,3
915	St.Jakob im Walde	110916	Lafnitz	922	324	30	11	0	0	0	0	0	0	41	86,8
916	Vorau	110932	Lafnitz	690	355	10	0	0	0	0	0	0	0	10	52,8
917	Hohenau am Wechsel	111377	Lafnitz	1080	318	33	14	0	0	0	0	0	0	47	
918	Friedberg-Ortgraben	110940	Lafnitz	550	359	6	0	0	0	0	0	0	0	6	48,7
919	Markt Allhau	111476	Lafnitz	404	358	7	0	0	0	0	0	0	0	7	
920	Altenberg-Hartberg	111427	Lafnitz	429	357	8	0	0	0	0	0	0	0	8	
921	Hartberg	110999	Safenbach	350	362	3	0	0	0	0	0	0	0	3	38,9
922	Pöllau (Zentralstation)	111393	Safen	525	361	4	0	0	0	0	0	0	0	4	
923	Pöllau	111310	Saifenbach	420	362	3	0	0	0	0	0	0	0	3	
925	Deutsch Kaltenbrunn	111443	Lafnitz	358	356	9	0	0	0	0	0	0	0	9	
927	Rettenegg	111021	Feistritz	860	323	36	6	0	0	0	0	0	0	42	98,9
928	Alpl	111435	Feistritz	1020	308	44	6	7	0	0	0	0	0	57	
929	Fischbach	101592	Feistritz	1050	303	39	17	6	0	0	0	0	0	62	
930	Kreuzwirt	111328	Feistritz	1038	314	38	12	1	0	0	0	0	0	51	103,5
931	Birkfeld (Schule)	123117	Feistritz	680	342	23	0	0	0	0	0	0	0	23	
932	Anger	123075	Feistritz	520	361	4	0	0	0	0	0	0	0	4	
933	St.Johann bei Herberstein	111054	Feistritz	410	361	4	0	0	0	0	0	0	0	4	49,9
934	Großwilfersdorf	111344	Feistritz	275	362	3	0	0	0	0	0	0	0	3	42,2
935	Sinabelkirchen	111062	Ilzbach	350	359	6	0	0	0	0	0	0	0	6	55,7
936	Eltendorf	111088	Lafnitz	238	363	2	0	0	0	0	0	0	0	2	
937	Heiligenkreuz NLV	105080	Lafnitz	228	361	4	0	0	0	0	0	0	0	4	
939	Pinkafeld	111104	Pinka	388	359	6	0	0	0	0	0	0	0	6	39,7
940	Oberwart	111112	Pinka	308	359	6	0	0	0	0	0	0	0	6	35,2
941	Kleinzicken	111385	Zickenbach	267	360	5	0	0	0	0	0	0	0	5	
942	Kirchfidisch	111484	Pinka	266	361	4	0	0	0	0	0	0	0	4	
943	Hochneukirchen	111278	Pinka	707	338	24	3	0	0	0	0	0	0	27	49,3
944	Bernstein	111138	Tauchenbach	600	349	16	0	0	0	0	0	0	0	16	63,6
945	Stadtschlaining	111146	Tauchenbach	424	361	4	0	0	0	0	0	0	0	4	41,9
946	Dürnbach im Burgenland	111468	Pinka	292	360	5	0	0	0	0	0	0	0	5	
947	Hirschenstein	111153	Pinka	719	345	17	2	1	0	0	0	0	0	20	61,8
948	Eisenberg an der Pinka	111161	Pinka	246	359	6	0	0	0	0	0	0	0	6	34,1
949	Eberau	111179	Pinka	213	360	5	0	0	0	0	0	0	0	5	33,7
950	Hagensdorf-Luising	111229	Pinka	199	359	6	0	0	0	0	0	0	0	6	34,3
951	Oberdorf im Burgenland	111187	Strem	361	358	7	0	0	0	0	0	0	0	7	36,1
952	St.Michael im Burgenland	111195	Strem	235	362	3	0	0	0	0	0	0	0	3	36,1
953	Kukmirn	111203	Strem	252	359	6	0	0	0	0	0	0	0	6	38,0
954	Güssing	111450	Strem	222	360	5	0	0	0	0	0	0	0	5	

Häufigkeiten der Schneehöhen im Winter 2006/07

Nr.	Messstelle	Mess-stellen-nummer	Einzugsgebiet	Höhe m ü.A.	Anzahl der Tage										
					ohne bzw. ohne mess-bare Schnee-höhe	Tageswerte in cm								1 bis >250	
						1 bis 14	15 bis 29	30 bis 49	50 bis 99	100 bis 149	150 bis 199	200 bis 249	≥ 250	Winter	90/91 bis 99/00
955	Redlschlag	111286	Güns	692	345	19	1	0	0	0	0	0	0	20	69,4
956	Bad Schönau	115683	Zöbernbach	468	354	11	0	0	0	0	0	0	0	11	
957	Zöbern	111245	Zöbernbach	596	350	15	0	0	0	0	0	0	0	15	45,7
959	Pilgersdorf	111260	Zöbernbach	369	359	6	0	0	0	0	0	0	0	6	44,5
960	Glashütten bei Langeck	111351	Güns	440	353	12	0	0	0	0	0	0	0	12	
	MURGEBIET														
961	Muhr	111500	Mur	1110	326	24	12	3	0	0	0	0	0	39	123,6
962	Zederhaus	111526	Zederhausbach	1200	299	38	23	5	0	0	0	0	0	66	131,1
963	St.Michael i. Lg.	105049	Mur	1094	279	58	16	11	1	0	0	0	0	86	
964	Weißpriach	111559	Weißpriach	1100	317	27	13	8	0	0	0	0	0	48	115,0
965	Mariapfarr	118570	Taurach	1153	299	37	25	4	0	0	0	0	0	66	
966	Tamsweg	111583	Mur	1025	295	56	12	2	0	0	0	0	0	70	103,0
967	Thomatal	111591	Mur	1090	320	17	17	11	0	0	0	0	0	45	
968	Turracher Höhe	123133	Turrach	1767	225	43	24	48	25	0	0	0	0	140	
969	Flattnitz	113951	Paalbach	1430	232	64	49	12	8	0	0	0	0	133	135,2
970	Paal-Stadl	112508	Paalbach	950	284	73	1	7	0	0	0	0	0	81	103,4
971	Krakauebene	112839	Rantenbach	1318	307	42	15	1	0	0	0	0	0	58	
972	Seethal	111641	Rantenbach	1210	304	45	13	3	0	0	0	0	0	61	127,7
973	Murau	111633	Rantenbach	814	339	19	4	3	0	0	0	0	0	26	96,5
975	St.Lambrecht	111682	Mur	1070	295	53	13	4	0	0	0	0	0	70	106,1
977	Unzmarkt	111708	Mur	745	353	12	0	0	0	0	0	0	0	12	74,0
978	Judenburg	111716	Mur	730	342	17	3	3	0	0	0	0	0	23	66,4
979	St.Johann am Tauern	111724	Pöls	1050	300	50	15	0	0	0	0	0	0	65	112,1
981	Oberzeiring	111740	Pöls	930	324	35	6	0	0	0	0	0	0	41	86,1
982	Gasselsdorf	101030	Pölsbach	780	323	39	2	1	0	0	0	0	0	42	
983	Schmelz	111765	Granitzenbach	1560	290	56	10	5	4	0	0	0	0	75	
984	Obdach	111773	Granitzenbach	875	345	16	2	1	1	0	0	0	0	20	73,0
985	St.Wolfgang	123026	Granitzenbach	1275	266	71	18	7	3	0	0	0	0	99	
986	Zeltweg	111757	Mur	669	318	44	2	1	0	0	0	0	0	47	76,3
987	Kleinlobming	123018	Mur	740	335	23	3	4	0	0	0	0	0	30	
988	Großlobming	112771	Mur	650	326	36	3	0	0	0	0	0	0	39	
989	Ingering II	111781	Ingeringbach	850	321	42	2	0	0	0	0	0	0	44	81,9
990	Seckau	111799	Mur	855	302	60	1	2	0	0	0	0	0	63	90,1
992	Wald am Schoberpaß	111815	Liesingbach	890	298	30	25	10	2	0	0	0	0	67	114,1
996	Mautern	111831	Liesingbach	710	352	11	2	0	0	0	0	0	0	13	70,0
997	Leoben-Hinterberg	112672	Mur	570	348	16	1	0	0	0	0	0	0	17	
998	St.Michael in Obersteiermark	112888	Mur	580	356	8	1	0	0	0	0	0	0	9	
999	Trofaiach	111872	Vordernberger Bach	660	347	17	1	0	0	0	0	0	0	18	76,5
1000	Bruck an der Mur	111898	Mur	482	359	6	0	0	0	0	0	0	0	6	63,2
1001	Frein an der Mürz	112615	Mürz	875	273	39	16	17	20	0	0	0	0	92	136,4
1002	Niederalpl	112607	Mürz	930	279	42	38	6	0	0	0	0	0	86	139,4
1003	Mürzsteg	111906	Mürz	810	288	43	34	0	0	0	0	0	0	77	114,0
1004	Karlgraben	112599	Mürz	775	315	42	8	0	0	0	0	0	0	50	97,6
1005	Preiner Gscheid	111914	Mürz	890	318	30	16	1	0	0	0	0	0	47	113,3
1006	Mürzzuschlag	111922	Mürz	700	307	54	4	0	0	0	0	0	0	58	108,3
1007	Veitsch	112565	Mürz	665	345	20	0	0	0	0	0	0	0	20	96,6
1008	Stanz	112540	Stanzbach	648	347	16	2	0	0	0	0	0	0	18	86,8
1009	Kapfenberg	101097	Mürz	508	360	5	0	0	0	0	0	0	0	5	
1010	Seewiesen	123182	Thörlbach	980	292	34	25	13	1	0	0	0	0	73	
1011	Aflenz Kurort	111963	Thörlbach	784	331	30	4	0	0	0	0	0	0	34	95,9
1014	Haringgraben	112854	Mürz	1020	286	45	21	10	3	0	0	0	0	79	
1015	Tragöß	111997	Lamingbach	770	339	21	4	1	0	0	0	0	0	26	94,6
1016	Pernegg	112847	Mur	460	360	5	0	0	0	0	0	0	0	5	
1017	Breitenau bei Mixnitz	112003	Mur	560	354	11	0	0	0	0	0	0	0	11	60,2
1018	Frohnleiten	112037	Mur	420	362	3	0	0	0	0	0	0	0	3	39,5
1019	Neuhof	112573	Mur	770	325	38	2	0	0	0	0	0	0	40	84,8
1020	Groß St. Florian	101089	Laßnitz	320	351	12	2	0	0	0	0	0	0	14	
1021	Eichberg	123042	Übelbach	610	358	7	0	0	0	0	0	0	0	7	
1023	Gschnaidt	112698	Mur	1128	323	26	14	2	0	0	0	0	0	42	
1024	Pleschkogel	112060	Mur	910	317	39	9	0	0	0	0	0	0	48	92,7
1026	Graz-Andritz	112086	Mur	360	358	7	0	0	0	0	0	0	0	7	53,6
1027	Graz (Universität)	112094	Mur	366	360	5	0	0	0	0	0	0	0	5	44,9
1028	Graz-Gries	101063	Mur	350	360	5	0	0	0	0	0	0	0	5	
1029	Gedersberg	112862	Mur	390	359	6	0	0	0	0	0	0	0	6	
1030	Graz (Flugplatz)	112102	Mur	340	361	4	0	0	0	0	0	0	0	4	52,9
1031	Breitenbach	123034	Kainach	880	341	18	4	2	0	0	0	0	0	24	
1032	Bärnbach	112490	Kainach	420	355	10	0	0	0	0	0	0	0	10	44,0
1033	Gaberl	112896	Kainach	1160	319	27	10	1	8	0	0	0	0	46	
1035	Lobming	112128	Kainach	400	355	10	0	0	0	0	0	0	0	10	58,1
1037	Hirschegg	112656	Teigitsch	1158	301	42	11	11	0	0	0	0	0	64	112,7
1038	Hebalpe	112334	Teigitsch	1310	268	38	46	6	7	0	0	0	0	97	143,5
1039	Pack	112136	Teigitsch	1115	288	48	23	6	0	0	0	0	0	77	106,7
1040	Maria Lankowitz	112177	Teigitsch	530	353	10	1	1	0	0	0	0	0	12	42,4
1041	Ligist	112185	Kainach	370	356	9	0	0	0	0	0	0	0	9	59,4
1042	Södingberg	112649	Södingbach	480	353	11	1	0	0	0	0	0	0	12	52,4
1044	Sajach	112219	Kainach	340	365	0	0	0	0	0	0	0	0		54,0
1045	Wiel	112235	Weiße Sulm	900	313	27	15	8	2	0	0	0	0	52	91,8
1046	Jägerwirt	112789	Weiße Sulm	1300	283	35	31	11	5	0	0	0	0	82	
1047	Wies	112557	Weiße Sulm	390	348	12	4	1	0	0	0	0	0	17	51,2
1048	St.Anna ob Schwanberg	112227	Schwarze Sulm	1050	310	24	19	10	2	0	0	0	0	55	105,2
1049	Limberg	112680	Schwarze Sulm	450	349	14	1	1	0	0	0	0	0	16	
1050	Trahütten	112730	Sulm	970	323	23	11	8	0	0	0	0	0	42	
1052	St.Lorenzen	112714	Saggaubach	780	342	4	13	4	2	0	0	0	0	23	
1053	Eibiswald	112268	Saggaubach	360	347	11	6	1	0	0	0	0	0	18	53,4
1054	Glanz	112946	Saggaubach	476	348	13	2	2	0	0	0	0	0	17	
1055	Leutschach	112292	Saggaubach	370	350	12	3	0	0	0	0	0	0	15	42,0

Häufigkeiten der Schneehöhen im Winter 2006/07

Nr.	Messstelle	Messstellen-nummer	Einzugsgebiet	Höhe m ü.A.	Anzahl der Tage										
					ohne bzw. ohne messbare Schneehöhe	Tageswerte in cm								1 bis >250	
						1 bis 14	15 bis 29	30 bis 49	50 bis 99	100 bis 149	150 bis 199	200 bis 249	≥ 250	Winter	90/91 bis 99/00
1056	Kreuzberg	112748	Saggaubach	590	345	14	4	1	1	0	0	0	0	20	
1057	Kitzeck im Sausal	112300	Sulm	485	351	11	2	1	0	0	0	0	0	14	45,6
1058	St.Nikolai im Sausal	112318	Sulm	340	353	11	1	0	0	0	0	0	0	12	47,7
1059	Osterwitz-Winkel	123067	Laßnitz	1000	304	42	11	8	0	0	0	0	0	61	
1060	Osterwitz	112755	Laßnitz	1220	299	46	12	8	0	0	0	0	0	66	
1061	Deutschlandsberg	112342	Laßnitz	410	357	7	1	0	0	0	0	0	0	8	39,8
1062	Klosterwinkel	112763	Laßnitz	1162	315	27	12	8	3	0	0	0	0	50	
1063	Frauental	123059	Laßnitz	350	353	11	1	0	0	0	0	0	0	12	
1064	Stainz	112367	Stainzbach	340	358	7	0	0	0	0	0	0	0	7	52,5
1065	Hochgleinz	101584	Gleinzbach	340	354	9	2	0	0	0	0	0	0	11	
1066	Kirchbach in Steiermark	112383	Schwarzaubach	350	356	9	0	0	0	0	0	0	0	9	58,8
1067	Straß	112516	Schwarzaubach	256	357	7	1	0	0	0	0	0	0	8	51,3
1068	Unterpurkla	112409	Mur	220	362	3	0	0	0	0	0	0	0	3	37,4
1069	Zehensdorf	112664	Saßbach	288	362	3	0	0	0	0	0	0	0	3	55,9
1070	St.Peter am Ottersbach	112391	Saßbach	270	360	5	0	0	0	0	0	0	0	5	61,3
1071	Straden	112425	Gnasbach	360	359	5	1	0	0	0	0	0	0	6	38,9
1072	Bad Gleichenberg	112417	Sulzbach	303	360	5	0	0	0	0	0	0	0	5	51,2
1074	Bad Radkersburg	112482	Mur	208	360	5	0	0	0	0	0	0	0	5	47,5
1075	Zelting	112441	Mur	200	358	7	0	0	0	0	0	0	0	7	45,8
1076	Bonisdorf	112466	Mur	376	357	5	3	0	0	0	0	0	0	8	43,2
	DRAUGEBIET														
1077	Sillian	113001	Drau	1075	266	48	16	31	4	0	0	0	0	99	117,4
1079	Hochberg	113019	Villgratenbach	1700	263	47	41	8	6	0	0	0	0	102	143,9
1080	Innervillgraten	113027	Villgratenbach	1400	253	27	45	35	5	0	0	0	0	112	152,6
1081	Kartitsch	114959	Drau	1415	257	54	33	19	2	0	0	0	0	108	
1085	Anras	113035	Drau	1300	317	20	19	7	2	0	0	0	0	48	106,7
1087	Assling-Vergein	103374	Drau	1400	305	19	29	8	4	0	0	0	0	60	
1090	Prägraten	113043	Isel	1340	253	56	40	13	3	0	0	0	0	112	137,1
1091	Virgen	114991	Isel	1198	283	39	32	9	2	0	0	0	0	82	
1093	Felbertauerntunnel	114900	Tauernbach	1650	229	45	18	47	26	0	0	0	0	136	164,5
1094	Matrei in Osttirol	113050	Tauernbach	1040	285	69	5	4	2	0	0	0	0	80	103,7
1095	St.Jakob i.Def.	113068	Schwarzach	1400	250	48	50	15	2	0	0	0	0	115	
1096	Hopfgarten i.D.-Hof	114918	Schwarzach	1520	297	49	12	5	2	0	0	0	0	68	115,4
1097	Hopfgarten i.Def.	114926	Schwarzach	1110	267	57	31	8	2	0	0	0	0	98	127,7
1099	Kals am Großglockner	113076	Kalser Bach	1336	259	64	33	8	1	0	0	0	0	106	
1101	St.Johann im Walde	113084	Isel	750	300	43	13	8	1	0	0	0	0	65	86,9
1103	Zettersfeld	114934	Drau	1912	224	12	39	13	68	9	0	0	0	141	
1104	Lienz	113092	Drau	659	337	12	7	6	3	0	0	0	0	28	92,7
1105	Lienz-Tristach	105015	Drau	659	321	5	14	19	6	0	0	0	0	44	
1108	Iselsberg-Penzelberg	113100	Debantbach	1210	262	55	13	28	7	0	0	0	0	103	111,0
1109	Penzelberg-Iselsberg	114686	Möll	1210	266	51	13	28	7	0	0	0	0	99	
1110	Nikolsdorf	114942	Drau	650	322	9	16	17	1	0	0	0	0	43	
1111	Oberdrauburg	113118	Drau	620	302	23	19	16	5	0	0	0	0	63	81,8
1112	Irschen-Leppen	114512	Drau	1150	334	12	7	6	6	0	0	0	0	31	93,4
1113	Dellach im Drautal	114389	Drau	628	329	9	15	9	3	0	0	0	0	36	
1114	Greifenburg	113126	Drau	610	315	6	11	21	12	0	0	0	0	50	96,8
1115	Sachsenburg	113134	Drau	550	337	15	7	6	0	0	0	0	0	28	60,5
1121	Stall	113225	Möll	820	318	13	14	14	6	0	0	0	0	47	93,4
1123	Innerfragant	113233	Möll	1195	309	20	24	7	5	0	0	0	0	56	112,4
1124	Kleindorf	113241	Möll	735	323	17	13	6	6	0	0	0	0	42	82,3
1126	Mallnitz	113258	Mallnitzbach	1196	297	25	29	9	5	0	0	0	0	68	95,8
1128	St.Peter im Katschtal	113324	Lieser	1220	313	8	35	6	3	0	0	0	0	52	108,9
1133	Malta	113399	Malta	830	343	7	7	6	2	0	0	0	0	22	65,6
1134	St.Oswald (Talstation)	114447	Millstätter See	1319	296	27	33	9	0	0	0	0	0	69	113,2
1135	Millstatt	113423	Millstätter See	591	340	16	7	2	0	0	0	0	0	25	53,2
1136	Hochegg	113464	Drau	1030	326	18	8	6	7	0	0	0	0	39	80,7
1137	Weißensee-Gatschach	113431	Weißensee	945	306	12	24	14	9	0	0	0	0	59	
1140	Fresach	114496	Drau	735	322	26	9	7	1	0	0	0	0	43	71,9
1141	Weißenstein	113480	Drau	510	343	13	6	3	0	0	0	0	0	22	69,6
1142	Villacher Alpe	113498	Weißenbach	2164	211	26	32	53	43	0	0	0	0	154	205,2
1144	Villach	113530	Drau	494	343	15	7	0	0	0	0	0	0	22	
1145	Bleistätter Moor	113555	Ossiacher See	510	346	18	1	0	0	0	0	0	0	19	61,7
1146	Ossiach	113563	Ossiacher See	520	343	15	7	0	0	0	0	0	0	22	83,9
1148	Afritz	113548	Afritzer Bach	715	324	25	10	6	0	0	0	0	0	41	84,1
1151	Obertilliach	113589	Gail	1400	256	49	36	19	5	0	0	0	0	109	157,1
1153	Maria Luggau	113597	Gail	1140	269	50	15	24	7	0	0	0	0	96	121,9
1154	Kornat	113621	Gail	1047	304	27	11	13	10	0	0	0	0	61	
1155	Kötschach-Mauthen	114538	Gail	705	295	27	11	20	12	0	0	0	0	70	110,5
1157	Reisach	113654	Gail	646	295	24	7	17	22	0	0	0	0	70	109,1
1158	Waidegg	113670	Gail	635	302	9	9	22	23	0	0	0	0	63	106,3
1159	Tröpolach	114884	Gail	655	276	31	9	25	24	0	0	0	0	89	
1161	Weißbriach	113704	Gösseringbach	800	276	36	6	10	33	4	0	0	0	89	108,8
1162	Förolach	113720	Gail	565	310	8	11	22	14	0	0	0	0	55	94,7
1163	Feistritz an der Gail	113738	Gail	590	322	15	9	17	2	0	0	0	0	43	94,6
1165	Arnoldstein	113746	Gailitz	580	326	17	12	10	0	0	0	0	0	39	86,7
1166	Faak am See	101659	Faaker See	585	319	25	11	10	0	0	0	0	0	46	
1167	Wernberg	113761	Drau	565	334	17	14	0	0	0	0	0	0	31	73,9
1168	Rosenbach	113779	Drau	540	308	31	15	10	1	0	0	0	0	57	84,9
1169	Bärental	113787	Drau	1000	267	25	25	41	7	0	0	0	0	98	128,8
1170	Tschachoritsch	114488	Drau	600	334	21	7	2	1	0	0	0	0	31	84,1
1171	Kirschentheuer-Babniak	113803	Drau	440	326	33	5	1	0	0	0	0	0	39	84,2
1172	Loibltunnel	113811	Drau	1067	267	35	26	26	11	0	0	0	0	98	134,6
1173	Bodental	113837	Drau	995	247	81	28	3	6	0	0	0	0	118	133,4
1174	Ferlach	113845	Drau	470	335	26	2	1	1	0	0	0	0	30	
1175	Zell-Pfarre	113852	Drau	900	340	9	8	4	4	0	0	0	0	25	106,2
1176	Schwarz	113860	Drau	780	326	31	3	3	2	0	0	0	0	39	94,9

Häufigkeiten der Schneehöhen im Winter 2006/07

Nr.	Messstelle	Messstellen-nummer	Einzugsgebiet	Höhe m ü.A.	Anzahl der Tage										
					ohne bzw. ohne messbare Schneehöhe	Tageswerte in cm								1 bis >250	
						1 bis 14	15 bis 29	30 bis 49	50 bis 99	100 bis 149	150 bis 199	200 bis 249	≧ 250	Winter	90/91 bis 99/00
1177	Seeberg	113886	Vellach	1040	317	21	18	5	4	0	0	0	0	48	118,9
1178	Eisenkappel	113894	Vellach	580	345	14	3	2	1	0	0	0	0	20	92,5
1180	Maitratten-Sonnleiten	114694	Gurk	1000	314	38	11	2	0	0	0	0	0	51	
1181	Sirnitz	113936	Gurk	850	332	24	8	1	0	0	0	0	0	33	90,8
1182	Weitensfeld	113977	Gurk	705	336	27	2	0	0	0	0	0	0	29	87,4
1183	Winklern ob Straßburg	114520	Gurk	1040	333	30	2	0	0	0	0	0	0	32	79,4
1184	Grades-Klachl	114587	Metnitz	725	345	18	1	1	0	0	0	0	0	20	
1185	Friesach	113993	Metnitz	634	351	13	1	0	0	0	0	0	0	14	
1186	Neumarkt in Steiermark	114017	Olsa	872	340	21	3	1	0	0	0	0	0	25	86,0
1187	Gaisberg	114736	Olsa	930	338	25	1	1	0	0	0	0	0	27	
1188	Guttaring	114785	Silberbach	710	355	7	3	0	0	0	0	0	0	10	
1189	Silberegg	114025	Gurk	598	355	9	1	0	0	0	0	0	0	10	59,3
1191	Knappenberg	114603	Görtschitz	1050	335	24	5	1	0	0	0	0	0	30	
1192	Wietersdorf	114066	Görtschitz	630	357	7	1	0	0	0	0	0	0	8	67,1
1193	Magdalensberg	114108	Gurk	920	322	35	4	2	2	0	0	0	0	43	93,7
1194	Sillehof	114116	Gurk	450	359	4	1	1	0	0	0	0	0	6	
1195	Radweg-Gradisch	114124	Glan	666	349	12	3	1	0	0	0	0	0	16	76,0
1196	Hörzendorf	114777	Glan	475	357	7	1	0	0	0	0	0	0	8	
1197	St.Veit an der Glan	106716	Glan	475	358	6	1	0	0	0	0	0	0	7	67,9
1198	Dreifaltigkeit	114165	Glan	1180	322	28	7	7	1	0	0	0	0	43	95,5
1200	Klagenfurt (Flugplatz)	114173	Glan	447	355	8	2	0	0	0	0	0	0	10	74,4
1201	Klagenfurt	114561	Glanfurt	442	355	8	2	0	0	0	0	0	0	10	
1202	Velden-Weinzierl	114629	Wörther See	535	333	24	6	2	0	0	0	0	0	32	
1203	Keutschach	114215	Wörther See	530	336	24	3	2	0	0	0	0	0	29	73,8
1204	Pörtschach	114835	Wörther See	452	348	16	1	0	0	0	0	0	0	17	
1205	St.Margarethen ob Töllerberg	114256	Drau	460	359	4	1	1	0	0	0	0	0	6	72,2
1206	Klopein am Klopeiner See	114249	Drau	470	351	12	1	1	0	0	0	0	0	14	75,3
1207	Diex	114272	Wölfnitzbach	1150	329	25	4	5	2	0	0	0	0	36	93,2
1208	St.Michael ob Bleiburg	114280	Feistritz	527	343	19	2	1	0	0	0	0	0	22	84,4
1209	Rauniak	114678	Feistritz	635	321	33	8	2	1	0	0	0	0	44	
1211	Reichenfels	114298	Lavant	800	341	19	3	2	0	0	0	0	0	24	84,5
1212	Preblau	114306	Lavant	790	332	30	2	1	0	0	0	0	0	33	83,4
1213	Preitenegg	114314	Lavant	1035	287	48	22	8	0	0	0	0	0	78	103,0
1215	Wolfsberg	114702	Lavant	440	359	6	0	0	0	0	0	0	0	6	
1216	St.Michael-Wolfsberg	114793	Lavant	510	359	6	0	0	0	0	0	0	0	6	
1217	St.Andrä im Lavanttal	114421	Lavant	402	361	4	0	0	0	0	0	0	0	4	
1218	Pustritz	114330	Lavant	790	343	14	5	3	0	0	0	0	0	22	76,1
1219	Brandl-Koralpe	114363	Feistritzbach	1485	282	53	20	9	1	0	0	0	0	83	127,8
1220	Soboth	112706	Feistritzbach	1145	320	27	11	3	4	0	0	0	0	45	

Wasserwerte und Dichten der Schneedecke im Winter 2006/07

Nr.	Messstelle	Höhe m ü.A.	Datum	Schneedecke			Nr.	Messstelle	Höhe m ü.A.	Datum	Schneedecke		
				Höhe cm	Wasserwert mm	Dichte					Höhe cm	Wasserwert mm	Dichte
RHEINGEBIET													
65	Damüls	1365	15. 1.	10	44	0,44	65	Damüls	1365	15. 2.	24	66	0,28
			1. 2.	10	22	0,22				1. 3.	20	49	0,25
DONAUGEBIET OBERHALB DES INN													
93	Holzgau	1100	11.12.	14	18	0,13	95	Boden	1355	5. 2.	10	13	0,13
			18.12.	10	23	0,23				12. 2.	26	33	0,13
			25.12.	11	20	0,18				19. 2.	18	50	0,28
			8. 1.	15	46	0,31				26. 2.	28	56	0,20
			26. 2.	15	15	0,10				5. 3.	24	87	0,36
			5. 3.	11	36	0,33				12. 3.	20	69	0,35
94	Gramais	1320	11.12.	17	13	0,08				26. 3.	25	43	0,17
95	Boden	1355	11.12.	29	31	0,11	117	Hinterriß	930	29. 1.	20	20	0,10
			18.12.	16	33	0,21				5. 2.	13	22	0,17
			25.12.	14	33	0,24				12. 2.	16	40	0,25
			1. 1.	12	33	0,28				26. 2.	15	65	0,43
			8. 1.	24	79	0,33	130	Ehrwald	960	8. 1.	11	36	0,33
			15. 1.	18	23	0,13				29. 1.	13	15	0,12
			29. 1.	13	13	0,10							
INNGEBIET OBERHALB DER SALZACH													
156	St.Anton am Arlberg	1285	12. 2.	15	28	0,19	224	Obernberg am Brenner	1360	29. 1.	16	31	0,19
			19. 2.	21	54	0,26				5. 2.	8	28	0,35
			26. 2.	20	48	0,24				26. 2.	16	15	0,09
			6. 3.	20	66	0,33				19. 3.	24	41	0,17
162	Galtür	1587	4. 1.	35	38	0,11	241	Rinn	895	28. 1.	10	12	0,12
			11. 1.	20	56	0,28	262	Ginzling	1060	8. 1.	12	33	0,28
			18. 1.	20	65	0,33				29. 1.	18	20	0,11
			14. 2.	31	26	0,08				5. 2.	13	23	0,18
			20. 2.	25	28	0,11				12. 2.	12	31	0,26
			27. 2.	45	40	0,09	264	Gschößwand	1795	2. 1.	24	43	0,18
			7. 3.	32	84	0,26	283	Kelchsau	815	30. 1.	10	13	0,13
			13. 3.	31	94	0,30				7. 2.	12	12	0,10
			21. 3.	46	105	0,23				17. 2.	10	13	0,13
			28. 3.	40	110	0,28				21. 3.	45	46	0,10
			2. 4.	27	94	0,35				25. 3.	12	56	0,47
224	Obernberg am Brenner	1360	11.12.	15	15	0,10	293	Thiersee-Landl	700	31. 1.	12	18	0,15
SALZACHGEBIET													
362	Waidring	760	3.11.	30	25	0,08	362	Waidring	760	28. 1.	30	20	0,07
			3. 1.	25	10	0,04				23. 3.	25	54	0,22
TRAUNGEBIET													
438	Schönbergalpe	1350	8. 2.	38	79	0,21	438	Schönbergalpe	1350	29. 3.	74	267	0,36
			13. 3.	65	213	0,33							
ENNSGEBIET													
498	Grubegg	790	4.11.	35	58	0,17	508	Hohentauern	1265	31. 1.	20	25	0,13
			2. 1.	15	33	0,22				4. 2.	22	33	0,15
			30. 1.	16	35	0,22				8. 2.	19	33	0,17
			22. 3.	17	46	0,27				12. 2.	20	35	0,18
505	Oppenberg	1060	3.11.	37	27	0,07				15. 2.	23	43	0,19
			13.11.	30	27	0,09				19. 2.	23	57	0,25
			27. 2.	14	30	0,21				22. 2.	22	57	0,26
			20. 3.	26	29	0,11				26. 2.	30	66	0,22
			24. 3.	17	27	0,16				1. 3.	28	72	0,26
			27. 3.	9	23	0,26				5. 3.	22	64	0,29
508	Hohentauern	1265	19.12.	15	21	0,14				9. 3.	15	47	0,31
			22.12.	17	29	0,17				13. 3.	18	41	0,23
			25.12.	15	20	0,13				21. 3.	55	45	0,08
			29.12.	14	20	0,14				25. 3.	42	51	0,12
			3. 1.	20	23	0,12				28. 3.	27	53	0,20
			7. 1.	17	33	0,19	528	Linzer Haus	1435	2. 1.	45	123	0,27
			10. 1.	16	30	0,19				15. 3.	117	397	0,34
			28. 1.	27	20	0,07				3. 4.	97	384	0,40
DONAUGEBIET ZWISCHEN ENNS UND MARCH													
570	Göstling an der Ybbs	530	29. 1.	11	26	0,24	570	Göstling an der Ybbs	530	23. 3.	24	38	0,16
			20. 3.	11	26	0,24				27. 3.	8	51	0,64
MARCHGEBIET													
772	Waidhofen an der Thaya	495	29. 1.	8	25	0,31	776	Weikertschlag an der Thaya	460	29. 1.	14	40	0,29
774	Dobersberg	455	29. 1.	18	30	0,17	783	Riegersburg	445	29. 1.	15	26	0,17
775	Pommersdorf	493	29. 1.	11	30	0,27				26. 2.	6	13	0,22
			26. 2.	1	5	0,50							
LEITHAGEBIET													
840	Hochwolkersdorf	617	26. 2.	9	11	0,12	840	Hochwolkersdorf	617	26. 3.	8	26	0,33

Wasserwerte und Dichten der Schneedecke im Winter 2006/07

Nr.	Messstelle	Höhe m ü.A.	Datum	Schneedecke			Nr.	Messstelle	Höhe m ü.A.	Datum	Schneedecke		
				Höhe cm	Wasserwert mm	Dichte					Höhe cm	Wasserwert mm	Dichte
RAABGEBIET													
927	Rettenegg	860	29. 1.	25	23	0,09							
MURGEBIET													
979	St.Johann am Tauern	1050	1.11.	15	46	0,31	989	Ingering II	850	20. 3.	28	24	0,09
			3.11.	12	43	0,36	1003	Mürzsteg	810	4. 1.	12	16	0,13
			12.11.	20	54	0,27				29. 1.	29	35	0,12
			24. 1.	14	25	0,18				1. 2.	25	42	0,17
			27. 1.	23	49	0,21				5. 2.	22	51	0,23
			30. 1.	20	46	0,23				9. 2.	19	56	0,29
			2. 2.	12	24	0,20				12. 2.	18	55	0,31
			5. 2.	10	22	0,22				16. 2.	25	64	0,26
			8. 2.	11	19	0,17				19. 2.	21	68	0,32
			11. 2.	10	19	0,19				22. 2.	18	68	0,38
			14. 2.	12	19	0,16				26. 2.	13	48	0,37
			17. 2.	12	25	0,21				1. 3.	13	46	0,35
			20. 2.	10	19	0,19				5. 3.	10	31	0,31
			25. 2.	10	18	0,18				20. 3.	15	11	0,07
			28. 2.	10	28	0,28				23. 3.	10	14	0,14
			19. 3.	21	50	0,24				26. 3.	9	22	0,24
			22. 3.	20	45	0,23	1019	Neuhof	770	31. 1.	8	14	0,18
			25. 3.	12	33	0,28				20. 3.	17	15	0,09
989	Ingering II	850	28. 1.	11	13	0,12							
DRAUGEBIET													
1080	Innervillgraten	1400	10.12.	15	31	0,21	1093	Felbertauerntunnel	1650	29. 1.	50	150	0,30
			17.12.	15	31	0,21				5. 2.	33	148	0,45
			25.12.	17	33	0,19				13. 2.	58	170	0,29
			1. 1.	15	31	0,21				21. 2.	47	175	0,37
			8. 1.	14	28	0,20				26. 2.	58	180	0,31
			15. 1.	14	28	0,20				5. 3.	58	186	0,32
			29. 1.	35	60	0,17				19. 3.	64	186	0,29
			5. 2.	29	61	0,21				26. 3.	48	173	0,36
			12. 2.	35	64	0,18				2. 4.	40	173	0,43
			19. 2.	37	71	0,19	1095	St.Jakob i.Def.	1400	8. 1.	15	28	0,19
			26. 2.	35	71	0,20				15. 1.	13	28	0,22
			5. 3.	30	71	0,24				29. 1.	40	80	0,20
			12. 3.	17	51	0,30				5. 2.	34	80	0,24
1090	Prägraten	1340	11.12.	13	18	0,14				12. 2.	41	87	0,21
			18.12.	11	31	0,28				19. 2.	45	92	0,20
			30. 1.	35	50	0,14				5. 3.	25	89	0,36
			5. 2.	27	50	0,19				12. 3.	15	56	0,37
			12. 2.	28	60	0,21	1105	Lienz-Tristach	659	29. 1.	46	89	0,19
			19. 2.	22	70	0,32				5. 2.	37	92	0,25
			26. 2.	28	59	0,21				12. 2.	34	89	0,26
			5. 3.	18	56	0,31				19. 2.	24	76	0,32
			12. 3.	8	31	0,39				26. 2.	16	66	0,41
1093	Felbertauerntunnel	1650	8. 1.	16	51	0,32							

Monats- und Jahressummen der Niederschläge aus Messungen mit Totalisatoren

Nr.	Messstelle	Einzugsgebiet	Höhe m ü.A.	Summen in mm												Beobachtungs-zeitraum
				I	II	III	IV	V	VI	VII	VIII	IX	X	XI	XII	Jahr	Beginn - Ende
RHEINGEBIET																	
1	Vermuntgletscher	Ill	2700													1164	1.10.2006 - 30. 9.2007
2	Klostertaler Gletscher	Ill	2750													1459	1.10.2006 - 30. 9.2007
3	Madlener Haus	Ill	1980													1193	1.10.2006 - 30. 9.2007
5	Tschifernella	Ill	2344													1619	1.10.2006 - 30. 9.2007
7	Verbella	Ill	2350													1480	1.10.2006 - 30. 9.2007
12	Valzifenz	Suggadinbach	2300													1493	1.10.2006 - 30. 9.2007
13	Gargellener Kopf	Suggadinbach	2210													1816	1.10.2006 - 30. 9.2007
14	Tilisunasee	Ill	2200													1474	1.10.2006 - 30. 9.2007
16	Silbertaler Winterjöchl	Litz	1946													1432	1.10.2006 - 30. 9.2007
26	Lünerseealpe	Alvier	2015													1343	1.10.2006 - 30. 9.2007
28	Lünersee	Alvier	1900													1360	1.10.2006 - 30. 9.2007
29	Brandner Gletscher	Alvier	2700													1662	1.10.2006 - 30. 9.2007
33	Biberacher Hütte	Lutz	1860													2070	1.10.2006 - 30. 9.2007
35	Sonntag-Stein	Lutz	1770	193	149	141	49	189	275	267	166	226	60	286	192	2193	
59	Körbersee	Bregenzerach	1675	165	166	211	79	203	221	321	262	201	19	311	235	2394	
62	Diedamskopf	Bregenzerach	1796	160	142	145	7	309	301	307	282	282	40	300	200	2475	
64	Damüls Uga	Bregenzerach	2000	180	105	177	14	268	228	338	273	269	15	330	228	2425	
66	Obergüntenstallalpe	Bregenzerach	1580													2625	1.10.2006 - 30. 9.2007
67	Rohralpe	Bregenzerach	1200	131	142	241	22	259	205	274	302	296	75	148	213	2308	
73	Hochrubachalpe	Subersach	1515	95	96	99	62	453	198	409	224	225	114	53	40	2068	
75	Rehenbergalpe	Subersach	950													2008	1.10.2006 - 30. 9.2007
78	Feuerstätter Sättele	Weißach	1420													2262	1.10.2006 - 30. 9.2007
DONAUGEBIET OBERHALB DES INN																	
103	Ammerwald	Archbach	1090	117	96	176	17	361	146	260	175	297	50	229	125	2049	
105	Traualpsee	Vils	1660	240	158	188	20	385	193	362	214	209	53	314	239	2575	
109	Kastenalm	Isar	1230	107	50	136	28	232	120	166	174	197	45	208	45	1508	
110	Bodenwald	Isar	1280	89	63	121	17	200	111	182	135	264	38	138	65	1423	
113	Wettersteinhütte	Leutascher Ache	1700	106	72	262	20	230	116	208	202	184	75	185	108	1768	
115	Johannistal-Filzwaldbod	Rißbach	1300	125	89	141	35	268	149	212	215	303	73	231	127	1968	
116	Großer Ahornboden	Rißbach	1170	81	70	101	13	204	173	217	162	270	89	200	100	1680	
118	Ochsenhütte	Dürrach	1460	130	155	139	39	267	221	249	195	349	92	344	121	2301	
119	Lochalm ML	Dürrach	1430	99	111	100	47	227	165	206	167	350	80	350	100	2002	
120	Kotalm NL	Achensee	1300	116	123	110	13	272	177	221	180	269	74	286	97	1938	
121	Köglalm	Achensee	1487	85	111	112	15	250	173	214	189	265	77	241	94	1826	
122	Plums-Bärental	Achensee	1235	107	118	106	12	251	194	264	171	340	76	290	103	2032	
123	Gramai NL	Achensee	1330	124	131	118	11	248	182	249	193	346	77	290	108	2077	
124	Bärenbad	Achensee	1480	122	134	134	16	223	184	237	171	301	79	294	103	1998	
126	Hochstögen	Achensee	1350	164	162	145	14	316	202	246	232	401	104	397	153	2536	
128	Gufferthütte	Ache	1415	112	103	91	10	247	163	162	241	300	97	206	78	1810	
129	Achenkirch-M.köpfl	Ache	900	79	93	90	18	242	124	208	185	302	68	212	95	1716	
INNGEBIET OBERHALB DER SALZACH																	
135	Hohenzollernhaus	Radurschlbach	2200	76	52	55	7	82	146	136	220	92	24	93	53	1036	
136	Nauderer-Tschey	Radurschlbach	1920	63	43	45	7	91	149	129	201	76	17	96	55	972	
137	Furgglersee	Inn	2330	85	116	136	11	74	225	257	327	130	28	170	97	1656	
140	Zirmesköpfl	Inn	2050	69	25	52	8	95	97	111	166	81	15	88	43	850	
142	Rauher Kopf	Fagge	2670	129	47	78	11	150	152	168	219	122	25	144	71	1316	
143	Glockturm	Fagge	2800	160	58	90	12	160	162	158	200	100	27	153	75	1355	
144	Weisssee	Fagge	2540	103	45	73	9	131	112	167	197	100	26	110	48	1121	
145	Oberbirg-s'Gliger	Fagge	2160	120	43	76	12	159	161	175	216	115	19	106	53	1255	
146	Gepatschalpe	Fagge	1900	101	36	67	12	177	124	120	177	97	20	112	55	1098	
147	Wurmetal	Fagge	2510	111	40	66	10	134	136	155	216	105	21	124	61	1179	
148	Kaiserbergtal	Fagge	2330	131	48	79	11	152	154	174	247	125	22	126	62	1331	
149	Nassereinalpe	Fagge	2050	103	37	62	9	119	121	134	192	105	21	120	59	1082	
151	Verpeilhütte	Fagge	2045	109	40	66	10	141	143	163	242	118	21	123	60	1236	
154	Salzhütte	Rosanna	1510	170	115	91	21	105	192	234	204	135	18	167	138	1590	
155	Kartellboden Damm	Rosanna	1980	164	144	149	20	170	194	238	258	158	43	257	132	1927	
158	Bieltal	Trisanna	2500													1096	1.10.2006 - 30. 9.2007
159	Jamtalferner-Rußkopf	Trisanna	2690													1600	1.10.2006 - 30. 9.2007
160	Jamtalferner (Zunge)	Trisanna	2400	141	69	74	15	170	170	194	235	147	38	169	82	1504	
161	Fluchthornferner	Trisanna	2750													871	1.10.2006 - 30. 9.2007
163	Piz da Val Gronda	Trisanna	2810													674	1.10.2006 - 30. 9.2007
168	Marienbergalm	Gurglbach	1640	121	69	103	3	224	115	141	302	157	54	207	89	1585	
171	Braunschweiger Hütte	Pitze	2740	143	52	82	11	148	151	163	190	122	30	169	83	1344	
172	Ölgrubensee	Pitze	2850	149	54	89	13	172	137	142	209	124	28	157	77	1351	
173	Taschachhaus	Pitze	2470	140	51	84	12	162	138	146	215	118	23	134	66	1289	
174	Riffelferner	Pitze	2740	125	45	75	11	145	147	166	237	129	22	123	61	1286	
175	Riffelseehütte	Pitze	2240	89	36	57	8	105	107	125	205	93	15	84	41	965	
177	Kaunergrathütte	Pitze	2520	124	45	74	11	143	146	165	244	137	24	135	66	1314	
182	Hintereisferner	Rofenache	2970	79	67	88	10	192	126	138	216	173	35	196	63	1383	
183	Latschbloder	Rofenache	2910	61	52	68	7	137	116	127	188	151	18	103	32	1060	
184	Rofenberg	Rofenache	2827	62	52	69	6	121	91	100	154	124	20	107	34	940	
185	Proviantdepot	Rofenache	2737	50	43	56	6	131	97	105	162	131	18	105	33	937	
186	Hochjochhospiz	Rofenache	2360	37	31	40	6	105	78	86	132	106	13	77	24	735	

Monats- und Jahressummen der Niederschläge aus Messungen mit Totalisatoren

Nr.	Messstelle	Einzugsgebiet	Höhe m ü.A.	Summen in mm												Beobachtungs-zeitraum
				I	II	III	IV	V	VI	VII	VIII	IX	X	XI	XII	Jahr	Beginn - Ende
187	Vernagtbrücke	Rofenache	2640	56	46	62	7	135	102	112	172	138	21	117	37	1005	
188	Vent	Rofenache	1900	43	36	48	5	100	82	90	137	111	17	91	30	790	
190	Rotmoosferner	Gurgler Ache	2680													1189	1.10.2006 - 30. 9.2007
191	Schönwies	Gurgler Ache	2310													994	1.10.2006 - 30. 9.2007
196	Frischmannhütte	Ötztaler Ache	2180	89	88	113	10	154	164	156	222	154	28	136	78	1392	
200	Gossenkölle	Ötztaler Ache	2500	94	123	166	9	183	204	212	254	153	33	178	94	1703	
201	Finstertal-Gametzköpfl	Ötztaler Ache	2470	79	73	106	7	162	155	157	194	137	30	114	66	1280	
203	Längental	Ötztaler Ache	2230	75	67	93	6	136	160	179	221	159	24	81	48	1249	
208	Unterseebenalm	Inn	1860	56	73	97	5	116	174	165	198	105	16	71	42	1118	
209	Alplhütte	Inn	1500	207	188	165	21	262	101	227	194	278	47	641	199	2530	
212	Inzinger Alm-Kaserboden	Inn	1790	62	48	88	10	219	179	185	206	143	27	94	76	1337	
214	Westfalenhaus	Melach	2295	49	58	96	15	140	181	134	241	143	31	72	57	1217	
215	Praxmar	Melach	2150	52	62	96	16	124	169	148	227	137	32	76	56	1195	
216	Pforzheimer Hütte	Melach	2330	70	75	108	17	150	186	154	233	143	40	89	70	1335	
221	Innsbruck-Seegrube	Inn	1930	179	128	196	12	291	137	188	194	325	62	335	190	2237	
231	Maria Waldrast	Sill	1590	35	54	96	4	142	139	148	217	115	32	114	31	1127	
234	Franz-Senn-Hütte	Ruetz	2150	54	36	119	23	145	145	154	212	138	26	83	38	1173	
238	Halltal (Oberbergstolle	Inn	1610	187	97	191	8	275	183	208	199	209	60	381	114	2112	
239	St.Magdalena	Inn	1280	116	81	136	13	129	273	152	204	188	48	356	86	1782	
240	Bettelwurfhütte	Inn	2100	92	76	122	13	263	260	245	191	235	64	298	111	1970	
245	Walder Alm	Inn	1600	135	90	157	23	187	371	178	229	264	56	400	114	2204	
247	Möls-Hochleger	Mölsbach	2040	86	62	84	17	184	184	178	256	154	58	127	57	1447	
250	Stallenhütte	Inn	1430	111	112	105	4	178	213	222	195	266	58	198	90	1752	
253	Plauener Hütte	Ziller	2390													1361	23.10.2006 - 7.10.2007
255	Zillergrund-Plattkopf	Ziller	2260													1814	23.10.2006 - 7.10.2007
256	Mitterhütten	Ziller	1730													1086	18.10.2006 - 18. 9.2007
260	Dominikushütte	Zemmbach	1800													923	24.10.2006 - 6. 8.2007
261	Friesenberghaus	Zemmbach	2500													1671	2.10.2006 - 23. 9.2007
265	Grüne-Wand-Hütte	Zemmbach	1460													1551	24.10.2006 - 17. 9.2007
267	Gradlaste	Zemmbach	1060													961	24.10.2006 - 17. 9.2007
269	Zittauer Hütte	Gerlosbach	2330													1866	15.10.2006 - 24. 9.2007
270	Durlaßboden	Gerlosbach	1432													1157	15.11.2006 - 11. 9.2007
277	Schmalzklausenalm	Brandenberger Ache	1170	80	95	82	13	222	152	178	200	260	60	210	85	1637	
290	Steinberghütte	Weißache	1190	115	102	141	10	259	163	202	199	361	95	295	129	2071	
292	Hechleitalm	Inn	920	87	79	177	10	252	197	199	197	392	107	200	191	2088	
294	Buchacker	Inn	1425	85	75	111	10	136	185	141	170	201	62	205	91	1472	
301	Gruttenhütte	Aschauer Ache	1580	191	142	237	2	341	164	220	260	470	151	306	158	2642	
305	Griesner Alm	Kohlenbach	911	199	126	120	29	307	197	236	208	424	117	233	107	2303	
		SALZACHGEBIET															
315	Tauernmoos	Stubache	2040	94	63	135	10	151	252	293	211	198	135	120	47	1709	
317	Kalser Törl	Stubache	2390	220	123	176	18	220	229	346	268	378	142	236	91	2447	
319	Weiß-See	Stubache	2270	230	132	205	16	246	255	362	236	384	139	248	142	2595	
320	Sonnblickkees	Stubache	2511	203	107	163	22	215	222	344	260	333	134	229	81	2313	
323	Mooserboden	Kapruner Ache	2038													1241	4.10.2006 - 30. 9.2007
324	Schmiedinger Kees	Kapruner Ache	2800													1879	30. 9.2006 - 25. 9.2007
325	Krefelder Hütte	Kapruner Ache	2295													1626	30. 9.2006 - 25. 9.2007
328	Radhaus	Hüttwinklache	2131	136	104	116	48	144	224	252	216	140	220	84	52	1736	
329	Kolm-Saigurn	Hüttwinklache	1600			176	32	160	236	312	200	232	240	228	60	1876	
330	Rojacher Hütte	Hüttwinklache	2559	284	228	160	44	220	272	340	268	316	236	200	132	2700	
332	Sonnblick (hangp. Auffa	Hüttwinklache	3076	360	256	256	36	172	488	396	212	276	184	264	60	2960	
333	Sonnblick (horiz. Auffa	Hüttwinklache	3076	460	392	208	56	152	336	280	96	200	220	380	48	2828	
		RABNITZGEBIET															
875	Buchkogel	Wulka	428	40	32	101	0	54	63	50	84	139	85	37	58	743	
883	Zeilerberg	Neusiedler See	299	51	39	87	0	72	36	51	82	152	62	52	63	747	
		DRAUGEBIET															
1078	Leckfeldalm	Drau	1920	127	38	149	14	130	167	161	247	97	35	89	16	1270	
1082	Grüneben	Drau	2020	92	33	101	22	138	186	200	173	119	64	102	18	1248	
1084	Spielbichlsattel	Drau	1940	88	31	97	21	132	178	195	179	103	38	89	15	1166	
1086	Kristeiner Tal-Paintner	Kristeinerbach	1842	145	23	82	20	121	195	196	195	152	37	99	17	1282	
1088	Karlsbader Hütte	Drau	2130	115	32	136	10	157	176	195	194	150	51	131	19	1366	
1089	Defregger Haus	Dorferbach	2970	126	88	134	4	95	202	156	178	117	125	240	33	1498	
1092	Gschlöss (Boden)	Tauern Bach	1740	172	119	91	27	130	170	203	208	261	71	280	42	1774	
1098	Kalser Tauernhaus	Kalser Bach	1800	135	72	49	33	70	174	172	161	133	49	138	27	1213	
1100	Lucknerhütte	Kalser Bach	2250	99	62	34	1	71	140	103	191	132	45	173	30	1081	
1102	Pitschedboden	Isel	2280	42	17	86	3	94	112	141	177	86	47	79	27	911	
1106	Lienzer-Dolomiten-Hütte	Drau	1585	70	26	97	12	112	109	221	169	97	28	61	12	1014	
1107	Lienzer Hütte	Debantbach	1980	225	33	78	5	114	212	184	223	131	56	132	33	1426	
1116	Glocknerhaus	Möll	2140													897	31.10.2006 - 16. 9.2007
1117	Hochtor	Möll	2450													1183	31.10.2006 - 16. 9.2007
1119	Oberes Fleißkees	Möll	2808	156	144	204	204	28	148	312	256	168	168	160	156	2104	
1120	Unteres Fleißkees	Möll	2558	72	164	180	180	40	120	228	224	164	240	84	124	1820	
1127	Lieser-Lanisch	Lieser	1725													1371	24.10.2006 - 1.10.2007
1130	Mitterkartunnel (Nord)	Malta	1910													1446	23.10.2006 - 5.11.2007

2007

Monats- und Jahressummen der Niederschläge aus Messungen mit Totalisatoren

Nr.	Messstelle	Einzugsgebiet	Höhe m ü.A.	Summen in mm												Beobachtungs-zeitraum
				I	II	III	IV	V	VI	VII	VIII	IX	X	XI	XII	Jahr	Beginn - Ende
1131	Hochalm (Ochsenhütte)	Malta	2010													1300	23.10.2006 - 2.10.2007
1132	Gößkessel	Malta	1673													1558	23.10.2006 - 2.10.2007
1149	Golzentipp-Gudis	Gail	2170	73	23	157	10	128	157	190	189	136	61	66	4	1194	
1150	Porzehütte	Gail	1920	141	38	182	22	148	173	211	250	142	59	107	33	1506	
1152	Leisacher Alm-Koflpaß	Gail	1900	136	38	151	26	135	167	188	215	148	63	113	15	1395	

Starkniederschläge

Nr.	Messgerät	Messstelle	Einzugsgebiet	Höhe m ü.A.	Datum	Vorniederschlag		Starkniederschlag				Nachniederschlag	
						Beginn-Ende	h_N mm	Beginn-Ende	Dauer min	h_N mm	i mm pro min	Beginn-Ende	h_N mm
RHEINGEBIET													
25		Dalaas	Alfenz	908	10.11.-11.11.			07:00-07:00	1440	88,5	0,06		
30	⊖	Brand	Alvier	1005	4. 6.			14:40-14:55	15	11,4	0,76		
					4. 6.			14:27-15:27	60	29,8	0,50		
					8. 6.	01:15-01:18	1,1	01:18-01:33	15	13,9	0,93	01:33-01:35	0,7
					8. 6.			01:15-02:15	60	27,0	0,45		
34	=	Fontanella	Lutz	1140	10.11.-11.11.			07:00-07:00	1440	91,6	0,06		
36		Blons	Lutz	772	10.11.-11.11.			07:00-07:00	1440	87,5	0,06		
38	K	Nenzinger Himmel	Meng	1305	8. 6.	01:49-01:55	1,1	01:55-02:10	15	9,7	0,65	02:10-02:12	0,7
					10. 6.	17:37-17:38	0,4	17:38-17:53	15	10,7	0,71	17:53-18:00	1,4
					10. 6.			17:25-18:25	60	17,4	0,29		
39	⊖	Thüringen	Ill	580	3. 6.	17:56-18:11	2,5	18:11-18:26	15	13,2	0,88	18:26-19:02	2,7
					3. 6.			17:57-18:57	60	18,2	0,30	18:57-19:02	0,1
40	V	Frastanz	Ill	491	12. 6.	00:25-00:26	0,2	00:26-00:41	15	11,9	0,79	00:41-00:49	0,6
41	O	Amerlügen	Ill	760	7. 6.	19:30-19:40	0,1	19:40-19:55	15	13,3	0,88	19:55-20:15	1,9
					11. 6.	23:09-23:13	1,3	23:13-23:28	15	14,2	0,95	23:28-23:39	0,6
42	O	Innerlaterns	Frutz	1025	11. 6.			23:07-23:22	15	13,6	0,91	23:22-23:29	1,8
					23. 7.	22:21-22:27	1,2	22:27-22:42	15	10,6	0,71	22:42-22:47	0,8
					23. 7.			21:47-22:47	60	19,6	0,33		
43	O	Weiler	Frutz	500	8. 8.			19:27-20:27	60	21,1	0,35		
48	O	Fussach	Bodensee	400	11. 6.	22:18-22:21	0,6	22:21-22:36	15	10,2	0,68	22:36-22:37	0,1
					11. 6.			21:40-22:40	60	18,6	0,31		
					3. 8.			02:28-02:43	15	9,3	0,62		
49	⊖	Lustenau	Rhein	404	13. 6.	00:53-01:08	6,0	01:08-01:23	15	11,1	0,74	01:23-01:25	0,2
					13. 6.			00:45-01:45	60	17,5	0,29		
					4. 9.			05:04-06:04	60	24,1	0,40		
50	⊖	Ebnit	Dornbirnerach	1100	29. 7.			20:35-20:50	15	11,6	0,78		
					8. 8.			05:00-06:00	60	17,3	0,29		
56	⊖	Altach	Rheintalbinnenkanal	412	8. 8.	20:18-20:19	0,1	20:19-21:19	60	19,9	0,33	21:19-22:03	1,6
					4. 9.	18:06-18:18	2,8	18:18-18:33	15	10,4	0,69	18:33-19:03	3,8
57	E	Dornbirn	Dornbirnerach	441	18. 7.			21:40-21:55	15	19,0	1,27		
					18. 7.			20:55-21:55	60	19,0	0,32		
58	O	Hard (Rotachstrasse)	Bodensee	401	11. 6.	21:25-21:29	0,9	21:29-21:44	15	12,1	0,81	21:44-21:47	0,2
					11. 6.			20:50-21:50	60	22,4	0,37		
					24. 7.			19:19-19:34	15	13,8	0,92	19:34-19:41	1,4
					8. 8.	19:54-19:56	0,2	19:56-20:11	15	9,9	0,66	20:11-21:01	8,1
					8. 8.	19:54-19:55	0,1	19:55-20:55	60	17,4	0,29	20:55-21:01	0,7
					29. 8.	17:12-17:20	1,3	17:20-17:35	15	12,5	0,83	17:35-17:54	3,5
					29. 8.			16:38-17:38	60	21,5	0,36		
61	V	Schoppernau	Bregenzerach	835	21. 6.			06:10-06:25	15	17,4	1,16		
					21. 6.			06:10-07:10	60	18,3	0,31		
69	⊖	Andelsbuch	Bregenzerach	600	29. 5.-30. 5.			01:00-01:00	1440	166,9	0,12	01:00-01:08	0,1
					4. 6.	14:35-14:41	1,3	14:41-14:56	15	14,5	0,96	14:56-15:54	6,9
					4. 6.			14:35-15:35	60	22,4	0,37	15:35-15:54	0,3
					12. 6.	23:25-00:04	2,3	00:04-01:04	60	17,7	0,29	01:04-02:44	15,5
					13. 6.	23:55-00:23	3,6	00:23-00:38	15	8,7	0,58	00:38-01:09	3,0
					18. 7.	22:50-22:55	0,5	22:55-23:10	15	9,0	0,60	23:10-23:18	0,4
					29. 7.	20:21-20:31	2,6	20:31-20:46	15	10,8	0,72	20:46-21:35	3,8
					8. 8.	20:29-20:47	1,7	20:47-21:02	15	11,9	0,79	21:02-22:43	5,2
70	⊖	Bödele	Bregenzerach	1150	3. 6.	18:56-19:04	1,9	19:04-19:19	15	9,0	0,60	19:19-20:29	3,4
					7. 8.- 8. 8.			23:24-23:24	1440	111,9	0,08		
					8. 8.	21:11-21:35	4,8	21:35-21:50	15	10,8	0,72	21:50-23:35	10,5
					8. 8.	21:11-21:20	0,5	21:20-22:20	60	20,7	0,35	22:20-23:35	5,0
					8. 8.	00:11-02:50	11,0	02:50-03:50	60	20,3	0,34	03:50-11:54	53,1
					29. 8.	16:25-16:41	3,5	16:41-16:56	15	10,7	0,71	16:56-19:06	7,8
72	O	Schönenbach	Subersach	1040	29. 5.-30. 5.	23:34-00:17	0,9	00:17-00:17	1440	106,8	0,07	00:17-03:14	3,4
					8. 8.	20:01-20:04	1,1	20:04-20:19	15	10,5	0,70	20:19-21:41	5,2
80	E	Alberschwende	Bregenzerach	717	28. 5.-29. 5.			22:02-22:02	1440	118,2	0,08		
					3. 6.			18:31-18:46	15	10,4	0,69		
					11. 6.	22:01-22:48	4,5	22:48-23:03	15	10,8	0,72	23:03-23:10	1,3
					12. 6.			20:52-21:07	15	9,4	0,62		
					12. 6.			20:40-21:40	60	18,6	0,31		
81	=	Doren	Rotach	710	29. 5.-30. 5.			07:00-07:00	1440	95,2	0,07		
84	⊖	Bregenz	Bodensee	486	20. 6.			22:13-22:28	15	17,5	1,17	22:28-22:29	0,2
					20. 6.			21:50-22:50	60	18,4	0,31		
					3. 8.			06:30-07:30	60	23,0	0,38		
					8. 8.	20:06-20:10	0,8	20:10-20:25	15	9,1	0,61	20:25-21:12	10,7
					8. 8.			20:06-21:06	60	19,9	0,33	21:06-21:12	0,7
					4. 9.	01:10-01:24	4,9	01:24-01:39	15	8,7	0,58	01:39-01:43	1,2
					4. 9.			00:59-01:59	60	19,8	0,33		
85	=	Pfänder	Bodensee	1056	8. 8.- 9. 8.			07:00-07:00	1440	104,5	0,07		
86	O	Hörbranz	Leiblach	420	3. 8.	06:29-06:39	2,7	06:39-06:54	15	11,7	0,78	06:54-08:11	26,9
					3. 8.	06:29-07:31	24,6	07:31-07:46	15	9,3	0,62	07:46-08:11	7,4
					3. 8.	06:29-06:40	3,3	06:40-07:40	60	27,1	0,45	07:40-08:11	10,9
					7. 8.	22:23-22:57	11,2	22:57-23:12	15	9,6	0,64	23:12-23:30	5,0
					7. 8.	22:23-22:27	0,4	22:27-23:27	60	25,0	0,42	23:27-23:30	0,4
					8. 8.	20:12-20:13	0,1	20:13-20:28	15	11,5	0,77	20:28-21:47	22,8
					8. 8.	20:12-20:13	0,1	20:13-21:13	60	25,3	0,42	21:13-21:47	9,0
					8. 8.- 9. 8.			05:13-05:13	1440	103,0	0,07		
DONAUGEBIET OBERHALB DES INN													
94	O	Gramais	Lech	1320	20. 6.			15:45-16:00	15	13,3	0,88	16:00-17:45	19,1
					20. 6.			15:45-16:45	60	28,4	0,47	16:45-17:45	4,0
96	O	Hinterhornbach	Lech	1100	21. 5.	16:00-16:15	2,5	16:15-16:30	15	15,2	1,01	16:30-19:30	28,4
					21. 5.			16:00-17:00	60	37,8	0,63	17:00-19:30	8,4
					9. 6.	15:00-15:15	0,6	15:15-15:30	15	9,3	0,62	15:30-16:15	1,1
102	⊖	Reutte	Lech	850	20. 7.	18:41-20:06	7,1	20:06-20:21	15	11,1	0,74	20:21-21:11	12,1
					20. 7.	18:41-20:01	3,8	20:01-21:01	60	23,5	0,39	21:01-21:11	3,0
106	⊖	Tannheim-Untergschw.	Vils	1090	20. 6.			23:15-23:30	15	9,0	0,60	23:30-00:00	2,9
					19. 7.	21:00-21:45	10,0	21:45-22:00	15	10,6	0,71	22:00-22:15	2,7
					19. 7.			21:00-22:00	60	20,6	0,34	22:00-22:15	2,7
					20. 7.	19:00-20:15	10,5	20:15-20:30	15	9,3	0,62	20:30-22:45	15,5
					7. 8.	12:30-12:45	1,3	12:45-13:00	15	8,7	0,58	13:00-13:45	6,4

Starkniederschläge

Nr.	Messgerät	Messstelle	Einzugsgebiet	Höhe m ü.A.	Datum	Vorniederschlag		Starkniederschlag				Nachniederschlag	
						Beginn-Ende	h_N mm	Beginn-Ende	Dauer min	h_N mm	i mm pro min	Beginn-Ende	h_N mm
114	E	Leutasch-Kirchplatzl	Leutascher Ache	1135	19. 8.			17:37-17:52	15	9,3	0,62		
125	⊖	Pertisau	Achensee	935	3. 6.			18:01-19:01	60	18,2	0,30	19:01-19:46	1,4
					19. 8.			14:16-14:31	15	13,9	0,92	14:31-15:01	2,9
127	⊖	Achenkirch	Ache	905	5. 6.			15:31-15:46	15	10,6	0,70	15:46-16:50	6,1
					8. 6.	16:00-16:06	1,3	16:06-16:21	15	12,4	0,83	16:21-16:50	1,1
					1. 7.	21:11-21:31	0,3	21:31-21:46	15	9,2	0,61	21:46-23:20	15,5
					1. 7.	21:11-21:31	0,3	21:31-22:31	60	19,3	0,32	22:31-23:20	5,4
131	⊖	Hall in Tirol	Inn	585	8. 7.			17:39-17:54	15	12,2	0,81		
		INNGEBIET OBERHALB DER SALZACH											
134	W	Pfunds	Inn	995	21. 6.			09:15-09:30	15	10,7	0,71		
					29. 8.	17:00-17:15	0,6	17:15-17:30	15	10,6	0,71	17:30-17:45	0,6
153	W	Runserau	Inn	860	1. 7.	19:46-20:01	1,6	20:01-20:16	15	12,3	0,82	20:16-20:31	0,4
167	⊖	Nassereith	Gurglbach	850	9. 8.	02:29-02:40	1,0	02:40-02:55	15	10,7	0,71	02:55-04:05	7,5
					9. 8.			02:30-03:30	60	17,8	0,30	03:30-04:05	1,4
181	⊖	Piller	Pitze	1315	20. 6.			16:00-16:15	15	10,1	0,67	16:15-16:30	1,0
217	⊖	St.Sigmund-Sellrain	Melach	1520	20. 6.			16:45-17:00	15	10,5	0,70	17:00-17:15	0,2
					19. 8.	16:45-17:00	1,7	17:00-17:15	15	9,3	0,62	17:15-18:00	6,0
224	⊖	Obernberg am Brenner	Obernberger Seebach	1360	20. 6.	18:41-18:44	0,5	18:44-18:59	15	16,0	1,07	18:59-19:01	1,2
					20. 6.			18:15-19:15	60	25,3	0,42		
					21. 6.	09:40-09:50	2,4	09:50-10:05	15	10,1	0,67	10:05-10:07	0,4
					21. 6.			09:25-10:25	60	19,8	0,33		
					6.10.			06:22-06:37	15	10,4	0,69	06:37-06:38	0,1
244	O	St.Martin i.G.	Inn	875	24. 5.	18:25-18:26	0,2	18:26-18:41	15	20,9	1,39	18:41-18:51	2,0
					24. 5.			18:24-19:24	60	27,4	0,46		
					22. 6.			13:49-14:04	15	10,1	0,67	14:04-14:05	0,1
					9. 7.	01:54-01:56	0,1	01:56-02:11	15	11,6	0,78	02:11-02:17	0,7
					2. 8.	17:19-17:29	3,2	17:29-17:44	15	15,3	1,02	17:44-17:57	4,6
					2. 8.			17:18-18:18	60	24,4	0,41		
246	⊖	Wattener Lizum	Inn	1970	21. 6.			13:33-13:48	15	13,1	0,87	13:48-13:49	0,1
282	O	Am Nachtsöllberg	Brixentaler Ache	990	5. 5.			15:42-16:42	60	18,3	0,31		
					2. 8.			14:27-14:42	15	9,2	0,61		
283	⊖	Kelchsau	Kelchsauer Ache	815	4. 6.	15:25-15:49	5,6	15:49-16:04	15	14,9	1,00	16:04-18:44	19,5
					4. 6.	15:25-15:43	1,9	15:43-16:43	60	29,6	0,49	16:43-18:44	8,5
288	O	Bromberg	Weißache	1180	5. 5.	16:24-16:27	0,3	16:27-16:42	15	8,8	0,58	16:42-16:55	2,1
					5. 5.			16:04-17:04	60	17,8	0,30		
					2. 8.			14:26-14:41	15	8,8	0,59		
					19. 8.	15:08-15:09	0,2	15:09-15:24	15	17,3	1,15	15:24-15:33	2,1
					19. 8.			15:02-16:02	60	21,0	0,35		
295		Niederndorferberg	Inn	980	6. 9.- 7. 9.			07:00-07:00	1440	104,3	0,07		
296	⊖	Jochberg	Jochberger Ache	950	21. 6.			11:50-12:05	15	14,6	0,97		
					2. 8.			14:42-14:57	15	9,4	0,63	14:57-14:59	0,2
299	E	Aschau	Aschauer Ache	1005	24. 5.	16:47-17:03	12,6	17:03-17:18	15	17,5	1,17	17:18-17:37	6,7
					24. 5.			16:40-17:40	60	36,9	0,61		
					20. 6.	19:06-19:12	1,4	19:12-19:27	15	9,2	0,61	19:27-19:29	0,2
					2. 8.	14:34-14:35	0,1	14:35-14:50	15	21,1	1,41	14:50-14:52	0,3
					2. 8.			14:00-15:00	60	21,9	0,36		
302	⊖	Hochfilzen	Fieberbrunner Ache	960	24. 5.			15:57-16:12	15	16,0	1,07		
					24. 5.			15:57-16:57	60	19,6	0,33		
					1. 6.	13:36-13:41	2,1	13:41-13:56	15	14,0	0,93	13:56-14:05	3,0
					1. 6.			13:36-14:36	60	22,0	0,37		
					8. 6.	17:48-17:49	0,1	17:49-18:04	15	9,9	0,66	18:04-18:15	3,3
					11. 6.	15:00-15:06	5,0	15:06-15:21	15	34,8	2,32	15:21-15:29	2,9
					11. 6.			15:00-16:00	60	45,6	0,76		
					20. 6.	19:36-19:37	0,2	19:37-19:52	15	21,6	1,44	19:52-20:05	5,1
					20. 6.			19:30-20:30	60	27,4	0,46		
					2. 8.			14:57-15:12	15	22,6	1,51	15:12-15:14	0,3
					2. 8.			14:15-15:15	60	22,9	0,38		
304	E	St.Johann in Tirol-Almdorf	Großache	756	4. 6.			14:12-14:27	15	12,9	0,86	14:27-14:48	9,3
					4. 6.			13:55-14:55	60	22,3	0,37		
					10. 6.	15:31-15:35	1,1	15:35-15:50	15	11,6	0,77		
					19. 8.	15:39-15:48	5,0	15:48-16:03	15	16,8	1,12	16:03-16:15	5,0
					19. 8.			15:40-16:40	60	27,6	0,46		
306	⊖	Fischbachalm-Kaiserbachtal	Kohlenbach	860	5. 6.	14:40-14:44	1,3	14:44-14:59	15	12,1	0,81	14:59-15:05	1,6
					8. 6.	18:22-18:30	2,6	18:30-18:45	15	9,0	0,60	18:45-18:47	0,3
					2. 8.			14:55-15:10	15	12,3	0,82		
					19. 8.	15:39-15:48	3,7	15:48-16:03	15	12,4	0,82	16:03-16:15	3,7
					19. 8.			15:40-16:40	60	20,4	0,34		
					28. 8.			19:00-20:00	60	17,4	0,29		
309	⊖	Kössen	Großache	590	26. 5.			15:31-15:46	15	15,6	1,04		
					29. 5.-30. 5.			00:59-00:59	1440	91,1	0,06		
					8. 6.			18:49-19:04	15	11,7	0,78	19:04-19:15	4,9
					11. 6.	14:37-14:52	6,8	14:52-15:07	15	22,3	1,49	15:07-15:10	0,4
					11. 6.			14:20-15:20	60	31,1	0,52		
					19. 8.	15:50-15:54	0,5	15:54-16:09	15	13,2	0,88	16:09-16:10	0,1
		SALZACHGEBIET											
346	=	Karbachalm (Talstation)	Salzach	925	11.11.-12.11.			07:00-07:00	1440	88,5	0,06		
354		Glanegg	Salzach	450	6. 9.- 7. 9.			07:00-07:00	1440	86,7	0,06		
		INNGEBIET UNTERHALB DER SALZACH											
373	O	Friedburg	Schwemmbach	512	6. 9.- 7. 9.			01:48-01:48	1440	103,8	0,07		
377	⊖	St.Johann am Walde	Mettmach	629	20. 6.	20:42-20:51	3,5	20:51-21:06	15	18,7	1,24	21:06-21:22	5,6
					20. 6.			20:40-21:40	60	28,6	0,48		
					22. 6.			13:50-14:05	15	13,2	0,88		
383	⊖	Kopfing	Pfudabach	569	3. 6.			13:00-13:15	15	9,4	0,62	13:15-13:34	3,2
					19. 7.	03:33-03:36	0,5	03:36-03:51	15	12,2	0,81	03:51-03:54	0,6

Starkniederschläge

Nr.	Messgerät	Messstelle	Einzugsgebiet	Höhe m ü.A.	Datum	Vorniederschlag		Starkniederschlag				Nachniederschlag	
						Beginn-Ende	h_N mm	Beginn-Ende	Dauer min	h_N mm	i mm pro min	Beginn-Ende	h_N mm
DONAUGEBIET ZWISCHEN INN UND TRAUN													
398	Θ	Schwarzenberg	Große Mühl	730	11. 6.			22:12-22:27	15	15,1	1,00	22:27-22:40	2,4
					11. 6.			21:55-22:55	60	27,1	0,45		
					24. 7.	15:25-15:28	0,7	15:28-15:43	15	12,7	0,84	15:43-15:56	4,5
					24. 7.			15:00-16:00	60	18,0	0,30		
401	Θ	Helfenberg	Kleine Michl	598	18. 7.-19. 7.			23:57-00:12	15	14,6	0,97		
					3. 8.	19:36-19:40	0,9	19:40-19:55	15	11,7	0,78	19:55-19:57	0,3
410	Θ	Neukirchen am Walde	Aschach	555	18. 7.-19. 7.			07:00-07:00	1440	86,2	0,06		
417	Θ	Grieskirchen-Moosham	Trattnach	352	5. 9.	16:30-16:59	2,2	16:59-17:14	15	9,6	0,64		
420	Θ	Goldwörth	Donau	260	25. 6.	02:44-02:45	0,1	02:45-03:00	15	10,9	0,73	03:00-03:07	1,2
430	O	Linz (Stadt)	Donau	263	25. 6.	02:46-02:49	0,3	02:49-03:04	15	9,3	0,62	03:04-03:35	5,4
					19. 8.	19:48-20:22	0,9	20:22-21:22	60	19,5	0,32	21:22-22:31	5,3
TRAUNGEBIET													
435	Θ	Bad Aussee	Traun	665	6. 9.- 7. 9.			07:00-07:00	1440	97,6	0,07		
436	K	Ödensee	Traun	800	21. 6.	13:36-13:38	0,4	13:38-13:53	15	10,6	0,71	13:53-14:14	9,8
					21. 6.			13:20-14:20	60	20,9	0,35		
					22. 6.			14:32-14:47	15	10,2	0,68		
					11.11.	12:20-12:24	0,9	12:24-12:39	15	15,5	1,03	12:39-12:55	2,3
					11.11.			12:08-13:08	60	19,7	0,33		
443	Θ	Gosau	Gosaubach	765	20. 3.			13:54-14:09	15	12,3	0,82		
					25. 5.	13:02-13:04	0,3	13:04-13:19	15	12,2	0,81	13:19-13:33	11,0
					25. 5.			12:50-13:50	60	23,7	0,39		
					21. 6.	13:19-13:22	0,8	13:22-13:37	15	19,0	1,26	13:37-14:11	6,7
					21. 6.			13:19-14:19	60	26,5	0,44		
					22. 6.	14:14-14:17	0,8	14:17-14:32	15	11,7	0,78	14:32-14:42	0,8
					19. 8.	17:58-18:00	0,2	18:00-18:15	15	10,6	0,71	18:15-19:05	6,7
444	Θ	Bad Goisern	Traun	505	21. 6.	13:23-13:35	3,8	13:35-13:50	15	9,6	0,64	13:50-14:16	2,3
					19. 8.	18:07-18:14	0,4	18:14-18:29	15	9,0	0,60	18:29-18:51	2,3
					5. 9.- 6. 9.			22:11-22:11	1440	117,8	0,08		
445	=	St.Gilgen	St.Wolfgangsee	550	6. 9.- 7. 9.			07:00-07:00	1440	90,9	0,06		
446	O	St.Wolfgang	St.Wolfgangsee	539	6. 9.- 7. 9.			07:00-07:00	1440	89,6	0,06		
449	O	Vorderer Langbathsee	Vorderer Langbathse	675	9. 7.			14:45-15:45	60	19,3	0,32		
450		Feuerkogel	Traun	1618	8. 5.- 9. 5.			07:00-07:00	1440	99,4	0,07		
451	Θ	Ebensee (Schule)	Traun	425	8. 5.- 9. 5.			07:00-07:00	1440	85,3	0,06		
					6. 9.- 7. 9.			07:00-07:00	1440	87,8	0,06		
452		Gmunden	Traunsee	426	31.12.- 1. 1.			07:00-07:00	1440	1001,2	0,70		
457	=	Scharfling	Mondsee	480	6. 9.- 7. 9.			07:00-07:00	1440	89,5	0,06		
459	=	Oberwang	Mondsee	595	6. 9.- 7. 9.			07:00-07:00	1440	87,6	0,06		
464	Θ	Frankenburg	Vöckla	515	23. 5.	15:50-15:56	5,0	15:56-16:11	15	11,8	0,79	16:11-18:18	2,5
465	Θ	Vöcklabruck	Vöckla	423	3. 8.			15:48-16:03	15	12,3	0,82		
467	E	Almsee (Forsthaus)	Alm	590	8. 5.- 9. 5.			07:00-07:00	1440	87,7	0,06		
					6. 9.- 7. 9.			07:00-07:00	1440	97,7	0,07		
468	=	Grünau-Almegg	Alm	540	8. 5.- 9. 5.			07:00-07:00	1440	98,0	0,07		
					6. 9.- 7. 9.			07:00-07:00	1440	93,4	0,06		
470	Θ	Vorchdorf	Alm	455	3. 7.	18:41-18:43	0,2	18:43-18:58	15	10,5	0,70	18:58-19:05	1,4
					19. 8.	18:28-18:33	1,2	18:33-18:48	15	17,1	1,14	18:48-19:17	11,0
					19. 8.			18:28-19:28	60	29,8	0,50		
					6. 9.- 7. 9.			01:04-01:04	1440	110,8	0,08		
471	Θ	Wels	Traun	305	19. 8.	19:10-19:20	4,2	19:20-19:35	15	16,2	1,08	19:35-19:47	3,2
					19. 8.			19:10-20:10	60	24,8	0,41		
472	Θ	Kirchdorf an der Krems	Krems	456	23. 5.			13:50-14:05	15	9,6	0,64		
					9. 6.			15:36-15:51	15	13,1	0,87	15:51-15:54	0,6
					21. 6.	13:41-13:42	0,3	13:42-13:57	15	14,8	0,99	13:57-14:06	2,6
					21. 6.			13:41-14:41	60	20,4	0,34		
					9. 7.	15:17-15:22	0,7	15:22-15:37	15	10,9	0,73	15:37-15:39	0,5
					19. 8.	18:56-18:57	0,2	18:57-19:12	15	12,6	0,84	19:12-19:20	1,9
					19. 8.			18:56-19:56	60	17,7	0,30		
DONAUGEBIET ZWISCHEN TRAUN UND ENNS													
478	Θ	Maria Laah	Donau	360	13. 8.			12:44-12:59	15	11,7	0,78		
					19. 8.	19:28-19:32	1,5	19:32-19:47	15	18,2	1,21	19:47-20:22	9,1
					19. 8.			19:28-20:28	60	29,1	0,49		
482	Θ	Mauthausen	Donau	299	4. 9.			08:44-08:59	15	16,0	1,06	08:59-09:03	0,5
					5. 9.- 6. 9.			23:19-23:19	1440	124,3	0,09		
ENNSGEBIET													
492	O	Schladming	Enns	730	18. 6.	19:29-19:30	0,4	19:30-19:45	15	10,7	0,71	19:45-19:53	1,5
504	=	Greith	Grimmingbach	945	5. 9.- 6. 9.			07:00-07:00	1440	110,7	0,08		
					6. 9.- 7. 9.			07:00-07:00	1440	94,0	0,07		
507	Θ	Liezen	Enns	670	26. 5.			16:30-16:45	15	9,8	0,65		
					26. 5.			16:10-17:10	60	18,8	0,31		
					2. 8.			17:00-17:15	15	13,3	0,89		
					2. 8.			17:10-18:10	60	21,5	0,36		
508	Θ	Hohentauern	Triebenbach	1265	28. 8.	20:21-20:22	0,1	20:22-20:37	15	9,1	0,61	20:37-20:39	0,2
510	O	Gstatterboden	Enns	580	25. 6.	17:30-17:36	1,5	17:36-17:51	15	11,2	0,75	17:51-17:55	0,4
511	Θ	Eisenerzer Ramsau	Erzbach	1020	5. 9.- 6. 9.			07:00-07:00	1440	125,4	0,09		
512	=	Hieflau	Enns	492	5. 9.- 6. 9.			07:00-07:00	1440	121,0	0,08		
					6. 9.- 7. 9.			07:00-07:00	1440	89,8	0,06		
514		Gollrad (Wegscheid)	Salza	850	5. 9.- 6. 9.			07:00-07:00	1440	98,5	0,07		
515	O	Brunngraben	Salza	710	8. 8.	17:28-17:43	2,6	17:43-17:58	15	11,3	0,75	17:58-18:01	0,2
					5. 9.- 6. 9.			14:01-14:01	1440	107,7	0,07		
516	O	Weichselboden	Salza	680	5. 9.- 6. 9.			07:00-07:00	1440	100,2	0,07		
517	Θ	Wildalpen	Salza	610	26. 5.	14:38-14:40	0,5	14:40-14:55	15	9,0	0,60	14:55-14:58	0,3
					9. 8.	17:13-17:25	1,4	17:25-17:40	15	12,0	0,80	17:40-17:43	0,4
					9. 8.			17:26-18:26	60	19,7	0,33		
					14. 8.	18:10-18:12	0,2	18:12-18:27	15	11,8	0,79	18:27-18:40	2,2

Starkniederschläge

Nr.	Messgerät	Messstelle	Einzugsgebiet	Höhe m ü.A.	Datum	Vorniederschlag		Starkniederschlag				Nachniederschlag	
						Beginn-Ende	h_N mm	Beginn-Ende	Dauer min	h_N mm	i mm pro min	Beginn-Ende	h_N mm
517	⊖	Wildalpen	Salza	610	5. 9.- 6. 9.			14:35-14:35	1440	89,9	0,06		
					10.11.			20:35-20:50	15	13,1	0,87		
519	=	Kleinreifling	Enns	428	19. 1.-20. 1.			07:00-07:00	1440	95,7	0,07		
					5. 9.- 6. 9.			07:00-07:00	1440	96,7	0,07		
520		Weyer	Enns	428	5. 9.- 6. 9.			07:00-07:00	1440	87,1	0,06		
					6. 9.- 7. 9.			07:00-07:00	1440	109,5	0,08		
522	⊖	Pechgraben	Enns	430	21. 6.	13:43-13:50	1,3	13:50-14:05	15	20,9	1,39	14:05-14:23	6,9
					21. 6.			13:48-14:48	60	30,4	0,51		
					9. 7.	15:33-15:34	0,1	15:34-15:49	15	8,7	0,58	15:49-16:01	2,1
					5. 9.- 6. 9.			18:57-18:57	1440	142,8	0,10		
524	O	Brunnbach	Reichramingbach	595	19. 1.-20. 1.			04:35-04:35	1440	86,4	0,06		
					8. 5.- 9. 5.			18:39-18:39	1440	104,5	0,07		
					26. 5.			14:17-15:17	60	18,2	0,30		
					21. 6.	14:12-14:19	3,9	14:19-14:34	15	15,1	1,00	14:34-14:47	2,5
					21. 6.			14:10-15:10	60	22,1	0,37		
					2. 8.	17:35-17:38	1,0	17:38-17:53	15	20,1	1,34	17:53-18:03	2,3
					2. 8.			17:35-18:35	60	23,7	0,39		
					8. 8.	15:20-15:32	4,4	15:32-15:47	15	14,4	0,96	15:47-15:49	1,3
					8. 8.			15:20-16:20	60	21,3	0,36		
					13. 8.			13:10-13:25	15	8,9	0,59		
					19. 8.	19:44-19:46	0,6	19:46-20:01	15	21,4	1,43	20:01-20:06	1,4
					19. 8.			19:44-20:44	60	25,5	0,43		
					6. 9.- 7. 9.			04:55-04:55	1440	91,0	0,06		
525	=	Laussa	Enns	440	6. 9.- 7. 9.			07:00-07:00	1440	90,5	0,06		
527	⊖	Huttererböden	Steyr	1370	21. 6.			14:06-14:21	15	13,3	0,88		
					25. 6.			16:49-17:04	15	11,3	0,75		
					9. 7.			06:36-06:51	15	10,6	0,71	06:51-06:56	1,3
					2. 8.	17:01-17:06	3,5	17:06-17:21	15	20,3	1,35	17:21-17:27	2,9
					2. 8.			16:50-17:50	60	28,1	0,47		
					19. 8.			19:10-19:25	15	11,5	0,77	19:25-19:26	0,2
528	=	Linzer Haus	Teichl	1435	9. 5.-10. 5.			07:00-07:00	1440	93,4	0,06		
530	⊖	Spital am Pyhrn	Teichl	630	14. 6.	16:33-16:41	1,5	16:41-16:56	15	11,5	0,77	16:56-17:21	9,3
					14. 6.			16:33-17:33	60	22,9	0,38		
					21. 6.	14:15-14:19	1,0	14:19-14:34	15	15,8	1,05	14:34-14:47	2,6
					21. 6.			14:15-15:15	60	20,2	0,34		
					2. 8.			17:21-17:36	15	9,7	0,65		
533	=	St.Pankraz	Teichl	523	6. 9.- 7. 9.			07:00-07:00	1440	102,0	0,07		
534	⊖	Klaus an der Pyhrnbahn	Steyr	458	5. 5.- 6. 5.			23:11-00:11	60	19,3	0,32		
					8. 5.- 9. 5.			07:00-07:00	1440	90,5	0,06		
					8. 5.- 9. 5.			18:26-18:26	1440	126,2	0,09		
					11. 6.	20:56-21:07	7,2	21:07-21:22	15	15,0	1,00	21:22-21:31	5,8
					11. 6.			20:57-21:57	60	30,2	0,50		
					21. 6.	13:50-13:55	5,9	13:55-14:10	15	34,1	2,27	14:10-14:26	7,0
					21. 6.			13:50-14:50	60	48,0	0,80		
					2. 8.	16:58-16:59	0,1	16:59-17:14	15	13,4	0,89	17:14-17:16	0,2
					8. 8.	13:56-14:10	2,6	14:10-14:25	15	10,3	0,68	14:25-14:32	2,5
					8. 8.			14:02-15:02	60	20,0	0,33		
					19. 8.	17:25-17:53	10,0	17:53-18:08	15	23,0	1,53	18:08-18:40	22,3
					19. 8.	17:25-17:38	4,3	17:38-18:38	60	50,8	0,85	18:38-18:40	0,2
					5. 9.- 6. 9.			22:12-22:12	1440	99,8	0,07		
535	=	Bodinggraben	Krumme Steyrling	640	8. 5.- 9. 5.			07:00-07:00	1440	90,0	0,06		
536	=	Breitenau	Krumme Steyrling	514	5. 9.- 6. 9.			07:00-07:00	1440	85,3	0,06		
					6. 9.- 7. 9.			07:00-07:00	1440	92,6	0,06		
537	=	Molln	Steyr	435	6. 9.- 7. 9.			07:00-07:00	1440	96,5	0,07		
541	⊖	Steyr	Enns	336	9. 7.			16:29-16:44	15	11,6	0,77	16:44-16:52	1,4
					19. 8.	20:16-20:18	0,2	20:18-20:33	15	17,5	1,16	20:33-21:01	10,3
					19. 8.			20:14-21:14	60	29,2	0,49		
542	W	Gaishorn	Palten	720	5. 9.			10:50-11:05	15	8,8	0,59		
					5. 9.			10:34-11:34	60	19,1	0,32		
543		St.Sebastian/Mariazell	Salza	872	5. 9.- 6. 9.			07:00-07:00	1440	96,8	0,07		

DONAUGEBIET ZWISCHEN ENNS UND MARCH

547	⊖	Karlstift	Waldaist	917	11. 6.	11:03-11:07	0,7	11:07-11:22	15	9,0	0,60	11:22-11:36	2,7
					12. 6.	03:42-03:45	0,4	03:45-04:45	60	21,4	0,36	04:45-04:48	0,4
					14. 6.	11:57-12:03	0,9	12:03-12:18	15	10,2	0,68	12:18-12:20	0,4
					8. 8.	15:27-15:28	0,3	15:28-15:43	15	18,3	1,22	15:43-15:48	0,9
					8. 8.			15:25-16:25	60	21,7	0,36		
549	⊖	Weitersfelden-Ritzenedt	Waldaist	764	11. 9.	16:05-16:07	0,2	16:07-16:22	15	9,3	0,62	16:22-16:57	7,0
551	⊖	Tragwein	Aist	455	3. 8.	14:42-14:45	0,3	14:45-15:00	15	14,4	0,96	15:00-15:12	3,2
					3. 8.			14:10-15:10	60	20,8	0,35		
552		Allerheiligen	Aist	542	24.10.-25.10.			07:00-07:00	1440	92,6	0,06		
558	⊖	Saxen / Au	Naarn	235	22. 6.			15:20-15:35	15	12,9	0,86		
					9. 7.	16:20-16:21	0,4	16:21-16:36	15	11,0	0,73	16:36-16:44	2,4
559	⊖	St.Thomas am Blasenstein	Klambach	665	2. 6.	19:14-19:20	1,9	19:20-19:35	15	18,9	1,26	19:35-19:41	2,0
					2. 6.			18:45-19:45	60	22,9	0,38		
					22. 6.	15:21-15:23	0,8	15:23-15:38	15	14,4	0,96	15:38-15:53	8,4
					22. 6.			14:55-15:55	60	23,5	0,39		
560	O	Oed	Donau	393	22. 6.			15:05-15:20	15	17,1	1,14	15:20-15:26	2,4
					22. 6.			14:30-15:30	60	19,5	0,33		
565	O	Neustadtl	Ybbser Mühlbach	482	22. 6.			16:05-16:20	15	19,7	1,31	16:20-16:26	2,8
					22. 6.			16:05-17:05	60	22,5	0,37		
					9. 7.			17:00-17:15	15	12,8	0,86	17:15-18:35	7,3
					9. 7.			17:00-18:00	60	17,7	0,30	18:00-18:35	2,4
					11. 9.	06:10-08:15	13,2	08:15-08:30	15	9,9	0,66	08:30-12:10	8,4
					11. 9.	06:10-07:45	6,3	07:45-08:45	60	18,1	0,30	08:45-12:10	7,0
567	⊖	Neuhaus am Zellerain	Ybbs	1103	10. 6.	14:44-14:49	1,6	14:49-15:04	15	9,4	0,62	15:04-15:27	4,4
					5. 9.- 6. 9.			07:00-07:00	1440	118,5	0,08		
					5. 9.- 6. 9.			17:19-17:19	1440	145,5	0,10		
568	⊖	Lackenhof	Ybbs	887	19. 1.-20. 1.			03:40-03:40	1440	90,9	0,06		
					14. 6.			12:56-13:11	15	9,6	0,64		
					21. 6.	14:47-15:05	9,6	15:05-15:20	15	19,2	1,28	15:20-15:26	1,5
					21. 6.			14:47-15:47	60	32,1	0,53		
					28. 7.	12:07-12:12	1,4	12:12-12:27	15	13,5	0,90	12:27-12:42	2,5
					28. 7.			11:50-12:50	60	17,5	0,29		
					8. 8.	17:25-17:32	1,6	17:32-17:47	15	11,5	0,77		
					5. 9.- 6. 9.			17:51-17:51	1440	137,8	0,10		

Starkniederschläge

Nr.	Messgerät	Messstelle	Einzugsgebiet	Höhe m ü.A.	Datum	Vorniederschlag		Starkniederschlag				Nachniederschlag	
						Beginn-Ende	h_N mm	Beginn-Ende	Dauer min	h_N mm	i mm pro min	Beginn-Ende	h_N mm
568	⊖	Lackenhof	Ybbs	887	5. 9.- 6. 9.			07:00-07:00	1440	113,6	0,08		
569	E	Lunz am See	Ybbs	612	14. 6.			12:42-12:57	15	12,6	0,84		
					21. 6.	14:47-15:05	6,9	15:05-15:20	15	13,9	0,92	15:20-15:26	1,1
					21. 6.			14:47-15:47	60	23,2	0,39		
					25. 6.			18:20-18:35	15	10,0	0,66		
					8. 8.	14:23-14:30	9,4	14:30-14:45	15	30,8	2,06	14:45-14:56	13,2
					8. 8.			14:05-15:05	60	54,5	0,91		
					5. 9.- 6. 9.			07:00-07:00	1440	99,2	0,07		
					5. 9.- 6. 9.			18:01-18:01	1440	126,7	0,09		
570		Göstling an der Ybbs	Ybbs	530	19. 1.-20. 1.			07:00-07:00	1440	85,3	0,06		
					5. 9.- 6. 9.			07:00-07:00	1440	103,2	0,07		
					6. 9.- 7. 9.			07:00-07:00	1440	115,8	0,08		
571		St.Georgen am Reith	Ybbs	504	5. 9.- 6. 9.			07:00-07:00	1440	88,2	0,06		
					6. 9.- 7. 9.			07:00-07:00	1440	137,3	0,10		
572	⊖	Hollenstein an der Ybbs	Ybbs	507	19. 1.-20. 1.			03:20-03:20	1440	87,4	0,06		
					2. 7.	16:56-16:57	0,1	16:57-17:12	15	11,4	0,76	17:12-17:19	1,2
					2. 7.			16:57-17:57	60	18,3	0,31		
					2. 8.			18:00-18:15	15	10,6	0,71	18:15-18:19	1,0
					5. 9.- 6. 9.			17:51-17:51	1440	121,8	0,08		
					6. 9.- 7. 9.			07:00-07:00	1440	96,4	0,07		
573		Hohenlehen	Ybbs	436	6. 9.- 7. 9.			07:00-07:00	1440	129,0	0,09		
574	⊖	Opponitz	Ybbs	451	13. 6.			23:28-23:43	15	11,6	0,77	23:43-23:48	1,1
					13. 6.-14. 6.			23:28-00:28	60	27,6	0,46		
					21. 6.			14:25-14:40	15	8,8	0,59		
					2. 8.	17:55-18:05	0,2	18:05-18:20	15	10,3	0,69	18:20-18:55	1,7
					8. 8.	16:10-16:20	0,7	16:20-16:35	15	15,5	1,03	16:35-17:05	4,9
					8. 8.			16:10-17:10	60	21,1	0,35		
					6. 9.- 7. 9.			06:25-06:25	1440	113,3	0,08		
575		Ybbsitz-Hofstatt	Kleine Ybbs	572	6. 9.- 7. 9.			07:00-07:00	1440	136,0	0,09		
576	O	Hinterlug	Ybbs	465	21. 6.	14:29-14:30	0,3	14:30-14:45	15	28,9	1,93	14:45-15:03	4,0
					21. 6.			14:29-15:29	60	34,5	0,58		
					22. 6.			15:10-15:25	15	9,0	0,60		
					2. 8.	18:02-18:04	0,4	18:04-18:19	15	20,2	1,35	18:19-18:26	1,3
					2. 8.			17:55-18:55	60	23,5	0,39		
					6. 9.- 7. 9.			06:11-06:11	1440	133,5	0,09		
578	E	Wolfsbach	Urlbach	336	21. 6.	14:28-14:29	0,1	14:29-14:44	15	11,0	0,74	14:44-16:16	10,1
					9. 7.	15:57-15:58	0,3	15:58-16:13	15	9,5	0,64	16:13-17:14	4,3
					19. 8.	19:57-20:08	1,9	20:08-20:23	15	17,8	1,19	20:23-21:48	9,3
					19. 8.	19:57-20:03	0,2	20:03-21:03	60	27,1	0,45	21:03-21:48	1,7
582	O	St.Leonhard am Walde	Ybbs	637	21. 6.	14:30-14:35	0,3	14:35-14:50	15	13,4	0,90	14:50-16:35	11,0
					21. 6.	14:30-14:35	0,3	14:35-15:35	60	19,4	0,32	15:35-16:35	5,0
					22. 6.	15:10-15:15	0,1	15:15-15:30	15	11,3	0,76	15:30-15:40	0,4
					25. 6.	17:45-17:55	0,7	17:55-18:10	15	13,5	0,90	18:10-19:20	4,3
					2. 8.	18:10-18:15	0,1	18:15-18:30	15	13,1	0,87	18:30-18:45	2,0
					6. 9.- 7. 9.			06:17-06:17	1440	104,6	0,07		
585		Mitterbach	Große Erlauf	842	5. 9.- 6. 9.			07:00-07:00	1440	115,6	0,08		
586	⊖	Annaberg	Große Erlauf	911	12. 6.	17:32-17:36	1,3	17:36-17:51	15	16,3	1,09	17:51-18:09	9,4
					12. 6.			17:04-18:04	60	28,4	0,47		
					15. 6.	12:29-12:41	7,8	12:41-12:56	15	31,1	2,08	12:56-13:09	7,7
					15. 6.			12:25-13:25	60	46,8	0,78		
					25. 6.			18:47-19:02	15	9,3	0,62		
					5. 9.- 6. 9.			14:26-14:26	1440	139,1	0,10		
					6. 9.- 7. 9.			07:00-07:00	1440	88,4	0,06		
					10. 9.-11. 9.			20:34-20:34	1440	92,3	0,06		
					11. 9.	17:46-18:10	5,0	18:10-18:25	15	9,4	0,62	18:25-18:40	7,3
					11. 9.	17:39-17:40	0,1	17:40-18:40	60	22,1	0,37		
587	=	Erlaufboden	Große Erlauf	542	5. 9.- 6. 9.			07:00-07:00	1440	141,1	0,10		
					6. 9.- 7. 9.			07:00-07:00	1440	125,6	0,09		
588		Kienberg	Große Erlauf	372	6. 9.- 7. 9.			07:00-07:00	1440	143,4	0,10		
589		St.Anton an der Jeßnitz	Große Erlauf	458	6. 9.- 7. 9.			07:00-07:00	1440	104,8	0,07		
591	⊖	Gresten	Kleine Erlauf	399	22. 5.	16:34-16:36	0,3	16:36-16:51	15	15,3	1,02		
					21. 6.	14:42-14:46	0,5	14:46-15:01	15	10,8	0,72	15:01-15:14	2,5
					22. 6.	15:26-15:28	0,2	15:28-15:43	15	29,9	1,99	15:43-15:57	2,6
					22. 6.			15:28-16:28	60	34,6	0,58		
					25. 6.			18:06-18:21	15	9,1	0,61		
					28. 7.	20:33-20:34	0,1	20:34-20:49	15	9,2	0,61		
					5. 9.- 6. 9.			19:00-19:00	1440	106,6	0,07		
592		Randegg	Kleine Erlauf	363	6. 9.- 7. 9.			07:00-07:00	1440	103,1	0,07		
593		Steinholz	Kleine Erlauf	553	6. 9.- 7. 9.			07:00-07:00	1440	88,5	0,06		
594	O	Steinakirchen am Forst	Kleine Erlauf	301	10. 6.	16:48-16:50	0,4	16:50-17:05	15	13,1	0,87	17:05-17:25	4,8
					10. 6.			16:35-17:35	60	18,4	0,31		
					22. 6.	15:28-15:31	0,4	15:31-15:46	15	39,4	2,62	15:46-15:48	0,1
					22. 6.			15:28-16:28	60	40,3	0,67		
					2. 8.	18:32-18:35	0,5	18:35-18:50	15	8,9	0,59	18:50-18:56	0,7
					3. 8.	11:20-11:30	2,3	11:30-11:45	15	8,7	0,58	11:45-11:46	0,2
					9. 8.	17:03-17:05	0,4	17:05-17:20	15	9,4	0,63	17:20-17:25	0,7
595	⊖	Wieselburg	Kleine Erlauf	264	12. 6.	01:12-01:23	3,5	01:23-01:38	15	13,0	0,87	01:38-01:56	6,2
					12. 6.			01:09-02:09	60	23,7	0,39		
					21. 6.	15:01-15:07	0,8	15:07-15:22	15	9,0	0,60	15:22-15:26	0,7
					22. 6.			15:50-16:05	15	22,6	1,51		
					22. 6.			15:35-16:35	60	24,5	0,41		
599	O	Poggschlag	Weitenbach	910	10. 6.	14:55-15:10	5,5	15:10-15:25	15	9,0	0,60	15:25-15:45	4,7
					10. 6.			14:25-15:25	60	23,8	0,40		
					25. 6.	18:20-18:25	2,5	18:25-18:40	15	22,3	1,48	18:40-19:25	4,1
					25. 6.			18:20-19:20	60	28,7	0,48	19:20-19:25	0,1
					5. 9.- 6. 9.			16:49-16:49	1440	107,6	0,07		
601		St.Georgen an der Leys	Melk	445	6. 9.- 7. 9.			07:00-07:00	1440	108,7	0,08		
602	=	Oberndorf an der Melk	Melk	297	6. 9.- 7. 9.			07:00-07:00	1440	86,0	0,06		
605	O	Texing	Mank	453	22. 5.	14:00-14:05	0,1	14:05-14:20	15	9,2	0,61	14:20-14:30	0,8
					13. 6.-14. 6.	23:20-23:45	14,4	23:45-00:00	15	20,4	1,36	00:00-01:30	29,4
					13. 6.-14. 6.	23:20-23:25	2,1	23:25-00:25	60	59,6	0,99	00:25-01:30	2,5
					22. 6.	15:40-15:45	1,0	15:45-16:00	15	29,7	1,98	16:00-16:25	1,7
					22. 6.			15:40-16:40	60	32,7	0,55		
					9. 8.	17:05-17:10	0,5	17:10-17:25	15	10,4	0,69	17:25-18:00	3,8
					5. 9.- 6. 9.	17:15-18:11	2,4	18:11-18:11	1440	115,4	0,08	18:11-18:45	0,8
					11. 9.	17:20-17:50	2,2	17:50-18:05	15	10,8	0,72	18:05-18:35	8,5
					11. 9.	17:20-17:30	0,6	17:30-18:30	60	20,8	0,35	18:30-18:35	0,1
606	O	Melk	Donau	284	22. 6.			16:05-16:20	15	9,9	0,66		
					25. 6.	18:37-18:41	0,4	18:41-18:56	15	12,0	0,80	18:56-19:06	2,6

Starkniederschläge

Nr.	Messgerät	Messstelle	Einzugsgebiet	Höhe m ü.A.	Datum	Vorniederschlag		Starkniederschlag				Nachniederschlag	
						Beginn-Ende	h_N mm	Beginn-Ende	Dauer min	h_N mm	i mm pro min	Beginn-Ende	h_N mm
606	O	Melk	Donau	284	1. 9.	17:28-17:29	0,1	17:29-17:44	15	10,8	0,72	17:44-17:48	0,8
607		Schwarzenbach an der Pielach	Pielach	541	5. 9.- 6. 9.			07:00-07:00	1440	99,0	0,07		
608		Puchenstuben	Pielach	967	5. 9.- 6. 9.			07:00-07:00	1440	106,8	0,07		
					6. 9.- 7. 9.			07:00-07:00	1440	92,2	0,06		
609	E	Frankenfels	Pielach	465	22. 5.	14:21-14:23	0,4	14:23-14:38	15	20,2	1,35	14:38-14:49	2,1
					22. 5.			14:20-15:20	60	23,1	0,38		
					13. 6.-14. 6.	23:52-23:56	1,7	23:56-00:11	15	19,0	1,26	00:11-00:16	3,2
					13. 6.-14. 6.			23:45-00:45	60	25,8	0,43		
					14. 6.	13:48-13:50	0,2	13:50-14:05	15	27,9	1,86	14:05-14:09	1,0
					14. 6.			13:30-14:30	60	30,7	0,51		
					21. 6.	14:59-15:01	0,3	15:01-15:16	15	25,0	1,67	15:16-15:43	7,1
					21. 6.	14:59-15:00	0,1	15:00-16:00	60	33,3	0,56		
					22. 6.	15:46-15:47	0,1	15:47-16:02	15	14,4	0,96	16:02-16:04	0,3
					22. 6.			15:46-16:46	60	18,5	0,31		
					5. 9.- 6. 9.			17:23-17:23	1440	183,1	0,13		
					6. 9.- 7. 9.			07:00-07:00	1440	129,6	0,09		
610		Christenthal	Pielach	602	5. 9.- 6. 9.			07:00-07:00	1440	84,9	0,06		
					6. 9.- 7. 9.			07:00-07:00	1440	114,5	0,08		
615	⊖	Maria Langegg	Donau	485	23. 5.	18:25-18:27	0,6	18:27-18:42	15	14,0	0,94	18:42-18:53	3,3
					23. 5.			18:00-19:00	60	18,1	0,30		
					22. 6.	16:21-16:28	1,4	16:28-16:43	15	11,9	0,79	16:43-16:47	0,9
					25. 6.	18:56-18:59	0,8	18:59-19:14	15	10,9	0,73	19:14-19:27	2,7
					9. 7.	17:03-17:04	0,3	17:04-17:19	15	9,7	0,65	17:19-17:31	3,5
					2. 8.	19:34-19:37	0,9	19:37-19:52	15	9,2	0,61	19:52-20:01	2,3
621	⊖	Lichtenau	Krems	669	2. 6.	16:28-16:43	2,8	16:43-16:58	15	12,1	0,81	16:58-17:04	2,4
					2. 6.			16:20-17:20	60	19,3	0,32		
					10. 6.	16:19-16:20	0,2	16:20-16:35	15	16,1	1,07	16:35-16:52	4,3
					10. 6.			15:58-16:58	60	24,7	0,41		
					22. 6.			16:15-16:30	15	12,6	0,84	16:30-16:36	0,8
					13. 8.	12:28-12:39	7,9	12:39-12:54	15	18,6	1,24	12:54-12:58	2,8
					13. 8.			12:25-13:25	60	30,7	0,51		
					25. 9.	13:53-13:54	0,4	13:54-14:09	15	17,2	1,14	14:09-14:24	7,6
					25. 9.			13:30-14:30	60	25,2	0,42		
626	⊖	Türnitz	Traisen	482	14. 6.			13:53-14:08	15	11,4	0,76	14:08-14:09	0,1
					8. 8.	19:02-19:05	0,4	19:05-19:20	15	10,2	0,68	19:20-19:23	0,5
					9. 8.			17:43-17:58	15	9,1	0,60		
					9. 8.			17:05-18:05	60	21,1	0,35		
					5. 9.- 6. 9.			14:50-14:50	1440	171,2	0,12		
					6. 9.- 7. 9.			07:00-07:00	1440	106,9	0,07		
627	⊖	Kernhof	Unrechttraisen	760	16. 6.	18:17-18:20	0,5	18:20-18:35	15	8,9	0,59	18:35-18:57	4,9
					22. 6.	16:27-16:28	0,1	16:28-16:43	15	11,7	0,78		
					2. 8.			19:12-19:27	15	10,1	0,68		
					5. 9.- 6. 9.			13:51-13:51	1440	129,0	0,09		
628	=	St.Aegyd am Neuwalde	Unrechttraisen	607	5. 9.- 6. 9.			07:00-07:00	1440	90,0	0,06		
					6. 9.- 7. 9.			07:00-07:00	1440	87,7	0,06		
629		Hohenberg	Unrechttraisen	485	5. 9.- 6. 9.			07:00-07:00	1440	127,8	0,09		
630	⊖	Hainfeld	Gölsen	434	21. 6.			15:24-15:39	15	11,9	0,79	15:39-15:56	6,1
					21. 6.			15:24-16:24	60	18,2	0,30		
					22. 6.			16:20-16:35	15	9,9	0,66		
					5. 9.- 6. 9.			13:42-13:42	1440	91,0	0,06		
631	⊖	Innerhalbach	Gölsen	522	28. 7.	13:06-13:08	0,3	13:08-13:23	15	13,8	0,92	13:23-13:26	0,6
					5. 9.- 6. 9.	12:14-13:21	1,9	13:21-13:21	1440	173,1	0,12	13:21-13:32	0,1
					6. 9.- 7. 9.			07:00-07:00	1440	85,5	0,06		
632	O	Ebenwald	Gölsen	960	15. 6.	12:55-13:10	1,3	13:10-13:25	15	8,8	0,59		
					21. 6.	15:10-15:20	4,6	15:20-15:35	15	25,1	1,67	15:35-17:15	8,9
					21. 6.			15:10-16:10	60	34,7	0,58	16:10-17:15	3,9
					22. 6.			16:10-16:25	15	9,1	0,60	16:25-16:30	0,4
					28. 7.	12:50-13:05	0,9	13:05-13:20	15	18,0	1,20	13:20-13:30	0,9
					28. 7.			12:35-13:35	60	19,9	0,33		
					6. 9.- 7. 9.			09:30-09:30	1440	112,2	0,08		
					17. 9.	18:50-19:00	0,9	19:00-19:15	15	10,8	0,72	19:15-20:05	2,7
633		Ausserhalbach	Gölsen	525	5. 9.- 6. 9.			07:00-07:00	1440	113,5	0,08		
					6. 9.- 7. 9.			07:00-07:00	1440	88,5	0,06		
635	⊖	St.Pölten	Traisen	282	23. 5.	13:18-13:21	0,9	13:21-13:36	15	12,2	0,81	13:36-13:45	2,1
					22. 6.	16:07-16:11	0,7	16:11-16:26	15	9,9	0,66	16:26-16:36	2,0
640	⊖	Rappottenstein	Kleiner Kamp	598	14. 6.			12:32-12:47	15	11,6	0,77	12:47-12:48	0,2
					15. 6.	14:19-14:36	8,1	14:36-14:51	15	16,9	1,12	14:51-15:13	16,5
					15. 6.	14:09-14:10	0,2	14:10-15:10	60	42,7	0,71	15:10-15:13	0,5
					22. 6.			15:55-16:10	15	11,5	0,77	16:10-16:13	0,5
					9. 8.	19:24-19:33	1,9	19:33-19:48	15	12,7	0,84	19:48-20:18	9,2
					9. 8.			19:22-20:22	60	24,1	0,40		
642	⊖	Zwettl-Edelhof	Kamp	587	10. 6.	16:50-16:56	0,3	16:56-17:11	15	9,7	0,65	17:11-18:07	8,7
					22. 6.			16:07-16:22	15	9,0	0,60	16:22-16:34	1,3
					20. 7.-21. 7.			23:55-00:55	60	20,5	0,34		
					21. 7.	00:10-00:15	1,0	00:15-00:30	15	14,5	0,97	00:30-00:45	3,4
					9. 8.			12:39-12:54	15	16,0	1,07		
					9. 8.			12:05-13:05	60	17,6	0,29		
644	⊖	Grafenschlag	Kamp	780	14. 6.	12:40-12:55	9,3	12:55-13:10	15	11,5	0,76	13:10-13:22	2,7
					14. 6.			12:40-13:40	60	24,8	0,41		
					15. 6.	14:48-14:49	0,2	14:49-15:04	15	27,8	1,85	15:04-15:11	0,9
					15. 6.			14:45-15:45	60	28,9	0,48		
					9. 8.	19:15-19:24	2,4	19:24-19:39	15	14,7	0,98	19:39-19:51	6,5
					9. 8.			19:23-20:23	60	30,1	0,50		
645	E	Ottenstein	Kamp	555	10. 6.	16:50-16:56	0,6	16:56-17:11	15	16,7	1,11	17:11-18:07	14,9
					10. 6.	16:50-16:56	0,6	16:56-17:56	60	29,3	0,49	17:56-18:07	2,2
					22. 6.			16:07-16:22	15	20,2	1,35	16:22-16:34	2,9
					22. 6.			16:05-17:05	60	23,6	0,39		
					9. 8.	19:49-19:58	2,2	19:58-20:13	15	10,8	0,72	20:13-20:30	3,5
					9. 8.	19:49-19:50	0,1	19:50-20:50	60	17,9	0,30	20:50-20:51	0,1
649	⊖	Messern	Kamp	485	3. 6.	18:33-18:45	4,6	18:45-19:00	15	10,3	0,69	19:00-19:03	0,7
					10. 6.	17:47-17:48	0,1	17:48-18:03	15	20,6	1,37		
					10. 6.			17:05-18:05	60	23,6	0,39		
					22. 6.	16:14-16:17	1,1	16:17-16:32	15	14,4	0,96	16:32-16:50	11,0
					22. 6.			16:10-17:10	60	27,4	0,46		
652	O	Tautendorf	Kamp	429	10. 6.	17:47-17:48	0,1	17:48-18:03	15	12,1	0,81		
					22. 6.	16:36-16:37	0,1	16:37-16:52	15	9,9	0,66	16:52-17:01	1,5
					9. 8.			19:51-20:06	15	12,7	0,85	20:06-20:14	0,5
653	⊖	Schönberg	Kamp	223	22. 6.	16:36-16:37	0,1	16:37-16:52	15	10,3	0,69	16:52-17:01	1,6
					9. 7.	17:34-17:36	0,4	17:36-17:51	15	12,0	0,80	17:51-17:56	0,6

Starkniederschläge

Nr.	Messgerät	Messstelle	Einzugsgebiet	Höhe m ü.A.	Datum	Vorniederschlag		Starkniederschlag				Nachniederschlag	
						Beginn-Ende	h_N mm	Beginn-Ende	Dauer min	h_N mm	i mm pro min	Beginn-Ende	h_N mm
657	O	Gedersdorf	Kamp	197	10. 6.	16:25-16:30	2,0	16:30-16:45	15	17,5	1,17	16:45-17:10	1,8
					10. 6.			16:25-17:25	60	21,5	0,36		
					19. 6.	12:35-12:40	0,9	12:40-12:55	15	10,6	0,70	12:55-13:05	0,9
					9. 7.	17:15-17:20	1,0	17:20-17:35	15	9,7	0,65	17:35-18:00	2,6
661	E	Pyhra	Perschling	302	14. 6.	13:10-13:20	2,9	13:20-13:35	15	9,6	0,64	13:35-13:55	2,5
					21. 6.			15:20-16:20	60	17,6	0,29	16:20-17:20	6,7
					22. 6.			16:05-16:20	15	10,1	0,67	16:20-16:35	2,8
					5. 9.- 6. 9.			15:20-15:20	1440	96,2	0,07		
662	O	Stollberg	Perschling	583	21. 6.			15:24-15:39	15	13,4	0,89	15:39-15:56	6,8
					21. 6.			15:24-16:24	60	20,5	0,34		
					22. 6.			16:15-16:30	15	8,7	0,58	16:30-16:50	0,8
					5. 9.- 6. 9.			14:05-14:05	1440	110,7	0,08		
					6. 9.- 7. 9.			07:00-07:00	1440	88,8	0,06		
665	=	Brand-Laaben	Große Tulln	371	6. 9.- 7. 9.			07:00-07:00	1440	98,3	0,07		
666		Kohlreithberg	Große Tulln	490	6. 9.- 7. 9.			07:00-07:00	1440	93,4	0,06		
667	Θ	Maria-Anzbach	Große Tulln	256	22. 6.			16:28-16:43	15	9,3	0,62		
					6. 9.- 7. 9.			08:36-08:36	1440	89,0	0,06		
668	Θ	Ollersbach	Gr.Tulln	242	1. 9.	14:00-14:05	2,0	14:05-14:20	15	11,8	0,79	14:20-15:00	3,7
					1. 9.			14:00-15:00	60	17,5	0,29		
					5. 9.- 6. 9.			16:20-16:20	1440	84,9	0,06		
674	O	Flachberg	Kleine Tulln	303	5. 5.	18:00-19:50	20,3	19:50-20:05	15	11,8	0,78	20:05-22:30	17,3
					5. 5.	18:00-19:25	9,6	19:25-20:25	60	29,7	0,49	20:25-22:30	10,2
					25. 6.			19:55-20:10	15	12,3	0,82	20:10-20:15	1,0
					9. 7.	17:26-17:27	0,2	17:27-17:42	15	10,2	0,68		
					11. 8.			09:51-10:51	60	19,4	0,32		
					6. 9.- 7. 9.			07:17-07:17	1440	100,7	0,07		
679	Θ	Maissau	Schmida	342	22. 6.	16:40-16:45	0,3	16:45-17:00	15	13,4	0,89	17:00-17:45	7,8
					22. 6.			16:40-17:40	60	21,5	0,36	17:40-17:45	0,1
					9. 7.			17:45-18:00	15	10,9	0,73	18:00-19:00	3,7
683	Θ	Immendorf	Göllersbach	237	22. 6.	17:10-17:15	1,1	17:15-17:30	15	10,3	0,69	17:30-17:55	3,1
					2. 7.	18:20-18:25	0,3	18:25-18:40	15	12,8	0,85	18:40-19:05	4,4
					2. 7.			18:05-19:05	60	18,5	0,31		
685	E	Hollabrunn	Göllersbach	241	22. 6.			17:05-17:20	15	12,0	0,80	17:20-17:45	0,7
					9. 7.	17:57-17:58	0,2	17:58-18:13	15	9,1	0,61	18:13-18:29	3,6
					9. 8.			19:00-19:15	15	8,9	0,60	19:15-19:16	0,1
688	O	Stockerau	Donau	169	25. 6.	20:09-20:10	0,1	20:10-20:25	15	8,8	0,58	20:25-20:26	0,2
691	Θ	Kierling	Donau	264	5. 5.	18:34-18:35	0,1	18:35-18:50	15	14,7	0,98	18:50-19:01	3,8
					5. 5.			18:05-19:05	60	18,7	0,31		
					25. 6.	20:09-20:10	0,1	20:10-20:25	15	9,6	0,64	20:25-20:26	0,2
696	Θ	Wien (Spargelfeld)	Donau	160	9. 8.			18:46-19:01	15	17,5	1,17		
					9. 8.			18:37-19:37	60	23,1	0,39		
700		Tullnerbach	Wien	291	5. 9.- 6. 9.			07:00-07:00	1440	93,5	0,06		
701	E	Wien-Mauerbach	Wien	215	5. 5.			19:22-20:22	60	34,5	0,58		
					5. 9.- 6. 9.			07:00-07:00	1440	93,1	0,06		
704	Θ	Wien (Lainzer Tor)	Wien	265	5. 5.	18:06-19:11	1,9	19:11-20:11	60	26,8	0,45		
707		Klausen-Leopoldsdorf	Schwechat	382	6. 9.- 7. 9.			07:00-07:00	1440	106,5	0,07		
708	Θ	Alland (Autobahnmeisterei)	Schwechat	337	21. 6.	15:39-15:51	0,6	15:51-16:06	15	9,1	0,61	16:06-17:27	4,0
					22. 6.			16:34-16:49	15	12,0	0,80	16:49-17:11	0,6
					28. 7.	13:25-13:42	0,7	13:42-13:57	15	15,8	1,05	13:57-14:05	0,3
					9. 8.	19:19-19:23	1,4	19:23-19:38	15	13,9	0,93	19:38-19:54	3,0
					9. 8.			18:59-19:59	60	21,5	0,36		
					5. 9.- 6. 9.	11:56-12:22	0,4	12:22-12:22	1440	115,9	0,08	12:22-13:12	1,1
710		Dornbach	Schwechat	448	5. 9.- 6. 9.			07:00-07:00	1440	96,0	0,07		
717		Kaumberg	Triesting	550	5. 9.- 6. 9.			07:00-07:00	1440	96,6	0,07		
718	Θ	Furth-Harras	Triesting	546	10. 6.	13:22-13:31	1,3	13:31-13:46	15	8,8	0,59	13:46-13:54	3,2
					12. 6.			18:20-19:20	60	21,4	0,36		
					15. 6.	14:23-14:28	2,2	14:28-14:43	15	17,8	1,19	14:43-15:10	3,4
					15. 6.			14:15-15:15	60	23,4	0,39		
					21. 6.	15:39-15:51	1,0	15:51-16:06	15	15,9	1,06	16:06-17:27	7,1
					21. 6.			15:39-16:39	60	19,5	0,33	16:39-17:27	4,5
					22. 6.			16:34-16:49	15	13,6	0,91	16:49-17:11	0,6
					28. 7.	13:05-13:26	0,4	13:26-13:41	15	14,2	0,95	13:41-14:02	0,6
					5. 9.- 6. 9.	12:15-13:22	1,3	13:22-13:22	1440	120,1	0,08	13:22-13:32	0,1
729	Θ	Wien (Zentralfriedhof)	Schwechat	170	9. 8.			19:13-19:28	15	17,3	1,15		
					9. 8.			19:04-20:04	60	50,1	0,84		
737	E	Moosbrunn	Piesting	187	22. 6.	17:10-17:12	0,4	17:12-17:27	15	10,5	0,70	17:27-17:32	1,7
					9. 8.	18:49-18:52	1,6	18:52-19:07	15	26,0	1,73	19:07-19:31	23,1
					9. 8.			18:35-19:35	60	50,7	0,84		
					20. 8.	13:39-13:44	0,8	13:44-13:59	15	10,9	0,73	13:59-14:10	1,7
738	Θ	Gutenstein	Piesting	495	26. 5.	12:40-12:50	4,8	12:50-13:05	15	17,4	1,16	13:05-13:10	1,7
					26. 5.			12:40-13:40	60	24,6	0,41		
					9. 8.	20:05-20:38	21,4	20:38-20:53	15	16,0	1,06	20:53-21:32	12,5
					9. 8.	20:05-20:12	2,3	20:12-21:12	60	44,2	0,74	21:12-21:32	3,3
					5. 9.- 6. 9.			13:21-13:21	1440	97,8	0,07		
740	Θ	Miesenbach	Piesting	520	5. 5.	16:36-17:50	15,7	17:50-18:50	60	23,1	0,38	18:50-19:18	0,9
					9. 8.	19:47-19:54	1,2	19:54-20:09	15	10,9	0,72	20:09-21:29	18,1
					9. 8.	19:47-19:51	0,1	19:51-20:51	60	27,0	0,45	20:51-21:29	3,0
741	Θ	Hohe Wand (Herrgottschn.haus)	Piesting	811	14. 6.	12:23-12:55	10,1	12:55-13:55	60	25,4	0,42	13:55-13:57	0,3
					22. 6.			16:59-17:14	15	17,3	1,15	17:14-17:41	1,9
					22. 6.			16:55-17:55	60	19,2	0,32		
					9. 7.	17:34-17:40	2,0	17:40-17:55	15	16,8	1,12	17:55-18:18	2,2
					9. 7.			17:20-18:20	60	23,6	0,39		
742	Θ	Blumau	Piesting	234	9. 7.	18:40-18:55	1,3	18:55-19:10	15	9,5	0,63	19:10-19:15	0,2
746	E	Franzensdorf	Donau	153	28. 5.	16:40-16:45	0,3	16:45-17:00	15	11,6	0,77	17:00-17:25	1,7
					9. 8.	18:00-18:05	2,5	18:05-18:20	15	9,7	0,65	18:20-18:41	6,7
					9. 8.			18:00-19:00	60	19,4	0,32		
					20. 8.	13:35-13:50	3,8	13:50-14:05	15	26,8	1,79	14:05-14:55	14,2
					20. 8.	13:35-13:40	0,1	13:40-14:40	60	44,3	0,74	14:40-14:55	0,5
747	Θ	Orth an der Donau	Donau	148	28. 5.	16:40-16:45	0,3	16:45-17:00	15	10,3	0,68	17:00-17:25	1,5
					9. 8.	18:00-18:05	2,9	18:05-18:20	15	11,2	0,74	18:20-18:41	7,8
					9. 8.			18:00-19:00	60	22,3	0,37		
					20. 8.	13:35-13:50	4,7	13:50-14:05	15	33,0	2,20	14:05-14:55	17,5
					20. 8.	13:35-13:40	0,1	13:40-14:40	60	54,5	0,91	14:40-14:55	0,6
749	E	Naglern	Rußbach	280	10. 6.	16:20-16:25	0,2	16:25-16:40	15	13,2	0,88	16:40-16:45	0,2
					22. 6.			17:05-17:20	15	14,7	0,98	17:20-17:45	0,9
751	Θ	Ulrichskirchen	Rußbach	183	21. 6.	16:00-16:10	2,7	16:10-16:25	15	10,8	0,72	16:25-17:05	5,9
					21. 6.	16:00-16:05	0,1	16:05-17:05	60	19,4	0,32		
					22. 6.	17:10-17:15	0,2	17:15-17:30	15	17,7	1,18	17:30-17:35	0,3
					22. 6.			17:10-18:10	60	18,2	0,30		

Starkniederschläge

Nr.	Messgerät	Messstelle	Einzugsgebiet	Höhe m ü.A.	Datum	Vorniederschlag		Starkniederschlag				Nachniederschlag	
						Beginn-Ende	h_N mm	Beginn-Ende	Dauer min	h_N mm	i mm pro min	Beginn-Ende	h_N mm
MOLDAUGEBIET													
759	Θ	Sandl	Moldau	961	19. 8.	20:53-21:05	0,5	21:05-21:20	15	14,9	0,99	21:20-23:29	16,0
					19. 8.	20:53-21:05	0,5	21:05-22:05	60	21,9	0,37	22:05-23:29	8,9
					5. 9.- 6. 9.	17:18-22:28	18,6	22:28-22:28	1440	129,6	0,09	22:28-02:25	27,1
					11. 9.	15:31-15:47	0,7	15:47-16:02	15	8,8	0,58	16:02-16:07	0,8
761	O	Pyhrabruck	Maltsch	541	9. 8.	20:00-20:05	1,1	20:05-20:20	15	9,6	0,64	20:20-23:45	17,0
763	Θ	Gmünd	Lainsitz	500	19. 7.			01:39-01:54	15	11,7	0,78		
					20. 7.	22:53-23:03	3,6	23:03-23:18	15	12,7	0,85	23:18-23:54	7,2
					20. 7.	22:53-22:54	0,1	22:54-23:54	60	23,4	0,39		
					9. 8.	19:40-19:58	7,3	19:58-20:13	15	11,5	0,77	20:13-20:38	7,1
					9. 8.	19:40-19:41	0,1	19:41-20:41	60	26,0	0,43	20:41-20:47	0,7
MARCHGEBIET													
769	O	Limbach	Deutsche Thaya	564	13. 6.			15:00-15:15	15	10,6	0,70	15:15-15:21	1,4
					21. 7.	23:55-00:20	2,9	00:20-00:35	15	9,1	0,61	00:35-02:25	9,0
770	Θ	Vitis	Deutsche Thaya	522	11. 6.	13:40-13:45	1,1	13:45-14:00	15	14,9	0,99	14:00-14:30	2,1
					11. 6.			13:40-14:40	60	18,0	0,30		
					9. 8.	19:25-20:15	4,6	20:15-20:30	15	9,7	0,65	20:30-00:00	21,9
					9. 8.	19:25-20:10	2,8	20:10-21:10	60	19,7	0,33	21:10-00:00	13,7
772	Θ	Waidhofen an der Thaya	Deutsche Thaya	495	22. 6.	16:04-16:05	0,1	16:05-16:20	15	9,2	0,61	16:20-16:23	0,3
777	Θ	Breitenfeld	Seebsbach	568	1. 6.			18:39-18:54	15	8,8	0,59	18:54-18:55	0,1
					13. 6.			15:55-16:10	15	10,6	0,71		
					19. 7.	21:10-21:35	15,3	21:35-21:50	15	10,5	0,70	21:50-22:16	4,9
					19. 7.			21:10-22:10	60	30,0	0,50	22:10-22:16	0,7
					21. 7.	01:08-01:11	0,5	01:11-01:26	15	15,0	1,00	01:26-01:46	10,1
					21. 7.			01:06-02:06	60	26,9	0,45		
781	Θ	Geras	Thaya	484	10. 6.	18:06-18:07	0,1	18:07-18:22	15	13,9	0,93		
					22. 6.	16:25-16:46	4,4	16:46-17:01	15	15,0	1,00	17:01-17:16	2,5
					22. 6.			16:20-17:20	60	22,5	0,37		
					25. 6.	20:16-20:19	0,7	20:19-20:34	15	11,6	0,77	20:34-20:46	2,1
					9. 8.			17:50-18:05	15	11,8	0,78		
					9. 8.			17:25-18:25	60	20,2	0,34		
783	Θ	Riegersburg	Fugnitzbach	445	28. 5.			22:05-22:20	15	11,5	0,77	22:20-22:30	1,1
					10. 6.	18:10-18:15	0,4	18:15-18:30	15	20,2	1,35	18:30-19:35	9,7
					10. 6.			18:10-19:10	60	29,6	0,49	19:10-19:35	0,7
					22. 6.	16:30-16:55	4,2	16:55-17:10	15	10,3	0,69	17:10-17:30	1,5
793	E	Drasenhofen	Thaya	216	5. 6.	12:02-12:03	0,1	12:03-12:18	15	14,9	0,99	12:18-12:21	0,4
					21. 6.	16:31-16:34	0,4	16:34-16:49	15	12,4	0,83	16:49-16:56	0,9
					21. 6.			16:30-17:30	60	17,6	0,29		
					22. 6.	17:53-17:55	0,2	17:55-18:10	15	10,4	0,69		
					2. 7.			18:11-18:26	15	9,9	0,66		
800	Θ	Mistelbach (Kläranlage)	Zaya	190	22. 6.			17:05-17:20	15	20,1	1,34	17:20-17:45	1,2
					22. 6.			17:05-18:05	60	21,5	0,36		
806	Θ	Gänserndorf	Stempfelbach	150	22. 6.			17:39-17:54	15	12,7	0,85		
					20. 8.	14:07-14:24	3,5	14:24-14:39	15	11,7	0,78	14:39-14:53	2,9
					20. 8.	13:32-13:40	3,9	13:40-14:40	60	24,3	0,40	14:40-14:53	2,4
809	O	Salmhof	March	144	20. 8.	14:15-14:17	0,3	14:17-14:32	15	17,7	1,18	14:32-14:59	2,8
					20. 8.			14:15-15:15	60	21,8	0,36		
DONAUGEBIET ZWISCHEN MARCH UND LEITHA													
818	Θ	Deutsch Jahrndorf	Wiesgraben	132	14. 6.	14:50-15:37	11,1	15:37-16:37	60	25,0	0,42	16:37-17:08	3,6
					20. 6.			17:40-17:55	15	9,6	0,64	17:55-18:36	8,2
					20. 6.			17:39-18:39	60	17,8	0,30		
LEITHAGEBIET													
819	=	Rohr im Gebirge	Schwarza	684	5. 9.- 6. 9.			07:00-07:00	1440	124,0	0,09		
821	E	Naßwald	Naßbach	615	14. 6.	12:52-12:57	0,8	12:57-13:12	15	12,8	0,86	13:12-13:14	0,6
					14. 6.			12:16-13:16	60	20,1	0,34		
					5. 9.- 6. 9.			13:05-13:05	1440	112,3	0,08		
822		Kaiserbrunn	Schwarza	559	5. 9.- 6. 9.			07:00-07:00	1440	118,2	0,08		
823	Θ	Reichenau an der Rax	Schwarza	486	5. 9.- 6. 9.			07:00-07:00	1440	121,6	0,08		
					6. 9.- 7. 9.			07:00-07:00	1440	90,7	0,06		
826	Θ	Gloggnitz	Schwarza	512	23. 5.			04:40-05:40	60	23,8	0,40		
					9. 8.	19:33-19:34	0,1	19:34-19:49	15	29,2	1,95	19:49-20:18	1,9
					9. 8.			19:33-20:33	60	35,2	0,59	20:33-20:57	10,7
828	W	Puchberg am Schneeberg	Sierning	580	5. 9.- 6. 9.			07:00-07:00	1440	102,0	0,07		
830	Θ	Neunkirchen	Schwarza	362	11. 6.	15:02-15:20	3,0	15:20-15:35	15	10,4	0,69	15:35-15:40	1,4
					20. 8.	12:45-12:46	0,1	12:46-13:01	15	12,6	0,84	13:01-13:10	3,3
					20. 8.			12:00-13:00	60	19,4	0,32		
833	O	Ausseraigen	Großer Pestingbach	684	15. 6.	15:53-15:57	1,6	15:57-16:12	15	19,1	1,27	16:12-16:20	5,8
					15. 6.			15:54-16:54	60	27,0	0,45		
					20. 8.			12:18-12:33	15	9,9	0,66	12:33-12:48	2,8
					20. 8.			11:50-12:50	60	18,0	0,30		
836	Θ	Trattenbach	Feistritz	1105	23. 5.	04:54-05:40	18,5	05:40-06:40	60	31,8	0,53	06:40-06:45	2,3
					14. 6.	13:57-14:05	1,8	14:05-15:05	60	24,8	0,41	15:05-15:07	0,5
					9. 7.	16:46-17:02	6,9	17:02-17:17	15	25,4	1,70	17:17-17:18	0,1
					9. 7.			16:18-17:18	60	33,0	0,55		
838	Θ	St.Corona am Wechsel	Feistritz	882	20. 8.			11:49-12:49	60	18,5	0,31		
853	Θ	Hollern	Leitha	145	12. 6.	14:38-14:42	0,5	14:42-14:57	15	9,7	0,65	14:57-15:10	2,2
					22. 6.			17:42-17:57	15	16,5	1,10	17:57-17:58	0,1
					22. 6.			17:42-18:42	60	18,0	0,30		
					20. 8.	14:15-14:17	0,4	14:17-14:32	15	22,1	1,47	14:32-14:59	3,5
					20. 8.			14:15-15:15	60	27,2	0,45		
854	Θ	Gattendorf	Leitha	150	20. 8.			13:53-14:08	15	9,6	0,64	14:08-15:46	14,1
					20. 8.			13:53-14:53	60	21,1	0,35	14:53-15:46	2,5
856	Θ	Nickelsdorf	Leitha	137	10. 6.			14:26-14:41	15	11,4	0,76	14:41-15:16	1,7
					22. 6.	17:38-18:01	1,5	18:01-18:16	15	12,5	0,83	18:16-18:28	0,6

Starkniederschläge

Nr.	Messgerät	Messstelle	Einzugsgebiet	Höhe m ü.A.	Datum	Vorniederschlag		Starkniederschlag				Nachniederschlag	
						Beginn-Ende	h_N mm	Beginn-Ende	Dauer min	h_N mm	i mm pro min	Beginn-Ende	h_N mm
856	⊖	Nickelsdorf	Leitha	137	7. 8.	18:20-18:38	2,5	18:38-18:53	15	32,5	2,17	18:53-19:45	9,9
					7. 8.			18:20-19:20	60	43,7	0,73	19:20-19:45	1,2
					20. 8.	14:17-14:20	1,2	14:20-14:35	15	9,2	0,61	14:35-15:59	13,7
					20. 8.	14:17-14:18	0,1	14:18-15:18	60	19,8	0,33	15:18-15:59	4,2
RABNITZGEBIET													
858	E	Hollenthon	Rabnitz	671	29. 5.	00:15-00:45	9,6	00:45-01:00	15	13,4	0,90	01:00-02:00	8,6
					29. 5.	00:15-00:20	0,4	00:20-01:20	60	25,1	0,42	01:20-02:00	6,2
					19. 6.	11:35-11:45	0,8	11:45-12:00	15	20,4	1,36	12:00-12:10	0,8
					19. 6.			11:15-12:15	60	22,0	0,37		
					9. 7.	18:20-18:40	2,8	18:40-18:55	15	14,3	0,95	18:55-19:25	4,8
					9. 7.	18:20-18:25	0,1	18:25-19:25	60	21,8	0,36		
869	O	Neustift an der Rosalia	Wulka	603	9. 7.	16:33-17:38	9,7	17:38-18:38	60	19,7	0,33	18:38-19:24	1,1
					20. 8.	12:15-12:16	0,3	12:16-13:16	60	26,6	0,44	13:16-13:50	3,8
873	⊖	Wulkaprodersdorf	Wulka	164	13. 6.			19:45-20:00	15	12,5	0,83	20:00-21:43	7,6
					13. 6.			19:45-20:45	60	17,6	0,29	20:45-21:43	2,6
					9. 7.	17:50-18:13	8,8	18:13-18:28	15	10,4	0,69	18:28-19:48	5,2
					9. 7.			17:50-18:50	60	21,8	0,36	18:50-19:48	2,6
					20. 8.	13:17-13:26	1,4	13:26-13:41	15	14,7	0,98	13:41-14:22	12,0
					20. 8.			13:17-14:17	60	28,0	0,47	14:17-14:22	0,1
895	O	Andau	Neusiedler See	118	20. 8.			14:18-15:18	60	24,4	0,41		
899	⊖	Festenburg-Hinterberg	Schwarze Lafnitz	920	13. 6.	18:36-18:40	1,8	18:40-18:55	15	25,3	1,69	18:55-19:04	3,9
					13. 6.			18:36-19:36	60	39,9	0,67		
					9. 7.	17:57-18:00	0,3	18:00-18:15	15	11,0	0,73	18:15-18:16	0,1
					9. 7.			17:57-18:57	60	21,5	0,36		
					14. 8.	18:03-18:07	0,7	18:07-18:22	15	10,7	0,72	18:22-18:30	2,0
					20. 8.			11:39-11:54	15	8,8	0,59		
					20. 8.			11:39-12:39	60	21,6	0,36		
RAABGEBIET													
904	O	St.Ruprecht an der Raab	Raab	400	26. 5.	20:37-20:41	1,2	20:41-20:56	15	11,9	0,79	20:56-21:01	1,1
					4. 6.	16:12-16:16	2,4	16:16-16:31	15	12,7	0,85	16:31-16:38	1,5
					12. 6.	01:06-01:08	0,2	01:08-01:23	15	13,1	0,87	01:23-01:43	5,0
					12. 6.			01:08-02:08	60	25,6	0,43		
					20. 8.			11:00-11:15	15	20,8	1,39		
					20. 8.			11:03-12:03	60	31,0	0,52		
					29. 8.	22:39-22:44	0,5	22:44-22:59	15	10,3	0,69	22:59-23:05	0,7
922	E	Pöllau (Zentralstation)	Safen	525	19. 6.			14:59-15:14	15	9,8	0,65		
					19. 6.			14:15-15:15	60	22,1	0,37		
					21. 6.			17:05-17:20	15	10,7	0,71	17:20-17:22	0,3
					24. 7.			14:10-14:25	15	13,8	0,92	14:25-14:27	0,3
					24. 7.			14:10-15:10	60	19,2	0,32		
					27. 7.	14:27-14:36	1,1	14:36-14:51	15	12,0	0,80	14:51-14:57	1,5
					20. 8.	11:30-11:32	0,3	11:32-11:47	15	22,1	1,47	11:47-12:04	3,3
					20. 8.			11:30-12:30	60	26,1	0,44		
924	⊖	Bad Waltersdorf	Safenbach	285	2. 6.	11:09-11:10	0,3	11:10-11:25	15	13,2	0,88	11:25-11:28	0,5
					16. 6.	22:36-22:38	0,2	22:38-22:53	15	9,4	0,63	22:53-23:17	4,5
					27. 7.			15:19-15:34	15	14,1	0,94		
926	W	Zwieselgraben	Feistritz	1080	10. 6.	11:49-11:51	0,3	11:51-12:06	15	11,7	0,78	12:06-12:24	3,6
					25. 6.	19:06-19:19	2,1	19:19-19:34	15	11,2	0,75	19:34-19:37	0,2
931	⊖	Birkfeld (Schule)	Feistritz	680	24. 7.	13:40-13:45	0,3	13:45-14:00	15	11,4	0,76	14:00-14:04	0,3
					20. 8.	11:25-11:37	5,0	11:37-11:52	15	19,3	1,28	11:52-12:22	4,4
					20. 8.			11:24-12:24	60	28,7	0,48		
932	O	Anger	Feistritz	520	23. 5.			13:06-13:21	15	10,8	0,72	13:21-13:23	0,2
					26. 5.	18:46-18:52	1,1	18:52-19:07	15	13,4	0,89	19:07-19:18	3,8
					26. 5.			18:35-19:35	60	18,8	0,31		
					24. 7.			15:45-16:00	15	11,5	0,77		
					28. 7.	16:35-16:40	0,5	16:40-16:55	15	11,2	0,75	16:55-17:10	3,2
					20. 8.	11:18-11:20	0,1	11:20-11:35	15	23,9	1,59	11:35-11:48	5,9
					20. 8.			11:10-12:10	60	31,1	0,52		
943	⊖	Hochneukirchen	Pinka	707	5. 6.	23:06-23:08	0,7	23:08-23:23	15	11,9	0,79	23:23-23:27	0,5
					7. 6.			16:27-16:42	15	10,4	0,70		
					9. 7.	19:20-19:40	3,3	19:40-19:55	15	16,8	1,12	19:55-20:25	5,6
					9. 7.	19:20-19:25	0,1	19:25-20:25	60	25,6	0,43		
					24. 7.			13:58-14:13	15	9,5	0,63		
					20. 8.	13:10-13:20	0,2	13:20-13:35	15	8,7	0,58	13:35-14:10	8,4
MURGEBIET													
968	=	Turracher Höhe	Turrach	1767	26. 6.	16:01-16:06	0,7	16:06-16:21	15	9,3	0,62	16:21-16:26	0,3
					26. 6.			15:29-16:29	60	20,8	0,35		
969	⊖	Flattnitz	Paalbach	1430	14. 6.	12:15-12:44	5,4	12:44-12:59	15	11,8	0,79	12:59-13:05	1,7
					14. 6.			12:23-13:23	60	19,3	0,32		
					18. 6.	16:30-16:52	4,6	16:52-17:07	15	17,4	1,16	17:07-17:10	1,1
					18. 6.			16:10-17:10	60	23,7	0,40		
					26. 6.	15:40-15:45	0,1	15:45-16:00	15	12,5	0,83	16:00-17:43	18,9
					26. 6.	15:40-15:45	0,1	15:45-16:45	60	21,2	0,35	16:45-17:43	10,2
					29. 7.	19:24-19:35	2,2	19:35-19:50	15	9,3	0,62	19:50-20:13	4,2
					17. 8.			16:00-17:00	60	17,6	0,29	17:00-17:10	0,2
					28. 8.	14:59-15:15	0,8	15:15-15:30	15	12,2	0,82	15:30-15:44	3,7
976	K	Oberwölz	Wölzer Bach	810	18. 6.	20:23-20:25	0,3	20:25-20:40	15	11,3	0,75	20:40-20:57	2,7
					29. 8.	20:50-20:59	1,4	20:59-21:14	15	11,0	0,73	21:14-21:22	1,7
					30. 8.			07:08-07:23	15	9,8	0,65		
978	⊖	Judenburg	Mur	730	28. 7.	14:56-15:01	0,4	15:01-15:16	15	10,8	0,72	15:16-15:19	0,3
					9. 8.			16:55-17:10	15	9,2	0,61		
980	⊖	Pusterwald-Hinterwinkel	Pusterwaldbach	1260	24. 7.			13:12-13:27	15	11,4	0,76	13:27-13:54	6,9
					24. 7.			13:12-14:12	60	19,9	0,33		
					2. 8.	21:06-21:08	0,2	21:08-21:23	15	9,2	0,61	21:23-21:28	0,6
					29. 8.	20:16-20:19	0,2	20:19-20:34	15	10,9	0,73	20:34-21:03	2,9
					17. 9.			15:29-16:29	60	22,0	0,37		
					11.11.	12:30-12:42	3,6	12:42-12:57	15	11,3	0,75	12:57-13:40	11,1

Starkniederschläge

Nr.	Messgerät	Messstelle	Einzugsgebiet	Höhe m ü.A.	Datum	Vorniederschlag		Starkniederschlag				Nachniederschlag	
						Beginn-Ende	h_N mm	Beginn-Ende	Dauer min	h_N mm	i mm pro min	Beginn-Ende	h_N mm
980	Θ	Pusterwald-Hinterwinkel	Pusterwaldbach	1260	11.11.	12:02-12:12	1,2	12:12-13:12	60	26,6	0,44	13:12-13:40	4,6
983	Θ	Schmelz	Granitzenbach	1560	23. 5.	16:22-16:24	0,2	16:24-16:39	15	12,7	0,85	16:39-16:55	3,7
					2. 7.	19:38-19:45	1,5	19:45-20:00	15	8,9	0,59	20:00-21:12	8,3
					27. 7.	14:40-14:42	0,2	14:42-14:57	15	10,0	0,67	14:57-15:40	5,1
					7. 8.	12:25-12:54	4,1	12:54-13:09	15	8,9	0,59	13:09-13:12	0,2
					30. 8.	07:32-07:33	0,1	07:33-07:48	15	10,2	0,68	07:48-07:51	0,3
986	Θ	Zeltweg	Mur	669	18. 6.	19:50-20:00	1,7	20:00-20:15	15	16,8	1,12	20:15-21:00	7,5
					18. 6.			19:50-20:50	60	25,6	0,43	20:50-21:00	0,4
					7. 8.	13:00-13:05	3,1	13:05-13:20	15	13,4	0,89	13:20-14:40	3,8
					7. 8.			13:00-14:00	60	18,8	0,31	14:00-14:40	1,5
993		Kalwang	Liesingbach	742	5. 9.- 6. 9.			07:00-07:00	1440	90,7	0,06		
994	W	Kindtal	Mürz	570	16. 6.			17:45-18:00	15	12,8	0,85	18:00-18:01	0,1
					20. 6.	15:19-15:28	3,7	15:28-15:43	15	17,9	1,19	15:43-15:46	0,9
					20. 6.			15:05-16:05	60	22,8	0,38		
					3. 8.	10:38-10:51	4,2	10:51-11:06	15	9,7	0,65	11:06-11:16	1,9
995	K	Hochreichhart	Liesing	1500	28. 1.	10:47-10:52	0,6	10:52-11:07	15	11,0	0,73		
					3. 5.	14:22-14:26	0,8	14:26-14:41	15	10,8	0,72	14:41-14:48	1,4
					2. 7.	19:33-19:37	0,8	19:37-19:52	15	9,7	0,65	19:52-19:57	1,2
					8. 7.	17:08-17:11	0,3	17:11-17:26	15	9,4	0,63	17:26-17:47	3,1
					17. 9.	15:26-15:35	1,9	15:35-15:50	15	9,8	0,65	15:50-16:02	2,5
999	O	Trofaiach	Vordernberger Bach	660	11. 6.	17:48-18:02	4,9	18:02-18:17	15	15,7	1,05	18:17-18:22	1,4
					11. 6.			17:23-18:23	60	22,3	0,37		
					8. 7.	17:43-17:58	2,2	17:58-18:13	15	12,2	0,82	18:13-18:39	5,9
					8. 7.			17:43-18:43	60	20,4	0,34		
1001	Θ	Frein an der Mürz	Mürz	875	26. 5.			13:25-13:40	15	12,3	0,82	13:40-14:04	5,9
					26. 5.			13:00-14:00	60	25,2	0,42		
					14. 6.			12:10-12:25	15	8,7	0,58		
					22. 6.			16:23-16:38	15	9,3	0,62		
					5. 9.- 6. 9.			13:40-13:40	1440	116,5	0,08		
1002		Niederalpl	Mürz	930	5. 9.- 6. 9.			07:00-07:00	1440	109,4	0,08		
1003	=	Mürzsteg	Mürz	810	5. 9.- 6. 9.			07:00-07:00	1440	118,5	0,08		
1004		Karlgraben	Mürz	775	5. 9.- 6. 9.			07:00-07:00	1440	109,4	0,08		
1012	K	Bürgeralm bei Aflenz	Thörlbach	1500	2. 6.			00:40-01:40	60	19,1	0,32		
					7. 8.			16:00-16:15	15	15,5	1,03		
					7. 8.			16:00-17:00	60	21,6	0,36		
1013	W	Buchberg	Thörlbach	880	19. 1.-20. 1.			03:05-03:05	1440	88,5	0,06		
					5. 9.- 6. 9.			14:54-14:54	1440	123,6	0,09		
1014	=	Haringgraben	Mürz	1020	5. 9.- 6. 9.			07:00-07:00	1440	92,0	0,06		
1017	Θ	Breitenau bei Mixnitz	Mur	560	9. 7.	17:02-17:04	0,3	17:04-17:19	15	13,5	0,90	17:19-17:21	0,2
1018	Θ	Frohnleiten	Mur	420	22. 5.	16:23-16:25	0,4	16:25-16:40	15	11,3	0,75	16:40-16:53	2,3
					23. 5.	15:07-15:13	1,6	15:13-15:28	15	12,1	0,80	15:28-15:31	0,4
					23. 5.			14:40-15:40	60	17,5	0,29		
					1. 6.	15:06-15:12	1,7	15:12-15:27	15	13,7	0,91	15:27-15:48	3,0
					1. 6.			15:00-16:00	60	18,6	0,31		
					20. 8.	10:20-10:23	0,5	10:23-10:38	15	11,4	0,76	10:38-10:51	4,3
					23. 8.	04:04-04:05	0,1	04:05-04:20	15	11,8	0,79	04:20-04:22	0,1
1024	Θ	Pleschkogel	Mur	910	20. 5.	17:13-17:15	0,6	17:15-17:30	15	16,7	1,11	17:30-17:40	1,6
					20. 5.			17:13-18:13	60	19,2	0,32		
					28. 5.	17:45-17:53	2,8	17:53-18:08	15	20,0	1,33	18:08-18:27	4,5
					28. 5.			17:40-18:40	60	28,1	0,47		
					16. 6.	20:26-20:40	2,6	20:40-20:55	15	10,0	0,67	20:55-21:10	2,1
					14. 8.	16:17-16:29	2,9	16:29-16:44	15	17,6	1,17	16:44-16:59	4,4
					14. 8.			16:10-17:10	60	25,1	0,42		
					20. 8.			13:43-14:43	60	26,7	0,44		
					3. 9.	18:38-18:40	0,2	18:40-18:55	15	9,4	0,63	18:55-19:41	15,6
					3. 9.	18:38-18:40	0,2	18:40-19:40	60	24,8	0,41	19:40-19:41	0,1
1031	O	Breitenbach	Kainach	880	29. 5.	04:14-04:16	0,1	04:16-04:31	15	12,2	0,81	04:31-04:40	2,6
					29. 5.			03:45-04:45	60	19,3	0,32		
					4. 6.	13:43-13:44	0,1	13:44-13:59	15	11,8	0,79	13:59-14:28	3,9
					4. 6.	13:43-13:44	0,1	13:44-14:44	60	18,1	0,30	14:44-14:58	1,9
					14. 6.	15:42-15:43	0,1	15:43-15:58	15	9,1	0,61	15:58-16:00	0,1
					28. 7.	16:55-16:57	0,2	16:57-17:12	15	10,0	0,67	17:12-17:13	0,1
					7. 8.			19:15-20:15	60	17,4	0,29		
					18. 9.	16:11-16:15	1,1	16:15-16:30	15	9,6	0,64	16:30-16:52	6,3
					18. 9.			16:10-17:10	60	20,9	0,35		
1033	Θ	Gaberl	Kainach	1160	3. 5.			18:48-19:48	60	28,0	0,47		
					14. 6.			17:30-17:45	15	16,6	1,11		
					14. 6.			17:30-18:30	60	19,0	0,32		
					19. 6.	16:06-16:10	0,9	16:10-16:25	15	11,7	0,78	16:25-16:28	0,8
					28. 7.	15:39-15:43	1,8	15:43-15:58	15	21,3	1,42	15:58-16:10	3,4
					28. 7.			15:39-16:39	60	27,7	0,46		
					13. 8.			15:34-15:49	15	10,8	0,72		
					29. 8.			21:59-22:14	15	10,9	0,73	22:14-22:19	0,4
1034	W	Voitsberg	Kainach	392	28. 5.-29. 5.			23:55-00:10	15	11,5	0,77		
					2. 6.	20:22-20:23	0,1	20:23-20:38	15	9,5	0,63	20:38-20:40	0,2
					16. 6.			20:39-20:54	15	10,5	0,70		
					28. 7.	16:14-16:24	2,6	16:24-16:39	15	10,7	0,71	16:39-16:45	0,7
					29. 8.			22:12-22:27	15	14,2	0,95		
1036	K	Salzstiegel	Kainach	1340	28. 5.-29. 5.			23:25-00:25	60	21,8	0,36		
					29. 5.			00:05-00:20	15	9,8	0,65		
					14. 6.			17:28-17:43	15	9,8	0,65		
1043	K	Hitzendorf	Kainach	370	4. 6.	15:55-16:04	2,2	16:04-16:19	15	9,3	0,62	16:19-16:25	1,7
					28. 7.	16:40-16:41	0,1	16:41-16:56	15	9,9	0,66	16:56-17:03	3,7
					14. 8.			16:55-17:10	15	13,6	0,91		
					3. 9.			19:32-19:47	15	12,3	0,82	19:47-19:56	2,0
1044	Θ	Sajach	Kainach	340	4. 6.	15:19-15:28	1,2	15:28-15:43	15	12,7	0,85	15:43-16:18	4,8
					4. 6.			15:19-16:19	60	18,7	0,31		
					14. 6.	16:25-16:33	3,3	16:33-16:48	15	14,3	0,95	16:48-16:56	1,6
					14. 6.			16:15-17:15	60	21,0	0,35		
					30. 7.	06:22-06:26	1,2	06:26-06:41	15	9,4	0,63	06:41-07:00	2,8
					14. 8.	17:26-17:30	0,5	17:30-17:45	15	18,8	1,25	17:45-17:57	5,5
					14. 8.			17:20-18:20	60	24,9	0,42		
					20. 8.			09:43-09:58	15	13,1	0,87		
					20. 8.			08:59-09:59	60	19,1	0,32		
1047	Θ	Wies	Weiße Sulm	390	15. 5.			19:22-19:37	15	9,2	0,61		
					28. 5.	22:59-23:00	0,2	23:00-23:15	15	10,2	0,68	23:15-23:31	2,8
					30. 7.			07:25-07:40	15	11,0	0,73		
					4. 9.	06:38-06:42	4,1	06:42-06:57	15	20,7	1,38	06:57-07:01	1,7
					4. 9.			06:05-07:05	60	26,5	0,44		

Starkniederschläge

Nr.	Messgerät	Messstelle	Einzugsgebiet	Höhe m ü.A.	Datum	Vorniederschlag		Starkniederschlag				Nachniederschlag	
						Beginn-Ende	h_N mm	Beginn-Ende	Dauer min	h_N mm	i mm pro min	Beginn-Ende	h_N mm
1051	W	Gleinstätten	Sulm	320	28. 5.			23:00-23:15	15	9,9	0,66	23:15-23:33	2,4
					3. 6.	19:59-20:00	0,1	20:00-20:15	15	13,9	0,93	20:15-20:23	2,4
					3. 6.			19:50-20:50	60	18,5	0,31		
					20. 8.	13:09-13:10	0,1	13:10-13:25	15	16,9	1,13	13:25-13:26	0,1
					20. 8.			13:10-14:10	60	22,1	0,37		
1054	Θ	Glanz	Saggaubach	476	20. 3.			08:35-08:50	15	8,8	0,59		
					17. 8.	18:36-18:39	0,5	18:39-18:54	15	17,8	1,18	18:54-19:29	5,4
					17. 8.			18:37-19:37	60	24,0	0,40		
					20. 8.	09:19-09:27	4,0	09:27-09:42	15	12,7	0,85	09:42-10:04	4,0
					20. 8.	09:19-09:21	0,2	09:21-10:21	60	22,0	0,37	10:21-10:41	4,0
1057	Θ	Kitzeck im Sausal	Sulm	485	28. 5.			14:45-15:00	15	11,5	0,77		
					5. 6.			15:30-15:45	15	14,0	0,93		
					20. 8.	09:30-09:34	1,1	09:34-09:49	15	15,5	1,03	09:49-10:14	6,9
					20. 8.	08:30-09:00	2,9	09:00-10:00	60	37,6	0,63	10:00-10:14	1,3
1064	Θ	Stainz	Stainzbach	340	30. 7.			06:22-06:37	15	10,0	0,67	06:37-06:38	0,1
					20. 8.	13:29-13:30	0,2	13:30-13:45	15	15,2	1,01	13:45-13:49	0,6
					20. 8.			13:09-14:09	60	20,7	0,35		
1065	Θ	Hochgleinz	Gleinzbach	340	30. 7.	06:33-06:40	2,0	06:40-06:55	15	9,5	0,63	06:55-07:13	3,8
					20. 8.	13:16-13:17	0,1	13:17-13:32	15	11,6	0,77	13:32-13:33	0,1
1066	Θ	Kirchbach in Steiermark	Schwarzaubach	350	8. 5.			21:37-21:52	15	8,9	0,59		
1070	Θ	St.Peter am Ottersbach	Saßbach	270	9. 7.			21:44-21:59	15	12,1	0,81		
					9. 7.			21:44-22:44	60	20,5	0,34		
					29. 7.	23:08-23:10	0,5	23:10-23:25	15	9,5	0,63	23:25-23:32	1,3
1073	W	Waltra	Drauchenbach	380	4. 5.			20:00-20:15	15	11,9	0,79		
					4. 5.			20:00-21:00	60	20,0	0,33		
					20. 8.			11:14-11:29	15	13,1	0,88		
					DRAUGEBIET								
1077	Θ	Sillian	Drau	1075	27. 7.	21:10-21:11	0,1	21:11-21:26	15	13,2	0,88	21:26-21:29	0,5
					2. 8.	22:23-22:24	0,2	22:24-22:39	15	11,5	0,76	22:39-23:04	10,1
					2. 8.			22:15-23:15	60	22,8	0,38		
1093	Θ	Felbertauerntunnel	Tauernbach	1650	22. 6.			17:16-18:16	60	18,0	0,30		
1094	E	Matrei in Osttirol	Tauernbach	1040	21. 6.			12:34-12:49	15	9,0	0,60		
1103	Θ	Zettersfeld	Drau	1912	15. 5.	14:38-14:44	0,7	14:44-15:44	60	19,1	0,32	15:44-16:08	3,0
					24. 7.	14:25-14:28	0,6	14:28-14:43	15	11,8	0,79	14:43-14:45	0,2
1108	=	Iselsberg-Penzelberg	Debantbach	1210	23. 1.-24. 1.			06:14-06:14	1440	240,2	0,17		
					19. 3.-20. 3.			02:44-02:44	1440	118,7	0,08		
					15. 5.-16. 5.			01:14-01:14	1440	121,4	0,08		
					26. 6.-27. 6.			16:59-16:59	1440	98,3	0,07		
					2. 7.- 3. 7.			04:44-04:44	1440	99,7	0,07		
					9. 7.-10. 7.			04:29-04:29	1440	162,4	0,11		
					8. 8.- 9. 8.			09:14-09:14	1440	102,2	0,07		
					27. 9.-28. 9.			07:00-07:00	1440	97,2	0,07		
1112	Θ	Irschen-Leppen	Drau	1150	16. 5.			04:59-05:14	15	13,1	0,87		
					29. 5.			05:59-06:14	15	29,0	1,93		
					29. 5.			05:55-06:55	60	29,4	0,49		
					26. 6.	17:45-17:47	0,1	17:47-18:02	15	14,3	0,95		
					24. 8.			05:36-05:51	15	14,3	0,95		
					31. 8.			06:40-06:55	15	9,7	0,65		
1115	=	Sachsenburg	Drau	550	23. 1.-24. 1.			07:00-07:00	1440	90,5	0,06		
1118	Θ	Heiligenblut	Möll	1380	20. 6.	21:35-21:40	0,9	21:40-21:55	15	14,5	0,97	21:55-22:08	9,6
					20. 6.			21:35-22:35	60	28,5	0,47		
1122	Θ	Wöllatal	Möll	1550	26. 5.	18:53-18:55	0,2	18:55-19:10	15	9,3	0,62		
1125	Θ	Jamnigalm	Mallnitzbach	1680	22. 1.-23. 1.			20:37-20:37	1440	104,4	0,07		
1129	Θ	Innerkrems	Lieser	1520	18. 6.	19:15-19:23	0,4	19:23-19:38	15	9,6	0,64	19:38-20:18	6,9
1133	=	Malta	Malta	830	23. 1.			17:05-17:20	15	9,2	0,61		
1135	Θ	Millstatt	Millstätter See	591	11. 5.			22:29-22:44	15	9,3	0,62	22:44-22:47	0,1
					30. 8.	11:00-11:15	1,0	11:15-11:30	15	15,5	1,03	11:30-12:03	2,5
					30. 8.	10:30-10:35	0,2	10:35-11:35	60	19,2	0,32	11:35-12:03	2,0
1138	O	Farchtner See	Weißenbach	990	23. 1.	08:15-10:13	38,4	10:13-11:13	60	21,4	0,36	11:13-13:53	6,8
1143	Θ	Hundsmaierhof-Heiligengeist	Drau	992	9. 7.	19:30-19:35	0,3	19:35-19:50	15	12,3	0,82	19:50-19:58	0,6
					13. 8.	14:30-14:33	0,3	14:33-14:48	15	16,0	1,06	14:48-14:55	0,4
1145	Θ	Bleistätter Moor	Ossiacher See	510	29. 7.			22:29-23:29	60	18,5	0,31		
					30. 8.	12:15-12:27	0,3	12:27-12:42	15	9,8	0,65	12:42-14:14	6,1
1153	Θ	Maria Luggau	Gail	1140	23. 1.			23:15-23:30	15	10,3	0,69		
					26. 6.	15:30-15:36	1,3	15:36-15:51	15	11,1	0,74	15:51-16:58	21,0
					26. 6.	15:30-15:33	0,3	15:33-16:33	60	27,2	0,45	16:33-16:58	5,8
					22. 7.	18:15-18:23	0,6	18:23-18:38	15	18,2	1,22	18:38-18:39	0,1
					22. 7.			18:10-19:10	60	19,1	0,32		
					28. 7.	15:45-15:52	0,3	15:52-16:07	15	12,0	0,80	16:07-16:14	0,4
1156	Θ	Plöckenpaß	Gail	1232	23. 1.-24. 1.			00:44-00:44	1440	101,9	0,07		
					23. 1.-24. 1.			07:00-07:00	1440	90,0	0,06		
					23. 5.	16:45-16:56	0,9	16:56-17:11	15	10,7	0,71	17:11-17:55	7,0
					23. 5.	16:45-16:49	0,1	16:49-17:49	60	18,4	0,31	17:49-17:55	0,2
					9. 7.	14:45-14:53	0,3	14:53-15:08	15	14,1	0,94	15:08-15:15	0,1
					8. 8.	21:15-21:52	6,6	21:52-22:07	15	12,2	0,81	22:07-22:43	8,3
					8. 8.	21:15-21:31	0,8	21:31-22:31	60	25,7	0,43	22:31-22:43	0,6
					23. 8.	11:44-11:51	0,8	11:51-12:51	60	17,7	0,29	12:51-13:10	2,0
					30. 8.	09:45-10:12	9,4	10:12-10:27	15	15,2	1,02	10:27-10:29	0,2
					30. 8.	09:45-09:57	0,4	09:57-10:57	60	32,0	0,53	10:57-10:59	0,3
					6.10.	06:45-06:55	0,3	06:55-07:10	15	9,7	0,65	07:10-07:14	0,3
					23.11.-24.11.			21:56-21:56	1440	139,4	0,10		
					24.11.-25.11.			07:00-07:00	1440	91,4	0,06		
1158	Θ	Waidegg	Gail	635	23. 1.-24. 1.			03:08-03:08	1440	86,9	0,06		
1159	Θ	Tröpolach	Gail	655	6. 8.	06:55-07:53	5,8	07:53-08:08	15	8,8	0,59		
1160	Θ	Naßfeld	Gail	1530	26. 2.			14:25-14:40	15	17,3	1,15		
					18. 9.	16:15-16:37	1,5	16:37-17:37	60	21,0	0,35	17:37-19:26	11,3
1161	Θ	Weißbriach	Gösseringbach	800	25. 5.			18:11-18:26	15	10,0	0,67		
					23. 6.			19:40-19:55	15	14,7	0,98		
					28. 7.	06:04-06:07	0,8	06:07-06:22	15	14,7	0,98	06:22-06:23	0,1
					2. 8.			21:15-21:30	15	10,0	0,67		
1165	Θ	Arnoldstein	Gailitz	580	27. 5.			13:15-13:30	15	11,4	0,76	13:30-13:34	0,1
					9. 7.	19:30-19:35	0,2	19:35-19:50	15	8,7	0,58	19:50-19:58	0,2
					29. 7.			22:40-22:55	15	8,8	0,58	22:55-22:57	0,1
					30. 8.	11:45-11:59	2,4	11:59-12:14	15	9,6	0,64	12:14-14:28	20,5
					30. 8.	11:45-11:52	0,3	11:52-12:52	60	24,6	0,41	12:52-14:28	7,5

Starkniederschläge

Nr.	Messgerät	Messstelle	Einzugsgebiet	Höhe m ü.A.	Datum	Vorniederschlag		Starkniederschlag				Nachniederschlag	
						Beginn-Ende	h_N mm	Beginn-Ende	Dauer min	h_N mm	i mm pro min	Beginn-Ende	h_N mm
1168	O	Rosenbach	Drau	540	29. 7.	23:11-23:24	0,6	23:24-23:39	15	11,2	0,75	23:39-23:43	0,3
1169	⊖	Bärental	Drau	1000	22. 1.	06:43-07:43	10,2	07:43-08:43	60	20,5	0,34	08:43-09:56	9,4
					19. 3.-20. 3.			07:00-07:00	1440	86,0	0,06		
					24. 7.			17:09-17:24	15	10,9	0,73	17:24-19:06	6,5
					18. 9.	11:48-18:09	43,7	18:09-19:09	60	19,3	0,32	19:09-22:55	33,7
					18. 9.-19. 9.			06:25-06:25	1440	108,3	0,08		
					26. 9.			13:20-13:35	15	9,8	0,66		
1173	⊖	Bodental	Drau	995	19. 3.-20. 3.			07:00-07:00	1440	91,2	0,06		
					10. 7.	00:26-00:28	0,3	00:28-01:28	60	19,2	0,32	01:28-01:58	1,6
					24. 7.	16:17-16:20	1,0	16:20-17:20	60	30,0	0,50	17:20-18:23	8,7
					18. 9.-19. 9.			07:00-07:00	1440	108,7	0,08		
					18. 9.-19. 9.			04:49-04:49	1440	85,1	0,06		
					6.10.			01:37-02:37	60	18,3	0,30		
1175	⊖	Zell-Pfarre	Drau	900	2. 7.			12:44-12:59	15	12,3	0,82		
					10. 7.	00:45-00:49	0,6	00:49-01:49	60	17,6	0,29	01:49-02:27	5,2
					24. 7.	16:30-16:37	0,8	16:37-16:52	15	23,9	1,59	16:52-18:38	11,8
					24. 7.	16:30-16:35	0,2	16:35-17:35	60	30,6	0,51	17:35-18:38	5,8
					23. 8.	08:00-08:12	1,0	08:12-08:27	15	10,4	0,69	08:27-08:29	0,1
					18. 9.-19. 9.			07:00-07:00	1440	112,9	0,08		
					27. 9.-28. 9.			07:00-07:00	1440	89,5	0,06		
					6.10.	02:00-02:08	0,9	02:08-02:23	15	11,4	0,76	02:23-02:35	0,9
1177	⊖	Seeberg	Vellach	1040	19. 2.	06:30-07:18	5,7	07:18-08:18	60	21,3	0,36	08:18-12:36	7,8
					29. 8.	14:07-14:23	2,8	14:23-14:38	15	8,9	0,60	14:38-14:54	0,9
					18. 9.	10:01-13:13	17,4	13:13-14:13	60	18,2	0,30	14:13-14:24	2,2
					18. 9.-19. 9.			07:00-07:00	1440	114,3	0,08		
1178	⊖	Eisenkappel	Vellach	580	18. 9.-19. 9.			07:00-07:00	1440	85,5	0,06		
1180	⊖	Maitratten-Sonnleiten	Gurk	1000	22. 5.			14:44-14:59	15	9,3	0,62	14:59-15:00	0,1
					28. 7.	16:49-16:51	0,3	16:51-17:06	15	24,9	1,66	17:06-17:11	0,5
					28. 7.			16:45-17:45	60	26,1	0,44		
1183	⊖	Winklern ob Straßburg	Gurk	1040	13. 5.			04:05-04:20	15	9,5	0,63		
					9. 6.			08:40-08:55	15	9,6	0,64		
					15. 6.	17:48-17:49	0,2	17:49-18:49	60	19,1	0,32	18:49-19:04	0,9
					2. 7.			23:35-23:50	15	9,0	0,60		
1184	⊖	Grades-Klachl	Metnitz	725	14. 8.	18:37-19:01	0,6	19:01-19:16	15	17,1	1,14	19:16-19:48	5,0
					14. 8.			18:37-19:37	60	22,6	0,38	19:37-19:48	0,1
1187	⊖	Gaisberg	Olsa	930	12. 5.	15:29-15:34	1,2	15:34-15:49	15	12,9	0,86	15:49-15:58	1,2
					12. 5.			15:30-16:30	60	20,1	0,33	16:30-16:39	0,8
					14. 6.	16:29-16:33	1,4	16:33-16:48	15	9,5	0,63	16:48-16:57	3,1
					29. 7.	18:45-18:48	0,1	18:48-19:03	15	9,9	0,66		
					13. 8.	17:45-18:15	1,2	18:15-18:30	15	14,1	0,94	18:30-18:59	8,3
					13. 8.	17:45-18:03	0,9	18:03-19:03	60	23,0	0,38	19:03-19:08	0,1
					14. 8.	18:15-18:26	0,5	18:26-18:41	15	9,7	0,64	18:41-18:54	2,2
1191	⊖	Knappenberg	Görtschitz	1050	9. 8.	16:43-16:51	1,3	16:51-17:06	15	14,1	0,94	17:06-17:28	2,1
					9. 8.			16:43-17:43	60	17,5	0,29		
					20. 8.	12:57-13:04	1,2	13:04-13:19	15	11,7	0,78	13:19-15:06	9,2
					12. 9.	01:43-02:04	3,8	02:04-02:19	15	11,4	0,76	02:19-02:43	2,2
					12. 9.			01:43-02:43	60	17,5	0,29		
1192	⊖	Wietersdorf	Görtschitz	630	12. 5.	01:28-01:45	0,6	01:45-02:00	15	33,4	2,23	02:00-02:38	1,3
					12. 5.			01:28-02:28	60	35,1	0,59	02:28-02:38	0,1
1193	⊖	Magdalensberg	Gurk	920	28. 8.	15:00-15:07	0,1	15:07-15:22	15	8,7	0,58		
1196	⊖	Hörzendorf	Glan	475	20. 3.			10:45-11:00	15	11,9	0,79		
					9. 7.	20:14-20:27	2,8	20:27-20:42	15	11,8	0,79	20:42-21:04	4,7
					9. 7.			20:15-21:15	60	19,5	0,32		
1199	⊖	Drasendorf	Glan	580	14. 8.	19:13-19:38	4,8	19:38-19:53	15	10,3	0,68	19:53-20:19	9,4
					14. 8.			19:13-20:13	60	24,3	0,41	20:13-20:19	0,1
					28. 8.	14:25-15:23	25,0	15:23-15:38	15	10,1	0,67	15:38-16:28	14,7
					28. 8.	14:25-14:38	4,2	14:38-15:38	60	30,9	0,52	15:38-16:28	14,7
1201	⊖	Klagenfurt	Glanfurt	442	10. 6.	15:30-15:33	0,3	15:33-15:48	15	9,7	0,65	15:48-16:18	2,2
					17. 8.	16:30-16:49	3,9	16:49-17:04	15	12,0	0,80	17:04-17:11	2,5
					17. 8.			16:25-17:25	60	19,8	0,33		
1202	⊖	Velden-Weinzierl	Wörther See	535	30. 8.			13:57-14:12	15	10,9	0,73	14:12-16:22	9,3
1206	⊖	Klopein am Klopeiner See	Drau	470	5. 6.	07:24-07:37	5,7	07:37-07:52	15	21,3	1,42	07:52-08:37	1,9
					5. 6.	06:51-06:54	0,2	06:54-07:54	60	29,1	0,49	07:54-08:37	1,5
					8. 7.			16:38-16:53	15	12,7	0,84	16:53-17:07	0,7
					28. 8.			16:13-16:28	15	10,7	0,71		
1207	⊖	Diex	Wölfnitzbach	1150	18. 6.	18:28-18:41	1,1	18:41-18:56	15	26,3	1,75	18:56-19:15	2,2
					18. 6.			18:15-19:15	60	29,7	0,49		
					14. 8.	19:15-19:34	1,8	19:34-19:49	15	22,8	1,52	19:49-20:13	13,5
					14. 8.			19:29-20:29	60	38,5	0,64		
1208	⊖	St.Michael ob Bleiburg	Feistritz	527	28. 8.	15:54-15:58	1,2	15:58-16:13	15	18,9	1,26	16:13-16:24	5,9
					28. 8.			15:50-16:50	60	26,0	0,43		
1210	⊖	Lavamünd	Drau	350	28. 8.			14:40-14:55	15	11,4	0,76	14:55-15:24	16,8
					28. 8.			14:40-15:40	60	28,4	0,47	15:40-15:57	0,2
1211	⊖	Reichenfels	Lavant	800	19. 3.			18:20-18:35	15	10,2	0,68		
					28. 7.	17:01-17:07	1,2	17:07-17:22	15	13,9	0,93	17:22-17:24	0,3
1212	⊖	Preblau	Lavant	790	12. 5.	16:13-16:28	1,3	16:28-16:43	15	9,1	0,61	16:43-17:54	11,4
					12. 5.	16:13-16:28	1,3	16:28-17:28	60	17,8	0,30	17:28-17:54	2,7
1215	⊖	Wolfsberg	Lavant	440	14. 6.	17:00-17:08	0,4	17:08-17:23	15	12,4	0,83	17:23-17:29	3,0
					18. 6.	18:30-18:59	10,7	18:59-19:14	15	16,8	1,12	19:14-19:28	0,6
					18. 6.			18:29-19:29	60	28,1	0,47		
					29. 7.	21:00-21:22	1,4	21:22-21:37	15	15,3	1,02	21:37-22:14	3,9
					29. 7.	21:00-21:08	0,1	21:08-22:08	60	20,4	0,34	22:08-22:14	0,2
					17. 8.	17:13-17:16	1,4	17:16-17:31	15	11,4	0,76	17:31-18:34	11,8
					17. 8.	17:13-17:14	0,1	17:14-18:14	60	23,7	0,39	18:14-18:34	0,8
1219	⊖	Brandl-Koralpe	Feistritzbach	1485	23. 5.	13:15-13:19	0,1	13:19-13:34	15	9,1	0,61	13:34-13:52	2,2
					29. 5.			10:16-10:31	15	12,1	0,81		
					7. 7.	17:42-17:58	2,6	17:58-18:13	15	10,8	0,72	18:13-18:15	0,2
					29. 7.	21:45-21:55	0,4	21:55-22:10	15	13,1	0,88	22:10-00:14	10,8
					29. 7.	21:45-21:54	0,1	21:54-22:54	60	17,9	0,30	22:54-00:14	6,3
1220	⊖	Soboth	Feistritzbach	1145	28. 5.			15:30-15:45	15	11,3	0,75		
					28. 5.			15:25-16:25	60	20,3	0,34		
					9. 7.	17:30-17:44	3,2	17:44-17:59	15	15,9	1,06	17:59-18:00	0,5
					9. 7.			17:25-18:25	60	19,6	0,33		

Monats- und Jahresmittel der Lufttemperaturen mit Normalzahlen und Extremwerten

Nr.	Messstelle	Höhe m ü.A.	Normalzahl °C	Mittel in °C												Größtes		Kleinstes		Größtes		Kleinstes	
																beobachtetes Tagesmittel im Berichtsjahr				beobachtetes Tagesmittel vor dem Berichtsjahr			
				I	II	III	IV	V	VI	VII	VIII	IX	X	XI	XII	Jahr	°C	Datum	°C	Datum	°C	Datum	°C	Datum
	RHEINGEBIET																						
4	**Obervermunt**	1980	1,2	-3,7	-3,0	-3,4	3,9	5,3	8,0	**8,9**	8,7	3,9	1,8	-4,0	**-6,0**	1,7	17,5	16. 7.	-15,7	26. 1.	23,0	7.1952	-28,2	2.1956
6	**Vermunt**	1733	3,5	-1,3	-0,3	-0,2	6,6	8,2	11,0	**11,6**	11,1	6,6	4,6	-1,0	**-2,8**	4,5	19,8	15. 7.	-12,7	26. 1.	23,5	7.1983	-25,7	2.1956
8	**Kops**	1829		-2,0	-1,1	-1,3	6,7	6,8	10,0	**10,9**	10,4	5,6	3,3	-2,8	**-4,2**	3,5	19,8	16. 7.	-14,3	26. 1.	20,7	6.2002	-19,7	2.2005
9	**Partenen**	1020		-0,7	1,2	2,8	10,6	12,1	14,4	**15,0**	14,3	9,6	6,0	-0,6	**-3,1**	6,8	22,2	15. 7.	-10,5	16.11.	25,1	7.2003	-15,9	1.2005
10	Gaschurn	980	7,2	0,5	1,8	2,8	10,5	11,4	14,3	**15,0**	14,1	9,5	6,5	0,7	**-2,2**	7,1	21,8	15. 7.	-9,8	16.12.	27,2	7.1984	-24,5	2.1956
11	**St.Gallenkirch**	860		0,4	2,5	3,4	11,9	13,0	15,5	**15,9**	15,0	10,7	7,1	-0,1	**-2,3**	7,8	23,4	16. 7.	-10,0	16.12.	28,5	7.1984	-22,3	2.1956
15	**Tschagguns**	680		0,9	2,1	4,0	12,1	13,8	16,3	**16,6**	15,5	10,7	7,2	0,9	**-2,0**	8,2	24,7	16. 7.	-9,2	17.12.	27,4	7.1957	-24,4	2.1956
17	**Silbertal**	885		0,2	0,8	3,1	11,5	12,4	15,0	**15,6**	14,6	10,0	6,0	-0,3	**-3,1**	7,2	22,2	16. 7.	-11,4	18.12.	24,3	7.1994	-21,4	1.1987
18	**Schruns**	671	7,5	1,8	3,3	5,2	12,9	14,7	17,1	**17,7**	16,4	11,6	7,7	1,3	**-1,6**	9,0	26,4	16. 7.	-8,0	16.12.	26,8	6.2003	-20,0	1.1987
19	**Latschau**	1000		1,9	3,0	3,5	11,6	12,5	14,7	**15,6**	14,7	10,1	7,0	1,3	**-0,4**	8,0	25,8	16. 7.	-9,0	18.12.	30,5	7.1983	-24,5	2.1956
20	**Rodund**	645	8,0	2,0	3,2	5,3	13,6	15,0	17,4	**18,2**	17,0	12,1	8,0	1,5	**-1,5**	9,3	26,6	16. 7.	-7,9	17.12.	29,1	7.1957	-20,1	1.1987
21	**Golm**	1930		-1,6	-0,8	-1,7	5,9	6,7	9,3	**10,0**	9,8	5,0	3,6	-2,2	**-3,0**	3,4	19,3	16. 7.	-14,7	25. 1.	21,2	6.2002	-19,1	2.2005
22	**Vandans**	670		2,0	3,2	4,9	12,3	14,1	16,5	**17,2**	16,2	11,5	7,6	1,1	**-1,6**	8,8	24,7	16. 7.	-8,2	18.12.	26,2	7.2003	-19,0	1.1987
23	Langen am Arlberg	1218	5,3	0,6	1,8	2,0	10,2	11,1	13,4	**14,1**	13,4	8,8	6,0	-0,2	**-1,5**	6,6	22,8	20. 6.	-10,4	25. 1.	26,5	8.1947	-25,7	2.1956
24	**Klösterle**	1057		-0,6	0,9	2,0	9,7	11,1	13,9	**14,5**	14,2	8,8	5,5	-1,0	**-4,1**	6,2	22,1	20. 7.	-12,7	18.12.	26,5	7.1984	-23,2	1.1987
27	**Lünersee**	2015	2,1	-2,7	-2,5	-3,4	3,9	5,1	7,4	**8,9**	8,4	3,9	2,3	-3,8	**-5,4**	1,8	16,1	15. 7.	-15,8	26. 1.	22,0	7.1957	-30,3	2.1956
30	**Brand**	1005		0,2	1,3	2,2	9,5	11,2	13,5	**14,5**	13,3	8,9	5,6	0,5	**-2,3**	6,5	26,2	16. 7.	-10,7	16.12.	27,1	7.1983	-21,6	1.1987
31	Bludenz	575		2,3	3,4	5,1	13,0	14,7	17,5	**18,2**	17,1	12,5	8,6	2,3	**-1,4**	9,4	28,4	16. 7.	-8,6	18.12.	27,7	7.2003	-13,9	1.2006
34	**Fontanella**	1140	6,7	1,6	2,7	2,8	6,5	11,9	14,5	**15,2**	14,4	9,8	6,6	0,5	**-1,0**	7,1	24,8	16. 7.	-10,0	26. 1.	27,4	8.2000	-23,3	2.1956
38	**Nenzinger Himmel**	1305		-0,8	0,2	0,5	7,2	9,5	12,2	**12,7**	11,5	7,3	4,0	-0,8	**-3,6**	5,0	23,3	16. 7.	-12,8	15.12.	23,3	7.2005	-17,7	2.2005
39	**Thüringen**	580		3,6	5,0	6,2	14,3	15,0	17,4	**18,1**	17,1	12,7	9,1	2,7	**-0,6**	10,0	27,1	16. 7.	-6,3	24.12.	29,3	8.2003	-18,1	1.1987
40	**Frastanz**	491		2,9	4,2	5,4	13,4	15,4	18,1	**18,6**	17,3	12,6	8,7	2,1	**-1,2**	9,8	28,1	16. 7.	-6,6	20.12.	28,3	6.2003	-13,0	12.2001
44	Fraxern	809		3,4	4,3	4,9	12,7	13,9	**16,4**	16,0	16,1	11,8	8,3	2,4	**0,3**	9,2	24,3	15. 7.	-7,2	18.12.	27,2	8.2003	-18,2	1.1987
45	Feldkirch-Gisingen	440	8,5	3,6	4,2	5,6	12,8	15,4	18,1	**18,7**	17,8	12,9	9,0	2,5	**-0,1**	10,0	27,5	20. 7.	-6,3	20.12.	29,3	7.1984	-20,7	2.1956
49	**Lustenau**	404	9,4	4,3	4,4	5,8	13,7	16,0	19,0	**19,1**	18,0	13,4	9,4	2,8	**0,5**	10,5	28,8	16. 7.	-5,8	26. 1.	29,4	6.2003	-18,4	2.1956
50	**Ebnit**	1100	6,3	2,3	2,9	2,7	10,5	11,5	14,0	**14,2**	13,7	9,4	6,7	1,1	**-0,1**	7,4	24,4	16. 7.	-9,8	26. 1.	28,9	7.1984	-26,1	1.1987
56	**Altach**	412		4,5	4,5	5,9	13,9	15,3	18,2	**18,5**	17,3	12,5	8,6	2,2	**0,0**	10,1	28,2	16. 7.	-5,9	25.12.	28,4	6.1998	-11,4	12.2001
57	**Dornbirn**	441		4,2	4,8	5,9	14,1	15,8	18,6	**19,2**	17,7	13,4	9,7	3,2	**0,6**	10,6	25,1	15. 7.	-5,4	26. 1.	29,0	7.1984	-18,3	1.1987
60	Schröcken	1263	5,0	-0,3	0,8	1,2	10,7	11,4	14,7	**14,9**	14,5	9,2	6,1	-0,3	**-2,2**	6,7	23,0	15. 7.	-13,0	25. 1.	25,5	7.1983	-24,8	2.1956
61	**Schoppernau**	835	5,5	-0,1	0,8	2,5	9,9	11,9	15,1	**15,6**	14,7	9,7	6,3	-1,3	**-5,0**	6,7	23,6	20. 7.	-15,0	17.12.	24,9	7.1957	-26,0	2.1956
63	**Au**	800		-0,5	0,7	2,0	9,5	11,1	14,0	**14,6**	13,9	9,1	5,9	-1,6	**-5,4**	6,1	21,8	16. 7.	-14,7	17.12.	26,2	7.1984	-24,8	1.1987
65	**Damüls**	1365		-0,6	-0,2	0,2	7,4	9,3	12,1	**12,5**	11,8	7,4	4,3	-1,4	**-3,6**	4,9	20,6	16. 7.	-13,6	16.11.	23,3	7.1984	-24,0	1.1987
68	**Bizau**	705		1,7	2,5	4,0	11,4	12,8	15,5	**15,9**	15,4	10,8	7,5	0,2	**-2,7**	7,9	22,8	15. 7.	-10,5	18.12.	27,4	7.1984	-23,0	1.1985
69	**Andelsbuch**	600	7,3	2,6	3,1	4,4	11,6	14,1	17,0	**17,1**	16,4	11,9	8,3	0,9	**-2,2**	8,8	23,7	15. 7.	-9,8	18.12.	26,1	7.1983	-23,9	1.1985
70	**Bödele**	1150	5,1	0,9	1,4	1,6	9,2	11,0	**13,6**	13,6	13,1	8,6	5,3	-0,7	**-2,4**	6,3	22,2	15. 7.	-11,6	16.12.	29,4	7.1984	-23,1	2.1956
71	**Egg**	660	7,4	2,7	3,3	4,2	12,1	13,7	16,5	**16,9**	16,1	11,5	8,0	1,1	**-1,7**	8,7	24,4	15. 7.	-8,8	18.12.	27,6	7.1968	-24,8	2.1956
76	**Hittisau**	800	7,1	2,6	3,1	3,8	12,3	13,2	15,9	**16,2**	15,6	11,1	7,6	0,9	**-1,6**	8,4	25,2	16. 7.	-10,4	18.12.	28,6	7.1984	-25,7	2.1956
80	**Alberschwende**	717		2,4	2,7	3,5	11,0	12,7	15,3	**16,0**	15,8	11,0	7,4	1,1	**-1,2**	8,1	23,6	16. 7.	-7,5	26. 1.	28,1	7.1983	-19,6	1.1985
81	**Doren**	710	8,2	2,8	3,5	4,5	12,7	13,8	16,4	**16,7**	16,1	11,5	8,1	1,4	**-0,9**	8,9	25,4	16. 7.	-7,9	26. 1.	28,3	7.1983	-23,0	2.1956
82	**Bregenz-Rieden**	430	8,9	4,4	4,1	5,9	13,9	15,5	18,3	**18,5**	17,6	13,1	9,4	2,6	**0,6**	10,3	26,3	16. 7.	-5,6	26. 1.	29,9	7.1984	-19,8	2.1956
83	**Bregenz**	424		5,2	4,8	5,9	13,4	15,5	18,3	**18,5**	17,7	13,1	9,5	3,2	**1,0**	10,5	27,1	16. 7.	-4,6	26. 1.	27,8	8.2000	-16,3	1.1987
84	**Bregenz**	486	9,2	5,4	5,1	6,3	14,0	15,4	18,1	**18,5**	17,7	13,4	9,8	**-1,4**	1,2	10,3	26,8	16. 7.	-13,6	16.11.	30,2	6.2003	-19,6	2.1956
85	**Pfänder**	1056		1,5	2,4	2,9	11,4	11,6	14,1	**14,5**	14,2	10,0	6,8	0,7	**-0,6**	7,5	24,3	15. 7.	-9,6	26. 1.	30,0	7.1983	-20,3	2.1956
	DONAUGEBIET OBERHALB DES INN																							
88	**Baad**	1305		1,5	2,2	2,2	9,9	10,5	13,1	**13,9**	13,1	8,8	5,3	0,5	**-0,7**	6,7	23,8	15. 7.	-10,9	15.12.	24,4	8.2003	-15,4	2.2005
89	**Zug**	1500		-2,1	-2,4	-1,2	5,3	7,9	11,7	**12,8**	11,7	6,9	3,7	-2,8	**-7,4**	3,7	21,5	16. 7.	-18,6	17.12.	22,3	7.2001	-20,7	1.2005
91	**Zürs**	1720		-3,2	-3,4	-3,1	3,9	7,0	10,1	**10,5**	10,0	5,2	2,5	-2,7	**-5,8**	2,6	19,0	16. 7.	-15,5	26. 1.	20,8	7.1984	-28,3	1.1987
92	**Warth**	1475		-0,1	0,0	0,0	7,1	8,8	11,7	**12,5**	11,8	7,1	4,5	-1,4	**-3,7**	4,9	20,4	16. 7.	-12,8	15.12.	24,4	6.1998	-17,1	2.1999
93	Holzgau	1100	5,0	0,7	0,3	1,7	9,1	10,9	14,3	**15,0**	14,0	9,1	5,5	-1,6	**-4,8**	6,2	22,2	20. 7.	-14,7	17.12.	26,6	8.1942	-24,8	2.1956
97	**Vorderhornbach**	960		0,7	1,0	2,5	9,9	11,6	14,8	**15,4**	14,2	8,8	5,1	-2,2	**-4,8**	6,4	23,0	15. 7.	-13,7	18.12.	25,7	7.1984	-24,7	1.1987
100	**Höfen-Oberhornberg**	870	6,9	2,0	2,3	3,2	10,1	12,0	15,1	**15,6**	14,5	10,0	6,6	0,3	**-1,8**	7,5	23,2	15. 7.	-10,3	16.12.	27,4	7.1952	-25,9	2.1956
101	**Hahnenkamm-Reutte**	1670		-1,1	-0,4	-0,8	6,9	7,4	10,1	**10,7**	10,6	5,8	3,9	-1,9	**-2,5**	4,1	20,6	16. 7.	-14,3	25. 1.	21,8	6.2002	-22,6	1.1987
102	**Reutte**	850	5,9	1,6	2,3	3,5	10,2	12,3	15,5	**15,9**	14,8	10,2	6,4	0,1	**-2,4**	7,5	22,5	15. 7.	-11,9	18.12.	25,2	8.1958	-24,5	2.1956
104	**Berwang**	1295		0,5	0,8	1,5	8,8	10,6	13,4	**13,9**	12,9	8,1	5,2	-0,8	**-2,9**	6,0	22,3	15. 7.	-11,6	16.12.	24,6	7.1984	-23,8	1.1987
106	**Tannheim-Untergschw.**	1090	4,6	1,0	0,9	1,2	7,3	10,4	13,5	**14,0**	12,9	8,6	5,0	-1,6	**-5,5**	5,6	21,5	15. 7.	-16,0	18.12.	25,8	7.1984	-27,3	1.1987
107	**Jungholz**	1060		1,8	2,0	2,4	9,2	11,0	14,2	**14,5**	13,5	9,1	5,8	0,1	**-1,6**	6,8	23,1	15. 7.	-12,0	18.12.	25,7	7.1984	-22,1	1.1987
108	**Vils**	810	6,0	1,8	1,8	2,8	9,7	12,3	15,3	**15,8**	14,5	9,9	6,2	-0,4	**-3,6**	7,2	23,5	15. 7.	-11,2	17.12.	26,4	7.1984	-26,8	2.1956
111	**Scharnitz**	970		0,3	1,4	2,6	10,0	12,4	15,5	**16,3**	14,8	9,5	6,3	-0,3	**-4,1**	7,1	23,6	16. 7.	-11,6	17.12.	25,4	7.1984	-19,0	1.1963
112	**Seefeld in Tirol**	1182	5,0	-1,2	-1,2	0,5	7,5	10,2	13,8	**14,4**	13,0	7,6	4,3	-2,3	**-5,3**	5,1	20,8	20. 7.	-11,5	17.11.	26,5	7.1947	-26,3	2.1956
114	**Leutasch-Kirchplatzl**	1135		-0,9	0,0	1,0	8,1	10,8	14,2	**14,7**	13,1	7,9	4,9	-1,8	**-5,0**	5,6	23,3	19. 7.	-11,9	15.12.	23,4	8.1992	-23,7	1.1987
117	**Hinterriß**	930	5,3	-1,1	-0,5	1,6	8,4	11,2	14,2	**14,9**	13,6	8,2	4,5	-1,7	**-4,5**	5,7	21,9	20. 7.	-12,4	16.12.	24,9	8.1972	-22,3	1.1985
125	**Pertisau**	935	5,3	0,2	0,8	2,5	8,9	11,6	14,6	**15,5**	14,2	9,1	5,8	-0,1	**-4,0**	6,6	23,3	19. 7.	-10,5	16.12.	28,0	6.1928	-26,0	2.1956
127	**Achenkirch**	905		0,1	0,6	2,1	7,7	11,0	14,9	**15,2**	13,8	9,0	5,6	-0,8	**-4,4**	6,2	22,6	20. 7.	-9,5	18.12.	23,9	7.1983	-21,0	1.1985
130	Ehrwald	960	5,8	0,1	1,4	2,8	9,0	11,8	15,1	**15,8**	14,2	9,1	6,1	-0,3	**-3,2**	6,8	23,8	15. 7.	-10,0	17.11.	27,2	7.1952	-24,2	2.1956
131	**Hall in Tirol**	585		2,0	3,9	6,4	14,2	15,5	18,5	**19,4**	17,4	12,0	8,4	2,8	**-0,6**	10,0	28,3	16. 7.	-5,6	18.12.	26,8	7.2006	-13,1	12.2005
	INNGEBIET OBERHALB DER SALZACH																							
132	**Nauders**	1360	4,6	-1,4	-0,4	1,6	8,6	10,4	13,9	**14,5**	13,3	8,2	4,8	-2,2	**-5,9**	5,4	20,9	18. 7.	-13,3	17.12.	24,9	8.1944	-22,7	2.1956
133	**Spiss**	1540		-1,0	-0,6	0,3	8,1	8,9	12,0	**13,2**	12,0	7,4	4,6	-2,3	**-4,0**	4,9	19,2	17. 7.	-12,4	16.11.	21,9	8.2003	-16,7	1.2005
134	**Pfunds**	995		0,9	2,4	4,3	11,5	13,0	16,5	**17,1**	15,7	10,7	7,4	0,5	**-1,9**	8,2	24,1	20. 6.	-9,3	17.12.	26,1	6.2002	-17,0	1.1985
139	**Fendels**	1356		0,4	1,3	2,4	9,5	10,9	14,1	**15,0**	13,7	9,2	6,1	-0,3	**-2,6**	6,6	22,1	20. 6.	-10,1	17.12.	23,6	7.2005	-20,2	1.1987
141	**Prutz**	870		0,7	2,2	4,3	11,0	12,9	16,6	**16,9**	15,5	10,5	7,3	0,8	**-2,4**	8,0	24,2	19. 7.	-7,4	18.12.	24,9	7.2005	-16,9	1.1985
150	**Kaunertal-Feichten**	1314		0,3	1,2	2,5	9,9	10,9	14,2	**14,9**	13,7	9,1	6,0	-0,5	**-3,0**	6,6	21,5	19. 7.	-10,1	16.12.	22,9	7.2005	-22,7	1.1987

Monats- und Jahresmittel der Lufttemperaturen mit Normalzahlen und Extremwerten

Nr.	Messstelle	Höhe m ü.A.	Normalzahl °C	Mittel in °C													Größtes beobachtetes Tagesmittel im Berichtsjahr		Kleinstes beobachtetes Tagesmittel im Berichtsjahr		Größtes beobachtetes Tagesmittel vor dem Berichtsjahr		Kleinstes beobachtetes Tagesmittel vor dem Berichtsjahr	
				I	II	III	IV	V	VI	VII	VIII	IX	X	XI	XII	Jahr	°C	Datum	°C	Datum	°C	Datum	°C	Datum
152	**Ladis-Neuegg**	1350		-0,2	0,6	1,5	9,4	10,1	13,2	**14,0**	12,9	8,0	5,3	-1,1	**-2,9**	5,9	21,6	16. 7.	-10,6	17.12.	24,1	7.1983	-20,6	1.1987
153	**Runserau**	860	7,3	1,1	2,3	4,4	11,7	13,3	16,6	**17,1**	15,7	10,6	7,2	1,0	**-1,9**	8,3	24,6	20. 6.	-8,3	17.12.	25,8	7.1983	-18,9	1.1963
156	**St.Anton am Arlberg**	1285	4,3	0,0	0,1	1,5	8,9	10,7	13,9	**14,6**	13,6	8,6	5,5	-1,1	**-4,4**	6,0	22,3	19. 7.	-10,8	17.12.	26,3	7.1905	-24,7	1.1905
162	**Galtür**	1587	2,5	-1,3	-1,8	-0,8	6,3	8,5	11,4	**12,1**	11,3	6,3	3,1	-3,1	**-6,0**	3,8	19,3	19. 7.	-14,6	17.12.	22,2	7.1952	-26,8	2.1956
164	**Kappl-Oberbichl**	1500		0,2	0,5	1,0	9,0	9,4	12,7	**13,5**	12,5	8,0	4,9	-1,4	**-2,9**	5,6	21,0	16. 7.	-11,0	17.12.	22,4	6.2002	-15,3	2.2005
165	See im Paznaun	1040	6,0	0,0	1,3	3,4	10,8	12,0	15,3	**16,2**	14,8	10,2	6,7	-0,6	**-3,9**	7,2	22,7	17. 7.	-11,4	17.12.	24,0	7.1983	-21,3	1.1987
166	**Landeck**	785	7,8	2,5	3,1	5,0	12,4	14,0	17,4	**18,0**	16,4	11,4	7,9	1,5	**-1,0**	9,1	24,8	20. 7.	-6,9	18.12.	27,6	7.1952	-21,0	2.1956
167	**Nassereith**	850		0,3	1,6	4,0	11,5	13,1	16,3	**16,5**	15,3	10,4	6,8	-0,5	**-3,6**	7,6	23,8	20. 7.	-10,1	18.12.	26,0	7.1984	-21,0	1.1987
169	Imst (Oberstadt)	860	7,3	1,4	2,3	4,2	12,2	13,4	16,7	**17,2**	15,5	10,5	7,1	0,6	**-1,8**	8,3	24,6	16. 7.	-7,0	18.11.	28,0	6.1938	-21,1	2.1956
170	**Pitztaler Gletscher**	2850		-6,4	-6,7	-7,8	-0,5	0,6	4,4	**5,5**	4,9	-0,3	-1,4	-6,8	**-8,8**	-1,9	13,2	18. 7.	-18,4	27. 1.	13,6	8.2001	-25,2	2.2005
178	**St.Leonhard i.P.-N.**	1462		-1,1	-1,1	0,4	7,1	8,9	12,5	**13,1**	11,6	6,9	3,7	-2,0	**-4,4**	4,6	20,5	19. 7.	-12,0	17.12.	22,2	6.2002	-21,6	1.1987
180	**Jerzens-Ritzenried**	1120		-0,3	0,1	2,2	9,8	11,4	14,8	**15,3**	13,7	8,8	4,9	-1,0	**-3,5**	6,4	21,6	20. 7.	-10,5	16.12.	22,5	8.2003	-16,3	12.2001
181	**Piller**	1315		1,5	1,4	2,3	9,9	11,1	14,2	**15,0**	13,6	8,7	5,6	-0,2	**-1,5**	6,8	22,6	16. 7.	-10,1	25. 1.	25,6	7.1983	-21,3	1.1987
189	**Vent**	1906	1,5	-2,5	-3,4	-2,0	4,8	6,6	10,0	**11,0**	9,6	5,0	2,1	-3,8	**-6,3**	2,6	18,1	18. 7.	-15,0	15.12.	21,3	7.1905	-27,0	2.1956
192	Obergurgl	1940	2,1	-2,1	-2,4	-2,1	4,9	7,1	10,4	**11,1**	10,0	5,1	2,6	-3,3	**-5,2**	3,0	17,7	17. 7.	-13,6	25. 1.	22,2	8.2003	-27,8	2.1956
194	**Gries**	1575		-2,6	-2,6	-1,1	5,9	7,9	11,0	**11,7**	10,4	5,6	2,2	-3,1	**-6,2**	3,3	17,9	16. 7.	-14,9	16.12.	19,6	7.2001	-19,4	1.2005
195	**Längenfeld**	1180	5,7	-0,2	0,5	2,8	10,3	11,5	14,9	**15,6**	14,2	9,1	5,7	-0,1	**-2,5**	6,8	21,7	16. 7.	-9,5	17.12.	25,1	7.1957	-23,6	1.1905
197	**Niederthai**	1550		-1,0	-1,7	-0,6	6,4	8,4	11,8	**12,7**	11,0	6,1	3,3	-2,4	**-4,9**	4,1	18,7	19. 7.	-13,9	17.12.	21,4	8.1980	-23,2	1.1987
198	**Umhausen**	1041	6,2	0,7	0,7	3,2	10,0	11,8	15,4	**16,1**	14,4	9,3	5,9	-0,2	**-2,2**	7,1	22,4	16. 7.	-9,4	17.11.	25,2	7.1983	-23,8	2.1956
199	**Oetz**	760	7,3	0,4	0,9	4,6	12,6	13,8	17,2	**18,1**	15,9	11,1	7,2	0,5	**-2,9**	8,3	25,3	15. 7.	-9,1	25.12.	28,2	7.1926	-21,4	2.1956
202	**Kühtai**	1970		-1,6	-2,1	-2,0	4,9	6,5	9,7	**10,7**	9,6	4,9	2,7	-2,9	**-4,6**	3,0	17,4	15. 7.	-14,5	25. 1.	21,5	7.1983	-23,8	1.1987
205	Haiming	663		1,8	2,4	5,4	12,9	14,6	18,2	**18,7**	16,7	11,5	7,7	1,6	**-1,1**	9,2	25,3	15. 7.	-5,3	26.12.	26,3	7.1983	-18,5	1.1985
206	**Obsteig**	950		1,7	1,9	3,4	11,3	12,5	15,6	**16,3**	14,8	9,8	6,4	0,2	**-1,6**	7,7	23,4	16. 7.	-8,4	17.12.	27,1	7.1983	-20,8	1.1987
207	**Stams**	675		1,5	2,7	5,5	13,6	14,6	18,1	**18,7**	17,0	11,7	8,0	1,5	**-1,7**	9,3	25,5	16. 7.	-7,5	18.12.	27,2	7.1983	-20,2	1.1966
211	**Telfs**	618		1,3	2,5	5,5	13,5	14,8	18,0	**18,6**	16,8	11,5	8,1	1,8	**-1,8**	9,2	25,4	19. 7.	-7,9	25.12.	27,3	7.1984	-18,7	1.1987
213	**Inzing**	610		1,7	3,2	5,8	13,4	15,2	18,8	**19,3**	17,3	12,0	8,5	2,2	**-1,2**	9,7	25,1	19. 7.	-6,1	18.12.	28,3	7.1984	-18,1	1.1987
217	**St.Sigmund-Sellrain**	1520		0,3	0,0	0,6	8,2	9,8	12,8	**13,6**	12,1	7,6	4,6	-1,2	**-3,1**	5,4	21,0	15. 7.	-10,7	17.12.	22,7	7.1983	-20,0	1.1985
220	**Innsbruck (Flughafen)**	579	8,2	1,7	3,5	5,9	13,1	15,1	18,4	**19,1**	17,4	12,1	8,5	2,4	**-1,1**	9,7	25,4	19. 7.	-5,1	18.12.	27,5	7.1957	-21,9	2.1956
222	**Innsbruck (Univ.)**	577	8,6	2,4	4,0	6,5	14,0	15,9	18,9	**19,7**	17,8	12,3	8,6	2,8	**-0,6**	10,2	26,8	19. 7.	-5,1	18.12.	28,4	7.1941	-21,3	2.1956
223	**Brenner**	1445	4,1	-1,2	-0,5	0,6	7,9	9,4	12,4	**13,4**	12,2	7,2	4,3	-1,9	**-3,6**	5,0	20,3	18. 7.	-11,0	16.12.	24,7	7.1928	-25,8	2.1956
224	**Obernberg am Brenner**	1360		-1,5	-1,1	0,6	6,9	9,6	13,2	**13,9**	12,4	6,9	3,9	-2,2	**-5,1**	4,8	21,5	19. 7.	-13,3	16.12.	22,8	7.1984	-23,7	1.1985
225	**Innerschmirn-Kasern**	1610		-2,1	-1,5	-0,4	6,9	8,3	11,8	**12,7**	11,3	6,2	3,8	-3,0	**-4,8**	4,1	19,3	18. 7.	-13,5	16.11.	21,3	7.1983	-24,7	1.1987
226	**Steinach a.Br.-Plon**	1204		0,4	1,2	2,1	9,4	11,3	14,4	**15,3**	13,7	8,3	5,2	-0,6	**-2,2**	6,5	22,8	18. 7.	-10,4	17.12.	24,8	7.1983	-20,0	1.1985
228	Trins	1235	6,4	0,2	1,6	2,8	10,2	11,3	14,7	**15,5**	14,3	9,1	5,8	0,0	**-2,1**	6,9	23,0	17. 7.	-9,7	25. 1.	25,4	7.1952	-22,3	2.1956
229	**Navis**	1400		-1,0	-0,2	0,8	7,6	9,3	13,2	**13,8**	12,2	7,2	4,5	-1,7	**-4,1**	5,1	20,2	16. 7.	-12,7	15.12.	21,0	8.1994	-17,1	2.2005
230	**Matrei am Brenner**	970	7,3	1,6	2,7	4,0	10,8	12,6	15,9	**16,6**	15,0	10,0	6,6	1,2	**-1,3**	8,0	24,1	16. 7.	-8,4	17.12.	25,7	7.1957	-20,8	2.1956
232	**Dresdner Hütte**	2290		-3,0	-3,3	-4,1	2,5	4,6	8,3	**9,3**	8,3	3,5	1,6	-3,9	**-6,1**	1,5	16,8	19. 7.	-17,5	26. 1.	18,2	7.1983	-28,0	1.1987
235	**Telfes im Stubai**	1070	6,3	1,3	2,1	3,4	11,2	12,5	15,5	**16,4**	14,6	9,5	6,4	0,6	**-1,2**	7,7	24,2	16. 7.	-8,3	25. 1.	24,5	7.1984	-20,1	1.1987
236	**Schönberg im Stubaital**	1005		2,0	2,9	4,3	12,0	12,9	15,9	**17,0**	15,2	10,2	6,8	1,3	**-1,0**	8,3	24,2	16. 7.	-8,1	17.12.	27,2	7.1984	-19,2	1.1987
237	**Patscherkofel**	2247	0,0	-3,9	-3,8	-4,0	3,3	4,1	7,6	**8,6**	7,7	3,0	1,3	-5,0	**-5,6**	1,1	15,8	17. 7.	-16,6	25. 1.	20,2	8.1958	-25,0	2.1956
241	**Rinn**	895		1,6	2,4	4,2	12,2	13,5	16,7	**17,7**	15,7	10,5	7,0	1,5	**-1,6**	8,5	25,0	16. 7.	-7,3	25. 1.	27,3	7.1957	-24,2	2.1956
242	**Kleinvolderberg**	660		1,2	2,8	5,1	12,7	14,1	17,1	**18,0**	16,0	10,7	7,4	1,7	**-1,7**	8,8	25,6	19. 7.	-6,9	18.12.	27,1	6.1980	-18,2	1.1987
243	Baumkirchen	585		2,5	4,1	6,3	13,7	15,4	18,0	**18,6**	16,6	11,3	8,1	2,5	**-0,1**	9,7	26,1	16. 7.	-5,2	18.12.	27,1	7.1999	-16,4	1.1987
246	**Wattener Lizum**	1970		-2,6	-2,8	-2,6	4,2	6,3	9,4	**10,4**	9,2	4,1	1,8	-3,6	**-6,0**	2,3	18,6	19. 7.	-15,9	15.12.	19,8	7.1983	-27,3	1.1987
248	**Weerberg**	925		1,9	2,9	4,6	12,3	13,1	15,7	**17,1**	15,3	10,4	7,0	1,1	**-1,0**	8,4	26,2	16. 7.	-8,2	26. 1.	26,1	6.2002	-19,3	1.1966
249	**Schwaz**	535	8,3	2,7	4,5	6,9	14,3	15,4	18,3	**19,5**	17,5	12,6	9,3	3,1	**0,1**	10,3	26,8	16. 7.	-5,0	26. 1.	27,8	7.1984	-19,9	12.1962
251	**Jenbach**	530	8,2	2,4	4,4	6,3	13,2	15,2	18,3	**19,1**	17,4	12,3	8,8	2,6	**-0,3**	10,0	26,7	20. 7.	-4,4	16.12.	28,5	7.1957	-22,8	2.1956
252	**Rotholz**	590	7,7	1,5	3,0	5,4	12,8	14,4	17,2	**17,9**	16,3	11,1	7,9	1,4	**-1,4**	9,0	25,7	16. 7.	-6,4	18.12.	30,0	7.1957	-22,3	12.1962
254	**Zillergrund-Plattk.**	2260		-3,6	-3,9	-3,9	3,3	4,6	7,8	**8,7**	7,8	2,8	1,2	-4,7	**-5,8**	1,2	16,2	17. 7.	-15,9	25. 1.	19,7	7.1983	-26,3	1.1987
257	**Klaushof**	1022		-1,7	-0,6	1,7	9,0	11,3	14,7	**14,9**	13,8	7,7	4,1	-1,0	**-3,7**	5,9	21,7	19. 7.	-10,9	16.12.	23,5	7.1999	-22,7	1.1987
259	**Schlegeis (Speicher)**	1800		-1,9	-1,5	-1,2	5,8	7,7	11,1	**11,7**	10,3	5,3	3,4	-2,8	**-4,4**	3,6	19,6	18. 7.	-13,3	15.12.	21,4	7.1983	-23,8	1.1987
262	**Ginzling**	1060	5,6	-0,6	0,6	2,4	9,7	11,4	14,9	**15,2**	13,7	8,3	5,3	-0,5	**-3,0**	6,4	22,7	20. 7.	-10,4	16.12.	24,1	7.2001	-23,3	2.1956
266	**Stillupp (Speicher)**	1125		-1,2	-0,2	1,5	8,2	10,6	13,6	**14,3**	12,9	7,9	4,7	-1,1	**-3,5**	5,6	22,5	19. 7.	-10,7	17.12.	23,6	7.2005	-19,6	1.1987
268	**Mayrhofen**	643	7,5	0,6	2,1	4,5	12,4	14,3	17,3	**18,0**	16,1	10,8	7,4	1,0	**-2,5**	8,5	25,8	19. 7.	-7,9	17.12.	26,9	7.1983	-22,7	2.1956
271	**Durlaßboden**	1432		-2,0	-1,2	0,0	6,8	9,3	12,8	**13,9**	12,3	6,6	3,9	-2,0	**-4,6**	4,7	21,6	19. 7.	-11,3	27. 1.	21,7	7.2005	-25,7	1.1963
272	**Gerlos**	1250	4,1	-3,3	-1,3	0,2	6,9	9,4	12,8	**13,5**	12,0	6,3	3,6	-2,4	**-6,6**	4,3	20,7	19. 7.	-13,0	16.12.	22,6	7.1950	-27,8	2.1956
273	**Gerlos-Gmünd**	1180		-1,0	0,0	1,6	8,6	10,8	14,1	**15,0**	13,4	7,7	4,9	-0,5	**-3,1**	6,0	22,2	19. 7.	-9,6	16.12.	23,5	8.1983	-19,6	1.1963
274	**Ried im Zillertal**	555		0,9	2,8	5,4	12,9	14,6	17,6	**18,4**	16,7	11,2	8,0	1,1	**-1,4**	9,0	25,7	20. 7.	-6,0	18.12.	26,8	7.1984	-19,6	1.1985
275	**Schlitterberg**	960		1,7	2,7	4,0	11,9	13,0	15,5	**16,4**	15,1	9,9	6,7	0,9	**-1,3**	8,0	25,1	16. 7.	-8,7	26. 1.	26,2	7.1984	-20,2	1.1987
276	**Inneralpbach**	1040	5,8	-0,7	0,4	2,0	8,9	10,9	14,1	**15,0**	13,6	8,5	5,2	-1,1	**-3,8**	6,1	22,4	20. 7.	-11,6	17.12.	24,5	8.1974	-21,5	1.1987
279	**Brandenberg**	920		0,8	1,9	3,2	10,3	12,4	15,0	**16,2**	14,6	9,5	6,2	0,4	**-2,7**	7,3	26,8	16. 7.	-9,1	26. 1.	26,8	7.1984	-21,5	1.1987
280	**Radfeld**	514		1,7	3,6	5,9	13,4	15,3	18,5	**19,0**	17,3	11,9	8,5	1,4	**-1,7**	9,6	27,1	16. 7.	-7,1	25.12.	27,3	6.2002	-18,8	1.1987
283	**Kelchsau**	815		0,4	1,6	3,0	9,4	11,7	15,1	**15,6**	14,6	9,5	6,2	-0,3	**-3,4**	7,0	23,3	20. 7.	-9,8	16.12.	24,1	7.1983	-19,9	1.1987
284	**Hopfgarten i.Brt.**	600		1,1	2,7	4,7	11,9	13,8	17,1	**17,7**	16,4	11,0	7,7	0,6	**-2,5**	8,5	24,8	19. 7.	-7,6	18.12.	25,9	6.2002	-19,1	1.1987
285	**Wörgl (Deponie)**	605		1,5	2,8	4,8	12,2	14,1	17,5	**17,9**	16,5	11,1	7,9	1,1	**-1,6**	8,8	24,9	19. 7.	-6,7	18.12.	26,8	6.2002	-15,4	12.2001
286	**Kirchbichl**	498		1,8	3,4	5,5	12,2	14,7	17,9	**18,6**	16,9	11,7	8,3	1,5	**-1,2**	9,3	25,9	15. 7.	-5,8	18.12.	27,1	7.2006	-19,9	1.1905
287	**Ellmau**	750		0,8	2,3	4,2	11,6	13,4	16,6	**17,0**	16,0	10,4	7,2	0,3	**-2,8**	8,1	24,6	19. 7.	-9,2	18.12.	26,3	6.1977	-21,3	2.1929
291	**Kufstein**	493	7,8	2,3	3,8	5,6	12,4	15,0	18,2	**19,0**	17,3	12,0	8,5	1,6	**-1,2**	9,5	26,6	15. 7.	-6,6	18.12.	27,8	7.1957	-24,5	2.1956
293	**Thiersee-Landl**	700		0,0	1,5	3,5	10,3	12,9	16,0	**16,3**	15,2	9,8	6,4	-0,3	**-3,6**	7,3	23,7	20. 7.	-10,1	18.12.	26,4	8.2000	-21,6	1.1985
296	**Jochberg**	950	5,8	0,7	1,9	3,4	10,4	12,2	15,2	**15,8**	14,7	9,3	6,2	-0,1	**-2,1**	7,3	24,0	15. 7.	-9,9	16.12.	28,3	7.1957	-23,8	2.1956
297	**Hahnenkamm-Ehrenbachhöhe**	1790		-1,2	-1,0	-1,1	6,4	7,6	10,3	**11,3**	10,7	5,6	3,7	-2,2	**-2,7**	3,9	21,3	16. 7.	-12,9	25. 1.	23,0	7.2005	-17,5	2.2005
298	**Kitzbühel**	744		0,1	1,6	4,0	11,2	13,6	17,1	**17,8**	16,0	10,4	6,8	0,0	**-3,3**	7,9	26,3	19. 7.	-8,2	18.12.	25,4	6.2002	-21,6	12.1931
299	**Aschau**	1005		0,0	1,3	2,5	9,2	11,4	14,7	**15,4**	14,3	9,0	6,0	-0,4	**-3,3**	6,7	23,0	19. 7.	-10,9	16.12.	23,8	7.1984	-20,9	1.1985
302	**Hochfilzen**	960	5,0	-0,7	0,8	2,6	9,6	11,6	14,8	**15,6**	14,4	8,5	5,6	-1,3	**-4,1**	6,5	22,9	19. 7.	-10,7	16.12.	24,6	8.1951	-25,9	2.1956
304	**St.Johann in Tirol-Almdorf**	756		0,2	2,0	4,3	10,9	13,5	16,9	**17,3**	16,1	10,4	7,0	-0,5	**-4,4**	7,8	25,5	19. 7.	-11,0	18.12.	25,6	8.1992	-22,3	1.1985
306	**Fischbachalm-Kaiserbachtal**	860		0,1	0,3	2,1	9,8	12,3	15,3	**15,9**	14,9	8,8	4,8	-0,8	**-3,9**	6,6	24,1	19. 7.	-10,7	16.12.	26,6	6.2002	-17,4	12.2005
309	**Kössen**	590	6,5	1,4	2,9	4,3	10,8	13,6	16,8	**16,9**	15,9	10,7	7,3	0,5	**-2,8**	8,2	23,9	19. 7.	-8,7	25.12.	25,7	8.1932	-25,7	2.1956
	SALZACHGEBIET																							
312	Paß Thurn	1200	6,3	0,1	1,4	2,4	10,5	10,7	14,0	**14,9**	14,0	8,3	5,6	-0,6	**-2,5**	6,6	23,9	16. 7.	-9,8	26. 1.	27,5	7.1969	-21,2	1.1987
314	Stuhlfelden	816	6,4	0,7	2,6	4,3	12,0	13,1	16,1	**17,1**	16,2	10,3	7,5	0,6	**-2,4**	8,2	24,5	21. 7.	-7,8	18.12.	25,0	7.1957	-21,6	1.1966

Monats- und Jahresmittel der Lufttemperaturen
mit Normalzahlen und Extremwerten

Nr.	Messstelle	Höhe m ü.A.	Normalzahl °C	Mittel in °C													Größtes		Kleinstes		Größtes		Kleinstes	
																	beobachtetes Tagesmittel im Berichtsjahr				beobachtetes Tagesmittel vor dem Berichtsjahr			
				I	II	III	IV	V	VI	VII	VIII	IX	X	XI	XII	Jahr	°C	Datum	°C	Datum	°C	Datum	°C	Datum
316	**Enzingerboden**	1480		-1,1	-0,7	0,0	6,3	9,1	12,3	**12,8**	11,9	6,5	3,6	-1,3	**-3,5**	4,7	21,2	16. 7.	-11,7	17.12.	23,3	7.1999	-20,4	1.2000
318	**Rudolfshütte**	2304		-4,2	-4,9	-4,9	2,2	3,6	6,8	**7,9**	7,6	2,2	0,5	-5,3	**-6,4**	0,4	16,0	17. 7.	-15,8	25. 1.	17,8	7.1983	-26,5	1.1987
321	**Uttendorf**	796		0,2	1,8	3,6	10,4	12,5	16,0	**16,6**	15,2	10,0	6,7	0,2	**-3,1**	7,5	25,7	19. 7.	-6,7	18.12.	26,7	7.1920	-23,2	1.1905
322	**Mooserboden**	2036	1,1	-2,4	-2,8	-2,8	3,9	6,0	9,0	**9,8**	9,0	4,2	2,0	-3,6	**-4,9**	2,3	17,5	16. 7.	-15,1	15.12.	19,7	7.1983	-26,4	2.1956
326	Kaprun	750		0,6	2,1	4,0	11,1	13,6	17,1	**17,7**	16,2	10,4	7,0	0,5	**-3,3**	8,1	26,5	19. 7.	-7,5	26.12.	24,9	7.1995	-16,5	12.1996
327	**Zell am See**	766		0,9	2,6	4,4	11,5	13,5	16,8	**17,6**	16,4	10,6	7,4	0,3	**-3,0**	8,3	27,0	19. 7.	-7,5	26.12.	24,9	6.2002	-17,4	1.2000
331	**Sonnblick**	3105	-5,7	-8,7	-9,8	-9,6	-3,5	-1,6	2,1	**3,1**	2,5	-2,7	-3,9	-9,9	**-11,4**	-4,5	10,3	17. 7.	-20,4	15.12.	12,7	7.1983	-35,2	1.1905
334	Bucheben	1135	5,2	-0,4	0,6	1,9	8,9	11,0	14,5	**15,1**	14,0	8,4	5,1	-0,9	**-3,7**	6,2	22,3	19. 7.	-10,8	17.12.	24,4	7.1957	-23,0	1.1905
335	**Rauris**	934	5,3	-0,1	1,1	2,5	8,6	11,4	15,2	**15,8**	14,4	9,2	5,4	-0,4	**-4,0**	6,6	24,7	19. 7.	-8,6	17.12.	24,5	8.1958	-26,4	1.1942
338	**Badgastein**	1100	5,5	-1,3	0,5	2,3	8,7	11,2	14,7	**15,3**	14,3	8,8	5,2	-0,3	**-4,2**	6,3	23,2	19. 7.	-10,0	17.12.	24,9	7.1957	-21,9	2.1956
341	Großarl	890	5,9	0,1	1,7	3,4	10,3	12,6	16,2	**16,7**	15,5	10,2	6,4	0,0	**-3,6**	7,5	25,3	19. 7.	-9,6	17.12.	24,5	7.1957	-21,3	2.1956
342	**St.Johann im Pongau**	634		0,7	2,5	4,6	11,4	13,7	17,1	**17,9**	16,2	11,0	7,5	0,6	**-2,8**	8,4	27,1	19. 7.	-7,6	26.12.	25,4	6.2002	-15,8	1.2000
343	**St.Veit im Pongau**	750		0,8	2,6	4,4	11,7	13,8	17,0	**18,0**	16,2	10,9	7,1	0,4	**-2,6**	8,4	27,1	19. 7.	-7,2	18.12.	25,8	7.2005	-15,3	12.2001
346	**Karbachalm (Talstation)**	925		-0,5	0,5	2,1	9,0	11,6	15,0	**15,6**	14,4	8,9	5,2	-0,8	**-3,9**	6,4	23,8	19. 7.	-9,7	16.12.	25,0	7.1995	-15,1	12.2005
347	**Bischofshofen**	543		1,0	2,8	4,8	11,4	14,2	17,6	**18,2**	16,6	11,2	7,7	1,0	**-2,0**	8,7	27,8	19. 7.	-5,9	26.12.	25,4	7.2005	-14,5	12.2001
348	**Hüttau**	720	5,9	-0,3	1,3	3,3	10,2	12,7	16,2	**16,6**	15,6	9,5	6,3	-0,3	**-3,9**	7,3	25,2	19. 7.	-9,3	27.12.	25,9	8.1973	-23,2	1.1987
349	**Annaberg**	700		1,0	2,6	4,2	10,1	12,8	15,9	**16,2**	15,0	9,7	6,5	0,4	**-2,2**	7,7	24,6	19. 7.	-8,2	16.12.	24,5	7.2005	-12,4	1.2005
352	**Hintersee**	750	6,5	2,0	2,5	3,9	10,1	13,0	16,5	**16,6**	15,4	9,9	5,8	0,1	**-3,1**	7,7	24,8	19. 7.	-8,8	26. 1.	27,3	7.1911	-24,4	1.1907
353	**Salzburg-Freisaal**	420		4,6	5,1	6,4	12,7	15,3	18,9	**19,3**	17,7	12,3	8,1	2,2	**-0,5**	10,2	27,6	16. 7.	-6,6	21.12.	27,4	7.1998	-14,8	12.1996
355	**Salzburg (Flugplatz)**	430	8,6	4,4	4,6	5,9	12,2	15,2	18,6	**19,3**	17,7	12,4	8,0	1,9	**-0,9**	9,9	26,5	15. 7.	-6,9	21.12.	28,9	7.1957	-23,8	2.1956
356	**Eugendorf**	520		2,8	3,4	5,0	10,9	14,2	**17,9**	17,8	16,5	11,1	7,1	1,2	**-2,0**	8,8	25,3	15. 7.	-8,7	23.12.	27,3	7.2005	-14,7	1.2003
357	**Saalbach**	1022		-0,1	1,3	2,6	10,0	12,2	15,2	**16,5**	15,3	9,4	6,2	-1,0	**-3,7**	7,0	25,3	19. 7.	-10,1	18.12.	24,9	7.2005	-21,4	1.1985
358	**Schmittenhöhe**	1973		-2,1	-2,2	-2,4	5,3	6,6	9,5	**10,4**	9,8	4,7	2,7	-3,1	**-3,8**	3,0	19,1	17. 7.	-13,8	25. 1.	22,3	7.1905	-25,3	1.1905
359	Hütten	900	6,0	0,4	2,4	4,3	12,2	13,4	16,6	**17,6**	16,4	10,4	7,4	-0,4	**-3,2**	8,1	25,5	20. 7.	-9,3	16.12.	32,3	7.1991	-23,0	12.1939
361	**St.Ulrich-Pillersee**	870		-0,9	0,5	2,5	8,7	11,5	14,9	**15,2**	14,1	8,5	5,3	-1,6	**-5,4**	6,1	22,9	19. 7.	-14,1	16.12.	24,9	8.1994	-22,4	1.1987
362	**Waidring**	760		-0,1	1,0	2,8	8,9	11,8	15,4	**15,7**	14,6	9,4	6,1	-1,2	**-5,2**	6,6	22,7	19. 7.	-12,2	18.12.	24,5	7.1984	-25,8	1.1985
365	**Ibm**	425	7,8	4,0	4,3	5,6	11,4	14,7	18,2	**18,4**	16,9	11,6	7,5	1,9	**-1,2**	9,4	25,0	16. 7.	-7,6	26. 1.	28,2	7.1957	-23,3	2.1956
366	**Ostermiething**	405	8,1	4,5	5,1	6,7	12,1	15,2	18,7	**18,9**	17,3	12,1	8,3	2,9	**-0,1**	10,1	26,2	16. 7.	-6,7	26. 1.	28,1	7.1957	-24,6	1.1985
367	**Ach-Burghausen**	473		4,1	4,5	6,0	13,1	14,9	18,4	**19,0**	17,8	12,3	8,2	1,9	**-0,6**	10,0	28,0	16. 7.	-7,4	26. 1.	29,4	8.2003	-13,9	12.1996
	INNGEBIET UNTERHALB DER SALZACH																							
369	**Neukirchen an der Enknach**	410		4,1	4,1	5,7	11,6	14,9	18,5	**18,6**	17,3	11,9	7,6	2,0	**-0,5**	9,7	26,0	16. 7.	-8,7	26. 1.	27,4	8.2003	-19,3	1.2003
370	**Mattsee**	508	8,2	4,4	4,1	5,6	11,8	14,7	**18,6**	18,5	17,3	12,0	7,8	2,0	**-0,5**	9,7	25,5	20. 6.	-6,8	23.12.	29,1	7.1950	-22,4	2.1956
371	**Mattighofen**	455	8,1	4,0	4,2	5,8	12,1	15,3	**18,9**	**18,9**	17,4	11,7	7,6	1,7	**-1,2**	9,7	26,8	16. 7.	-8,0	23.12.	31,2	7.1957	-23,4	1.1985
372	**Hocheck**	595		2,1	2,2	3,9	9,0	12,6	**16,4**	16,3	14,8	9,6	5,7	0,3	**-2,8**	7,5	24,2	19. 7.	-9,6	23.12.	25,1	6.2002	-17,9	1.2000
374	**Straßwalchen**	550	7,5	3,9	4,0	5,7	11,7	14,5	18,2	**18,4**	17,2	11,6	7,6	1,4	**-1,4**	9,4	26,6	16. 7.	-8,1	23.12.	27,5	7.2005	-22,4	2.1929
375	**Braunau am Inn**	360	8,3	4,5	4,7	6,7	12,6	15,7	**19,8**	**19,8**	18,5	13,0	8,5	2,6	**0,0**	10,5	27,0	16. 7.	-6,6	26. 1.	28,2	8.2003	-24,3	1.1985
376	**Waldzell**	500		4,0	3,9	5,4	10,9	14,3	**17,9**	**17,9**	16,6	11,6	7,2	1,5	**-1,1**	9,2	27,1	16. 7.	-10,0	22.12.	26,9	6.1935	-23,9	2.1929
377	**St.Johann am Walde**	629	7,8	3,5	3,7	5,4	12,3	14,2	17,8	**18,0**	16,7	11,3	7,4	0,8	**-1,4**	9,1	27,3	16. 7.	-9,1	22.12.	30,2	8.2003	-22,1	2.1929
378	**Altheim**	358		4,1	4,5	6,6	12,5	15,7	**19,5**	19,4	17,9	12,4	8,1	2,3	**0,1**	10,3	27,0	16. 7.	-7,9	26. 1.	27,7	7.2006	-17,7	1.2003
379	Reichersberg	350	7,8	3,6	4,1	6,2	12,1	15,1	**19,0**	18,9	17,4	11,9	7,8	2,2	**-0,1**	9,9	25,8	20. 7.	-8,4	26. 1.	28,8	7.1946	-26,3	1.1985
380	Ried im Innkreis	431	8,0	4,1	4,0	6,1	12,3	15,3	**19,4**	**19,4**	17,6	11,9	7,5	1,9	**-0,5**	9,9	26,1	20. 7.	-7,6	26. 1.	28,0	7.1946	-21,9	2.1929
381	**St.Marienkirchen**	340		3,8	4,3	6,5	11,6	15,1	**19,0**	**19,0**	17,6	12,2	8,4	2,5	**0,0**	10,0	25,8	15. 7.	-7,8	26. 1.	27,2	8.2003	-17,0	12.1996
382	**Lambrechten**	396		3,8	4,3	6,5	12,2	15,2	**19,1**	18,9	17,5	11,7	7,9	2,1	**-0,4**	9,9	27,2	15. 7.	-8,6	26. 1.	28,0	7.2005	-17,2	12.1996
383	**Kopfing**	569		2,8	3,5	5,6	12,4	14,4	**18,0**	**18,0**	17,2	11,6	7,8	0,6	**-2,0**	9,2	27,0	16. 7.	-10,3	23.12.	28,7	8.2003	-13,1	1.2006
384	**Sigharting**	355	7,7	3,5	4,3	6,2	12,9	15,0	**18,9**	18,7	17,5	11,9	8,1	1,9	**-0,4**	9,9	25,9	15. 7.	-8,3	26. 1.	27,7	8.1992	-26,6	1.1985
385	**Schärding / Rossbach**	330		3,6	4,4	6,6	12,4	15,3	**19,1**	19,0	17,6	12,2	8,4	2,5	**0,1**	10,1	26,0	16. 7.	-8,7	26. 1.	29,7	7.1911	-24,7	1.1985
386	**Wernstein**	355		3,8	3,4	5,2	10,3	15,1	**19,1**	19,0	17,7	12,1	8,4	2,2	**0,2**	9,7	26,2	19. 7.	-5,6	23.12.	26,7	7.2005	-21,7	2.1929
387	**Schardenberg**	529		2,4	3,3	5,5	12,2	14,2	**18,0**	17,8	16,9	11,3	7,7	0,8	**-0,8**	9,1	26,4	16. 7.	-8,6	26. 1.	29,0	8.1992	-20,0	2.1929
	DONAUGEBIET ZWISCHEN INN UND TRAUN																							
388	**Münzkirchen**	499	7,5	2,8	3,4	5,7	11,5	14,2	**18,0**	17,6	16,4	10,9	7,2	1,0	**-0,9**	9,0	26,7	15. 7.	-8,9	26. 1.	28,0	7.1957	-22,5	2.1929
389	**Vichtenstein**	586		2,8	3,3	5,7	12,5	14,4	**18,2**	**18,2**	17,6	12,2	8,1	0,4	**-1,3**	9,3	28,1	16. 7.	-8,1	23.12.	28,5	8.1992	-14,0	12.1996
390	**Rannawerk**	285	8,3	4,0	4,4	6,5	12,2	15,1	**19,0**	18,8	17,8	12,4	8,8	2,6	**0,6**	10,2	25,8	19. 7.	-5,5	26. 1.	28,1	7.1957	-18,0	2.1956
391	Kollerschlag	725	6,5	1,7	2,2	4,3	11,0	13,5	**17,4**	17,0	15,8	11,0	6,6	-0,5	**-2,2**	8,1	26,4	17. 7.	-8,1	22.12.	28,4	7.1957	-22,2	2.1956
393	**Mausloch**	515	7,2	2,7	3,0	5,5	11,3	14,2	**18,1**	17,7	16,6	11,0	7,2	0,8	**-1,0**	8,9	24,6	20. 7.	-7,3	26. 1.	28,0	7.1952	-20,7	1.1985
394	**Pfarrkirchen**	815		1,3	2,0	3,9	10,7	13,2	16,8	**16,9**	16,1	10,2	6,6	-0,4	**-1,5**	8,0	26,3	16. 7.	-9,3	26. 1.	28,9	7.1983	-20,5	1.1987
395	**Neustift im Mühlkreis**	597		2,6	3,0	5,3	12,1	14,2	**18,1**	17,9	17,0	11,1	7,5	0,2	**-1,3**	9,0	27,0	16. 7.	-8,1	26. 1.	28,5	8.2003	-14,8	12.1996
396	**Julbach**	575		2,1	2,4	4,7	10,9	13,6	**17,6**	17,1	16,2	10,6	7,0	0,1	**-1,4**	8,4	24,5	16. 7.	-8,0	26. 1.	26,6	7.1983	-19,7	1.1985
398	**Schwarzenberg**	730	6,5	1,5	2,2	4,6	11,1	13,1	**16,8**	16,4	15,7	10,3	7,0	-0,1	**-1,6**	8,1	25,3	15. 7.	-8,0	22.12.	28,3	8.1992	-22,7	2.1956
399	**Schlägl**	555	6,6	1,7	2,1	4,4	10,4	13,4	**17,4**	17,0	15,9	10,1	6,6	-0,1	**-1,5**	8,1	24,8	20. 7.	-9,1	26. 1.	27,5	7.1920	-23,2	1.1985
400	**Guglwald**	750		1,2	1,2	3,1	9,2	12,5	**16,5**	16,2	15,0	9,3	5,5	-0,6	**-2,3**	7,2	24,8	15. 7.	-9,5	26. 1.	26,2	8.2003	-20,6	1.1985
401	**Helfenberg**	598		2,1	2,4	3,9	9,2	12,8	**17,0**	16,4	15,4	9,7	6,0	-0,2	**-2,1**	7,7	24,2	19. 7.	-8,9	22.12.	26,1	6.1997	-20,0	1.1985
402	**Haslach**	510		2,2	2,4	4,4	9,2	13,7	16,2	**16,9**	15,7	10,2	6,4	0,3	**-1,6**	8,0	24,9	20. 7.	-8,6	26. 1.	25,7	6.2002	-16,0	1.2000
403	Rohrbach	600	7,1	2,5	2,8	5,1	11,1	13,9	**18,1**	17,9	16,7	10,8	7,2	0,3	**-1,3**	8,8	25,5	20. 7.	-7,8	23.12.	29,2	7.1957	-23,2	2.1956
404	**Langhalsen**	449	7,2	1,5	1,7	4,0	9,0	13,4	**17,3**	16,8	15,6	9,8	5,9	0,1	**-1,7**	7,8	24,0	18. 7.	-8,5	26. 1.	28,7	7.1957	-23,2	1.1985
405	**Partenstein**	295	7,6	2,7	3,4	5,8	11,2	14,7	**18,6**	18,3	17,5	11,9	7,7	1,8	**-0,3**	9,4	26,2	19. 7.	-5,8	26. 1.	28,2	7.1957	-20,0	1.1985
406	**Neuhaus an der Donau**	450		2,9	3,4	5,7	12,1	14,8	**18,7**	18,4	17,4	11,5	7,4	0,9	**-1,2**	9,3	26,3	16. 7.	-7,2	26. 1.	30,1	7.1911	-16,5	1.1907
407	**Neumarkt im Hausr.-Widldorf**	380		3,6	3,9	5,9	11,9	14,9	**18,9**	17,7	14,9	11,6	7,3	1,5	**-1,1**	9,3	25,5	20. 6.	-7,8	26. 1.	28,5	8.1992	-27,8	1.1985
408	**Peuerbach**	372		3,2	3,6	5,7	11,3	14,6	**18,6**	18,5	17,1	11,5	7,4	1,8	**-0,8**	9,4	26,2	19. 7.	-8,6	26. 1.	30,6	7.1921	-18,5	1.2003
409	Waizenkirchen	370	7,6	3,2	3,9	5,9	11,6	15,1	19,0	**19,2**	17,7	12,0	7,5	1,7	**-0,7**	9,7	27,1	20. 7.	-9,0	26. 1.	28,5	7.1957	-23,8	1.1985
410	**Neukirchen am Walde**	555	7,5	2,7	3,2	5,6	12,1	14,3	**18,0**	17,9	16,9	11,2	7,4	0,8	**-1,1**	9,1	25,8	16. 7.	-7,8	26. 1.	29,0	7.1957	-19,3	1.1985
411	**St.Agatha**	499		3,3	4,0	6,3	12,9	15,0	18,7	**18,8**	18,0	12,3	8,4	1,2	**-0,8**	9,8	27,6	16. 7.	-7,4	26. 1.	28,1	7.1999	-14,6	1.2000
412	**Aschach an der Donau**	292	8,8	3,6	4,3	6,6	12,7	15,4	**19,6**	19,1	18,2	12,9	8,6	2,5	**-0,1**	10,3	27,4	19. 7.	-6,3	20.12.	29,8	7.1957	-22,8	1.1985
413	**Eferding**	274		3,9	4,8	7,0	13,0	16,1	**20,6**	20,1	16,7	10,8	6,6	0,9	**-1,7**	9,9	28,2	19. 7.	-7,0	20.12.	27,1	8.2003	-17,2	12.1996
414	**Kematen an Innbach**	351		4,1	4,0	6,1	11,6	15,2	**19,6**	19,3	17,7	11,6	7,3	2,2	**-0,7**	9,8	27,6	19. 7.	-7,7	26. 1.	27,0	6.1994	-16,8	12.1996
415	**Geboltskirchen**	540		3,7	3,2	5,1	10,6	13,8	**17,6**	**17,6**	16,3	11,0	6,9	1,1	**-1,2**	8,8	25,2	19. 7.	-8,7	23.12.	26,0	8.2003	-20,5	1.1985
416	**Hofkirchen an der Trattnach**	385		4,0	4,1	6,2	12,3	15,4	17,5	**20,0**	18,7	14,0	10,3	3,3	**-0,5**	10,4	27,5	19. 7.	-7,7	26. 1.	28,9	8.1992	-23,9	1.1985

Monats- und Jahresmittel der Lufttemperaturen
mit Normalzahlen und Extremwerten

Nr.	Messstelle	Höhe m ü.A.	Normalzahl °C	Mittel in °C													Größtes beobachtetes Tagesmittel im Berichtsjahr		Kleinstes beobachtetes Tagesmittel im Berichtsjahr		Größtes beobachtetes Tagesmittel vor dem Berichtsjahr		Kleinstes beobachtetes Tagesmittel vor dem Berichtsjahr	
				I	II	III	IV	V	VI	VII	VIII	IX	X	XI	XII	Jahr	°C	Datum	°C	Datum	°C	Datum	°C	Datum
417	**Grieskirchen-Moosham**	352	8,7	4,2	4,3	6,3	11,9	15,3	19,2	**19,4**	17,9	12,3	8,1	2,6	**-0,2**	10,1	27,3	19. 7.	-7,8	26. 1.	31,2	7.1920	-24,5	2.1929
418	Gallspach	368		3,8	3,9	6,0	11,8	15,0	19,3	**19,5**	17,7	11,9	7,5	2,1	**-0,5**	9,8	26,4	20. 7.	-7,7	26. 1.	27,8	7.1983	-20,6	1.1985
420	**Goldwörth**	260	8,6	3,9	4,8	7,4	13,9	16,7	**20,7**	20,2	18,9	13,0	8,6	2,7	**0,1**	10,9	28,1	19. 7.	-6,0	26. 1.	29,2	7.1957	-24,1	1.1985
421	**Bad Leonfelden**	740		1,7	2,0	4,1	10,4	13,4	**17,3**	17,1	16,1	10,1	6,3	-0,2	**-2,0**	8,0	25,9	17. 7.	-9,0	26. 1.	27,4	8.2003	-21,0	1.1987
422	**Piberstein**	899	5,5	0,3	0,6	3,0	14,4	15,2	**18,9**	16,3	14,2	11,3	5,9	0,1	**-0,5**	8,3	26,8	16. 7.	-11,3	26. 1.	29,7	7.1957	-21,8	1.1987
423	**St.Peter am Wimberg**	687	7,3	1,9	2,6	4,7	11,3	13,5	17,2	**17,3**	16,4	10,7	7,0	-0,1	**-1,8**	8,4	27,0	15. 7.	-8,6	22.12.	28,3	8.1992	-21,9	2.1956
424	**Neußerling**	615		3,5	4,0	6,2	12,0	13,6	**17,6**	17,4	16,6	11,2	7,1	0,0	**-1,7**	9,0	26,4	15. 7.	-8,1	22.12.	28,8	8.1992	-15,2	12.1996
425	**Waxenberg**	700		2,0	2,7	4,8	11,4	13,6	**17,2**	17,1	16,5	10,9	7,3	0,0	**-1,5**	8,5	26,1	15. 7.	-8,2	26. 1.	29,5	6.1935	-24,7	2.1929
426	**Ottensheim**	265		3,6	4,4	7,1	13,5	16,2	**20,4**	19,8	18,6	12,8	8,4	2,2	**-0,2**	10,6	27,9	19. 7.	-5,9	20.12.	29,7	8.1992	-23,3	1.1985
427	**Hellmonsödt**	840	6,4	1,2	1,7	3,7	10,1	12,4	**16,4**	16,3	15,4	9,8	6,1	-0,5	**-1,8**	7,6	25,3	16. 7.	-9,8	26. 1.	27,2	7.1983	-25,3	2.1929
428	**Kirchschlag bei Linz**	925		0,8	1,5	3,4	10,3	12,3	**16,2**	**16,2**	15,6	9,8	6,2	-0,3	**-1,3**	7,6	25,6	16. 7.	-10,1	26. 1.	26,8	8.1992	-15,1	12.1996
429	**Pöstlingberg**	490	7,8	3,6	4,1	6,5	13,5	15,3	**19,4**	19,1	18,2	12,4	8,0	1,1	**-1,0**	10,0	28,0	16. 7.	-7,3	21.12.	29,6	7.1957	-21,0	1.1985
430	Linz (Stadt)	263	9,1	4,5	5,2	7,5	13,9	16,4	**20,6**	20,4	19,2	13,2	9,0	2,9	**0,6**	11,1	27,3	20. 7.	-4,9	23.12.	29,8	7.1957	-21,8	12.1939
431	**Linz-Urfahr**	305		4,4	5,0	7,4	13,6	16,1	**20,2**	19,4	18,6	12,9	8,9	2,6	**0,2**	10,8	26,9	15. 7.	-5,6	21.12.	29,7	7.1999	-19,2	2.1929
432	**Leonding**	277		4,0	4,6	7,2	13,6	16,3	**20,5**	19,8	18,5	12,7	8,4	2,5	**-0,1**	10,7	27,4	19. 7.	-6,7	26. 1.	30,2	7.1995	-14,7	2.1954
433	Hörsching	297		4,0	4,5	6,6	12,6	15,5	19,9	**20,0**	18,4	12,6	8,2	2,5	**-0,1**	10,4	27,1	19. 7.	-7,6	26. 1.	28,8	7.1950	-23,1	1.1985
	TRAUNGEBIET																							
434	**Gößl**	710	6,5	2,2	2,9	4,7	11,1	13,1	16,7	**17,1**	16,1	10,4	7,0	1,0	**-1,7**	8,4	26,7	19. 7.	-5,4	17.12.	28,0	7.1983	-20,9	2.1929
435	**Bad Aussee**	665		1,9	2,8	4,6	11,2	13,9	17,5	**17,9**	16,5	10,6	6,9	0,9	**-2,5**	8,5	27,4	19. 7.	-7,0	16.12.	27,4	7.1957	-19,0	1.1987
436	**Ödensee**	800		-0,5	0,2	2,1	8,2	11,3	14,6	**15,0**	14,2	8,1	4,6	-1,2	**-5,6**	5,9	25,1	19. 7.	-14,0	29.12.	23,8	7.2005	-21,2	1.2000
438	**Schönbergalpe**	1350		-0,6	-0,1	1,0	7,6	9,6	12,8	**13,5**	12,4	6,9	3,8	-2,0	**-2,6**	5,2	22,1	15. 7.	-11,1	26. 1.	25,5	7.1983	-22,5	1.1987
439	**Obertraun**	515		1,5	2,6	5,1	11,4	13,7	17,2	**17,5**	16,2	10,5	6,2	0,1	**-3,2**	8,2	26,1	19. 7.	-9,1	27.12.	26,3	6.1997	-18,8	1.1985
440	**Pötschen**	1000		0,1	0,6	2,4	9,8	11,9	14,9	**15,9**	14,7	8,9	5,2	-0,8	**-3,1**	6,7	24,2	17. 7.	-9,0	16.12.	25,7	8.2003	-19,2	1.1987
441	Krippenstein	2050		-3,7	-3,5	-3,5	3,2	4,9	8,3	**9,0**	8,6	3,3	1,8	-4,2	**-5,2**	1,6	18,4	15. 7.	-15,9	25. 1.	21,5	7.1983	-26,0	1.1987
442	**Lahn-Hallstatt**	510	7,5	2,2	2,4	5,3	12,4	14,3	17,5	**18,0**	16,8	10,9	6,7	1,2	**-2,0**	8,8	26,0	19. 7.	-7,6	27.12.	26,7	7.1957	-17,8	2.1963
443	**Gosau**	765	6,0	0,7	1,7	3,5	9,9	12,4	16,0	**16,6**	15,3	9,8	6,1	-0,4	**-3,0**	7,4	25,3	20. 7.	-8,3	16.12.	26,2	7.1983	-23,2	12.1940
444	**Bad Goisern**	505		2,5	3,9	5,5	12,4	14,7	18,1	**18,2**	16,5	10,7	7,1	1,1	**-1,7**	9,1	25,6	20. 7.	-5,4	26.12.	26,4	7.1938	-20,0	1.1942
445	**St.Gilgen**	550	7,8	3,2	3,7	5,0	11,3	14,2	17,9	**18,0**	16,9	11,4	7,7	1,7	**-1,0**	9,2	25,8	19. 7.	-6,5	26. 1.	29,1	7.1957	-19,3	2.1963
446	St.Wolfgang	539		3,8	4,5	5,8	12,2	14,7	18,3	**18,8**	17,5	12,2	8,7	2,8	**0,2**	10,0	25,9	19. 7.	-3,8	16.12.	26,3	8.2003	-12,6	12.2001
447	**Strobl**	540		2,4	3,4	5,0	11,4	14,2	**17,7**	**17,7**	16,8	11,2	7,5	1,4	**-2,1**	8,9	24,7	20. 7.	-6,8	27.12.	28,3	8.1994	-16,4	1.2000
448	Bad Ischl	469		3,1	3,7	5,2	11,4	14,3	17,9	**18,0**	16,5	11,1	7,3	1,8	**-1,4**	9,1	26,2	16. 7.	-5,7	27.12.	28,8	7.1950	-21,9	1.1942
450	Feuerkogel	1618		-1,0	-1,1	-0,5	6,3	8,3	11,5	**12,0**	11,4	6,1	3,8	-1,9	**-2,5**	4,4	21,5	16. 7.	-12,6	25. 1.	24,8	7.1957	-24,9	2.1929
451	**Ebensee (Schule)**	425		4,5	4,1	5,5	11,9	14,9	**18,6**	18,5	17,2	11,5	7,3	1,7	**-0,7**	9,6	26,5	16. 7.	-5,5	29.12.	28,9	7.1905	-20,6	2.1929
452	Gmunden	426		5,5	4,8	6,3	12,7	15,8	19,8	**20,4**	18,5	12,8	8,3	2,7	**0,2**	10,7	27,4	17. 7.	-6,8	22.12.	28,9	8.2003	-22,7	2.1929
453	**Altmünster**	525		4,5	4,1	5,6	12,1	14,8	18,3	**18,6**	17,2	11,6	7,5	1,7	**-0,8**	9,6	26,4	17. 7.	-6,7	21.12.	27,4	8.2003	-15,0	12.2001
454	**Gmunden-Traunleiten**	456		4,5	3,9	5,4	11,3	14,6	**18,6**	**18,6**	17,2	11,4	7,2	1,8	**-1,0**	9,5	25,8	16. 7.	-7,2	21.12.	28,9	8.1992	-21,3	1.1985
455	**Laakirchen**	440		5,0	4,5	6,2	12,7	15,7	**19,6**	19,5	18,0	12,3	8,0	2,2	**-0,5**	10,3	27,5	16. 7.	-7,0	21.12.	28,2	7.1995	-17,8	12.1996
456	**Fuschl**	670	7,2	3,5	3,7	4,7	10,5	13,4	**17,2**	17,1	16,0	10,9	7,5	2,3	**-0,8**	8,8	24,7	19. 7.	-7,2	26. 1.	28,1	7.1957	-22,4	2.1956
457	**Scharfling**	480		4,0	4,0	5,3	11,1	14,3	**18,1**	18,0	17,0	11,6	7,7	2,0	**-0,3**	9,4	25,3	16. 7.	-6,0	26. 1.	27,2	7.1995	-15,7	1.1985
458	Mondsee	491	8,3	4,4	4,7	6,1	12,3		18,5	**18,8**	17,6	12,3	8,6	2,7	**0,4**				-4,7	22.12.	29,4	7.1923	-21,0	2.1929
459	**Oberwang**	595		3,7	3,7	5,1	11,4	14,2	17,7	**17,8**	16,5	11,3	7,1	1,0	**-1,7**	9,0	26,4	16. 7.	-8,3	21.12.	26,0	6.2003	-15,9	12.1996
460	**Weißenbach am Attersee**	475		3,8	3,5	4,9	10,9	14,0	**17,4**	17,3	16,2	11,0	6,9	1,7	**-1,0**	8,9	24,3	16. 7.	-6,8	22.12.	27,4	7.1999	-15,4	12.2001
462	**Attersee**	495		4,7	4,6	6,0	12,4	15,0	**18,4**	**18,4**	17,3	12,1	8,1	2,1	**-0,1**	9,9	26,0	16. 7.	-6,1	26. 1.	27,7	8.2003	-15,6	12.1996
464	**Frankenburg**	515	7,2	3,4	3,2	5,2	11,0	14,1	**18,1**	18,0	16,6	11,2	7,0	1,1	**-1,6**	8,9	25,3	17. 7.	-7,8	22.12.	28,8	5.1971	-24,7	1.1942
465	**Vöcklabruck**	423	8,4	4,6	4,6	6,6	13,1	16,1	**20,2**	19,9	18,4	12,6	8,3	2,6	**-0,4**	10,5	27,8	16. 7.	-6,7	22.12.	29,0	6.1967	-25,7	1.1947
466	**Wolfsegg am Hausruck**	585		4,2	4,1	5,9	12,9	14,9	18,5	**18,7**	17,7	12,0	8,1	1,5	**-0,8**	9,8	28,2	16. 7.	-8,3	23.12.	29,3	8.2003	-21,7	2.1956
467	**Almsee (Forsthaus)**	590		2,3	2,5	4,0	9,5	12,5	**16,1**	**16,1**	15,1	10,0	6,0	0,5	**-2,5**	7,7	22,9	19. 7.	-9,1	22.12.	23,6	8.1994	-20,3	1.1987
468	**Grünau-Almegg**	540		4,2	3,8	5,0	11,2	14,3	17,8	**17,9**	16,6	11,1	6,8	1,2	**-2,0**	9,0	26,1	16. 7.	-9,0	21.12.	26,2	7.1935	-23,6	2.1929
469	**Scharnstein**	485		4,6	3,6	5,1	10,4	14,2	**18,1**	**18,1**	16,4	11,1	6,6	1,4	**-1,6**	9,0	24,6	19. 7.	-8,6	23.12.	26,4	7.1999	-22,5	1.1985
470	**Vorchdorf**	455		4,8	4,4	6,1	12,5	15,5	**19,5**	**19,5**	18,2	12,3	7,9	2,2	**-0,6**	10,2	27,5	16. 7.	-7,2	22.12.	28,8	8.2003	-22,2	2.1929
471	**Wels**	305	8,8	4,7	4,8	7,1	13,4	16,2	**20,6**	20,3	18,8	12,9	8,7	3,0	**0,0**	10,9	27,7	20. 7.	-6,0	26. 1.	29,8	7.1957	-22,2	2.1929
472	**Kirchdorf an der Krems**	456	8,5	5,3	4,8	6,5	12,2	15,0	18,8	**19,0**	17,6	12,4	8,0	2,2	**-0,5**	10,1	27,1	15. 7.	-7,5	21.12.	32,0	7.1957	-23,8	2.1929
473	Kremsmünster	383	8,5	4,7	4,5	6,3	12,5	15,7	19,9	**20,5**	18,4	12,5	8,2	2,4	**-0,3**	10,4	26,3	19. 7.	-6,5	23.12.	28,5	7.1957	-21,0	2.1929
474	**Neuhofen an der Krems**	326		4,5	4,6	6,8	12,9	15,8	**20,0**	19,7	18,2	12,5	8,2	2,6	**-0,4**	10,4	27,1	19. 7.	-7,0	26. 1.	28,5	7.1999	-15,8	12.1996
475	**Ebelsberg (Gottschallingerstra**	261		3,9	4,6	7,1	13,3	16,3	**20,5**	19,7	18,6	12,8	8,5	2,7	**0,0**	10,7	27,4	20. 6.	-6,6	26. 1.	28,7	7.1999	-15,4	12.1996
476	**Linz (Wasserwerk Scharlinz)**	260		3,8	4,5	7,1	13,5	16,1	**20,7**	19,9	18,7	12,4	8,4	2,4	**-0,2**	10,6	27,9	20. 6.	-6,1	26. 1.	29,9	7.1999	-15,2	12.1996
	DONAUGEBIET ZWISCHEN TRAUN UND ENNS																							
477	**St.Florian**	257		4,0	4,5	6,8	12,5	16,0	**20,3**	19,8	18,6	12,8	8,4	2,8	**0,0**	10,5	27,3	19. 7.	-6,6	26. 1.	28,7	7.1999	-19,8	2.1929
478	**Maria Laah**	360		4,5	4,3	6,5	12,4	15,3	**19,6**	19,5	18,0	12,6	8,3	2,4	**-0,4**	10,2	26,9	19. 7.	-6,9	26. 1.	28,4	8.2003	-15,5	12.1996
479	Reichenau	685		1,9	2,2	4,3	10,4	13,2	**17,5**	17,1	16,1	10,6	6,6	0,0	**-2,0**	8,2	24,6	20. 7.	-9,2	22.12.	25,7	8.2003	-20,3	1.1987
480	**Gallneukirchen**	330		3,2	3,3	5,7	11,3	15,1	**19,5**	18,9	17,8	11,8	7,4	1,7	**-0,6**	9,6	26,3	19. 7.	-7,0	26. 1.	27,9	6.2002	-16,8	12.1996
481	**Neumarkt im Mühlkreis**	610		2,8	3,2	5,4	12,1	14,5	**18,6**	18,4	17,4	11,6	7,5	0,8	**-1,3**	9,3	27,1	15. 7.	-8,0	22.12.	28,8	7.1999	-14,8	1.2006
482	**Mauthausen**	299	9,1	4,4	4,9	7,3	13,7	16,3	**20,5**	20,4	19,1	13,3	8,8	2,7	**0,0**	10,9	27,5	19. 7.	-5,8	26. 1.	30,5	7.1999	-19,9	2.1929
483	**Enns**	259	8,8	4,1	4,9	7,3	13,6	16,3	**20,7**	20,1	18,9	13,2	8,8	2,8	**0,1**	10,9	27,5	19. 7.	-5,6	26. 1.	29,6	7.1957	-24,9	12.1939
	ENNSGEBIET																							
484	**Flachau**	910	5,5	-0,3	1,1	3,0	10,0	12,4	15,7	**16,6**	15,2	9,4	6,1	-0,6	**-3,7**	7,1	24,7	19. 7.	-9,1	16.12.	27,9	7.1955	-23,5	2.1956
485	**Radstadt**	890	6,5	0,0	1,8	3,3	10,3	12,3	15,6	**16,5**	15,4	9,5	6,4	-0,5	**-3,4**	7,3	25,4	19. 7.	-8,9	16.12.	27,2	8.1974	-20,5	2.1956
486	**Obertauern**	1763		-1,8	-2,1	-1,6	5,5	7,2	10,5	**12,3**	10,7	5,1	2,8	-3,7	**-4,4**	3,4	20,6	17. 7.	-12,8	25. 1.	21,9	7.1998	-17,6	1.2005
487	Untertauern	1000	5,7	-0,8	0,9	2,3	10,3	11,8	15,3	**16,7**	14,8	9,2	6,0	-0,7	**-3,7**	6,8	25,0	19. 7.	-9,2	16.12.	25,1	7.1957	-21,3	2.1956
488	Ramsau	1203		0,4	0,8	1,6	8,8	10,5	13,9	**15,1**	13,8	8,4	5,0	-1,1	**-3,0**	6,2	23,8	19. 7.	-9,2	15.12.	23,3	7.2005	-17,6	12.1996
489	**Planai**	1820	2,2	-2,0	-2,2	-2,1	5,0	6,4	9,8	**10,9**	10,3	4,9	2,8	-3,3	**-4,3**	3,0	19,7	17. 7.	-13,7	26. 1.	22,9	7.1983	-25,2	2.1956
490	**Untertal-Tetter**	1040		0,1	0,9	2,5	9,3	11,2	14,4	**15,6**	14,3	9,0	5,3	-0,8	**-3,3**	6,5	23,8	21. 7.	-10,7	17.12.	25,0	7.1984	-19,8	1.1987

Monats- und Jahresmittel der Lufttemperaturen mit Normalzahlen und Extremwerten

Nr.	Messstelle	Höhe m ü.A.	Normalzahl °C	Mittel in °C													Größtes beobachtetes Tagesmittel im Berichtsjahr		Kleinstes beobachtetes Tagesmittel im Berichtsjahr		Größtes beobachtetes Tagesmittel vor dem Berichtsjahr		Kleinstes beobachtetes Tagesmittel vor dem Berichtsjahr	
				I	II	III	IV	V	VI	VII	VIII	IX	X	XI	XII	Jahr	°C	Datum	°C	Datum	°C	Datum	°C	Datum
491	**Rohrmoos**	1080		0,2	0,6	1,8	9,1	11,5	14,9	**16,0**	14,4	8,7	5,3	-0,9	**-3,0**	6,5	23,8	19. 7.	-8,6	16.12.	24,7	7.1984	-20,2	1.1985
495	**St.Nikolai im Sölktal**	1120	4,6	-0,8	0,3	1,4	6,7	10,0	13,3	**13,8**	13,1	7,8	4,2	-0,9	**-4,6**	5,4	21,3	19. 7.	-10,4	16.12.	23,1	6.2002	-22,7	2.1956
497	**Bad Mitterndorf**	808		0,7	1,5	3,3	9,6	12,6	16,4	**16,9**	15,4	9,6	5,8	-0,5	**-4,3**	7,2	26,2	19. 7.	-9,5	26.12.	24,8	6.2002	-23,2	1.1987
498	**Grubegg**	790	5,3	0,7	1,7	3,6	9,6	12,9	16,4	**16,9**	15,5	9,7	6,0	-0,3	**-4,3**	7,4	26,5	19. 7.	-11,0	29.12.	26,8	6.2002	-26,1	1.1960
499	**Gröbming**	766	6,1	0,9	2,1	3,9	10,5	13,2	16,6	**17,5**	16,0	10,2	6,2	-0,1	**-3,6**	7,8	26,2	19. 7.	-7,9	27.12.	26,1	7.1984	-22,0	1.1987
500	**Donnersbachwald**	980		0,5	1,1	2,5	7,9	11,5	14,8	**15,0**	14,2	8,6	4,9	-0,6	**-4,0**	6,4	22,7	21. 7.	-9,4	16.12.	24,3	7.1983	-20,7	1.1985
501	**Planneralm**	1605		-1,6	-1,9	-1,0	5,1	7,8	11,4	**12,3**	11,3	6,0	2,7	-2,6	**-4,2**	3,8	21,3	20. 7.	-12,1	25. 1.	24,6	1.1999	-25,6	1.1999
503	**Irdning**	702	6,9	1,8	2,5	4,2	10,4	13,2	16,8	**17,5**	16,0	10,5	6,5	0,3	**-3,4**	8,0	25,3	19. 7.	-8,6	30.12.	27,4	7.1957	-21,0	1.1987
504	**Greith**	945		0,9	1,6	3,3	9,7	12,0	15,6	**16,1**	15,0	9,5	5,7	-0,5	**-3,2**	7,1	24,2	19. 7.	-8,2	15.12.	25,1	6.2002	-17,5	1.2000
505	**Oppenberg**	1060		0,5	1,4	2,7	9,1	11,1	14,8	**15,3**	14,3	9,0	5,5	-0,3	**-2,8**	6,7	23,1	19. 7.	-8,1	26. 1.	24,1	7.2005	-19,9	1.1987
506	Aigen im Ennstal	640		1,8	2,4	4,2	9,9	13,2	16,8	**17,4**	16,0	10,6	6,3	0,1	**-3,8**	7,9	25,1	19. 7.	-9,3	29.12.	25,0	7.2005	-22,5	12.1973
507	**Liezen**	670	7,0	2,2	3,2	5,3	12,2	14,2	17,7	**18,2**	16,9	11,3	7,3	0,7	**-3,0**	8,8	26,3	21. 7.	-8,3	29.12.	26,9	6.2002	-20,8	1.1960
508	**Hohentauern**	1265		0,0	0,2	1,3	7,9	10,1	13,3	**13,9**	13,5	7,9	4,5	-1,3	**-3,1**	5,7	23,8	17. 7.	-10,3	17.12.	25,9	7.1984	-21,7	2.1956
509	**Admont**	700	6,4	0,7	2,1	4,4	10,6	13,4	16,8	**17,3**	16,1	10,3	6,3	-0,2	**-4,0**	7,8	25,5	21. 7.	-10,1	27.12.	27,1	7.1957	-23,0	1.1960
511	**Eisenerzer Ramsau**	1020		0,7	0,5	2,0	7,7	11,2	14,8	**15,2**	14,6	8,7	4,6	-1,2	**-4,0**	6,2	23,2	20. 7.	-10,4	17.12.	23,4	7.2005	-17,2	12.2003
512	**Hieflau**	492	7,5	1,6	2,4	4,5	11,2	13,6	16,5	**17,3**	16,4	10,3	6,7	0,5	**-2,4**	8,2	27,4	16. 7.	-6,0	26. 1.	30,1	7.1950	-19,4	1.1985
517	**Wildalpen**	610	5,9	-0,9	-0,9	2,1	7,7	10,8	14,2	**14,5**	13,9	8,0	3,8	-1,5	**-4,9**	5,6	23,3	21. 7.	-11,3	27.12.	27,3	7.1928	-25,2	1.1985
518	**Unterlaussa**	540		1,5	2,0	4,2	10,1	13,3	**16,9**	**16,9**	16,1	10,4	6,5	0,2	**-3,7**	7,9	25,6	19. 7.	-10,1	29.12.	25,3	6.2002	-17,0	1.2002
519	**Kleinreifling**	428		4,7	4,6	6,0	11,6	14,9	**18,5**	18,4	17,4	12,0	8,3	2,7	**-1,0**	9,8	26,3	19. 7.	-7,3	22.12.	27,7	7.2005	-14,0	12.2001
521	**Maria Neustift**	629		3,3	3,8	5,2	11,7	14,0	17,6	**17,8**	16,4	11,0	7,0	1,0	**-2,2**	8,9	25,1	19. 7.	-10,0	22.12.	27,6	7.1999	-15,7	12.1996
522	**Pechgraben**	430		3,3	3,4	4,8	9,5	13,7	**17,7**	17,5	16,3	11,1	7,0	1,5	**-2,5**	8,6	25,3	19. 7.	-9,7	22.12.	25,3	7.1999	-20,7	12.2001
523	**Reichraming**	360	8,2	4,8	5,0	6,6	12,3	15,1	**18,9**	**18,9**	17,5	12,6	8,4	2,9	**-1,0**	10,2	27,2	19. 7.	-7,4	23.12.	27,0	7.1950	-21,1	2.1929
525	**Laussa**	440		3,9	3,9	5,3	11,2	14,6	**18,4**	18,3	16,8	11,5	7,0	1,5	**-1,9**	9,2	25,8	19. 7.	-9,6	23.12.	28,1	6.2002	-18,1	12.2001
526	**Hinterstoder**	590	7,1	2,2	2,8	4,7	10,7	13,9	17,7	**17,8**	16,8	11,1	7,1	0,7	**-3,2**	8,5	26,4	19. 7.	-9,3	27.12.	25,7	7.2002	-23,5	1.1907
527	**Huttererböden**	1370	3,5	-0,2	-0,7	0,4	6,5	9,3	12,7	**13,3**	12,0	6,6	2,8	-2,0	**-2,8**	4,8	22,4	15. 7.	-11,9	26. 1.	25,0	7.1998	-24,7	1.1963
528	**Linzer Haus**	1435	3,1	-1,3	-1,5	-0,2	6,0	8,9	12,3	**12,9**	12,2	6,5	3,3	-2,6	**-3,9**	4,4	21,8	20. 7.	-12,9	26. 1.	24,0	7.1983	-22,5	2.1956
529	**Bosruckhütte**	1036		0,7	0,8	2,4	8,3	11,2	**14,6**	**14,6**	14,1	8,8	5,0	-0,7	**-2,7**	6,4	22,7	19. 7.	-9,8	26. 1.	24,5	8.1992	-16,3	12.1996
530	**Spital am Pyhrn**	630	7,4	1,6	2,7	5,0	10,3	13,6	**17,1**	16,9	16,2	10,4	6,6	0,8	**-2,9**	8,2	25,5	19. 7.	-8,1	22.12.	30,6	7.1957	-23,6	2.1929
531	**Klein Pyhrgas**	1010	6,5	2,4	2,8	4,1	10,8	12,8	16,2	**16,7**	15,7	10,0	6,6	0,9	**-0,2**	8,2	26,2	16. 7.	-7,9	26. 1.	27,2	7.1984	-18,8	1.1987
532	**Windischgarsten-Dambach**	614		1,6	2,8	4,9	11,0	14,1	17,6	**17,8**	16,8	10,9	6,7	0,6	**-3,4**	8,4	26,4	19. 7.	-9,2	29.12.	29,0	7.1929	-20,7	1.1987
533	**St.Pankraz**	523	6,9	2,3	3,0	4,9	10,8	13,7	17,5	**17,6**	16,3	10,8	6,8	0,6	**-3,2**	8,4	25,9	19. 7.	-9,8	22.12.	27,3	7.1928	-25,2	12.1939
534	**Klaus an der Pyhrnbahn**	458		3,1	4,2	5,8	11,8	14,5	**18,2**	**18,2**	16,9	11,5	7,6	1,6	**-1,4**	9,3	26,6	19. 7.	-8,3	21.12.	28,4	7.1998	-16,6	12.1996
535	**Bodinggraben**	640		1,6	2,1	3,8	9,7	12,5	15,9	**16,0**	15,1	9,8	5,7	0,3	**-3,4**	7,4	24,4	19. 7.	-11,4	22.12.	26,6	6.1997	-19,8	12.2001
536	**Breitenau**	514		3,3	3,1	4,3	9,4	13,3	17,1	**17,2**	15,9	10,6	6,2	1,1	**-2,9**	8,2	25,5	19. 7.	-10,6	22.12.	26,4	6.1997	-20,3	1.2000
537	**Molln**	435		4,7	4,2	5,9	11,6	15,2	18,9	**19,0**	17,3	12,0	7,2	1,9	**-1,6**	9,7	26,6	19. 7.	-9,1	23.12.	26,9	7.1998	-19,9	12.1996
538	**Waldneukirchen**	440		4,5	4,5	6,1	12,8	15,4	19,3	**19,4**	17,8	12,2	7,7	2,0	**-0,8**	10,1	27,2	16. 7.	-7,5	23.12.	27,6	7.1998	-15,5	12.1996
539	**Behamberg**	518		4,6	4,5	6,5	13,1	15,5	**19,6**	**19,6**	18,2	12,5	8,2	1,8	**-0,8**	10,3	28,2	16. 7.	-7,9	22.12.	28,9	7.1998	-15,1	12.1996
541	**Steyr**	336		4,6	4,6	6,7	13,1	16,1	**20,3**	20,2	18,4	12,7	8,3	2,5	**-0,4**	10,6	27,5	19. 7.	-6,7	22.12.	29,1	7.1957	-20,1	2.1929
543	St.Sebastian/Mariazell	872		1,6	1,3	3,0	8,5	12,0	15,6	**16,5**	15,0	9,2	5,3	0,2	**-3,6**	7,1	23,9	19. 7.	-8,9	19.12.	23,2	6.2003	-16,0	1.2004

DONAUGEBIET ZWISCHEN ENNS UND MARCH

544	**Rainbach im Mühlkreis**	690		2,3	2,3	4,2	10,2	13,5	**17,5**	**17,5**	16,3	10,3	6,2	-0,1	**-2,0**	8,2	26,5	17. 7.	-9,9	22.12.	27,3	7.1999	-25,8	2.1929
545	Freistadt	548	6,8	2,4	2,5	4,4	10,4	14,1	18,4	**18,5**	16,8	10,6	6,4	0,5	**-1,4**	8,6	25,6	20. 7.	-9,6	22.12.	28,0	7.1957	-23,5	2.1956
546	**Lasberg**	575		2,5	2,7	4,6	10,6	14,1	**18,3**	17,9	16,7	10,8	6,7	0,4	**-1,6**	8,6	25,8	15. 7.	-8,8	22.12.	28,2	7.1999	-20,4	1.1987
547	**Karlstift**	917		0,2	-0,1	1,5	7,0	10,6	14,5	**14,6**	13,3	7,6	3,9	-1,8	**-3,1**	5,7	23,8	17. 7.	-10,8	25. 1.	27,8	8.1994	-27,0	2.1929
548	**Schöneben-Gugu**	880		0,7	0,4	1,8	7,2	11,2	**15,5**	15,2	14,0	8,2	4,4	-1,3	**-3,2**	6,2	22,5	19. 7.	-10,2	25. 1.	27,5	8.1917	-22,6	12.1939
549	**Weitersfelden-Ritzenedt**	764	6,1	1,8	1,7	3,3	9,0	12,4	**16,7**	16,4	15,4	9,6	5,8	-0,8	**-1,8**	7,5	23,9	20. 7.	-9,2	26. 1.	27,1	8.1992	-25,0	2.1956
550	**Gutau**	581		2,1	2,2	4,1	10,3	13,7	**17,8**	17,3	16,2	10,2	6,2	0,0	**-1,9**	8,2	25,2	15. 7.	-9,9	26. 1.	28,0	6.2002	-16,7	1.2006
551	**Tragwein**	455		3,4	3,9	6,2	12,7	15,2	**19,6**	19,1	17,9	12,0	7,9	1,4	**-0,6**	9,9	27,1	19. 7.	-6,9	22.12.	29,0	8.1992	-15,2	12.1996
552	Allerheiligen	542		3,5	3,6	6,0	12,4	14,6	18,7	**19,0**	17,6	11,9	7,9	1,0	**-0,7**	9,6	27,9	16. 7.	-7,3	23.12.	29,3	8.1992	-18,2	1.1987
553	**Stadt Haag**	347	8,6	4,9	4,8	7,1	13,5	16,4	**20,5**	20,3	18,8	13,1	8,7	2,6	**0,0**	10,9	28,1	20. 7.	-5,9	22.12.	29,1	7.1999	-20,5	2.1929
554	**St.Pantaleon**	235		4,1	4,6	6,8	14,7	17,1	**20,6**	19,4	18,1	12,6	8,2	2,7	**-0,1**	10,7	26,6	19. 7.	-5,8	26. 1.	20,1	1.2005		
556	**Laab**	240		3,6	4,1	7,0	13,4	16,8	**22,3**	20,5	18,9	13,2	8,5	2,8	**0,0**	10,9	29,6	20. 6.	-5,9	26. 1.	29,2	6.2002	-16,7	12.1996
557	**Windhaag bei Perg**	513		3,4	3,6	6,0	12,9	14,9	**19,2**	18,9	17,8	12,0	7,9	1,0	**-1,1**	9,7	27,9	16. 7.	-7,4	22.12.	29,1	7.1998	-15,1	12.1996
558	**Saxen / Au**	235	8,8	4,1	4,6	7,1	13,1	16,4	**20,7**	20,4	18,9	13,0	8,5	2,8	**0,1**	10,8	29,1	19. 7.	-5,6	20.12.	30,1	7.1999	-22,2	1.1985
559	**St.Thomas am Blasenstein**	665		2,8	2,8	4,8	11,6	13,7	**18,0**	17,8	16,8	10,9	7,0	0,2	**-1,6**	8,7	26,1	16. 7.	-8,4	22.12.	28,3	7.1911	-14,9	1.2006
561	**Stephanshart**	281	8,7	4,0	4,8	7,4	13,4	13,7	17,3	**18,0**	16,4	10,5	6,3	0,7	**-2,9**	9,1	26,2	19. 7.	-10,2	22.12.	30,3	7.2003	-19,5	1.1985
562	**Grein**	270		3,4	4,2	6,3	12,4	15,6	**20,2**	19,6	18,2	12,3	8,0	2,1	**-0,6**	10,1	27,6	19. 7.	-6,2	26. 1.	29,1	7.1999	-17,5	2.1929
563	**St.Oswald**	654		2,8	3,0	5,6	12,0	14,1	18,2	**18,3**	17,3	11,3	7,5	0,6	**-1,5**	9,1	26,5	16. 7.	-8,5	22.12.	29,6	8.1992	-14,0	2.1991
564	**Bärnkopf**	958	5,5	0,7	1,0	2,8	9,4	11,9	16,0	**16,2**	15,2	9,2	5,3	-0,8	**-1,5**	7,1	25,7	16. 7.	-9,9	26. 1.	27,0	7.1957	-24,7	2.1956
566	**Ennsbach**	273		4,4	4,6	6,2	11,4	15,8	**20,3**	20,0	18,4	12,5	8,1	2,8	**-0,2**	10,4	26,9	20. 7.	-6,4	26. 1.	28,4	8.1992	-19,7	1.1985
567	**Neuhaus am Zellerain**	1103	3,8	0,8	0,2	1,4	6,9	10,2	**14,1**	14,0	13,4	8,0	3,9	-1,1	**-3,2**	5,7	22,4	20. 7.	-10,3	26. 1.	24,1	7.1984	-29,1	12.1939
568	**Lackenhof**	887	5,7	1,0	0,7	3,5	10,4	11,6	15,3	**15,5**	14,4	8,5	5,1	-0,5	**-3,1**	6,9	24,9	19. 7.	-12,0	26. 1.	27,4	8.1992	-22,5	1.1942
569	**Lunz am See**	612	6,6	1,9	1,8	3,5	8,5	12,2	**16,1**	15,7	14,9	9,5	5,3	0,2	**-4,3**	7,1	24,2	19. 7.	-12,3	26.12.	26,5	8.1944	-26,5	1.1907
572	**Hollenstein an der Ybbs**	507		2,6	3,3	4,7	9,9	13,6	**17,3**	17,2	16,2	11,1	6,6	1,2	**-2,3**	8,5	25,4	19. 7.	-10,4	22.12.	25,9	7.1998	-18,1	12.1991
574	**Opponitz**	451		3,4	3,9	5,1	10,4	14,3	**18,3**	18,0	16,9	11,6	7,3	1,9	**-2,1**	9,1	26,1	20. 7.	-8,9	22.12.	26,4	6.2002	-17,0	12.1991
577	**Sonntagberg**	634		4,0	3,9	5,7	11,9	14,1	**18,1**	17,9	16,5	11,5	7,1	1,2	**-1,5**	9,2	25,4	16. 7.	-9,7	23.12.	27,5	8.1992	-14,5	12.1938
578	**Wolfsbach**	336		4,4	4,1	6,2	11,9	15,4	**19,5**	19,3	17,6	12,2	7,8	2,7	**-0,4**	10,1	26,7	19. 7.	-7,6	26. 1.	28,4	6.2002	-16,5	12.1996
581	**Amstetten**	265		4,3	4,4	6,5	12,3	15,7	20,3	**20,4**	18,3	12,7	8,2	2,7	**-0,2**	10,5	27,5	20. 7.	-7,2	26. 1.	29,0	7.1950	-20,7	1.1985
583	**Neuhofen an der Ybbs**	319		4,4	4,4	6,4	12,6	15,9	**20,3**	19,9	18,3	12,7	8,0	2,4	**-0,7**	10,4	28,3	15. 7.	-7,2	26. 1.	29,8	6.1998	-16,2	1.2003
586	**Annaberg**	911		1,2	0,8	2,3	8,4	11,4	14,9	**15,7**	14,4	8,2	4,6	-0,8	**-2,9**	6,5	24,2	19. 7.	-9,2	26. 1.	25,2	7.2005	-16,2	12.1996
587	**Erlaufboden**	542		3,1	3,3	4,5	9,8	13,5	**17,1**	**17,1**	16,5	10,6	6,5	1,5	**-2,5**	8,4	25,6	20. 7.	-8,9	19.12.	26,5	7.2005	-22,4	1.1985
591	**Gresten**	399		4,5	3,9	5,4	10,6	14,9	**19,0**	18,7	17,4	11,9	7,3	2,2	**-1,0**	9,6	26,2	20. 7.	-7,6	23.12.	28,5	7.1998	-18,0	12.1996
592	Randegg	363		4,4	3,6	5,1	10,1	14,4	**18,8**	**18,8**	17,1	11,8	7,2	2,1	**-1,0**	9,4	26,2	19. 7.	-9,0	26. 1.	26,1	8.1992	-18,3	12.1996
595	**Wieselburg**	264	9,0	4,2	4,4	6,5	12,7	16,0	**20,2**	20,1	18,6	12,5	8,0	2,3	**-0,5**	10,4	27,8	19. 7.	-7,1	20.12.	28,9	6.2000	-22,0	1.1985
600	**Pöggstall**	451		3,2	2,9	5,3	10,9	14,7	**19,1**	18,8	17,5	11,3	7,2	0,9	**-1,3**	9,2	28,9	17. 7.	-8,4	21.12.	28,5	7.2005	-15,6	12.1996
602	**Oberndorf an der Melk**	297		4,7	4,1	6,0	11,3	15,3	19,7	**20,4**	18,2	12,3	7,6	2,5	**-0,4**	10,1	27,5	19. 7.	-9,0	26. 1.	26,5	7.2005	-22,3	1.1985
609	**Frankenfels**	465	7,3	3,9	3,8	4,9	10,4	14,2	18,1	**18,2**	16,9	11,2	6,9	1,4	**-2,0**	9,0	25,6	20. 7.	-10,0	23.12.	26,7	7.1957	-23,3	1.1985
613	**Kilb**	290	8,5	4,7	4,4	6,4	12,2	15,9	19,7	**20,1**	18,5	12,3	7,9	2,5	**-0,3**	10,4	27,6	18. 7.	-7,9	19.12.	30,1	7.1950	-23,0	2.1929
615	**Maria Langegg**	485		3,8	3,1	5,7	12,0	14,3	18,4	**19,1**	17,6	11,7	7,3	1,1	**-1,4**	9,4	27,8	16. 7.	-7,9	21.12.	27,0	7.2005	-14,9	1.2006
616	**Jauerling (ORF)**	952		1,5	1,3	3,1	9,3	12,0	15,6	**16,5**	15,5	9,5	5,6	-0,4	**-0,9**	7,4	25,8	17. 7.	-8,8	26. 1.	29,5	7.1957	-20,4	2.1956

Monats- und Jahresmittel der Lufttemperaturen
mit Normalzahlen und Extremwerten

Nr.	Messstelle	Höhe m ü.A.	Normalzahl °C	Mittel in °C													Größtes beobachtetes Tagesmittel im Berichtsjahr		Kleinstes beobachtetes Tagesmittel im Berichtsjahr		Größtes beobachtetes Tagesmittel vor dem Berichtsjahr		Kleinstes beobachtetes Tagesmittel vor dem Berichtsjahr	
				I	II	III	IV	V	VI	VII	VIII	IX	X	XI	XII	Jahr	°C	Datum	°C	Datum	°C	Datum	°C	Datum
618	**Unterloiben**	198		6,3	5,6	7,7	13,6	16,9	19,8	**20,8**	18,7	13,4	8,8	4,1	**0,9**	11,4	27,7	20. 7.	-5,0	21.12.	29,4	6.2002	-16,3	1.1987
619	**Ottenschlag**	856	5,9	1,8	1,5	3,8	9,3	12,5	16,8	**17,0**	15,7	9,9	5,8	-0,5	**-1,6**	7,7	26,9	17. 7.	-9,4	26. 1.	27,9	8.1993	-26,2	2.1956
620	**Großheinrichschlag**	704	6,7	2,8	2,1	4,6	10,2	13,6	17,8	**18,2**	16,8	10,7	6,2	0,2	**-2,0**	8,4	26,9	17. 7.	-9,8	26. 1.	28,9	7.1950	-24,7	2.1956
621	**Lichtenau**	669		2,3	1,5	3,4	9,6	12,6	16,4	**17,5**	16,2	10,1	5,7	-0,3	**-2,6**	7,7	27,5	17. 7.	-9,9	26. 1.	24,8	7.2005	-17,3	1.2006
622	**Gföhl**	585	7,5	3,8	3,1	5,3	11,5	14,6	18,8	**19,8**	18,0	11,7	7,3	1,5	**-0,9**	9,5	28,8	17. 7.	-7,9	21.12.	29,7	7.1950	-25,4	2.1929
623	**Krems an der Donau**	204	9,3	5,1	4,6	6,9	12,5	16,6	20,7	**21,7**	19,8	13,2	8,3	3,6	**0,3**	11,1	28,1	20. 7.	-5,8	26. 1.	30,4	7.1950	-19,1	2.1956
626	**Türnitz**	482		3,1	2,9	4,0	9,5	13,4	17,0	**17,5**	16,1	10,4	6,1	0,4	**-3,1**	8,1	25,6	20. 7.	-10,1	23.12.	27,2	7.2003	-16,7	12.1991
627	**Kernhof**	760		2,3	1,6	3,1	8,7	12,3	15,8	**16,3**	15,2	9,4	5,7	0,2	**-2,7**	7,3	25,3	19. 7.	-9,4	26. 1.	25,0	7.2005	-17,9	1.2006
628	**St.Aegyd am Neuwalde**	607	7,0	3,2	2,9	4,2	11,4	13,7	17,3	**18,0**	16,4	10,5	6,3	0,7	**-2,9**	8,5	26,2	19. 7.	-10,2	22.12.	28,4	6.1963	-25,7	1.1907
630	**Hainfeld**	434		3,7	3,2	4,1	9,0	13,4	17,3	**17,9**	16,4	10,6	6,1	1,0	**-2,3**	8,4	25,0	15. 7.	-10,4	19.12.	30,4	8.1992	-17,5	2.1991
631	**Innerhalbach**	522		2,6	2,3	3,4	8,3	12,5	16,4	**16,6**	15,3	9,6	5,4	0,0	**-3,5**	7,4	24,0	19. 7.	-10,8	22.12.	24,5	7.2005	-16,0	1.2006
634	**St.Pölten (Kopalkaserne)**	285	8,9	4,9	4,5	6,8	12,7	16,0	20,3	**21,2**	19,2	13,0	8,3	2,6	**0,0**	10,8	28,4	20. 7.	-6,8	23.12.	28,8	7.1957	-21,2	1.1907
635	**St.Pölten**	282		4,4	4,1	6,3	12,5	15,8	20,2	**20,8**	19,0	12,6	7,7	2,1	**-0,8**	10,4	29,1	19. 7.	-7,4	23.12.	28,5	8.1992	-16,8	12.1996
638	**Liebenau**	903		1,0	0,6	2,3	8,1	11,6	**15,7**	**15,7**	14,9	8,8	4,8	-1,0	**-2,5**	6,7	24,8	17. 7.	-10,4	25. 1.	25,8	6.2000	-19,2	1.2006
640	**Rappottenstein**	598	6,7	2,2	1,2	2,1	6,9	11,8	16,3	**16,5**	15,0	9,0	4,7	-0,3	**-3,5**	6,8	23,5	17. 7.	-11,0	22.12.	31,5	7.1983	-25,2	2.1956
641	**Groß-Gerungs**	676		2,1	1,5	2,9	8,4	12,6	17,1	**17,2**	15,6	9,5	5,1	-0,5	**-3,0**	7,4	25,9	17. 7.	-9,9	26. 1.	23,9	6.2006	-18,9	1.2006
642	**Zwettl-Edelhof**	587		3,5	2,7	4,5	10,3	13,8	18,0	**18,8**	17,0	11,0	6,6	1,0	**-1,6**	8,8	27,1	16. 7.	-8,6	21.12.	27,7	7.1922	-28,2	2.1929
643	**Zwettl (Stift)**	505	6,5	2,8	2,5	3,7	8,6	13,2	17,6	**18,0**	16,0	10,1	5,9	1,1	**-1,8**	8,1	26,0	20. 7.	-10,3	26. 1.	26,8	7.1957	-24,5	2.1956
644	**Grafenschlag**	780		1,6	0,9	2,5	8,5	11,8	15,7	**16,5**	15,1	9,2	4,9	-1,0	**-3,0**	6,9	25,8	17. 7.	-11,0	22.12.	22,8	7.2006	-17,5	1.2006
645	**Ottenstein**	555		2,9	2,0	3,4	9,0	12,9	17,0	**17,9**	16,2	10,0	5,5	0,5	**-2,4**	7,9	26,5	16. 7.	-10,2	26. 1.	27,3	8.2003	-19,4	12.1996
648	**Altenburg**	394		4,2	3,5	5,8	12,0	15,4	19,9	**21,0**	19,7	12,5	7,8	2,0	**-0,8**	10,3	28,5	17. 7.	-7,1	23.12.	27,4	7.2005	-18,9	1.1987
649	**Messern**	485		3,2	2,6	4,5	10,2	14,4	18,9	**19,5**	18,1	11,2	6,6	1,4	**-1,4**	9,1	28,6	17. 7.	-7,9	26. 1.	27,3	7.2005	-17,9	1.2006
651	**Gars am Kamp**	277		4,6	3,9	5,9	11,6	15,8	20,0	**20,7**	19,1	12,6	7,9	3,0	**-0,3**	10,4	28,4	20. 7.	-6,4	26. 1.	28,3	7.2001	-20,9	12.1996
653	**Schönberg**	223		4,6	4,3	6,3	11,7	16,1	20,4	**21,2**	19,3	12,8	8,1	3,1	**-0,1**	10,6	28,8	20. 7.	-7,8	26. 1.	29,8	8.1992	-17,9	12.1996
655	**Langenlois**	204	8,9	4,4	4,4	6,6	12,1	16,2	20,7	**21,6**	19,6	13,1	8,4	3,2	**0,0**	10,9	28,4	20. 7.	-5,8	21.12.	30,3	7.1957	-24,5	2.1929
656	**Mühlbach am Manhartsberg**	356		5,2	4,1	6,3	12,5	15,4	20,2	**21,2**	19,7	12,5	7,9	2,4	**-0,5**	10,6	27,9	20. 7.	-6,8	23.12.	28,9	6.2002	-17,5	12.1996
659	**Sitzenberg-Reidling**	212		5,1	4,7	6,3	12,0	15,8	20,0	**21,1**	19,2	12,8	8,1	3,0	**0,2**	10,7	28,9	19. 7.	-6,0	26. 1.	28,4	6.2000	-17,9	12.1996
661	**Pyhra**	302	8,7	4,6	4,2	6,3	12,4	15,5	19,7	**20,1**	18,1	12,3	7,5	2,5	**-0,5**	10,2	27,4	20. 7.	-8,3	20.12.	29,8	7.1957	-21,0	1.1987
663	**Atzenbrugg**	192		5,8	5,8	8,3	15,5	18,3	22,1	**22,9**	21,6	14,6	9,5	3,5	**0,5**	12,4	30,9	20. 7.	-5,8	23.12.	29,9	6.2000	-20,7	1.1985
665	**Brand-Laaben**	371	8,5	4,7	4,5	6,2	11,5	15,2	19,5	**20,8**	19,0	12,3	8,3	2,9	**-0,3**	10,4	27,5	19. 7.	-7,7	20.12.	29,0	7.1957	-22,5	2.1956
666	Kohlreithberg	490		4,8	3,8	6,1	12,0	14,8	18,8	**20,0**	18,5	12,2	7,8	1,6	**-0,8**	10,0	27,9	16. 7.	-7,6	22.12.	28,0	8.1998	-15,2	12.1996
667	**Maria-Anzbach**	256		5,4	5,3	6,9	12,4	16,0	20,2	**21,0**	18,9	13,0	8,2	3,2	**0,5**	10,9	28,6	20. 7.	-5,3	26. 1.	28,2	8.2003	-16,5	12.1996
668	**Ollersbach**	242		5,4	5,2	6,8	12,2	15,7	20,0	**20,9**	19,1	12,9	8,0	2,7	**0,0**	10,7	28,5	19. 7.	-6,3	19.12.	32,1	8.1992	-14,3	12.1996
672	**Tulln (Bildeiche)**	179		4,8	4,5	6,4	12,1	16,1	19,9	**20,9**	19,0	12,5	7,8	2,8	**0,2**	10,6	28,7	19. 7.	-7,0	26. 1.	29,2	7.2005	-14,0	1.2006
673	**Sieghartskirchen**	202	9,5	5,6	5,6	6,6	11,1	15,6	19,7	**21,3**	18,9	13,5	9,2	3,7	**1,1**	11,0	27,9	20. 7.	-4,7	26. 1.	31,8	7.1994	-23,1	1.1985
675	Langenlebarn	175		5,1	4,8	6,7	12,4	16,6	21,1	**21,9**	20,1	13,4	8,4	3,3	**0,7**	11,2	30,1	16. 7.	-6,4	26. 1.	30,6	8.1992	-19,9	1.1985
677	**Eggenburg**	364		3,9	3,2	5,7	11,1	15,1	19,2	**20,1**	18,9	12,0	7,4	2,0	**-0,7**	9,8	27,6	17. 7.	-7,8	26. 1.	28,5	8.1992	-18,4	12.1996
679	**Maissau**	342	8,7	4,8	4,1	7,0	12,5	15,7	20,0	**21,0**	19,7	12,9	8,4	2,8	**-0,1**	10,7	29,1	20. 7.	-6,2	26. 1.	30,8	7.1957	-23,1	2.1956
683	**Immendorf**	237		4,0	3,9	6,6	12,1	16,1	20,2	**21,0**	20,0	13,2	8,4	2,3	**-0,1**	10,6	28,9	20. 7.	-10,2	26. 1.	30,0	8.1992	-21,0	12.1996
685	**Hollabrunn**	241		4,7	4,4	6,6	12,2	16,4	19,7	**21,1**	19,7	13,1	8,1	2,8	**0,1**	10,7	29,2	20. 7.	-9,4	26. 1.	30,1	6.1908	-23,9	1.1985
687	**Steinabrunn**	255		5,5	5,2	6,4	11,6	15,8	20,1	**20,5**	19,7	13,0	8,4	2,6	**-0,1**	10,7	27,9	19. 7.	-6,9	26. 1.	29,0	6.2006	-17,6	12.1996
689	**Stetten**	177		5,4	4,8	7,2	12,8	16,8	21,1	**21,8**	20,5	13,6	8,7	3,1	**0,3**	11,3	29,5	16. 7.	-5,2	26. 1.	30,2	6.2000	-16,4	12.1996
690	**Wien (Einlaufbauwerk)**	175		6,4	5,7	7,8	13,3	17,0	21,1	**21,9**	20,5	13,9	9,4	4,1	**1,0**	11,8	29,5	16. 7.	-4,7	23.12.	29,9	7.2005	-13,6	1.2006
691	**Kierling**	264		5,4	4,7	6,7	12,0	16,2	20,5	**22,1**	20,6	13,5	9,2	4,0	**1,3**	11,3	29,3	16. 7.	-5,3	26. 1.	30,3	7.2001	-17,1	12.1996
693	**Klosterneuburg**	244	9,5	6,1	5,5	7,8	13,4	16,6	20,7	**21,6**	20,4	13,6	9,0	3,7	**0,8**	11,6	29,7	16. 7.	-4,8	26. 1.	29,4	6.2000	-20,9	2.1956
694	**Wien (Magdalenenhof)**	310		6,0	5,4	7,3	12,7	16,0	19,9	**20,8**	19,4	12,5	8,1	2,3	**-0,5**	10,8	28,3	17. 7.	-6,0	23.12.	30,1	7.2003	-18,1	1.1987
695	**Wien-Kagran**	150		6,3	5,7	8,2	14,0	17,6	21,5	**22,5**	21,1	14,1	9,5	4,2	**1,2**	12,2	30,1	18. 7.	-4,4	23.12.	29,7	7.2005	-14,3	12.1996
696	**Wien (Spargelfeld)**	160		6,0	5,4	7,9	13,6	17,2	21,5	**22,2**	20,7	13,7	9,2	3,9	**1,0**	11,9	29,3	19. 7.	-4,6	23.12.	29,9	7.2005	-15,1	12.1996
697	**Wien-Stadlau (Inselpumpwerk)**	163	10,2	6,2	5,7	8,2	13,9	17,5	21,7	**22,7**	21,0	14,0	9,7	4,2	**1,1**	12,2	31,6	20. 7.	-4,9	23.12.	30,2	7.1957	-20,6	2.1956
698	**Wien (Hohe Warte)**	203	10,0	6,0	5,2	7,7	13,2	16,8	21,1	**22,1**	20,5	13,6	9,1	3,7	**0,8**	11,6	29,1	19. 7.	-4,9	23.12.	30,0	7.1957	-21,1	2.1929
699	Wien-Neustift	290		5,7	5,0	7,3	11,9	16,1	20,3	**21,1**	20,0	12,8	8,7	3,5	**0,6**	11,1	28,5	17. 7.	-5,7	22.12.	30,0	6.2000	-17,3	1.1985
700	Tullnerbach	291	8,1	5,0	4,6	6,1	11,4	15,1	19,5	**20,4**	17,7	12,3	7,7	2,8	**-0,1**	10,2	27,1	19. 7.	-6,2	22.12.	29,4	7.1957	-22,4	1.1985
701	**Wien-Mauerbach**	215		5,1	4,7	6,2	11,1	15,1	19,3	**19,9**	18,5	12,4	8,0	3,1	**0,5**	10,3	27,8	19. 7.	-5,2	22.12.	28,4	8.1992	-17,0	12.1996
702	**Wien-Innere Stadt**	171		7,1	6,4	9,0	14,9	17,9	22,3	**23,2**	21,8	15,0	10,6	4,7	**1,7**	12,9	31,0	20. 7.	-4,6	23.12.	30,8	8.1992	-15,1	1.1987
703	Wien (Rathausplatz)	185	10,5	6,7	6,2	8,8	15,2	17,8	22,3	**23,2**	21,7	14,9	10,4	4,4	**1,5**	12,8	30,4	16. 7.	-4,8	23.12.	30,5	8.1992	-20,3	2.1956
704	**Wien (Lainzer Tor)**	265		4,9	4,6	6,4	11,5	15,6	19,2	**20,6**	19,1	12,7	8,2	3,0	**0,0**	10,5	28,6	18. 7.	-5,8	22.12.	28,5	7.2005	-16,3	12.1996
705	Wien-Wiener Berg	240	10,4	5,9	5,5	8,0	13,9	17,0	21,3	**22,1**	20,5	13,8	9,4	4,1	**0,8**	11,9	30,1	20. 7.	-5,3	22.12.	31,7	7.1957	-18,8	2.1956
708	**Alland (Autobahnmeisterei)**	337		4,8	4,3	5,8	11,2	15,0	19,1	**20,3**	18,4	12,1	7,5	2,5	**-0,6**	10,0	27,6	18. 7.	-6,9	22.12.	30,0	7.1957	-20,9	1.1985
711	**Oeynhausen (Autobahnmeist.)**	214		5,8	5,5	7,7	13,3	17,1	21,5	**22,6**	20,9	13,9	9,1	4,0	**0,4**	11,8	31,0	20. 7.	-6,1	23.12.	31,2	6.2000	-13,7	12.1996
712	**Baden**	249		5,4	4,7	6,9	12,3	15,9	20,2	**21,4**	19,7	12,9	8,2	3,1	**-0,1**	10,9	29,1	20. 7.	-6,5	23.12.	30,5	6.1950	-19,1	2.1956
713	**Gumpoldskirchen**	218		6,0	5,2	7,8	13,2	16,7	21,1	**22,2**	20,6	13,6	9,0	3,9	**0,4**	11,6	29,8	19. 7.	-6,0	23.12.	29,8	8.2003	-15,2	12.1996
718	**Furth-Harras**	546	6,7	3,3	2,6	3,6	8,4	12,3	15,8	**17,0**	15,5	9,8	5,6	0,7	**-2,6**	7,7	24,0	19. 7.	-10,2	23.12.	28,1	7.1953	-22,6	1.1985
724	**Wien (Rosenhügel)**	250	9,6	5,7	5,2	7,3	12,7	16,7	21,1	**21,9**	20,3	13,4	8,8	3,5	**0,6**	11,4	29,8	16. 7.	-5,6	22.12.	30,3	7.1957	-20,6	1.1940
725	**Wien (Gutheil-Schoder-Gasse)**	190		5,9	5,5	7,9	13,8	17,2	21,7	**22,6**	20,8	13,4	9,2	4,0	**0,8**	11,9	30,6	19. 7.	-5,3	23.12.	30,5	6.2000	-13,8	12.1996
727	**Wien-Unterlaa**	200		5,6	4,9	7,4	12,9	16,6	21,0	**22,2**	20,5	13,7	9,0	3,7	**0,5**	11,5	30,3	20. 7.	-5,4	23.12.	29,0	8.1992	-18,0	1.1985
728	Wien-Laaer Berg	220	10,6	6,3	5,7	8,2	14,5	17,3	21,6	**22,5**	20,9	14,2	9,7	3,9	**0,9**	12,1	30,7	20. 7.	-5,5	23.12.	31,2	7.1957	-19,6	2.1956
729	**Wien (Zentralfriedhof)**	170		5,8	5,4	7,8	13,7	17,2	21,4	**22,2**	20,8	13,8	9,2	4,0	**0,8**	11,8	30,0	20. 7.	-5,0	23.12.	30,7	7.1957	-22,4	2.1929
733	**Schwechat (Flugplatz)**	184		5,5	4,8	7,3	12,6	16,8	21,1	**22,3**	20,6	13,5	8,8	3,5	**0,4**	11,4	30,3	20. 7.	-5,0	23.12.	29,8	7.1957	-20,1	2.1956
734	**Wien-Neueßling**	155		5,9	5,4	7,9	13,4	17,5	21,5	**22,3**	20,9	13,9	9,2	4,0	**0,8**	11,9	30,5	20. 7.	-4,4	23.12.	30,0	8.1992	-15,7	12.1996
737	**Moosbrunn**	187		5,0	4,7	7,1	12,5	16,4	20,7	**21,9**	20,2	13,4	8,5	3,1	**-0,2**	11,1	29,8	20. 7.	-6,0	22.12.	31,5	8.1992	-20,3	1.1985
738	**Gutenstein**	495	7,1	3,6	3,5	4,8	9,4	13,6	17,4	**18,5**	16,8	10,7	6,8	1,5	**-1,9**	8,7	26,0	20. 7.	-8,9	23.12.	27,2	6.1967	-20,2	1.1947
740	**Miesenbach**	520		3,7	3,5	4,9	9,5	13,8	17,5	**18,4**	17,0	10,7	6,7	1,4	**-2,1**	8,8	26,1	19. 7.	-9,3	23.12.				
741	**Hohe Wand (Herrgottschn.haus)**	811		2,7	1,9	3,9	10,0	12,7	16,6	**17,8**	16,6	10,0	6,0	0,1	**-1,8**	8,0	27,8	17. 7.	-8,0	26. 1.	29,3	7.2005	-15,6	12.1996
742	**Blumau**	234		5,1	4,8	7,0	12,2	16,4	20,6	**21,8**	20,3	13,1	8,3	3,5	**-0,1**	11,1	29,7	20. 7.	-6,1	23.12.				
745	**Bad Deutsch-Altenburg**	161		5,6	5,4	7,9	13,3	17,5	21,8	**22,7**	21,3	14,4	8,8	3,4	**0,6**	11,9	29,8	17. 7.	-5,6	26. 1.	31,8	8.1992	-17,1	12.1996
746	**Franzensdorf**	153		5,4	5,5	7,8	13,1	17,1	21,5	**22,3**	20,8	13,7	9,0	3,4	**0,4**	11,7	29,8	20. 7.	-4,5	26. 1.	30,3	7.2005	-20,7	1.1985
747	**Orth an der Donau**	148		5,3	5,0	7,1	12,3	16,9	21,0	**21,9**	20,3	13,4	8,7	3,3	**0,4**	11,3	29,0	18. 7.	-5,2	26. 1.	30,8	7.2005	-18,4	1.1940
749	**Naglern**	280		4,0	3,7	6,1	11,6	15,7	19,5	**20,6**	19,7	13,0	8,1	2,1	**-0,4**	10,3	29,9	20. 7.	-6,7	26. 1.	29,9	8.1992	-18,6	12.1996
751	**Ulrichskirchen**	183		5,2	4,9	7,2	12,2	16,1	20,6	**21,3**	20,3	13,2	8,6	3,0	**0,3**	11,1	28,7	20. 7.	-5,1	23.12.	29,7	8.2000	-17,3	12.1996
754	**Deutsch-Wagram**	157		5,0	5,0	7,5	13,0	16,8	21,1	**22,1**	20,9	13,8	9,1	3,3	**0,4**	11,5	29,7	20. 7.	-4,7	26. 1.	30,0	7.2005	-16,6	12.1996
756	**Leopoldsdorf im Marchfeld**	152		3,5	3,3	7,3	12,9	17,0	21,2	**22,1**	20,6	13,7	8,9	3,3	**0,4**	11,2	29,6	20. 7.	-6,4	26. 1.	29,7	8.1992	-16,2	1.2006
757	**Fuchsenbigl**	149	9,5	4,7	4,5	6,9	11,8	16,4	20,6	**21,9**	20,4	13,3	8,5	**3,1**			29,4	20. 7.			32,3	8.1992	-21,6	2.1956

Monats- und Jahresmittel der Lufttemperaturen mit Normalzahlen und Extremwerten

Nr.	Messstelle	Höhe m ü.A.	Normalzahl °C	Mittel in °C												Größtes beobachtetes Tagesmittel im Berichtsjahr		Kleinstes beobachtetes Tagesmittel im Berichtsjahr		Größtes beobachtetes Tagesmittel vor dem Berichtsjahr		Kleinstes beobachtetes Tagesmittel vor dem Berichtsjahr	
				I	II	III	IV	V	VI	VII	VIII	IX	X	XI	XII	Jahr	°C	Datum	°C	Datum	°C	Datum	°C	Datum
	MOLDAUGEBIET																							
758	**Schenkenfelden**	745	6,5	1,7	2,1	4,0	10,1	13,1	**17,1**	17,0	15,9	10,3	6,3	-0,2	**-1,9**	8,0	25,7	15. 7.	-9,8	26. 1.	28,5	6.1950	-24,2	12.1939
759	**Sandl**	961		0,7	1,1	2,5	8,8	11,6	**15,7**	**15,7**	15,0	9,0	5,4	-0,6	**-1,5**	7,0	25,2	17. 7.	-10,7	26. 1.	26,6	7.2005	-16,6	2.1991
760	**Windhaag bei Freistadt**	420		2,1	2,0	3,7	8,9	12,9	**17,1**	16,9	15,7	9,7	5,5	-0,6	**-2,8**	7,6	24,9	17. 7.	-11,1	22.12.	26,8	7.1994	-19,1	1.2006
763	**Gmünd**	500		4,1	3,5	5,2	11,5	15,1	19,6	**20,0**	18,5	11,9	7,5	1,7	**-0,8**	9,8	29,6	17. 7.	-9,0	26. 1.	30,4	7.1929	-24,5	2.1929
765	**Altmanns**	589		2,9	2,3	4,1	10,3	13,7	18,1	**18,4**	17,5	11,2	6,7	0,6	**-1,4**	8,7	26,8	16. 7.	-10,5	26. 1.	28,5	8.2003	-20,9	1.1985
767	**Haugschlag**	568		2,8	2,1	3,8	9,5	13,7	18,2	**18,4**	17,2	10,6	6,3	0,4	**-1,6**	8,5	28,0	17. 7.	-9,9	26. 1.	27,9	7.2005	-18,3	1.2006
768	**Litschau**	564		2,6	2,1	4,0	9,7	13,6	18,0	**18,3**	17,2	10,6	6,1	0,3	**-1,8**	8,4	26,0	16. 7.	-10,7	26. 1.	28,4	7.1921	-29,4	2.1929
	MARCHGEBIET																							
770	**Vitis**	522	6,4	3,0	3,0	5,4	10,5	14,2	**18,7**	18,2	17,1	10,5	6,2	0,7	**-1,9**	8,8	26,2	20. 7.	-12,4	26. 1.	29,5	7.2005	-26,7	2.1929
772	**Waidhofen an der Thaya**	495		3,3	2,7	4,5	10,3	14,3	18,7	**19,2**	18,0	11,1	6,7	1,1	**-1,4**	9,0	27,9	17. 7.	-9,2	26. 1.	29,0	6.1998	-22,7	12.1996
776	**Weikertschlag an der Thaya**	460	7,1	3,5	2,6	4,5	9,9	14,1	18,8	**19,3**	18,2	11,4	7,0	1,6	**-0,9**	9,2	26,9	17. 7.	-9,1	26. 1.	30,8	6.1935	-26,9	2.1929
777	**Breitenfeld**	568	6,8	2,2	1,6	3,5	9,1	13,1	17,6	**18,0**	16,7	10,0	5,6	0,4	**-1,4**	8,0	27,6	17. 7.	-10,8	26. 1.	29,7	7.1957	-25,0	2.1956
780	**Japons**	520	6,9	3,5	2,6	4,4	9,9	13,9	18,4	**19,3**	17,9	11,1	6,6	1,2	**-1,2**	9,0	26,3	18. 7.	-8,6	26. 1.	28,5	7.1957	-22,0	2.1956
781	**Geras**	484		4,0	2,9	4,9	10,7	14,7	19,0	**19,8**	18,6	11,6	6,9	1,5	**-1,0**	9,5	28,2	17. 7.	-8,1	26. 1.	27,0	8.1994	-20,8	1.1985
783	**Riegersburg**	445		4,3	2,9	4,9	10,3	14,2	18,2	**19,3**	18,3	11,4	6,8	1,1	**-1,2**	9,2	26,7	17. 7.	-7,8	26. 1.	26,8	8.1992	-20,0	12.1996
787	**Retz (Windmühle)**	320	8,9	4,6	4,0	7,0	12,8	15,9	20,0	**21,1**	20,2	13,2	8,8	2,6	**-0,3**	10,8	28,8	18. 7.	-6,2	21.12.	29,9	7.1911	-23,2	2.1929
788	**Großkadolz**	188		5,0	4,3	7,2	12,5	16,7	20,9	**21,7**	20,6	13,5	8,8	3,1	**0,4**	11,2	29,7	20. 7.	-8,6	26. 1.	28,9	7.2005	-20,2	12.1996
789	**Mailberg**	212	9,3	5,7	5,6	6,6	11,5	16,0	20,2	**21,0**	19,7	12,7	8,1	2,7	**0,2**	10,8	29,1	20. 7.	-7,8	26. 1.	31,2	8.1992	-22,3	1.1985
790	**Laa an der Thaya**	187	9,2	4,6	4,2	6,8	11,9	16,4	20,8	**21,7**	20,3	13,2	8,5	2,9	**0,3**	11,0	29,0	16. 7.	-8,3	26. 1.	30,0	7.1957	-22,5	1.1985
792	**Wildendürnbach**	208		4,9	4,7	7,2	13,0	17,1	21,5	**22,3**	21,2	14,0	9,2	3,1	**0,5**	11,6	31,7	16. 7.	-7,7	26. 1.	30,8	8.1992	-19,0	12.1996
793	**Drasenhofen**	216		3,9	3,6	5,4	9,8	15,2	19,3	**20,9**	20,1	12,7	7,8	2,4	**-0,4**	10,1	28,1	20. 7.	-9,5	26. 1.	28,6	7.2005	-18,4	1.2006
796	**Hohenau an der March**	155	9,0	4,0	4,3	6,3	10,8	16,5	20,7	**21,8**	20,5	13,0	8,2	2,8	**0,1**	10,8	29,9	16. 7.	-9,1	26. 1.	29,6	7.1957	-23,9	1.1985
800	**Mistelbach (Kläranlage)**	190		4,5	4,3	6,4	11,4	16,1	20,2	**21,1**	20,5	13,2	8,4	2,8	**0,2**	10,8	28,6	18. 7.	-8,7	26. 1.	29,9	7.2001	-16,3	1.2006
801	**Poysdorf (Ost)**	202		4,3	4,2	6,6	11,8	16,3	20,7	**21,7**	20,4	12,9	8,1	2,8	**-0,1**	10,8	29,1	20. 7.	-7,5	26. 1.	28,7	8.1992	-18,0	12.1996
802	**Ginzersdorf**	179		4,3	4,6	6,5	11,3	16,3	20,5	**21,8**	20,9	13,3	8,4	2,8	**0,2**	10,9	29,6	20. 7.	-8,6	26. 1.	31,6	7.2001	-17,0	1.2004
804	**Nexing**	196		4,6	4,5	6,8	11,9	16,1	20,2	**21,0**	20,3	13,1	8,5	3,0	**0,3**	10,9	28,7	18. 7.	-6,0	26. 1.	28,5	7.2005	-17,7	12.1996
805	**Dürnkrut**	166		4,8	5,2	7,5	12,7	17,1	21,2	**22,0**	21,0	13,6	9,0	3,3	**0,6**	11,5	30,3	20. 7.	-6,4	26. 1.	29,8	7.1988	-21,0	1.1985
806	**Gänserndorf**	150		4,6	4,7	7,0	12,6	16,7	21,0	**22,3**	20,8	13,5	8,7	3,0	**0,2**	11,3	29,6	21. 7.	-5,7	26. 1.	29,9	7.2005	-16,1	12.1996
810	**Marchegg**	142		5,3	5,5	7,9	13,6	17,7	22,0	**22,6**	21,4	14,1	9,3	3,5	**0,8**	12,0	30,9	17. 7.	-4,6	26. 1.	30,3	7.2005	-15,7	12.1996
	DONAUGEBIET ZWISCHEN MARCH UND LEITHA																							
816	**Kittsee**	137	9,9	5,1	5,3	7,8	13,4	17,4	21,7	**22,4**	21,3	13,8	9,3	3,8	**0,5**	11,8	30,1	20. 7.	-4,0	22.12.	32,5	7.1957	-20,9	2.1956
818	**Deutsch Jahrndorf**	132		4,9	5,2	7,9	13,8	18,0	22,0	**22,8**	21,9	14,4	9,6	3,8	**0,5**	12,1	31,7	20. 7.	-4,5	26. 1.	30,5	7.2001	-16,1	12.1996
	LEITHAGEBIET																							
819	**Rohr im Gebirge**	684		3,1	2,4	3,5	8,8	12,8	16,5	**17,5**	15,8	9,8	5,6	0,3	**-2,7**	7,8	25,3	20. 7.	-9,5	23.12.	25,9	8.1992	-19,1	1.2004
821	**Naßwald**	615		3,2	2,5	3,6	8,7	12,6	16,3	**17,2**	15,5	9,7	5,6	0,5	**-2,4**	7,8	24,8	20. 7.	-9,1	23.12.	25,8	7.1999	-18,6	1.2002
823	**Reichenau an der Rax**	486	8,0	4,5	4,2	6,0	10,8	14,7	18,1	**19,2**	17,9	11,7	7,5	3,1	**-1,3**	9,7	26,7	19. 7.	-8,3	23.12.	30,3	7.1930	-21,3	1.1907
824	**Hirschenkogel**	1318		-0,2	-0,5	0,8	6,6		13,5	**14,4**	13,4	7,2	4,0	-2,0	**-2,2**				-10,5	26. 1.	22,3	8.2003	-18,0	12.1996
825	**Semmering**	985		0,6	1,0	2,7	8,6	12,2	15,7	**16,9**	14,8	8,7	5,1	-0,8	**-3,4**	6,8	24,9	19. 7.	-8,4	26. 1.	23,1	8.2003	-18,1	2.1991
826	**Gloggnitz**	512		4,7	3,8	5,7	11,2	14,8	18,6	**20,1**	18,4	11,8	7,6	2,4	**-2,0**	9,8	29,4	20. 7.	-9,8	23.12.	28,7	7.2003	-15,2	12.1996
828	**Puchberg am Schneeberg**	580	7,3	3,8	3,2	5,1	9,4	13,9	17,7	**19,1**	17,4	10,5	6,5	1,4	**-2,7**	8,8	26,2	19. 7.	-10,3	23.12.	28,8	7.1957	-18,8	2.1956
830	**Neunkirchen**	362		5,0	4,6	6,7	12,4	16,4	20,1	**21,6**	20,3	13,4	9,2	4,2	**0,1**	11,2	29,7	20. 7.	-7,2	22.12.	30,1	7.2001	-20,2	1.1907
834	**Aspang**	498		2,9	3,2	5,3	9,8	14,8	18,3	**19,1**	17,4	11,1	7,2	2,3	**-3,0**	9,0	26,0	19. 7.	-10,2	23.12.	26,5	7.1957	-19,1	1.1987
836	**Trattenbach**	1105		2,0	1,4	2,4	8,6	11,4	15,0	**16,2**	15,2	9,2	5,7	0,2	**-0,6**	7,2	26,3	20. 7.	-9,3	17.12.	25,7	8.1992	-15,6	12.1996
837	**Kirchberg am Wechsel**	555	7,6	3,3	3,2	4,8	9,7	14,2	17,6	**18,6**	17,3	10,9	7,2	1,9	**-2,9**	8,8	26,8	19. 7.	-10,2	23.12.	29,0	7.1957	-22,1	1.1907
838	**St.Corona am Wechsel**	882		3,3	2,2	3,3	9,6	12,9	16,5	**17,8**	16,5	10,0	6,1	0,8	**-1,2**	8,1	26,5	17. 7.	-7,7	17.12.	26,0	8.2003	-15,0	12.1996
840	**Hochwolkersdorf**	617		4,5	3,6	5,4	11,3	14,8	18,8	**19,9**	18,3	11,7	7,3	2,1	**-2,2**	9,6	28,6	20. 7.	-9,2	23.12.	27,8	8.2003	-15,3	1.2000
841	**Bromberg**	426		4,0	4,2	5,4	9,6	14,8	18,2	**19,5**	18,0	11,6	7,5	2,7	**-1,8**	9,5	28,5	16. 7.	-9,6	29.12.	28,4	8.1992	-17,3	1.1940
845	**Wiener Neustadt (Flugplatz)**	285		5,0	4,5	6,6	11,8	16,5	20,5	**22,0**	20,1	12,9	8,2	3,4	**-0,3**	10,9	29,5	19. 7.	-7,0	19.12.	30,4	7.1957	-23,7	2.1929
846	**Loretto**	208		5,6	5,4	7,5	13,3	17,2	21,2	**22,4**	20,8	13,9	8,9	3,6	**0,5**	11,7	30,8	20. 7.	-5,3	22.12.	30,6	8.2000	-16,2	12.1996
849	**Bruck an der Leitha**	159		5,1	5,3	7,3	13,0	17,3	21,6	**22,4**	20,8	13,9	9,1	3,6	**0,3**	11,6	30,6	20. 7.	-4,8	24.12.	33,6	7.1921	-25,3	2.1929
850	**Göttlesbrunn**	167		5,0	5,1	7,3	13,1	17,3	21,6	**22,4**	20,9	13,7	9,1	3,5	**0,3**	11,6	29,9	18. 7.	-4,9	24.12.	29,6	8.1992	-14,7	1.2006
851	**Bruckneudorf-Heidehof**	167		5,1	5,1	7,5	13,1	16,9	21,6	**22,6**	21,3	14,2	9,2	3,7	**0,0**	11,7	30,8	20. 7.	-4,9	22.12.	30,2	7.1957	-18,9	2.1956
853	**Hollern**	145		4,1	4,4	6,3	11,5	16,4	20,1	**21,3**	19,9	13,2	8,3	2,9	**-0,2**	10,7	29,5	18. 7.	-5,1	26. 1.	29,4	7.2005	-16,0	1.2006
854	**Gattendorf**	150		4,8	5,2	8,7	15,2	18,4	22,3	**23,0**	21,3	14,2	8,9	2,7	**-0,6**	12,0	31,5	20. 7.	-5,8	26. 1.	32,3	7.2005	-17,0	1.2006
856	**Nickelsdorf**	137		5,0	5,3	8,2	14,2	17,7	22,4	**22,9**	21,4	14,2	9,8	3,6	**0,4**	12,1	31,1	20. 7.	-4,8	25.12.	30,8	6.2000	-15,1	1.2006
	RABNITZGEBIET																							
858	**Hollenthon**	671		4,2	3,4	5,2	11,1	14,2	18,3	**19,1**	17,7	11,3	7,1	1,7	**-2,3**	9,3	28,0	20. 7.	-9,5	23.12.	28,0	8.2003	-15,3	12.1996
859	**Karl**	373	8,1	3,3	4,3	5,8	10,6	15,4	18,3	**19,5**	18,4	11,9	7,9	3,0	**-1,7**	9,7	26,9	19. 7.	-10,2	21.12.	28,3	7.1957	-18,1	2.1956
862	**Kobersdorf**	333	8,9	4,4	4,9	6,5	11,6	16,1	20,1	**21,1**	19,3	12,5	8,4	3,6	**-0,5**	10,7	29,5	19. 7.	-7,1	29.12.	30,9	7.1957	-17,6	2.1956
863	Sieggraben	467		4,5	3,8	6,0	11,7	15,5	19,4	**20,6**	18,8	12,2	8,0	2,6	**-1,3**	10,2	27,9	20. 7.	-8,4	22.12.	29,3	7.1957	-21,9	2.1956
864	**Oberpullendorf**	251	9,6	4,1	5,1	6,5	11,5	16,6	20,5	**21,6**	19,8	12,9	8,8	4,0	**-0,3**	10,9	30,2	20. 7.	-6,1	21.12.	31,4	7.1930	-19,9	2.1929
865	**Frankenau**	208		4,3	5,2	6,7	11,2	16,7	20,2	**20,9**	20,2	12,5	8,9	4,3	**0,2**	10,9	29,7	20. 7.	-5,4	22.12.	30,9	7.2001	-15,9	2.2005
866	**Nebersdorf**	248		4,4	5,1	6,8	12,1	16,5	20,6	**21,5**	20,1	13,1	8,7	3,6	**0,1**	11,0	29,7	20. 7.	-5,8	23.12.	29,2	8.2000	-13,5	1.2006
867	Lutzmannsburg	202	9,7	4,1	5,0	6,8	12,1	16,3	20,7	**22,1**	20,4	13,4	8,6	3,8	**0,0**	11,1	31,4	19. 7.	-5,5	22.12.	32,6	7.1957	-18,1	1.1985

Monats- und Jahresmittel der Lufttemperaturen
mit Normalzahlen und Extremwerten

Nr.	Messstelle	Höhe m ü.A.	Normalzahl °C	Mittel in °C													Größtes beobachtetes Tagesmittel im Berichtsjahr		Kleinstes beobachtetes Tagesmittel im Berichtsjahr		Größtes beobachtetes Tagesmittel vor dem Berichtsjahr		Kleinstes beobachtetes Tagesmittel vor dem Berichtsjahr	
				I	II	III	IV	V	VI	VII	VIII	IX	X	XI	XII	Jahr	°C	Datum	°C	Datum	°C	Datum	°C	Datum
869	Neustift an der Rosalia	603	8,2	5,0	3,9	6,2	12,0	15,1	19,0	**20,2**	18,9	12,4	7,5	2,1	**-1,6**	10,1	29,1	20. 7.	-9,0	23.12.	30,8	7.1957	-21,2	2.1956
870	**Forchtenstein**	397	9,1	5,0	4,5	6,6	12,9	16,3	19,8	**21,3**	19,8	12,6	8,4	3,0	**-0,9**	10,8	29,9	16. 7.	-7,2	22.12.	30,1	7.1957	-19,4	2.1956
873	**Wulkaprodersdorf**	164		4,9	5,5	7,5	13,0	17,2	21,2	**22,4**	20,7	13,8	9,2	4,2	**0,5**	11,7	30,1	16. 7.	-5,1	22.12.	30,7	7.1994	-16,9	1.1985
874	**Eisenstadt**	195		5,4	5,8	8,1	13,9	17,2	21,2	**22,3**	21,1	14,1	9,5	4,0	**0,4**	11,9	30,2	20. 7.	-5,5	22.12.	29,9	6.2000	-12,9	1.2006
876	**Eisenstadt**	184	9,9	5,4	5,3	7,8	13,0	17,0	21,1	**22,3**	20,7	13,8	9,1	3,9	**0,5**	11,7	31,1	20. 7.	-5,4	23.12.	34,6	8.1962	-18,7	2.1956
877	**Draßburg**	229	9,7	5,1	5,4	7,6	13,4	17,3	21,5	**22,4**	20,6	13,8	9,4	4,1	**0,3**	11,7	29,7	20. 7.	-5,7	23.12.	31,3	7.1957	-19,0	2.1956
880	**Donnerskirchen**	126	10,7	5,3	5,7	8,0	13,8	17,5	21,2	**22,1**	21,1	13,9	9,4	4,5	**0,7**	11,9	30,4	18. 7.	-4,4	23.12.	32,7	7.1957	-18,9	2.1956
884	**Neusiedl am See**	135	9,9	5,4	5,6	8,1	13,7	17,6	22,0	**22,6**	21,5	14,3	9,6	4,0	**0,6**	12,1	31,0	20. 7.	-4,3	23.12.	30,8	7.1957	-20,7	2.1956
885	**Frauenkirchen - NLV**	122		4,9	5,5	7,7	13,4	17,4	22,1	**22,9**	21,3	14,1	9,4	3,8	**0,4**	11,9	29,9	20. 7.	-4,4	21.12.	28,2	7.2006	-10,6	1.2006
886	**Podersdorf am See**	121		5,1	5,7	7,8	13,9	17,6	21,8	**22,7**	21,4	14,1	9,5	4,2	**0,6**	12,0	30,3	20. 7.	-4,4	21.12.	29,5	7.2005	-13,5	1.2006
889	**Rust**	119		5,5	6,1	8,4	14,1	17,7	21,7	**22,4**	21,1	14,0	9,7	4,6	**0,8**	12,2	29,6	18. 7.	-4,3	22.12.	28,5	7.2005	-12,0	1.2006
890	**Mörbisch am See**	130		5,3	6,0	8,5	14,5	18,0	22,4	**23,2**	21,6	14,2	9,8	4,4	**0,7**	12,4	30,7	20. 7.	-4,6	22.12.	32,1	7.1957	-17,7	2.1956
891	**Illmitz (Biologische Station)**	115		4,5	5,5	7,8	14,1	17,5	21,6	**22,1**	21,0	13,8	9,4	4,0	**0,4**	11,8	29,3	18. 7.	-4,9	21.12.	29,0	7.2001	-12,6	1.2006
894	**Halbturn NLV**	130	10,2	5,4	5,7	7,9	13,6	17,6	21,8	**22,7**	21,5	14,1	9,5	4,0	**0,6**	12,0	30,3	20. 7.	-4,2	22.12.	30,7	7.1957	-20,2	2.1956
897	Deutschkreutz-Girm	192		4,9	5,6	7,1	12,6	17,2	21,1	**22,3**	20,4	13,6	9,1	4,2	**0,3**	11,5	31,1	20. 7.	-5,4	22.12.	30,9	7.1957	-19,1	2.1956
899	**Festenburg-Hinterberg**	920		3,3	2,8	4,4	9,4	12,4	15,7	**16,8**	15,7	9,6	6,2	0,9	**-1,0**	8,0	25,3	17. 7.	-7,5	17.12.	26,5	8.2003	-11,1	12.2001
	RAABGEBIET																							
900	**Hohenau an der Raab**	702		1,2	2,1	3,8	8,5	12,4	16,0	**16,7**	15,4	10,0	6,5	1,2	**-3,1**	7,6	23,7	18. 7.	-9,3	29.12.	23,6	6.2002	-17,8	1.1987
901	**Rechberg**	926		1,9	1,9	3,8	9,7	12,3	15,7	**17,2**	15,7	10,1	6,1	0,8	**-2,1**	7,8	24,8	18. 7.	-7,4	26. 1.	25,3	7.1983	-16,9	2.1991
902	**Fladnitzberg**	1070		2,1	1,5	3,1	9,1	11,7	15,2	**16,6**	15,3	9,4	5,9	0,1	**-1,0**	7,4	25,6	18. 7.	-8,1	26. 1.	25,3	8.2003	-15,4	12.1996
903	**Schöckl**	1445	3,7	0,2	-0,6	0,3	6,5	9,2	12,8	**14,4**	13,1	7,2	4,2	-1,6	**-2,1**	5,3	23,6	20. 7.	-10,6	26. 1.	24,9	7.1950	-23,7	2.1929
905	Weiz	465	8,7	3,9	4,4	7,1	12,8	16,0	19,9	**21,1**	19,2	13,0	8,9	3,3	**-1,4**	10,7	27,9	21. 7.	-7,8	22.12.	28,2	6.1950	-20,8	2.1929
906	Gleisdorf	375	8,2	2,5	3,9	6,0	11,2	15,7	19,7	**20,4**	18,9	12,4	8,2	3,1	**-1,8**	10,0	26,6	19. 7.	-7,1	22.12.	29,3	8.1905	-17,5	1.1903
907	**St.Radegund**	725		4,2	3,6	5,7	11,3	14,4	17,9	**19,3**	17,6	11,7	7,8	2,6	**-1,9**	9,5	26,3	18. 7.	-8,3	29.12.	27,0	7.1957	-17,8	1.1987
908	Laßnitzhöhe	524	8,6	4,0	4,4	6,8	12,8	15,6	19,2	**20,8**	18,7	12,9	8,6	3,3	**-2,0**	10,4	28,7	20. 7.	-8,6	22.12.	30,2	7.1950	-20,0	2.1929
909	**Rohr an der Raab**	306		2,3	3,8	5,9	11,2	15,6	19,5	**19,9**	18,4	12,2	7,9	2,8	**-1,8**	9,8	26,3	20. 7.	-7,0	19.12.	26,7	6.1998	-18,2	1.1985
910	Feldbach	323		3,2	4,2	6,5	12,1	16,0	20,0	**20,8**	19,0	12,9	8,5	3,3	**-1,4**	10,4	26,9	20. 7.	-6,8	19.12.	26,1	6.2002	-13,9	1.2006
911	**Wetzelsdorf**	303		2,3	3,8	5,9	11,2	15,9	19,9	**20,5**	18,8	12,3	8,2	3,0	**-1,7**	10,0	27,3	20. 7.	-6,8	22.12.	28,1	6.2002	-16,2	12.1996
912	**Fehring**	260		2,9	4,4	6,8	12,3	16,5	20,6	**21,1**	19,4	12,9	8,6	3,4	**-1,2**	10,6	28,3	20. 7.	-6,2	22.12.	30,0	7.2003	-18,8	1.1987
914	**Neumarkt an der Raab**	243	8,9	3,3	4,7	7,1	12,6	17,2	21,0	**22,0**	19,9	13,6	9,0	3,8	**-0,8**	11,1	28,9	20. 7.	-5,3	19.12.	28,7	7.1957	-19,5	1.1985
915	**St.Jakob im Walde**	922		2,6	2,3	3,9	10,2	12,7	16,4	**17,4**	16,7	10,1	6,6	0,8	**-0,5**	8,3	26,8	18. 7.	-7,9	26. 1.	26,0	7.1983	-21,8	1.1907
917	**Hohenau am Wechsel**	1080		1,9	1,1	2,4	8,0	11,1	14,4	**15,6**	14,7	8,7	5,4	-0,1	**-1,3**	6,8	24,0	20. 7.	-8,7	26. 1.	25,2	8.2003	-17,9	1.1987
918	**Friedberg-Ortgraben**	550	7,9	3,4	3,4	5,6	11,5	14,9	18,3	**19,6**	18,2	11,7	8,0	2,3	**-2,4**	9,5	28,8	18. 7.	-9,8	21.12.	29,0	8.1992	-20,3	2.1929
920	**Altenberg-Hartberg**	429		4,0	4,2	6,8	12,9	16,1	19,6	**20,7**	19,4	13,0	8,7	3,3	**-1,5**	10,6	28,0	20. 7.	-7,6	22.12.	28,2	8.1992	-12,5	12.1996
922	**Pöllau (Zentralstation)**	525		4,1	4,4	6,6	11,8	15,3	19,1	**19,8**	17,4	11,8	7,6	1,7	**-2,8**	9,7	28,7	18. 7.	-9,7	22.12.	27,1	6.2002	-13,9	12.1996
924	**Bad Waltersdorf**	285	8,6	2,1	3,8	6,3	11,8	15,9	19,4	**19,8**	18,5	12,2	7,8	3,2	**-1,3**	10,0	26,7	20. 7.	-6,2	22.12.	27,1	6.2002	-23,0	1.1942
925	**Deutsch Kaltenbrunn**	358		3,9	4,4	7,1	13,2	16,2	19,9	**21,3**	19,6	13,4	9,0	3,4	**-1,5**	10,8	28,7	20. 7.	-7,3	22.12.	28,9	8.2003	-15,3	12.1996
926	**Zwieselgraben**	1080		-0,5	-1,0	0,6	6,8	9,5	13,0	**13,6**	13,3	6,9	3,7	-2,5	**-3,2**	5,0	23,3	17. 7.	-10,7	26. 1.	24,3	8.2003	-13,3	2.2005
927	**Rettenegg**	860	5,7	1,0	1,4	3,0	7,8	12,1	15,5	**16,3**	15,3	9,1	5,7	-0,2	**-3,3**	7,0	23,8	17. 7.	-7,9	18.12.	28,0	7.1985	-18,3	1.1985
928	**Alpl**	1020		0,8	1,1	2,6	8,3	11,0	14,3	**15,5**	14,7	8,6	5,3	-0,6	**-2,3**	6,6	24,1	20. 7.	-9,0	26. 1.	24,4	8.1994	-16,3	2.1991
929	Fischbach	1050		1,9	1,5	3,2	9,3	11,9	15,6	**16,7**	15,6	9,5	6,0	0,1	**-0,7**	7,5	25,4	18. 7.	-7,8	26. 1.	25,0	8.2003	-12,5	2.2005
931	**Birkfeld (Schule)**	680		2,1	2,7	4,6	10,1	14,4	17,8	**18,9**	17,7	11,3	7,4	1,8	**-2,8**	8,8	26,9	17. 7.	-10,6	29.12.	26,8	8.2003	-14,7	1.2006
933	**St.Johann bei Herberstein**	410	8,6	3,7	4,7	6,9	12,6	15,6	19,0	**20,0**	18,7	12,7	8,8	3,5	**-1,6**	10,4	27,2	18. 7.	-7,5	22.12.	29,3	6.2000	-18,6	1.1985
935	**Sinabelkirchen**	350	8,2	3,8	4,4	6,9	12,4	16,0	19,5	**20,6**	18,9	12,7	8,5	3,5	**-1,5**	10,5	28,4	20. 7.	-7,1	22.12.	27,5	7.1957	-20,7	1.1942
937	**Heiligenkreuz NLV**	228		2,4	3,9	6,6	11,6	16,4	20,3	**20,9**	19,1	12,8	8,5	3,2	**-1,3**	10,4	27,9	20. 7.	-6,5	18.12.	27,1	6.2006	-15,5	2.2005
938	**Mönichkirchen**	991		2,8	1,9	3,5	9,1	12,4	15,9	**17,2**	16,0	9,6	6,0	0,4	**-0,3**	7,9	25,1	20. 7.	-8,2	26. 1.	26,5	7.1983	-17,1	1.1987
939	**Pinkafeld**	388	8,8	3,3	4,4	6,5	12,8	16,2	19,3	**20,6**	19,0	12,4	8,6	3,4	**-1,2**	10,4	28,1	19. 7.	-6,7	21.12.	28,2	7.1957	-18,0	2.1956
940	**Oberwart**	308		3,1	4,2	6,5	12,4	16,6	20,2	**21,3**	19,8	12,9	8,7	3,2	**-1,3**	10,6	29,1	20. 7.	-6,8	22.12.	26,9	6.2006	-13,0	1.2006
941	**Kleinzicken**	267		2,1	3,6	6,1	11,0	16,0	19,8	**20,8**	19,3	12,3	8,1	3,0	**-1,5**	10,0	27,4	20. 7.	-8,1	19.12.	27,1	7.1983	-18,5	1.1987
943	**Hochneukirchen**	707		4,2	3,4	5,1	11,1	13,6	17,8	**19,2**	17,8	11,3	6,3	0,7	**-2,4**	9,0	27,8	20. 7.	-10,3	22.12.	28,6	8.2003	-15,0	2.1991
944	**Bernstein**	600	8,1	4,3	3,6	6,2	12,3	15,1	19,3	**20,5**	19,2	12,4	8,1	2,1	**-2,0**	10,1	29,3	20. 7.	-9,5	21.12.	29,5	8.1952	-20,4	2.1956
946	**Dürnbach im Burgenland**	292		3,7	4,8	7,0	12,6	17,4	20,6	**21,6**	20,2	13,3	9,1	4,0	**-0,4**	11,2	29,2	20. 7.	-5,6	22.12.	28,4	6.2002	-12,5	2.2005
947	**Hirschenstein**	719	7,4	3,8	3,0	4,8	10,9	13,9	17,8	**19,0**	17,5	11,1	7,0	1,6	**-2,0**	9,0	28,8	20. 7.	-9,1	23.12.	28,6	8.1992	-21,2	2.1956
948	**Eisenberg an der Pinka**	246		1,7	3,1	5,8	11,9	16,4	20,4	**22,5**	20,3	12,9	8,9	3,6	**-0,9**	10,5	31,3	20. 7.	-5,8	22.12.	30,2	7.1957	-19,3	12.1963
951	Oberdorf im Burgenland	361	8,9	4,0	4,4	6,6	12,4	15,9	20,3	**21,8**	20,8	14,0	9,7	3,9	**-0,3**	11,1	29,6	20. 7.	-6,0	22.12.	28,8	7.1957	-19,7	2.1956
953	**Kukmirn**	252	8,2	2,7	3,9	6,3	12,0	16,7	20,1	**21,0**	19,4	12,7	8,2	3,4	**-1,3**	10,4	27,1	19. 7.	-6,7	18.12.	29,3	6.2002	-18,8	1.1985
954	**Güssing**	222		3,2	5,3	7,7	13,1	17,7	21,7	**22,5**	20,8	14,1	9,4	4,3	**-0,9**	11,6	30,5	20. 7.	-7,1	22.12.	28,2	6.2006	-13,4	2.2005
955	Redlschlag	692		4,1	3,0	5,1	11,4	14,2	18,1	**19,2**	18,0	11,5	7,2	1,7	**-2,1**	9,3	28,5	20. 7.	-8,6	23.12.	28,0	7.1983	-15,8	12.1996
956	**Bad Schönau**	468		2,4	3,4	5,7	10,2	14,8	18,6	**19,0**	17,6	11,1	7,5	2,5	**-2,6**	9,2	26,6	19. 7.	-10,1	21.12.	27,2	6.2006	-15,6	2.1994
960	**Glashütten bei Langeck**	440		3,5	3,9	5,5	10,7	15,1	18,6	**19,5**	18,1	11,9	7,8	2,9	**-1,5**	9,7	27,0	20. 7.	-8,4	21.12.	29,8	8.1992	-17,6	1.1987
	MURGEBIET																							
963	**St.Michael i. Lg.**	1094		-1,8	-0,3	1,8	8,1	11,7	14,7	**15,5**	14,6	8,9	5,9	-1,4	**-5,8**	6,0	21,7	18. 7.	-10,8	18.12.	22,0	6.2002	-18,1	1.2006
964	Weißpriach	1100	4,5	-1,1	-0,3	1,5	8,0	11,0	13,7	**14,4**	13,6	8,3	5,0	-1,7	**-5,7**	5,6	20,9	18. 7.	-12,6	29.12.	23,0	7.1957	-23,8	2.1956
965	**Mariapfarr**	1153		-1,0	-0,2	1,6	7,6	10,7	13,8	**14,8**	13,8	8,1	5,1	-1,7	**-4,8**	5,6	20,4	18. 7.	-11,5	18.12.	21,8	6.2003	-17,0	12.1996
966	**Tamsweg**	1025		-1,0	0,5	2,5	8,8	12,3	15,6	**16,6**	15,3	9,8	6,4	-1,1	**-5,5**	6,7	22,9	19. 7.	-10,9	18.12.	24,8	7.1957	-26,0	12.1968
968	**Turracher Höhe**	1767		-1,6	-2,6	-1,6	4,4	7,3	10,0	**11,5**	10,6	5,6	2,5	-2,4	**-4,8**	3,2	19,3	20. 7.	-12,6	26. 1.	19,5	6.2002	-19,2	2.2005
969	**Flattnitz**	1430		-1,1	-1,1	0,3	6,1	9,5	12,1	**13,7**	12,2	7,0	3,6	-1,8	**-3,9**	4,7	22,0	19. 7.	-11,2	26. 1.	23,1	7.1998	-20,5	1.1985
970	**Paal-Stadl**	950		-0,4	1,0	2,3	8,4	11,4	13,9	**14,8**	14,0	8,9	5,8	-0,4	**-3,4**	6,4	22,1	18. 7.	-8,9	26. 1.	24,3	7.1984	-20,1	1.1985
971	Krakauebene	1318		0,3	0,3	1,7	8,3	10,4	13,1	**14,5**	13,5	8,2	5,2	-0,6	**-2,2**	6,1	21,9	19. 7.	-8,8	26. 1.	22,4	8.2003	-17,5	12.1996
973	**Murau**	814		-0,6	1,7	3,5	10,0	13,4	16,1	**17,0**	16,0	10,4	6,9	0,4	**-3,0**	7,7	23,7	18. 7.	-7,7	18.12.	29,2	8.1993	-18,5	1.1985
974	**Schöder**	900	5,4	-1,3	0,6	2,8	9,0	12,3	15,0	**15,8**	14,9	9,4	5,9	-0,7	**-4,1**	6,6	22,9	18. 7.	-9,0	26.12.	24,6	7.1983	-21,0	1.1985
976	**Oberwölz**	810		0,0	1,8	3,7	10,3	13,3	16,0	**16,9**	16,1	10,5	6,7	0,1	**-3,1**	7,7	24,5	17. 7.	-8,2	18.12.	24,1	7.2005	-16,4	1.2003
978	**Judenburg**	730		1,0	2,1	3,8	10,0	13,2	16,0	**16,9**	15,8	10,6	6,3	0,7	**-3,5**	7,7	24,7	17. 7.	-8,6	26.12.	26,6	6.1908	-20,4	1.1903
980	**Pusterwald-Hinterwinkel**	1260		-0,5	-0,5	1,0	6,6	9,9	12,8	**13,8**	12,9	7,2	3,9	-1,7	**-4,2**	5,1	22,3	18. 7.	-11,5	17.12.	23,1	7.1968	-22,8	1.1985
981	**Oberzeiring**	930	5,8	0,8	1,3	2,9	8,4	12,1	14,9	**16,0**	15,0	9,6	5,5	0,0	**-3,1**	7,0	22,8	19. 7.	-7,9	18.12.	25,8	7.1905	-20,0	1.1907
983	**Schmelz**	1560		-0,6	-0,8	-0,2	6,0	9,0	12,0	**13,4**	12,1	6,3	3,5	-1,7	**-3,2**	4,6	22,1	19. 7.	-11,3	26. 1.	22,2	7.1957	-23,0	1.1963

Monats- und Jahresmittel der Lufttemperaturen
mit Normalzahlen und Extremwerten

Nr.	Messstelle	Höhe m ü.A.	Normalzahl °C	Mittel in °C													Größtes		Kleinstes		Größtes		Kleinstes	
																	beobachtetes Tagesmittel im Berichtsjahr				beobachtetes Tagesmittel vor dem Berichtsjahr			
				I	II	III	IV	V	VI	VII	VIII	IX	X	XI	XII	Jahr	°C	Datum	°C	Datum	°C	Datum	°C	Datum
984	**Obdach**	875	5,8	0,5	1,7	3,3	9,4	13,0	16,3	**17,0**	15,4	10,0	5,6	1,2	**-4,0**	7,5	23,9	21. 7.	-9,1	26.12.	25,4	7.1984	-24,9	1.1907
985	**St.Wolfgang**	1275		0,8	0,6	1,7	7,9	10,5	13,4	**15,0**	13,7	8,5	4,8	-0,4	**-1,7**	6,2	23,2	20. 7.	-9,3	26. 1.	24,1	8.2000	-17,2	12.1996
986	**Zeltweg**	669	6,5	-0,2	2,1	3,9	10,1	13,9	17,4	**18,4**	16,8	10,9	6,4	0,8	**-4,6**	8,0	24,9	19. 7.	-10,4	30.12.	25,2	7.1957	-23,2	1.1985
988	**Großlobming**	650		0,1	2,1	4,3	10,8	14,3	17,4	**18,5**	16,9	11,1	6,5	1,2	**-4,5**	8,2	25,7	17. 7.	-11,0	29.12.	25,7	7.2003	-17,2	1.2006
990	Seckau	855		0,6	1,8	3,3	9,1	12,5	15,5	**16,8**	15,3	9,8	5,7	0,3	**-4,1**	7,2	23,3	19. 7.	-8,7	26.12.	26,9	7.1983	-19,2	1.1947
991	**Kraubath an der Mur**	600	7,3	0,5	2,4	5,1	11,0	14,7	17,6	**18,5**	17,3	11,5	7,3	1,5	**-3,1**	8,7	26,1	19. 7.	-9,6	29.12.	26,7	7.1957	-21,2	1.1947
992	**Wald am Schoberpaß**	890	5,8	0,8	1,5	3,4	9,1	11,9	15,2	**15,8**	15,1	9,6	5,9	0,0	**-2,9**	7,1	22,8	19. 7.	-7,2	19.12.	24,5	7.1988	-21,3	1.1942
993	Kalwang	742		1,5	2,0	4,0	9,9	13,0	16,3	**17,3**	15,9	10,1	6,1	0,6	**-3,0**	7,8	24,6	19. 7.	-7,8	29.12.	24,9	7.2006	-15,8	1.2006
995	**Hochreichhart**	1500		-1,2	-2,0	-0,8	5,0	8,1	11,3	**12,4**	11,5	5,6	2,4	-2,8	**-4,6**	3,7	20,8	19. 7.	-12,4	17.12.	21,6	7.2005	-18,2	1.2005
996	**Mautern**	710		1,6	2,3	4,5	9,8	13,2	15,9	**16,8**	16,0	10,5	6,4	1,1	**-2,7**	8,0	23,9	21. 7.	-9,0	29.12.	26,6	6.1935	-21,6	1.1960
998	**St.Michael in Obersteiermark**	580		1,5	2,9	5,2	10,6	14,4	17,7	**18,7**	17,3	11,8	7,5	1,6	**-2,9**	8,9	26,0	19. 7.	-8,3	30.12.	25,6	8.2003	-15,5	1.2003
1000	**Bruck an der Mur**	482	7,9	1,7	3,5	5,7	11,5	15,0	18,3	**19,3**	17,9	12,4	8,3	2,1	**-1,6**	9,5	26,8	20. 7.	-5,7	23.12.	27,5	7.1957	-20,5	1.1905
1001	**Frein an der Mürz**	875		0,3	0,5	2,2	7,3	11,5	15,0	**15,4**	14,5	8,5	4,6	-0,6	**-6,1**	6,1	23,9	16. 7.	-14,6	21.12.	24,2	7.2005	-21,1	1.1987
1003	**Mürzsteg**	810	5,4	0,3	0,9	3,0	8,0	11,8	15,3	**15,7**	15,1	9,0	5,3	-0,2	**-5,0**	6,6	23,2	18. 7.	-13,5	29.12.	26,8	7.1914	-23,6	1.1985
1005	**Preiner Gscheid**	890	5,1	0,9	1,0	2,6	7,2	11,3	14,3	**15,1**	14,4	8,7	5,0	-0,7	**-4,7**	6,3	22,4	19. 7.	-11,2	29.12.	23,4	7.1952	-22,5	1.1985
1006	**Mürzzuschlag**	700	6,0	0,6	1,9	3,7	8,9	12,6	16,2	**17,3**	15,9	10,1	6,0	-0,2	**-4,1**	7,4	24,4	19. 7.	-9,1	30.12.	24,4	8.1943	-21,3	1.1947
1007	**Veitsch**	665		1,1	2,3	4,2	9,2	12,8	16,2	**16,8**	16,0	10,4	6,5	0,5	**-3,8**	7,7	24,6	19. 7.	-9,8	29.12.	26,3	8.1966	-21,5	1.1985
1009	Kapfenberg	508		2,2	3,7	5,7	11,4	14,9	18,4	**19,4**	17,8	12,2	8,1	2,0	**-1,9**	9,5	26,5	20. 7.	-6,6	30.12.	26,3	7.2005	-14,2	1.2003
1010	**Seewiesen**	980		1,2	1,1	3,0	8,6	11,1	14,3	**15,3**	14,6	8,8	5,5	-0,3	**-2,7**	6,7	23,3	18. 7.	-7,8	26. 1.	23,9	7.1999	-13,9	1.1999
1011	**Aflenz Kurort**	784	6,1	1,6	2,1	3,9	9,2	12,7	15,8	**16,9**	15,6	10,2	6,4	0,1	**-3,5**	7,6	24,3	20. 7.	-8,1	29.12.	26,7	6.1912	-21,0	1.1987
1012	**Bürgeralm bei Aflenz**	1500	3,4	-1,2	-1,7	-0,5	5,6	8,2	11,7	**12,9**	11,8	6,1	3,6	-2,5	**-3,2**	4,2	21,8	20. 7.	-11,9	25. 1.	21,6	8.2000	-22,5	1.1987
1014	**Haringgraben**	1020		1,2	1,1	2,9	8,9	11,5	14,7	**15,7**	14,9	9,1	5,6	-0,5	**-3,0**	6,8	23,5	19. 7.	-8,3	15.12.	23,5	8.2003	-15,7	12.1996
1016	**Pernegg**	460		2,7	4,1	5,9	11,6	14,9	18,1	**18,9**	17,7	12,3	8,7	2,6	**-0,9**	9,7	26,2	17. 7.	-5,6	22.12.	26,0	6.1994	-11,6	12.1996
1017	**Breitenau bei Mixnitz**	560	7,2	1,8	2,9	5,0	10,9	14,2	17,5	**18,4**	17,1	11,3	7,6	1,8	**-2,4**	8,8	26,8	17. 7.	-9,4	29.12.	25,8	7.2005	-18,2	1.1987
1018	**Frohnleiten**	420	8,5	2,8	4,4	6,2	12,1	15,6	18,9	**20,1**	18,6	12,8	8,9	3,6	**-0,5**	10,3	28,3	18. 7.	-6,2	29.12.	27,3	8.1992	-15,9	1.1985
1019	**Neuhof**	770		1,3	1,7	3,5	9,0	12,5	15,8	**16,5**	15,5	10,0	6,4	1,1	**-3,1**	7,5	24,0	18. 7.	-9,6	29.12.	25,5	8.2003	-18,5	1.1987
1020	**Groß St. Florian**	320		2,0	4,2	6,4	12,4	16,2	19,9	**20,7**	18,9	12,7	8,5	3,4	**-2,2**	10,3	26,8	18. 7.	-7,7	22.12.	27,7	7.2003	-14,9	1.2006
1021	**Eichberg**	610		3,2	4,0	5,7	11,5	14,2	17,4	**18,9**	17,3	11,8	8,1	2,5	**-1,6**	9,4	27,1	20. 7.	-6,8	29.12.	27,0	8.2003	-12,7	12.1996
1023	**Gschnaidt**	1128		2,7	1,8	3,0	9,3	11,5	14,9	**16,5**	15,5	9,7	6,3	0,4	**-0,4**	7,6	26,1	20. 7.	-8,6	26. 1.	26,7	8.2003	-18,9	1.1987
1024	**Pleschkogel**	910		3,0	2,6	4,6	10,2	12,8	16,0	**17,7**	16,1	10,5	6,8	1,7	**-0,8**	8,4	26,6	17. 7.	-7,4	26. 1.	26,9	8.2003	-17,1	1.1987
1026	**Graz-Andritz**	360	8,8	3,6	4,6	6,9	12,5	16,1	19,8	**20,7**	19,0	12,9	9,1	3,7	**-1,2**	10,6	28,5	18. 7.	-6,8	22.12.	28,5	7.1952	-15,8	1.1987
1027	**Graz (Universität)**	366	9,2	3,7	4,9	7,2	13,0	16,3	19,9	**21,2**	19,3	13,3	9,2	4,0	**-1,0**	10,9	28,3	20. 7.	-7,4	22.12.	28,5	7.1957	-18,8	1.1907
1028	**Graz-Gries**	350		3,0	5,0	7,4	13,3	16,7	20,6	**21,7**	19,8	13,5	9,1	3,7	**-1,4**	11,0	29,2	18. 7.	-7,4	22.12.	28,2	6.2002	-13,3	1.2003
1030	**Graz (Flugplatz)**	340	8,3	2,8	4,7	6,9	12,9	16,8	20,7	**21,8**	19,8	13,7	9,3	3,9	**-1,5**	11,0	28,5	20. 7.	-7,1	22.12.	28,3	7.1957	-21,4	12.1939
1032	**Bärnbach**	420		2,8	4,1	6,2	12,0	15,5	19,0	**20,3**	18,2	12,9	8,6	3,7	**-2,1**	10,1	27,4	18. 7.	-9,1	30.12.	27,6	8.1994	-16,7	1.1987
1033	**Gaberl**	1160		2,6	1,8	3,1	9,1	11,5	14,4	**16,1**	14,7	9,4	5,9	0,8	**-0,1**	7,4	25,8	20. 7.	-7,9	26. 1.	23,8	8.2000	-13,7	2.2005
1035	Lobming	400	7,9	2,3	3,5	5,5	11,1	15,2	19,0	**19,8**	18,1	12,4	8,1	3,3	**-2,4**	9,7	26,2	20. 7.	-8,5	22.12.	26,5	7.1957	-18,3	1.1987
1036	**Salzstiegel**	1340		1,6	1,4	1,9	7,0	10,3	13,3	**14,7**	13,2	8,3	4,6	-0,5	**-2,1**	6,1	23,0	18. 7.	-9,2	17.12.	22,8	8.2000	-15,0	2.2005
1037	**Hirschegg**	1158		3,0	1,9	2,8	8,6	11,6	14,9	**16,3**	14,9	9,7	6,1	1,1	**-0,1**	7,6	25,2	17. 7.	-8,5	26. 1.	25,8	8.2003	-17,9	2.1991
1038	**Hebalpe**	1310		0,0	-0,2	1,2	7,5	10,1	13,4	**15,2**	13,5	7,9	4,2	-1,0	**-2,5**	5,8	23,7	18. 7.	-9,0	25. 1.	23,1	8.1992	-19,9	1.1987
1039	**Pack**	1115	5,7	2,1	1,5	2,7	8,7	11,5	14,9	**16,4**	14,8	9,5	5,4	0,5	**-0,7**	7,3	24,9	18. 7.	-8,2	26. 1.	25,6	7.1950	-20,4	1.1947
1040	**Maria Lankowitz**	530	8,3	4,4	4,8	6,6	12,1	15,0	18,3	**19,8**	18,2	12,9	8,9	3,9	**-1,4**	10,3	27,8	17. 7.	-8,5	30.12.	29,0	7.1950	-19,1	2.1929
1042	**Södingberg**	480		3,3	4,0	5,8	11,5	14,9	18,4	**19,8**	17,7	12,3	8,3	3,0	**-2,2**	9,7	27,1	17. 7.	-10,3	22.12.	26,7	8.1994	-17,7	1.1987
1044	**Sajach**	340	8,3	1,8	4,1	6,4	12,3	15,9	19,6	**20,4**	18,7	12,7	8,6	3,2	**-2,3**	10,1	27,6	18. 7.	-8,0	22.12.	29,5	7.2003	-18,0	1.1987
1045	**Wiel**	900	7,1	4,1	3,3	4,4	10,4	13,2	16,4	**18,4**	16,4	11,0	7,0	2,2	**0,0**	8,9	26,6	20. 7.	-7,1	26. 1.	28,3	7.1957	-17,6	2.1956
1047	**Wies**	390		4,6	5,4	6,9	12,4	15,7	19,0	**19,9**	18,0	12,7	8,8	4,6	**-0,6**	10,6	26,7	17. 7.	-6,2	22.12.	28,3	6.2002	-15,3	1.1985
1048	**St.Anna ob Schwanberg**	1050	6,3	2,9	2,2	3,3	9,7	12,3	15,7	**17,5**	15,5	9,9	5,8	1,0	**-0,9**	7,9	26,8	18. 7.	-8,5	26. 1.	26,7	6.2002	-17,5	1.1963
1054	**Glanz**	476		5,3	5,4	7,1	13,2	15,7	19,7	**21,3**	18,9	13,1	8,6	4,1	**-1,4**	10,9	29,4	20. 7.	-7,5	22.12.	29,5	8.2003	-15,3	12.1996
1055	**Leutschach**	370	8,5	4,2	4,3	5,9	11,5	15,2	19,0	**19,9**	18,2	12,4	8,1	3,5	**-1,8**	10,0	27,0	17. 7.	-7,6	22.12.	28,6	6.2002	-19,7	1.1963
1057	**Kitzeck im Sausal**	485	9,5	5,2	5,2	7,4	13,5	16,0	19,7	**21,5**	19,3	13,7	8,9	3,9	**-1,5**	11,1	30,0	20. 7.	-8,3	23.12.	30,4	8.2003	-17,1	1.1903
1061	**Deutschlandsberg**	410	8,8	2,4	4,0	6,1	12,0	15,9	19,6	**20,7**	18,6	12,8	8,6	3,2	**-2,3**	10,1	26,7	20. 7.	-8,6	22.12.	28,6	7.1957	-20,2	1.1907
1063	Frauental	350		2,6	4,3	6,3	12,4	15,7	19,1	**20,0**	18,3	12,4	8,5	3,3	**-2,2**	10,1	26,9	17. 7.	-8,9	22.12.	27,2	6.2002	-14,5	12.1996
1064	**Stainz**	340	8,3	2,1	4,1	6,4	12,4	16,0	19,6	**20,6**	18,8	12,6	8,7	3,3	**-2,3**	10,2	27,8	17. 7.	-8,5	22.12.	27,7	6.2002	-19,6	1.1963
1065	**Hochgleinz**	340		2,3	4,1	6,7	12,5	15,9	19,7	**20,7**	18,7	12,6	8,4	3,5	**-2,2**	10,2	27,2	19. 7.	-7,8	23.12.	27,3	7.2003	-14,3	1.2006
1066	**Kirchbach in Steiermark**	350		1,9	4,0	6,1	11,8	15,8	19,7	**20,4**	18,5	12,0	7,7	2,9	**-1,9**	9,9	27,5	18. 7.	-7,5	19.12.	26,2	6.2006	-15,4	1.2006
1068	**Unterpurkla**	220		2,8	4,7	7,4	13,2	17,3	21,0	**21,7**	19,9	13,7	9,2	3,9	**-0,9**	11,2	28,2	20. 7.	-5,9	22.12.	28,2	5.1999	-19,1	1.1985
1070	**St.Peter am Ottersbach**	270	8,6	2,5	4,3	6,5	12,5	16,3	20,1	**20,7**	19,2	12,7	8,4	3,4	**-1,3**	10,4	27,5	18. 7.	-6,9	19.12.	27,4	6.2002	-18,1	1.1963
1071	**Straden**	360	9,6	4,8	5,4	7,8	13,8	16,6	20,3	**21,8**	19,8	13,9	9,3	4,2	**-1,0**	11,4	29,3	20. 7.	-7,1	23.12.	28,8	8.2000	-16,0	1.1985
1072	**Bad Gleichenberg**	303	8,9	2,6	4,3	6,5	11,9	16,0	20,0	**20,6**	18,9	12,6	8,5	3,3	**-1,4**	10,3	27,0	19. 7.	-7,7	19.12.	28,6	7.1957	-19,0	2.1929
1073	**Waltra**	380		4,7	4,9	7,6	14,1	16,6	20,5	**22,1**	20,0	13,8	9,2	3,9	**-1,1**	11,4	30,6	20. 7.	-7,0	22.12.	30,5	8.2003	-17,0	1.1985
1074	**Bad Radkersburg**	208		3,3	4,8	7,3	12,3	16,5	20,3	**20,9**	19,3	13,0	8,7	3,7	**-0,8**	10,8	28,4	22. 7.	-5,7	22.12.	28,2	7.1903	-19,2	1.1987
1075	**Zelting**	200	9,1	3,2	4,6	7,1	12,5	16,9	20,6	**21,2**	19,7	13,3	8,9	3,8	**-0,8**	10,9	27,9	20. 7.	-5,6	23.12.	29,6	8.1988	-20,4	1.1985
1076	Bonisdorf	376	9,5	2,9	3,8	6,1	13,4	16,6	20,2	**22,1**	19,8	13,8	8,2	2,9	**-1,5**	10,7	29,7	20. 7.	-7,0	21.12.	30,4	8.2000	-16,2	1.1987
	DRAUGEBIET																							
1077	**Sillian**	1075	4,8	-0,3	-0,9	1,8	9,1	12,1	15,3	**16,6**	14,5	9,4	5,6	-0,6	**-5,2**	6,4	22,9	18. 7.	-10,7	15.12.	24,9	6.1935	-22,6	1.1985
1079	**Hochberg**	1700		0,3	-0,2	0,4	7,4	9,0	11,7	**13,6**	11,9	7,6	4,5	-1,0	**-2,3**	5,2	20,3	18. 7.	-10,3	26. 1.	22,7	7.1983	-19,6	1.1979
1080	Innervillgraten	1400	3,5	-2,6	-2,2	0,0	6,7	9,9	12,7	**13,9**	12,3	7,3	3,9	-2,3	**-5,6**	4,5	20,4	18. 7.	-12,1	26. 1.	21,7	7.1957	-24,6	1.1985
1081	**Kartitsch**	1415		-0,3	0,1	1,3	8,3	10,4	13,2	**15,1**	13,1	8,7	5,3	-0,5	**-2,8**	6,0	21,3	19. 7.	-8,6	26. 1.	22,1	8.2003	-18,5	12.1996
1090	**Prägraten**	1340		-0,4	-0,2	1,2	8,4	10,5	13,2	**14,3**	13,1	8,1	5,0	-1,2	**-3,3**	5,7	21,5	18. 7.	-10,6	18.12.	23,6	7.1983	-20,5	1.1985
1091	**Virgen**	1198		1,0	1,2	2,7	10,0	12,0	14,3	**15,9**	14,3	9,3	6,2	-0,2	**-1,4**	7,1	22,8	18. 7.	-7,7	26. 1.	24,1	8.1994	-15,8	12.1996
1093	**Felbertauerntunnel**	1650		-0,1	-0,4	0,2	7,2	8,8	11,5	**12,8**	11,8	6,9	4,8	-1,2	**-2,9**	4,9	19,7	18. 7.	-10,2	26. 1.	21,1	6.2002	-20,7	1.1987
1094	**Matrei in Osttirol**	1040	6,6	0,8	1,6	3,7	10,7	13,1	15,3	**16,7**	15,4	10,4	7,1	0,4	**-1,9**	7,8	23,9	18. 7.	-7,8	26. 1.	25,8	6.1935	-18,6	1.1985
1095	**St.Jakob i.Def.**	1400	3,2	-3,0	-3,3	-0,4	6,4	9,9	12,5	**12,8**	12,2	7,2	3,6	-2,9	**-7,0**	4,0	19,7	18. 7.	-12,2	18.12.	22,6	7.1957	-23,4	1.1985
1097	**Hopfgarten i.Def.**	1110		-2,0	-1,5	1,7	9,3	11,7	13,9	**15,3**	13,8	8,6	5,3	-1,1	**-3,0**	6,0	23,4	18. 7.	-10,3	18.12.	24,2	8.1994	-20,3	1.1985
1099	**Kals am Großglockner**	1336	4,4	0,0	0,0	1,4	8,0	10,7	13,2	**14,7**	13,2	8,1	5,3	-1,2	**-2,9**	5,9	21,9	18. 7.	-9,5	27. 1.	23,5	7.1983	-19,3	2.1956
1103	**Zettersfeld**	1912		-1,4	-2,3	-1,7	5,3	7,1	9,9	**11,4**	10,4	5,6	3,0	-2,5	**-3,9**	3,4	18,5	19. 7.	-12,7	26. 1.	20,2	8.1992	-21,2	2.2005
1104	**Lienz**	659	7,0	-0,3	0,8	4,5	12,2	14,8	17,6	**18,9**	17,1	11,8	7,7	1,4	**-2,9**	8,6	24,7	18. 7.	-7,3	27. 1.	27,1	7.1952	-20,4	1.1980
1108	**Iselsberg-Penzelberg**	1210		0,9	0,9	2,3	9,8	11,8	14,0	**15,9**	14,2	9,3	6,0	0,2	**-1,5**	7,0	23,0	18. 7.	-8,8	26. 1.	24,6	7.1905	-20,3	2.1929
1109	**Penzelberg-Iselsberg**	1210		0,9	1,0	2,3	9,8	11,8	14,0	**15,9**	14,2	9,3	6,0	0,2	**-1,5**	7,0	23,0	18. 7.	-8,8	26. 1.	23,3	7.2006	-17,0	2.1991
1111	**Oberdrauburg**	620	7,3	0,8	1,8	5,7	14,0	16,2	18,8	**20,2**	18,0	12,9	8,8	2,7	**-1,6**	9,9	26,2	17. 7.	-6,8	29.12.	28,8	7.1957	-22,2	12.1927

Monats- und Jahresmittel der Lufttemperaturen
mit Normalzahlen und Extremwerten

Nr.	Messstelle	Höhe m ü.A.	Normalzahl °C	Mittel in °C													Größtes beobachtetes Tagesmittel im Berichtsjahr		Kleinstes beobachtetes Tagesmittel im Berichtsjahr		Größtes beobachtetes Tagesmittel vor dem Berichtsjahr		Kleinstes beobachtetes Tagesmittel vor dem Berichtsjahr	
				I	II	III	IV	V	VI	VII	VIII	IX	X	XI	XII	Jahr	°C	Datum	°C	Datum	°C	Datum	°C	Datum
1112	**Irschen-Leppen**	1150		1,4	1,6	2,7	10,0	11,8	14,1	**16,0**	14,2	9,8	6,0	0,8	**-1,3**	7,3	23,4	20. 7.	-7,7	26. 1.	24,0	7.1998	-16,3	12.1996
1113	**Dellach im Drautal**	628		-0,5	0,5	4,2	12,1	14,8	17,8	**18,9**	16,9	11,9	7,6	1,2	**-3,6**	8,5	25,1	18. 7.	-8,3	29.12.	27,1	7.1983	-20,3	1.1985
1114	**Greifenburg**	610	7,8	-0,3	1,0	4,9	13,1	15,3	17,9	**19,4**	17,3	12,5	8,0	1,5	**-2,4**	9,0	25,8	18. 7.	-6,4	29.12.	30,7	7.1983	-18,4	1.1985
1115	**Sachsenburg**	550	8,2	1,0	2,3	5,8	12,9	15,6	18,2	**19,5**	17,9	13,0	8,5	2,5	**-1,2**	9,7	25,6	18. 7.	-5,3	29.12.	27,4	7.1983	-19,3	12.1939
1118	**Heiligenblut**	1380	5,6	0,7	0,9	2,3	9,4	11,3	13,5	**15,4**	13,7	9,0	6,0	-0,2	**-1,9**	6,7	23,4	18. 7.	-9,7	26. 1.	25,0	6.1935	-20,1	1.1907
1121	**Stall**	820		0,6	1,5	3,9	11,3	13,6	16,2	**17,6**	15,6	10,7	7,2	1,0	**-2,1**	8,1	24,7	18. 7.	-6,1	26. 1.	27,3	8.1983	-16,0	1.1985
1122	**Wöllatal**	1550		-0,9	-1,0	0,0	6,6	9,1	11,6	**13,2**	11,7	7,2	4,1	-1,7	**-2,9**	4,8	20,5	18. 7.	-10,6	26. 1.	22,7	7.1984	-20,7	1.1985
1123	**Innerfragant**	1195		0,7	1,1	2,3	9,3	11,5	13,4	**15,2**	13,8	9,2	5,8	-0,2	**-1,9**	6,7	22,4	18. 7.	-8,3	26. 1.	24,9	7.1957	-18,8	1.1985
1124	**Kleindorf**	735		0,3	2,2	4,6	11,7	14,5	17,0	**18,0**	16,5	11,4	7,8	1,3	**-2,4**	8,6	24,9	18. 7.	-7,6	28.12.	27,5	8.2003	-17,8	1.1985
1125	**Jamnigalm**	1680		-1,6	-1,5	-0,8	5,8	8,0	10,3	**11,2**	10,2	5,7	3,0	-2,1	**-4,3**	3,7	16,9	18. 7.	-12,7	26. 1.	22,0	6.2000	-17,1	2.2005
1126	**Mallnitz**	1196		-0,4	-0,1	1,4	7,7	11,0	13,5	**14,3**	13,2	7,9	5,0	-0,7	**-3,2**	5,8	21,1	18. 7.	-9,0	27. 1.	23,2	7.1957	-20,2	1.1947
1128	**St.Peter im Katschtal**	1220		-0,5	0,2	1,9	9,1	11,4	14,2	**15,6**	14,3	8,2	5,1	-0,6	**-3,2**	6,3	22,5	18. 7.	-9,7	26. 1.	25,7	6.2002	-20,3	1.1907
1129	**Innerkrems**	1520		-1,9	-1,7	-0,4	5,1	8,2	11,4	**12,7**	11,7	6,4	3,9	-2,2	**-4,6**	4,0	19,4	18. 7.	-12,8	26. 1.	21,6	6.2002	-18,4	2.2005
1133	**Malta**	830	7,1	1,8	2,6	4,5	11,1	13,9	16,2	**17,3**	15,9	11,2	7,7	1,8	**-1,1**	8,6	23,9	21. 7.	-6,4	26. 1.	25,0	6.2002	-20,9	12.1939
1134	**St.Oswald (Talstation)**	1319		1,0	0,9	0,7	4,1	6,1	11,5	**14,7**	13,3	8,5	5,2	0,0	**-1,6**	5,4	21,8	18. 7.	-9,4	26. 1.	27,8	8.1992	-20,8	12.1996
1135	**Millstatt**	591	9,0	1,0	2,4	5,0	12,7	15,5	18,1	**19,7**	17,5	12,8	8,6	2,8	**-0,5**	9,6	26,3	18. 7.	-4,4	27. 1.	29,8	6.2002	-16,8	2.1929
1136	**Hochegg**	1030		2,6	2,9	4,3	11,6	13,4	15,8	**17,5**	15,7	11,3	7,1	1,9	**-0,4**	8,6	24,6	18. 7.	-6,2	26. 1.	29,2	7.1983	-24,1	1.1985
1137	**Weißensee-Gatschach**	945		-0,7	-0,5	2,4	10,1	13,0	16,1	**17,3**	15,8	11,0	7,4	1,2	**-2,3**	7,6	23,5	18. 7.	-8,4	27. 1.	25,6	7.1947	-25,5	2.1929
1139	**Goldeck**	1885		-1,2	-2,4	-2,0	4,6	7,1	9,9	**11,6**	10,7	5,4	2,5	-2,6	**-4,0**	3,3	19,7	17. 7.	-12,7	25. 1.	19,6	8.2003	-20,3	1.1985
1140	**Fresach**	735		1,7	2,6	4,4	11,4	14,0	17,4	**18,2**	16,3	11,2	7,1	2,0	**-1,0**	8,8	25,1	17. 7.	-5,7	27. 1.	27,0	7.1983	-18,1	1.1985
1141	**Weißenstein**	510	8,1	1,0	2,5	5,6	13,1	15,7	18,4	**19,6**	17,5	12,5	8,2	2,4	**-1,1**	9,6	26,2	17. 7.	-4,8	29.12.	27,6	7.1983	-19,7	1.1985
1142	**Villacher Alpe**	2164	0,2	-2,8	-4,0	-3,7	3,1	5,1	8,1	**9,9**	9,0	3,8	1,7	-4,2	**-5,4**	1,7	17,6	19. 7.	-13,0	15.12.	20,2	7.1983	-30,9	2.1929
1143	**Hundsmaierhof-Heiligengeist**	992		1,4	1,1	2,6	9,4	12,6	15,5	**16,9**	14,7	10,1	5,4	1,0	**-2,3**	7,4	24,8	18. 7.	-7,2	18.12.	26,8	8.1992	-23,7	1.1987
1144	**Villach**	494	7,7	1,1	2,8	5,7	12,8	16,1	19,7	**20,5**	18,5	13,1	8,3	2,7	**-1,5**	10,0	28,2	17. 7.	-6,0	30.12.	29,0	7.1967	-21,0	12.1925
1145	**Bleistätter Moor**	510		1,5	3,5	6,6	13,4	16,6	20,4	**20,8**	19,1	13,5	9,4	4,0	**-0,6**	10,7	27,1	17. 7.	-5,2	27. 1.	26,9	7.2006	-19,4	1.1979
1146	**Ossiach**	520	8,5	0,5	2,4	5,5	12,0	15,1	18,8	**19,2**	17,5	12,3	8,3	3,0	**-1,5**	9,4	25,3	17. 7.	-6,0	27. 1.	29,3	7.1942	-21,3	2.1929
1147	**Kanzelhöhe**	1526	4,2	0,3	-0,4	0,4	7,4	9,8	12,9	**14,5**	12,9	7,7	4,5	-1,1	**-2,2**	5,6	22,6	20. 7.	-9,4	26. 1.	25,4	7.1983	-20,6	2.1956
1148	**Afritz**	715		0,2	1,5	4,0	10,8	13,8	17,3	**17,8**	16,5	11,0	6,8	1,6	**-2,0**	8,3	24,3	17. 7.	-5,1	27. 1.	25,9	8.1998	-18,9	1.1985
1153	**Maria Luggau**	1140	5,0	0,1	0,7	1,8	8,6	11,3	13,9	**15,4**	13,8	9,2	5,7	0,1	**-2,3**	6,5	22,6	18. 7.	-8,2	26. 1.	23,9	7.1983	-22,3	1.1985
1154	Kornat	1047	6,2	2,2	2,2	3,4	10,4	12,5	15,4	**16,9**	15,1	11,0	7,2	1,8	**-0,2**	8,2	23,6	18. 7.	-6,1	18.12.	26,5	7.1983	-18,8	1.1907
1155	**Kötschach-Mauthen**	705		2,6	2,8	6,0	13,5	15,0	17,8	**19,2**	18,4	12,8	7,9	2,2	**-2,3**	9,7	25,3	18. 7.	-7,1	28.12.	28,6	7.1983	-18,6	1.1985
1156	**Plöckenpaß**	1232		2,6	2,3	1,5	8,0	11,1	13,8	**15,3**	13,7	9,4	5,6	0,5	**-2,6**	6,8	21,7	20. 7.	-7,9	18.12.	22,6	7.2005	-15,0	3.2005
1157	**Reisach**	646		0,2	0,4	4,0	11,4	14,1	17,6	**18,3**	16,6	11,5	7,2	1,7	**-2,6**	8,4	23,6	19. 7.	-7,7	27. 1.	25,5	7.1968	-20,2	1.1985
1158	**Waidegg**	635		1,0	1,3	4,6	12,7	14,9	17,8	**19,0**	16,9	12,1	8,0	2,0	**-2,2**	9,0	24,9	18. 7.	-6,5	27. 1.	26,1	7.2006	-21,8	1.1984
1159	**Tröpolach**	655		0,0	0,5	4,0	12,3	14,9	18,0	**19,3**	17,1	12,0	7,5	1,9	**-2,7**	8,7	25,3	18. 7.	-7,3	29.12.	26,5	7.2006	-15,0	1.2006
1160	**Naßfeld**	1530		-1,6	-1,3	-0,2	6,0	8,6	11,6	**13,2**	11,8	7,0	3,6	-1,3	**-3,6**	4,5	20,3	20. 7.	-10,2	26. 1.	22,0	8.1997	-20,8	2.1991
1161	**Weißbriach**	800		-0,3	0,1	2,8	9,9	13,0	16,2	**17,1**	15,4	10,3	6,4	0,7	**-3,0**	7,4	23,5	18. 7.	-6,6	26. 1.	27,7	8.2000	-20,7	1.1985
1162	**Förolach**	565		-0,4	0,1	4,3	11,6	14,8	18,0	**18,4**	16,8	11,2	7,4	1,9	**-2,5**	8,5	24,6	20. 6.	-7,1	29.12.	30,2	7.1926	-21,7	1.1985
1163	**Feistritz an der Gail**	590		0,0	0,5	4,9	12,4	15,2	18,9	**20,2**	17,8	12,6	8,1	2,3	**-2,3**	9,2	26,4	18. 7.	-7,0	29.12.	28,7	7.1946	-22,7	12.1968
1164	Bad Bleiberg	907	5,9	1,0	0,5		9,6	12,9	16,0	**17,0**	15,0	10,3	5,6	0,6	**-3,9**		24,6	17. 7.			26,7	7.1983	-25,0	12.1939
1165	**Arnoldstein**	580	7,5	1,9	2,3	5,2	12,7	15,8	18,6	**20,2**	17,7	12,5	7,6	2,7	**-1,9**	9,6	28,0	17. 7.	-6,8	29.12.	28,8	8.2000	-18,4	1.1985
1166	**Faak am See**	585		2,0	2,8	5,3	12,8	15,9	19,0	**20,0**	17,7	12,4	7,9	2,8	**-1,6**	9,8	27,2	17. 7.	-5,8	29.12.	27,0	7.2006	-14,3	1.2006
1167	**Wernberg**	565		2,0	3,9	6,3	13,4	16,0	19,1	**20,2**	18,2	13,2	8,6	3,4	**-0,8**	10,3	26,8	17. 7.	-4,9	30.12.	26,9	7.1983	-17,7	1.1985
1168	Rosenbach	540	8,3	-1,7	-0,2	3,2	10,6	13,9	17,4	**17,9**	16,0	10,2	5,9	0,3	**-4,1**	7,5	24,1	20. 6.	-9,5	29.12.	28,0	7.1983	-19,3	12.1939
1169	**Bärental**	1000	5,1	0,0	0,1	2,3	8,0	11,8	15,1	**16,4**	14,5	9,2	5,0	0,7	**-2,7**	6,7	23,6	20. 7.	-8,3	18.12.	24,7	7.1983	-24,6	1.1985
1170	**Tschachoritsch**	600		1,9	3,9	6,2	13,3	16,1	19,1	**20,3**	18,3	12,9	8,5	3,3	**-1,1**	10,2	27,2	18. 7.	-5,5	29.12.	27,9	8.1992	-20,9	1.1985
1171	**Kirschentheuer-Babniak**	440		-0,4	1,9	5,1	12,3	15,2	18,7	**19,5**	17,6	11,9	7,8	2,1	**-2,7**	9,1	25,7	20. 7.	-8,4	29.12.	27,9	7.1991	-19,2	1.1985
1172	**Loibltunnel**	1067	5,9	1,6	1,7	2,4	8,8	11,6	14,9	**15,9**	14,5	9,4	5,6	1,1	**-2,1**	7,1	22,4	18. 7.	-8,0	18.12.	26,3	7.1983	-18,4	1.1985
1173	**Bodental**	995	5,2	-0,6	0,1	2,3	8,3	12,0	15,4	**16,4**	14,9	9,3	5,1	0,5	**-3,7**	6,7	22,6	18. 7.	-8,4	18.12.	26,8	7.1957	-21,3	1.1985
1174	**Ferlach**	470		-0,2	2,1	4,9	12,0	15,7	19,3	**20,0**	18,0	12,1	7,6	2,1	**-2,5**	9,3	25,7	21. 7.	-7,7	30.12.	27,5	7.1957	-18,9	1.1985
1175	**Zell-Pfarre**	900	6,6	0,5	1,2	2,6	8,7	11,8	15,0	**16,2**	14,7	9,4	5,0	0,9	**-3,1**	6,9	23,4	20. 7.	-7,7	26. 1.	25,2	7.1968	-20,5	1.1985
1176	**Schwarz**	780	6,3	1,1	2,2	4,2	11,1	14,3	17,6	**18,5**	16,5	11,1	6,6	2,0	**-2,7**	8,5	26,2	20. 7.	-6,6	29.12.	26,7	7.1968	-19,9	1.1985
1177	**Seeberg**	1040	5,9	2,1	2,2	3,2	9,5	12,5	15,6	**17,0**	15,2	10,0	5,9	1,5	**-2,0**	7,7	24,1	17. 7.	-7,2	18.12.	25,1	7.1983	-18,8	1.1985
1178	**Eisenkappel**	580		1,0	2,6	4,4	11,0	14,4	17,8	**18,4**	16,9	11,0	6,7	2,1	**-2,4**	8,7	24,2	20. 7.	-6,8	30.12.	26,3	6.2002	-21,3	1.1985
1179	**Falkert**	1855		-1,7	-2,9	-2,6	4,4	6,1	9,2	**11,0**	10,1	4,8	2,5	-3,3	**-4,4**	2,8	20,2	17. 7.	-12,9	25. 1.	20,3	8.2003	-24,4	1.1985
1180	**Maitratten-Sonnleiten**	1000		-0,4	0,4	2,4	8,2	11,5	14,8	**15,3**	14,0	9,3	5,3	0,5	**-2,8**	6,5	21,7	17. 7.	-8,0	18.12.	22,9	7.2005	-15,7	12.1996
1181	**Sirnitz**	850		-1,3	0,6	2,6	8,8	12,0	15,5	**16,1**	14,9	9,5	5,8	0,1	**-3,8**	6,7	22,3	18. 7.	-7,7	26.12.	25,4	6.2002	-20,9	1.1907
1182	**Weitensfeld**	705		-0,8	1,1	3,0	9,2	12,9	16,4	**16,9**	15,7	10,0	6,4	0,3	**-3,6**	7,3	23,0	17. 7.	-6,9	26.12.	24,2	7.1983	-20,0	1.1985
1183	**Winklern ob Straßburg**	1040		2,4	3,0	4,6	11,1	13,1	15,7	**17,5**	16,0	11,0	7,3	1,8	**-0,6**	8,6	24,6	20. 7.	-6,3	26. 1.	26,0	7.1983	-19,9	1.1985
1184	**Grades-Klachl**	725		0,0	1,9	4,3	10,2	13,2	16,3	**16,9**	16,1	10,6	7,3	1,3	**-2,2**	8,0	22,7	18. 7.	-6,2	26.12.	24,4	6.2002	-17,1	1.1985
1185	**Friesach**	634		0,2	2,6	4,6	10,8	14,2	17,5	**18,1**	16,9	11,2	7,5	1,7	**-1,8**	8,6	24,1	19. 7.	-6,0	27. 1.	25,4	8.1943	-19,0	1.1907
1186	Neumarkt in Steiermark	872	6,0	-0,4	1,1	2,9	8,9	12,6	15,7	**16,5**	15,4	9,6	6,3	0,3	**-3,2**	7,1	22,3	19. 7.	-9,0	18.12.	25,0	8.1943	-23,4	1.1903
1187	**Gaisberg**	930		-1,4	1,9	3,6	10,1	12,6	15,2	**16,9**	15,3	10,0	6,4	1,0	**-1,8**	7,5	24,4	18. 7.	-8,9	22. 1.	23,9	8.1992	-14,6	12.1996
1188	**Guttaring**	710		1,5	3,3	5,3	11,8	14,6	17,5	**18,8**	17,3	12,0	7,7	2,4	**-1,6**	9,2	25,6	21. 7.	-5,3	18.12.	25,1	6.2002	-14,2	1.2003
1189	**Silberegg**	598	6,9	0,7	3,0	5,1	11,7	15,1	18,0	**18,9**	17,3	11,9	7,7	1,9	**-1,7**	9,1	25,2	18. 7.	-5,6	29.12.	26,3	6.2002	-19,6	1.1968
1191	**Knappenberg**	1050		1,5	2,0	3,4	9,8	12,2	15,0	**16,5**	14,8	9,8	5,9	0,7	**-1,7**	7,5	24,0	18. 7.	-8,7	18.12.	26,4	8.1994	-18,8	2.1991
1192	**Wietersdorf**	630	7,6	1,8	3,7	5,8	12,5	15,6	18,5	**19,8**	17,8	12,6	8,3	2,8	**-1,4**	9,8	26,9	18. 7.	-5,1	29.12.	29,5	7.1983	-18,6	1.1947
1193	**Magdalensberg**	920	7,0	1,8	2,7	4,3	11,1	13,5	16,3	**17,8**	16,0	11,0	6,7	1,7	**-1,5**	8,5	25,3	17. 7.	-6,6	18.12.	26,9	7.1957	-17,3	1.1985
1194	**Sillehof**	450		0,7	3,4	5,8	13,4	16,5	19,8	**20,1**	18,6	12,8	8,2	2,4	**-2,0**	10,0	25,5	20. 6.	-7,0	30.12.	28,8	8.1994	-21,6	1.1985
1195	**Radweg-Gradisch**	666		0,5	2,3	5,1	12,9	15,9	19,4	**20,5**	17,9	12,3	7,5	1,9	**-2,6**	9,5	27,5	17. 7.	-6,6	29.12.	27,9	8.1971	-19,7	1.1907
1196	**Hörzendorf**	475		-0,3	2,3	4,9	12,3	15,3	18,5	**19,0**	17,3	11,5	7,6	1,6	**-2,7**	8,9	25,8	17. 7.	-8,2	29.12.	26,7	7.2006	-16,0	1.2006
1197	St.Veit an der Glan	475		0,7	3,0	5,1	12,1	15,7	19,3	**19,6**	18,2	12,2	7,9	2,2	**-1,9**	9,5	25,3	18. 7.	-6,1	30.12.	25,8	6.2002	-16,7	1.2006
1198	**Dreifaltigkeit**	1180		1,0	1,4	3,0	9,9	12,0	15,0	**16,6**	14,9	9,6	5,7	0,5	**-2,0**	7,3	24,8	18. 7.	-7,6	18.12.	25,7	7.1983	-17,6	1.1985
1199	**Drasendorf**	580		1,1	3,3	5,6	12,4	15,4	18,3	**19,3**	17,6	12,1	8,1	2,6	**-1,4**	9,5	25,8	21. 7.	-5,4	29.12.	26,8	8.1983	-16,7	1.1985
1200	**Klagenfurt (Flugplatz)**	447	7,7	0,5	3,0	5,4	12,5	15,9	19,5	**20,3**	18,4	12,6	8,1	2,2	**-2,1**	9,7	26,3	18. 7.	-7,0	30.12.	28,6	8.1921	-21,7	12.1939
1201	**Klagenfurt**	442		1,8	4,6	7,9	14,9	17,7	21,0	**22,1**	20,0	14,6	9,9	4,3	**-0,3**	11,5	29,0	17. 7.	-4,9	29.12.	28,0	8.1992	-17,3	1.1985
1202	**Velden-Weinzierl**	535		1,4	3,2	5,6	12,8	15,9	19,4	**20,2**	18,1	12,7	8,1	2,9	**-1,4**	9,9	27,7	17. 7.	-5,8	29.12.	27,4	8.1994	-14,1	12.1996
1203	**Keutschach**	530		0,8	2,0	5,1	12,3	15,7	19,1	**20,0**	18,3	12,8	8,3	2,8	**-1,9**	9,6	26,8	17. 7.	-6,5	29.12.	27,2	8.1992	-21,5	1.1985
1204	**Pörtschach**	452		1,1	3,1	5,6	12,6	16,1	20,0	**20,8**	18,8	13,2	8,7	3,2	**-1,2**	10,2	27,3	17. 7.	-4,2	30.12.	27,0	6.2002	-14,0	1.2006
1205	**St.Margarethen ob Töllerberg**	460		0,5	3,1	5,9	13,0	16,1	**19,7**	**19,7**	18,2	12,6	8,1	2,6	**-2,5**	9,7	25,5	20. 6.	-8,1	30.12.	26,0	7.2006	-20,1	1.1985
1206	**Klopein am Klopeiner See**	470	7,4	0,0	3,1	5,8	13,1	16,1	19,4	**20,1**	18,0	12,7	8,2	2,3	**-2,6**	9,7	26,5	19. 7.	-7,6	29.12.	27,9	6.2002	-21,7	2.1929
1207	**Diex**	1150		1,6	1,8	2,9	9,5	11,8	15,1	**16,8**	15,1	9,8	5,6	0,6	**-1,3**	7,4	25,0	20. 7.	-8,1	26. 1.	25,8	8.1992	-19,4	1.1985
1208	**St.Michael ob Bleiburg**	527		0,6	3,4	6,3	13,3	16,4	20,1	**20,7**	18,6	13,2	8,4	3,1	**-2,4**	10,1	25,8	21. 7.	-8,2	30.12.	28,7	7.2003	-21,4	1.1985
1209	**Rauniak**	635		0,2	2,3	3,8	9,2	12,0	14,8	**15,3**	14,1	9,2	5,7	1,9	**-2,8**	7,1	20,1	20. 7.	-8,0	30.12.	29,5	6.2002	-15,7	1.2003

Monats- und Jahresmittel der Lufttemperaturen
mit Normalzahlen und Extremwerten

Nr.	Messstelle	Höhe m ü.A.	Normalzahl °C	Mittel in °C												Größtes		Kleinstes		Größtes		Kleinstes	
																beobachtetes Tagesmittel im Berichtsjahr				beobachtetes Tagesmittel vor dem Berichtsjahr			
				I	II	III	IV	V	VI	VII	VIII	IX	X	XI	XII	Jahr	°C	Datum	°C	Datum	°C	Datum	°C	Datum
1210	**Lavamünd**	350		1,3	4,0	6,4	13,0	16,2	19,8	**20,0**	18,7	13,3	8,7	3,5	**-1,9**	10,3	25,2	21. 6.	-8,0	30.12.	26,4	6.2002	-14,8	1.2003
1211	**Reichenfels**	800		0,0	1,4	3,7	9,9	13,4	16,6	**17,4**	15,8	10,3	6,2	1,5	**-3,0**	7,8	24,3	21. 7.	-8,3	29.12.	24,9	7.1988	-19,1	1.1985
1212	**Preblau**	790	5,6	-0,5	0,9	2,9	8,8	12,6	16,0	**16,5**	15,3	9,8	5,7	0,8	**-4,0**	7,1	23,4	21. 7.	-9,5	18.12.	23,7	7.1995	-20,8	12.1939
1213	**Preitenegg**	1035		0,7	1,3	2,7	9,0	11,8	15,1	**16,6**	15,0	9,6	5,6	0,6	**-2,1**	7,2	24,1	20. 7.	-9,2	18.12.	26,1	7.1950	-20,0	1.1947
1214	**Forst-Saualpe**	700		1,8	3,3	5,6	12,0	15,1	18,1	**19,6**	17,4	11,9	7,8	2,7	**-1,6**	9,5	27,3	18. 7.	-6,0	18.12.	26,3	7.2005	-12,1	1.2006
1215	**Wolfsberg**	440		0,9	3,7	6,2	13,0	16,2	19,5	**20,4**	18,5	12,6	8,1	2,8	**-3,0**	9,9	27,2	18. 7.	-8,8	30.12.	28,1	6.1950	-20,5	12.1939
1216	**St.Michael-Wolfsberg**	510		1,8	4,4	6,9	13,6	16,7	19,5	**20,6**	18,8	13,1	8,9	3,5	**-1,7**	10,5	27,0	18. 7.	-6,5	30.12.	26,8	8.1998	-16,7	1.2003
1217	**St.Andrä im Lavanttal**	402		0,5	3,1	5,3	11,6	15,6	19,4	**19,7**	18,0	12,1	7,9	2,3	**-3,4**	9,3	25,8	19. 7.	-9,3	30.12.	26,8	7.1905	-19,6	1.1907
1218	**Pustritz**	790		1,2	3,0	5,0	11,7	14,4	17,6	**18,8**	16,6	11,5	7,1	1,9	**-2,4**	8,9	26,3	19. 7.	-7,0	18.12.	26,2	8.1992	-17,3	1.1985
1219	**Brandl-Koralpe**	1485		0,1	-0,4	0,6	6,8	9,4	12,9	**14,4**	12,9	7,4	4,2	-1,2	**-2,6**	5,4	22,7	20. 7.	-10,1	26. 1.	26,9	7.1983	-21,8	1.1987
1220	**Soboth**	1145		2,5	2,0	2,7	8,3	11,3	14,9	**16,0**	14,8	9,3	5,9	0,9	**-0,7**	7,3	24,5	20. 7.	-8,2	26. 1.	24,3	8.2003	-17,3	2.1991

Häufigkeiten der Lufttemperaturen

Nr.	Messstelle	Einzugsgebiet	Höhe m ü.A.	Anzahl der Tage										
				Tagesmittel in °C										
				≦ -20,1	-20,0 bis -15,1	-15,0 bis -10,1	-10,0 bis -5,1	-5,0 bis -0,1	0,0 bis 4,9	5,0 bis 9,9	10,0 bis 14,9	15,0 bis 19,9	20,0 bis 24,9	≧ 25,0
				RHEINGEBIET										
4	**Obervermunt**	III	1980	0	3	11	41	89	90	84	38	9	0	0
6	**Vermunt**	"	1733	0	0	5	21	56	105	85	79	14	0	0
8	**Kops**	"	1829	0	0	9	31	70	89	79	73	14	0	0
9	**Partenen**	"	1020	0	0	2	18	47	86	66	89	50	7	0
10	Gaschurn	"	980	0	0	0	10	46	90	69	94	48	8	0
11	**St.Gallenkirch**	"	860	0	0	0	12	41	88	68	82	61	13	0
15	**Tschagguns**	"	680	0	0	0	16	24	91	70	81	68	15	0
17	**Silbertal**	Litz	885	0	0	6	10	41	93	60	82	64	9	0
18	**Schruns**	"	671	0	0	0	12	23	82	73	66	83	23	3
19	**Latschau**	III	1000	0	0	0	10	40	76	86	78	62	11	2
20	**Rodund**	"	645	0	0	0	14	22	82	70	63	87	24	3
21	**Golm**	"	1930	0	0	6	33	76	84	88	66	12	0	0
22	**Vandans**	"	670	0	0	0	14	19	77	75	70	90	20	0
23	Langen am Arlberg	Alfenz	1218	0	0	1	12	41	89	76	87	51	8	0
24	**Klösterle**	"	1057	0	0	8	16	48	91	64	83	49	6	0
27	**Lünersee**	Alvier	2015	0	1	15	38	89	94	86	35	7	0	0
30	**Brand**	"	1005	0	0	3	10	56	90	71	90	41	3	1
31	Bludenz	III	575	0	0	0	13	23	58	80	71	88	29	3
34	**Fontanella**	Lutz	1140	0	0	0	12	43	94	81	70	51	14	0
38	**Nenzinger Himmel**	Meng	1305	0	0	7	16	57	94	80	91	17	3	0
39	**Thüringen**	III	580	0	0	0	10	15	67	86	71	86	27	3
40	**Frastanz**	"	491	0	0	0	12	21	73	79	57	87	34	2
44	Fraxern	Frutz	809	0	0	0	8	18	65	93	79	85	17	0
45	Feldkirch-Gisingen	Rhein	440	0	0	0	3	23	55	91	63	93	34	3
49	**Lustenau**	"	404	0	0	0	3	25	60	87	61	84	41	4
50	**Ebnit**	Dornbirnerach	1100	0	0	0	11	36	88	88	86	51	5	0
56	**Altach**	Rheintalbinnenkanal	412	0	0	0	6	24	63	89	64	87	30	2
57	**Dornbirn**	Dornbirnerach	441	0	0	0	3	23	58	90	66	86	37	2
60	Schröcken	Bregenzerach	1263	0	0	5	11	55	76	64	76	72	6	0
61	**Schoppernau**	"	835	0	0	8	16	38	81	65	86	64	7	0
63	**Au**	"	800	0	0	9	16	49	91	59	96	42	3	0
65	**Damüls**	"	1365	0	0	7	14	64	95	78	81	25	1	0
68	**Bizau**	"	705	0	0	3	14	26	89	76	82	64	11	0
69	**Andelsbuch**	"	600	0	0	0	18	17	85	71	77	80	17	0
70	**Bödele**	"	1150	0	0	7	7	53	100	66	89	39	4	0
71	**Egg**	"	660	0	0	0	14	21	88	72	73	82	15	0
76	**Hittisau**	Subersach	800	0	0	1	10	36	77	77	75	74	13	2
80	**Alberschwende**	Bregenzerach	717	0	0	0	12	31	86	83	75	65	13	0
81	**Doren**	Rotach	710	0	0	0	11	22	86	76	73	82	14	1
82	**Bregenz-Rieden**	Bregenzerach	430	0	0	0	4	27	57	88	67	86	34	2
83	**Bregenz**	Bodensee	424	0	0	0	0	23	52	96	63	94	33	4
84	**Bregenz**	"	486	0	0	2	4	29	58	86	66	92	26	2
85	**Pfänder**	"	1056	0	0	0	12	41	90	80	74	63	5	0
				DONAUGEBIET OBERHALB DES INN										
88	**Baad**	Iller	1305	0	0	3	10	43	94	88	85	37	5	0
89	**Zug**	Lech	1500	0	5	12	26	64	82	81	74	19	2	0
91	**Zürs**	"	1720	0	1	9	44	77	85	77	66	6	0	0
92	**Warth**	"	1475	0	0	7	9	59	95	82	87	25	1	0
93	Holzgau	"	1100	0	0	7	15	50	81	59	91	58	4	0
97	**Vorderhornbach**	"	960	0	0	5	13	58	84	58	84	54	9	0
100	**Höfen-Oberhornberg**	"	870	0	0	2	9	38	94	70	82	61	9	0
101	**Hahnenkamm-Reutte**	"	1670	0	0	6	29	60	94	84	80	10	2	0
102	**Reutte**	"	850	0	0	1	11	33	80	82	86	66	6	0
104	**Berwang**	"	1295	0	0	6	10	56	93	72	83	42	3	0
106	**Tannheim-Untergschw.**	Vils	1090	0	1	12	13	42	97	77	83	37	3	0
107	**Jungholz**	"	1060	0	0	2	10	48	89	79	87	43	7	0
108	**Vils**	"	810	0	0	5	17	33	95	66	81	59	9	0
111	**Scharnitz**	Isar	970	0	0	4	15	43	93	55	87	57	11	0
112	**Seefeld in Tirol**	"	1182	0	0	3	24	57	86	61	94	37	3	0
114	**Leutasch-Kirchplatzl**	Leutascher Ache	1135	0	0	6	18	56	91	60	85	43	6	0
117	**Hinterriß**	Rißbach	930	0	0	5	19	61	87	53	87	47	6	0
125	**Pertisau**	Achensee	935	0	0	1	20	32	96	64	86	60	6	0
127	**Achenkirch**	Ache	905	0	0	0	24	33	91	66	81	65	5	0
130	Ehrwald	Loisach	960	0	0	0	16	41	79	71	85	62	11	0
131	**Hall in Tirol**	Inn	585	0	0	0	2	28	83	64	67	83	33	5
				INNGEBIET OBERHALB DER SALZACH										
132	**Nauders**	"	1360	0	0	6	22	57	78	56	93	50	3	0
133	**Spiss**	Schalklbach	1540	0	0	7	16	66	92	69	91	24	0	0
134	**Pfunds**	Inn	995	0	0	0	12	30	72	68	76	86	21	0
139	**Fendels**	"	1356	0	0	1	10	47	83	67	88	60	9	0
141	**Prutz**	"	870	0	0	0	9	32	77	70	79	82	16	0
150	**Kaunertal-Feichten**	Fagge	1314	0	0	1	13	51	91	64	95	45	5	0
152	**Ladis-Neuegg**	Inn	1350	0	0	2	14	60	92	75	84	33	5	0
153	**Runserau**	"	860	0	0	0	11	31	77	67	75	85	19	0
156	**St.Anton am Arlberg**	Rosanna	1285	0	0	2	19	49	88	59	90	52	6	0
162	**Galtür**	Trisanna	1587	0	0	10	24	67	85	78	85	16	0	0
164	**Kappl-Oberbichl**	"	1500	0	0	3	13	58	93	78	88	29	3	0
165	See im Paznaun	"	1040	0	0	2	19	37	90	62	83	62	10	0
166	**Landeck**	Inn	785	0	0	0	5	25	72	82	59	97	25	0
167	**Nassereith**	Gurglbach	850	0	0	1	18	36	90	58	85	67	10	0
169	Imst (Oberstadt)	"	860	0	0	0	10	34	90	62	83	68	18	0
170	**Pitztaler Gletscher**	Pitze	2850	0	8	30	70	96	97	56	8	0	0	0
178	**St.Leonhard i.P.-N.**	"	1462	0	0	6	10	65	89	71	90	33	1	0
180	**Jerzens-Ritzenried**	"	1120	0	0	2	16	62	80	56	97	46	6	0
181	**Piller**	"	1315	0	0	2	9	45	83	78	90	51	7	0
189	**Vent**	Venter Ache	1906	0	0	12	34	76	76	91	67	9	0	0
192	Obergurgl	Gurgler Ache	1940	0	0	7	29	79	78	90	70	12	0	0
194	**Gries**	Fischbach	1575	0	0	10	28	82	79	83	71	12	0	0
195	**Längenfeld**	Ötztaler Ache	1180	0	0	0	13	57	88	58	92	51	6	0
197	**Niederthai**	"	1550	0	0	8	20	66	85	82	84	20	0	0
198	**Umhausen**	"	1041	0	0	0	11	40	80	69	86	71	8	0
199	**Oetz**	"	760	0	0	0	20	29	86	56	76	82	15	1
202	**Kühtai**	"	1970	0	0	8	25	80	86	90	67	9	0	0
205	Haiming	Inn	663	0	0	0	1	24	79	75	62	91	32	1
206	**Obsteig**	"	950	0	0	0	10	41	90	68	78	65	13	0

Häufigkeiten der Lufttemperaturen

Nr.	Messstelle	Einzugsgebiet	Höhe m ü.A.	Anzahl der Tage										
				Tagesmittel in °C										
				≦ -20,1	-20,0 bis -15,1	-15,0 bis -10,1	-10,0 bis -5,1	-5,0 bis -0,1	0,0 bis 4,9	5,0 bis 9,9	10,0 bis 14,9	15,0 bis 19,9	20,0 bis 24,9	≧ 25,0
207	**Stams**	Inn	675	0	0	0	11	25	90	61	60	81	33	4
211	**Telfs**	"	618	0	0	0	14	19	91	65	66	83	26	1
213	**Inzing**	"	610	0	0	0	8	25	88	63	66	88	26	1
217	**St.Sigmund-Sellrain**	Melach	1520	0	0	2	12	55	87	80	91	36	2	0
220	**Innsbruck (Flughafen)**	Inn	579	0	0	0	2	26	74	69	61	96	34	3
222	**Innsbruck (Univ.)**	"	577	0	0	0	1	24	73	66	55	95	44	7
223	**Brenner**	Sill	1445	0	0	4	11	69	85	62	99	33	2	0
224	**Obernberg am Brenner**	Obernberger Seebach	1360	0	0	6	23	66	84	76	77	26	7	0
225	**Innerschmirn-Kasern**	Schmirnbach	1610	0	0	7	25	78	78	79	79	19	0	0
226	**Steinach a.Br.-Plon**	Sill	1204	0	0	1	10	53	88	67	91	46	9	0
228	Trins	Gschnitzbach	1235	0	0	0	12	48	89	70	95	42	9	0
229	**Navis**	Sill	1400	0	0	6	14	67	92	67	89	28	2	0
230	**Matrei am Brenner**	"	970	0	0	0	9	44	79	75	88	58	12	0
232	**Dresdner Hütte**	Ruetz	2290	0	3	17	33	98	97	76	33	8	0	0
235	**Telfes im Stubai**	"	1070	0	0	0	11	42	83	70	85	63	11	0
236	**Schönberg im Stubaital**	Sill	1005	0	0	0	9	40	77	76	79	71	13	0
237	**Patscherkofel**	"	2247	0	1	13	47	96	78	97	28	5	0	0
241	**Rinn**	Inn	895	0	0	0	8	32	81	63	74	88	17	2
242	**Kleinvolderberg**	"	660	0	0	0	12	31	87	60	81	74	17	3
243	Baumkirchen	"	585	0	0	0	1	25	88	68	74	79	26	4
246	**Wattener Lizum**	"	1970	0	1	10	38	88	80	88	50	10	0	0
248	**Weerberg**	"	925	0	0	0	10	39	79	68	85	70	13	1
249	**Schwaz**	"	535	0	0	0	0	24	79	69	72	81	35	5
251	**Jenbach**	"	530	0	0	0	0	25	70	77	60	90	39	4
252	**Rotholz**	"	590	0	0	0	8	32	86	66	77	76	19	1
254	**Zillergrund-Plattk.**	Ziller	2260	0	1	14	48	77	97	91	30	7	0	0
257	**Klaushof**	"	1022	0	0	3	22	62	81	57	86	48	6	0
259	**Schlegeis (Speicher)**	Zemmbach	1800	0	0	6	27	66	88	81	82	15	0	0
262	**Ginzling**	"	1060	0	0	2	15	58	82	63	92	45	8	0
266	**Stillupp (Speicher)**	"	1125	0	0	1	15	60	85	60	97	41	6	0
268	**Mayrhofen**	Ziller	643	0	0	0	14	30	81	53	74	87	23	3
271	**Durlaßboden**	Gerlosbach	1432	0	0	2	17	66	82	75	86	33	4	0
272	**Gerlos**	"	1250	0	0	14	25	70	73	74	82	24	3	0
273	**Gerlos-Gmünd**	"	1180	0	0	0	13	65	81	64	93	42	7	0
274	**Ried im Zillertal**	Ziller	555	0	0	0	4	35	89	59	75	81	19	3
275	**Schlitterberg**	"	960	0	0	0	10	44	81	67	84	67	11	1
276	**Inneralpbach**	Inn	1040	0	0	4	16	52	87	68	89	44	5	0
279	**Brandenberg**	Brandenberger Ache	920	0	0	0	15	46	84	64	91	55	8	2
280	**Radfeld**	Inn	514	0	0	0	10	23	83	64	70	76	34	5
283	**Kelchsau**	Kelchsauer Ache	815	0	0	0	18	41	90	63	88	57	8	0
284	**Hopfgarten i.Brt.**	Brixentaler Ache	600	0	0	0	13	24	95	58	84	74	17	0
285	**Wörgl (Deponie)**	"	605	0	0	0	5	31	95	58	79	75	22	0
286	**Kirchbichl**	Inn	498	0	0	0	3	28	76	69	72	80	34	3
287	**Ellmau**	Weißache	750	0	0	0	13	37	89	59	80	70	17	0
291	**Kufstein**	Inn	493	0	0	0	3	26	78	67	70	78	39	4
293	**Thiersee-Landl**	Thierseer Ache	700	0	0	1	21	38	89	59	86	60	11	0
296	**Jochberg**	Jochberger Ache	950	0	0	0	11	44	89	69	81	63	8	0
297	**Hahnenkamm-Ehrenbachhöhe**	"	1790	0	0	6	27	67	89	83	81	10	2	0
298	**Kitzbühel**	"	744	0	0	0	13	27	94	54	81	76	19	1
299	**Aschau**	Aschauer Ache	1005	0	0	2	15	45	93	65	85	53	7	0
302	**Hochfilzen**	Fieberbrunner Ache	960	0	0	1	21	54	82	65	80	54	8	0
304	**St.Johann in Tirol-Almdorf**	Großache	756	0	0	3	21	23	94	56	83	68	16	1
306	**Fischbachalm-Kaiserbachtal**	Kohlenbach	860	0	0	3	19	57	87	51	75	62	11	0
309	**Kössen**	Großache	590	0	0	0	18	18	100	62	82	70	15	0
	SALZACHGEBIET													
312	Paß Thurn	Salzach	1200	0	0	0	13	57	85	71	87	44	8	0
314	Stuhlfelden	"	816	0	0	0	11	32	95	57	85	72	13	0
316	**Enzingerboden**	Stubache	1480	0	0	3	17	69	87	84	80	22	3	0
318	**Rudolfshütte**	"	2304	0	2	17	60	88	88	83	23	4	0	0
321	**Uttendorf**	"	796	0	0	0	16	22	94	62	81	76	13	1
322	**Mooserboden**	Kapruner Ache	2036	0	1	8	39	76	89	89	54	9	0	0
326	Kaprun	"	750	0	0	0	17	20	90	60	75	77	24	2
327	**Zell am See**	Zeller See	766	0	0	0	18	20	93	54	81	78	18	3
331	**Sonnblick**	Hüttwinklache	3105	1	20	50	92	93	85	22	2	0	0	0
334	Bucheben	"	1135	0	0	3	15	58	84	67	88	43	7	0
335	**Rauris**	Rauriser Ache	934	0	0	0	18	42	84	60	86	65	10	0
338	**Badgastein**	Gasteiner Ache	1100	0	0	0	21	54	73	64	90	55	8	0
341	Großarl	Großarlbach	890	0	0	0	16	46	88	59	78	66	11	1
342	**St.Johann im Pongau**	"	634	0	0	0	13	27	86	56	83	77	20	3
343	**St.Veit im Pongau**	Salzach	750	0	0	0	8	30	90	56	79	80	19	3
346	**Karbachalm (Talstation)**	"	925	0	0	0	19	50	93	60	74	61	8	0
347	**Bischofshofen**	"	543	0	0	0	5	28	90	57	74	84	24	3
348	**Hüttau**	Fritzbach	720	0	0	0	20	41	87	64	74	67	11	1
349	**Annaberg**	Lammer	700	0	0	0	7	35	95	78	75	66	9	0
352	**Hintersee**	Almbach	750	0	0	0	17	31	90	74	69	64	20	0
353	**Salzburg-Freisaal**	Salzach	420	0	0	0	5	22	57	90	67	78	42	4
355	**Salzburg (Flugplatz)**	Glanbach	430	0	0	0	6	24	57	89	69	77	38	5
356	**Eugendorf**	Fischach	520	0	0	0	12	24	81	83	68	69	26	2
357	**Saalbach**	Saalach	1022	0	0	1	14	48	82	51	88	69	11	1
358	**Schmittenhöhe**	"	1973	0	0	9	34	74	88	83	68	9	0	0
359	Hütten	Leogangbach	900	0	0	0	20	41	82	55	78	72	15	2
361	**St.Ulrich-Pillersee**	Loferbach	870	0	0	7	18	51	85	62	83	51	8	0
362	**Waidring**	"	760	0	0	6	19	44	87	61	83	57	8	0
365	**Ibm**	Moosache	425	0	0	0	11	18	76	88	70	71	29	2
366	**Ostermiething**	Salzach	405	0	0	0	6	22	59	97	75	71	31	4
367	**Ach-Burghausen**	"	473	0	0	0	6	25	66	87	72	71	34	4
	INNGEBIET UNTERHALB DER SALZACH													
369	**Neukirchen an der Enknach**	Enknach	410	0	0	0	8	23	70	86	75	66	34	3
370	**Mattsee**	Niedertrumer See	508	0	0	0	6	24	64	83	79	73	33	3
371	**Mattighofen**	Mattig	455	0	0	0	10	22	68	89	70	64	38	4
372	**Hocheck**	Schwemmbach	595	0	0	0	10	34	97	74	77	64	9	0
374	**Straßwalchen**	"	550	0	0	0	10	21	72	88	71	65	34	4
375	**Braunau am Inn**	Mattig	360	0	0	0	3	26	65	82	71	68	43	7
376	**Waldzell**	Waldzeller Ache	500	0	0	0	9	24	66	95	79	60	30	2
377	**St.Johann am Walde**	Mettmach	629	0	0	0	8	30	71	85	76	64	28	3
378	**Altheim**	Ach	358	0	0	0	5	24	67	85	70	64	45	5
379	Reichersberg	Inn	350	0	0	0	4	22	72	83	71	78	33	2
380	Ried im Innkreis	Rieder Bach	431	0	0	0	6	23	69	81	72	72	39	3
381	**St.Marienkirchen**	Inn	340	0	0	0	4	24	73	86	71	73	27	7

Häufigkeiten der Lufttemperaturen

Nr.	Messstelle	Einzugsgebiet	Höhe m ü.A.	Anzahl der Tage										
				Tagesmittel in °C										
				≦ -20,1	-20,0 bis -15,1	-15,0 bis -10,1	-10,0 bis -5,1	-5,0 bis -0,1	0,0 bis 4,9	5,0 bis 9,9	10,0 bis 14,9	15,0 bis 19,9	20,0 bis 24,9	≧ 25,0
382	**Lambrechten**	Pram	396	0	0	0	7	24	72	84	71	64	36	7
383	**Kopfing**	Pfudabach	569	0	0	1	12	32	69	78	72	68	28	5
384	**Sigharting**	"	355	0	0	0	6	25	70	82	75	69	33	5
385	**Schärding / Rossbach**	Roßbach	330	0	0	0	4	22	72	85	75	69	31	7
386	**Wernstein**	Inn	355	0	0	0	2	24	90	80	64	68	30	7
387	**Schardenberg**	"	529	0	0	0	8	30	78	78	73	66	28	4
	DONAUGEBIET ZWISCHEN INN UND TRAUN													
388	**Münzkirchen**	Donau	499	0	0	0	6	29	77	85	74	65	26	3
389	**Vichtenstein**	"	586	0	0	0	8	35	69	75	70	67	35	6
390	**Rannawerk**	"	285	0	0	0	1	25	74	83	71	73	35	3
391	Kollerschlag	Ranna	725	0	0	0	15	35	78	76	69	66	23	3
393	**Mausloch**	"	515	0	0	0	7	28	84	81	74	63	28	0
394	**Pfarrkirchen**	"	815	0	0	0	12	50	74	81	68	55	23	2
395	**Neustift im Mühlkreis**	"	597	0	0	0	9	39	71	76	74	60	31	5
396	**Julbach**	Kleine Mühl	575	0	0	0	8	35	88	79	67	67	21	0
398	**Schwarzenberg**	Große Mühl	730	0	0	0	8	42	82	81	72	62	16	2
399	**Schlägl**	"	555	0	0	0	7	38	89	74	70	66	21	0
400	**Guglwald**	Kleine Michl	750	0	0	0	14	45	86	76	72	60	12	0
401	**Helfenberg**	"	598	0	0	0	9	39	87	83	67	63	17	0
402	**Haslach**	"	510	0	0	0	10	32	90	77	73	70	13	0
403	Rohrbach	Große Mühl	600	0	0	0	8	30	83	73	73	69	27	2
404	**Langhalsen**	"	449	0	0	0	10	34	95	78	68	63	17	0
405	**Partenstein**	"	295	0	0	0	3	29	83	70	74	73	31	2
406	**Neuhaus an der Donau**	Donau	450	0	0	0	7	28	80	73	73	67	30	7
407	**Neumarkt im Hausr.-Widldorf**	Aschach	380	0	0	0	7	26	73	82	86	64	25	2
408	**Peuerbach**	"	372	0	0	0	7	27	73	82	75	72	23	6
409	Waizenkirchen	"	370	0	0	0	6	22	74	77	77	69	37	3
410	**Neukirchen am Walde**	"	555	0	0	0	6	30	80	78	72	69	26	4
411	**St.Agatha**	"	499	0	0	0	6	29	70	71	82	64	36	7
412	**Aschach an der Donau**	"	292	0	0	0	3	25	76	74	75	64	41	7
413	**Eferding**	Donau	274	0	0	0	7	30	68	80	73	58	41	8
414	**Kematen am Innbach**	Innbach	351	0	0	0	8	24	74	79	73	63	37	7
415	**Geboltskirchen**	Trattnach	540	0	0	0	9	27	73	94	73	63	25	1
416	**Hofkirchen an der Trattnach**	"	385	0	0	0	6	21	65	76	73	83	35	6
417	**Grieskirchen-Moosham**	"	352	0	0	0	5	23	73	79	78	63	37	7
418	Gallspach	"	368	0	0	0	4	21	73	81	68	73	43	2
420	**Goldwörth**	Donau	260	0	0	0	2	23	71	80	69	59	53	8
421	**Bad Leonfelden**	Große Rodl	740	0	0	0	13	38	89	74	65	61	21	4
422	**Piberstein**	"	899	0	0	2	9	50	83	51	83	50	33	4
423	**St.Peter am Wimberg**	"	687	0	0	0	12	35	83	77	73	58	23	4
424	**Neußerling**	"	615	0	0	0	9	30	73	81	77	66	23	6
425	**Waxenberg**	"	700	0	0	0	9	40	78	75	72	64	25	2
426	**Ottensheim**	"	265	0	0	0	5	22	77	73	72	57	50	9
427	**Hellmonsödt**	Donau	840	0	0	0	14	47	84	77	71	59	11	2
428	**Kirchschlag bei Linz**	"	925	0	0	1	9	57	80	79	68	55	15	1
429	**Pöstlingberg**	"	490	0	0	0	7	28	70	73	81	56	43	7
430	Linz (Stadt)	"	263	0	0	0	0	23	58	80	72	69	55	8
431	**Linz-Urfahr**	"	305	0	0	0	3	22	70	79	73	59	51	8
432	**Leonding**	"	277	0	0	0	4	23	71	80	68	60	51	8
433	Hörsching	"	297	0	0	0	4	21	65	83	71	71	45	5
	TRAUNGEBIET													
434	**Gößl**	Grundlsee	710	0	0	0	2	38	94	70	79	69	11	2
435	**Bad Aussee**	Traun	665	0	0	0	10	22	90	63	81	73	24	2
436	**Ödensee**	"	800	0	0	8	12	51	95	64	76	51	7	1
438	**Schönbergalpe**	"	1350	0	0	4	17	71	86	77	77	28	5	0
439	**Obertraun**	"	515	0	0	0	15	27	93	61	82	71	15	1
440	**Pötschen**	"	1000	0	0	0	19	61	79	63	81	53	9	0
441	Krippenstein	"	2050	0	1	13	46	80	93	81	43	8	0	0
442	**Lahn-Hallstatt**	Hallstätter See	510	0	0	0	7	30	97	60	76	73	21	1
443	**Gosau**	Gosaubach	765	0	0	0	12	45	94	62	78	63	10	1
444	**Bad Goisern**	Traun	505	0	0	0	2	31	91	67	78	66	28	2
445	**St.Gilgen**	St.Wolfgangsee	550	0	0	0	2	26	90	71	76	67	30	3
446	St.Wolfgang	"	539	0	0	0	0	24	70	75	78	77	38	3
447	**Strobl**	"	540	0	0	0	12	21	92	67	79	67	27	0
448	Bad Ischl	Traun	469	0	0	0	1	27	78	70	86	71	29	3
450	Feuerkogel	"	1618	0	0	6	24	70	89	82	72	19	3	0
451	**Ebensee (Schule)**	"	425	0	0	0	3	27	75	78	80	67	31	4
452	Gmunden	Traunsee	426	0	0	0	4	23	50	84	73	68	57	6
453	**Altmünster**	"	525	0	0	0	7	26	69	86	75	67	31	4
454	**Gmunden-Traunleiten**	Traun	456	0	0	0	9	24	69	84	80	64	32	3
455	**Laakirchen**	"	440	0	0	0	6	26	64	80	76	72	33	8
456	**Fuschl**	Fuschlsee	670	0	0	0	2	30	75	97	76	61	24	0
457	**Scharfling**	Mondsee	480	0	0	0	1	27	76	84	79	67	30	1
459	**Oberwang**	"	595	0	0	0	12	23	77	84	72	66	29	2
460	**Weißenbach am Attersee**	Attersee	475	0	0	0	9	23	83	80	84	65	21	0
462	**Attersee**	"	495	0	0	0	3	26	66	85	75	73	35	2
464	**Frankenburg**	Vöckla	515	0	0	0	9	25	77	89	71	65	27	2
465	**Vöcklabruck**	"	423	0	0	0	4	26	66	76	74	70	41	8
466	**Wolfsegg am Hausruck**	Ager	585	0	0	0	7	26	67	83	77	63	36	6
467	**Almsee (Forsthaus)**	Alm	590	0	0	0	11	34	91	77	77	65	10	0
468	**Grünau-Almegg**	"	540	0	0	0	12	23	77	87	71	66	27	2
469	**Scharnstein**	"	485	0	0	0	11	24	71	89	78	68	24	0
470	**Vorchdorf**	"	455	0	0	0	7	25	68	79	70	72	37	7
471	**Wels**	Traun	305	0	0	0	5	20	68	80	69	65	50	8
472	**Kirchdorf an der Krems**	Krems	456	0	0	0	7	24	59	83	84	67	35	6
473	Kremsmünster	"	383	0	0	0	4	23	66	83	72	74	41	2
474	**Neuhofen an der Krems**	"	326	0	0	0	5	20	72	79	74	62	45	8
475	**Ebelsberg (Gottschallingerstra**	Traun	261	0	0	0	4	22	69	82	68	61	51	8
476	**Linz (Wasserwerk Scharlinz)**	"	260	0	0	0	1	24	74	77	72	56	53	8
	DONAUGEBIET ZWISCHEN TRAUN UND ENNS													
477	**St.Florian**	Donau	257	0	0	0	3	21	69	85	70	57	52	8
478	**Maria Laah**	"	360	0	0	0	6	22	75	77	75	65	38	7
479	Reichenau	Große Gusen	685	0	0	0	13	27	90	72	73	75	15	0
480	**Gallneukirchen**	"	330	0	0	0	7	26	81	77	66	66	35	7
481	**Neumarkt im Mühlkreis**	Kleine Gusen	610	0	0	0	9	33	70	85	69	59	33	7

Häufigkeiten der Lufttemperaturen

Nr.	Messstelle	Einzugsgebiet	Höhe m ü.A.	Anzahl der Tage										
				Tagesmittel in °C										
				≦ -20,1	-20,0 bis -15,1	-15,0 bis -10,1	-10,0 bis -5,1	-5,0 bis -0,1	0,0 bis 4,9	5,0 bis 9,9	10,0 bis 14,9	15,0 bis 19,9	20,0 bis 24,9	≧ 25,0
482	**Mauthausen**	Donau	299	0	0	0	5	21	67	73	71	70	50	8
483	**Enns**	"	259	0	0	0	2	21	73	76	69	63	54	7
			ENNSGEBIET											
484	**Flachau**	Enns	910	0	0	0	20	46	88	58	77	66	10	0
485	**Radstadt**	"	890	0	0	0	16	49	83	63	79	64	10	1
486	**Obertauern**	Taurach	1763	0	0	8	29	89	69	83	73	11	3	0
487	Untertauern	"	1000	0	0	0	17	63	81	61	84	48	10	1
488	Ramsau	Enns	1203	0	0	0	14	57	82	68	92	44	8	0
489	**Planai**	Thalbach	1820	0	0	8	41	80	86	80	61	9	0	0
490	**Untertal-Tetter**	"	1040	0	0	1	15	54	87	68	86	47	7	0
491	**Rohrmoos**	Enns	1080	0	0	0	10	61	85	57	88	54	10	0
495	**St.Nikolai im Sölktal**	Große Sölk	1120	0	0	1	21	60	87	79	81	34	2	0
497	**Bad Mitterndorf**	Salzabach	808	0	0	0	20	32	89	64	78	69	12	1
498	**Grubegg**	"	790	0	0	4	16	29	96	64	79	64	12	1
499	**Gröbming**	"	766	0	0	0	13	31	88	62	81	75	13	2
500	**Donnersbachwald**	Donnersbach	980	0	0	0	19	51	91	69	78	49	8	0
501	**Planneralm**	"	1605	0	0	4	31	80	91	76	63	15	5	0
503	**Irdning**	"	702	0	0	0	14	25	92	59	84	74	16	1
504	**Greith**	Grimmingbach	945	0	0	0	15	46	87	68	78	61	10	0
505	**Oppenberg**	Gulling	1060	0	0	0	15	49	90	70	83	50	8	0
506	Aigen im Ennstal	"	640	0	0	0	17	25	88	66	79	76	13	1
507	**Liezen**	Enns	670	0	0	0	12	28	89	60	80	70	21	5
508	**Hohentauern**	Triebenbach	1265	0	0	1	15	71	84	71	81	35	7	0
509	**Admont**	Enns	700	0	0	1	16	38	85	63	81	65	12	4
511	**Eisenerzer Ramsau**	Erzbach	1020	0	0	1	20	50	98	58	74	56	8	0
512	**Hieflau**	Enns	492	0	0	0	7	35	85	61	82	73	18	4
517	**Wildalpen**	Salza	610	0	0	6	16	76	70	72	72	47	6	0
518	**Unterlaussa**	Laussabach	540	0	0	1	16	28	94	66	78	71	10	1
519	**Kleinreifling**	Enns	428	0	0	0	4	23	69	88	74	70	33	4
521	**Maria Neustift**	"	629	0	0	0	13	28	73	82	80	65	22	2
522	**Pechgraben**	"	430	0	0	0	12	22	84	84	74	73	15	1
523	**Reichraming**	"	360	0	0	0	8	18	63	82	79	76	36	3
525	**Laussa**	"	440	0	0	0	10	24	75	80	75	65	34	2
526	**Hinterstoder**	Steyr	590	0	0	0	13	24	89	70	79	70	18	2
527	**Huttererböden**	"	1370	0	0	4	18	71	94	72	71	29	6	0
528	**Linzer Haus**	Teichl	1435	0	0	5	25	82	80	76	68	24	5	0
529	**Bosruckhütte**	"	1036	0	0	0	17	57	84	75	76	47	9	0
530	**Spital am Pyhrn**	"	630	0	0	0	13	33	84	74	78	63	19	1
531	**Klein Pyhrgas**	"	1010	0	0	0	11	40	77	80	77	61	16	3
532	**Windischgarsten-Dambach**	"	614	0	0	0	16	28	82	74	71	71	20	3
533	**St.Pankraz**	"	523	0	0	0	16	27	84	75	71	76	15	1
534	**Klaus an der Pyhrnbahn**	Steyr	458	0	0	0	9	26	73	78	81	67	28	3
535	**Bodinggraben**	Krumme Steyrling	640	0	0	1	14	33	94	71	78	66	8	0
536	**Breitenau**	"	514	0	0	1	12	21	89	86	71	72	12	1
537	**Molln**	Steyr	435	0	0	0	12	20	71	80	72	72	33	5
538	**Waldneukirchen**	"	440	0	0	0	8	24	66	81	77	63	39	7
539	**Behamberg**	Enns	518	0	0	0	6	27	63	79	79	62	42	7
541	**Steyr**	"	336	0	0	0	6	23	69	76	76	61	46	8
543	St.Sebastian/Mariazell	Salza	872	0	0	0	20	28	95	75	76	61	10	0
			DONAUGEBIET ZWISCHEN ENNS UND MARCH											
544	**Rainbach im Mühlkreis**	Feldaist	690	0	0	0	12	35	83	84	63	63	21	4
545	Freistadt	"	548	0	0	0	9	27	80	80	74	72	21	2
546	**Lasberg**	"	575	0	0	0	9	30	86	81	66	63	24	6
547	**Karlstift**	Waldaist	917	0	0	2	17	66	90	73	63	47	7	0
548	**Schöneben-Gugu**	"	880	0	0	1	21	51	91	79	58	56	8	0
549	**Weitersfelden-Ritzenedt**	"	764	0	0	0	14	45	81	80	71	60	14	0
550	**Gutau**	"	581	0	0	0	10	39	82	77	67	67	20	3
551	**Tragwein**	Aist	455	0	0	0	6	28	72	81	72	57	42	7
552	Allerheiligen	"	542	0	0	0	6	27	69	80	74	66	37	6
553	**Stadt Haag**	Erla	347	0	0	0	5	20	70	73	75	65	49	8
554	**St.Pantaleon**	"	235	0	0	0	4	21	72	82	72	65	42	7
556	**Laab**	Naarn	240	0	0	0	3	23	73	76	64	62	51	13
557	**Windhaag bei Perg**	"	513	0	0	0	8	30	70	80	74	56	40	7
558	**Saxen / Au**	"	235	0	0	0	2	22	73	77	72	58	52	9
559	**St.Thomas am Blasenstein**	Klambach	665	0	0	0	9	37	78	80	68	62	26	5
561	**Stephanshart**	Donau	281	0	0	1	14	23	72	80	82	77	12	4
562	**Grein**	"	270	0	0	0	5	26	78	73	70	57	48	8
563	**St.Oswald**	Große Isper	654	0	0	0	8	35	78	80	70	55	33	6
564	**Bärnkopf**	"	958	0	0	0	12	60	81	79	62	56	12	3
566	**Ennsbach**	Ybbser Mühlbach	273	0	0	0	5	19	75	80	76	57	48	5
567	**Neuhaus am Zellerain**	Ybbs	1103	0	0	1	16	63	91	77	71	37	9	0
568	**Lackenhof**	"	887	0	0	1	19	50	83	78	70	52	12	0
569	**Lunz am See**	"	612	0	0	7	11	33	96	71	77	59	11	0
572	**Hollenstein an der Ybbs**	"	507	0	0	1	12	25	87	82	72	68	16	2
574	**Opponitz**	"	451	0	0	0	12	20	79	83	76	66	27	2
577	**Sonntagberg**	"	634	0	0	0	9	30	70	85	76	70	21	4
578	**Wolfsbach**	Urlbach	336	0	0	0	7	21	75	81	70	68	35	8
581	**Amstetten**	Ybbs	265	0	0	0	5	19	65	87	67	66	50	6
583	**Neuhofen an der Ybbs**	"	319	0	0	0	7	21	74	75	72	60	48	8
586	**Annaberg**	Große Erlauf	911	0	0	0	16	56	86	79	68	50	10	0
587	**Erlaufboden**	"	542	0	0	0	13	18	93	80	73	73	13	2
591	**Gresten**	Kleine Erlauf	399	0	0	0	9	22	78	76	77	58	39	6
592	Randegg	"	363	0	0	0	9	20	69	86	74	77	28	2
595	**Wieselburg**	"	264	0	0	0	6	23	75	71	72	59	51	8
600	**Pöggstall**	Weitenbach	451	0	0	0	11	31	77	77	71	57	35	6
602	**Oberndorf an der Melk**	Melk	297	0	0	0	6	18	62	91	74	65	45	4
609	**Frankenfels**	Pielach	465	0	0	0	11	23	81	79	75	76	18	2
613	**Kilb**	Sierningbach	290	0	0	0	6	24	70	78	74	55	51	7
615	**Maria Langegg**	Donau	485	0	0	0	9	25	76	86	71	55	37	6
616	**Jauerling (ORF)**	"	952	0	0	0	10	44	88	79	73	55	14	2
618	**Unterloiben**	"	198	0	0	0	0	20	52	88	79	65	53	8
619	**Ottenschlag**	Große Krems	856	0	0	0	14	49	83	76	69	56	14	4
620	**Großheinrichschlag**	Kleine Krems	704	0	0	0	15	31	91	73	72	58	21	4
621	**Lichtenau**	Krems	669	0	0	0	18	41	81	76	69	62	14	4
622	**Gföhl**	"	585	0	0	0	8	29	72	86	72	49	43	6
623	**Krems an der Donau**	"	204	0	0	0	3	21	56	87	74	54	63	7
626	**Türnitz**	Traisen	482	0	0	1	14	29	89	72	76	69	13	2
627	**Kernhof**	Unrechttraisen	760	0	0	0	17	35	92	74	77	53	16	1
628	**St.Aegyd am Neuwalde**	"	607	0	0	1	14	27	91	71	69	74	14	4

Häufigkeiten der Lufttemperaturen

Nr.	Messstelle	Einzugsgebiet	Höhe m ü.A.	Anzahl der Tage										
				Tagesmittel in °C										
				≦ -20,1	-20,0 bis -15,1	-15,0 bis -10,1	-10,0 bis -5,1	-5,0 bis -0,1	0,0 bis 4,9	5,0 bis 9,9	10,0 bis 14,9	15,0 bis 19,9	20,0 bis 24,9	≧ 25,0
630	**Hainfeld**	Gölsen	434	0	0	1	12	24	84	85	70	72	16	1
631	**Innerhalbach**	"	522	0	0	2	15	34	91	76	74	61	12	0
634	**St.Pölten (Kopalkaserne)**	Traisen	285	0	0	0	6	18	61	83	70	62	55	10
635	**St.Pölten**	"	282	0	0	0	8	23	72	71	75	52	56	8
638	**Liebenau**	Kamp	903	0	0	1	19	53	83	81	60	54	14	0
640	**Rappottenstein**	Kleiner Kamp	598	0	0	5	10	36	103	75	62	65	9	0
641	**Groß-Gerungs**	Zwettl	676	0	0	0	16	37	95	75	65	62	14	1
642	**Zwettl-Edelhof**	Kamp	587	0	0	0	11	29	77	87	71	59	26	5
643	**Zwettl (Stift)**	"	505	0	0	1	7	30	85	82	65	79	14	2
644	**Grafenschlag**	"	780	0	0	2	19	47	82	82	64	55	12	2
645	**Ottenstein**	"	555	0	0	1	13	35	82	85	67	65	15	2
648	**Altenburg**	"	394	0	0	0	9	22	75	79	70	55	49	6
649	**Messern**	"	485	0	0	0	11	24	87	77	65	51	44	6
651	**Gars am Kamp**	"	277	0	0	0	5	24	69	87	66	55	51	8
653	**Schönberg**	"	223	0	0	0	4	23	67	85	67	54	57	8
655	**Langenlois**	"	204	0	0	0	5	18	60	85	72	56	60	9
656	**Mühlbach am Manhartsberg**	"	356	0	0	0	7	23	62	86	67	64	49	7
659	**Sitzenberg-Reidling**	Donau	212	0	0	0	5	21	64	86	69	57	54	9
661	**Pyhra**	Perschling	302	0	0	0	8	22	69	76	74	62	48	6
663	**Atzenbrugg**	"	192	0	0	0	3	20	53	82	62	65	59	21
665	**Brand-Laaben**	Große Tulln	371	0	0	0	8	19	64	90	72	59	43	10
666	Kohlreithberg	"	490	0	0	0	8	24	62	81	75	62	47	6
667	**Maria-Anzbach**	"	256	0	0	0	4	19	60	90	74	59	50	9
668	**Ollersbach**	Gr.Tulln	242	0	0	0	7	20	61	87	75	54	52	9
672	**Tulln (Bildeiche)**	Donau	179	0	0	0	2	26	66	83	69	54	55	10
673	**Sieghartskirchen**	Kleine Tulln	202	0	0	0	0	23	56	96	71	62	47	10
675	Langenlebarn	Donau	175	0	0	0	1	25	54	88	69	54	65	9
677	**Eggenburg**	Schmida	364	0	0	0	9	26	73	81	68	53	49	6
679	**Maissau**	"	342	0	0	0	4	24	66	77	73	58	54	9
683	**Immendorf**	Göllersbach	237	0	0	1	4	27	65	81	68	56	54	9
685	**Hollabrunn**	"	241	0	0	0	4	26	57	91	67	53	59	8
687	**Steinabrunn**	Senningbach	255	0	0	0	3	26	56	91	72	52	56	9
689	**Stetten**	Donau	177	0	0	0	1	25	60	89	64	59	55	12
690	**Wien (Einlaufbauwerk)**	"	175	0	0	0	0	21	50	87	75	63	58	11
691	**Kierling**	"	264	0	0	0	1	21	57	96	66	52	61	11
693	**Klosterneuburg**	"	244	0	0	0	0	24	50	88	74	62	57	10
694	**Wien (Magdalenenhof)**	"	310	0	0	0	3	26	56	89	72	57	54	8
695	**Wien-Kagran**	"	150	0	0	0	0	22	44	92	69	60	61	17
696	**Wien (Spargelfeld)**	"	160	0	0	0	0	22	51	89	69	60	61	13
697	**Wien-Stadlau (Inselpumpwerk)**	"	163	0	0	0	0	22	48	84	73	61	60	17
698	**Wien (Hohe Warte)**	Donaukanal	203	0	0	0	0	23	45	89	73	58	65	12
699	Wien-Neustift	"	290	0	0	0	2	25	53	92	75	52	57	9
700	Tullnerbach	Wien	291	0	0	0	4	24	69	90	71	61	40	6
701	**Wien-Mauerbach**	"	215	0	0	0	2	22	64	96	68	56	50	7
702	**Wien-Innere Stadt**	"	171	0	0	0	0	19	33	86	73	66	62	26
703	Wien (Rathausplatz)	"	185	0	0	0	0	19	39	91	70	68	59	19
704	**Wien (Lainzer Tor)**	"	265	0	0	0	3	26	61	89	65	59	54	8
705	Wien-Wiener Berg	"	240	0	0	0	2	20	52	83	74	64	57	13
708	**Alland (Autobahnmeisterei)**	Schwechat	337	0	0	0	8	22	70	88	69	58	43	7
711	**Oeynhausen (Autobahnmeist.)**	"	214	0	0	0	3	19	51	93	68	55	65	11
712	**Baden**	"	249	0	0	0	3	21	48	95	71	61	57	9
713	**Gumpoldskirchen**	"	218	0	0	0	2	19	43	92	72	63	64	10
718	**Furth-Harras**	Triesting	546	0	0	1	14	30	84	84	73	69	10	0
724	**Wien (Rosenhügel)**	Liesing	250	0	0	0	2	25	54	86	71	57	59	11
725	**Wien (Gutheil-Schoder-Gasse)**	"	190	0	0	0	2	22	49	86	71	59	61	15
727	**Wien-Unterlaa**	"	200	0	0	0	1	22	48	89	72	61	60	12
728	Wien-Laaer Berg	Schwechat	220	0	0	0	1	21	48	84	71	64	60	16
729	**Wien (Zentralfriedhof)**	"	170	0	0	0	0	21	51	94	61	65	58	15
733	**Schwechat (Flugplatz)**	Donau	184	0	0	0	0	23	49	95	65	54	68	11
734	**Wien-Neueßling**	"	155	0	0	0	0	22	51	91	64	61	64	12
737	**Moosbrunn**	Piesting	187	0	0	0	4	24	58	87	69	55	57	11
738	**Gutenstein**	"	495	0	0	0	11	21	89	81	69	72	17	5
740	**Miesenbach**	"	520	0	0	0	14	20	86	77	73	69	22	4
741	**Hohe Wand (Herrgottschn.haus)**	"	811	0	0	0	13	41	82	81	68	49	25	6
742	**Blumau**	"	234	0	0	0	5	22	58	91	67	53	58	11
745	**Bad Deutsch-Altenburg**	Donau	161	0	0	0	1	24	58	87	56	61	61	17
746	**Franzensdorf**	"	153	0	0	0	0	25	53	94	62	53	66	12
747	**Orth an der Donau**	"	148	0	0	0	1	25	58	93	59	57	61	11
749	**Naglern**	Rußbach	280	0	0	0	5	26	70	81	67	53	55	8
751	**Ulrichskirchen**	"	183	0	0	0	1	25	56	96	67	57	54	9
754	**Deutsch-Wagram**	"	157	0	0	0	0	27	59	84	69	51	64	11
756	**Leopoldsdorf im Marchfeld**	"	152	0	0	0	1	30	67	76	60	58	62	11
	MOLDAUGEBIET													
758	**Schenkenfelden**	Moldau	745	0	0	0	15	35	87	76	71	61	17	3
759	**Sandl**	"	961	0	0	1	12	60	84	76	66	53	11	2
760	**Windhaag bei Freistadt**	Maltsch	420	0	0	2	14	33	93	74	68	62	19	0
763	**Gmünd**	Lainsitz	500	0	0	0	9	24	72	85	68	57	43	7
765	**Altmanns**	Braunaubach	589	0	0	1	8	34	83	81	68	62	24	4
767	**Haugschlag**	Reißbach	568	0	0	0	11	34	85	79	63	54	35	4
768	**Litschau**	"	564	0	0	1	11	29	84	80	68	70	20	2
	MARCHGEBIET													
770	**Vitis**	Deutsche Thaya	522	0	0	1	12	27	82	84	68	63	26	2
772	**Waidhofen an der Thaya**	"	495	0	0	0	9	27	84	83	64	52	40	6
776	**Weikertschlag an der Thaya**	Mährische Thaya	460	0	0	0	9	26	83	81	68	54	38	6
777	**Breitenfeld**	Seebsbach	568	0	0	1	7	41	89	76	69	54	24	4
780	**Japons**	Thaya	520	0	0	0	9	29	71	89	63	67	31	6
781	**Geras**	"	484	0	0	0	10	27	75	85	65	54	43	6
783	**Riegersburg**	Fugnitzbach	445	0	0	0	12	25	78	87	69	56	32	6
787	**Retz (Windmühle)**	Pulkau	320	0	0	0	5	23	59	79	68	66	55	10
788	**Großkadolz**	"	188	0	0	0	4	25	57	86	68	55	61	9
789	**Mailberg**	"	212	0	0	0	3	23	52	99	70	51	58	9
790	**Laa an der Thaya**	Thaya-Mühlbach	187	0	0	0	2	26	50	89	74	51	64	9
792	**Wildendürnbach**	Thaya	208	0	0	0	2	28	56	83	62	57	61	16
793	**Drasenhofen**	"	216	0	0	0	4	28	77	78	66	51	53	8
796	**Hohenau an der March**	"	155	0	0	0	1	26	55	101	58	53	61	10
800	**Mistelbach (Kläranlage)**	Zaya	190	0	0	0	1	30	58	95	67	47	58	9
801	**Poysdorf (Ost)**	"	202	0	0	0	1	26	61	90	64	53	62	8
802	**Ginzersdorf**	"	179	0	0	0	2	29	62	91	61	48	62	10
804	**Nexing**	Waidenbach	196	0	0	0	1	28	61	88	65	56	57	9

Häufigkeiten der Lufttemperaturen

Nr.	Messstelle	Einzugsgebiet	Höhe m ü.A.	Anzahl der Tage										
				Tagesmittel in °C										
				≦ -20,1	-20,0 bis -15,1	-15,0 bis -10,1	-10,0 bis -5,1	-5,0 bis -0,1	0,0 bis 4,9	5,0 bis 9,9	10,0 bis 14,9	15,0 bis 19,9	20,0 bis 24,9	≧ 25,0
805	**Dürnkrut**	Waidenbach	166	0	0	0	1	24	53	97	62	53	62	13
806	**Gänserndorf**	Stempfelbach	150	0	0	0	1	28	56	94	58	55	63	10
810	**Marchegg**	March	142	0	0	0	0	24	50	91	63	58	59	20
	DONAUGEBIET ZWISCHEN MARCH UND LEITHA													
816	**Kittsee**	Donau	137	0	0	0	0	24	55	89	64	57	61	15
818	**Deutsch Jahrndorf**	Wiesgraben	132	0	0	0	0	25	53	89	54	64	57	23
	LEITHAGEBIET													
819	**Rohr im Gebirge**	Schwarza	684	0	0	0	14	32	98	72	73	62	11	3
821	**Naßwald**	Naßbach	615	0	0	0	12	33	98	73	75	60	14	0
823	**Reichenau an der Rax**	Schwarza	486	0	0	0	12	13	61	95	75	70	36	3
825	**Semmering**	"	985	0	0	0	13	47	93	66	73	61	12	0
826	**Gloggnitz**	"	512	0	0	0	15	18	71	83	69	63	39	7
828	**Puchberg am Schneeberg**	Sierning	580	0	0	1	14	19	75	87	70	76	20	3
830	**Neunkirchen**	Schwarza	362	0	0	0	8	15	55	90	74	63	47	13
834	**Aspang**	Großer Pestingbach	498	0	0	1	14	12	76	84	76	64	36	2
836	**Trattenbach**	Feistritz	1105	0	0	0	10	51	81	87	74	50	10	2
837	**Kirchberg am Wechsel**	"	555	0	0	2	13	22	84	79	72	69	20	4
838	**St.Corona am Wechsel**	"	882	0	0	0	8	43	85	77	76	56	16	4
840	**Hochwolkersdorf**	Pitten	617	0	0	0	14	23	70	88	66	54	43	7
841	**Bromberg**	"	426	0	0	0	12	18	74	87	77	54	35	8
845	**Wiener Neustadt (Flugplatz)**	Warme Fischa	285	0	0	0	8	18	53	92	75	49	61	9
846	**Loretto**	Leitha	208	0	0	0	2	21	59	86	61	60	60	16
849	**Bruck an der Leitha**	"	159	0	0	0	0	24	59	88	59	58	63	14
850	**Göttlesbrunn**	"	167	0	0	0	0	26	55	88	62	56	65	13
851	**Bruckneudorf-Heidehof**	"	167	0	0	0	0	23	48	90	55	65	65	19
853	**Hollern**	"	145	0	0	0	1	27	63	88	61	57	57	11
854	**Gattendorf**	"	150	0	0	0	4	27	55	75	60	67	56	21
856	**Nickelsdorf**	"	137	0	0	0	0	26	52	84	61	61	61	20
	RABNITZGEBIET													
858	**Hollenthon**	Rabnitz	671	0	0	0	15	25	66	85	78	55	34	7
859	**Karl**	"	373	0	0	1	9	19	69	89	74	62	35	7
862	**Kobersdorf**	Stoob	333	0	0	0	6	18	60	97	72	50	53	9
863	Sieggraben	"	467	0	0	0	10	21	67	84	73	50	52	8
864	**Oberpullendorf**	"	251	0	0	0	4	18	64	89	73	52	51	14
865	**Frankenau**	"	208	0	0	0	3	18	55	100	75	47	55	12
866	**Nebersdorf**	"	248	0	0	0	3	20	61	89	67	59	55	11
867	Lutzmannsburg	Rabnitz	202	0	0	0	3	19	61	89	66	62	52	13
869	Neustift an der Rosalia	Wulka	603	0	0	0	12	26	65	84	68	57	46	7
870	**Forchtenstein**	"	397	0	0	0	6	22	60	77	76	61	51	12
873	**Wulkaprodersdorf**	"	164	0	0	0	2	18	60	86	69	55	63	12
874	**Eisenstadt**	"	195	0	0	0	2	22	50	88	62	65	62	14
876	**Eisenstadt**	"	184	0	0	0	2	20	47	86	71	59	70	10
877	**Draßburg**	"	229	0	0	0	3	19	57	87	70	57	63	9
880	**Donnerskirchen**	Neusiedler See	126	0	0	0	0	19	52	90	63	63	62	16
884	**Neusiedl am See**	"	135	0	0	0	0	20	44	85	65	66	68	17
885	**Frauenkirchen - NLV**	"	122	0	0	0	0	23	55	87	62	57	67	14
886	**Podersdorf am See**	"	121	0	0	0	0	22	52	89	60	62	63	17
889	**Rust**	"	119	0	0	0	0	17	48	94	66	59	68	13
890	**Mörbisch am See**	"	130	0	0	0	0	21	48	88	69	54	68	17
891	**Illmitz (Biologische Station)**	"	115	0	0	0	0	21	56	90	59	65	61	13
894	**Halbturn NLV**	"	130	0	0	0	0	22	51	89	63	59	64	17
897	Deutschkreutz-Girm	Ikva	192	0	0	0	3	19	51	95	64	59	55	19
899	**Festenburg-Hinterberg**	Schwarze Lafnitz	920	0	0	0	7	31	88	87	76	64	11	1
	RAABGEBIET													
900	**Hohenau an der Raab**	Raab	702	0	0	0	14	28	97	75	77	64	10	0
901	**Rechberg**	"	926	0	0	0	8	39	84	73	84	66	11	0
902	**Fladnitzberg**	"	1070	0	0	0	9	43	90	76	80	56	8	3
903	**Schöckl**	"	1445	0	0	3	15	64	92	78	74	34	5	0
905	Weiz	Weizbach	465	0	0	0	10	12	55	85	75	65	55	8
906	Gleisdorf	Raab	375	0	0	0	9	14	65	80	75	64	52	6
907	**St.Radegund**	Rabnitzbach	725	0	0	0	9	21	60	88	84	68	30	5
908	Laßnitzhöhe	"	524	0	0	0	10	15	57	81	76	70	47	9
909	**Rohr an der Raab**	Raab	306	0	0	0	9	16	78	79	76	54	50	3
910	Feldbach	"	323	0	0	0	8	16	62	79	82	61	53	4
911	**Wetzelsdorf**	"	303	0	0	0	9	14	78	81	75	51	48	9
912	**Fehring**	"	260	0	0	0	6	18	71	79	74	53	53	11
914	**Neumarkt an der Raab**	"	243	0	0	0	3	22	63	81	70	58	58	10
915	**St.Jakob im Walde**	Lafnitz	922	0	0	0	7	34	90	76	76	59	19	4
917	**Hohenau am Wechsel**	"	1080	0	0	0	10	49	90	82	76	50	8	0
918	**Friedberg-Ortgraben**	"	550	0	0	0	13	17	72	85	76	60	35	7
920	**Altenberg-Hartberg**	"	429	0	0	0	8	15	64	76	73	68	54	7
922	**Pöllau (Zentralstation)**	Safen	525	0	0	0	13	20	68	90	68	57	42	7
924	**Bad Waltersdorf**	Safenbach	285	0	0	0	8	19	79	77	70	58	49	5
925	**Deutsch Kaltenbrunn**	Lafnitz	358	0	0	0	10	18	69	71	79	60	51	7
926	**Zwieselgraben**	Feistritz	1080	0	0	2	18	74	86	75	70	33	7	0
927	**Rettenegg**	"	860	0	0	0	17	36	99	71	71	62	9	0
928	**Alpl**	"	1020	0	0	0	12	59	82	78	77	49	8	0
929	Fischbach	"	1050	0	0	0	8	42	87	76	81	61	8	2
931	**Birkfeld (Schule)**	"	680	0	0	1	12	21	89	74	71	60	32	5
933	**St.Johann bei Herberstein**	"	410	0	0	0	10	14	69	76	80	61	50	5
935	**Sinabelkirchen**	Ilzbach	350	0	0	0	10	14	70	80	79	55	50	7
937	**Heiligenkreuz NLV**	Lafnitz	228	0	0	0	6	22	75	75	76	54	49	8
938	**Mönichkirchen**	Pinka	991	0	0	0	8	32	93	82	72	65	12	1
939	**Pinkafeld**	"	388	0	0	0	6	16	79	75	75	60	48	6
940	**Oberwart**	"	308	0	0	0	6	18	78	71	67	64	53	8
941	**Kleinzicken**	Zickenbach	267	0	0	0	6	19	70	86	71	58	50	5
943	**Hochneukirchen**	Pinka	707	0	0	1	11	36	67	83	73	62	26	6
944	**Bernstein**	Tauchenbach	600	0	0	0	10	22	59	76	78	65	47	8
946	**Dürnbach im Burgenland**	Pinka	292	0	0	0	3	20	61	86	67	60	55	13
947	**Hirschenstein**	"	719	0	0	0	13	27	72	92	67	55	32	7
948	**Eisenberg an der Pinka**	"	246	0	0	0	6	27	76	64	74	49	59	10

Häufigkeiten der Lufttemperaturen

Nr.	Messstelle	Einzugsgebiet	Höhe m ü.A.	Anzahl der Tage										
				Tagesmittel in °C										
				≦ -20,1	-20,0 bis -15,1	-15,0 bis -10,1	-10,0 bis -5,1	-5,0 bis -0,1	0,0 bis 4,9	5,0 bis 9,9	10,0 bis 14,9	15,0 bis 19,9	20,0 bis 24,9	≧ 25,0
951	Oberdorf im Burgenland	Strem	361	0	0	0	2	18	71	74	74	57	57	12
953	**Kukmirn**	"	252	0	0	0	7	20	75	75	70	53	53	12
954	**Güssing**	"	222	0	0	0	8	14	60	86	61	58	64	14
955	Redlschlag	Güns	692	0	0	0	16	24	70	86	67	62	34	6
956	**Bad Schönau**	Zöbernbach	468	0	0	1	13	20	78	87	72	62	28	4
960	**Glashütten bei Langeck**	Güns	440	0	0	0	10	18	74	84	76	56	40	7
	MURGEBIET													
963	**St.Michael i. Lg.**	Mur	1094	0	0	4	21	50	78	53	88	66	5	0
964	Weißpriach	Weißpriach	1100	0	0	10	17	54	86	72	85	37	4	0
965	**Mariapfarr**	Taurach	1153	0	0	2	24	52	82	66	92	43	4	0
966	**Tamsweg**	Mur	1025	0	0	3	20	39	89	47	82	71	14	0
968	**Turracher Höhe**	Turrach	1767	0	0	4	29	87	83	95	55	12	0	0
969	**Flattnitz**	Paalbach	1430	0	0	1	16	86	78	82	76	23	3	0
970	**Paal-Stadl**	"	950	0	0	0	14	55	90	62	101	40	3	0
971	Krakauebene	Rantenbach	1318	0	0	0	9	50	96	72	99	33	6	0
973	**Murau**	"	814	0	0	0	6	41	83	59	84	77	15	0
974	**Schöder**	Katschbach	900	0	0	0	22	51	86	56	84	58	8	0
976	**Oberwölz**	Wölzer Bach	810	0	0	0	17	41	89	52	83	71	12	0
978	**Judenburg**	Mur	730	0	0	0	18	32	93	59	80	68	15	0
980	**Pusterwald-Hinterwinkel**	Pusterwaldbach	1260	0	0	3	19	61	92	79	80	24	7	0
981	**Oberzeiring**	Pöls	930	0	0	0	11	38	95	69	83	59	10	0
983	**Schmelz**	Granitzenbach	1560	0	0	4	20	70	93	75	75	21	7	0
984	**Obdach**	"	875	0	0	0	17	34	99	59	78	63	15	0
985	**St.Wolfgang**	"	1275	0	0	0	13	52	93	84	79	37	7	0
986	**Zeltweg**	Mur	669	0	0	1	17	25	84	66	76	75	21	0
988	**Großlobming**	"	650	0	0	3	12	34	90	58	74	75	16	3
990	Seckau	"	855	0	0	0	18	29	93	66	80	69	10	0
991	**Kraubath an der Mur**	"	600	0	0	0	13	27	92	61	76	73	20	3
992	**Wald am Schoberpaß**	Liesingbach	890	0	0	0	14	43	95	65	83	58	7	0
993	Kalwang	"	742	0	0	0	11	29	90	70	78	75	12	0
995	**Hochreichhart**	Liesing	1500	0	0	5	28	81	88	77	71	9	6	0
996	**Mautern**	Liesingbach	710	0	0	0	11	28	100	63	84	69	10	0
998	**St.Michael in Obersteiermark**	Mur	580	0	0	0	10	19	86	66	79	71	33	1
1000	**Bruck an der Mur**	"	482	0	0	0	2	26	80	64	78	74	37	4
1001	**Frein an der Mürz**	Mürz	875	0	0	11	9	48	97	70	68	52	10	0
1003	**Mürzsteg**	"	810	0	0	9	9	45	94	70	74	56	8	0
1005	**Preiner Gscheid**	"	890	0	0	3	17	44	94	75	76	49	7	0
1006	**Mürzzuschlag**	"	700	0	0	0	15	30	90	67	75	75	13	0
1007	**Veitsch**	"	665	0	0	0	15	29	98	68	75	71	9	0
1009	Kapfenberg	"	508	0	0	0	6	20	77	68	79	71	40	4
1010	**Seewiesen**	Thörlbach	980	0	0	0	11	49	95	71	84	48	7	0
1011	**Aflenz Kurort**	"	784	0	0	0	15	27	87	73	80	70	13	0
1012	**Bürgeralm bei Aflenz**	"	1500	0	0	4	22	81	90	76	70	16	6	0
1014	**Haringgraben**	Mürz	1020	0	0	0	16	48	91	72	78	52	8	0
1016	**Pernegg**	Mur	460	0	0	0	3	19	84	74	79	72	29	5
1017	**Breitenau bei Mixnitz**	"	560	0	0	0	10	25	84	75	70	74	21	6
1018	**Frohnleiten**	"	420	0	0	0	2	17	74	79	69	70	46	8
1019	**Neuhof**	"	770	0	0	0	14	32	97	70	76	65	11	0
1020	**Groß St. Florian**	Laßnitz	320	0	0	0	11	14	79	70	73	58	51	9
1021	**Eichberg**	Übelbach	610	0	0	0	8	20	79	79	85	68	21	5
1023	**Gschnaidt**	Mur	1128	0	0	0	4	47	82	87	78	55	9	3
1024	**Pleschkogel**	"	910	0	0	0	4	34	88	82	80	56	18	3
1026	**Graz-Andritz**	"	360	0	0	0	7	15	70	78	73	66	47	9
1027	**Graz (Universität)**	"	366	0	0	0	7	13	51	92	71	68	55	8
1028	**Graz-Gries**	"	350	0	0	0	10	12	69	79	63	64	56	12
1030	**Graz (Flugplatz)**	"	340	0	0	0	8	13	58	83	62	69	63	9
1032	**Bärnbach**	Kainach	420	0	0	0	11	11	80	75	72	68	41	7
1033	**Gaberl**	"	1160	0	0	0	8	39	83	87	85	52	10	1
1035	Lobming	"	400	0	0	0	10	12	74	82	73	67	43	4
1036	**Salzstiegel**	"	1340	0	0	0	13	50	99	83	78	35	7	0
1037	**Hirschegg**	Teigitsch	1158	0	0	0	7	35	94	80	82	56	9	2
1038	**Hebalpe**	"	1310	0	0	0	13	69	96	66	74	39	8	0
1039	**Pack**	"	1115	0	0	0	8	43	96	73	83	51	11	0
1040	**Maria Lankowitz**	"	530	0	0	0	9	13	64	85	82	71	36	5
1042	**Södingberg**	Södingbach	480	0	0	1	9	15	78	81	75	67	34	5
1044	**Sajach**	Kainach	340	0	0	0	12	13	85	68	72	57	49	9
1045	**Wiel**	Weiße Sulm	900	0	0	0	5	24	79	89	83	62	20	3
1047	**Wies**	"	390	0	0	0	4	17	59	85	90	62	42	6
1048	**St.Anna ob Schwanberg**	Schwarze Sulm	1050	0	0	0	7	42	81	84	79	54	15	3
1054	**Glanz**	Saggaubach	476	0	0	0	9	18	53	84	82	65	41	13
1055	**Leutschach**	"	370	0	0	0	9	16	72	77	84	63	39	5
1057	**Kitzeck im Sausal**	Sulm	485	0	0	0	10	19	51	82	74	73	45	11
1061	**Deutschlandsberg**	Laßnitz	410	0	0	0	10	14	64	78	82	63	47	7
1063	Frauental	"	350	0	0	0	11	13	78	76	73	60	46	8
1064	**Stainz**	Stainzbach	340	0	0	0	12	12	81	71	71	58	53	7
1065	**Hochgleinz**	Gleinzbach	340	0	0	0	11	15	75	75	74	58	47	10
1066	**Kirchbach in Steiermark**	Schwarzaubach	350	0	0	0	10	14	85	67	75	58	45	11
1068	**Unterpurkla**	Mur	220	0	0	0	4	19	69	75	63	70	54	11
1070	**St.Peter am Ottersbach**	Saßbach	270	0	0	0	7	17	73	75	70	60	50	13
1071	**Straden**	Gnasbach	360	0	0	0	9	15	53	85	70	71	51	11
1072	**Bad Gleichenberg**	Sulzbach	303	0	0	0	6	17	64	79	76	66	52	5
1073	**Waltra**	Drauchenbach	380	0	0	0	9	18	54	80	70	68	53	13
1074	**Bad Radkersburg**	Mur	208	0	0	0	4	19	59	76	77	65	58	7
1075	**Zelting**	"	200	0	0	0	3	21	68	75	72	63	52	11
1076	Bonisdorf	"	376	0	0	0	9	24	64	68	69	62	58	11
	DRAUGEBIET													
1077	**Sillian**	Drau	1075	0	0	2	21	53	87	50	86	55	11	0
1079	**Hochberg**	Villgratenbach	1700	0	0	1	15	67	85	85	86	23	3	0
1080	Innervillgraten	"	1400	0	0	4	30	68	79	68	87	27	2	0
1081	**Kartitsch**	Drau	1415	0	0	0	12	65	85	68	97	30	8	0
1090	**Prägraten**	Isel	1340	0	0	1	15	67	85	62	99	33	3	0
1091	**Virgen**	"	1198	0	0	0	9	37	99	60	93	59	8	0
1093	**Felbertauerntunnel**	Tauernbach	1650	0	0	2	19	67	83	90	85	19	0	0
1094	**Matrei in Osttirol**	"	1040	0	0	0	7	49	87	56	97	59	10	0
1095	**St.Jakob i.Def.**	Schwarzach	1400	0	0	8	29	69	68	76	97	18	0	0
1097	**Hopfgarten i.Def.**	"	1110	0	0	1	20	72	72	51	98	44	7	0
1099	**Kals am Großglockner**	Kalser Bach	1336	0	0	0	13	49	93	65	102	35	8	0
1103	**Zettersfeld**	Drau	1912	0	0	4	26	86	83	94	62	10	0	0
1104	**Lienz**	"	659	0	0	0	8	31	83	58	65	94	26	0

Häufigkeiten der Lufttemperaturen

Nr.	Messstelle	Einzugsgebiet	Höhe m ü.A.	Anzahl der Tage										
				Tagesmittel in °C										
				≦ -20,1	-20,0 bis -15,1	-15,0 bis -10,1	-10,0 bis -5,1	-5,0 bis -0,1	0,0 bis 4,9	5,0 bis 9,9	10,0 bis 14,9	15,0 bis 19,9	20,0 bis 24,9	≧ 25,0
1108	**Iselsberg-Penzelberg**	Debantbach	1210	0	0	0	8	49	98	58	103	40	9	0
1109	**Penzelberg-Iselsberg**	Möll	1210	0	0	0	8	49	98	58	103	40	9	0
1111	**Oberdrauburg**	Drau	620	0	0	0	7	35	81	59	59	84	35	5
1112	**Irschen-Leppen**	"	1150	0	0	0	8	43	99	61	102	44	8	0
1113	**Dellach im Drautal**	"	628	0	0	0	12	33	74	62	68	88	27	1
1114	**Greifenburg**	"	610	0	0	0	9	42	85	48	73	81	22	5
1115	**Sachsenburg**	"	550	0	0	0	2	33	88	57	65	88	29	3
1118	**Heiligenblut**	Möll	1380	0	0	0	8	52	97	59	105	35	9	0
1121	**Stall**	"	820	0	0	0	6	44	94	57	84	66	14	0
1122	**Wöllatal**	"	1550	0	0	1	20	78	88	78	78	21	1	0
1123	**Innerfragant**	"	1195	0	0	0	9	51	98	60	113	26	8	0
1124	**Kleindorf**	"	735	0	0	0	10	36	85	59	77	79	19	0
1125	**Jamnigalm**	Mallnitzbach	1680	0	0	2	25	87	83	94	65	9	0	0
1126	**Mallnitz**	"	1196	0	0	0	14	56	89	65	100	37	4	0
1128	**St.Peter im Katschtal**	Lieser	1220	0	0	0	13	57	89	61	91	45	9	0
1129	**Innerkrems**	"	1520	0	0	2	23	85	89	69	79	18	0	0
1133	**Malta**	Malta	830	0	0	0	1	32	93	69	91	66	13	0
1134	**St.Oswald (Talstation)**	Millstätter See	1319	0	0	0	14	56	108	86	72	23	6	0
1135	**Millstatt**	"	591	0	0	0	0	28	98	54	64	88	26	7
1136	**Hochegg**	Drau	1030	0	0	0	5	34	92	68	90	61	15	0
1137	**Weißensee-Gatschach**	Weißensee	945	0	0	0	4	46	88	50	84	80	13	0
1139	**Goldeck**	Weißenbach	1885	0	0	4	33	79	84	97	56	12	0	0
1140	**Fresach**	Drau	735	0	0	0	1	26	91	67	81	74	23	2
1141	**Weißenstein**	"	510	0	0	0	0	32	93	61	60	86	30	3
1142	**Villacher Alpe**	Weißenbach	2164	0	0	11	44	93	83	86	41	7	0	0
1143	**Hundsmaierhof-Heiligengeist**	Drau	992	0	0	0	8	51	97	55	84	57	13	0
1144	**Villach**	"	494	0	0	0	1	23	83	65	57	79	49	8
1145	**Bleistätter Moor**	Ossiacher See	510	0	0	0	2	24	79	66	58	75	51	10
1146	**Ossiach**	"	520	0	0	0	2	29	91	59	73	76	32	3
1147	**Kanzelhöhe**	"	1526	0	0	0	14	62	91	69	83	39	7	0
1148	**Afritz**	Afritzer Bach	715	0	0	0	2	41	97	55	79	70	21	0
1153	**Maria Luggau**	Gail	1140	0	0	0	10	53	98	58	104	35	7	0
1154	Kornat	"	1047	0	0	0	3	24	100	70	87	67	14	0
1155	**Kötschach-Mauthen**	"	705	0	0	0	8	27	83	60	78	77	31	1
1156	**Plöckenpaß**	"	1232	0	0	0	12	43	98	74	97	34	7	0
1157	**Reisach**	"	646	0	0	0	5	42	79	58	78	79	24	0
1158	**Waidegg**	"	635	0	0	0	7	42	80	59	75	74	28	0
1159	**Tröpolach**	"	655	0	0	0	12	46	82	51	71	74	27	2
1160	**Naßfeld**	"	1530	0	0	1	19	91	76	80	77	20	1	0
1161	**Weißbriach**	Gösseringbach	800	0	0	0	10	55	88	50	83	66	13	0
1162	**Förolach**	Gail	565	0	0	0	15	39	82	55	70	74	30	0
1163	**Feistritz an der Gail**	"	590	0	0	0	12	35	85	56	63	75	35	4
1165	**Arnoldstein**	Gailitz	580	0	0	0	10	27	86	65	61	74	35	7
1166	**Faak am See**	Faaker See	585	0	0	0	3	27	90	67	62	74	35	7
1167	**Wernberg**	Drau	565	0	0	0	0	25	88	63	69	81	33	6
1168	Rosenbach	"	540	0	0	0	15	66	70	52	75	64	23	0
1169	**Bärental**	"	1000	0	0	0	12	56	94	62	84	47	10	0
1170	**Tschachoritsch**	"	600	0	0	0	2	22	90	64	65	76	39	7
1171	**Kirschentheuer-Babniak**	"	440	0	0	0	12	38	84	52	72	73	30	4
1172	**Loibltunnel**	"	1067	0	0	0	11	41	96	69	91	49	8	0
1173	**Bodental**	"	995	0	0	0	14	52	97	55	80	55	12	0
1174	**Ferlach**	"	470	0	0	0	7	22	90	63	66	72	40	5
1175	**Zell-Pfarre**	"	900	0	0	0	13	49	94	65	82	52	10	0
1176	**Schwarz**	"	780	0	0	0	8	33	96	61	78	63	23	3
1177	**Seeberg**	Vellach	1040	0	0	0	9	44	89	73	82	54	14	0
1178	**Eisenkappel**	"	580	0	0	0	9	31	93	61	73	76	22	0
1179	**Falkert**	Gurk	1855	0	0	7	38	81	84	90	56	8	1	0
1180	**Maitratten-Sonnleiten**	"	1000	0	0	0	11	57	91	68	91	40	7	0
1181	**Sirnitz**	"	850	0	0	0	14	54	92	60	79	57	9	0
1182	**Weitensfeld**	"	705	0	0	0	11	37	87	58	79	80	13	0
1183	**Winklern ob Straßburg**	"	1040	0	0	0	5	34	92	68	88	66	12	0
1184	**Grades-Klachl**	Metnitz	725	0	0	0	9	34	96	59	83	72	12	0
1185	**Friesach**	"	634	0	0	0	3	27	88	69	75	81	22	0
1186	Neumarkt in Steiermark	Olsa	872	0	0	0	7	40	94	67	76	71	10	0
1187	**Gaisberg**	"	930	0	0	0	6	55	89	60	89	56	10	0
1188	**Guttaring**	Silberbach	710	0	0	0	1	28	93	66	76	78	20	3
1189	**Silberegg**	Gurk	598	0	0	0	3	30	95	62	72	77	24	2
1191	**Knappenberg**	Görtschitz	1050	0	0	0	7	46	97	64	91	50	10	0
1192	**Wietersdorf**	"	630	0	0	0	2	22	92	69	68	72	35	5
1193	**Magdalensberg**	Gurk	920	0	0	0	4	41	89	67	83	62	15	4
1194	**Sillehof**	"	450	0	0	0	6	28	87	62	60	75	43	4
1195	**Radweg-Gradisch**	Glan	666	0	0	0	8	32	87	58	61	75	36	8
1196	**Hörzendorf**	"	475	0	0	0	10	39	80	58	69	73	33	3
1197	St.Veit an der Glan	"	475	0	0	0	2	24	85	70	64	70	47	3
1198	**Dreifaltigkeit**	"	1180	0	0	0	8	53	92	64	87	50	11	0
1199	**Drasendorf**	"	580	0	0	0	1	25	94	65	73	75	29	3
1200	**Klagenfurt (Flugplatz)**	"	447	0	0	0	5	26	80	66	63	73	47	5
1201	**Klagenfurt**	Glanfurt	442	0	0	0	0	21	78	63	50	82	56	15
1202	**Velden-Weinzierl**	Wörther See	535	0	0	0	2	24	93	64	63	71	42	6
1203	**Keutschach**	"	530	0	0	0	3	31	95	52	67	74	38	5
1204	**Pörtschach**	"	452	0	0	0	0	25	82	63	59	75	54	7
1205	**St.Margarethen ob Töllerberg**	Drau	460	0	0	0	9	27	87	62	64	70	45	1
1206	**Klopein am Klopeiner See**	"	470	0	0	0	10	33	79	61	65	75	36	6
1207	**Diex**	Wölfnitzbach	1150	0	0	0	9	48	93	64	87	52	11	1
1208	**St.Michael ob Bleiburg**	Feistritz	527	0	0	0	9	22	86	58	66	75	43	6
1209	**Rauniak**	"	635	0	0	0	9	31	108	71	94	51	1	0
1210	**Lavamünd**	Drau	350	0	0	0	9	16	91	58	70	72	48	1
1211	**Reichenfels**	Lavant	800	0	0	0	9	43	95	59	77	68	14	0
1212	**Preblau**	"	790	0	0	0	15	54	88	65	73	60	10	0
1213	**Preitenegg**	"	1035	0	0	0	7	47	89	69	84	58	11	0
1214	**Forst-Saualpe**	Weißenbach	700	0	0	0	1	31	91	67	70	68	31	6
1215	**Wolfsberg**	Lavant	440	0	0	0	11	21	85	69	61	67	42	9
1216	**St.Michael-Wolfsberg**	"	510	0	0	0	4	19	88	63	67	73	46	5
1217	**St.Andrä im Lavanttal**	"	402	0	0	0	12	16	79	72	65	70	48	3
1218	**Pustritz**	"	790	0	0	0	6	39	86	64	73	72	20	5
1219	**Brandl-Koralpe**	Feistritzbach	1485	0	0	1	15	71	87	79	77	29	6	0
1220	**Soboth**	"	1145	0	0	0	8	40	93	84	81	47	12	0

Monatssummen der potentiellen Verdunstung aus Messungen mit Wannen der Type GGI - 3000

Nr.	Messstelle	Einzugsgebiet	Höhe m ü.A.	Monatssummen in mm								Summe der Mess-periode mm	Größte beobachtete Monatssumme vor dem Berichtsjahr	
				IV	V	VI	VII	VIII	IX	X	XI		mm	Monat/Jahr
RHEINGEBIET														
24	Klösterle	Alfenz	1057		63,6	56,4	75,5	60,7	34,1	19,7		310,0	100,8	06.2003
40	Frastanz	Ill	491	92,8	97,6	101,4	72,3	43,6	33,2	36,6	32,4	509,9	159,6	07.2003
57	Dornbirn	Dornbirnerach	441	56,8	64,0	66,3	79,2	50,8	39,8	31,3	7,2	395,4	110,6	07.2006
61	Schoppernau	Bregenzerach	835	66,2	51,4	54,0	67,0	53,2	30,1	32,8		354,7	90,9	06.2003
80	Alberschwende	Bregenzerach	717	57,2	52,5	68,7	71,7	63,4	43,1	31,4		388,0	92,1	06.2003
DONAUGEBIET OBERHALB DES INN														
97	Vorderhornbach	Lech	960	85,0	59,9	48,9	77,5	64,9	40,6	41,4		418,2	112,0	07.1983
114	Leutasch-Kirchplatzl	Leutascher Ache	1135	71,9	45,1	86,5	97,0	65,6	49,7	49,6		465,4	114,8	07.2006
INNGEBIET OBERHALB DER SALZACH														
152	Ladis-Neuegg	Inn	1350		77,3	77,4	89,2	78,6	52,2	39,3		414,0	116,1	06.2006
192	Obergurgl	Gurgler Ache	1940		64,7	60,3	77,9	66,4	44,5	19,1		332,9	94,0	06.1996
237	Patscherkofel	Sill	2247			66,7	81,2	46,4	24,5			218,8	106,0	08.1992
299	Aschau	Aschauer Ache	1005	65,4	60,2	57,4	65,0	48,8	30,4	31,9		359,1	93,4	07.2006
304	St.Johann in Tirol-Almdorf	Großache	756	71,5	68,8	77,6	82,1	67,7	43,3	32,3		443,3	114,3	07.2006
SALZACHGEBIET														
362	Waidring	Loferbach	760	69,7	51,5	49,9	41,9	48,7	35,1	26,2		323,0	79,0	07.2006
TRAUNGEBIET														
467	Almsee (Forsthaus)	Alm	590		44,1	41,5	20,2	22,7	9,2	16,0		153,7	74,4	08.2003
DONAUGEBIET ZWISCHEN TRAUN UND ENNS														
479	Reichenau	Große Gusen	685		49,8	51,7	66,5	50,4	18,7	19,5		256,6	109,8	08.1992
483	Enns	Donau	259		55,8	88,4	69,5	53,4	27,0	21,6		315,7	105,5	07.2006
DONAUGEBIET ZWISCHEN ENNS UND MARCH														
569	Lunz am See	Ybbs	612	54,1	50,8	68,9	64,9	50,0	29,7	21,9		340,3	107,7	08.1992
578	Wolfsbach	Urlbach	336	91,2	93,9	93,0	84,3	50,4	58,1	41,3		512,2	111,9	07.2001
609	Frankenfels	Pielach	465	72,9	73,4	82,2	85,2	72,4	39,8	24,2		450,1	83,2	07.2006
645	Ottenstein	Kamp	555	68,5	65,5	71,7	99,6	67,2	44,0	24,4		440,9	105,4	08.2003
659	Sitzenberg-Reidling	Donau	212	66,7	62,4	95,3	117,0	74,2	41,8	27,3		484,7	131,9	08.2003
661	Pyhra	Perschling	302		66,4	89,6	110,7	76,5	44,7	25,0		412,9	125,6	07.2006
685	Hollabrunn	Göllersbach	241	91,9	81,7	123,4	142,7	106,9	57,2	27,8		631,6	131,8	07.2003
689	Stetten	Donau	177	70,0	69,4	82,0	92,5	54,8	31,2	21,4	19,0	440,3	129,6	08.2003
695	Wien-Kagran	Donau	150	125,1	137,9	146,7	173,8	131,3	75,0	45,8		835,6	177,6	07.2006
698	Wien (Hohe Warte)	Donaukanal	203	99,0	120,0	127,0	164,0	120,0	54,0	40,0		724,0	144,0	08.1992
701	Wien-Mauerbach	Wien	215	56,5	65,4	72,6	82,8	65,4	35,2	25,4		403,3	108,0	07.1994
734	Wien-Neuẞling	Donau	155	58,9	81,7	96,5	113,3	73,7	46,2	25,2		495,5	143,2	07.2003
737	Moosbrunn	Piesting	187	103,1	113,7	155,4	132,7	129,3	67,7	36,9	26,0	764,8	185,5	07.1994
746	Franzensdorf	Donau	153	63,3	61,2	91,2	120,2	79,1	38,8	20,1		473,9	99,2	08.2003
749	Naglern	Rußbach	280	99,1	108,2	129,0	137,7	126,1	63,6	38,7	23,2	725,6	172,6	08.2003
MOLDAUGEBIET														
768	Litschau	Reißbach	564	57,4	66,2	74,7	88,1	69,6	37,8	22,2		416,0	107,4	08.1992
MARCHGEBIET														
793	Drasenhofen	Thaya	216	76,3	103,4	110,3	146,9	124,2	65,7	31,1		657,9	121,5	07.2006
LEITHAGEBIET														
821	Naßwald	Naßbach	615	75,9	79,7	75,4	92,1	69,5	23,6			416,2	97,4	08.2003
RABNITZGEBIET														
858	Hollenthon	Rabnitz	671	63,4	69,6	77,9	104,5	76,7	36,5	21,6		450,2	111,6	07.2002
865	Frankenau	Stoob	208	51,6	63,0	66,5	75,3	71,7	40,1			368,2	104,6	07.2003
891	Illmitz (Biologische Station)	Neusiedler See	115	70,5	95,8	99,8	123,9	97,6	77,5	46,1		611,2	122,7	07.2003
RAABGEBIET														
922	Pöllau (Zentralstation)	Safen	525		109,1	92,6	101,9	89,0	75,6	49,8		518,0	105,3	07.2002
DRAUGEBIET														
1079	Hochberg	Villgratenbach	1700	82,0	71,3	45,5	88,1	72,1	47,2	37,5		443,7	106,0	07.1990
1090	Prägraten	Isel	1340	75,7	56,2	52,6	61,6	52,4	53,3	41,5		393,3	104,4	08.2003
1094	Matrei in Osttirol	Tauernbach	1040	73,9	72,5	57,3	71,0	63,2	42,6	27,5		408,0	105,2	07.2006

Alphabetisches Verzeichnis der Niederschlags- und Lufttemperaturmessstellen

Die Zahl ohne Klammer verweist auf die entsprechende Seite im hydrographischen Verzeichnis, die eingeklammerte Zahl gibt die laufende Nummer der Messstelle an.

- A -

12 (1083) Abfaltersbach
8 (671) Absdorf
4 (367) Ach-Burghausen
2 (127) Achenkirch
2 (129) Achenkirch-M.köpfl
6 (509) Admont
11 (1011) Aflenz Kurort
13 (1148) Afritz
6 (506) Aigen im Ennstal
1 (80) Alberschwende
8 (708) Alland (Autobahnmeisterei)
8 (709) Alland-Groisbach
6 (552) Allerheiligen
5 (467) Almsee (Forsthaus)
10 (928) Alpl
3 (209) Alplhütte
1 (56) Altach
10 (920) Altenberg-Hartberg
7 (648) Altenburg
4 (378) Altheim
9 (794) Altlichtenwarth
9 (765) Altmanns
5 (453) Altmünster
7 (646) Altpölla
3 (282) Am Nachtsöllberg
1 (41) Amerlügen
2 (103) Ammerwald
7 (581) Amstetten
10 (895) Andau
1 (69) Andelsbuch
11 (932) Anger
7 (586) Annaberg
4 (349) Annaberg
12 (1085) Anras
10 (887) Apetlon
7 (639) Arbesbach
13 (1165) Arnoldstein
7 (596) Artstetten-Nussendorf
5 (412) Aschach an der Donau
4 (299) Aschau
9 (834) Aspang
8 (669) Asperhofen
12 (1087) Assling-Vergein
5 (462) Attersee
8 (663) Atzenbrugg
1 (63) Au
9 (833) Ausseraigen
7 (633) Ausserhalbach
3 (219) Axams

- B -

1 (88) Baad
5 (435) Bad Aussee
5 (437) Bad Aussee
13 (1164) Bad Bleiberg
8 (745) Bad Deutsch-Altenburg
12 (1072) Bad Gleichenberg
5 (444) Bad Goisern
5 (448) Bad Ischl
5 (421) Bad Leonfelden
6 (497) Bad Mitterndorf
12 (1074) Bad Radkersburg
11 (956) Bad Schönau
10 (924) Bad Waltersdorf
8 (712) Baden
4 (338) Badgastein
2 (124) Bärenbad
13 (1169) Bärental
12 (1032) Bärnbach
7 (564) Bärnkopf
9 (808) Baumgarten an der March
3 (243) Baumkirchen
6 (539) Behamberg
9 (795) Bernhardsthal
11 (944) Bernstein
2 (104) Berwang
3 (240) Bettelwurfhütte
1 (33) Biberacher Hütte
2 (158) Bieltal
1 (52) Bildstein
11 (931) Birkfeld (Schule)
6 (493) Birnberg
4 (347) Bischofshofen
1 (68) Bizau
13 (1145) Bleistätter Moor
1 (36) Blons
1 (31) Bludenz
8 (742) Blumau
2 (95) Boden
13 (1173) Bodental
2 (110) Bodenwald
6 (535) Bodinggraben
4 (337) Böckstein
1 (70) Bödele
12 (1076) Bonisdorf
6 (529) Bosruckhütte
4 (311) Bramberg
1 (30) Brand
8 (665) Brand-Laaben
3 (279) Brandenberg
13 (1219) Brandl-Koralpe
1 (29) Brandner Gletscher
4 (375) Braunau am Inn
2 (171) Braunschweiger Hütte
1 (83) Bregenz
1 (84) Bregenz
1 (82) Bregenz-Rieden
6 (536) Breitenau
11 (1017) Breitenau bei Mixnitz
12 (1031) Breitenbach
9 (777) Breitenfeld
3 (223) Brenner
3 (288) Bromberg
10 (841) Bromberg
10 (849) Bruck an der Leitha
11 (1000) Bruck an der Mur
10 (851) Bruckneudorf-Heidehof
6 (524) Brunnbach
6 (515) Brunngraben
4 (294) Buchacker
11 (1013) Buchberg
4 (334) Bucheben
10 (875) Buchkogel
11 (1012) Bürgeralm bei Aflenz

- C -

7 (610) Christenthal

- D -

1 (25) Dalaas
1 (65) Damüls
1 (64) Damüls Uga
12 (1089) Defregger Haus
12 (1113) Dellach im Drautal
10 (847) Deutsch Brodersdorf
9 (818) Deutsch Jahrndorf
10 (925) Deutsch Kaltenbrunn
8 (754) Deutsch-Wagram
10 (897) Deutschkreutz-Girm
12 (1061) Deutschlandsberg
1 (62) Diedamskopf
4 (336) Dienten
13 (1207) Diex
9 (774) Dobersberg
3 (260) Dominikushütte
6 (502) Donnersbach
6 (500) Donnersbachwald
10 (880) Donnerskirchen
10 (881) Donnerskirchen (Waldgasse)
1 (81) Doren
8 (710) Dornbach
1 (57) Dornbirn
13 (1199) Drasendorf
9 (793) Drasenhofen
10 (877) Draßburg
13 (1198) Dreifaltigkeit
3 (232) Dresdner Hütte
9 (778) Drösiedl
9 (779) Drosendorf
11 (946) Dürnbach im Burgenland
9 (805) Dürnkrut
4 (351) Dürrnberg
3 (271) Durlaßboden
3 (270) Durlaßboden

- E -

6 (475) Ebelsberg (Gottschallingerstra
5 (451) Ebensee (Schule)
7 (632) Ebenwald
11 (949) Eberau
1 (50) Ebnit
8 (743) Ebreichsdorf
8 (748) Eckartsau
10 (892) Edmundshof
5 (413) Eferding
1 (71) Egg
8 (677) Eggenburg
2 (130) Ehrwald
12 (1053) Eibiswald
11 (1021) Eichberg
9 (797) Eichenbrunn
11 (948) Eisenberg an der Pinka
6 (511) Eisenerzer Ramsau
13 (1178) Eisenkappel
10 (876) Eisenstadt
10 (874) Eisenstadt
3 (287) Ellmau
11 (936) Eltendorf
6 (483) Enns
7 (566) Ennsbach
8 (684) Enzersdorf im Thale
4 (316) Enzingerboden
7 (587) Erlaufboden
9 (799) Ernstbrunn
6 (540) Ernsthofen
8 (660) Erpersdorf
7 (650) Etzelsreith
4 (356) Eugendorf

- F -

13 (1166) Faak am See
8 (680) Fahndorf
13 (1179) Falkert
13 (1138) Farchtner See
10 (912) Fehring
8 (739) Feichtenbach
13 (1163) Feistritz an der Gail
12 (1093) Felbertauerntunnel
10 (910) Feldbach
1 (45) Feldkirch-Gisingen
2 (139) Fendels
13 (1174) Ferlach
10 (899) Festenburg-Hinterberg
5 (450) Feuerkogel
1 (78) Feuerstätter Sättele
4 (303) Fieberbrunn
3 (201) Finstertal-Gametzköpfl
10 (929) Fischbach
4 (306) Fischbachalm-Kaiserbachtal
6 (484) Flachau
8 (674) Flachberg
10 (902) Fladnitzberg
11 (969) Flattnitz
2 (157) Flirsch
2 (161) Fluchthornferner
13 (1162) Förolach
1 (34) Fontanella
2 (99) Forchach
10 (870) Forchtenstein
13 (1214) Forst-Saualpe
8 (735) Forsthaus Lobau
10 (865) Frankenau
5 (464) Frankenburg
7 (609) Frankenfels
3 (234) Franz-Senn-Hütte
8 (746) Franzensdorf
1 (40) Frastanz
10 (885) Frauenkirchen - NLV
12 (1063) Frauental
1 (44) Fraxern
11 (1001) Frein an der Mürz
6 (545) Freistadt
13 (1140) Fresach
10 (918) Friedberg-Ortgraben
4 (373) Friedburg
13 (1185) Friesach
3 (261) Friesenberghaus
3 (196) Frischmannhütte
11 (1018) Frohnleiten
8 (757) Fuchsenbigl
2 (137) Furgglersee
8 (718) Furth-Harras
5 (456) Fuschl
1 (48) Fussach

- G -

12 (1033) Gaberl
9 (806) Gänserndorf
13 (1187) Gaisberg
6 (542) Gaishorn
1 (47) Gaissau
6 (480) Gallneukirchen
5 (418) Gallspach
2 (162) Galtür
1 (13) Gargellener Kopf
7 (651) Gars am Kamp
1 (10) Gaschurn
11 (982) Gasselsdorf
10 (854) Gattendorf
5 (415) Geboltskirchen
12 (1029) Gedersberg
7 (657) Gedersdorf
2 (146) Gepatschalpe
9 (781) Geras
4 (368) Geretsberg-Webersdorf
3 (272) Gerlos
3 (273) Gerlos-Gmünd
7 (622) Gföhl
9 (802) Ginzersdorf
3 (262) Ginzling
4 (354) Glanegg
12 (1054) Glanz
11 (960) Glashütten bei Langeck
12 (1051) Gleinstätten
10 (906) Gleisdorf
12 (1116) Glocknerhaus
2 (143) Glockturm
9 (826) Gloggnitz
9 (763) Gmünd
5 (452) Gmunden
5 (454) Gmunden-Traunleiten
7 (570) Göstling an der Ybbs
10 (850) Göttlesbrunn
13 (1132) Gößkessel
5 (434) Gößl
13 (1139) Goldeck
5 (420) Goldwörth
4 (350) Golling
6 (514) Gollrad (Wegscheid)
1 (21) Golm
13 (1149) Golzentipp-Gudis
5 (443) Gosau
3 (200) Gossenkölle
7 (604) Grabenegg
13 (1184) Grades-Klachl
3 (267) Gradlaste
7 (644) Grafenschlag
7 (658) Grafenwörth
2 (123) Gramai NL
2 (94) Gramais
11 (1025) Gratkorn
12 (1030) Graz (Flugplatz)
12 (1027) Graz (Universität)
11 (1026) Graz-Andritz
12 (1028) Graz-Gries
12 (1114) Greifenburg
7 (562) Grein
6 (504) Greith
7 (591) Gresten
3 (194) Gries
3 (218) Gries im Sellrain
5 (417) Grieskirchen-Moosham
4 (305) Griesner Alm
6 (499) Gröbming

11 (1020) Groß St. Florian
7 (641) Groß-Gerungs
4 (341) Großarl
2 (116) Großer Ahornboden
7 (620) Großheinrichschlag
9 (788) Großkadolz
11 (988) Großlobming
11 (934) Großwilfersdorf
6 (498) Grubegg
4 (360) Grubhof-St.Martin
5 (468) Grünau-Almegg
3 (265) Grüne-Wand-Hütte
12 (1082) Grüneben
4 (301) Gruttenhütte
12 (1092) Gschlöss (Boden)
11 (1023) Gschnaidt
3 (227) Gschnitz-Obertal
3 (264) Gschößwand
6 (510) Gstatterboden
11 (954) Güssing
1 (51) Gütle
2 (128) Gufferthütte
5 (400) Guglwald
8 (713) Gumpoldskirchen
8 (682) Guntersdorf
8 (714) Guntramsdorf
6 (550) Gutau
8 (730) Gutenhof
8 (738) Gutenstein
13 (1188) Guttaring

- H -

8 (752) Hagenbrunn
11 (950) Hagensdorf-Luising
4 (297) Hahnenkamm-Ehrenbachhöhe
2 (101) Hahnenkamm-Reutte
3 (258) Hahnpfalz
4 (313) Haidbach
3 (205) Haiming
7 (630) Hainfeld
10 (894) Halbturn NLV
2 (131) Hall in Tirol
3 (238) Halltal (Oberbergstollen)
1 (58) Hard (Rotachstrasse)
11 (1014) Haringgraben
8 (676) Harmannsdorf
10 (921) Hartberg
8 (736) Haschendorf
5 (402) Haslach
9 (767) Haugschlag
9 (839) Haßbach
12 (1038) Hebalpe
4 (292) Hechleitalm
12 (1118) Heiligenblut
11 (937) Heiligenkreuz NLV
5 (401) Helfenberg
5 (427) Hellmonsödt
7 (636) Herzogenburg
6 (512) Hieflau
8 (731) Himberg
2 (182) Hintereisferner
2 (96) Hinterhornbach
7 (576) Hinterlug
2 (117) Hinterriß
4 (352) Hintersee
6 (526) Hinterstoder
12 (1037) Hirschegg
9 (824) Hirschenkogel
11 (947) Hirschenstein
1 (76) Hittisau
12 (1043) Hitzendorf
13 (1131) Hochalm (Ochsenhütte)
12 (1079) Hochberg
4 (372) Hocheck
13 (1136) Hochegg
4 (302) Hochfilzen
12 (1065) Hochgleinz
2 (186) Hochjochhospiz
11 (943) Hochneukirchen
11 (995) Hochreichhart
1 (73) Hochrubachalpe
2 (126) Hochstögen
10 (860) Hochstraß
12 (1117) Hochtor
10 (840) Hochwolkersdorf
2 (100) Höfen-Oberhornberg
1 (86) Hörbranz
5 (433) Hörsching
13 (1196) Hörzendorf
5 (416) Hofkirchen an der Trattnach
7 (611) Hofstetten
8 (741) Hohe Wand (Herrgottschn.haus)
10 (917) Hohenau am Wechsel
9 (796) Hohenau an der March
10 (900) Hohenau an der Raab
7 (629) Hohenberg
1 (55) Hohenems
7 (573) Hohenlehen
6 (508) Hohentauern
2 (135) Hohenzollernhaus
8 (685) Hollabrunn
7 (637) Hollenburg
7 (572) Hollenstein an der Ybbs
10 (858) Hollenthon
10 (853) Hollern
2 (93) Holzgau
3 (284) Hopfgarten i.Brt.
12 (1096) Hopfgarten i.D.-Hof
12 (1097) Hopfgarten i.Def.
4 (348) Hüttau
4 (359) Hütten
4 (340) Hüttschlag
13 (1143) Hundsmaierhof-Heiligengeist
6 (527) Huttererböden

- I -

4 (365) Ibm
10 (891) Illmitz (Biologische Station)
8 (683) Immendorf
2 (169) Imst (Oberstadt)
11 (989) Ingering II
3 (276) Inneralpbach
13 (1123) Innerfragant
7 (631) Innerhalbach
13 (1129) Innerkrems
1 (42) Innerlaterns
3 (225) Innerschmirn-Kasern
12 (1080) Innervillgraten
3 (220) Innsbruck (Flughafen)
3 (222) Innsbruck (Univ.)
3 (221) Innsbruck-Seegrube
3 (213) Inzing
3 (212) Inzinger Alm-Kaserboden
6 (503) Irdning
12 (1112) Irschen-Leppen
12 (1108) Iselsberg-Penzelberg

- J -

12 (1046) Jägerwirt
13 (1125) Jamnigalm
2 (160) Jamtalferner (Zunge)
2 (159) Jamtalferner-Rußkopf
9 (780) Japons
7 (616) Jauerling (ORF)
3 (251) Jenbach
2 (180) Jerzens-Ritzenried
4 (296) Jochberg
2 (115) Johannistal-Filzwaldboden
11 (978) Judenburg
5 (396) Julbach
2 (107) Jungholz

- K -

3 (210) KW-Straßberg
2 (148) Kaiserbergtal
9 (822) Kaiserbrunn
12 (1099) Kals am Großglockner
12 (1098) Kalser Tauernhaus
4 (317) Kalser Törl
11 (993) Kalwang
13 (1147) Kanzelhöhe
11 (1009) Kapfenberg
2 (164) Kappl-Oberbichl
4 (326) Kaprun
4 (346) Karbachalm (Talstation)
10 (859) Karl
11 (1004) Karlgraben
12 (1088) Karlsbader Hütte
7 (624) Karlstetten
6 (547) Karlstift
2 (155) Kartellboden Damm
12 (1081) Kartitsch
2 (109) Kastenalm
8 (717) Kaumberg
2 (177) Kaunergrathütte
2 (150) Kaunertal-Feichten
3 (283) Kelchsau
5 (414) Kematen am Innbach
7 (627) Kernhof
13 (1203) Keutschach
7 (588) Kienberg
8 (691) Kierling
7 (613) Kilb
11 (994) Kindtal
12 (1066) Kirchbach in Steiermark
9 (837) Kirchberg am Wechsel
4 (300) Kirchberg in Tirol
5 (397) Kirchberg ob der Donau
3 (286) Kirchbichl
6 (472) Kirchdorf an der Krems
6 (513) Kirchenlandl
11 (942) Kirchfidisch
5 (428) Kirchschlag bei Linz
13 (1171) Kirschentheuer-Babniak
9 (816) Kittsee
4 (298) Kitzbühel
12 (1057) Kitzeck im Sausal
13 (1201) Klagenfurt
13 (1200) Klagenfurt (Flugplatz)
4 (339) Klammstein
6 (534) Klaus an der Pyhrnbahn
8 (707) Klausen-Leopoldsdorf
3 (257) Klaushof
6 (531) Klein Pyhrgas
13 (1124) Kleindorf
11 (987) Kleinlobming
6 (555) Kleinpertenschlag
6 (519) Kleinreifling
3 (242) Kleinvolderberg
11 (941) Kleinzicken
10 (893) Kleylehof
1 (24) Klösterle
13 (1206) Klopein am Klopeiner See
8 (693) Klosterneuburg
1 (2) Klostertaler Gletscher
12 (1062) Klosterwinkel
13 (1191) Knappenberg
10 (862) Kobersdorf
2 (121) Köglalm
1 (59) Körbersee
4 (309) Kössen
13 (1155) Kötschach-Mauthen
8 (666) Kohlreithberg
5 (391) Kollerschlag
4 (329) Kolm-Saigurn
5 (383) Kopfing
1 (8) Kops
13 (1154) Kornat
2 (120) Kotalm NL
11 (971) Krakauebene
11 (991) Kraubath an der Mur
4 (325) Krefelder Hütte
7 (623) Krems an der Donau
6 (473) Kremsmünster
12 (1056) Kreuzberg
10 (930) Kreuzwirt
5 (441) Krippenstein
12 (1086) Kristeiner Tal-Paintner Alm
3 (233) Krößbach
7 (654) Kronsegg
11 (958) Krumbach
3 (202) Kühtai
4 (291) Kufstein
11 (953) Kukmirn

- L -

9 (790) Laa an der Thaya
6 (556) Laab
8 (723) Laab im Walde
5 (455) Laakirchen
7 (568) Lackenhof
2 (152) Ladis-Neuegg
3 (195) Längenfeld
3 (203) Längental
5 (442) Lahn-Hallstatt
7 (598) Laimbach am Ostrong
5 (382) Lambrechten
2 (166) Landeck
3 (263) Lanersbach
1 (23) Langen am Arlberg
8 (675) Langenlebarn
7 (655) Langenlois
8 (670) Langenrohr
5 (404) Langhalsen
6 (546) Lasberg
9 (812) Lassee
1 (19) Latschau
2 (183) Latschbloder
6 (525) Laussa
13 (1210) Lavamünd
10 (908) Laßnitzhöhe
1 (90) Lech
12 (1078) Leckfeldalm
13 (1152) Leisacher Alm-Koflpaß
5 (463) Lenzing
11 (997) Leoben-Hinterberg
9 (785) Leodagger
5 (432) Leonding
8 (756) Leopoldsdorf im Marchfeld
2 (114) Leutasch-Kirchplatzl
12 (1055) Leutschach
7 (621) Lichtenau
10 (857) Lichtenegg
7 (638) Liebenau
12 (1104) Lienz
12 (1105) Lienz-Tristach
12 (1107) Lienzer Hütte
12 (1106) Lienzer-Dolomiten-Hütte
13 (1127) Lieser-Lanisch
6 (507) Liezen
12 (1041) Ligist
9 (769) Limbach
12 (1049) Limberg
5 (430) Linz (Stadt)
6 (476) Linz (Wasserwerk Scharlinz)
5 (431) Linz-Urfahr
6 (528) Linzer Haus
9 (768) Litschau
12 (1035) Lobming
2 (119) Lochalm ML
13 (1172) Loibltunnel
10 (846) Loretto
12 (1100) Lucknerhütte
1 (32) Ludesch
1 (28) Lünersee
1 (27) Lünersee
1 (26) Lünerseealpe
7 (569) Lunz am See
1 (49) Lustenau
10 (867) Lutzmannsburg

- M -

1 (3) Madlener Haus
1 (53) Mäder
13 (1193) Magdalensberg
9 (789) Mailberg
8 (679) Maissau
13 (1180) Maitratten-Sonnleiten
13 (1126) Mallnitz
13 (1133) Malta
10 (848) Mannersdorf am Leithagebirge
10 (861) Mannersdorf an der Rabnitz
9 (810) Marchegg
8 (744) Margarethen am Moos
7 (614) Maria Laach am Jauerling
6 (478) Maria Laah
7 (615) Maria Langegg
12 (1040) Maria Lankowitz
13 (1153) Maria Luggau
6 (521) Maria Neustift
3 (231) Maria Waldrast
8 (667) Maria-Anzbach
11 (965) Mariapfarr
2 (168) Marienbergalm
9 (831) Mariensee
10 (919) Markt Allhau
9 (814) Markthof
3 (230) Matrei am Brenner
12 (1094) Matrei in Osttirol
4 (371) Mattighofen
4 (370) Mattsee

9 (807) Matzen
8 (720) Matzendorf-Hölles
5 (393) Mausloch
11 (996) Mautern
6 (482) Mauthausen
3 (268) Mayrhofen
1 (46) Meiningen
9 (771) Meires
7 (606) Melk
1 (54) Meschach
7 (649) Messern
6 (494) Michaelerberg
8 (740) Miesenbach
13 (1135) Millstatt
9 (800) Mistelbach (Kläranlage)
7 (585) Mitterbach
3 (256) Mitterhütten
13 (1130) Mitterkartunnel (Nord)
4 (344) Mitterkleinarl
1 (87) Möggers
3 (247) Möls-Hochleger
11 (938) Mönichkirchen
9 (832) Mönichkirchner Schwaig
10 (890) Mörbisch am See
6 (537) Molln
5 (458) Mondsee
8 (737) Moosbrunn
4 (323) Mooserboden
4 (322) Mooserboden
7 (656) Mühlbach am Manhartsberg
7 (617) Mühldorf bei Spitz
5 (388) Münzkirchen
11 (1003) Mürzsteg
11 (1006) Mürzzuschlag
11 (961) Muhr
11 (973) Murau

- N -

8 (749) Naglern
2 (98) Namlos
2 (149) Nassereinalpe
2 (167) Nassereith
2 (136) Nauderer-Tschey
2 (132) Nauders
3 (229) Navis
13 (1160) Naßfeld
9 (821) Naßwald
9 (820) Naßwald (Wasseralm)
10 (866) Nebersdorf
1 (38) Nenzinger Himmel
7 (567) Neuhaus am Zellerain
5 (406) Neuhaus an der Donau
11 (1019) Neuhof
6 (474) Neuhofen an der Krems
7 (583) Neuhofen an der Ybbs
4 (310) Neukirchen
5 (410) Neukirchen am Walde
4 (369) Neukirchen an der Enknach
10 (914) Neumarkt an der Raab
5 (407) Neumarkt im Hausr.-Widldorf
6 (481) Neumarkt im Mühlkreis
13 (1186) Neumarkt in Steiermark
9 (830) Neunkirchen
10 (884) Neusiedl am See
7 (565) Neustadtl
10 (869) Neustift an der Rosalia
5 (395) Neustift im Mühlkreis
5 (424) Neußerling
9 (804) Nexing
10 (856) Nickelsdorf
11 (1002) Niederalpl
8 (686) Niederhollabrunn
4 (295) Niederndorferberg
3 (197) Niederthai
9 (813) Niederweiden
10 (868) Nikitsch
12 (1110) Nikolsdorf
9 (784) Nonnersdorf
13 (1190) Noreia
4 (363) Nußdorf

- O -

11 (984) Obdach
2 (145) Oberbirg-s'Gliger
11 (951) Oberdorf im Burgenland
12 (1111) Oberdrauburg
12 (1119) Oberes Fleißkees
1 (66) Obergüntenstallalpe
3 (192) Obergurgl
5 (392) Oberkappel
3 (224) Obernberg am Brenner
4 (364) Oberndorf
7 (602) Oberndorf an der Melk
10 (864) Oberpullendorf
8 (681) Oberrußbach
9 (811) Obersiebenbrunn
6 (486) Obertauern
13 (1151) Obertilliach
5 (439) Obertraun
1 (4) Obervermunt
8 (721) Oberwaltersdorf
5 (459) Oberwang
11 (940) Oberwart
11 (976) Oberwölz
11 (981) Oberzeiring
3 (206) Obsteig
3 (204) Ochsengarten-Obergut
2 (118) Ochsenhütte
7 (560) Oed
5 (436) Odensee
2 (172) Olgrubensee
3 (199) Oetz
8 (711) Oeynhausen (Autobahnmeist.)
10 (888) Oggau
8 (668) Ollersbach
6 (505) Oppenberg
7 (574) Opponitz
8 (747) Orth an der Donau
13 (1146) Ossiach
4 (366) Ostermiething
12 (1060) Osterwitz
12 (1059) Osterwitz-Winkel
7 (619) Ottenschlag
5 (426) Ottensheim
7 (645) Ottenstein

- P -

11 (970) Paal-Stadl
12 (1039) Pack
9 (817) Pama
10 (852) Parndorf
1 (9) Partenen
5 (405) Partenstein
3 (237) Patscherkofel
4 (312) Paß Thurn
6 (522) Pechgraben
12 (1109) Penzelberg-Iselsberg
11 (1016) Pernegg
8 (664) Perschling
7 (584) Persenbeug
2 (125) Pertisau
5 (408) Peuerbach
1 (85) Pfänder
9 (773) Pfaffenschlag
5 (394) Pfarrkirchen
3 (216) Pforzheimer Hütte
2 (134) Pfunds
5 (422) Piberstein
11 (959) Pilgersdorf
2 (181) Piller
8 (755) Pillichsdorf
11 (939) Pinkafeld
12 (1102) Pitschedboden
2 (170) Pitztaler Gletscher
2 (163) Piz da Val Gronda
6 (489) Planai
2 (176) Plangeroß
6 (501) Planneralm
3 (253) Plauener Hütte
11 (1024) Pleschkogel
13 (1156) Plöckenpaß
2 (122) Plums-Bärental
10 (886) Podersdorf am See
7 (597) Pöchlarn
7 (600) Pöggstall
10 (923) Pöllau
10 (922) Pöllau (Zentralstation)
13 (1204) Pörtschach
5 (429) Pöstlingberg
5 (440) Pötschen
10 (871) Pöttsching
7 (599) Poggschlag
9 (775) Pommersdorf
13 (1150) Porzehütte
8 (719) Pottenstein
9 (827) Pottschach
9 (801) Poysdorf (Ost)
12 (1090) Prägraten
3 (215) Praxmar
13 (1212) Preblau
11 (1005) Preiner Gscheid
13 (1213) Preitenegg
7 (612) Prinzersdorf
2 (185) Proviantdepot
2 (141) Prutz
9 (828) Puchberg am Schneeberg
7 (608) Puchenstuben
11 (980) Pusterwald-Hinterwinkel
13 (1218) Pustritz
8 (661) Pyhra
9 (761) Pyhrabruck

- R -

8 (753) Raasdorf
3 (280) Radfeld
4 (328) Radhaus
6 (485) Radstadt
13 (1195) Radweg-Gradisch
6 (544) Rainbach im Mühlkreis
6 (488) Ramsau
7 (592) Randegg
5 (390) Rannawerk
7 (640) Rappottenstein
2 (142) Rauher Kopf
13 (1209) Rauniak
4 (335) Rauris
10 (901) Rechberg
11 (955) Redlschlag
1 (75) Rehenbergalpe
6 (479) Reichenau
9 (823) Reichenau an der Rax
13 (1211) Reichenfels
4 (379) Reichersberg
6 (523) Reichraming
9 (764) Reinberg-Döbersberg
13 (1157) Reisach
10 (927) Rettenegg
9 (787) Retz (Windmühle)
2 (102) Reutte
4 (380) Ried im Innkreis
2 (138) Ried im Oberinntal
3 (274) Ried im Zillertal
1 (79) Riefensberg
10 (913) Riegersburg
9 (783) Riegersburg
2 (174) Riffelferner
2 (175) Riffelseehütte
3 (241) Rinn
10 (898) Ritzing
1 (20) Rodund
2 (184) Rofenberg
10 (909) Rohr an der Raab
9 (819) Rohr im Gebirge
1 (67) Rohralpe
5 (403) Rohrbach
6 (491) Rohrmoos
4 (330) Rojacher Hütte
13 (1168) Rosenbach
3 (252) Rotholz
3 (190) Rotmoosferner
4 (318) Rudolfshütte
2 (153) Runserau
10 (889) Rust

- S -

4 (357) Saalbach
12 (1115) Sachsenburg
12 (1044) Sajach
9 (809) Salmhof
4 (355) Salzburg (Flugplatz)
4 (353) Salzburg-Freisaal
2 (154) Salzhütte
12 (1036) Salzstiegel
9 (759) Sandl
10 (844) Saubersdorf
7 (558) Saxen / Au
5 (385) Schärding / Rossbach
5 (387) Schardenberg
5 (457) Scharfling
2 (111) Scharnitz
5 (469) Scharnstein
5 (419) Scharten
10 (896) Schattendorf
7 (590) Scheibbs
9 (758) Schenkenfelden
6 (492) Schladming
5 (399) Schlägl
3 (259) Schlegeis (Speicher)
9 (798) Schletz
3 (275) Schlitterberg
3 (277) Schmalzklausenalm
11 (983) Schmelz
4 (324) Schmiedinger Kees
4 (358) Schmittenhöhe
10 (903) Schöckl
11 (974) Schöder
7 (653) Schönberg
3 (236) Schönberg im Stubaital
5 (438) Schönbergalpe
6 (548) Schöneben-Gugu
1 (72) Schönenbach
3 (191) Schönwies
1 (61) Schoppernau
1 (60) Schröcken
1 (18) Schruns
13 (1176) Schwarz
7 (607) Schwarzenbach an der Pielach
5 (398) Schwarzenberg
3 (249) Schwaz
8 (733) Schwechat (Flugplatz)
8 (732) Schwechat-Aichhof
4 (308) Schwendt
11 (990) Seckau
2 (165) See im Paznaun
13 (1177) Seeberg
2 (112) Seefeld in Tirol
11 (972) Seethal
11 (1010) Seewiesen
7 (579) Seitenstetten
9 (825) Semmering
11 (1022) Semriach
1 (74) Sibratsgfäll
9 (766) Siebenlinden
10 (863) Sieggraben
8 (673) Sieghartskirchen
5 (384) Sigharting
13 (1189) Silberegg
1 (17) Silbertal
1 (16) Silbertaler Winterjöchle
13 (1194) Sillehof
12 (1077) Sillian
11 (935) Sinabelkirchen
13 (1181) Sirnitz
8 (659) Sitzenberg-Reidling
13 (1220) Soboth
12 (1042) Södingberg
3 (193) Sölden-Schmiedhof
3 (289) Söll-Stockach
4 (331) Sonnblick
4 (332) Sonnblick (hangp. Auffangfl.)
4 (333) Sonnblick (horiz. Auffangfl.)
4 (320) Sonnblickkees
1 (35) Sonntag-Stein
7 (577) Sonntagberg
12 (1084) Spielbichlsattel
2 (133) Spiss
6 (530) Spital am Pyhrn
7 (628) St.Aegyd am Neuwalde
5 (411) St.Agatha
13 (1217) St.Andrä im Lavanttal
12 (1048) St.Anna ob Schwanberg
2 (156) St.Anton am Arlberg
7 (589) St.Anton an der Jeßnitz
9 (838) St.Corona am Wechsel
6 (477) St.Florian
1 (11) St.Gallenkirch
7 (571) St.Georgen am Reith
7 (601) St.Georgen an der Leys
5 (445) St.Gilgen
12 (1095) St.Jakob i.Def.
10 (915) St.Jakob im Walde
11 (979) St.Johann am Tauern
4 (377) St.Johann am Walde
11 (933) St.Johann bei Herberstein
4 (342) St.Johann im Pongau

12 (1101) St.Johann im Walde
4 (304) St.Johann in Tirol-Almdorf
11 (975) St.Lambrecht
7 (603) St.Leonhard am Forst
7 (647) St.Leonhard am Hornerwald
7 (582) St.Leonhard am Walde
2 (179) St.Leonhard i.P.
2 (178) St.Leonhard i.P.-N.
12 (1052) St.Lorenzen
3 (239) St.Magdalena
10 (878) St.Margarethen im Burgenland
13 (1205) St.Margarethen ob Töllerberg
10 (879) St.Margarethen-Berg
5 (381) St.Marienkirchen
3 (244) St.Martin i.G.
11 (963) St.Michael i. Lg.
11 (952) St.Michael im Burgenland
11 (998) St.Michael in Obersteiermark
13 (1208) St.Michael ob Bleiburg
13 (1216) St.Michael-Wolfsberg
12 (1058) St.Nikolai im Sausal
6 (495) St.Nikolai im Sölktal
7 (563) St.Oswald
13 (1134) St.Oswald (Talstation)
6 (533) St.Pankraz
6 (554) St.Pantaleon
12 (1070) St.Peter am Ottersbach
5 (423) St.Peter am Wimberg
13 (1128) St.Peter im Katschtal
7 (635) St.Pölten
7 (634) St.Pölten (Kopalkaserne)
10 (907) St.Radegund
10 (904) St.Ruprecht an der Raab
6 (543) St.Sebastian/Mariazell
3 (217) St.Sigmund-Sellrain
7 (559) St.Thomas am Blasenstein
4 (361) St.Ulrich-Pillersee
13 (1197) St.Veit an der Glan
4 (343) St.Veit im Pongau
5 (446) St.Wolfgang
11 (985) St.Wolfgang
6 (553) Stadt Haag
11 (945) Stadtschlaining
12 (1064) Stainz
12 (1121) Stall
3 (250) Stallenhütte
3 (207) Stams
11 (1008) Stanz
6 (496) Stein/Enns
8 (687) Steinabrunn
3 (226) Steinach a.Br.-Plon
7 (594) Steinakirchen am Forst
3 (278) Steinberg am Rofan
4 (290) Steinberghütte
10 (872) Steinbrunn
7 (593) Steinholz
7 (561) Stephanshart
8 (689) Stetten
6 (541) Steyr
3 (266) Stillupp (Speicher)
9 (829) Stixenstein
8 (688) Stockerau
8 (678) Stockern
8 (662) Stollberg
10 (842) Stollhof-Hohe Wand
12 (1071) Straden
12 (1067) Straß
4 (374) Straßwalchen
5 (447) Strobl
4 (314) Stuhlfelden
1 (77) Sulzberg

- T -

11 (966) Tamsweg
2 (106) Tannheim-Untergschw.
2 (173) Taschachhaus
4 (315) Tauernmoos
7 (652) Tautendorf
3 (235) Telfes im Stubai
3 (211) Telfs
7 (605) Texing
4 (293) Thiersee-Landl
11 (967) Thomatal
1 (39) Thüringen
1 (37) Thüringerberg
1 (14) Tilisunasee
11 (1015) Tragöß
6 (551) Tragwein
12 (1050) Trahütten
9 (835) Trattenbach
9 (836) Trattenbach
2 (105) Traualpsee
3 (228) Trins
13 (1159) Tröpolach
11 (999) Trofaiach
13 (1170) Tschachoritsch
1 (15) Tschagguns
1 (5) Tschifernella
7 (626) Türnitz
8 (672) Tulln (Bildeiche)
8 (700) Tullnerbach
11 (968) Turracher Höhe

- U -

8 (751) Ulrichskirchen
3 (198) Umhausen
12 (1120) Unteres Fleißkees
10 (843) Unterhöflein
6 (518) Unterlaussa
7 (618) Unterloiben
12 (1068) Unterpurkla
9 (786) Unterretzbach
3 (208) Unterseebenalm
6 (490) Untertal-Tetter
6 (487) Untertauern
11 (977) Unzmarkt
4 (321) Uttendorf

- V -

1 (12) Valzifenz
1 (22) Vandans
11 (1007) Veitsch
13 (1202) Velden-Weinzierl
2 (188) Vent
3 (189) Vent
1 (7) Verbella
1 (6) Vermunt
1 (1) Vermuntgletscher
2 (187) Vernagtbrücke
2 (151) Verpeilhütte
5 (389) Vichtenstein
7 (580) Viehdorf
13 (1144) Villach
13 (1142) Villacher Alpe
2 (108) Vils
12 (1091) Virgen
9 (770) Vitis
5 (465) Vöcklabruck
8 (722) Vösendorf
12 (1034) Voitsberg
10 (916) Vorau
5 (470) Vorchdorf
5 (449) Vorderer Langbathsee
2 (97) Vorderhornbach

- W -

4 (345) Wagrain
13 (1158) Waidegg
9 (772) Waidhofen an der Thaya
4 (362) Waidring
5 (409) Waizenkirchen
4 (307) Walchsee
11 (992) Wald am Schoberpaß
3 (245) Walder Alm
6 (538) Waldneukirchen
4 (376) Waldzell
12 (1073) Waltra
1 (92) Warth
3 (246) Wattener Lizum
5 (425) Waxenberg
3 (248) Weerberg
6 (516) Weichselboden
9 (762) Weikertschlag
9 (776) Weikertschlag an der Thaya
1 (43) Weiler
2 (144) Weisssee
13 (1182) Weitensfeld
9 (782) Weitersfeld
6 (549) Weitersfelden-Ritzenedt
10 (905) Weiz
4 (319) Weiß-See
13 (1161) Weißbriach
5 (460) Weißenbach am Attersee
8 (715) Weißenbach bei Mödling
13 (1137) Weißensee-Gatschach
13 (1141) Weißenstein
11 (964) Weißpriach
5 (471) Wels
13 (1167) Wernberg
5 (386) Wernstein
3 (214) Westfalenhaus
2 (113) Wettersteinhütte
10 (911) Wetzelsdorf
6 (520) Weyer
5 (461) Weyregg-Bach
12 (1045) Wiel
8 (706) Wien (Botanischer Garten)
8 (690) Wien (Einlaufbauwerk)
8 (725) Wien (Gutheil-Schoder-Gasse)
8 (698) Wien (Hohe Warte)
8 (692) Wien (Jägerwiese)
8 (704) Wien (Lainzer Tor)
8 (694) Wien (Magdalenenhof)
8 (703) Wien (Rathausplatz)
8 (724) Wien (Rosenhügel)
8 (696) Wien (Spargelfeld)
8 (729) Wien (Zentralfriedhof)
8 (702) Wien-Innere Stadt
8 (695) Wien-Kagran
8 (728) Wien-Laaer Berg
8 (701) Wien-Mauerbach
8 (734) Wien-Neuelßling
8 (699) Wien-Neustift
8 (726) Wien-Rothneusiedl
8 (697) Wien-Stadlau (Inselpumpwerk)
8 (727) Wien-Unterlaa
8 (705) Wien-Wiener Berg
8 (716) Wiener Neudorf
10 (845) Wiener Neustadt (Flugplatz)
12 (1047) Wies
7 (595) Wieselburg
13 (1192) Wietersdorf
6 (517) Wildalpen
9 (792) Wildendürnbach
3 (281) Wildschönau-Mühltal
10 (882) Winden am See
9 (760) Windhaag bei Freistadt
6 (557) Windhaag bei Perg
6 (532) Windischgarsten-Dambach
13 (1183) Winklern ob Straßburg
12 (1122) Wöllatal
3 (285) Wörgl (Deponie)
7 (625) Wolfenreith
8 (750) Wolfpassing a.d. Hochleithen
7 (578) Wolfsbach
13 (1215) Wolfsberg
5 (466) Wolfsegg am Hausruck
9 (815) Wolfsthal
10 (873) Wulkaprodersdorf
9 (791) Wultendorf
2 (147) Wurmetal

- Y -

7 (575) Ybbsitz-Hofstatt

- Z -

11 (962) Zederhaus
12 (1069) Zehensdorf
10 (883) Zeilerberg
4 (327) Zell am See
13 (1175) Zell-Pfarre
12 (1075) Zelting
11 (986) Zeltweg
12 (1103) Zettersfeld
3 (254) Zillergrund-Plattk.
3 (255) Zillergrund-Plattkopf
2 (140) Zirmesköpfl
9 (803) Zistersdorf
3 (269) Zittauer Hütte
11 (957) Zöbern
1 (91) Zürs
1 (89) Zug
10 (855) Zurndorf
7 (643) Zwettl (Stift)
7 (642) Zwettl-Edelhof
10 (926) Zwieselgraben

Numerisches Verzeichnis der Niederschlags- und Lufttemperaturmessstellen

Die Zahl ohne Klammer verweist auf die entsprechende Seite im hydrographischen Verzeichnis, die eingeklammerte Zahl gibt die laufende Nummer der Messstelle an.

10 (910) 100008 Feldbach
1 (1) 100016 Vermuntgletscher
1 (2) 100024 Klostertaler Gletscher
1 (3) 100040 Madlener Haus
1 (4) 100057 Obervermunt
1 (5) 100065 Tschifernella
1 (6) 100073 Vermunt
1 (7) 100099 Verbella
1 (10) 100115 Gaschurn
1 (11) 100123 St.Gallenkirch
1 (12) 100149 Valzifenz
1 (13) 100156 Gargellener Kopf
1 (14) 100164 Tilisunasee
1 (15) 100180 Tschagguns
1 (16) 100198 Silbertaler Winterjöchle
1 (17) 100206 Silbertal
1 (18) 100214 Schruns
1 (19) 100222 Latschau
1 (20) 100230 Rodund
1 (23) 100255 Langen am Arlberg
1 (25) 100263 Dalaas
1 (29) 100271 Brandner Gletscher
1 (26) 100289 Lünerseealpe
1 (28) 100297 Lünersee
1 (27) 100305 Lünersee
1 (30) 100313 Brand
1 (34) 100354 Fontanella
1 (36) 100362 Blons
1 (39) 100370 Thüringen
1 (45) 100396 Feldkirch-Gisingen
1 (46) 100404 Meiningen
1 (42) 100412 Innerlaterns
1 (47) 100420 Gaissau
1 (48) 100438 Fussach
1 (49) 100446 Lustenau
1 (50) 100453 Ebnit
1 (51) 100461 Gütle
1 (57) 100479 Dornbirn
1 (52) 100487 Bildstein
1 (53) 100495 Mäder
1 (54) 100503 Meschach
1 (55) 100529 Hohenems
1 (60) 100537 Schröcken
1 (33) 100545 Biberacher Hütte
1 (61) 100552 Schoppernau
1 (63) 100560 Au
1 (64) 100578 Damüls Uga
1 (65) 100586 Damüls
1 (68) 100602 Bizau
1 (67) 100610 Rohralpe
1 (70) 100628 Bödele
1 (69) 100636 Andelsbuch
1 (71) 100644 Egg
1 (72) 100651 Schönenbach
1 (73) 100669 Hochrubachalpe
1 (78) 100677 Feuerstätter Sättele
1 (74) 100685 Sibratsgfäll
1 (75) 100693 Rehenbergalpe
1 (76) 100701 Hittisau
1 (79) 100719 Riefensberg
1 (77) 100727 Sulzberg
1 (81) 100735 Doren
1 (82) 100750 Bregenz-Rieden
1 (84) 100776 Bregenz
1 (87) 100792 Möggers
1 (86) 100800 Hörbranz
1 (24) 100826 Klösterle
1 (22) 100834 Vandans
1 (80) 100842 Alberschwende
1 (83) 100859 Bregenz
1 (44) 100867 Fraxern
1 (37) 100875 Thüringerberg
1 (56) 100883 Altach
1 (21) 100891 Golm
1 (8) 100909 Kops
1 (32) 100917 Ludesch
1 (40) 100925 Frastanz
1 (41) 100933 Amerlügen
1 (43) 100941 Weiler
1 (89) 100966 Zug
1 (85) 100974 Pfänder
1 (38) 100982 Nenzinger Himmel
1 (9) 101014 Partenen
11 (982) 101030 Gasselsdorf
1 (35) 101055 Sonntag-Stein
12 (1028) 101063 Graz-Gries
1 (31) 101071 Bludenz
11 (1020) 101089 Groß St. Florian
11 (1009) 101097 Kapfenberg
1 (91) 101113 Zürs
1 (90) 101121 Lech
2 (93) 101154 Holzgau
2 (94) 101162 Gramais
2 (95) 101170 Boden
2 (96) 101188 Hinterhornbach
2 (97) 101196 Vorderhornbach
2 (98) 101204 Namlos
2 (99) 101212 Forchach
2 (100) 101220 Höfen-Oberhornberg
2 (102) 101238 Reutte
2 (104) 101246 Berwang
2 (106) 101261 Tannheim-Untergschw.
2 (108) 101279 Vils
2 (111) 101287 Scharnitz
2 (112) 101295 Seefeld in Tirol
2 (114) 101303 Leutasch-Kirchplatzl
2 (117) 101311 Hinterriß
2 (125) 101337 Pertisau
2 (127) 101345 Achenkirch
2 (123) 101360 Gramai NL
2 (122) 101386 Plums-Bärental
2 (124) 101394 Bärenbad
2 (120) 101402 Kotalm NL
2 (128) 101436 Gufferthütte
2 (126) 101444 Hochstögen
2 (119) 101469 Lochalm ML
2 (118) 101477 Ochsenhütte
2 (130) 101485 Ehrwald
2 (107) 101493 Jungholz
2 (101) 101501 Hahnenkamm-Reutte
2 (157) 101519 Flirsch
2 (170) 101535 Pitztaler Gletscher
1 (88) 101543 Baad
2 (129) 101550 Achenkirch-M.köpfl
1 (92) 101568 Warth
12 (1065) 101584 Hochgleinz
10 (929) 101592 Fischbach
4 (294) 101626 Buchacker
13 (1166) 101659 Faak am See
6 (542) 101667 Gaishorn
6 (511) 101675 Eisenerzer Ramsau
6 (543) 101683 St.Sebastian/Mariazell
11 (994) 101691 Kindtal
2 (132) 101709 Nauders
2 (133) 101717 Spiss
2 (135) 101741 Hohenzollernhaus
2 (140) 101758 Zirmesköpfl
2 (137) 101766 Furgglersee
2 (142) 101774 Rauher Kopf
2 (143) 101782 Glockturm
2 (138) 101790 Ried im Oberinntal
2 (139) 101808 Fendels
2 (152) 101816 Ladis-Neuegg
2 (144) 101824 Weisssee
2 (146) 101832 Gepatschalpe
2 (148) 101840 Kaiserbergtal
2 (147) 101857 Wurmetal
2 (151) 101865 Verpeilhütte
2 (150) 101873 Kaunertal-Feichten
2 (153) 101881 Runserau
2 (166) 101899 Landeck
2 (158) 101907 Bieltal
2 (159) 101915 Jamtalferner-Rußkopf
2 (161) 101923 Fluchthornferner
2 (163) 101931 Piz da Val Gronda
2 (162) 101949 Galtür
2 (165) 101956 See im Paznaun
2 (156) 101964 St.Anton am Arlberg
2 (169) 102004 Imst (Oberstadt)
2 (173) 102020 Taschachhaus
2 (175) 102038 Riffelseehütte
2 (176) 102046 Plangeroß
2 (179) 102061 St.Leonhard i.P.
2 (180) 102079 Jerzens-Ritzenried
2 (182) 102087 Hintereisferner
2 (184) 102095 Rofenberg
2 (185) 102103 Proviantdepot
2 (186) 102111 Hochjochhospiz
2 (187) 102152 Vernagtbrücke
2 (183) 102178 Latschbloder
2 (188) 102194 Vent
3 (189) 102202 Vent
3 (192) 102210 Obergurgl
3 (193) 102228 Sölden-Schmiedhof
3 (195) 102236 Längenfeld
3 (198) 102244 Umhausen
3 (199) 102251 Oetz
3 (204) 102269 Ochsengarten-Obergut
3 (207) 102277 Stams
3 (206) 102285 Obsteig
3 (211) 102301 Telfs
3 (218) 102319 Gries im Sellrain
3 (220) 102327 Innsbruck (Flughafen)
3 (222) 102335 Innsbruck (Univ.)
3 (223) 102343 Brenner
3 (224) 102350 Obernberg am Brenner
3 (228) 102368 Trins
3 (230) 102376 Matrei am Brenner
3 (236) 102384 Schönberg im Stubaital
3 (235) 102400 Telfes im Stubai
3 (237) 102418 Patscherkofel
3 (242) 102434 Kleinvolderberg
3 (241) 102459 Rinn
3 (244) 102467 St.Martin i.G.
3 (248) 102475 Weerberg
3 (249) 102483 Schwaz
3 (251) 102491 Jenbach
3 (252) 102509 Rotholz
3 (275) 102517 Schlitterberg
3 (268) 102541 Mayrhofen
3 (269) 102558 Zittauer Hütte
3 (267) 102566 Gradlaste
3 (261) 102574 Friesenberghaus
3 (253) 102590 Plauener Hütte
3 (256) 102608 Mitterhütten
3 (260) 102616 Dominikushütte
3 (265) 102624 Grüne-Wand-Hütte
3 (262) 102632 Ginzling
3 (263) 102640 Lanersbach
3 (270) 102665 Durlaßboden
3 (271) 102673 Durlaßboden
3 (272) 102681 Gerlos
3 (273) 102699 Gerlos-Gmünd
3 (276) 102723 Inneralpbach
3 (279) 102749 Brandenberg
3 (278) 102756 Steinberg am Rofan
3 (281) 102764 Wildschönau-Mühltal
3 (283) 102772 Kelchsau
3 (284) 102780 Hopfgarten i.Brt.
3 (286) 102798 Kirchbichl
3 (287) 102806 Ellmau
4 (291) 102814 Kufstein
4 (296) 102830 Jochberg
4 (298) 102848 Kitzbühel
4 (300) 102863 Kirchberg in Tirol
4 (302) 102889 Hochfilzen
4 (309) 102905 Kössen
4 (307) 102913 Walchsee
3 (205) 102939 Haiming
2 (141) 102947 Prutz
2 (167) 102954 Nassereith
3 (257) 102962 Klaushof
3 (274) 102970 Ried im Zillertal
3 (259) 102988 Schlegeis (Speicher)
3 (266) 102996 Stillupp (Speicher)
3 (197) 103002 Niederthai
3 (202) 103010 Kühtai
2 (181) 103028 Piller
3 (213) 103036 Inzing
3 (217) 103044 St.Sigmund-Sellrain
3 (225) 103051 Innerschmirn-Kasern
3 (226) 103069 Steinach a.Br.-Plon
3 (232) 103085 Dresdner Hütte
3 (233) 103101 Krößbach
3 (280) 103119 Radfeld
4 (293) 103127 Thiersee-Landl
4 (303) 103135 Fieberbrunn
4 (304) 103143 St.Johann in Tirol-Almdorf
4 (295) 103176 Niederndorferberg
3 (258) 103184 Hahnpfalz
3 (264) 103192 Gschößwand
4 (299) 103218 Aschau
3 (289) 103226 Söll-Stockach
3 (243) 103234 Baumkirchen
3 (254) 103267 Zillergrund-Plattk.
2 (134) 103275 Pfunds
2 (178) 103283 St.Leonhard i.P.-N.
3 (246) 103291 Wattener Lizum
3 (219) 103309 Axams
3 (282) 103333 Am Nachtsöllberg
3 (288) 103341 Bromberg
4 (361) 103358 St.Ulrich-Pillersee
12 (1087) 103374 Assling-Vergein
3 (210) 103382 KW-Straßberg
3 (285) 103390 Wörgl (Deponie)
4 (312) 103424 Paß Thurn
4 (313) 103432 Haidbach
4 (314) 103440 Stuhlfelden
4 (322) 103465 Mooserboden
4 (323) 103473 Mooserboden
4 (324) 103481 Schmiedinger Kees
4 (325) 103499 Krefelder Hütte
4 (326) 103507 Kaprun
4 (358) 103515 Schmittenhöhe
4 (331) 103549 Sonnblick
4 (332) 103556 Sonnblick (hangp. Auffangfl.)
4 (333) 103564 Sonnblick (horiz. Auffangfl.)
4 (330) 103572 Rojacher Hütte
4 (334) 103580 Bucheben
4 (335) 103598 Rauris
4 (336) 103606 Dienten
4 (337) 103622 Böckstein
4 (338) 103630 Badgastein
4 (339) 103655 Klammstein
4 (340) 103689 Hüttschlag
4 (341) 103697 Großarl
4 (344) 103705 Mitterkleinarl
4 (345) 103713 Wagrain
4 (348) 103770 Hüttau
4 (350) 103820 Golling
4 (352) 103846 Hintersee
4 (355) 103853 Salzburg (Flugplatz)
4 (354) 103879 Glanegg
4 (356) 103895 Eugendorf
4 (357) 103903 Saalbach
4 (359) 103937 Hütten
4 (360) 103978 Grubhof-St.Martin
4 (362) 103986 Waidring
4 (363) 104000 Nußdorf
4 (364) 104018 Oberndorf
4 (368) 104026 Geretsberg-Webersdorf
4 (365) 104034 Ibm
4 (366) 104042 Ostermiething
4 (310) 104059 Neukirchen
4 (321) 104091 Uttendorf
4 (318) 104117 Rudolfshütte
4 (316) 104125 Enzingerboden
4 (347) 104133 Bischofshofen
4 (353) 104141 Salzburg-Freisaal
4 (343) 104182 St.Veit im Pongau
4 (346) 104190 Karbachalm (Talstation)
4 (369) 104307 Neukirchen an der Enknach
4 (375) 104323 Braunau am Inn
4 (370) 104331 Mattsee
4 (371) 104349 Mattighofen
4 (374) 104356 Straßwalchen
4 (376) 104364 Waldzell
4 (377) 104372 St.Johann am Walde
4 (378) 104380 Altheim
4 (379) 104398 Reichersberg
4 (380) 104406 Ried im Innkreis
5 (381) 104414 St.Marienkirchen
5 (382) 104422 Lambrechten
5 (384) 104430 Sigharting
5 (385) 104448 Schärding / Rossbach
5 (386) 104455 Wernstein
5 (383) 104471 Kopfing
4 (367) 104489 Ach-Burghausen
5 (387) 104505 Schardenberg
5 (388) 104513 Münzkirchen
5 (389) 104521 Vichtenstein
5 (391) 104539 Kollerschlag
5 (392) 104547 Oberkappel
5 (393) 104554 Mausloch
5 (394) 104562 Pfarrkirchen
5 (390) 104570 Rannawerk
5 (397) 104588 Kirchberg ob der Donau
5 (398) 104596 Schwarzenberg
5 (399) 104604 Schlägl
5 (402) 104620 Haslach
5 (400) 104638 Guglwald
5 (403) 104646 Rohrbach
5 (423) 104653 St.Peter am Wimberg
5 (404) 104661 Langhalsen
5 (405) 104679 Partenstein

5 (406) 104687 Neuhaus an der Donau
5 (412) 104695 Aschach an der Donau
5 (407) 104703 Neumarkt im Hausr.-Widldorf
5 (408) 104711 Peuerbach
5 (409) 104729 Waizenkirchen
5 (410) 104737 Neukirchen am Walde
5 (420) 104745 Goldwörth
5 (414) 104752 Kematen am Innbach
5 (417) 104778 Grieskirchen-Moosham
5 (419) 104786 Scharten
5 (422) 104802 Piberstein
5 (425) 104828 Waxenberg
5 (426) 104844 Ottensheim
5 (429) 104851 Pöstlingberg
5 (430) 104869 Linz (Stadt)
5 (431) 104877 Linz-Urfahr
5 (427) 104885 Hellmonsödt
5 (418) 104893 Gallspach
5 (401) 104901 Helfenberg
5 (396) 104919 Julbach
5 (415) 104927 Geboltskirchen
5 (416) 104935 Hofkirchen an der Trattnach
5 (421) 104943 Bad Leonfelden
5 (424) 104950 Neußerling
5 (395) 104968 Neustift im Mühlkreis
4 (373) 104976 Friedburg
5 (413) 104984 Eferding
5 (411) 104992 St.Agatha
12 (1036) 105007 Salzstiegel
12 (1105) 105015 Lienz-Tristach
4 (308) 105023 Schwendt
11 (963) 105049 St.Michael i. Lg.
4 (327) 105064 Zell am See
11 (937) 105080 Heiligenkreuz NLV
5 (434) 105106 Gößl
5 (435) 105122 Bad Aussee
5 (437) 105130 Bad Aussee
5 (439) 105148 Obertraun
5 (438) 105155 Schönbergalpe
5 (441) 105163 Krippenstein
5 (442) 105171 Lahn-Hallstatt
5 (443) 105197 Gosau
5 (440) 105205 Pötschen
5 (444) 105213 Bad Goisern
5 (445) 105247 St.Gilgen
5 (447) 105254 Strobl
5 (448) 105262 Bad Ischl
5 (449) 105288 Vorderer Langbathsee
5 (450) 105296 Feuerkogel
5 (452) 105320 Gmunden
5 (455) 105338 Laakirchen
5 (458) 105346 Mondsee
5 (456) 105353 Fuschl
5 (457) 105379 Scharfling
5 (460) 105387 Weißenbach am Attersee
5 (462) 105395 Attersee
5 (463) 105403 Lenzing
5 (464) 105429 Frankenburg
5 (465) 105445 Vöcklabruck
5 (466) 105460 Wolfsegg am Hausruck
5 (467) 105486 Almsee (Forsthaus)
5 (468) 105494 Grünau-Almegg
5 (469) 105502 Scharnstein
5 (470) 105510 Vorchdorf
5 (471) 105528 Wels
5 (433) 105536 Hörsching
6 (472) 105544 Kirchdorf an der Krems
6 (473) 105551 Kremsmünster
6 (474) 105569 Neuhofen an der Krems
6 (475) 105577 Ebelsberg (Gottschallingerstra
5 (432) 105585 Leonding
6 (477) 105593 St.Florian
9 (758) 105601 Schenkenfelden
6 (480) 105619 Gallneukirchen
6 (481) 105627 Neumarkt im Mühlkreis
6 (478) 105635 Maria Laah
6 (483) 105643 Enns
6 (482) 105650 Mauthausen
6 (479) 105676 Reichenau
5 (461) 105684 Weyregg-Bach
5 (459) 105700 Oberwang
5 (454) 105718 Gmunden-Traunleiten
6 (476) 105726 Linz (Wasserwerk Scharlinz)
5 (451) 105734 Ebensee (Schule)
5 (428) 105742 Kirchschlag bei Linz
5 (446) 105759 St.Wolfgang
5 (453) 105767 Altmünster
2 (115) 105882 Johannistal-Filzwaldboden
2 (155) 105890 Kartellboden Damm
6 (484) 105908 Flachau
6 (485) 105916 Radstadt
6 (487) 105932 Untertauern
6 (490) 105957 Untertal-Tetter
6 (492) 105965 Schladming
6 (489) 105973 Planai
6 (494) 105999 Michaelerberg
6 (495) 106005 St.Nikolai im Sölktal
6 (498) 106021 Grubegg
6 (497) 106039 Bad Mitterndorf
6 (499) 106047 Gröbming
6 (502) 106062 Donnersbach
6 (503) 106070 Irdning
6 (506) 106104 Aigen im Ennstal
6 (507) 106112 Liezen
6 (508) 106120 Hohentauern
6 (509) 106153 Admont
6 (510) 106161 Gstatterboden
6 (512) 106195 Hieflau
6 (513) 106203 Kirchenlandl
6 (514) 106229 Gollrad (Wegscheid)
6 (515) 106237 Brunngraben
6 (516) 106245 Weichselboden
6 (517) 106252 Wildalpen
6 (518) 106278 Unterlaussa
6 (519) 106286 Kleinreifling
6 (520) 106294 Weyer
6 (521) 106310 Maria Neustift
6 (523) 106328 Reichraming
6 (525) 106336 Laussa
6 (526) 106351 Hinterstoder
6 (527) 106369 Huttererböden
6 (528) 106377 Linzer Haus
6 (530) 106393 Spital am Pyhrn
6 (531) 106401 Klein Pyhrgas
6 (532) 106419 Windischgarsten-Dambach
6 (533) 106427 St.Pankraz
6 (534) 106435 Klaus an der Pyhrnbahn
6 (537) 106443 Molln
6 (538) 106450 Waldneukirchen
6 (539) 106484 Behamberg
9 (760) 106492 Windhaag bei Freistadt
6 (500) 106500 Donnersbachwald
6 (491) 106526 Rohrmoos
6 (505) 106534 Oppenberg
6 (536) 106542 Breitenau
6 (541) 106559 Steyr
6 (501) 106567 Planneralm
6 (522) 106583 Pechgraben
6 (488) 106591 Ramsau
6 (529) 106609 Bosruckhütte
6 (535) 106617 Bodinggraben
6 (493) 106633 Birnberg
6 (504) 106641 Greith
6 (524) 106658 Brunnbach
3 (247) 106666 Möls-Hochleger
12 (1089) 106674 Defregger Haus
4 (311) 106682 Bramberg
4 (351) 106690 Dürrnberg
6 (496) 106708 Stein/Enns
13 (1197) 106716 St.Veit an der Glan
10 (885) 106724 Frauenkirchen - NLV
6 (552) 106799 Allerheiligen
6 (544) 106807 Rainbach im Mühlkreis
6 (545) 106815 Freistadt
6 (547) 106823 Karlstift
7 (638) 106831 Liebenau
6 (548) 106849 Schöneben-Gugu
6 (549) 106856 Weitersfelden-Ritzenedt
6 (550) 106864 Gutau
6 (551) 106872 Tragwein
6 (556) 106880 Laab
6 (553) 106898 Stadt Haag
7 (559) 106914 St.Thomas am Blasenstein
7 (558) 106930 Saxen / Au
7 (560) 106948 Oed
7 (561) 106955 Stephanshart
7 (562) 106963 Grein
7 (567) 107003 Neuhaus am Zellerain
7 (568) 107011 Lackenhof
7 (569) 107029 Lunz am See
7 (570) 107037 Göstling an der Ybbs
7 (571) 107052 St.Georgen am Reith
7 (573) 107060 Hohenlehen
7 (574) 107078 Opponitz
7 (579) 107102 Seitenstetten
7 (581) 107110 Amstetten
7 (566) 107128 Ennsbach
7 (585) 107136 Mitterbach
7 (587) 107169 Erlaufboden
7 (608) 107177 Puchenstuben
7 (590) 107193 Scheibbs
7 (592) 107201 Randegg
7 (595) 107235 Wieselburg
7 (600) 107250 Pöggstall
7 (603) 107276 St.Leonhard am Forst
7 (606) 107284 Melk
7 (609) 107300 Frankenfels
7 (611) 107318 Hofstetten
7 (613) 107334 Kilb
7 (615) 107342 Maria Langegg
7 (614) 107359 Maria Laach am Jauerling
7 (619) 107391 Ottenschlag
7 (620) 107409 Großheinrichschlag
7 (618) 107425 Unterloiben
7 (622) 107433 Gföhl
7 (623) 107441 Krems an der Donau
7 (628) 107458 St.Aegyd am Neuwalde
7 (626) 107466 Türnitz
7 (630) 107490 Hainfeld
7 (634) 107516 St.Pölten (Kopalkaserne)
7 (640) 107532 Rappottenstein
7 (564) 107540 Bärnkopf
7 (639) 107557 Arbesbach
7 (644) 107565 Grafenschlag
7 (641) 107573 Groß-Gerungs
7 (642) 107581 Zwettl-Edelhof
7 (643) 107599 Zwettl (Stift)
7 (645) 107607 Ottenstein
7 (653) 107623 Schönberg
7 (654) 107631 Kronsegg
7 (655) 107672 Langenlois
7 (658) 107698 Grafenwörth
8 (661) 107706 Pyhra
8 (665) 107748 Brand-Laaben
8 (669) 107755 Asperhofen
8 (675) 107771 Langenlebarn
8 (673) 107789 Sieghartskirchen
8 (678) 107797 Stockern
8 (679) 107813 Maissau
8 (680) 107821 Fahndorf
8 (671) 107839 Absdorf
8 (684) 107847 Enzersdorf im Thale
8 (685) 107854 Hollabrunn
8 (688) 107870 Stockerau
8 (687) 107888 Steinabrunn
8 (693) 107904 Klosterneuburg
8 (699) 107953 Wien-Neustift
8 (698) 107979 Wien (Hohe Warte)
8 (703) 107995 Wien (Rathausplatz)
8 (700) 108043 Tullnerbach
8 (706) 108118 Wien (Botanischer Garten)
8 (697) 108142 Wien-Stadlau (Inselpumpwerk)
8 (695) 108159 Wien-Kagran
8 (753) 108167 Raasdorf
8 (735) 108175 Forsthaus Lobau
8 (708) 108183 Alland (Autobahnmeisterei)
8 (712) 108191 Baden
8 (715) 108217 Weißenbach bei Mödling
8 (716) 108233 Wiener Neudorf
8 (718) 108258 Furth-Harras
8 (719) 108266 Pottenstein
8 (720) 108274 Matzendorf-Hölles
8 (722) 108290 Vösendorf
8 (724) 108357 Wien (Rosenhügel)
8 (705) 108365 Wien-Wiener Berg
8 (726) 108373 Wien-Rothneusiedl
8 (728) 108381 Wien-Laaer Berg
8 (729) 108399 Wien (Zentralfriedhof)
8 (733) 108407 Schwechat (Flugplatz)
8 (738) 108456 Gutenstein
8 (737) 108464 Moosbrunn
8 (747) 108514 Orth an der Donau
8 (748) 108522 Eckartsau
8 (745) 108555 Bad Deutsch-Altenburg
8 (749) 108563 Naglern
8 (755) 108571 Pillichsdorf
8 (757) 108605 Fuchsenbigl
7 (616) 108613 Jauerling (ORF)
7 (604) 108647 Grabenegg
8 (727) 108662 Wien-Unterlaa
8 (709) 108670 Alland-Groisbach
8 (721) 108688 Oberwaltersdorf
8 (736) 108696 Haschendorf
7 (563) 108704 St.Oswald
7 (599) 108712 Poggschlag
7 (624) 108738 Karlstetten
7 (648) 108746 Altenburg
7 (657) 108761 Gedersdorf
8 (672) 108779 Tulln (Bildeiche)
8 (689) 108803 Stetten
7 (617) 108845 Mühldorf bei Spitz
8 (692) 108852 Wien (Jägerwiese)
8 (704) 108894 Wien (Lainzer Tor)
7 (602) 108928 Oberndorf an der Melk
8 (662) 108936 Stollberg
8 (746) 108969 Franzensdorf
6 (546) 108977 Lasberg
6 (554) 108985 St.Pantaleon
7 (576) 108993 Hinterlug
7 (575) 109009 Ybbsitz-Hofstatt
7 (577) 109017 Sonntagberg
7 (594) 109025 Steinakirchen am Forst
7 (589) 109033 St.Anton an der Jeßnitz
7 (591) 109041 Gresten
7 (596) 109058 Artstetten-Nussendorf
7 (601) 109066 St.Georgen an der Leys
7 (605) 109074 Texing
7 (610) 109082 Christenthal
7 (612) 109090 Prinzersdorf
7 (631) 109108 Innerhalbach
8 (659) 109116 Sitzenberg-Reidling
7 (646) 109124 Altpölla
7 (656) 109132 Mühlbach am Manhartsberg
8 (663) 109140 Atzenbrugg
9 (799) 109157 Ernstbrunn
8 (730) 109165 Gutenhof
8 (739) 109173 Feichtenbach
8 (740) 109181 Miesenbach
8 (754) 109199 Deutsch-Wagram
9 (763) 109215 Gmünd
9 (768) 109249 Litschau
9 (770) 109256 Vitis
9 (771) 109272 Meires
9 (772) 109280 Waidhofen an der Thaya
9 (773) 109298 Pfaffenschlag
9 (774) 109306 Dobersberg
9 (776) 109314 Weikertschlag an der Thaya
9 (777) 109330 Breitenfeld
9 (780) 109355 Japons
9 (782) 109389 Weitersfeld
9 (787) 109405 Retz (Windmühle)
9 (789) 109413 Mailberg
9 (790) 109439 Laa an der Thaya
9 (792) 109447 Wildendürnbach
9 (796) 109462 Hohenau an der March
9 (801) 109538 Poysdorf (Ost)
9 (805) 109546 Dürnkrut
9 (806) 109561 Gänserndorf
9 (807) 109579 Matzen
9 (810) 109587 Marchegg
9 (811) 109595 Obersiebenbrunn
9 (814) 109603 Markthof
9 (813) 109611 Niederweiden
9 (816) 109629 Kittsee
9 (817) 109637 Pama
9 (781) 109645 Geras
9 (764) 109652 Reinberg-Dobersberg
9 (788) 109660 Großkadolz
9 (803) 109678 Zistersdorf
9 (808) 109686 Baumgarten an der March
9 (812) 109694 Lassee
9 (765) 109710 Altmanns
9 (767) 109728 Haugschlag
8 (756) 109736 Leopoldsdorf im Marchfeld
9 (775) 109751 Pommersdorf
9 (795) 109769 Bernhardsthal
9 (783) 109785 Riegersburg
9 (819) 109801 Rohr im Gebirge
9 (821) 109827 Naßwald
9 (822) 109835 Kaiserbrunn
9 (823) 109843 Reichenau an der Rax
9 (826) 109868 Gloggnitz
9 (827) 109876 Pottschach
9 (828) 109884 Puchberg am Schneeberg
9 (829) 109892 Stixenstein
10 (842) 109900 Stollhof-Hohe Wand
9 (830) 109918 Neunkirchen
9 (831) 109926 Mariensee
9 (832) 109942 Mönichkirchner Schwaig
9 (834) 109959 Aspang
9 (837) 109967 Kirchberg am Wechsel
10 (840) 109975 Hochwolkersdorf
10 (841) 109983 Bromberg
10 (845) 110007 Wiener Neustadt (Flugplatz)
10 (847) 110015 Deutsch Brodersdorf
10 (849) 110049 Bruck an der Leitha
10 (851) 110056 Bruckneudorf-Heidehof
10 (854) 110064 Gattendorf
10 (855) 110072 Zurndorf
10 (856) 110080 Nickelsdorf

10 (844) 110106 Saubersdorf
8 (743) 110130 Ebreichsdorf
10 (848) 110148 Mannersdorf am Leithagebirge
9 (820) 110155 Naßwald (Wasseralm)
9 (839) 110205 Haßbach
9 (835) 110213 Trattenbach
10 (850) 110221 Göttlesbrunn
9 (833) 110239 Ausseraigen
9 (825) 110247 Semmering
9 (838) 110254 St.Corona am Wechsel
10 (859) 110312 Karl
10 (860) 110320 Hochstraß
10 (861) 110338 Mannersdorf an der Rabnitz
10 (862) 110346 Kobersdorf
10 (863) 110361 Sieggraben
10 (864) 110379 Oberpullendorf
10 (867) 110387 Lutzmannsburg
10 (869) 110395 Neustift an der Rosalia
10 (870) 110403 Forchtenstein
10 (871) 110411 Pöttsching
10 (872) 110429 Steinbrunn
10 (876) 110437 Eisenstadt
10 (877) 110445 Draßburg
10 (878) 110452 St.Margarethen im Burgenland
10 (880) 110460 Donnerskirchen
10 (888) 110478 Oggau
10 (889) 110486 Rust
10 (890) 110502 Mörbisch am See
10 (884) 110510 Neusiedl am See
10 (893) 110528 Kleylehof
10 (892) 110536 Edmundshof
10 (894) 110544 Halbturn NLV
10 (886) 110551 Podersdorf am See
10 (887) 110569 Apetlon
10 (895) 110585 Andau
10 (898) 110593 Ritzing
10 (897) 110601 Deutschkreutz-Girm
10 (896) 110619 Schattendorf
10 (868) 110627 Nikitsch
10 (882) 110635 Winden am See
10 (881) 110650 Donnerskirchen (Waldgasse)
10 (873) 110668 Wulkaprodersdorf
11 (958) 110676 Krumbach
9 (818) 110692 Deutsch Jahrndorf
10 (846) 110700 Loretto
10 (852) 110718 Parndorf
10 (866) 110726 Nebersdorf
10 (874) 110734 Eisenstadt
10 (879) 110742 St.Margarethen-Berg
10 (865) 110775 Frankenau
10 (905) 110825 Weiz
10 (906) 110833 Gleisdorf
10 (903) 110841 Schöckl
10 (907) 110858 St.Radegund
10 (908) 110866 Laßnitzhöhe
10 (909) 110890 Rohr an der Raab
10 (914) 110908 Neumarkt an der Raab
10 (915) 110916 St.Jakob im Walde
10 (916) 110932 Vorau
10 (918) 110940 Friedberg-Ortgraben
10 (921) 110999 Hartberg
10 (924) 111005 Bad Waltersdorf
10 (927) 111021 Rettenegg
11 (933) 111054 St.Johann bei Herberstein
11 (935) 111062 Sinabelkirchen
11 (936) 111088 Eltendorf
11 (939) 111104 Pinkafeld
11 (940) 111112 Oberwart
11 (944) 111138 Bernstein
11 (945) 111146 Stadtschlaining
11 (947) 111153 Hirschenstein
11 (948) 111161 Eisenberg an der Pinka
11 (949) 111179 Eberau
11 (951) 111187 Oberdorf im Burgenland
11 (952) 111195 St.Michael im Burgenland
11 (953) 111203 Kukmirn
11 (950) 111229 Hagensdorf-Luising
11 (957) 111245 Zöbern
11 (959) 111260 Pilgersdorf
11 (943) 111278 Hochneukirchen
11 (955) 111286 Redlschlag
10 (912) 111294 Fehring
10 (913) 111302 Riegersburg
10 (923) 111310 Pöllau
10 (930) 111328 Kreuzwirt
11 (938) 111336 Mönichkirchen
11 (934) 111344 Großwilfersdorf
11 (960) 111351 Glashütten bei Langeck
10 (900) 111369 Hohenau an der Raab
10 (917) 111377 Hohenau am Wechsel
11 (941) 111385 Kleinzicken
10 (922) 111393 Pöllau (Zentralstation)
10 (902) 111401 Fladnitzberg
10 (911) 111419 Wetzelsdorf
10 (920) 111427 Altenberg-Hartberg
10 (928) 111435 Alpl
10 (925) 111443 Deutsch Kaltenbrunn
11 (954) 111450 Güssing
11 (946) 111468 Dürnbach im Burgenland
10 (919) 111476 Markt Allhau
11 (942) 111484 Kirchfidisch
11 (961) 111500 Muhr
11 (962) 111526 Zederhaus
11 (964) 111559 Weißpriach
11 (966) 111583 Tamsweg
11 (967) 111591 Thomatal
11 (973) 111633 Murau
11 (972) 111641 Seethal
11 (974) 111674 Schöder
11 (975) 111682 St.Lambrecht
11 (977) 111708 Unzmarkt
11 (978) 111716 Judenburg
11 (979) 111724 St.Johann am Tauern
11 (980) 111732 Pusterwald-Hinterwinkel
11 (981) 111740 Oberzeiring
11 (986) 111757 Zeltweg
11 (983) 111765 Schmelz
11 (984) 111773 Obdach
11 (989) 111781 Ingering II
11 (990) 111799 Seckau
11 (991) 111807 Kraubath an der Mur
11 (992) 111815 Wald am Schoberpaß
11 (993) 111823 Kalwang
11 (996) 111831 Mautern
11 (999) 111872 Trofaiach
11 (1000) 111898 Bruck an der Mur
11 (1003) 111906 Mürzsteg
11 (1005) 111914 Preiner Gscheid
11 (1006) 111922 Mürzzuschlag
11 (1011) 111963 Aflenz Kurort
11 (1012) 111971 Bürgeralm bei Aflenz
11 (1013) 111989 Buchberg
11 (1015) 111997 Tragöß
11 (1017) 112003 Breitenau bei Mixnitz
10 (901) 112029 Rechberg
11 (1018) 112037 Frohnleiten
11 (1022) 112045 Semriach
11 (1024) 112060 Pleschkogel
11 (1025) 112078 Gratkorn
11 (1026) 112086 Graz-Andritz
12 (1027) 112094 Graz (Universität)
12 (1030) 112102 Graz (Flugplatz)
12 (1035) 112128 Lobming
12 (1039) 112136 Pack
12 (1040) 112177 Maria Lankowitz
12 (1041) 112185 Ligist
12 (1044) 112219 Sajach
12 (1048) 112227 St.Anna ob Schwanberg
12 (1045) 112235 Wiel
12 (1053) 112268 Eibiswald
12 (1055) 112292 Leutschach
12 (1057) 112300 Kitzeck im Sausal
12 (1058) 112318 St.Nikolai im Sausal
12 (1038) 112334 Hebalpe
12 (1061) 112342 Deutschlandsberg
12 (1064) 112367 Stainz
12 (1066) 112383 Kirchbach in Steiermark
12 (1070) 112391 St.Peter am Ottersbach
12 (1068) 112409 Unterpurkla
12 (1072) 112417 Bad Gleichenberg
12 (1071) 112425 Straden
12 (1073) 112433 Waltra
12 (1075) 112441 Zelting
12 (1076) 112466 Bonisdorf
12 (1074) 112482 Bad Radkersburg
12 (1032) 112490 Bärnbach
11 (970) 112508 Paal-Stadl
12 (1067) 112516 Straß
12 (1051) 112524 Gleinstätten
11 (1008) 112540 Stanz
12 (1047) 112557 Wies
11 (1007) 112565 Veitsch
11 (1019) 112573 Neuhof
11 (1004) 112599 Karlgraben
11 (1002) 112607 Niederalpl
11 (1001) 112615 Frein an der Mürz
12 (1042) 112649 Södingberg
12 (1037) 112656 Hirschegg
12 (1069) 112664 Zehensdorf
11 (997) 112672 Leoben-Hinterberg
12 (1049) 112680 Limberg
11 (1023) 112698 Gschnaidt
13 (1220) 112706 Soboth
12 (1052) 112714 St.Lorenzen
12 (1050) 112730 Trahütten
12 (1056) 112748 Kreuzberg
12 (1060) 112755 Osterwitz
12 (1062) 112763 Klosterwinkel
11 (988) 112771 Großlobming
12 (1046) 112789 Jägerwirt
11 (971) 112839 Krakauebene
11 (1016) 112847 Pernegg
11 (1014) 112854 Haringgraben
12 (1029) 112862 Gedersberg
11 (998) 112888 St.Michael in Obersteiermark
12 (1033) 112896 Gaberl
10 (926) 112920 Zwieselgraben
12 (1054) 112946 Glanz
12 (1077) 113001 Sillian
12 (1079) 113019 Hochberg
12 (1080) 113027 Innervillgraten
12 (1085) 113035 Anras
12 (1090) 113043 Prägraten
12 (1094) 113050 Matrei in Osttirol
12 (1095) 113068 St.Jakob i.Def.
12 (1099) 113076 Kals am Großglockner
12 (1101) 113084 St.Johann im Walde
12 (1104) 113092 Lienz
12 (1108) 113100 Iselsberg-Penzelberg
12 (1111) 113118 Oberdrauburg
12 (1114) 113126 Greifenburg
12 (1115) 113134 Sachsenburg
12 (1118) 113175 Heiligenblut
12 (1119) 113183 Oberes Fleißkees
12 (1120) 113191 Unteres Fleißkees
12 (1121) 113225 Stall
13 (1123) 113233 Innerfragant
13 (1124) 113241 Kleindorf
13 (1126) 113258 Mallnitz
13 (1127) 113316 Lieser-Lanisch
13 (1128) 113324 St.Peter im Katschtal
13 (1129) 113332 Innerkrems
13 (1131) 113373 Hochalm (Ochsenhütte)
13 (1132) 113381 Gößkessel
13 (1133) 113399 Malta
13 (1135) 113423 Millstatt
13 (1137) 113431 Weißensee-Gatschach
13 (1138) 113449 Farchtner See
13 (1136) 113464 Hochegg
13 (1141) 113480 Weißenstein
13 (1142) 113498 Villacher Alpe
13 (1164) 113522 Bad Bleiberg
13 (1144) 113530 Villach
13 (1148) 113548 Afritz
13 (1145) 113555 Bleistätter Moor
13 (1146) 113563 Ossiach
13 (1147) 113571 Kanzelhöhe
13 (1151) 113589 Obertilliach
13 (1153) 113597 Maria Luggau
13 (1154) 113621 Kornat
13 (1157) 113654 Reisach
13 (1158) 113670 Waidegg
13 (1161) 113704 Weißbriach
13 (1162) 113720 Förolach
13 (1163) 113738 Feistritz an der Gail
13 (1165) 113746 Arnoldstein
13 (1167) 113761 Wernberg
13 (1168) 113779 Rosenbach
13 (1169) 113787 Bärental
13 (1171) 113803 Kirschentheuer-Babniak
13 (1172) 113811 Loibltunnel
13 (1173) 113837 Bodental
13 (1174) 113845 Ferlach
13 (1175) 113852 Zell-Pfarre
13 (1176) 113860 Schwarz
13 (1177) 113886 Seeberg
13 (1178) 113894 Eisenkappel
13 (1181) 113936 Sirnitz
11 (969) 113951 Flattnitz
13 (1182) 113977 Weitensfeld
13 (1185) 113993 Friesach
13 (1186) 114017 Neumarkt in Steiermark
13 (1189) 114025 Silberegg
13 (1190) 114033 Noreia
13 (1192) 114066 Wietersdorf
13 (1193) 114108 Magdalensberg
13 (1194) 114116 Sillehof
13 (1195) 114124 Radweg-Gradisch
13 (1198) 114165 Dreifaltigkeit
13 (1200) 114173 Klagenfurt (Flugplatz)
13 (1203) 114215 Keutschach
13 (1206) 114249 Klopein am Klopeiner See
13 (1205) 114256 St.Margarethen ob Töllerberg
13 (1207) 114272 Diex
13 (1208) 114280 St.Michael ob Bleiburg
13 (1211) 114298 Reichenfels
13 (1212) 114306 Preblau
13 (1213) 114314 Preitenegg
13 (1218) 114330 Pustritz
13 (1219) 114363 Brandl-Koralpe
12 (1116) 114371 Glocknerhaus
12 (1113) 114389 Dellach im Drautal
13 (1217) 114421 St.Andrä im Lavanttal
13 (1134) 114447 St.Oswald (Talstation)
13 (1199) 114454 Drasendorf
13 (1143) 114462 Hundsmaierhof-Heiligengeist
13 (1170) 114488 Tschachoritsch
13 (1140) 114496 Fresach
12 (1112) 114512 Irschen-Leppen
13 (1183) 114520 Winklern ob Straßburg
13 (1155) 114538 Kötschach-Mauthen
13 (1201) 114561 Klagenfurt
13 (1139) 114579 Goldeck
13 (1184) 114587 Grades-Klachl
13 (1191) 114603 Knappenberg
13 (1202) 114629 Velden-Weinzierl
13 (1160) 114637 Naßfeld
12 (1122) 114645 Wöllatal
13 (1179) 114652 Falkert
13 (1209) 114678 Rauniak
12 (1109) 114686 Penzelberg-Iselsberg
13 (1180) 114694 Maitratten-Sonnleiten
13 (1215) 114702 Wolfsberg
13 (1187) 114736 Gaisberg
13 (1196) 114777 Hörzendorf
13 (1188) 114785 Guttaring
13 (1216) 114793 St.Michael-Wolfsberg
13 (1214) 114801 Forst-Saualpe
13 (1204) 114835 Pörtschach
13 (1156) 114843 Plöckenpaß
13 (1125) 114868 Jamnigalm
13 (1210) 114876 Lavamünd
13 (1159) 114884 Tröpolach
12 (1093) 114900 Felbertauerntunnel
12 (1096) 114918 Hopfgarten i.D.-Hof
12 (1097) 114926 Hopfgarten i.Def.
12 (1103) 114934 Zettersfeld
12 (1110) 114942 Nikolsdorf
12 (1081) 114959 Kartitsch
12 (1083) 114975 Abfaltersbach
12 (1091) 114991 Virgen
12 (1100) 115006 Lucknerhütte
12 (1106) 115014 Lienzer-Dolomiten-Hütte
12 (1117) 115485 Hochtor
13 (1130) 115501 Mitterkartunnel (Nord)
9 (762) 115519 Weikertschlag
9 (766) 115527 Siebenlinden
8 (664) 115535 Perschling
9 (761) 115543 Pyhrabruck
8 (723) 115550 Laab im Walde
7 (586) 115568 Annaberg
7 (607) 115576 Schwarzenbach an der Pielach
9 (797) 115592 Eichenbrunn
10 (858) 115600 Hollenthon
7 (588) 115618 Kienberg
8 (677) 115626 Eggenburg
8 (691) 115634 Kierling
7 (635) 115642 St.Pölten
7 (636) 115659 Herzogenburg
9 (794) 115667 Altlichtenwarth
7 (633) 115675 Ausserhalbach
11 (956) 115683 Bad Schönau
9 (793) 115717 Drasenhofen
9 (778) 115725 Drösiedl
9 (779) 115733 Drosendorf
7 (632) 115741 Ebenwald
6 (540) 115766 Ernsthofen
7 (650) 115774 Etzelsreith
8 (674) 115782 Flachberg
7 (651) 115790 Gars am Kamp
9 (802) 115808 Ginzersdorf
8 (682) 115816 Guntersdorf
8 (752) 115824 Hagenbrunn
8 (676) 115832 Harmannsdorf
8 (710) 115840 Dornbach
8 (731) 115857 Himberg
10 (843) 115865 Unterhöflein
7 (629) 115873 Hohenberg
8 (741) 115881 Hohe Wand (Herrgottschn.haus)
7 (637) 115899 Hollenburg

7	(572)	115907	Hollenstein an der Ybbs
8	(683)	115915	Immendorf
7	(627)	115923	Kernhof
6	(555)	115931	Kleinpertenschlag
7	(598)	115949	Laimbach am Ostrong
8	(670)	115956	Langenrohr
9	(785)	115972	Leodagger
7	(621)	115980	Lichtenau
10	(857)	115998	Lichtenegg
9	(769)	116004	Limbach
9	(791)	116012	Wultendorf
8	(744)	116020	Margarethen am Moos
8	(667)	116038	Maria-Anzbach
7	(649)	116061	Messern
7	(583)	116079	Neuhofen an der Ybbs
7	(565)	116087	Neustadtl
9	(784)	116095	Nonnersdorf
8	(681)	116111	Oberrußbach
8	(711)	116129	Oeynhausen (Autobahnmeist.)
8	(732)	116145	Schwechat-Aichhof
9	(798)	116160	Schletz
8	(750)	116178	Wolfpassing a.d. Hochleithen
9	(836)	116186	Trattenbach
7	(582)	116194	St.Leonhard am Walde
7	(647)	116202	St.Leonhard am Hornerwald
7	(593)	116210	Steinholz
7	(652)	116236	Tautendorf
8	(714)	116244	Guntramsdorf
8	(668)	116251	Ollersbach
8	(751)	116269	Ulrichskirchen
7	(625)	116277	Wolfenreith
9	(786)	116285	Unterretzbach
7	(578)	116319	Wolfsbach
9	(815)	116327	Wolfsthal
8	(717)	116335	Kaumberg
7	(597)	116343	Pöchlarn
10	(853)	116350	Hollern
8	(707)	116368	Klausen-Leopoldsdorf
8	(686)	116392	Niederhollabrunn
9	(809)	116426	Salmhof
8	(742)	116434	Blumau
9	(804)	116442	Nexing
8	(713)	116459	Gumpoldskirchen
9	(824)	116475	Hirschenkogel
8	(666)	116483	Kohlreithberg
7	(580)	116491	Viehdorf
7	(584)	116509	Persenbeug
8	(660)	116525	Erpersdorf
9	(800)	116541	Mistelbach (Kläranlage)
8	(694)	117069	Wien (Magdalenenhof)
8	(701)	117077	Wien-Mauerbach
8	(702)	117085	Wien-Innere Stadt
8	(734)	117093	Wien-Neuẞling
8	(696)	117101	Wien (Spargelfeld)
8	(725)	117127	Wien (Gutheil-Schoder-Gasse)
8	(690)	117143	Wien (Einlaufbauwerk)
9	(759)	117515	Sandl
4	(372)	117523	Hocheck
6	(557)	117531	Windhaag bei Perg
4	(315)	118513	Tauernmoos
4	(317)	118521	Kaiser Törl
4	(319)	118539	Weiß-See
4	(320)	118547	Sonnblickkees
4	(328)	118554	Radhaus
4	(329)	118562	Kolm-Saigurn
11	(965)	118570	Mariapfarr
4	(342)	118745	St.Johann im Pongau
6	(486)	118752	Obertauern
2	(136)	119099	Nauderer-Tschey
2	(145)	119107	Oberbirg-s'Gliger
2	(149)	119115	Nassereinalpe
2	(172)	119123	Olgrubensee
2	(177)	119149	Kaunergrathütte
3	(203)	119164	Längental
3	(215)	119172	Praxmar
3	(216)	119180	Pforzheimer Hütte
3	(234)	119198	Franz-Senn-Hütte
3	(277)	119206	Schmalzklausenalm
2	(174)	119214	Riffelferner
3	(201)	119222	Finstertal-Gametzköpfl
3	(214)	119230	Westfalenhaus
3	(190)	119255	Rotmoosferner
3	(191)	119263	Schönwies
2	(154)	119289	Salzhütte
2	(168)	119297	Marienbergalm
2	(160)	119305	Jamtalferner (Zunge)
3	(209)	119313	Alplhütte
12	(1082)	119321	Grüneben
12	(1084)	119339	Spielbichlsattel
2	(105)	119347	Traualpsee
2	(109)	119354	Kastenalm
2	(110)	119362	Bodenwald
3	(194)	119388	Gries
3	(229)	119396	Navis
3	(221)	119404	Innsbruck-Seegrube
3	(227)	119412	Gschnitz-Obertal
3	(250)	119438	Stallenhütte
2	(116)	119446	Großer Ahornboden
3	(238)	119453	Halltal (Oberbergstollen)
2	(103)	119479	Ammerwald
4	(297)	119487	Hahnenkamm-Ehrenbachhöhe
2	(171)	119529	Braunschweiger Hütte
2	(121)	119537	Köglalm
3	(196)	119560	Frischmannhütte
3	(231)	119578	Maria Waldrast
4	(290)	119586	Steinberghütte
12	(1088)	119594	Karlsbader Hütte
4	(292)	119610	Hechleitalm
4	(305)	119628	Griesner Alm
2	(113)	119644	Wettersteinhütte
3	(208)	119651	Unterseebenalm
3	(200)	119669	Gossenkölle
3	(239)	119677	St.Magdalena
3	(240)	119685	Bettelwurfhütte
3	(245)	119693	Walder Alm
12	(1078)	119719	Leckfeldalm
13	(1150)	119727	Porzehütte
13	(1149)	119735	Golzentipp-Gudis
13	(1152)	119743	Leisacher Alm-Koflpaß
4	(306)	119768	Fischbachalm-Kaiserbachtal
12	(1102)	119784	Pitschedboden
2	(164)	119792	Kappl-Oberbichl
4	(301)	119800	Gruttenhütte
3	(255)	119826	Zillergrund-Plattkopf
12	(1092)	119834	Gschlöss (Boden)
12	(1098)	119842	Kalser Tauernhaus
12	(1107)	119859	Lienzer Hütte
12	(1086)	119867	Kristeiner Tal-Paintner Alm
2	(131)	120022	Hall in Tirol
3	(212)	120030	Inzinger Alm-Kaserboden
1	(62)	121012	Diedamskopf
1	(66)	121020	Obergüntenstallalpe
1	(59)	121038	Körbersee
1	(58)	121053	Hard (Rotachstrasse)
10	(891)	122010	Illmitz (Biologische Station)
10	(875)	122770	Buchkogel
10	(883)	122796	Zeilerberg
11	(987)	123018	Kleinlobming
11	(985)	123026	St.Wolfgang
12	(1031)	123034	Breitenbach
11	(1021)	123042	Eichberg
12	(1063)	123059	Frauental
12	(1059)	123067	Osterwitz-Winkel
11	(932)	123075	Anger
10	(904)	123083	St.Ruprecht an der Raab
11	(931)	123117	Birkfeld (Schule)
11	(968)	123133	Turracher Höhe
11	(976)	123158	Oberwölz
5	(436)	123166	Odensee
11	(995)	123174	Hochreichhart
11	(1010)	123182	Seewiesen
12	(1043)	123190	Hitzendorf
12	(1034)	123208	Voitsberg
10	(899)	123216	Festenburg-Hinterberg
4	(349)	126029	Annaberg

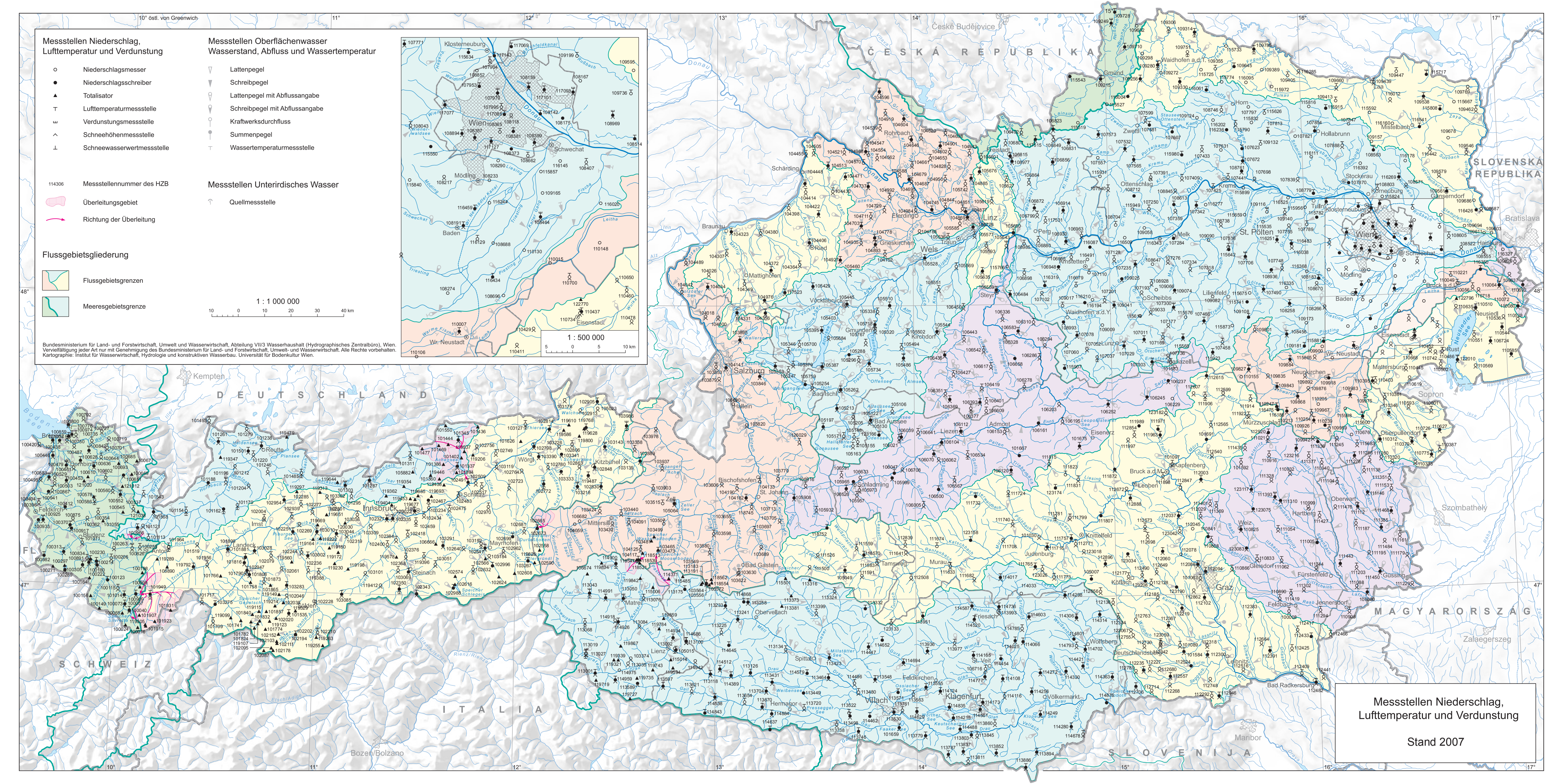
Messstellen Niederschlag, Lufttemperatur und Verdunstung
Niederschlagsmesser
Niederschlagsschreiber
Totalisator
Lufttemperaturmessstelle
Verdunstungsmessstelle
Schneehöhenmessstelle
Schneewasserwertmessstelle
114306 Messstellennummer des HZB
Überleitungsgebiet
Richtung der Überleitung
Messstellen Oberflächenwasser Wasserstand, Abfluss und Wassertemperatur
Lattenpegel
Schreibpegel
Lattenpegel mit Abflussangabe
Schreibpegel mit Abflussangabe
Kraftwerksdurchfluss
Summenpegel
Wassertemperaturmessstelle
Messstellen Unterirdisches Wasser
Quellmessstelle
Flussgebietsgliederung
Flussgebietsgrenzen
Meeresgebietsgrenze
1 : 1 000 000
10 0 10 20 30 40 km
1 : 500 000
5 0 5 10 km
Bundesministerium für Land- und Forstwirtschaft, Umwelt und Wasserwirtschaft, Abteilung VII/3 Wasserhaushalt (Hydrographisches Zentralbüro), Wien.
Vervielfältigung jeder Art nur mit Genehmigung des Bundesministerium für Land- und Forstwirtschaft, Umwelt- und Wasserwirtschaft. Alle Rechte vorbehalten.
Kartographie: Institut für Wasserwirtschaft, Hydrologie und konstruktiven Wasserbau. Universität für Bodenkultur Wien.
Messstellen Niederschlag, Lufttemperatur und Verdunstung
Stand 2007
ČESKÁ REPUBLIKA
SLOVENSKÁ REPUBLIKA
DEUTSCHLAND
SCHWEIZ
ITALIA
MAGYARORSZÁG
SLOVENIJA
Wien
Linz
Salzburg
Innsbruck
Graz
Klagenfurt
St. Pölten
Bratislava
Szombathely
Zalaegerszeg
Maribor
Bozen/Bolzano
Kempten
10° östl. von Greenwich
11°
12°
13°
14°
15°
16°
17°
48°
47°

B.

Oberflächenwasser

Hinweise zu Datenbestand und Auswertungen

Die folgende Tabelle gibt einen Überblick, welche Zeitreihendaten sowohl bei den Hydrographischen Landesdiensten als auch bei der Abteilung VII/3 - Wasserhaushalt im Bundesministerium für Land- und Forstwirtschaft, Umwelt und Wasserwirtschaft **digital** verfügbar sind:

Parameter	**Zeitraum**	**Weitere Informationen**
Wasserstand	ab 1976	in Abhängigkeit vom Zeitreihenarchiv als Terminwerte oder als kontinuierliche Zeitreihe
Abfluss	ab 1951	als Tagesmittelwerte, Monatsminima und Monatsmaxima
Abfluss	ab 1976	als kontinuierliche Zeitreihe
Wassertemperatur	ab 1976	in Abhängigkeit vom Zeitreihenarchiv als Terminwerte oder als kontinuierliche Zeitreihe

Tabelle: Übersicht über die beim Hydrographischen Dienst in Österreich digital verfügbaren Daten des Sachgebietes „Oberflächenwasser und Feststoffe“

Die Erfassung, Bearbeitung, Prüfung und Qualitätssicherung der hydrographischen Daten erfolgt mit Hilfe des Hydrographischen Datenmanagement-Systems (HyDaMS). Zu jeder Messstelle sind alle hydrologisch relevanten Stammdaten - bei Abflussmessstellen auch die Pegelschlüssel - in einer relationalen Datenbank gespeichert. Die Daten der Zeitreihen werden in kompakter, binärer Form vorgehalten.

Hydrographische Daten der Oberflächenwasser-Messstellen gibt es auch im Internet. Die Abteilung VII/3 – Wasserhaushalt stellt unter der Internetadresse http://geoinfo.lfrz.at/eHYD eine Auswahl charakteristischer Zeitreihen (Abfluss – Tagesmittelwerte; Abfluss – Monatsminima und Monatsmaxima; Wassertemperatur - Monatsmittelwerte) digital zum Download zur Verfügung.

Hydrographisches Verzeichnis der Pegel und Wassertemperaturmessstellen mit Evidenzdaten

Nr.	Schreibgerät	Pegel	Messstellennummer	Gewässer	Land	Lage km	Pegelnullpunkt m ü.A	Einzugsgebiet km²	Beobachtungsbeginn Wasserstand	Ermittlungsbeginn Abfluss	Beobachtungsbeginn Wassertemperatur	Seite: Wasserstand Hauptzahlen	Seite: Wasserstand Tageswerte	Seite: Abfluss	Seite: Wassertemperatur
RHEINGEBIET															
1	|	Bangs	200014	Rhein	V	62.02	419.93	4647.9	1856	1996		10		67	
2	|	Gaschurn (VIW)	200022	Ill	V	53.82	946.82	144.9	1907			10			
3	|	Gargellen	200030	Suggadinbach	V	7.50	1404.26	39.3	1962			10			
4	∓	Schruns (Vonbunweg)	200048	Litz	V	0.86	673.25	102.0	1959	1971	1996	10		67	349
5	|	Vandans (VIW)	200055	Ill	V	35.85	624.83	511.5	1939			10			
6	|	Lorüns-Äule	231662	Ill	V	31.12	578.53	535.2	1985	1985		10		68	
7	|	Klösterle (ÖBB)	200592	Alfenz	V	18.60	1014.35	66.6	1998	1998		10		68	
8	|	Bürs (Brücke L82)	200097	Alvier	V	0.69	564.44	72.2	1926	1990		10		69	
9	|	Nenzing	231670	Ill	V	20.70	510.32	854.6	1985			10			
10	|	Garsella	200105	Lutz	V	12.15	729.19	95.5	1963	1964		10		69	
11	|	Beschling	231688	Ill	V	15.43	484.88	1118.6	1985	1985		10		70	
12	|	Amerlügen	200501	Samina	V	3.15	603.30	70.0	1991	1991		10		70	
13	|	Frastanz	200121	Ill	V	9.19	460.48	1268.7	1876			10			
14	∓	Gisingen	200147	Ill	V	4.39	434.30	1281.0	1928	1951	1996	10	45	71	349
15	|	Laterns	200154	Frutz	V	13.45	830.98	33.4	1949	1956		10		71	
16	|	Sulz	200642	Frutz	V	4.49	453.73	87.0	2001			10			
17	|	Brederis	200527	Ehbach	V	6.60	427.62	25.2	1991	1991		10		72	
18	|	Meiningen (Güfel)	200162	Ehbach	V	2.83	419.31	39.1	1959			10			
19	∓	Lustenau (Eisenbahnbrücke)	200196	Rhein	V	84.84	394.04	6110.1	1919	1951	1989	10	45	72	349
20	∓	Enz	200204	Dornbirnerach	V	13.35	467.06	51.1	1947	1956	1979	10		73	349
21	|	Schwarzach	200428	Schwarzach	V	3.59	425.18	17.7	1982	1983		10		73	
22	|	Hoher Steg	200212	Dornbirnerach	V	5.76	398.59	112.9	1900	1956		10		74	
23	|	Altach (Zippersfeld)	200469	Gillbach	V	1.75	407.48	2.8	1990			11			
24	|	Hohenems	200576	Emsbach	V	0.38	408.88	8.2	1998			11			
25	|	Lustenau (Hofsteig)	200220	Rheintalbinnenkanal	V	1.85	399.56	77.5	1949	1977		11		74	
26	|	Lauterach	200410	Dornbirnerach	V	3.50	394.64	195.6	1982	1983		11	45	75	
27	|	Hard	200238	Bodensee	V		392.14	10907.0	1862			11			
28	|	Hopfreben	200246	Bregenzerach	V	55.05	943.38	41.7	1941	1956		11		75	
29	|	Au	200253	Bregenzerach	V	47.69	773.66	149.3	1928	1951		11		76	
30	∓	Mellau	200261	Bregenzerach	V	39.30	673.46	228.6	1907	1951	1989	11		76	349
31		Reuthe (Wehr)	200568	Bregenzerach	V	33.70	(622.00)	276.2			1994				349
32		Bersbuch	200550	Bregenzerach	V	28.08	(560.00)	295.7			1993				349
33	|	Schönenbach (Hengstig)	200287	Subersach	V	17.60	980.75	31.1	1941	1951		11		77	
34	|	Lingenau	200295	Subersach	V	3.43	589.52	111.6	1908			11			
35	|	Kälberweide	200584	Leckenbach	V	3.50	974.44	13.7	1996	1996		11		77	
36	|	Hittisau (VKW)	200451	Bolgenach	V	7.39	747.10	81.5	1998			11			
37	|	Krumbach-Zwing	200303	Weißach	V	6.95	540.23	199.3	1948	1956		11		78	
38	|	Thal (Martinsbrücke)	200311	Rotach	V	4.25	539.15	90.1	1950	1961		11		78	
39	∓	Kennelbach	200329	Bregenzerach	V	7.50	423.02	826.3	1930	1951	1979	11	45	79	349
40	∓	Bregenz (Hafen)	200337	Bodensee	V		392.14	10907.0	1855		1895	11	46		349
41	|	Lochau	200345	Ruggbach	V	1.10	409.45	7.2	1967	1968		11		79	
42	|	Unterhochsteg	200352	Leiblach	V	0.60	396.32	102.4	1926			11	46		
43	|	Unterhochsteg (Summenpegel)	200394	Leiblach mit Werkskanal	V	0.60	396.50	102.4		1976				80	
DONAUGEBIET OBERHALB DES INN															
44	|	Lech	200360	Zürsbach	V	0.39	1453.94	25.2	1942	1971		11		80	
45	|	Lech (Tannbergbrücke)	200378	Lech	V	239.96	1437.49	84.3	1942	1951		11		81	
46	∓	Steeg	201012	Lech	T	224.04	1109.29	247.9	1897	1951	1995	11		81	349
47	|	Grießau	201038	Lech	T	207.59	1013.66	459.8	1972			12			
48	|	Vorderhornbach (Brücke)	201053	Hornbach	T	1.02	957.31	64.0	1961	1975		12		82	
49	|	Stanzach	202226	Namlosbach	T	0.41	937.40	66.4	1985	1985		12		82	
50	|	Lechaschau	201087	Lech	T	173.41	836.09	1012.2	1948	1971		12	46	83	
51		Seespitze	202184	Plansee	T		969.95	115.5	1976			12	46		
52	|	Grän (Seepegel)	202192	Haldensee-Ausfluß	T		1122.80	12.0	1988			12	47		
53	∓	Vils (Lände)	201111	Vils	T	1.34	806.98	198.1	1950	1955	1996	12		83	349
54		Scharnitz (Karwendelbrücke)	201129	Karwendelbach	T	0.02	976.02	48.1	1973		1974	12			349
55	∓	Scharnitz (Weidach)	201095	Isar	T	266.62	956.95	203.6	1978	1979	1979	12		84	349
56		Seefeld (Seepegel)	202176	Wildsee	T	8.95	1176.56	6.9	1976			12	47		
57	|	Scharnitz (Gießenbach)	202143	Gießenbach	T	0.50	965.63	65.1	1985	1985		12		84	
58	|	Klamm	202127	Leutascher Ache	T	16.42	1184.07	45.0	1983	1983		12		85	
59	|	Pertisau (Seepegel)	201145	Achensee	T	26.40	919.78	105.5	1902		1910	12	47		349
60	|	Biberwier (Seepegel)	202507	Blindsee	T		1092.81	6.0	1995			12			
61	|	Ehrwald (Viadukt)	201152	Loisach	T	107.30	958.00	88.4	1951	1951		12		85	
INNGEBIET OBERHALB DER SALZACH															
62	|	Schalklhof	201160	Schalklbach	T	0.05	982.18	107.8	1953	1953		12		86	
63	∓	Kajetansbrücke	201178	Inn	T	407.27	967.16	2162.0	1896	1951	1997	12		86	349
64	|	Prutz	201194	Inn	T	387.16	861.36	2461.5	1929	1951		12		87	
65	|	Gepatschalm	230300	Fagge	T	28.27	1895.01	55.0	1983	1983		12		87	
66	=	Platz-Loch	202119	Fagge	T	8.09	1220.96	191.5			1986				349
67	|	St. Anton am Arlberg-Moos	201251	Rosanna	T	21.80	1312.79	130.6	1962	1966		12		88	
68	|	Strengen	201277	Rosanna	T	1.94	969.84	271.3	1965	1966		12		88	
69	|	Galtür-Au	201210	Trisanna	T	30.13	1543.70	97.6	1960	1966		13		89	
70	|	See i. P.	201236	Trisanna	T	3.77	1017.00	385.4	1949	1951		13		89	
71	|	Landeck-Bruggen	202036	Sanna	T	0.17	776.67	727.0	1971	1971		13		90	
72	|	Landeck-Perjen	201293	Inn	T	373.63	768.73	3503.1	1902			13			
73	|	Nassereith (Wiesenmühle)	202101	Gurglbach	T	12.96	813.41	78.3	1978	1978		13		90	
74	|	Imst (Bahnhof)	201319	Inn	T	354.88	706.89	3842.0	1886	1983		13		91	
75	|	St. Leonhard im Pitztal	201335	Pitze	T	21.60	1338.77	167.4	1941	1961		13		91	
76	|	Ritzenried	202044	Pitze	T	12.83	1093.48	220.0	1978	1978		13		92	
77	|	Vernagt	202689	Vernagtbach	T	3.14	(2640.00)	11.4		1973				92	
78	∓	Vent (oberh. Niedertalbach)	201350	Rofenache	T	0.05	1891.01	98.1	1963	1967	1999	13		93	349
79	|	Obergurgl	201376	Gurgler Ache	T	9.14	1878.64	72.5	1946	1966		13		93	
80	|	Huben	201392	Ötztaler Ache	T	27.58	1186.35	517.2	1902	1976	2003	13		94	349
81	|	Fundusalm	230383	Fundusbach	T	1.00	1593.85	13.1	1971	1984		13		94	
82	∓	Tumpen	201434	Ötztaler Ache	T	11.94	931.10	785.5	1920	1951	1977	13	47	95	349

Hydrographisches Verzeichnis der Pegel und Wassertemperaturmessstellen mit Evidenzdaten

Nr.	Schreibgerät	Pegel	Messstellennummer	Gewässer	Land	Lage km	Pegelnullpunkt m ü.A	Einzugsgebiet km²	Beobachtungsbeginn Wasserstand	Ermittlungsbeginn Abfluss	Beobachtungsbeginn Wassertemperatur	Seite: Wasserstand Hauptzahlen	Seite: Wasserstand Tageswerte	Seite: Abfluss	Seite: Wassertemperatur
83		Oetz-Badeanstalt	202358	Piburger See	T		912.22	1.3	1991			13			
84		Kühtai	202093	Längentalbach	T	0.35	1902.36	9.2	1981	1981		13		95	
85		Brunau	230342	Ötztaler Ache	T	2.05	706.47	890.0	1983	1983		13		96	
86	∓	Magerbach	201459	Inn	T	342.06	652.98	5118.8	1886	1951	1896	13	48	96	349
87		Telfs (Fußgängersteg)	230078	Inn	T	325.72	616.12	5289.7	1981	1981		13		97	
88		Zirl	201475	Inn	T	311.24	590.58	5420.2	1896			13			
89		Kniepiß	202069	Melach	T	17.70	1552.72	52.0	1978			13			
90		Koflerkreuz	202077	Zirmbach	T	2.11	1383.55	64.4	1978			13			
91		In der Au	230706	Melach	T	5.85	813.58	204.7	1989	1991		13		97	
92	∓	Innsbruck (oberh. Sill)	201525	Inn	T	298.51	568.46	5771.6	1870	1951	1936	14	48	98	350
93		Gries am Brenner (Seepegel)	202200	Brennersee	T		1310.31	18.3	1989			14	48		
94		Lueg	202275	Sill	T	35.65	1216.24	22.2	1990	1990		14		98	
95		Gries am Brenner (mit UW-Kanal)	201640	Obernberger Seebach	T	0.06	1174.66	58.3		1951				99	
96	∓	St. Jodok am Brenner	201558	Schmirnbach	T	0.96	1120.98	108.8	1940	1951	1975	14		99	350
97		Steinach am Brenner	201566	Gschnitzbach	T	0.24	1039.75	111.4	1937	1951		14		100	
98	∓	Puig	201574	Sill	T	24.27	1004.97	341.8	1947	1951	1997	14		100	350
99		Mühlen	201582	Navisbach	T	0.31	1009.08	61.5	1947	1969		14		101	
100	∓	Krössbach	202283	Ruetz	T	20.29	1086.16	127.5	1990	1991	1995	14		101	350
101		Fulpmes	230714	Ruetz	T	8.41	896.07	280.9	1974			14			
102	∓	Innsbruck-Reichenau	201624	Sill	T	0.85	567.40	854.4	1904	1951	1977	14	48	102	350
103		Hall-West	202572	Inn	T	291.18	557.15	6685.0	2001			14			
104		Weer	201665	Weerbach	T	0.58	547.46	72.8	1921	1971		14		102	
105		Schwaz (Steinbrücke)	201673	Inn	T	269.26	531.69	7129.8	1844			14			
106	∓	Jenbach-Rotholz	201681	Inn	T	260.47	521.67	7230.7	1895	1971	1965	14		103	350
107		Klaushof (Brücke)	201699	Ziller	T	38.10	1011.48	135.3	1930	1951		14		103	
108		Neukaser	201996	Zamserbach	T	5.90	1785.91	24.2	1976	1976		14		104	
109		Sausteinaste	201715	Zemmbach	T	6.63	909.54	225.0	1952	1956		14		104	
110		Persal	201723	Tuxbach	T	2.00	881.69	129.2	1954	1961		14		105	
111		Mayrhofen	201749	Ziller	T	29.90	622.09	610.9	1913	1966	1979	14		105	350
112		Schwendberg-Aue	230755	Sidanbach	T	4.90	1383.05	16.0	1995	1995		14		106	
113	∓	Zell am Ziller-Zellbergeben	201756	Ziller	T	22.06	569.81	696.3	1896	1951	1998	14		106	350
114		EW-Gmünd	201970	Gerlosbach	T	10.19	1192.91	141.0	1953	1976		14		107	
115		Rohr	201772	Gerlosbach	T	0.49	570.69	196.8	1962	1966		15		107	
116	∓	Hart im Zillertal	201780	Ziller	T	7.62	530.95	1094.7	1966	1966	1997	15	49	108	350
117		Brixlegg	201806	Inn	T	252.04	512.50	8503.6	1969	1976		15		108	
118	∓	Rattenberg	201814	Inn	T	250.01	508.20	8508.7	1844		1986	15			350
119		Steinberg am Rofan-Außersteinberg	230896	Grundache	T	9.50	984.29	15.0	1976	1977		15		109	
120		Steinberg am Rofan-Untersteinberg	230904	Mühlbach	T	1.30	955.00	13.0	1966	1966		15		109	
121		Mariathal	201822	Brandenberger Ache	T	2.94	528.90	272.6	1976	1976		15		110	
122		Unterwindau	202218	Windauer Ache	T	0.59	633.15	82.1	1989	1989		15		110	
123		Hörbrunn	201848	Kelchsauer Ache	T	3.22	658.11	134.5	1969	1971		15		111	
124		Bruckhäusl	201863	Brixentaler Ache	T	3.75	524.34	322.3	1949	1951		15		111	
125		Kirchbichl - Bichlwang	201889	Inn	T	229.17	484.00	9310.0		1951				112	
126		Einlaufbauwerk	202168	Hintersteiner See	T		879.31	2.3	1988			15	49		
127		Söll	202135	Stampfangerbach	T	0.45	628.26	20.9	1986	1986		15		112	
128	∓	Kaiserwerk	201897	Weißache	T	5.50	556.01	94.0	1946	1982	1977	15		113	350
129		Kufstein (Bahnhofsbrücke)	201905	Inn	T	219.86	475.31	9502.7	1844		1895	15			350
130		Kufstein (ÖBK)	230938	Sparchenbach	T	0.60	477.41	34.0	2000	2001		15		113	
131		Thiersee (Seepegel)	202242	Thiersee	T		615.82	6.0	1990			15	49		
132		Thiersee	202259	Thierseebach	T	0.65	615.81	6.2	1990	1995		15		114	
133	∓	Rettenschöß	201830	Walchentaler Bach	T	3.55	690.12	3.9	1984	1984	1990	15		114	350
134		Niederndorf (ÖBK)	230912	Jennbach	T	0.15	478.88	37.6	1995	1995		15		115	
135		Kitzbühel (Bahnhofsbrücke)	201913	Kitzbüheler Ache	T	125.48	735.42	153.0	1912	1951		15		115	
136		Kirchberg i.T.	202622	Aschauer Ache	T	14.41	811.60	79.2	2003	2003		15		116	
137		Kitzbühel (Seepegel)	202556	Schwarzsee	T		778.10	1.8	1996			15			
138		Sperten	201921	Aschauer Ache	T	0.83	669.24	147.4	1959	1961		16		116	
139	∓	St. Johann in Tirol	201939	Kitzbüheler Ache	T	117.09	659.71	332.4	1896	1951	1997	16		117	350
140	∓	Almdorf	201947	Fieberbrunner Ache	T	1.35	665.36	165.3	1955	1956	1998	16		117	350
141		Wohlmuting	201954	Großache	T	111.96	625.02	527.6	1941			16			
142	∓	Kössen-Hütte	202382	Großache	T	100.55	588.93	701.4	1992	1993	1997	16		118	350
143		Schwendt-Unterbichl	202549	Kohlenbach	T	75.05	642.42	47.9	1998	1998		16		118	
144		Walchsee (Seepegel)	202234	Walchsee	T		653.38	28.5	1990			16			
		SALZACHGEBIET													
145	∓	Wald i. Pzg.	203026	Salzach	S	209.23	858.66	206.8	1901	1951	1990	16		119	350
146		Kees	203893	Obersulzbach	S	15.10	(2040.00)	19.2	1989	1989		16		119	
147		Sulzau	203034	Obersulzbach	S	1.52	882.20	80.7	1916	1961		16		120	
148		Neukirchen	203042	Untersulzbach	S	0.86	848.20	40.5	1916	1971		16		120	
149		Habach	203596	Habach	S	1.64	873.78	45.3	1980	1980		16		121	
150		Mühlbach (Pinzgau)	203067	Mühlbach	S	0.25	813.97	32.3	1987			16			
151	∓	Mittersill	203075	Salzach	S	188.78	782.90	582.6	1891	1951	1896	16	49	121	350
152		Haidbach	203083	Felber Ache	S	3.58	890.78	74.5	1930	1951		16		122	
153		Stuhlfelden	203984	Stuhlfeldnerbach	S	0.38	785.42	11.4	1993	1993		16		122	
154		Uttendorf	203554	Kraftwerk mit Stubache	S	1.74	788.82	127.9		1972				123	
155		Kaprun	203109	Kapruner Ache	S	2.10	763.83	88.6	1920	1961		16		123	
156	∓	Zell am See (Seepegel)	203117	Zeller See	S	5.10	747.72	53.3	1895		1898	16	50		350
157		Bruck (Salzach)	203125	Salzach	S	161.28	747.37	1168.7	1891	1951		16	50	124	
158		Ferleiten	203133	Fuscher Ache	S	14.25	1142.23	60.7	1920	1961		16		124	
159		Bruck (Fuscher Ache)	203141	Fuscher Ache	S	1.80	758.61	161.0	1896	1951		16		125	
160		Bucheben	203158	Hüttwinkelache	S	4.90	1050.54	96.1	1931	1961		17		125	
161		Rauris (Unterland)	203166	Rauriser Ache	S	6.82	917.19	242.2	1953	1961		17		126	
162		Dienten	203174	Dientenbach	S	3.86	868.66	53.4	1907	1971		17		126	
163		Böckstein	203190	Naßfelder Bach	S	0.50	1115.01	57.4	1952			17			
164		Böckstein (Summenpegel)	203851	Naßfelder Bach m.Werksk.	S	0.50	1115.02	57.4		1982				127	
165	∓	Bad Hofgastein	203208	Gasteiner Ache	S	17.06	836.77	220.7	1895	1951	1975	17		127	350
166		Wallnerau (Pegel)	203901	Salzach	S	136.41	597.90	2143.0	1988			17			
167		Wallnerau (Summenpegel)	203968	Salzach m. KW-Schwarzach	S	136.60	598.03	2143.0		1989				128	
168		Großarl	203224	Großarler Ache	S	11.62	879.49	144.6	1895	1951		17		128	
169	∓	Wagrain	203232	Kleinarler Ache	S	9.68	848.71	91.4	1906	1951	2003	17		129	350
170		Kreuzbergmauth	203257	Fritzbach	S	0.60	540.67	154.8	1895	1951		17		129	
171		Werfen	204032	Salzach	S	109.20	(516.00)	2953.2	1995	1995		17		130	
172	∓	Schwaighofbrücke	203265	Lammer	S	20.52	628.36	171.7	1898	1966	2002	17		130	350
173		Abtenau Au	203927	Schwarzbach	S	5.08	649.71	26.9	1988			17			

Hydrographisches Verzeichnis der Pegel und Wassertemperaturmessstellen mit Evidenzdaten

Nr.	Schreibgerät	Pegel	Messstellennummer	Gewässer	Land	Lage km	Pegelnullpunkt m ü.A	Einzugsgebiet km²	Beobachtungsbeginn Wasserstand	Ermittlungsbeginn Abfluss	Beobachtungsbeginn Wassertemperatur	Seite: Wasserstand Hauptzahlen	Seite: Wasserstand Tageswerte	Seite: Abfluss	Seite: Wassertemperatur
174	∓	Obergäu	203307	Lammer	S	1.15	470.77	394.5	1895	1951	1975	17		131	351
175	|	Torren	203315	Torrener Bach	S	0.60	466.84	65.5	1936	1961		17		131	
176	∓	Golling	203323	Salzach	S	93.41	463.19	3555.7	1895	1951	1959	17		132	351
177	|	St. Nikolaus	203943	Schwarzbach	S	1.46	470.86	3.1	1988			17			
178	|	Kuchl	203935	Weißenbach	S	0.16	464.51	16.8	1988			17			
179	|	Römerbrücke	203331	Tauglbach	S	3.95	(502.58)	51.2	1966			17			
180	|	Adnet	203349	Almbach	S	4.90	462.47	180.0	1907	1961		17		132	
181	|	St.Leonhard	203562	Berchtesgadener Ache	S	3.48	446.14	428.2	1964			17			
182		St.Leonhard (Summenpegel)	203364	Berchtesgad.Ache m.Almk.	S	3.48	446.14	428.2		1965				133	
183	∓	Salzburg	203398	Salzach	S	64.35	408.06	4425.7	1951	1951	1951	17	50	133	351
184	|	Itzling	203430	Alterbach	S	0.75	413.46	29.7	1976	1990		17		134	
185	|	Moos	203422	Glanbach	S	6.54	427.21	26.5	1949	1951		18		134	
186		Wallersee (Haltestelle)	203448	Wallersee	S	17.70	504.25	109.8			1923				351
187	|	Wallersee	203588	Wallersee	S	17.50	504.25	109.8	1981			18	50		
188	|	Seekirchen (Kläranlage)	204057	Fischach	S	12.96	501.96	119.4	1997			18			
189	|	Lengfelden	203455	Fischach	S	3.78	422.87	159.4	1934	1951		18		135	
190	∓	Viehhofen	203463	Saalach	S	82.70	846.79	150.8	1907	1961	2000	18		135	351
191	|	Saalfelden	203471	Urslaubach	S	1.99	730.20	119.5	1950	1951		18		136	
192	|	Uttenhofen	203489	Leogangbach	S	0.32	719.20	112.3	1950	1961		18		136	
193	∓	Weißbach	203497	Saalach	S	53.00	658.77	567.5	1923	1959	1959	18		137	351
194		St. Ulrich am Pillersee (Seepegel)	202267	Pillersee	T		835.19	49.2	1990			18			
195	|	Lofer (Loferbach)	203505	Loferbach	S	0.02	616.82	107.4	1959	1961		18		137	
196		Unken	203513	Saalach	S	35.42	534.12	857.2	1895			18			
197	∓	Siezenheim	203570	Saalach	S	5.53	415.77	1139.1	1940	1976	1975	18	51	138	351
198		Siezenheim (Summenpegel)	203521	Saalach mit Werkskanälen	S	5.53	415.77	1139.1		1951				138	
199	|	Nußdorf	203844	Oichtenbach	S	11.40	414.11	40.5	1983	1983		18		139	
200	∓	Oberndorf	203539	Salzach	S	47.10	387.23	6120.0	1906	1961	1908	18	51	139	351
201	|	Holzöster	204537	Holzöstersee	O	5.44	461.43	1.3	1976			18			
202	|	Steinwag	204545	Moosache	O	9.24	419.35	69.9	1976	1976		18		140	
203	|	Au-St.Georgen bei Salzburg	203547	Moosache	S	1.25	382.50	88.1	1921	1951	1952	18		140	351
204	|	Untereching	203836	Pladenbach	S	3.07	(390.00)	23.4	1982			18			
205	|	Ettenau	204560	Salzach	O	27.04	365.82	6627.6	1851		1984	18			351
206	|	Ach	206847	Salzach	O	11.37	(352.00)	6690.5	1991		1993	18			351
		INNGEBIET UNTERHALB DER SALZACH													
207	=	Perwang Strandbad	204131	Grabensee	S	40.03	501.40	64.5			2003				351
208	|	Österlehen	206623	Enknach	O	8.80	397.74	113.5	1982		1994	18			351
209	∓	Mattsee (Seepegel)	203604	Niedertrumer See	S	45.00	501.40	10.4	1903		1915	19	51		351
210	∓	Obertrum (Seepegel)	203612	Obertrumer See	S	46.51	501.40	58.4	1903		1990	19	51		351
211		Zellhof	203620	Grabensee	S	40.90	501.40	64.8	1924			19			
212	∓	Laimhausmühle	204586	Mattig	O	40.33	498.11	66.6	1920	1976	1952	19		141	351
213	|	Elexlochen	206698	Berndorfer Bach	O	1.40	506.13	12.0	1985	1985		19		141	
214	|	Lochen	204602	Mühlberger Bach	O	5.45	506.07	14.1	1976			19			
215	|	Pfaffstätt	204610	Mattig	O	28.58	454.81	136.0	1959	1976		19		142	
216	|	Hocheck (Forsthaus)	206052	Schwemmbach	O	29.80	590.13	13.1	1976	1976		19		142	
217	|	Friedburg	204636	Schwemmbach	O	19.95	507.72	82.2	1965	1966		19		143	
218	|	Straßwalchen	203638	Hainbach	S	9.00	523.77	40.6	1969	1976		19		143	
219	|	Lengau	206730	Hainbach	O	3.27	503.97	48.1	1987	1987		19		144	
220	|	Lengau (Basisableitung)	206250	Hainbach	O	1.60	496.65	58.9	1978			19			
221	|	Kolming	206839	Schwemmbach	O	15.33	484.50	151.7	1990	1990		19		144	
222	|	Kolming (Pfannenschmiede)	206318	Schwemmbach	O	14.74	482.12	153.1	1979			19			
223	|	Furth (Bundesstraße)	206078	Schwemmbach	O	2.50	428.73	188.8	1976	1976	1977	19		145	351
224	∓	Furth (Ort)	206086	Schalchener Brunnbach	O	0.55	426.40	31.2	1976	1976	1977	19		145	351
225	∓	Jahrsdorf	204677	Mattig	O	1.92	349.82	446.9	1934	1955	1952	19		146	351
226	|	Waldzell	204685	Waldzeller Ache	O	34.60	508.95	24.0	1971	1971		19		146	
227	|	Mettmach	204693	Mettmach	O	12.58	457.34	30.4	1961	1976		19		147	
228	|	Altheim	206748	Mühlheimer Ache	O	6.35	352.88	193.0	1987	1987		19		147	
229	|	Lindlau	206722	Moosbach	O	5.28	406.00	39.1	1987			19			
230	|	Bauerding	204701	Lochbach	O	2.96	357.34	74.6	1982	1982		19		148	
231	∓	Mamling	204719	Ach	O	1.81	328.45	314.9	1895	1976	1967	20		148	351
232	|	Danner	206805	Antiesen	O	23.31	409.35	55.6	1990	1990		20		149	
233	|	Pramet	204727	Oberach	O	11.41	505.98	13.2	1976	1976		20		149	
234	|	Ried im Innkreis (Ort)	204735	Rieder Bach	O	2.74	421.92	69.3	1961	1976		20		150	
235	|	Haging	204750	Antiesen	O	17.20	378.67	164.9	1928	1951	1979	20		150	351
236	|	Osternach	204768	Osternach	O	3.08	357.00	68.6	1971	1971		20		151	
237	∓	Schärding (Schreibpegel)	206201	Inn	O	16.25	299.80	25663.8	1851		1899	20	52		351
238		Schärding	204776	Inn	O	16.25	299.80	25663.8		1951				151	
239	|	Pram	206102	Pram	O	49.25	427.11	14.2	1976	1976	1981	20		152	352
240	|	Riedau	204784	Pram	O	38.00	366.89	60.0	1976	1976		20		152	
241	|	Winertsham (Steg)	206326	Pram	O	24.22	335.94	128.1	1978	1978	1978	20		153	352
242	|	Lohstampf	206268	Messenbach	O	0.78	338.68	39.3	1978	1978		20		153	
243	|	Angsüß	204826	Pfudabach	O	11.92	345.40	64.1	1976			20			
244	|	Alfersham	204834	Pfudabach	O	3.72	329.78	81.3	1961	1976		20		154	
245	|	Diersbach	204842	Diersbach	O	1.20	333.99	10.6	1976			20			
246	∓	Pramerdorf	204867	Pram	O	5.32	308.41	340.9	1955	1976	1967	20		154	352
		DONAUGEBIET ZWISCHEN INN UND TRAUN													
247	|	Achleiten	207019	Donau	O	2223.05	288.04	76653.3	1947			20			
248	∓	Engelhartszell	207027	Donau	O	2200.66	276.99	77089.7	1884		1948	20	52		352
249	∓	Oberkappel	204875	Ranna	O	10.22	491.76	132.5	1926	1951	1979	20		155	352
250	∓	Koblmühle	206771	Kleine Mühl	O	17.32	482.00	43.7	1988	1988	1989	20		155	352
251	∓	Obermühl	204883	Kleine Mühl	O	0.89	284.08	200.2	1928	1976	1981	20		156	352
252	|	Vorderanger	204891	Große Mühl	O	51.95	589.41	125.3	1965	1966		20		156	
253	|	Pfaffetschlag	204909	Klafferbach	O	4.38	693.66	17.1	1976			21			
254	|	Furtmühle	204917	Große Mühl	O	29.75	504.00	256.4	1921	1951		21		157	
255	∓	Hartmannsdorf	204925	Steinerne Mühl	O	1.30	499.61	137.9	1921	1956	1983	21		157	352
256	∓	Teufelmühle	204933	Große Mühl	O	20.24	478.82	453.5	1928	1951	1951	21		158	352
257		Wehrstelle KW Aschach	207035	Donau	O	2162.67	(260.00)	78190.0		1976				158	
258	∓	Aschach an der Donau (Agentie)	207043	Donau	O	2159.73	260.00	78194.9	1914		1982	21			352
259	|	Neumarkt im Hausruckkreis	205047	Dürre Aschach	O	8.15	376.56	25.8	1971	1971		21		159	

Hydrographisches Verzeichnis der Pegel und Wassertemperaturmessstellen mit Evidenzdaten

Nr.	Schreibgerät	Pegel	Messstellennummer	Gewässer	Land	Lage km	Pegelnullpunkt m ü.A	Einzugsgebiet km²	Beobachtungsbeginn Wasserstand	Ermittlungsbeginn Abfluss	Beobachtungsbeginn Wassertemperatur	Seite: Wasserstand Hauptzahlen	Seite: Wasserstand Tageswerte	Seite: Abfluss	Seite: Wassertemperatur
260	I	Edtmühle	206151	Faule Aschach	O	0.88	361.44	56.4	1976	1976		21		159	
261	I	Niederspaching	206169	Aschach	O	35.12	358.69	101.9	1976	1976		21		160	
262	I	Knotzberg	206177	Leitenbach	O	10.32	417.98	48.4	1976	1976		21		160	
263	∓	Kropfmühle	205054	Aschach	O	24.50	347.95	312.2	1976	1976	1976	21		161	352
264	I	Pfaffing	205070	Aschach	O	5.50	264.76	351.7	1895			21			
265	I	Pichl bei Wels	204958	Innbach	O	37.38	324.90	66.8	1971	1971		21		161	
266	I	HWR-Becken Leithen (Ausfluß)	206565	Trattnach	O	34.20	467.44	19.8	1981		1981	21			352
267	I	Strötting	204974	Trattnach	O	22.08	379.04	54.0	1976	1976	1979	21		162	352
268	I	Still	204990	Stillbach	O	4.32	382.43	19.8	1976			21			
269	∓	Grieskirchen	205013	Trattnach	O	13.42	329.93	135.9	1958	1961	1993	21		162	352
270	I	Bad Schallerbach	205021	Trattnach	O	5.12	300.62	184.0	1935	1976		21		163	
271	I	Fraham	205039	Innbach	O	13.88	266.17	375.2	1895			21			
272		Bad Mühllacken	205062	Pesenbach	O	10.94	271.52	67.2			2001				352
273	∓	Zwettl an der Rodl	206656	Große Rodl	O	26.08	610.27	60.0	1984	1984	1984	21		163	352
274	I	Zwettl an der Rodl (Gemeindeamt)	206664	Diestlbach	O	0.25	611.01	27.9	1985	1985	1984	21		164	352
275	∓	Rottenegg	205088	Große Rodl	O	6.28	271.83	227.4	1895	1961	1980	21		164	352
276	I	Wilhering	207340	Donau	O	2144.01	249.12	79446.1	1974			21			
277	∓	Linz	207068	Donau	O	2135.17	247.74	79490.1	1821		1896	22	52		352
278	∓	Asberg	205096	Großer Haselbach	O	5.38	354.63	27.9	1976	1976	1990	22		165	352
		TRAUNGEBIET													
279	I	Archkogl	210526	Traun	ST	145.79	705.97	125.1	1901	1951	1998	22		165	352
280	∓	Altaussee (Seeklause)	210534	Altausseer See	ST	4.56	710.36	54.5	1895		1909	22	52		353
281	I	Altaussee (Traun)	210542	Altausseer Traun	ST	4.54	709.47	54.5	1950	1951		22		166	
282	I	Altaussee (Augstbach)	210559	Augstbach	ST	0.20	714.41	10.5	1909	1951		22		166	
283	I	Kainisch	210583	Ödenseetraun	ST	6.45	763.53	57.4	1900	1951		22		167	
284		Bad Aussee (Hadeksteg)	210591	Traun	ST	139.39	632.64	305.8	1901			22			
285	∓	Obertraun	205104	Traun	O	130.93	526.20	317.4	1909	1951	1938	22		167	353
286	∓	Lahn	205112	Hallstätter See	O	125.21	507.48	614.4	1900		1901	22			353
287	I	Waldbachstrub	205120	Waldbach	O	2.68	533.22	31.3	1976	1976		22		168	
288	I	Steeg (Bootshütte)	205138	Hallstätter See	O	118.17	507.35	614.4	1883			22	53		
289	∓	Steeg (Seeausfluss)	205146	Traun	O	117.74	505.66	615.2	1900	1951	1979	22		168	353
290	I	Bad Goisern	206631	Stambach	O	0.10	501.55	5.5	1982			22			
291	∓	Bad Ischl (Maxquelle)	205153	Traun	O	103.52	458.60	720.2	1900	1976	1992	22		169	353
292	∓	St.Gilgen	203646	Wolfgangsee (Abersee)	S	22.50	537.30	124.8	1900		1907	22			353
293		Strobl	205161	St.Wolfgangsee (Abersee)	O	12.54	536.89	125.2	1904		1977	22	53		353
294	I	Strobl (Bürglstein)	205179	Ischl	O	12.20	536.97	125.4	1900	1959		22		169	
295	∓	Bad Ischl (Giselabrücke)	205187	Ischl	O	1.50	469.64	251.8	1900	1976	1940	22		170	353
296	I	Grabenbachbrücke	205955	Rettenbach	O	5.65	561.78	49.9	1983			22			
297	I	Mitterweißenbach	206615	Mitterweißenbach	O	1.20	(467.00)	35.1	1982	1982		22		170	
298	∓	Ebensee	205203	Traun	O	86.95	422.17	1223.4	1895	1951	1938	23	53	171	353
299	I	Jagdschloß Langbathsee	205211	Vorderer Langbathsee	O	9.72	662.96	13.8	1901			23	53		
300	I	Ebensee (Unterlangbath)	205229	Langbathbach	O	0.38	431.17	40.0	1901	1976		23		171	
301		Ebensee (Landungssteg)	205237	Traunsee	O	85.70	420.97	1395.3	1896		1904	23			353
302	I	Gmunden (Esplanade)	205245	Traunsee	O	73.70	421.31	1395.3	1904		1951	23	54		353
303	I	Theresienthal	206128	Traun	O	71.00	410.00	1397.7	1976			23			
304	I	Roitham	205252	Traun	O	57.38	362.21	1458.4	1914	1951		23		172	
305		Zell am Moos	205260	Zeller See (Irrsee)	O	7.00	551.42	27.5	1905		1981	23	54		353
306	I	Mondsee (Armaturenwerk)	205278	Zeller Ache	O	0.95	495.38	37.0	1901	1961		23		172	
307	∓	Mondsee (Limnolog.Institut)	205286	Mondsee	O	69.50	479.33	246.8	1895		1908	23	54		353
308	∓	Fuschl	203653	Fuschlsee	S	25.40	662.40	29.5	1901		1910	23	54		353
309	I	Hof bei Salzburg	203661	Fuschler (Griesler) Ache	S	10.36	660.24	34.9	1951	1964		23		173	
310	I	St. Lorenz	205294	Griesler Ache	O	3.18	492.41	109.0	1900	1961		23		173	
311	I	See am Mondsee	205302	Mondsee	O	58.35	480.24	246.8	1915			23			
312	∓	See am Mondsee (Au)	206185	Seeache	O	58.04	477.35	247.4	1977	1977	1979	23		174	353
313	I	Unterach am Attersee	205328	Attersee	O	55.04	467.55	459.7	1902			23			
314	I	Weißenbach am Attersee	205336	Äusserer Weißenbach	O	0.80	473.22	31.2	1919	1976		23		174	
315		Weißenbach am Attersee (Seepegel)	205344	Attersee	O	51.50	467.62	459.7	1900		1908	23			353
316	I	Kammer	205351	Attersee	O	35.90	467.75	459.7	1895		1989	23	55		353
317	I	Raudaschlsäge	205369	Ager	O	33.53	466.31	462.9	1951	1951	1976	23		175	353
318	∓	Dürnau	206276	Ager	O	25.16	434.32	497.2	1978		1993	23			353
319	I	Stauf	205377	Vöckla	O	25.53	500.87	99.7	1878	1976		23		175	
320	I	Redl	205385	Frankenburger Redl	O	0.57	470.44	58.1	1962	1976		24		176	
321	∓	Timelkam	205393	Vöckla	O	8.15	441.65	331.8	1878	1961	1983	24		176	353
322	I	St. Georgen im Attergau	205401	Dürre Ager	O	15.85	531.36	51.4	1976	1976		24		177	
323	I	Timelkam (Fußgängersteg)	206383	Dürre Ager	O	0.42	443.86	103.5	1979	1979		24		177	
324	I	Vöcklabruck	205419	Vöckla	O	1.65	418.61	447.1	1878	1976	1979	24		178	353
325	∓	Schalchham	205427	Ager	O	20.22	411.19	949.9	1900	1951	1975	24		178	353
326	∓	Aurachkirchen	205435	Aurach	O	4.20	419.88	81.0	1919	1976	1974	24		179	353
327	I	Pitzenberg	205443	Staiger Bach	O	5.65	404.29	22.3	1976			24			
328	∓	Fischerau	205450	Ager	O	1.57	348.00	1256.1	1900	1976	1992	24		179	354
329	I	Lambach (Traunbrücke)	205468	Traun	O	46.59	341.45	2740.9		1976				180	
330	I	Oberschwaig	205476	Schwaiger Bach	O	4.27	367.14	45.8	1959	1961		24		180	
331	I	Almsee	205484	Almsee	O	48.20	586.39	41.4	1976			24			
332	I	Grünau	206508	Alm	O	36.60	518.86	182.0	1980	1980		24		181	
333	∓	Friedlmühle	205500	Alm	O	22.26	442.11	326.1	1928	1976	1978	24		181	354
334	I	Au (Mittlere Au)	206292	Laudach	O	0.47	367.71	72.2	1979	1979		24		182	
335	∓	Penningersteg	205518	Alm	O	4.75	357.71	445.0	1933	1966	1979	24		182	354
336	I	Hafeld	205526	Traun	O	41.72	330.55	3300.0	1919			24			
337	∓	Wels-Lichtenegg	206391	Traun	O	33.25	309.00	3387.1	1980		1980	24	55		354
338	I	Au bei der Traun	206516	Welser Mühlbach	O	36.20	322.44		1980			24			
339		Wels-Lichtenegg (Summenstation)	206409	Traun m.Welser Mühlbach	O	33.25	309.00	3387.1		1980				183	
340	I	Oberschauersberg	205534	Aiterbach	O	2.30	322.42	68.3	1971	1971		24		183	
341	∓	Baumgarting	206797	Grünbach	O	9.75	343.19	47.2	1988	1988	1989	24		184	354
342	I	Holzermühle	205609	Sipbach	O	21.05	370.01	22.4	1976			24			
343	I	Hörsching (Ort)	206607	Hörschinger Bach	O	5.95	286.16	20.5	1982			24			
344	I	Kirchdorf an der Krems	205633	Krems	O	58.20	414.44	40.5	1971	1971		25		184	
345	∓	Kremsmünster (Ort)	205641	Krems	O	35.35	338.84	147.2	1895	1954	1895	25		185	354
346	∓	Unterrohr	206813	Sulzbach	O	1.80	318.39	74.8	1990	1990	1990	25		185	354
347	∓	Kremsdorf	205658	Krems	O	8.03	270.35	365.3	1895	1966	1975	25		186	354
348	∓	Ebelsberg	205682	Traun	O	4.71	250.85	3985.0	1850		1976	25			354

Hydrographisches Verzeichnis der Pegel und Wassertemperaturmessstellen mit Evidenzdaten

Nr.	Schreibgerät	Pegel	Messstellennummer	Gewässer	Land	Lage km	Pegelnullpunkt m ü.A	Einzugsgebiet km²	Beobachtungsbeginn Wasserstand	Ermittlungsbeginn Abfluss	Beobachtungsbeginn Wassertemperatur	Seite: Wasserstand Hauptzahlen	Seite: Wasserstand Tageswerte	Seite: Abfluss	Seite: Wassertemperatur
DONAUGEBIET ZWISCHEN TRAUN UND ENNS															
349	∓	Engerwitzdorf	206573	Große Gusen	O	19.75	313.19	106.7	1981	1981	1983	25		186	354
350	∓	Unterweitersdorf	206854	Kleine Gusen	O	6.15	327.42	76.6	1993	1993	1993	25		187	354
351	|	St. Georgen an der Gusen (Bad)	206375	Gusen	O	8.10	246.67	257.7	1979	1979	1980	25		187	354
352	|	St. Florian bei Linz	205690	Ipfbach	O	6.63	258.21	86.0	1976	1976		25		188	
ENNSGEBIET															
353	∓	Flachau	203703	Enns	S	242.17	895.03	89.6	1908		1999	25			354
354	∓	Altenmarkt im Pongau	203711	Enns	S	234.27	838.96	134.5	1959	1961	1986	25		188	354
355		Radstadt (Enns)	203729	Enns	S	230.74	823.31	189.7	1895			25			
356	|	Löbenau	203737	Taurach	S	3.31	835.80	86.5	1908	1951		25		189	
357	∓	Forstau	203919	Forstaubach	S	2.90	868.25	57.2	1989	1989	1999	25		189	354
358	|	Tetter	210625	Unterthaler Bach	ST	3.90	1019.47	65.2	1947	1951		25		190	
359	∓	Schladming	210641	Enns	ST	211.49	724.85	648.8	1861	1951	1952	25		190	354
360		Aich	210674	Enns	ST	200.98	688.86	807.5	1861			25			
361	|	Trautenfels	210740	Enns	ST	174.03	639.96	1490.3	1861			25			
362	|	Irdning	210732	Donnersbach (Irdningbach)	ST	1.55	643.84	194.3	1960	1976		25		191	
363	|	Aigen im Ennstal-Ketten	210773	Gulling	ST	1.50	637.78	161.0	1909	1976		25		191	
364	|	Hintersteineralm	206532	Hintersteinerbach	O	0.58	1014.83	17.3	1981			26			
365	|	Liezen (Röthelbrücke)	210799	Enns	ST	159.89	627.00	2116.2	1857	1951		26	55	192	
366	|	Selzthal	210815	Paltenbach	ST	4.53	632.93	368.7	1895	1951		26		192	
367	|	Admont (Enns)	210823	Enns	ST	141.12	616.80	2637.5	1985	1985		26		193	
368	|	Weng bei Admont	211615	Enns	ST	134.86	609.95	2678.7	1979			26			
369	|	Gstatterboden	210849	Enns	ST	127.42	565.94	2776.1	1963			26			
370	|	Hieflau	210856	Erzbach	ST	0.62	483.71	251.4	1895	1961		26		193	
371	|	Gußwerk	210864	Salza	ST	62.71	735.50	280.0	1961	1965	1977	26		194	354
372		Weichselboden (Lattenpegel)	210872	Salza	ST	45.30	664.79	345.6	1925			26			
373	|	Weichselboden	210880	Radmerbach (Buchbach)	ST	0.64	668.63	54.1	1967	1971		26		194	
374	|	Wildalpen	210898	Salza	ST	26.09	583.06	592.3	1895	1951	1898	26		195	354
375	|	Platzl	206763	Laussabach	O	0.65	421.00	93.5	1986	1986		26		195	
376	|	Weyer Markt	205732	Gaflenzbach	O	1.18	383.76	87.3	1978	1978		26		196	
377	|	Pechgraben	206540	Pechgraben	O	2.75	421.04	24.6	1980	1980		26		196	
378	|	Große Klause	206367	Reichramingbach	O	11.85	463.43	78.1	1978			26			
379	∓	Reichraming	205740	Reichramingbach	O	0.90	347.78	168.6	1957	1966	1983	26		197	354
380	|	Jägerberg	205757	Enns	O	32.96	285.96	4996.1	1953	1977	1993	26		197	354
381	∓	Dietlgut	205765	Steyr	O	63.40	642.78	25.2	1947	1951	1983	26		198	354
382	|	Hinterstoder (Weißenbach)	206425	Weißenbach	O	0.65	645.24	16.6	1980			26			
383	|	Polsterlucke	205773	Krumme Steyr	O	1.85	614.01	15.6	1976	1976		26		198	
384	|	Hinterstoder	205781	Steyr	O	60.00	599.45	81.8	1976	1976		26		199	
385	|	Kniewas	205799	Steyr	O	48.20	468.61	184.9	1951	1951		26		199	
386	|	Spital am Pyhrn	205807	Teichl	O	22.67	626.65	40.2	1929	1966		27		200	
387	|	Windischgarsten	205815	Dambach	O	3.20	603.32	69.5	1971	1971		27		200	
388	∓	Teichlbrücke	205823	Teichl	O	14.94	571.17	148.6	1919	1951	1980	27		201	355
389	|	Roßleithen	206482	Pießling	O	5.58	676.85	9.5	1980	1980		27		201	
390	|	Roßleithen (Klammstein)	206821	Hinterer Rettenbach	O	5.05	593.60	15.4	1991	1991		27		202	
391	|	St. Pankraz	205831	Teichl	O	3.71	484.58	232.8	1976	1976		27		202	
392	|	Spering	206524	Vorderer Rettenbach	O	2.80	513.95	15.0	1980	1980		27		203	
393	|	Steyrling	205856	Steyrling	O	2.35	496.68	72.4	1913	1956		27		203	
394	|	Klaus an der Pyhrnbahn	205864	Steyr	O	39.76	420.29	542.4	1895	1951	1970	27		204	355
395	|	Dandelmühle	205872	Paltenbach	O	0.20	398.72	43.0	1978	1978		27		204	
396	|	Innerbreitenau	205880	Krumme Steyrling	O	10.60	488.80	99.6	1966			27			
397	|	Molln	205898	Krumme Steyrling	O	3.19	404.16	129.4	1919	1951		27		205	
398	|	Leonstein	205583	Schmiedleitnerbach	O	2.40	422.90	20.9	1986	1986		27		205	
399	∓	Pergern	205914	Steyr	O	5.43	301.81	898.1	1906	1951	1906	27		206	355
400	|	Steyr (Ortskai)	205922	Enns	O	30.88	283.97	5915.4	1962	1965	1962	27	55	206	355
401	|	Steyr (Zollamt)	206599	Ramingbach	O	0.88	(290.00)	71.1	1981	1981		27		207	
DONAUGEBIET ZWISCHEN ENNS UND MARCH															
402	∓	Mauthausen (Strom-km 2110,98)	207084	Donau	O	2110.98	235.98	90601.2	1904		1908	27			355
403	|	Freistadt (Hafnerzeile)	205948	Feldaist	O	32.00	538.42	63.9	1902	1976		27		207	
404	∓	Kefermarkt	206581	Feldaist	O	21.46	462.04	189.2	1981	1981	1982	27		208	355
405	∓	Weitersfelden	206680	Wald-(Schwarze) Aist	O	34.04	676.66	101.7	1984	1984	1984	27		208	355
406	∓	Pfahnlmühle	205971	Waldaist	O	2.41	322.36	266.1	1937	1976	1977	27		209	355
407	|	Schwertberg (Kaolinwerk)	205989	Aist	O	9.05	253.24	604.7	1956	1976		28		209	
408	|	St. Pantaleon (Süd)	209247	Erlabach	N	13.60	241.68	91.8	1978	1978		28		210	
409	∓	Königswiesen (Ort)	205997	Große Naarn	O	16.78	562.56	80.4	1968	1976	1982	28		210	355
410	|	Unterweißenbach	206003	Kleine Naarn	O	16.16	612.06	36.9	1971	1971		28		211	
411	∓	Haid	206029	Naarn	O	4.46	233.54	303.1	1976	1976	1976	28		211	355
412	|	Sturmmühle	206037	Klambach	O	3.65	231.56	87.6	1955	1961		28		212	
413	|	Grein (Schiffsstation)	207100	Donau	O	2079.10	219.49	92082.4	1851			28			
414	|	Waldhausen (Seeausfluß)	206227	Sarmingbach	O	7.24	458.50	42.5	1977		1977	28			355
415	∓	Isperdorf	207613	Isper	N	1.00	232.77	164.7	1896	1951	1966	28		212	355
416	∓	Ybbs an der Donau	207126	Donau	N	2058.79	212.22	92464.2	1853		1896	28	56		355
417	∓	Lunz am See (Seestraße)	209551	Ois	N	106.00	592.43	117.9	1984		1999	28			355
418		Lunz am See (Zufluß)	209304	Seebach (Zufluß)	N	3.00	610.55	18.6			1923				355
419	|	Lunz am See (Seepegel)	207639	Lunzer See	N	2.50	607.14	24.7	1909		1909	28	56		355
420	|	Lunz am See (Abfluß)	207647	Seebach (Abfluß)	N	0.97	598.95	24.8	1908	1977		28		213	
421	|	Opponitz (Mirenau)	207654	Ybbs	N	61.22	391.28	506.9	1922	1922	1959	28		213	355
422	=	Ybbsitz (Obergurhof)	209130	Kleine Ybbs	N	4.75	398.79	98.5			2006				355
423	|	Krenstetten	207696	Urlbach	N	18.90	304.27	155.8	1978	1978		28		214	
424	∓	Greimpersdorf	207688	Ybbs	N	20.89	261.73	1116.6	1963	1971	1975	28	56	214	355
425	|	Mitterbach (Brücke)	207704	Große Erlauf	N	64.30	785.90	29.7	1968	1969		28		215	
426	|	Wienerbruck	207712	Ötscherbach	N	0.28	622.17	36.1	1965	1966		28		215	
427	|	Reith	207720	Großer Lassingbach	N	2.40	793.88	23.2	1962	1965		28		216	
428	|	Erlaufboden (EVN)	208850	Große Erlauf	N	56.10	529.79	135.7	1979			28			
429	|	Kienberg (Neuhaus)	207738	Große Erlauf	N	40.30	380.73	203.3	1936	1965		28		216	
430	|	Gaming	207746	Gamingbach	N	1.60	396.14	51.5	1965	1966		28		217	

Hydrographisches Verzeichnis der Pegel und Wassertemperaturmessstellen mit Evidenzdaten

Nr.	Schreibgerät	Pegel	Messstellennummer	Gewässer	Land	Lage km	Pegelnullpunkt m ü.A	Einzugsgebiet km²	Beobachtungsbeginn Wasserstand	Ermittlungsbeginn Abfluss	Beobachtungsbeginn Wassertemperatur	Seite: Wasserstand Hauptzahlen	Seite: Wasserstand Tageswerte	Seite: Abfluss	Seite: Wassertemperatur
431	I	Neubruck	207787	Jeßnitz	N	0.63	352.92	32.2	1931	1951		29		217	
432	I	Schliefau	209403	Schliefaubach	N	2.10	389.47	17.7	1981	1981		29		218	
433	I	Wieselburg (Messegelände)	207795	Kleine Erlauf	N	0.55	248.04	167.5	1906	1951		29		218	
434	∓	Niederndorf	207803	Erlauf	N	5.03	225.37	595.3	1897	1951	1975	29	56	219	355
435	I	Laimbach	209387	Laimbach	N	0.10	515.42	10.6	1981	1981		29		219	
436	I	Weitenegg	207811	Weitenbach	N	1.95	234.23	216.9	1898	1967		29		220	
437	I	Melk (Strom-km 2035,98)	207134	Donau	N	2035.98	199.97	94813.3	1844			29			
438	I	Lachau	209197	Melk	N	19.10	250.53	95.2	1974	1975		29		220	
439	I	Hörsdorf	207829	Mank	N	9.64	279.53	37.6	1930	1971		29		221	
440	I	Matzleinsdorf	207837	Melk	N	4.18	211.52	284.6	1920	1951		29		221	
441	I	Schwarzenbach a. d. Pielach (Guttenhof)	207845	Pielach	N	61.10	471.60	42.2	1928	1967		29		222	
442	I	Hofstetten (Bad)	207852	Pielach	N	35.45	311.15	289.5	1896	1951		29		222	
443	I	Großsierning	207860	Sierningbach	N	2.08	236.71	87.7	1900	1971		29		223	
444	I	Elsarn	209502	Spitzer Bach	N	4.30	312.63	48.6	1982	1982		29		223	
445	∓	Kienstock	207357	Donau	N	2015.21	194.00	95970.0	1976	1976	1977	29	57	224	355
446	∓	Stein-Krems	207142	Donau	N	2002.69	188.96	96044.8	1828		1896	29			355
447	∓	Imbach	207878	Krems	N	7.25	230.58	305.9	1909	1951	1999	29		224	356
448	I	Furth (Göttweig)	207886	Fladnitz	N	4.21	207.76	162.4	1896	1977		29		225	
449	∓	Türnitz Markt	209361	Türnitztraisen	N	65.76	459.46	103.0	1981	1981	2001	29		225	356
450		St. Aegyd am Neuwalde	209098	Unrechttraisen	N	17.50	(560.00)	51.7			1953				356
451	I	St. Aegyd am Neuwalde (VOEST)	209536	Unrechttraisen	N	16.65	562.52	53.9	1983	1983		29		226	
452	I	Lilienfeld-Marktl	207894	Traisen	N	52.37	356.55	345.2	1896	1959		29		226	
453	I	Haxenmühle	209445	Halbach	N	1.80	396.08	91.8	1981	1981		29		227	
454	I	St. Veit an der Gölsen	207902	Gölsen	N	7.63	372.07	211.1	1923	1978		30		227	
455	∓	Windpassing	207910	Traisen	N	35.95	294.15	733.3	1919	1971	1975	30	57	228	356
456		St. Pölten	209114	Traisen-Mühlbach	N	26.40	(267.00)	762.3			1953				356
457	I	Neustift	207951	Kamp	N	129.05	687.02	76.7	1977	1977		30		228	
458	I	Zwettl (Sportplatzbrücke)	207936	Zwettl	N	1.12	514.66	269.1	1950	1967		30		229	
459	∓	Zwettl (Bahnbrücke)	207944	Kamp	N	108.55	506.57	621.8	1951	1951	1971	30		229	356
460	I	Kaltenbrunn	207969	Purzelkamp	N	29.11	722.05	33.5	1970	1971		30		230	
461	I	Rastenberg	207977	Purzelkamp	N	4.60	517.43	94.5	1955	1977		30		230	
462	I	Rosenburg (EVN)	207985	Kamp	N	48.25	261.58	1150.2	1907	1969		30		231	
463	I	Frauenhofen	209338	Taffa	N	9.33	304.83	140.0	1980	1980		30		231	
464	∓	Stiefern	207993	Kamp	N	27.63	217.00	1493.3	1914	1951	1949	30	57	232	356
465	I	Bärndorf	207365	Donau	N	1975.97	174.00	99426.2	1977			30			
466	I	Böheimkirchen	209486	Perschling	N	26.59	230.50	55.3	1982	1982		30		232	
467	I	Atzenbrugg (Bundesstraßenbrücke)	208009	Perschling	N	6.09	184.49	268.3	1897	1951		30		233	
468	I	Wöllersdorf (Laaben)	209379	Hochberggraben	N	0.07	379.29	4.5	1981	1981		30		233	
469	I	Siegersdorf	208017	Große Tulln	N	15.26	195.51	202.3	1933	1956		30		234	
470	I	Sieghartskirchen (Steg)	209569	Kleine Tulln	N	6.87	190.02	68.5	1985			30			
471	I	Unterkirchbach	209411	Hagenbach	N	6.91	299.77	5.7	1981	1981		30		234	
472	I	Hollenstein	208041	Schmida	N	34.66	225.54	212.0	1935	1967		30		235	
473	I	Obermallebarn	208058	Göllersbach	N	11.07	189.13	379.9	1969	1971		30		235	
474	I	Korneuburg	207241	Donau	N	1941.46	159.87	101536.6	1996	1996		30	57	236	
475	I	Klosterneuburg (Prägarten)	209460	Weidlingbach	N	0.70	167.54	33.2	1982	1982		30		236	
476		Wien (Nußdorf)	207183	Donau	W	1934.05	156.48	101700.0	1828			30			
477	∓	Wien (Kagraner Brücke)	207217	Alte Donau	W		154.68		1897		1973	31	58		356
478	I	Wien (Brigittenau)	207209	Donaukanal	W	1.10	154.22		1968			31			
479		Wien (Heiligenstädter Brücke)	207225	Donaukanal	W	2.16	154.22		1899			31			
480	I	Wien (Schwedenbrücke)	207233	Donaukanal	W	6.28	152.68		1828			31			
481	I	Wolfsgraben	209254	Wolfsgraben	N	0.05	286.24	13.7	1980			31			
482	I	Kennedybrücke	208082	Wien	W	7.65	182.61	199.4	1904	1981		31	58	237	
483	I	Klausenleopoldsdorf	209478	Schwechat	N	62.09	369.53	56.3	1982	1982		31		237	
484	I	Cholerakapelle	208090	Schwechat	N	42.59	255.19	181.0	1909	1975		31		238	
485	I	Achau	209239	Aubachkünette	N	2.18	168.09	323.0	1975	1977		31		238	
486	I	Mödling	208108	Mödling	N	8.85	222.43	59.0	1896	1977		31		239	
487	∓	Fahrafeld	208116	Triesting	N	42.91	338.23	186.0	1948	1972	1965	31		239	356
488	I	Hirtenberg	208124	Triesting	N	29.12	279.13	287.3	1974	1977		31		240	
489	I	Hennersdorf	209346	Petersbach	N	5.25	181.31	20.0	1980	1980		31		240	
490	∓	Schwechat (Hallenbad)	208157	Schwechat	N	10.63	154.58	1028.9	1952	1966	1975	31	58	241	356
491	I	Fischamend (Sporthafen)	207258	Donau	N	1907.90	143.92	103312.8	1846			31			
492	I	Schranawand	208231	Fischa	N	28.50	190.54	66.7	1971			31			
493	I	Gutenstein (Kirche)	208272	Piesting	N	62.81	477.79	50.3	1979	1979	2003	31		241	356
494	∓	Wöllersdorf (Hydro)	208280	Piesting	N	34.10	307.06	284.1	1924	1967	1965	31		242	356
495	I	Wöllersdorf (Ausleitung)	208298	Tiroler Bach	N	0.08	308.57		1970			31			
496	I	Tattendorf	208306	Piesting	N	17.04	221.04	315.0	1966	1967		31		242	
497	∓	Moosbrunn (Feuchtland)	208397	Schlauchgraben	N	1.20	181.92		1973		1976	31			356
498	I	Gramatneusiedl	208405	Jesuitenbach	N	0.77	178.26		1973			31			
499	∓	Marienthal (Bahnbrücke)	208413	Fischa	N	20.90	174.61	417.3	1954		1976	32			356
500	I	Reisenberg	208421	Reisenbach	N	14.12	174.43	19.0	1958			32			
501		Klein-Neusiedl	209148	Fischa-Werkskanal	N	10.40	(157.00)	528.4			1971				356
502	∓	Fischamend (Rohrbrücke)	208439	Fischa	N	8.19	152.42	534.9	1896		1971	32	58		356
503	I	Wildungsmauer	207373	Donau	N	1894.72	139.48	103992.7	1940	1996		32		243	
504	I	Bad Deutsch Altenburg (Bauleitung)	207266	Donau	N	1886.86	137.18	104043.7	1887			32			
505	∓	Hainburg an der Donau	207274	Donau	N	1883.92	135.25	104177.7	1828	1976	1896	32	59	243	356
506	I	Leopoldsdorf im Marchfelde	208454	Rußbach	N	20.40	145.37	437.5	1967			32			
507	I	Engelhartstetten	209262	Rußbach	N	4.10	138.32	497.8	1979			32			
508	I	Wiener Neustadt (Flußbauhof)	208975	Wiener Neustädter Kanal	N	0.03	260.80		1971			32			
MOLDAUGEBIET															
509	I	Leopoldschlag	206557	Maltsch	O	4.90	619.24	95.3	1980	1980		32		244	
510	I	Oberlainsitz	209494	Lainsitz	N	44.20	621.52	81.1	1982	1982		32		244	
511	∓	Ehrendorf	208462	Lainsitz	N	10.45	481.80	267.6	1895	1971	2003	32	59	245	356
512	I	Amaliendorf	208512	Braunaubach	N	15.74	528.22	68.7	1973	1977		32		245	
513	∓	Hoheneich	208579	Braunaubach	N	1.65	478.92	291.5	1932	1951	2001	32		246	356
MARCHGEBIET															
514	∓	Schwarzenau (Süd)	208611	Deutsche Thaya	N	62.21	491.22	175.5	1900	1951	2001	32		246	356
515	I	Merkengersch	209742	Deutsche Thaya	N	34.17	450.59	586.8	1992	1995		32		247	
516	I	Alberndorf	209601	Mährische Thaya	N	5.95	409.20	621.5	1988	1988		32		247	

Hydrographisches Verzeichnis der Pegel und Wassertemperaturmessstellen mit Evidenzdaten

Nr.	Schreibgerät	Pegel	Messstellennummer	Gewässer	Land	Lage km	Pegelnullpunkt m ü.A	Einzugsgebiet km²	Beobachtungsbeginn Wasserstand	Ermittlungsbeginn Abfluss	Beobachtungsbeginn Wassertemperatur	Seite Wasserstand Hauptzahlen	Seite Wasserstand Tageswerte	Seite Abfluss	Seite Wassertemperatur
517	∓	Raabs an der Thaya	208629	Thaya	N	211.00	395.44	1405.8	1896	1959	1966	32		248	356
518	|	Hardegg	209171	Thaya	N	137.00	281.13	2382.3	1924	1977		32		248	
519	|	Pulkau	209510	Pulkau	N	39.58	261.89	87.6	1984	1984		32		249	
520	∓	Zwingendorf	208637	Pulkau	N	8.00	181.66	371.5	1925	1967	2004	33		249	357
521	|	Alt-Prerau	208645	Thaya	N	88.55	171.30	3587.0	1975			33	59		
522	∓	Bernhardsthal (Staatsgrenzpunkt IX)	207290	Thaya	N	16.19	152.51	12623.0	1960		1999	33			357
523	∓	Hohenau an der March (Fluss-km 66,92)	207308	March	N	66.90	146.82	24137.8	1889		1999	33			357
524	∓	Asparn an der Zaya	209452	Zaya	N	40.50	212.90	80.6	1982	1982	2003	33		250	357
525	∓	Niederabsdorf	209189	Zaya	N	6.80	151.27	515.6	1976	1977	2000	33		250	357
526	∓	Dürnkrut (Fluss-km 44,33)	207316	March	N	44.33	142.02	25404.7	1895		1964	33			357
527	∓	Angern an der March	207324	March	N	31.89	139.74	25623.8	1891	1891	1999	33	59	251	357
528	|	Bad Pirawarth	208678	Weidenbach	N	21.85	166.59	71.0	1967	1968		33		251	
529	∓	Marchegg (Fluss-km 14,98)	207332	March	N	14.98	136.44	26135.6	1934		1973	33			357
		DONAUGEBIET ZWISCHEN MARCH UND LEITHA													
530	∓	Thebnerstraßl	207407	Donau	N	1879.25	133.26	131384.0	1999	1999	1999	33		252	357
531	|	Wolfsthal (Strom-km 1874,84)	207282	Donau	N	1874.84	130.21	131411.3	1964			33			
532	|	Deutsch-Jahrndorf (Neurießäcker)	210435	Wiesgraben	B	2.41	130.14		1989	1989		33		252	
		LEITHAGEBIET													
533	|	Schwarzau im Gebirge (Bundesstraße)	208686	Schwarza	N	56.17	601.76	128.4	1919	1967		33		253	
534	|	Singerin (Steg)	208694	Naßbach	N	0.68	576.71	80.0	1926	1967		33		253	
535	|	Singerin (Höllental)	208702	Schwarza	N	49.62	568.99	252.3	1896	1951		33		254	
536	∓	Gloggnitz (Adlerbrücke)	208710	Schwarza	N	25.57	435.38	472.2	1895	1951	1896	33		254	357
537	|	Stixenstein (Schloß)	208736	Sierning	N	7.50	459.78	89.7	1896	1951		33		255	
538	|	Ternitz (Straßenbrücke)	208744	Sierning	N	0.49	388.93	114.1	1971	1972		33		255	
539	|	Loipersbach	208785	Schwarza	N	133.11	344.46	716.6	1970	1978		33		256	
540	|	Aspang Markt	209395	Schopfgraben	N	0.20	503.32	10.0	1981	1981		34		256	
541	|	Aspang-Höll	208819	Großer Pestingbach	N	22.50	439.73	96.5	1967	1971		34		257	
542	|	Feistritz am Wechsel	208827	Feistritz	N	1.30	447.96	114.4	1967	1972		34		257	
543	∓	Warth	208835	Pitten	N	14.33	372.71	277.0	1925	1951	1966	34		258	357
544	|	Scheiblingkirchen	209544	Schlattenbach	N	0.75	369.42	69.5	1984	1985		34		258	
545	|	Bad Erlach	208843	Pitten	N	1.24	306.88	412.9	1967	1967		34		259	
546	|	Wiener Neustadt (Bundesstraßenbrücke)	208884	Leitha	N	114.89	263.94	1220.6	1979	1980		34		259	
547	|	Zillingdorf	209288	Leitha	N	106.66	238.03	1242.2	1978	1979		34		260	
548	=	Bad Fischau (Thermalbad)	208900	Warme Fischa	N	30.60	280.75	1.6			1970				357
549	|	Wiener Neustadt (Reitweg)	208918	Warme Fischa	N	16.65	262.68	92.5	1952	1977		34		260	
550	|	Wiener Neustadt (Ostende)	208926	Warme Fischa	N	13.00	255.52	196.5	1953	1980		34		261	
551	|	Peisching (Brücke)	208934	Kehrbach	N	0.01	355.52		1953	1978		34		261	
552	|	Peisching	208942	Mühlbach	N	0.01	355.83		1953			34			
553	|	Katzelsdorf (EVN)	208967	Katzelsdorfer Werkskanal	N	3.60	270.49		1976			34			
554	|	Wiener Neustadt (J. Straußg.)	208983	Kehrbach	N	0.45	255.44		1970	1980		34		262	
555	∓	Deutsch Brodersdorf (Straßenbrücke)	208991	Leitha	N	83.00	193.04	1598.9	1896	1951	1965	34	60	262	357
556	|	Deutsch Haslau	209007	Leitha	N	36.92	139.19	1982.0	1924	1980		34		263	
557	|	Gattendorf (Schleuse)	210443	Kleine Leitha	B	6.90	136.10		1990	1990		34		263	
558		Deutsch-Jahrndorf (Albrechtmühle)	210450	Kleine Leitha	B	8.20	131.37		1990	1990		34		264	
559	|	Nickelsdorf (Kläranlage)	210013	Leitha	B	16.31	127.22	2131.3	1952	1982		34		264	
560	|	Nickelsdorf (Pötschring)	210021	Komitatskanal	B	2.81	127.35		1952	1983		34		265	
		RABNITZGEBIET													
561	|	Piringsdorf (Pfarrbrücke)	210039	Rabnitz	B	27.85	297.72	117.7	1973	1973		34		265	
562	|	Mannersdorf an der Rabnitz (Hansäcker)	210054	Rabnitz	B	13.60	231.18	224.3	1926	1966		35	60	266	
563	|	Oberpullendorf (Fußgeherbrücke)	210062	Stoob	B	10.60	237.13	149.0	1926	1966		35		266	
564	|	Lutzmannsburg (Weingartenbrücke)	210500	Rabnitz	B	1.60	194.53	554.8	1993			35			
565	|	Walbersdorf	210070	Wulka	B	27.91	218.52	78.1	1976	1982		35		267	
566	|	Wulkaprodersdorf (Bundesstraße B16)	210088	Wulka	B	18.50	161.86	220.7	1952	1966		35		267	
567	|	Trausdorf an der Wulka	210328	Wulka	B	15.44	142.68	235.9	1976	1977		35		268	
568	|	Oslip	210393	Eisbach	B	1.95	129.60	63.3	1986			35			
569	∓	Schützen am Gebirge	210096	Wulka	B	6.00	122.17	383.7	1962	1962	1962	35	60	268	357
570	|	Breitenbrunn (Schilfzone)	210351	Neusiedler See	B		114.00	1230.0	1976			35			
571	∓	Breitenbrunn (Seebad)	210138	Neusiedler See	B		114.00	1230.0	1973		1974	35			357
572	∓	Neusiedl am See (Seebad)	210146	Neusiedler See	B		114.00	1230.0	1930		1952	35	60		357
573	|	Gols	210369	Golser Kanal	B	1.69	117.39	34.1	1976			35			
574	∓	Podersdorf am See (Badebucht)	210153	Neusiedler See	B		114.00	1230.0	1931		1956	35			357
575	∓	Illmitz (Biologische Station)	210179	Neusiedler See	B		114.00	1230.0	1971		1971	35			357
576	∓	Rust (Seebad)	210112	Neusiedler See	B		114.00	1230.0	1932		1943	35			357
577	∓	Mörbisch am See (Zoll)	210120	Neusiedler See	B		114.00	1230.0	1956		1956	35	61		357
578	∓	Apetlon Staatsgrenzpunkt (A79)	210187	Neusiedler See	B		114.00	1230.0	1971		2002	35			358
579	|	Deutschkreutz	215020	Goldbach	B	6.90	186.44	16.7	1996	1996		35		269	
		RAABGEBIET													
580	|	Arzberg (Moderbach)	210955	Moderbach	ST	0.46	575.18	84.2	1972	1972		35		269	
581	|	Arzberg (Raab)	211698	Raab	ST	99.77	566.62	119.1	1982	1982		35		270	
582	|	Mitterdorf an der Raab	211599	Raab	ST	83.87	397.84	183.7	1960	1980		35		270	
583	|	Unterfladnitz	210963	Weizbach	ST	4.93	371.42	93.7	1961	1966		36		271	
584	|	St.Ruprecht a. d. R. (Raab)	211706	Raab	ST	80.40	369.92	300.8	1984	1984		36		271	
585	|	Flöcking	211888	Rabnitzbach	ST	2.50	354.18	94.0	1991	1991		36		272	
586	∓	Takern II	210971	Raab	ST	64.35	317.55	498.9	1923	1968	1998	36		272	358
587	∓	Feldbach	210989	Raab	ST	44.68	275.45	689.4	1920	1951	1962	36	61	273	358
588	∓	Neumarkt	210468	Raab	B	10.90	230.64	986.5	1991	1991	2005	36		273	358
589	|	Rohrbach an der Lafnitz	210997	Lafnitz	ST	68.80	419.48	268.5	1910	1966		36		274	
590	|	Hammerkastell	211680	Lafnitz	ST	59.60	365.28	285.5	1982	1982		36		274	
591	|	Markt Allhau (Musserbrücke)	210203	Stögersbach	B	9.93	337.29	70.8	1933	1976		36		275	
592	|	Wörth an der Lafnitz	211003	Lafnitz	ST	45.90	299.68	439.4	1930	1961		36	61	275	

Hydrographisches Verzeichnis der Pegel und Wassertemperaturmessstellen mit Evidenzdaten

Nr.	Schreibgerät	Pegel	Messstellennummer	Gewässer	Land	Lage km	Pegelnullpunkt m ü.A	Einzugsgebiet km²	Beobachtungsbeginn Wasserstand	Ermittlungsbeginn Abfluss	Beobachtungsbeginn Wassertemperatur	Seite: Wasserstand Hauptzahlen	Seite: Wasserstand Tageswerte	Seite: Abfluss	Seite: Wassertemperatur
593	I	Pöllau (Prätisbach-II)	211623	Prätisbach	ST	0.39	433.23	21.1	1980	1980		36		276	
594	I	Pöllau (Saifenbach)	211631	Saifenbach	ST	22.30	396.85	57.5	1980	1980		36		276	
595	I	Waltersdorf in Oststeiermark	211011	Safenbach	ST	13.15	283.16	343.4	1933	1961		36		277	
596	I	Dobersdorf	210211	Lafnitz	B	17.28	234.00	925.1	1896	1951		36		277	
597	I	Rettenegg	211722	Feistritz	ST	101.13	849.97	43.0	1987	1987		36		278	
598	I	Anger	211029	Feistritz	ST	63.30	465.39	408.0	1954	1961		36		278	
599	I	Neudorf bei Ilz	211037	Ilzbach	ST	8.15	277.85	190.1	1908	1961		36		279	
600	I	Maierhofen	211045	Feistritz	ST	14.97	263.48	796.4	1967	1967		36	61	279	
601	I	Ottendorf	211912	Rittscheinbach	ST	25.20	289.51	29.0	1993			36			
602	I	Eltendorf (Hackenwiesen)	210401	Lafnitz	B	6.73	223.65	1956.3	1979	1979		36		280	
603	I	Pinggau	211771	Pinka	ST	82.85	515.21	34.6	1988	1988		36		280	
604	I	Pinkafeld	210419	Pinka	B	72.64	384.05	134.1	1987	1987		36		281	
605	I	Oberwart (Landeshauptstraße L382)	210229	Pinka	B	58.48	302.59	171.7	1928	1951		37		281	
606	I	Siget in der Wart	215012	Zickenbach	B	9.40	280.98	118.8	1995	1995		37		282	
607	I	Woppendorf	210237	Pinka	B	38.73	242.00	416.9	1939	1951		37		282	
608	I	Altschlaining	210245	Tauchenbach	B	16.60	315.78	89.2	1953	1966		37		283	
609	I	Hannersdorf	210252	Tauchenbach	B	2.90	246.96	175.4	1933	1951		37		283	
610	∓	Burg	210260	Pinka	B	35.23	237.88	664.1	1933	1987	1997	37	62	284	358
611	I	Moschendorf	215038	Pinka	B	14.68	201.25	791.0	1997	1997		37		284	
612	I	Bocksdorf	210476	Strem	B	32.78	237.02	89.2	1991	1991		37		285	
613	I	Rauchwart	210484	Strem	B	28.86	227.32	94.4	1991	1991		37		285	
614	I	Güssing (Kulturzentrum)	210286	Strem	B	22.73	209.97	316.4	1933	1976		37		286	
615	∓	Heiligenbrunn	210294	Strem	B	10.45	200.13	400.4	1951	1951	2005	37	62	286	358
616	I	Kirchschlag in der Buckl.Welt	210302	Zöbernbach	N	14.10	408.47	113.6	1970	1976		37		287	
617	I	Rattersdorf	210310	Güns	B	1.19	285.24	265.3	1948	1951		37		287	
MURGEBIET															
618	I	Muhr	203745	Mur	S	438.62	1119.67	75.7	1950	1961		37		288	
619	∓	Unterweißburg	203828	Zederhausbach	S	0.96	1059.67	161.9	1981	1981	1999	37		288	358
620	∓	St.Michael i. Lg. (Mur)	203752	Mur	S	423.59	1041.75	289.2	1893	1961	1906	37		289	358
621	∓	Mörtelsdorf	203794	Mur	S	409.84	1010.24	366.9	1930	1971	1955	37		289	358
622	I	Mauterndorf	203760	Taurach	S	12.61	1106.47	102.1	1879	1961		37		290	
623	I	Weißpriach	203778	Weißpriach	S	6.40	1097.35	77.1	1927	1961		37		290	
624	I	St.Andrä	203992	Göriachbach	S	0.55	1052.52	48.4	1993	1993		37		291	
625	I	Lessach	204008	Lessachbach	S	3.30	1108.31	70.2	1993	1993		37		291	
626	∓	Tamsweg (Taurach)	203786	Taurach	S	1.21	1019.02	377.9	1908	1961	1997	38		292	358
627		Tamsweg (Mur)	203802	Mur	S	408.36	1006.90	803.3	1895			38			
628	I	Madling	203810	Thomatalbach	S	0.02	971.71	84.9	1981	1981		38		292	
629	∓	Kendlbruck	203976	Mur	S	397.40	933.38	955.0	1992	1992	1994	38		293	358
630	I	Gestüthof	211086	Mur	ST	270.81	776.30	1700.3	1959	1961		38		293	
631	I	Katsch	211995	Katschbach	ST	2.04	765.29	176.0	2000	2000		38		294	
632	∓	St.Georgen ob Judenburg	211102	Mur	ST	235.72	700.15	2334.4	1889	1951	2001	38		294	358
633	∓	Zistl	211110	Pusterwaldbach	ST	2.97	942.00	197.7	1969	1969	2000	38		295	358
634	I	Pöls	211128	Pöls	ST	18.80	788.42	422.0	1950	1951		38		295	
635	I	Zeltweg	211136	Mur	ST	210.14	646.34	2957.5	1919	1966		38	62	296	
636	I	Eppenstein	211730	Granitzenbach	ST	7.60	708.18	153.1	1950	1987		38		296	
637	I	Hammerjäger	211920	Ingeringbach	ST	8.58	748.95	198.5	1994	1994		38		297	
638	I	Unterwald	211821	Liesingbach	ST	31.80	812.57	44.1	1989	1989		38		297	
639	I	Kammern im Liesingtal	211169	Liesingbach	ST	12.10	647.88	265.6	1965	1966		38		298	
640	I	Leoben	211185	Mur	ST	161.37	531.24	4391.9	1854	1951		38		298	
641	I	St. Peter/Freienstein	211193	Vordernberger Bach	ST	5.80	595.02	167.3	1953	1966		38		299	
642		Mürzsteg	211219	Mürz	ST	69.80	778.81	132.3	1908			38			
643	∓	Neuberg an der Mürz	211227	Mürz	ST	60.81	715.30	231.5	1960	1961	1973	38		299	358
644	I	Kindthal	211243	Mürz	ST	27.54	569.64	727.7	1966	1966		38	62	300	
645	I	Edelsdorf	211862	Stanzbach	ST	5.88	599.69	78.9	1991	1991		38		300	
646	I	Hansenhütte	211250	Thörlbach	ST	5.50	541.75	324.2	1896	1951		38		301	
647	∓	Kapfenberg-Diemlach	211268	Mürz	ST	2.80	485.94	1364.5	1971	1971	1973	38		301	358
648	I	Arndorf	211276	Lamingbach	ST	1.10	(502.50)	144.0	1960	1961		39		302	
649	I	Bruck an der Mur unter Mürz	211292	Mur	ST	140.40	468.14	6214.0	1899	1967		39		302	
650	=	Frohnleiten	211300	Mur	ST	115.82	414.73	6548.0			1972				358
651	I	Deutschfeistritz	211649	Übelbach	ST	0.05	397.32	117.8	1960	1980		39		303	
652	∓	Friesach	211763	Mur	ST	100.02	379.70	6791.5	1987	1987	2001	39		303	358
653	∓	Graz	211326	Mur	ST	79.58	328.67	7042.8	1850		1896	39			358
654		Graz m. MK	211573	Mur mit Mühlkanal	ST	106.29	341.28	6988.9		1966				304	
655	I	Mellach	211847	Mur	ST	63.33	290.80	7295.5	1988			39	63		
656		Mellach m. MK	211870	Mur mit Mühlkanal	ST	85.25	290.80	7295.5		1990				304	
657	I	Voitsberg	211334	Kainach	ST	48.61	391.19	210.5	1908	1966		39		305	
658	I	Hitzendorf	211953	Liebochbach	ST	7.09	358.73	50.0	1995	1995		39		305	
659	I	Lieboch	211342	Kainach	ST	23.45	319.46	756.2	1908	1951		39	63	306	
660	I	Gerbersdorf	211896	Stiefing	ST	6.26	297.52	80.0	1993	1993		39		306	
661	∓	Wies	211391	Weiße Sulm	ST	5.95	325.30	69.7	1934	1951	2001	39		307	358
662	I	Schwanberg	211383	Schwarze Sulm	ST	12.09	402.48	75.2	1934	1951		39		307	
663	I	Gleinstätten	211904	Sulm	ST	25.30	292.81	265.3	1993	1993		39		308	
664	I	Hörmsdorf	211961	Saggaubach	ST	19.65	345.14	57.6	1994	1994		39		308	
665	I	Gündorf	211656	Saggaubach	ST	4.84	289.88	201.9	1982	1982		39		309	
666	I	Frauental (Laßnitz)	211664	Laßnitz	ST	40.60	323.40	88.2	1982	1982		39		309	
667	I	Frauental (Wildbach)	211813	Wildbach	ST	0.55	327.00	47.5	1989	1989		39		310	
668	I	Wettmannstätten	211797	Laßnitz	ST	23.40	289.70	216.4	1989	1989		39		310	
669	I	Wieselsdorf	211854	Stainzbach	ST	3.58	290.13	144.8	1990	1990		39		311	
670	I	Zehndorf	211805	Gleinzbach	ST	1.60	287.01	37.8	1991	1991		39		311	
671	I	Tillmitsch	211441	Laßnitz	ST	4.50	272.15	480.4	1956	1961		39		312	
672	I	Leibnitz	211458	Sulm	ST	5.65	262.98	1102.5	1895	1951		39	63	312	
673	∓	Spielfeld	211466	Mur	ST	34.88	244.22	9480.0	1851		1998	40			358
674	I	Lipsch	211474	Schwarzaubach	ST	6.45	256.42	129.5	1968	1969		40		313	
675	∓	Mureck (Schreibpegel)	211490	Mur	ST	21.69	224.23	9769.9	1972	1974	1972	40	63	313	358
676	I	Fluttendorf	211508	Gnasbach	ST	0.34	222.88	119.3	1968	1968		40		314	
DRAUGEBIET															
677	∓	Arnbach	202523	Drau	T	260.50	1107.72	162.1	1997	1997	1997	40		314	359
678	I	Eggeberg	231100	Villgratenbach	T	13.00	1501.63	35.2	1986	1986		40		315	

Hydrographisches Verzeichnis der Pegel und Wassertemperaturmessstellen mit Evidenzdaten

Nr.	Schreibgerät	Pegel	Messstellennummer	Gewässer	Land	Lage km	Pegelnullpunkt m ü.A	Einzugsgebiet km²	Beobachtungsbeginn Wasserstand	Ermittlungsbeginn Abfluss	Beobachtungsbeginn Wassertemperatur	Seite: Wasserstand Hauptzahlen	Seite: Wasserstand Tageswerte	Seite: Abfluss	Seite: Wassertemperatur
679	I	Ausservillgraten	212225	Winkeltalbach	T	0.13	1256.55	62.2	1991	1991		40		315	
680	I	Rabland	212027	Drau	T	255.34	1070.98	374.0	1890	1951		40		316	
681	I	Lienz-Falkensteinsteg	231092	Drau	T	228.09	679.87	668.0	1988	1988		40		316	
682	I	Hinterbichl	212043	Isel	T	46.43	1327.14	107.0	1930	1951		40		317	
683	I	Waier	212183	Isel	T	29.09	930.74	285.3	1975	1975		40		317	
684	I	Innergschlöß	212068	Gschlößbach	T	2.29	1686.16	39.3	1930	1951		40		318	
685	I	Matreier Tauernhaus	212076	Tauernbach	T	16.14	1502.29	59.9	1930	1951		40		318	
686	I	Prossegg	212084	Tauernbach	T	2.38	(939.71)	197.2	1954			40			
687	I	Brühl	212092	Isel	T	26.85	919.58	518.4	1895	1951		40		319	
688	∓	Hopfgarten i. Def.-Zwenewald	212100	Schwarzach	T	5.65	1096.27	268.1	1895	1951	2001	40		319	359
689	I	Spöttling	212118	Dorferbach	T	13.03	1486.78	47.0	1930	1951	2001	40		320	359
690	I	Spöttling-Taurer	212126	Teischnitzbach	T	0.16	1490.98	14.2	1930	1951		40		320	
691	I	St. Johann im Walde (Brücke)	212159	Isel	T	15.77	744.15	1077.8	1895			40			
692	∓	Lienz	212167	Isel	T	0.90	667.20	1198.7	1889	1951	1979	40	64	321	359
693	I	Lienz-Peggetz	212316	Drau	T	226.70	661.43	1876.2	1967	1971		40	64	321	
694	I	Obernußdorf	212217	Debantbach	T	7.98	1169.17	56.8	1986	1986		41		322	
695	I	Oberdrauburg-OWF	212324	Drau	K	208.84	616.08	2112.0	1852	1951		41		322	
696	I	Irschen	212340	Mödritschbach	K	2.29	820.00	6.9	1971	1971		41		323	
697	∓	Sachsenburg (Brücke)	212357	Drau	K	170.70	555.04	2561.4	1886	1951	1936	41	64	323	359
698	I	Ranigoßbrücke	212365	Möll	K	74.83	1280.70	74.5	1938	1965		41		324	
699	∓	Winklern	212373	Möll	K	51.90	878.14	412.1	1907	1951	1983	41		324	359
700	I	Flattach	213124	Möll	K	24.93	687.13	705.3	1972	1972		41		325	
701	I	Mallnitz	212381	Mallnitzbach	K	6.21	1173.90	85.3	1907	1961	1935	41		325	359
702	I	Kolbnitz a. d. Tauernbahn AHP	212399	Möll	K	8.55	607.00	1043.8	1894	1971		41		326	
703	I	Möllbrücke	212407	Möll	K	1.48	555.00	1096.0	1877			41			
704	I	Drauhofen	213199	Drau	K	166.68	547.00	3674.4	1974	1974		41		326	
705	I	Gries	213207	Lieser	K	35.38	1178.58	56.5	1976	1976		41		327	
706	∓	Gmünd-OWF	212431	Lieser	K	17.03	738.91	360.1	1961	1961	2007	41		327	359
707	I	Ochsenhütte-Hochalm	212456	Hochalmbach	K	2.00	1995.00	9.3	1954	1961		41		328	
708	I	Pflüglhof	212472	Malta	K	14.69	847.25	131.3	1952	1965		41		328	
709	I	Sandriesen	212498	Malta	K	1.58	739.72	266.0	1951	1951		41		329	
710	I	Döbriach	213181	Rieger Bach	K	0.50	591.90	188.8	1976	1978		41		329	
711	∓	Millstatt (See)	212514	Millstätter See	K	6.00	587.00	286.3	1912		1912	41	64		359
712	I	Seebrücke	212522	Millstätter Seebach	K	1.07	586.66	286.3	1895	1965		41		330	
713	∓	Spittal (Fasan)	212530	Lieser	K	3.18	556.19	1035.5	1877	1951	1925	41		330	359
714	∓	Amlach	213215	Drau	K	153.01	522.79	4789.6	1957		2004	41			359
715	∓	Techendorf	212563	Weißensee	K	34.70	927.92	48.4	1902		1990	41	65		359
716	I	Sonnberg	213231	Tiebelbach	K	2.56	504.19	91.1	1974	1977		42		331	
717	∓	St. Andrä-OWF	213272	Ossiacher See	K	5.30	500.29	165.4	1896		1923	42	65		359
718	I	Urlaken-OWF	212597	Ossiacher Seebach	K	2.77	499.74	169.7	1962	1965		42		331	
719	I	Töbring	213116	Treffner Bach	K	2.67	512.52	140.1	1973	1974		42		332	
720	I	Maria Luggau (Moos)	212613	Gail	K	101.29	1087.33	146.1	1952	1951		42		332	
721	∓	Mauthen	212647	Gail	K	78.07	(694.44)	348.6	1878	1951	2004	42		333	359
722	I	Rattendorf	212670	Gail	K	57.28	595.28	594.9	1880	1951		42		333	
723	I	Neudorf	212704	Gösseringbach	K	0.90	581.60	75.2	1955	1956		42		334	
724	I	Presseggen	212746	Pressegger See	K	4.10	558.78	29.6	1931			42	65		
725	I	Nötsch	212753	Gail	K	26.18	545.95	908.5	1934	1951		42		334	
726	I	Thörl	212761	Gailitz	K	6.99	592.94	188.0	1925	1975		42		335	
727	∓	Federaun	212787	Gail	K	8.55	498.54	1304.9	1877	1951	1895	42	65	335	359
728	∓	Faak (Bundessportheim)	212795	Faaker See	K	6.30	553.91	35.6	1921		1984	42	66		359
729	I	Windisch-Bleiberg	212829	Bodenbach	K	1.30	825.00	20.7	1971	1971		42		336	
730	I	Tscheppaschlucht	212837	Loiblbach	K	7.15	584.00	44.0	1971	1971		42		336	
731	∓	Miklauzhof	212852	Vellach	K	10.32	459.05	194.3	1907	1951	1951	42		337	359
732	∓	Maitratten	212860	Gurk	K	125.43	975.71	201.4	1951	1951	1954	42		337	359
733	I	Urschwirtbrücke	212878	Gurk	K	118.52	934.97	230.3	1957	1965		42		338	
734	I	Weitensfeld (Ost)	212886	Gurk	K	98.31	692.90	431.8	1914	1951		42		338	
735	I	Grades	213306	Metnitz	K	20.50	732.31	144.6	1982			42			
736	I	Guldendorf	213405	Olsabach	K	6.20	652.17	161.8	1994	1994		42		339	
737	I	Hirt	212894	Metnitz	K	1.37	602.13	469.4	1895	1961		42		339	
738	I	Mölbling	213397	Gurk	K	60.68	579.26	1061.0	1993			43			
739	I	Passering	213355	Silberbach	K	0.34	539.21	72.8	1988			43			
740	I	Launsdorf	213157	Gurk	K	43.23	510.00	1243.1	1975	1975		43		340	
741	I	Hüttenberg	212928	Görtschitz	K	24.80	777.51	130.3	1925	1966		43		340	
742	I	Brückl	212936	Görtschitz	K	1.30	506.50	315.6	1895	1951		43		341	
743	I	Mauthbrücken-OWF	213322	Glan	K	47.13	499.81	87.2	1984	1984		43		341	
744	I	Wimitz	213249	Wimitz	K	17.25	640.00	68.0	1977	1977		43		342	
745	I	Breitenstein	213256	Wimitz	K	6.20	516.55	106.5	1977	1977		43		342	
746	∓	Zollfeld	212951	Glan	K	22.76	453.06	432.3	1930	1965	1988	43		343	359
747	I	Wölfnitz	213330	Moosburger Bach	K	2.35	452.11	57.4	1984	1984		43		343	
748	∓	Keutschach (See)	213488	Keutschacher See	K	10.05	505.84		1993		1993	43			359
749	∓	Klagenfurt - See	213140	Wörther See	K	9.80	439.01	162.1	1910		1910	43			359
750	∓	Pörtschach am Wörther See	212985	Wörther See	K	19.70	439.01	162.1	1902		1934	43	66		359
751	I	Viktring	213009	Viktringer Bach	K	1.45	446.96	14.6	1972			43			
752	I	Stein	213017	Steiner Bach	K	1.25	445.88	19.2	1971			43			
753	I	Weinländer	213025	Glanfurt	K	3.94	434.20	201.3	1971	1971		43		344	
754	I	Zell	213033	Glan	K	2.32	410.00	817.9	1967	1967		43		344	
755	∓	Gumisch	213041	Gurk	K	5.40	394.34	2555.4	1905	1951	1976	43	66	345	360
756	∓	Unterburg	213348	Klopeiner See	K	1.80	447.00	4.1	1993		1994	43			360
757	I	Kaunz	213389	Wölfnitzbach	K	11.20	520.00	28.1	1988	1988		43		345	
758	=	Lavamünd-OWF	213173	Drau	K	5.60	338.00	11051.8			1930				360
759	I	Bad St.Leonhard	213363	Lavant	K	47.36	668.16	200.6	1993			43			
760	I	St.Gertraud	213082	Lavant	K	39.81	512.54	380.2	1946	1951		43		346	
761	I	St.Jakob	213314	Weißenbach	K	0.90	459.88	55.9	1983			44			
762	I	Fischering	213371	Lavant	K	22.40	409.75	715.6	1989	1989		44		346	
763	∓	Krottendorf	213090	Lavant	K	4.32	354.05	954.5	1905	1951	1976	44	66	347	360
764	I	St. Vinzenz (Feistritzbach)	211938	Feistritzbach	ST	18.70	(1083.00)	14.5	1993	1993		44		347	
765	I	St. Vinzenz (Schwarzenbach)	211946	Schwarzenbach	ST	0.05	(1080.00)	6.4	1993	1993		44		348	

Monats- und Jahresmittel der Wasserstände mit Extremwerten

Nr.	Schreibgerät	Pegel Mst.Nr. Fußnotencode PNP m ü.A. Gewässer	Niederste / Mittlere / Höchste Wasserstände in cm I	II	III	IV	V	VI	VII	VIII	IX	X	XI	XII	Jahr	Datum	Niederster und höchster beobachteter Wasserstand vor dem Berichtsjahr bezogen auf den angegebenen Pegelnullpunkt cm	Datum
		RHEINGEBIET																
1	|	Bangs	522	521	528)	528	557	587	596	592	592	560)	549	542	521	18.02.	497	04.02.1996
		200014 419.93	555	562	565)	589	612	657	655)	637	625	603)	582	573	601			SEIT 1996
		Rhein	628	635	624)	657	673	806	759)	707	699	655)	634	631	806	16.06.	928	16.11.2002
2	|	Gaschurn (VIW)	20	17	21	23	27	24	27	29	32	25	20	22	17	09.02.	12	31.01.1999
		200022 F0101 946.82	22	20	24	29	34	30)	39	32	34	29	23	23	28			SEIT 1991
		III	47	63	27	37	94	94	95	74	43	36	78	28	95	17.07.	151	23.08.2005
3	|	Gargellen	14	12	13	13	24	24	22	22	24	18	14	14	12	27.02.	5	03.03.1987
		200030 F0100 1404.26	15	14	13	20	26	26	28	24	26	20	16	14	20			
		Suggadinbach	23	15	15	31	34	38	46	39	34	24	18	15	46	02.07.	97	01.07.1987
4	ǂ	Schruns (Vonbunweg)	33	33	35	36	44	43	30	40	43	33	29	34	29	06.11.	16	29.01.2002
		200048 F0200 673.25	36	34	36)	44	49	51	50	46	47	39	37	37	42			SEIT 2001
		Litz	64	37	40	54	61	71	83	76	72	45	42	45	83	09.07.	177	22.08.2005
5	|	Vandans (VIW)	167	170	171	172	169	172	177	177	171	166	166	181	166	06.11.	159	25.02.2001
		200055 F0051 F0100 F0103 624.83	171	173	175	176	177	183	187	184	176	171	176	182	178			
		III	194	195	205	194	241	234	257	232	220	253	236	184	257	09.07.	421	18.07.1975
6	|	Lorüns-Äule	194	194	194	194	193	195	199	200	195	189	197	197	189	21.10.	179	28.11.2005
		231662 F0051 F0100 F0103 578.53	196	196	197	197	198	204	211	207	201	194	201	200	200			
		III	218	211	226	210	263	256	290	254	239	278	256	204	290	09.07.	460	23.08.2005
7	|	Klösterle (ÖBB)	45	43	49	51)	61)	58)	63)	59	60	43	43)	48	43)	15.02.	31	16.03.2006
		200592 1014.35	53	49	52	64)	69)	69)	72)	67	67	55	52)	52	60			
		Alfenz	92	54	59	79	87)	90)	107)	100	90	71	56	64	107)	09.07.	235	23.08.2005
8	|	Bürs (Brücke L82)	109)	100	102	108	112	119	110	109	108	102	100	98	98	13.12.	62	20.03.1971
		200097 F0100 564.44	113)	109	113	117)	125)	132	130	125)	128)	117	113	112	120			
		Alvier	128	129	127	129	159	177	168	151	146	132	134	128	177	04.06.	280	12.08.1933
9	|	Nenzing	280	284	280	278	275	303	302	302	295	283	281	286	275	07.05.	214	12.02.1990
		231670 F0100 F0103 F0202 510.32	296	291	292	286	296	310	321	314	313	294	293	295	300			
		III	331	309	312	300	352	366	424	366	365	366	339	312	424	09.07.	586	23.08.2005
10	|	Garsella	138	122)	123)	125)	130)	139)	143)	158)	161)	151	152)	153	122)	20.02.	1	11.11.2000
		200105 S0051 729.19	149)	133)	129)	138)	142)	150)	174)	172)	174)	158)	162)	162	154			
		Lutz	201)	146)	143)	161)	203)	203)	204)	208)	210)	169)	184	193	210)	04.09.	234	23.08.2005
11	|	Beschling	100	97	102	105	111	121	113	112	113	98	96	100	96	06.11.	7	23.01.2000
		231688 F0100 F0103 F0202 484.88	122	110	119	128	135	146	146	136	139	113	117	118	127			SEIT 1993
		III	179	132	146	146	204	201	261	184	178	166	158	155	261	09.07.	498	23.08.2005
12	|	Amerlügen	20)	24)	21)	20)	19	21	18)	21	23	21	22	21	18)	23.07.	4	27.08.2000
		200501 F0100 603.30	26)	24)	26)	25)	25)	30	28)	31	30	23	27)	26	27			SEIT 2004
		Samina	41	27)	49	30	63	71	75	75	58	32	48)	50	75	09.07.	308	22.05.1999
13	|	Frastanz	91	66	65	69	68	80	66	60	61	55	47	52	47	04.11.	98	26.12.1985
		200121 F0051 F0100 F0202 460.48	134	90	90)	102)	111)	121)	127)	111)	120)	95)	85	76	105			
		III	216	163	151	146	158	179	223	172	162	150	144	148	223	09.07.	464	23.08.2005
14	ǂ	Gisingen	123	95	104	137	140	162	139	151	134	129	110	126	95	10.02.	95	05.02.2006
		200147 F0100 F0202 434.30	182	163	182	216	242	269	279	248	261	212	195	175	219			
		III	335	312	343	339	365	389	465	382	367	342	309	333	465	09.07.	797	23.08.2005
15	|	Laterns	8	8)	11)	15)	11	13	12)	9)	10)	7)	7)	9	7)	05.11.	2	21.07.2006
		200154 830.98	17)	11)	17)	23)	20)	23)	21)	20)	21)	12)	13)	13)	18			SEIT 1986
		Frutz	55	24	30	31)	143	106	87	80	81	21)	28)	32)	143	17.05.	444	22.08.2005
16	|	Sulz	7)	7)	9)	13	6)	11	7)	7)	15	7)	10)	19	6)	02.05.	0	04.01.2002
		200642 F0172 453.73	31)	18)	40)	52)	33)	44)	41)	43)	58)	17)	34)	37D	37			
		Frutz	81	68)	77)	74)	130	107)	121)	132)	111)	57	77)	91	132)	09.08.	280	22.08.2005
17	|	Brederis	27	28	24	33	29	29	27	25	23	32	31	28)	23	02.09.	8	23.01.1991
		200527 427.62	39	35	40	39	36	37	40)	42	44	38	38)	40)	39			
		Ehbach	49	42	53	44	47	50	55)	69	65	45	45)	52)	69	08.08.	149	22.05.1999
18	|	Meiningen (Güfel)	26	23	30	42	53	44	59	67	63	67	58	48	23	04.02.	0	23.02.1972
		200162 F0172 F0265 419.31	43)	35	45	53	70	57	71	82	88	77	68	68	63			
		Ehbach	61	53	69	74	96	79	96	120	119	92	84	90	120	08.08.	289	19.07.1987
19	ǂ	Lustenau (Eisenbahnbrücke)	461	461	472	483	517	577)	534	532	529	492	481)	475	461	01.01.	384	05.10.1993
		200196 F0100 394.04	518	519	531	569	606	678)	676	634	624	572)	542)	529	583			SEIT 1990
		Rhein	657	607	612	671	701	936)	878	780	756	673	621	614	936)	16.06.	1067	23.08.2005
20	ǂ	Enz	159	158	164	159	159)	161	158	159	162	157)	162	163	157)	16.10.	140	29.02.1972
		200204 F0264 467.06	171	168	175	174)	172)	172	173	175	178	165)	173	172D	172			
		Dornbirnerach	221	219	208	196	250	217	266	289	272	191	196	215	289	08.08.	330	23.08.2005
21	|	Schwarzach	13)	15	15	9	7	17	17	14	16	12)	13)	12	7	14.05.	1	28.07.2006
		200428 425.18	19)	22	25	18)	17	28)	29)	31	29	16)	22D	22D	23			
		Schwarzach	65	79	62	42	83	162	74	124	84	33)	57)	58)	162	04.06.	170	06.08.2006
22	|	Hoher Steg	108	108	117	110	108	113	112	114	114	110	112	109	108	27.01.	88	26.08.2003
		200212 398.59	121)	120)	129)	124)	126)	126)	130)	138	140	116	126	126	127			
		Dornbirnerach	216	230	215	176	295	250	321	388	328	144	154	213	388	08.08.	606	02.07.1954

Monats- und Jahresmittel der Wasserstände mit Extremwerten

Nr.	Schreibgerät	Pegel Mst.Nr. Fußnotencode Gewässer	PNP m ü.A.	Niederste Mittlere Höchste Wasserstände in cm I	II	III	IV	V	VI	VII	VIII	IX	X	XI	XII	Jahr	Datum	Niederster und höchster beobachteter Wasserstand vor dem Berichtsjahr bezogen auf den angegebenen Pegelnullpunkt cm	Datum
23	|	Altach (Zippersfeld)		33	38	40	41	46	49	51	38	35	36)	35	33	33	01.01.	19	01.03.1993
		200469 F0265	407.48	38D	41)	45)	47)	56	58	69	55)	43)	38)	39)	43	48			
		Gillbach		74	55	80	85)	94	110	116	111	118	55	68	80	118	04.09.	193	06.08.2000
24	|	Hohenems		7	7	12	7	7	8)	8)	9	10	7	10	9	7	03.05.	1	16.07.2003
		200576	408.88	12	11	16	16	13)	13)	15)	18	19)	11)	15	15	15			
		Emsbach		32	22	29	28	41	29)	48	69	67	22	28	32	69	08.08.	145	22.08.2005
25	|	Lustenau (Hofsteig)		59)	59	69)	58)	54)	75)	82)	97)	100)	83)	83	75)	54)	03.05.	37	08.11.1987
		200220 F0265	399.56	76)	76	94)	77)	81)	95)	116)	136)	143)	96)	103)	110)	100			SEIT 1987
		Rheintalbinnenkanal		189)	140	211	179)	220)	164)	251)	323	335)	122)	169	229)	335)	04.09.	435	06.08.2000
26	|	Lauterach		183	183)	200)	184	180	188)	189	190	194	181	185	182	180	14.05.	114	27.10.1985
		200410	394.64	211	210)	234)	218)	216	221)	231	242	251	197	219	225	223			
		Dornbirnerach		374	380	376)	333)	442	398)	463	541	486	251	279	367	541	08.08.	671	23.08.2005
27	|	Hard		250	258	270	278	283	330	366	357	353)	296	278)	279	250	01.01.	17	14.01.1949
		200238 F0100 S0052	392.14	264	270	283	283	299	351	384)	374)	371)	324)	287)	298	316			
		Bodensee		275	281	291	288	332	374	403)	393)	389	356	299	315	403)	12.07.	488	20.06.2001
28	|	Hopfreben		121)	120)	125	130	128	128	130	127	129	121	120	122	120	10.11.	106	05.01.1986
		200246	943.38	133)	124)	132	143	143	141	149	144	146	125	128	128	136			SEIT 1983
		Bregenzerach		212)	147	161	162	228	196	226	198	199	139	152	165	228	18.05.	531	23.08.2005
29	|	Au		52	49	58	68	66	66	61	57)	62	49	47	49	47	05.11.	5	19.12.1953
		200253	773.66	71	56	71	83	80	81)	82	76)	80	55	62	62	72			
		Bregenzerach		126	91	107	104	152	130	145	136	141	74	89	104	152	17.05.	285	23.08.2005
30	ǂ	Mellau		15	15	18	28	22	26	21	19	21	10)	10)	11)	10)	04.11.	0	01.02.1947
		200261	673.46	32)	21)	31)	39)	40)	44)	44)	39)	43)	16)	25)	24)	33			
		Bregenzerach		84	53	73	61	147	102	120	116	126	34	54	78	147	17.05.	351	23.08.2005
33	|	Schönenbach (Hengstig)		30)	28)	30)	37)	34)	33)	29)	29)	32)	27)	28)	29	27)	17.10.	22	15.01.2005
		200287	980.75	44)	32)	39)	50)	50)	50)	51)	45)	50)	31)	36)	36D	43			SEIT 1984
		Subersach		100	62)	69)	76)	164)	126)	130)	125)	124)	46)	54	84	164)	17.05.	346	23.08.2005
34	|	Lingenau		155	155	158	154)	153)	160	161	161	160	155	156)	155D	153)	14.05.	97	31.10.1976
		200295	589.52	163	162	164	159)	162)	166	171	169	170	157)	166)	164D	164			
		Subersach		223	202	215	179	237)	248	248	250	246	166	193)	227)	250	09.08.	384	23.08.2005
35	|	Kälberweide		15)	13)	17)	15)	12)	15)	15)	13)	16)	11)	13)	17)	11)	17.10.	4	08.03.2006
		200584	974.44	27)	20)	28)	25)	25)	24)	29)	26)	29)	15)	22)	24)	25			
		Leckenbach		72)	61)	65)	38)	82)	58)	96)	102)	105)	24)	44)	66)	105)	04.09.	246	23.08.2005
36	|	Hittisau (VKW)		37	35	42	43	38	41	39	37	41	35	36	40	35	05.02.	21	16.07.2003
		200451 F0011 F0170	747.10	62	48	60)	59	60	64)	68	60)	67)	41	54	55)	58			
		Bolgenach		136	120	122	82	151	137	143	191)	182	66	114	127)	191)	09.08.	310	23.08.2005
37	|	Krumbach-Zwing		137	140	142	142	138	142	148	146	148	139	138	140D	137	26.01.	122	10.08.1988
		200303 F0100	540.23	160	153	159	154	155	162	178	168	169	150	159)	158D	160			SEIT 1979
		Weißach		257	211	222	188	248	231	270	298	282	181	253	225	298	09.08.	749	01.11.1998
38	|	Thal (Martinsbrücke)		18	17	17	12	12	15	16	14)	17)	13	13	17	12	30.04.	7	28.07.2006
		200311	539.15	29	31	32	21)	26	25	33)	34)	33)	17	31D	34D	29			
		Rotach		99	108	92	62	155	82	92	162)	146)	33	108	111	162)	29.08.	249	10.06.1965
39	ǂ	Kennelbach		102	98	106	101	100	108	103	108	111	101	99	106	98	03.02.	36	29.07.1983
		200329 F0100 F0162	423.02	143	129	143	137	140	148	153)	146	155	120	142	142	142			
		Bregenzerach		216	207	209	176	260	212	238	269	264	164	210	223	269	09.08.	575	23.08.2005
40	ǂ	Bregenz (Hafen)		250)	262	272	280	283	330	364	355	353	297	284	284	250)	01.01.	230	15.02.2006
		200337 F0100	392.14	265)	272	284	283	299	349	384	372	370	324	290	301	316			SEIT 1994
		Bodensee		273	282	290	287	331	371	405	391	386	355	298	317	405	13.07.	568	09.08.2000
41	|	Lochau		14D	14	16	12)	11)	15)	13)	11)	15)	13	13	14	11)	02.05.	1	07.08.1971
		200345	409.45	18D	20	21	18)	19)	20)	20)	23)	20)	15	18D	19D	19			
		Ruggbach		34)	43	38	36	57)	60)	44	111)	59	22	31	44	111)	08.08.	200	18.07.1974
42	|	Unterhochsteg		112	113	112	108	108	110)	110	113	113	110	110	112D	108	29.04.	90	25.06.1941
		200352 F0350	396.32	121)	126	127	115	120	117)	124	132	128	113	124	129D	123			
		Leiblach		157	163	174	141	217	148	191	294	211	125	174	195)	294	09.08.	427	10.06.1965

DONAUGEBIET OBERHALB DES INN

44	|	Lech		34)	33)	35)	40)	54	40	28)	29	30	25)	22)	23)	22)	18.11.	11	22.04.1978
		200360 F0100	1453.94	41)	36)	40)	56)	64	54	38)	35)	36)	27)	25)	25D	40			
		Zürsbach		78)	43)	48)	68	83	67	72	61	51)	30	28)	34)	83	09.05.	200	23.08.2005
45	|	Lech (Tannbergbrücke)		68	75	77	82	95	95	91	89	92	81	77	77	68	01.01.	17	13.01.1986
		200378 F0100	1437.49	80	78	82	99	104	102	104	99	101	85	81	80	91			
		Lech		151	85	90	113	144	123	151	124	130	94	88	98	151	19.01.	362	23.08.2005
46	ǂ	Steeg		305)	254)	259)	265)	289)	294)	283	281	289)	280)	277)	278)	254)	27.02.	2	14.01.1986
		201012 F0100 S0041	1109.29	315)	258)	264)	291)	307)	305)	305	296	303)	284)	281)	282)	291			
		Lech		408	272)	349	317)	354	335	377	346	347	291)	293)	308)	408	19.01.	572	22.08.2005

Monats- und Jahresmittel der Wasserstände mit Extremwerten

Nr.	Schreibgerät	Pegel Mst.Nr. Fußnotencode PNP m ü.A. Gewässer	Niederste / Mittlere / Höchste Wasserstände in cm I	II	III	IV	V	VI	VII	VIII	IX	X	XI	XII	Jahr	Datum	Niederster und höchster beobachteter Wasserstand vor dem Berichtsjahr bezogen auf den angegebenen Pegelnullpunkt cm	Datum
47	|	Grießau 201038 F0100 1013.66 Lech	102 127 236	116 120 137	118 126) 207	123 155 185	142 163 222	144 157 192	119 153 239	107 136 217	126 149 208	107 112 127	102 109) 126	102) 109) 146	102 135 239	01.01. 09.07.	20 414	30.01.2005 23.08.2005
48	|	Vorderhornbach (Brücke) 201053 957.31 Hornbach	85 99 210	91 92 105	93 96 116	94 102 116	100 116 194	100 110 147	92 111 170	90 102 164	94 108 181	87 88 94	86 89 99	87 92 118	85 100 210	01.01. 19.01.	83 292	06.03.2006 12.08.2002
49	|	Stanzach 202226 937.40 Namlosbach	41 49) 85	37 39 51	39 45 63	43 55 62	49 57 77	45) 54) 88	39 54) 95	40 50) 85)	45 55) 78	39 43 50	38 42 56	38) 42) 61	37 49 95	27.02. 09.07.	22 154	23.01.2001 22.08.2005
50	|	Lechaschau 201087 F0057 F0100 F0200 836.09 Lech	123 151 262	146 150 165	149 158 185	153 171) 186	168 184 240	158 176 215	161 184) 262	156 175 229	175 198 236	160 168 183	158 166 183	156 166 208	123 171 262	01.01. 19.01.	88 446	25.01.1970 23.08.2005
51		Seespitze 202184 F0057 F0100 F0200 969.95 Plansee	483 535 591	431 450 484	398 439 488	382 405 436	436 514 577	521 542 561	538 554 581	535 553 580	548 572 594	527 546 575	539 559 596	506 553 593	382 519 596	06.04. 26.11.	97 728	01.04.1985 23.08.2005
52	|	Grän (Seepegel) 202192 1122.80 Haldensee-Ausfluß	126I 149I 171I	134I 137I 143I	141 147 159	143 153 163	144 160 176	143 151 163	147 159 182	145 155 167	151 163 184	135 141 156	133 142 154	138I 148I 160	126I 150 184	01.01. 05.09.	36 215	22.03.1996 SEIT 1993 22.05.1999
53	‡	Vils (Lände) 201111 F0100 F0200 806.98 Vils	47 63 106	45 52 82	47 60 106	50 57) 64	48 68) 123)	49 60 79	53 69) 118)	48 63) 115)	56 72 127	46 52 65	45) 54) 90	39) 49) 95	39) 60 127	31.12. 04.09.	14 277	13.03.1996 SEIT 1990 22.05.1999
54		Scharnitz (Karwendelbrücke) 201129 976.02 Karwendelbach	140 141 144	139 139 140	140 141 142	141 145 147	146 150) 159)	153) 155) 162)	150 155) 168	149) 150) 154	150 162 178	149 152 157	147 148 150	145 147 150	139 149 178	12.02. 11.09.	99 290	28.02.1985 23.08.2005
55	‡	Scharnitz (Weidach) 201095 956.95 Isar	104) 106) 113	103 104 106	105 107 110	107 111 114	112) 118) 129)	118 122 131	114 121 137	111) 113) 124	115 127 145	111 115 122	108 111) 118)	105I 108I 112	103 114 145	25.02. 11.09.	79 246	24.03.1982 23.08.2005
56		Seefeld (Seepegel) 202176 F0478 1176.56 Wildsee	66I 71I 80I	74I 76I 78I	78I 79I 81I	78 79 80	78) 79) 88	78 81 88	77 82 90	77 78 82	80 85 94	78 79 82	77 79I 80I	77I 78I 79I	66I 79 94	06.01. 11.09.	10 154	03.03.1991 23.08.2005
57	|	Scharnitz (Gießenbach) 202143 F0200 965.63 Gießenbach	22 23) 24	22) 23) 24)	21 23 28	22 25 27	24 26 42	25 26 28	24 27 36	24 25 28	24 28) 38	23 25) 27)	22 23) 24	22) 23) 24)	21 25 42	18.03. 29.05.	17 102	23.01.1987 15.02.1990
58	|	Klamm 202127 1184.07 Leutascher Ache	70 74 88	71 72 74	73 75 78	74 79 85	76 78 88	76 79 92	76 81 105	75 78 101	79 84 101	74 75 79	72 73 74	71D 72D 75)	70 77 105	01.01. 21.07.	66 230	10.03.1986 01.08.2002
59	|	Pertisau (Seepegel) 201145 F0052 F0100 F0200 919.78 Achensee	666 787 828	561 590 666	538 593 653	536 626 729	729 862 1004	955 980 1019	960 992 1019	976 991 1014	979 1011 1057	894 966 1010	893 927 964	869 926 987	536 854 1057	01.04. 11.09.	-94 1092	31.03.1962 24.08.2005
60	|	Biberwier (Seepegel) 202507 F0479 1092.81 Blindsee	84I 87D 92D	73I 79I 84I	69 72 75	55 62 69	53 56 60	60 61 62	60 77 86	85 90 100	100 132 153	152 155 156	147 150 153	140I 148I 153	53 97 156	04.05. 20.10.	45 230	15.03.2004 SEIT 2002 05.09.2005
61	|	Ehrwald (Viadukt) 201152 958.00 Loisach	51 61 85	53 56 68	57 64 89	60 65) 73)	63 75 109	66 74 109	68 83 160	65 76 126	77 95 144	65 69 82	63 71 95	58 67 96	51 71 160	03.01. 09.07.	45 341	15.03.1996 22.05.1999

INNGEBIET OBERHALB DER SALZACH

62		Schalklhof 201160 F0200 982.18 Schalklbach	122I 125I 145I	121I 122I 125I	122 126 133	126 141 160	137 151 181	143 152 173	131 145 179	127 137 198	127 131 153	123) 126) 134	121) 122) 123)	120) 121) 125)	120) 133 198	01.01. 30.08.	62 420	05.03.1984 17.09.1960
63	‡	Kajetansbrücke 201178 F0200 967.16 Inn	116 162 270	117 166) 276	121 168 258	123 190 265	147 219 289	159 260 316	148 250 329	144 229 297	141 214 275	129 200 267	120 178 264	116 167 269	116 200 329	29.01. 04.07.	101 488	16.03.1992 19.07.1987
64	|	Prutz 201194 F0052 F0100 F0202 861.36 Inn	20 62 146	21 74 156	25 80 143	26 88 141	52 103 170	65 140 196	59 135 210	52 125 188	50 109 159	36 99 150	27 80 149	20 65 154	20 97 210	01.01. 04.07.	16 441	30.12.2005 17.09.1960
65	|	Gepatschalm 230300 F0052 1895.01 Fagge	10 10 11	8 9 10	9 9 10	10 25 47	26 44 86	42 68 97	52 73 110	48 70 113	30 42 67	18 28 50	15 16 19	12 13 15	8 34 113	13.02. 08.08.	4 150	06.04.1983 27.07.1998
67	|	St. Anton am Arlberg-Moos 201251 F0051 F0100 F0200 1312.79 Rosanna	183 187I 235	182 184I 190	184 187 196	186 199 216	197 209 224	201 214 236	201 213 246	192 205 272	192 204 230	183 188 200	179 182 188	179 183 193	179 196 272	28.11. 30.08.	5 352	11.12.1987 23.08.2005
68	|	Strengen 201277 F0051 F0200 969.84 Rosanna	188 195D 249)	190D 194D 205	193 203 212	201 223) 246	221 237 255	228 244 276	225 243 284	216 229 298	212 226 258	198 205 216	192 196 201	193 198 213	188 216 298	02.01. 30.08.	54 389	13.03.1988 23.08.2005

Monats- und Jahresmittel der Wasserstände mit Extremwerten

Nr.	Schreibgerät	Pegel Mst.Nr. Fußnotencode PNP m ü.A. Gewässer	Niederste / Mittlere / Höchste Wasserstände in cm I	II	III	IV	V	VI	VII	VIII	IX	X	XI	XII	Jahr	Datum	Niederster und höchster beobachteter Wasserstand vor dem Berichtsjahr bezogen auf den angegebenen Pegelnullpunkt cm	Datum
69	|	Galtür-Au 201210 F0051 F0100 1543.70 Trisanna	55 59 78	57 58 60	58 59 64	60 67 74	66 70 94	68 72 92	66 74 95	65 69 104	68 72 82	63 65 71	62 63 66	62 64 66	55 66 104	01.01. 30.08.	39 230	13.01.1986 23.08.2005
70	|	See i. P. 201236 F0051 F0100 1017.00 Trisanna	18 22 56	16 18 23	17 21 25	18 32 48	32 47 74	40 50 73	28 45 81	24 36 103	32 41 62	24 29 36	21 24 26	20 22 28	16 32 103	21.02. 30.08.	3 265	19.02.1972 23.08.2005
71	|	Landeck-Bruggen 202036 F0059 F0200 S0043 776.67 Sanna	24 33) 97	26 29) 38	27 34) 41	32 53) 76	54 72) 97	65) 79) 112	54 76) 122	46) 92) 222	86 99) 141	67 76) 88	59 65) 74	54 62) 83	24 64 222	01.01. 30.08.	10 355	03.02.1990 SEIT 1983 23.08.2005
72	|	Landeck-Perjen 201293 F0102 768.73 Inn	269) 279) 349	269 272) 350	270 276 282	273 295 316	294 323 390	308 354 420	299 346 450	294 324 448	295 314 374	278 290 349	274 282 347	272 277 353	269 303 450	24.02. 10.07.	116 646	19.02.1992 SEIT 1982 23.08.2005
73	|	Nassereith (Wiesenmühle) 202101 F0200 813.41 Gurglbach	118 119 134	116 117 119	117 119 125	118 121 125	121 127 144	122 127 149	123 129 163	120 127 157	126 135 152	121 127 133	121 123) 131	120) 123) 128	116 125 163	22.02. 09.07.	110 268	12.11.1999 SEIT 1985 22.05.1999
74	|	Imst (Bahnhof) 201319 F0202 706.89 Inn	158 200 267	159 205 267	165 212 248	166 228 267	194 255 320	227 290 340	227 286 369	197 268 378	204 259 308	192 236 280	166 216 262	163 205 263	158 238 378	04.01. 30.08.	68 600	01.11.1985 22.08.1954
75	|	St. Leonhard im Pitztal 201335 F0052 F0100 1338.77 Pitze	7 9 20	5 7 11	7 10 12	10 20 29	21 29 42	27 36 58	23 36 69	22 33 75	22 27 38	14 19 28	10 12 14	8 10 13	5 21 75	18.02. 30.08.	1 140	18.03.2000 SEIT 1987 24.08.1987
76	|	Ritzenried 202044 F0052 F0100 1093.48 Pitze	19 21 32	17 19 22	19 22 25	22 34 46	37 47 61	49 56 71	40 55 80	39 51 87	42 47 57	29 36 47	23 27 30	20 24 28	17 37 87	17.02. 30.08.	8 144	18.03.2000 24.08.1987
78	ǂ	Vent (oberh. Niedertalbach) 201350 1891.01 Rofenache	9D 9D 12)	8) 8D 9D	8) 8) 10)	8) 14) 27	13 22 73	18 47) 108	22 56 126	23 52 131	18 24 63	10 15 35	10D 10D 13)	8D 9D 10D	8) 23 131	13.03. 29.08.	2 334	29.03.2001 25.08.1987
79	|	Obergurgl 201376 F0052 1878.64 Gurgler Ache	38 40) 43)	36 37 38	37 39 43	43 54 83	62 76 109	74 96 126	73 98 139	73 94 139	64 73 110	55 63 80	41 47 56	39 40 41	36 63 139	22.02. 08.08.	27 212	05.04.1971 20.09.1999
80	|	Huben 201392 1186.35 Ötztaler Ache	89) 93) 105)	89) 90) 91)	87 92) 97)	90 115) 144)	115 142) 203)	138 175) 229	136 175) 249	134 170 257	123 137 185	108 121) 152	98) 104) 111)	90) 97) 103)	87 126 257	22.03. 08.08.	28 357	21.03.1978 24.08.1987
81	|	Fundusalm 230383 F0052 S0048 1593.85 Fundusbach	6 7 11	6 6 7	4 6 8	6 12 16	14 19 26	20 22 24	14 20) 26	14 18 25	15 18 21	9 12 16	7 8 9	6 6 7	4 13 26	11.03. 09.07.	2 73	27.03.2006 09.07.1989
82	ǂ	Tumpen 201434 F0100 931.10 Ötztaler Ache	145) 149) 162)	145) 146) 147)	143) 148) 155)	146) 171) 200	173 198 253	198) 227) 276)	196) 228) 293	195 222 286	183 196 233	164 178 206	153 159 165	146) 152) 158)	143) 181 293	22.03. 18.07.	60 430	05.02.1941 25.08.1987
83	|	Oetz-Badeanstalt 202358 F0473 F0480 912.22 Piburger See	48I 49I 49I	47 48I 50	48 50 53	44 46 48	44 47 48	47 48 51	51 55 58	52 57 64	62 63 64	63 64) 64	53 59 64)	52I 52I 53	44 53 64	05.05. 30.08.	43 87	10.06.1998 25.05.1999
84	|	Kühtai 202093 F0052 1902.36 Längentalbach	6 7 8	7 7 8	6 7 8	6 19 31	22 31 52	27 35 41	20 27 42	19 27 46	21 28 42	12 17 23	9 11 14	6 8 10	6 19 52	21.03. 23.05.	3 95	09.03.2006 23.08.2005
85	|	Brunau 230342 F0052 F0100 706.47 Ötztaler Ache	17) 20) 31)	18) 18) 19)	16) 20) 26)	18 37 64	38 63 119	63 95 144	60 96 162	58 90 167	49 63 101	32 45 73	22 27 33	17) 22) 26	16) 50 167	22.03. 09.08.	10 277	13.03.2005 20.09.1999
86	ǂ	Magerbach 201459 F0052 F0100 F0200 652.98 Inn	131 178 255	131 183 252	135 192 235	136 217 267	181 255 337	231 302 356	237 299 380	211 280 385	198 258 322	172 227 273	142 198 248	134 183 246	131 231 385	04.01. 30.08.	36 589	25.02.1979 23.08.2005
87	|	Telfs (Fußgängersteg) 230078 F0052 F0100 F0200 616.12 Inn	91 127) 189	91 130 182	96 138 180	98 159 213	128 195 269	172 238 294	178 235 320	156 218 314	145 198 258	124 171 216	103 143 188	95 130 183	91 174 320	08.01. 09.07.	14 560	19.01.1992 23.08.2005
88	|	Zirl 201475 F0100 F0200 590.58 Inn	38 75 145	39 77 133	42 86) 133	45 110 171	79 148) 224)	126) 197) 249)	133 193) 282	106 174 277	94 155) 222	69 122 174	44 88 138	38 75) 133	38 125 282	03.01. 09.07.	37 523	27.12.2006 23.08.2005
89	|	Kniepiß 202069 F0052 F0100 1552.72 Melach	25 26 32	24 25 27	24 24 26	24 29 32	31 35 61	38 43 91	37 45 64	37 46 80	38 40 51	34 37 43	30 32 34	27 29 31	24 34 91	11.03. 20.06.	23 115	18.01.2002 06.08.1985
90	|	Koflerkreuz 202077 F0052 F0100 1383.55 Zirmbach	18 20 37	16 18 20	17 19 22	18 26 35	28 33 48	31 36 54	28 37 60	27 32 59	36 43 64	26 31 38	22 24 27	18 21 24	16 28 64	27.02. 18.09.	8 181	22.02.2001 23.08.2005
91	|	In der Au 230706 F0052 F0100 813.58 Melach	29 32 44	28 29 32	29) 32) 34)	31 38 46	39 45 73	49 55 81	44 54 78	43 52 82	49 53 61	40 45) 52	36 38 41	33 35 38	28 42 82	17.02. 30.08.	20 170	22.02.1999 23.08.2005

Monats- und Jahresmittel der Wasserstände mit Extremwerten

Nr.	Schreibgerät	Pegel Mst.Nr. Fußnotencode PNP m ü.A. Gewässer	Niederste / Mittlere / Höchste Wasserstände in cm I	II	III	IV	V	VI	VII	VIII	IX	X	XI	XII	Jahr	Datum	Niederster und höchster beobachteter Wasserstand vor dem Berichtsjahr bezogen auf den angegebenen Pegelnullpunkt cm	Datum
92	‡	Innsbruck (oberh. Sill) 201525 F0100 F0200 568.46 Inn	208 235 287	208 236) 275	211 243 277	213 262 309	241 297) 371)	278 341) 392	287 339) 428	267 322 428	259 308) 377	237 278) 318	215) 248) 282	211 237 278	208 279 428	07.01. 10.07.	161 658	30.12.2005 23.08.2005
93	|	Gries am Brenner (Seepegel) 202200 F0478 1310.31 Brennersee	68D 68D 69I	66D 67D 68D	60) 65D 68)	66) 72) 81)	73) 82) 99)	76) 93) 137)	71) 83) 111	69) 81) 126)	74) 84) 103)	70) 72) 77)	69) 70) 71)	68D 68D 69)	60) 75 137)	24.03. 21.06.	16 141	13.02.1989 11.07.2005
94	|	Lueg 202275 F0200 1216.24 Sill	78 79 81	73 79 84	74 79 84	76 85 94	79 93 105	87 99 145	79 95 114	79 93 129	87 99 130	85 89 110	78 84 88	76 82 84	73 88 145	11.02. 21.06.	68 164	12.02.2000 10.06.2001
96	‡	St. Jodok am Brenner 201558 F0200 1120.98 Schmirnbach	57 59 62	56 57 58	51 58 61	58 68 82	64 82) 100	84 95 131	79 92 130	75 88 131	77 88 105	66 74) 86)	60) 65) 69	56) 62) 66)	51 74 131	06.03. 21.06.	21 195	05.03.1954 21.08.1956
97	|	Steinach am Brenner 201566 F0200 1039.75 Gschnitzbach	156 158) 161	157 157 159	155 158 161	157 166 175	170) 176) 197	178 185 214	171 182 238	170 176 200	172) 176) 188)	167 171) 178)	162 165 171	160) 162) 165	155 169 238	26.03. 02.07.	130 310	17.03.1982 18.07.1987
98	‡	Puig 201574 F0200 1004.97 Sill	90 95 101	89 91 94	89 92 98	91 106 121	110 123 145	128 139 186	116 137 210	113 126 173	119 128 151	106 114) 128	100 105 117	85 99 105	85 113 210	20.12. 02.07.	77 339	28.02.2006 06.08.1985
99	|	Mühlen 201582 F0200 1009.08 Navisbach	41 47) 56	43 46) 49	39 48 54	48 55 65	51) 59) 96	41 60 116	49 57 102	46 52 87	47 60) 77	41 51) 63)	45 48 55	44 46 49	39 52 116	22.03. 21.06.	36 127	28.02.2006 23.08.2005
100	‡	Krössbach 202283 S0045 1086.16 Ruetz	68 70 74	67 69 72	68 70 72	70 81 94	82 94 126	94) 109) 134)	90 108 134	88 106) 154)	87) 93) 112)	79 84) 98)	75 77 80	71 73 96	67 86 154)	19.02. 30.08.	64 250	08.03.1995 17.06.1991
101	|	Fulpmes 230714 F0052 F0100 S0049 896.07 Ruetz	51 54 59	50 52 54	51 53 57	52 63 74	65 77 106	78 92 121	73 90 118	72 88 142	70 78 95	61 68 81	57 59 63	53 55 63	50 69 142	21.02. 30.08.	36 262	25.02.1978 18.07.1987
102	‡	Innsbruck-Reichenau 201624 F0200 F0208 S0042 567.40 Sill	57) 71) 84)	56) 67) 81)	55) 68) 82)	55) 86) 107)	91) 109) 143)	113) 181) 282	207) 233) 318)	202) 224) 277)	200) 223) 248)	190) 206) 225)	168) 193) 209)	172 188) 206	55) 154 318)	05.03. 02.07.	5 360	18.03.1985 25.09.1927
103	|	Hall-West 202572 557.15 Inn	55) 89) 144	64) 90) 127)	70) 99) 134)	67) 121) 168	104 160 234	147 207 260	152 205 294	132 187 283	127 172 237	99) 139) 180	74) 110) 149)	57) 94) 141)	55) 139 294	08.01. 10.07.	56 540	30.12.2006 23.08.2005
104	|	Weer 201665 F0200 547.46 Weerbach	47 61 74	47 58 74	48 59 71	50 68 77	73 80 116	75 85 128	55 88 155	50 80 119	81 96 129	62 75 85	50 67 84	50 63 76	47 73 155	26.01. 02.07.	35 198	15.12.1984 06.08.1985
105	|	Schwaz (Steinbrücke) 201673 F0100 F0200 531.69 Inn	86 116) 170	86 116) 155	92 125 160	95 149) 196	136 190) 265	177 239) 293	182 237) 329	163 217 316	159 205 266	126 166 207	102 135 167	91 121 157	86 168 329	08.01. 10.07.	42 591	17.03.1996 23.08.2005
106	‡	Jenbach-Rotholz 201681 F0100 F0200 521.67 Inn	63) 96) 139	62 94) 136	69 103) 136	70 119 161	108 157) 222	152 204 247	150 202 287	133 184 272	130 177 223	103 140 173	84 112 143	69 100 135	62 141 287	19.02. 10.07.	57 524	17.03.1996 SEIT 1991 23.08.2005
107	|	Klaushof (Brücke) 201699 F0100 F0200 1011.48 Ziller	64 66 71	64 65 69	60 67 71	66 74 88	70 76 149	74 79 138	74 84 168	72 81 208	75 88 196	70 76 109	70 81 105	62 66 72	60 75 208	20.03. 30.08.	56 360	27.02.2006 21.08.1956
108	|	Neukaser 201996 F0069 1785.91 Zamserbach	38I 39I 41I	37I 37I 38I	38I 39D 41D	41D 55D 73	56 62 82	57 66 91	52 65 94	51 64 110	50 56 69	41 47 56	38 39 45	35D 36D 38	35D 50 110	01.01. 17.08.	5 161	30.09.1983 19.07.1987
109	|	Sausteinaste 201715 F0072 F0100 F0200 909.54 Zemmbach	139 141 150	137 140 142	132 141 149	142 146 152	143 146 163	146 152 235	143 151 268	143 151 268	148 159 208	156 161 186	147 154 169	140 143 147	132 149 268	18.03. 02.07.	61 419	17.01.1986 02.09.1965
110	|	Persal 201723 F0072 F0100 F0200 881.69 Tuxbach	201 209 221	207 208 212	209 210 212	210 218 225	213 222 241	214 225 256	209 224 260	208 224 266	213 225 241	205 215 224	200 210 220	203 207 210	200 216 266	05.11. 30.08.	120 370	01.03.1956 05.08.1967
111	|	Mayrhofen 201749 F0072 F0100 F0202 622.09 Ziller	51 83 203	50 100 207	52 99 213	53 113 213	70 141 229	73 124 224	70 121 273	67 146 274	72 141 239	69 103 198	61 76 198	54 92 215	50 112 274	25.02. 30.08.	40 391	18.03.1998 25.08.1987
112	|	Schwendberg-Aue 230755 F0052 1383.05 Sidanbach	16 18 25	16 17 18	16 18 21	19 24 28	25 27 39	27 31 53	23 30 51	22 26 45	27 32 42	20 23 27	18 20 22	16 18 19	16 24 53	16.02. 21.06.	11 92	13.03.1996 12.08.2000
113	‡	Zell am Ziller-Zellbergeben 201756 F0100 F0200 569.81 Ziller	48 74) 181	49) 88) 183	50 90 194	52 103 195	63 127) 210	73 117 211	64 112 256	61 132 260	76 134) 223)	63) 93) 183)	61 71) 180	54 85) 198	48 102 260	29.01. 17.08.	41 405	18.02.1978 25.08.1987
114	|	EW-Gmünd 201970 F0072 F0100 F0202 1192.91 Gerlosbach	100 107 163	88 105 185	92 135 186	109 141 188	112 138 190	115 133 190	115 129 187	113 129 198	116 144 204	110 129 189	105 135 188	92 114 187	88 128 204	09.02. 18.09.	60 310	21.02.1957 25.06.1961

Monats- und Jahresmittel der Wasserstände mit Extremwerten

Nr.	Schreibgerät	Pegel Mst.Nr. Fußnotencode PNP m ü.A. Gewässer	Niederste / Mittlere / Höchste Wasserstände in cm I	II	III	IV	V	VI	VII	VIII	IX	X	XI	XII	Jahr	Datum	Niederster und höchster beobachteter Wasserstand vor dem Berichtsjahr bezogen auf den angegebenen Pegelnullpunkt cm	Datum
115	|	Rohr 201772 F0072 F0100 F0202 570.69 Gerlosbach	56 67 115	54 67 105	56 96 111	66 98 119	59 91 107	59 86 107	57 84 109	57 83 144	50 91 163	54 78 147	50 83 146	50 68 126	50 83 163	17.11. 18.09.	5 222	03.02.1971 11.07.2005
116	‡	Hart im Zillertal 201780 F0100 F0200 530.95 Ziller	143 169 254	143 180) 260	155 198) 280	167 209) 273	169 226) 291	175 217) 293	167 214) 346	161 227) 346	178 240) 344	158 193) 274	155 180) 261	148 182) 291	143 203 346	08.01. 02.07.	97 463	28.02.1969 10.08.1970
117	|	Brixlegg 201806 F0052 F0100 512.50 Inn	93) 124) 178	96 126) 165	109 139) 187	109 155) 205	147 192) 254	182 233) 280)	179 233 325	164 219) 314	163 218 275	132) 170) 203	115 143 170	102 134) 180	93) 174 325	08.01. 10.07.	21 551	06.01.1992 23.08.2005
118	‡	Rattenberg 201814 F0100 508.20 Inn	145) 184) 249	151) 188) 240	173 205) 263	168) 225) 285)	216) 270) 343)	258) 318) 374)	254) 318) 427)	237) 301) 414)	235) 301) 368)	198) 244) 283)	178) 212) 244)	163) 201) 255)	145) 247 427)	08.01. 10.07.	20 717	07.01.1973 23.08.2005
119	|	Steinberg am Rofan-Außersteinberg 230896 F0052 984.29 Grundache	6 13 50	6 8 23	11 17 30	12 23 44	14 25 74	14 25 83	11 26 114	11 24 92	19 40 100	10 15 26	14 22 51	8 14 27	6 21 114	05.02. 02.07.	2 298	25.02.1996 02.03.1987
120	|	Steinberg am Rofan-Untersteinberg 230904 F0052 955.00 Mühlbach	19 21 29	19 20 24	22 25 28	20 22 23	20 23 34	23 26 32	22 27 41	21 23 44	25 37 63	23 24 27	23 26 34	23 25 28	19 25 63	11.02. 11.09.	3 87	28.01.1977 06.08.1985
121	|	Mariathal 201822 F0052 528.90 Brandenberger Ache	21 35) 82	25 31 80	31 46 87	26 34 48	24 41 132	30 43 100	26 46 149	24 39 142	38 70 203	25 33) 55	32 48 95	25 37 69	21 42 203	01.01. 07.09.	20 497	01.03.2005 SEIT 1991 21.05.1999
122	|	Unterwindau 202218 S0044 633.15 Windauer Ache	142 148 176	142 144 163	134 144) 173	136 145 160	142 150 188	161 172) 212	168) 179) 245)	168) 176) 261	169 187 237	161) 165) 170	164) 169) 184	159 165 173	134 162 261	15.03. 29.08.	133 334	27.10.2006 28.07.2006
123	|	Hörbrunn 201848 F0200 658.11 Kelchsauer Ache	54 58 78	53 55 67	54 61 70	57 67 76	60 70 84	65 73 96	65 74 117	61 71 123	66 79 111	63 67 72	62 67 76	61) 65) 74)	53 67 123	17.02. 29.08.	46 160	09.02.2006 SEIT 1992 17.08.2000
124	|	Bruckhäusl 201863 F0200 524.34 Brixentaler Ache	71 90 125	82 86) 117	83 98) 126	86 102 121	85 104 151	80 109 161	73 111 201	60 104 202	101 128 190	76 97 115	76 102 123	72 95 110	60 102 202	02.08. 29.08.	52 281	18.01.2005 23.08.2005
126		Einlaufbauwerk 202168 F0200 879.31 Hintersteiner See	188 227 246	109 158 188	90 96 109	95 135 150	148 174 225	225 271 310	295 302 313	295 301 309	296 327 346	266 297 335	260 274 285	221 253 276	90 235 346	16.03. 14.09.	77 388	16.07.1995 05.08.1991
127	|	Söll 202135 628.26 Stampfangerbach	42 45 57	42) 44) 50	47 48 56	44 48) 54	44 46 72	44 47 67	44 48 71	44 47) 75)	47) 61) 103)	48 50) 53	50 53 64	49 51) 56	42) 49 103)	10.02. 06.09.	39 143	02.10.2003 22.07.1998
128	‡	Kaiserwerk 201897 F0100 F0200 556.01 Weißache	14 20 40	15 18 33	22 27 45	15 22 31	13) 21) 55	16 23 53	16 25) 66	15 23 66	20 36 86	11 18 25	12 25 46	14 21 33	11 23 86	16.10. 06.09.	10 197	28.07.2006 09.07.1954
129	|	Kufstein (Bahnhofsbrücke) 201905 F0100 F0200 475.31 Inn	207 213 223	202 213 225	208 216 227	211 219 233	216 231 267	228 249 284	225 253 337	221 242 292	217 272 331	219 233 255	206 225 242	212 221 237	202 232 337	05.02. 10.07.	10 606	30.01.1984 20.06.1871
130	|	Kufstein (ÖBK) 230938 F0074 F0200 477.41 Sparchenbach	101 116) 130	103 114 132	111 122 135	111 119 128	110 122 165	114 125 207	109 125 176	108 121) 148	116 142 201	113 123 135	117 127 147	106 121 136	101 123 207	01.01. 13.06.	88 252	06.01.2005 SEIT 2002 07.08.2006
131	|	Thiersee (Seepegel) 202242 F0211 F0474 615.82 Thiersee	71I 73I 77I	72I 73 79	71 74 80	70 71 73	70 75 83	71 73 81	71 74 86	71 73 80	73 79 135	40 62 73	38 66 89	69I 72I 77	38 72 135	03.11. 06.09.	34 130	23.10.1999 SEIT 1996 21.05.1999
132	|	Thiersee 202259 F0211 615.81 Thierseebach	24 30 41	25 30 52	26 33 50	14 23 28	20 28 71	21 29 54	23 32) 63	22 28 59	29 43) 121)	25 30 52	15 35 72	25 32 51	14 31 121)	28.04. 07.09.	6 115	27.10.1998 23.08.2005
133	‡	Rettenschöß 201830 690.12 Walchentaler Bach	18 20 27	19 20 26	20 23 29	18 19 23	17 24 54	20 22 36	18 22 40	18 20 28	21 30 80	19 20 26	20 24 35	19) 22) 31	17 22 80	03.05. 06.09.	16 123	07.05.1998 12.08.2002
134	|	Niederndorf (ÖBK) 230912 F0074 478.88 Jennbach	62 66 85	63 66 80	67 74 86	61 65 73	60 72 119	66 73 102	66 75 113	65 71 163	73 94 177	69 72 78	70 79 110	68 76D 93)	60 74 177	04.05. 06.09.	59 239	12.02.2006 SEIT 2000 12.08.2002
135	|	Kitzbühel (Bahnhofsbrücke) 201913 735.42 Kitzbüheler Ache	50 57 96	52 54 71	57 63 77	60 67) 86	57 64 96	56) 66) 107	54) 68) 148	52) 60) 144	60 85) 154	49 55) 62	53 59 77	47) 54) 65	47) 63 154	28.12. 11.09.	31 222	05.01.1976 06.08.1985
136	|	Kirchberg i.T. 202622 F0200 811.60 Aschauer Ache	13 18 39	12 15 24	15 20 30	18 25 37	15 24 51	16 25 68	19 27 83	17 23 91	20) 40) 79)	19) 22) 29)	19) 24) 34)	17) 21) 28)	12 24 91	08.02. 29.08.	8 141	13.02.2006 28.07.2006
137	|	Kitzbühel (Seepegel) 202556 F0475 778.10 Schwarzsee	137I 140I 143I	139 140I 145	142 145 150	136 138 143	135 139 147	138 140 143	140 144 154	139) 144) 156)	148 156) 177)	146 148 151	146 149 157	145I 148I 151I	135 144 177)	04.05. 07.09.	131 169	30.04.1998 12.07.2005

Monats- und Jahresmittel der Wasserstände mit Extremwerten

Nr.	Schreibgerät	Pegel Mst.Nr. Fußnotencode PNP m ü.A. Gewässer	Niederste / Mittlere / Höchste Wasserstände in cm I	II	III	IV	V	VI	VII	VIII	IX	X	XI	XII	Jahr	Datum	Niederster und höchster beobachteter Wasserstand vor dem Berichtsjahr bezogen auf den angegebenen Pegelnullpunkt cm	Datum
138	|	Sperten 201921 F0200 669.24 Aschauer Ache	51 61D 105	53 57 77	61 68) 99)	59 66 83	56 67 123	57 68 124	55 71 151	53 65 160	60 93 176	53 58) 66)	53 65 93	54) 61) 76)	51 67 176	04.01. 06.09.	50 306	13.02.2006 22.12.1991
139	‡	St. Johann in Tirol 201939 F0200 659.71 Kitzbüheler Ache	88 100 160	90 94 121	102 109 147	102) 111) 137	97 109 178	98 113 181	101 122 234	99 113) 234	111 151) 250)	98 105 114	100 113 143	94) 106) 125	88 112 250)	01.01. 11.09.	69 390	28.01.2005 14.09.1899
140	‡	Almdorf 201947 F0200 665.36 Fieberbrunner Ache	57 67 120	57 64 85	62 73 116	62 71 86	60) 70) 125	59 72 146	57 76 170	59 68) 154)	64) 102) 178)	59) 68) 77)	64) 76) 100)	65) 72) 88)	57 73 178)	21.02. 07.09.	55 300	19.12.2006 08.08.1991
141	|	Wohlmuting 201954 625.02 Großache	110) 122) 198)	108 114 145	121 132 184	119 130 157	113 127 210	111 128 196	107 133 273	104 118 244	123 171 293	108) 116) 125	110 127 167	106 116 127	104 128 293	16.08. 06.09.	2 465	04.02.1992 12.08.2002
142	‡	Kössen-Hütte 202382 588.93 Großache	68 82 149	72 78) 119	84 96 146	81 93 115	77 95 186	79) 95) 152	77 101) 236	75) 88) 197	87) 134) 274	69 78 95	75) 94) 137	71 86 114	68 93 274	04.01. 07.09.	60 388	28.01.2005 26.06.1995
143	|	Schwendt-Unterbichl 202549 642.42 Kohlenbach	95) 98 109	96 97 107	99 102 113	96 98 100	95 103 149	99 104 133	98 104 136	97 101 121	101 122 177	104 106 110	103 110 130	100 106 116	95 104 177	05.05. 06.09.	90 224	13.02.1999 12.08.2002
144	|	Walchsee (Seepegel) 202234 F0211 F0466 653.38 Walchsee	131I 135I 139I	133 136 139	134 136 139	130 136 141	125 146 157	143 148 152	144 148 153	139 148 159	131 145 152	120 135 147	124 128 132	126 130I 133	120 139 159	09.10. 19.08.	24 216	16.03.1996 12.08.2002

SALZACHGEBIET

145	‡	Wald i. Pzg. 203026 F0068 F0100 F0202 858.66 Salzach	132 145) 189	136 142 182	139 147 194	142 164 199	143 179 217	152 188 219	149 186 262	148 179 272	152 185 243	146 161 198	142 153 196	139 148) 184	132 165 272	01.01. 30.08.	120 356	28.02.2006 SEIT 1990 11.07.2005
146	|	Kees 203893 (2040.00) Obersulzbach	71 81 115	64 97 147	70 89 150	75 83) 97)	81) 94) 123	89 110 143	90 111 147	92 112 151	82 91) 121	78) 85) 108	70 77 89	68 72 92	67 92 151	01.01. 09.08.	56 749	07.03.1989 18.11.2005
147	|	Sulzau 203034 882.20 Obersulzbach	48 51 67	45 48 51	46 49 54	50 69 94	71 91 129	81 106 140	84 110 170	79 105 181	72 90 152	59 70 103	55 59 71	49 53 58	45 75 181	17.02. 30.08.	23 250	29.02.1956 25.08.1987
148	|	Neukirchen 203042 S0038 848.20 Untersulzbach	83 89) 98	79 87 92	64 84) 94	64 85) 100	70 102) 135	97 115) 161	98 113 148	97 110 154	93 102) 135	78 94 125	74 87 97	74 83 91	64 96 161	30.03. 09.06.	30 246	04.05.1988 11.07.2005
149	|	Habach 203596 873.78 Habach	72 73 85	71 72 74	71 73 75	72 78) 89	78 85 95	78 83 99	78 83 111	76 81 113	74 78 109	70 74 83	70 72 75	69 71 73	69 77 113	21.12. 30.08.	0 289	23.04.1993 11.07.2005
150	|	Mühlbach (Pinzgau) 203067 813.97 Mühlbach	51 57) 88	50 56 59	53 58) 64	54 62) 75	49 62 115	51 62 97	53 63 97	50 60 114	57 71) 101	51 58 64	49 58 65	53 61 73	49 61 115	07.05. 21.05.	18 873	13.01.2006 14.01.2006
151	‡	Mittersill 203075 F0100 782.90 Salzach	113 124) 190	112 118 146	116 123 152	119 152 198	145 190 267	169 216 270	164 221 377	157 203 398	160 210 355	136 156 221	122 139 177	126 135 160	112 166 398	06.02. 30.08.	76 516	13.11.1986 SEIT 1986 11.07.2005
152	|	Haidbach 203083 F0100 890.78 Felber Ache	92 93 98	91 92 93	92 94) 95	94) 98) 103	103 107 115	105 110 120	103 113) 138	100 106 125	107 116 136	100 103 112	97 99 104	94 96 99	91 102 138	23.02. 09.07.	63 183	20.03.1968 06.08.1985
153	|	Stuhlfelden 203984 785.42 Stuhlfeldnerbach	52 57) 69	52 55 57	50 57) 62	56 64) 72	60 62) 73	60 65) 86	58 65 83	56 60 87	63 75 97	54 59) 63	55 57 60	54 56 59	50 61 97	30.03. 07.09.	46 118	01.03.2006 SEIT 1994 26.06.1995
155	|	Kaprun 203109 F0069 F0100 F0202 763.83 Kapruner Ache	32 81 156	32 95 158	33 90 158	44 82 160	45 78 139	46 75 140	50 84 160	46 100 162	48 90 159	44 110 160	36 90 157	25 65 157	25 87 162	18.12. 03.08.	TR 221	16.07.1957 09.01.1980
156	‡	Zell am See (Seepegel) 203117 F0210 F0459 747.72 Zeller See	180) 185) 194	187 189 192	179 189) 196	180) 186) 192	180) 187) 192	182) 190) 197	180) 198) 221	178 185) 198	191 212 229	182) 185) 191	186 191 196	187 192 199	178 191 229	02.08. 12.09.	107 369	01.03.1896 20.08.1966
157	|	Bruck (Salzach) 203125 F0069 F0100 747.37 Salzach	40 74 118	42 76 110	46 84) 124	55 98 136	76 126 181	111 146 206	107 160 296	97 140 286	100 162 297	72 113 156	62 90 121	47 69 108	40 112 297	01.01. 18.09.	19 500	03.01.1970 20.06.1957
158	|	Ferleiten 203133 F0068 F0100 F0200 1142.23 Fuscher Ache	138 140 152	136 137 139	135 137 140	137 140 147	147 154 170	152 161 186	152 163 201	148 154 191	147 152 179	141 145 170	139 140 145	136 137 139	135 147 201	26.03. 09.07.	100 234	20.03.2006 28.07.2006
159	|	Bruck (Fuscher Ache) 203141 F0069 F0100 F0200 758.61 Fuscher Ache	145 155 189	143 153 176	144 154 185	145 160 198	141 175 204	153 182 227	163 191 252	151 176 214	156 185 224	144 165 221	143 159 187	140 153 176	140 167 252	18.12. 09.07.	101 315	01.02.1967 19.07.1987

Monats- und Jahresmittel der Wasserstände mit Extremwerten

Nr.	Schreibgerät	Pegel Mst.Nr. Fußnotencode PNP m ü.A. Gewässer	Niederste / Mittlere / Höchste Wasserstände in cm I	II	III	IV	V	VI	VII	VIII	IX	X	XI	XII	Jahr	Datum	Niederster und höchster beobachteter Wasserstand vor dem Berichtsjahr bezogen auf den angegebenen Pegelnullpunkt cm	Datum
160	|	Bucheben 203158 F0100 1050.54 Hüttwinkelache	55 56) 67	54 54 56	55 56) 60)	56 59) 64)	64 68) 86	66 71) 104	68) 80) 154	63) 68) 105)	61) 74) 95)	63 65) 76	61) 63) 71	58 61) 63)	54 65 154	13.02. 09.07.	20 300	06.03.1970 07.08.1970
161	|	Rauris (Unterland) 203166 F0100 917.19 Rauriser Ache	123 126) 154	121 122) 124)	122 126) 137)	126 134) 148	135 143) 168	137 146) 218	139 156 233	131 139 197	132 150) 179	128 136 156	125 133 149	125 129 134	121 137 233	06.02. 09.07.	106 370	10.03.1954 18.08.1966
162	|	Dienten 203174 868.66 Dientenbach	44 61) 126	55 59 74	62 70) 83	61 71) 85	52 64) 106	52 64) 120	52 71 119	49 58) 122)	62) 88) 143)	47 56) 68	53 63) 81	43 63 90	45 66 143)	03.01. 11.09.	15 859	02.06.1934 13.02.2006
163	|	Böckstein 203190 F0100 F0350 1115.01 Naßfelder Bach	117 119 135	115 118 122	113 119 128	115 124 160	121 127 134	122 133 228	132 140 188	129 134 154	131 137 153	126 129 147	124 129 147	123 126 130	113 128 228	22.03. 21.06.	97 287	05.03.1974 02.09.1965
165	ǂ	Bad Hofgastein 203208 F0100 836.77 Gasteiner Ache	107 113 148	106 111) 142	108 118) 149	109 140 185	129 162) 194	131 169) 308	136 177 265	130 157) 203	125 157 205	109 128 168	115 129 167	109 123 159	106 140 308	12.02. 21.06.	81 400	23.02.1970 09.08.1945
166	|	Wallnerau (Pegel) 203901 F0100 F0350 597.90 Salzach	34 44 99	30 40 54	35 49 72	47 70 96	61 84 116	72 95 166	77 117 284	64 87 180	69 106 221	48 60 87	36 58 89	41 53 69	30 72 284	19.02. 10.07.	31 488	14.12.2006 12.07.2005
168	|	Großarl 203224 879.49 Großarler Ache	74 81) 124	74 78 85	78 84 90	86 107) 131	101 114) 153	97 113) 189	101 123 199	92 104 139	99 123) 170	89 97 141	88 95) 118	82) 88) 98	74 101 199	15.01. 09.07.	49 403	13.03.1971 28.02.2006
169	ǂ	Wagrain 203232 848.71 Kleinarler Ache	93 104) 128	95 101 111	95 104 110	96 113 134	98 111) 143	99 108) 151	98 114 153	97 104 131	93 123 172	92 107) 135	92 108 133	97 105 116	92 109 172	02.10. 11.09.	88 300	23.08.1996 13.08.1959
170	|	Kreuzbergmauth 203257 540.67 Fritzbach	123 131) 175	125 128) 140	132 139 162	126 134 142	121 128 173	119 127 172	124 137 184	119 125 176	126) 157) 243	125 130) 139)	131 138 155	128 136 146	119 134 243	09.06. 06.09.	43 420	24.10.1994 26.09.1899
171	|	Werfen 204032 F0069 F0100 S0039 (516.00) Salzach	45) 79) 200)	46) 73) 116)	50) 91) 138)	64) 110) 165)	42 145) 248	77 166 303	95 198 416	57 142 293	73 213 369	32 108 180	27 92 154	1 53 126	1 123 416	15.12. 10.07.	37 483	24.12.2006 12.08.2002
172	ǂ	Schwaighofbrücke 203265 628.36 Lammer	116 126 172	119 126 154	125 132 158	120 127) 136	119 127 193	117 125 178	119 130 169	119 124 176	122 144) 229	118 125 141	125 133 158	122 129 148	116 129 229	01.01. 06.09.	45 333	02.12.1986 12.08.2002
173	|	Abtenau Au 203927 F0256 649.71 Schwarzbach	12 19 49	12 13) 19	14 18) 26	17 39) 57	38 50 78	35 42 63	20 36 60	19 30 60	30 54) 90	20 28 51	19 25 43	13 18 26	12 31 90	09.01. 08.09.	4 125	25.01.2006 12.08.2002
174	ǂ	Obergäu 203307 F0206 470.77 Lammer	35 56) 136	43 52 96	46 63 101	54) 65) 86	51 77 207	39 69 127	44 66) 151	32 56 153	52 100 254	44 57 90	51 70 110	41 59 94	32 66 254	11.08. 06.09.	1 430	28.08.2001 02.07.1954
175	|	Torren 203315 466.84 Torrener Bach	72 79) 118	73 76 83	73 77) 83	79) 95) 116	95 106) 169	87 96) 124	74 91 134	78 86) 124	83 107) 151	72 80 93	74 82 93	71 77 85	71 88 169	26.12. 09.05.	50 319	31.10.1953 12.08.2002
176	ǂ	Golling 203323 F0100 463.19 Salzach	47 79 191	48 74 113	52 90 134	65 108 159	82 131 217	94 135 214	96 147 273	76 118 208	90) 169) 275	63) 104) 142)	68) 103) 147)	48) 82) 120)	47 112 275	01.01. 07.09.	40 580	24.12.2006 13.08.1959
177	|	St. Nikolaus 203943 F0206 F0256 470.86 Schwarzbach	24 32) 75	24 27) 41	26 33 43	31 44 63	39 56) 140	34 50 159	28 45 111	27 42 98	32 58 105	26 35 82	27 34 58	25 28 42	24 40 159	01.01. 13.06.	17 207	23.10.2006 11.07.2005
178	|	Kuchl 203935 464.51 Weißenbach	100 109) 131	102 107 122	102 111 128	100 104 109	100 114) 167	105 112) 179	105 113) 156	105 110) 145	101 116) 174	102 105 130	106 111 135	102 107 122	100 110 179	19.01. 13.06.	86 208	19.08.1998 12.08.2002
179	|	Römerbrücke 203331 (502.58) Tauglbach	110) 123) 169)	113) 123) 181)	114) 128) 175)	97) 114) 136)	95) 127) 231)	111) 131) 230)	108) 128) 225)	109) 125) 212)	127) 163) 299)	126) 142) 175)	140) 151) 185)	129) 141) 166)	95) 133 299)	02.05. 06.09.	7 313	31.10.2005 SEIT 1987 07.08.2006
180	|	Adnet 203349 F0100 F0200 462.47 Almbach	110 127) 239	105 131) 253	115 146) 254	112 136) 254	106 138) 255	116) 134) 234	105 141) 274	107 123) 232	115 181) 386	111 127) 239	118 150) 258)	115) 145) 252)	105 140 386	04.02. 07.09.	84 480	13.03.1998 12.08.2002
181	|	St.Leonhard 203562 F0350 446.14 Berchtesgadener Ache	65 80 167	65 73 112	74 87 121	78 98) 129	91 125 281	76 111 157	72 109 226	70 93 180	84 144 276	73 84 111	76 96 169	70 88 119	65 99 281	01.01. 09.05.	31 462	08.11.1969 12.08.2002
183	ǂ	Salzburg 203398 F0100 408.06 Salzach	340 366) 472	341 361 404	348 378 417	353 390) 429	367 416) 547	381 414) 484	366 430) 575	356 405) 510	378 459) 623	343 385 428	358 390 445	345 375 423	340 397 623	08.01. 06.09.	304 824	03.02.1976 SEIT 1968 12.08.2002
184	|	Itzling 203430 413.46 Alterbach	22 27 39	23 31 70	25 34 62	17 23 32	17 34) 104)	22 31) 96	19 34 86	21 31) 182	28) 46) 148)	21) 31) 50)	27) 37) 94)	23 35 60	17 33 182	27.04. 19.08.	5 285	18.07.1976 01.07.1987

Monats- und Jahresmittel der Wasserstände mit Extremwerten

Nr.	Schreibgerät	Pegel Mst.Nr. Fußnotencode PNP m ü.A. Gewässer	Niederste / Mittlere / Höchste Wasserstände in cm I	II	III	IV	V	VI	VII	VIII	IX	X	XI	XII	Jahr	Datum	Niederster und höchster beobachteter Wasserstand vor dem Berichtsjahr bezogen auf den angegebenen Pegelnullpunkt cm	Datum
185	|	Moos 203422 427.21 Glanbach	93 98) 129	94 96) 105	97 101) 113)	97 104) 120	96 107) 189	94 101) 142	94 102 169	94 101 142	95 114) 211	93 98 138	96 102 134	93 99 123	93 102 211	01.01. 07.09.	32 290	14.02.1954 13.08.1959
187	|	Wallersee 203588 F0457 504.25 Wallersee	132 140 150	142 157 173	153 166) 183	117 137 158	114 143) 160	135 147 165	133 153 173	126 134 142	133 178) 223	135 147 159	146 168 193	148 172 189	114 154 223	05.05. 07.09.	87 329	14.10.1992 03.08.1991
188	|	Seekirchen (Kläranlage) 204057 501.96 Fischach	198 206 214	207 223 264	216 228) 262	190 200) 219	189 224) 271	204 225) 296	199 216 256	190 202 321	207 258) 354	206 216 225	214 231) 283	211 238 256	189 222 354	03.05. 07.09.	146 413	19.02.1998 12.08.2002
189	|	Lengfelden 203455 F0201 F0207 422.87 Fischach	90 101) 109)	100 108 142	101 111) 134	87 100) 112)	80 104) 158	93 101) 173	83 106 145	89 97 202	93 121) 200	91 101) 111	99 110 158	102 114) 128	80 106 202	01.05. 19.08.	74 451	29.09.1986 08.07.1954
190	‡	Viehhofen 203463 846.79 Saalach	103 112) 172	104 107 118	111 115 124	113 124 145	113 121) 147	112 124) 199	113 128 200	110 116) 181	116) 146) 217	101) 107) 116)	103 108 122	101 106 114	101 118 217	17.10. 11.09.	84 285	03.02.2001 12.08.2002
191	|	Saalfelden 203471 730.20 Urslaubach	23 38 111	25 31 43	33) 41) 66	34 43) 54	34 47) 89	39 48) 114	33 52) 134	31 40 132	42 77) 159	33 39 52	37 47) 71	33 47 96	23 46 159	01.01. 11.09.	21 321	15.03.2006 12.08.2002
192	|	Uttenhofen 203489 719.20 Leogangbach	70 88) 160	71 83) 100	74 94) 119	80 91) 105	72 90) 141	71 88) 140	74 96 182	67 80 146	72 111 182	65 77 90	67 86 110	69 82 97	65 89 182	02.10. 09.07.	52 407	04.09.1967 06.02.2005
193	‡	Weißbach 203497 F0100 F0200 658.77 Saalach	53 70 170	60 65 92	69 81 108	71 86) 109	75 90 166	72 89 138	62 93) 227	55 71 186	73 125 239	55 66 82	62 75 113	55 68 87	53 82 239	05.01. 11.09.	45 351	13.01.2006 12.08.2002
194		St. Ulrich am Pillersee (Seepegel) 202267 F0449 835.19 Pillersee	54I 55I 64I	53 54I 56I	55 56 58	55 56 58	55 57 71	55 57 62	55 59 78	54 56 67	57 74 104	57 59 64	57 58 63	56 58I 61I	53 58 104	19.02. 08.09.	18 139	11.02.1994 26.06.1995
195	|	Lofer (Loferbach) 203505 F0100 F0206 616.82 Loferbach	140 150 196	135 143 158	149 154 165	150 157 167	150 165 228	150 160 187	148 163) 289	135 149) 204	151 188 317	146 152 161	149 158 173	143 154 166	135 158 317	20.02. 11.09.	113 488	15.01.2000 12.08.2002
196		Unken 203513 F0100 534.12 Saalach	48 69 132	55 61 86	68 79 108	72 79 92	72 89 210	71 83 124	58 91 225	55 70 175	72 134 260	54 64 78	63 77 102	55 67 83	48 80 260	01.01. 07.09.	42 520	10.01.2006 14.09.1899
197	‡	Siezenheim 203570 F0100 F0350 415.77 Saalach	105 148 271	116 141 200	140 166) 216	126 164 198	135 183 432	144 171 260	131 184) 436	126 157 292	153 241 451	118 152 186	133 178 274	130 164 216	105 171 451	01.01. 06.09.	56 665	24.11.2005 SEIT 1992 12.08.2002
199	|	Nußdorf 203844 414.11 Oichtenbach	34 41) 59	37 45) 95	39 48 88	43 46 50	50 67) 162	53 69) 95	28 41 92	25 28 34	28 51) 219	30 35) 53	32 43 133	32 43 104	25 46 219	29.08. 06.09.	8 275	15.01.1987 02.08.1991
200	‡	Oberndorf 203539 F0100 387.23 Salzach	19) 51) 196	28 47 102	42 68) 129	37 76) 122	52 112) 347	68 103 185	43) 119) 361	31) 75) 225)	67) 185) 465)	34 71 109	50 83 182	28 65) 123	19) 88 465)	01.01. 07.09.	8 810	06.11.2001 12.08.2002
201	|	Holzöster 204537 F0469 461.43 Holzöstersee	42I 51I 57I	44 47I 51I	43 47 51	35 39 43	34 41 45	39 42 49	42 47 59	39 41) 44	41 49 67	42 44) 47	45 50I 64	47I 50I 55I	34 46 67	05.05. 07.09.	28 87	07.04.1978 03.08.1991
202	|	Steinwag 204545 419.35 Moosache	117 130 149	122 137) 180	119) 134) 195)	108 112) 119)	107 126 219	115 131 178	119 141) 233	109 116 128	114 154) 327	111 118) 138	112 137) 241	115) 138) 208)	107 131 327	03.05. 07.09.	103 430	02.10.2003 03.08.1991
203	|	Au-St.Georgen bei Salzburg 203547 382.50 Moosache	99 108 120	99 110 125	100 107 127	84 96 105	83 102) 134	85 103) 117	96 107 136	82 98 105	97 113) 173	94 105) 117	97 111 150	98 110 135	82 106 173	06.08. 07.09.	80 294	07.06.1998 09.07.1954
204	|	Untereching 203836 (390.00) Pladenbach	10 15) 24	11 19 41	11 17 34	6 9 12	6 15) 53	8 13) 25	8 15 42	3 9 30	9 23) 112	6 13) 27	9 21 66	7 22 60	3 16 112	06.08. 06.09.	TR 510	31.07.1994 SEIT 1984 08.02.2006
205	|	Ettenau 204560 F0100 F0200 365.82 Salzach	169 190 315	169 185 236	182 208 263	180 214 253	191 245 451	210 239 306	198 257 467	184 221 350	208 312 559	166 202 239	180 217 313	154 198 257	154 224 559	30.12. 07.09.	19 680	10.01.1871 13.08.2002
206	|	Ach 206847 F0100 F0200 (352.00) Salzach	96 131 280	102 127 186	120) 154) 218	115 160 205	134 199 436	160 193 270	134 212) 452	117 167 314	163 279 563	115 158 198	134 174) 278	104 154 216	96 176 563	01.01. 07.09.	66 816	01.03.1996 13.08.2002

INNGEBIET UNTERHALB DER SALZACH

208	|	Österlehen 206623 397.74 Enknach	122 128 196	124 129 149	125 130) 161	123) 125) 129)	122) 126) 149)	122) 126) 140)	124) 129) 219)	124) 126) 129)	123) 132) 216)	120) 124) 131)	122) 134) 193)	128D 133D 155)	120) 129 219)	03.10. 21.07.	113 227	06.01.2004 SEIT 1994 12.08.2002

Monats- und Jahresmittel der Wasserstände mit Extremwerten

Nr.	Schreibgerät	Pegel Mst.Nr. Fußnotencode PNP m ü.A. Gewässer	Niederste / Mittlere / Höchste Wasserstände in cm I	II	III	IV	V	VI	VII	VIII	IX	X	XI	XII	Jahr	Datum	Niederster und höchster beobachteter Wasserstand vor dem Berichtsjahr bezogen auf den angegebenen Pegelnullpunkt cm	Datum
209	‡	Mattsee (Seepegel) 203604 F0461 501.40 Niedertrumer See	122 129 134	127 137 147	137 145) 153	113 129 144	106 123) 137	127 133 142	127 135 144	114 122 131	115 152) 170	132 137 149	131 141 149	142 150 161	106 136 170	02.05. 11.09.	72 246	25.08.2003 04.08.1991
210	‡	Obertrum (Seepegel) 203612 F0458 501.40 Obertrumer See	125) 131) 136	129 139 148	141 147 153	119) 130) 143	115) 124) 138	128 134 143	126 136 144	116 125) 135	114 155 174	133 140 151	132 144 152	144 153 162	114 138 174	03.09. 11.09.	53 221	04.11.1947 03.08.1991
211		Zellhof 203620 F0465 501.40 Grabensee	125 127 129	127 136 142	137 144 148	115 127 137	110 119 133	124 130 136	123 132 139	110 119 130	110 146 163	129 135 145	129 139 148	141 149 157	110 134 163	05.05. 12.09.	59 215	29.08.2003 03.08.1991
212	‡	Laimhausmühle 204586 F0205 498.11 Mattig	135) 142) 145)	140) 147) 158	137 153) 166	131) 139) 146)	132) 139) 153)	138) 149) 159)	146) 154) 168	133 149 161	146 170 191	140 147) 166	136) 152) 165)	148) 161) 173)	131) 150 191	30.04. 11.09.	91 308	13.10.1951 11.07.1954
213	|	Elexlochen 206698 506.13 Berndorfer Bach	120 123 139	125 130 153	124 130) 148	119 123 127	118 124 169	118 123 154	118 125 156	118 121 132	119 135) 220	121 124 139	122 129 167	125 132 150	118 127 220	17.06. 06.09.	110 282	15.08.2003 06.08.2002
214	|	Lochen 204602 506.07 Mühlberger Bach	38 49I 106	42 54) 116	39) 53) 91)	40 42 48	36 48 119	36 41 90	35 44 87	33 38 57	38 54) 168	38 44) 72	41 54 133	40I 57I 78	33 48 168	28.08. 07.09.	23 224	06.12.2003 07.08.2002
215	|	Pfaffstätt 204610 454.81 Mattig	120 126 151	126 131 152	127 132 149	117 123 129	115 125 156	120 125 141	119 127 146	117 123 131	118 141 198	123 130 139	123 134) 169	128 137 151	115 130 198	05.05. 07.09.	102 308	30.09.2003 02.08.1991
216	|	Hocheck (Forsthaus) 206052 590.13 Schwemmbach	18 19D 47	18 19 28	17) 19) 28	18) 19) 19)	18 20) 53	14) 17) 31	14) 19) 34)	16) 18) 25)	18) 22) 60)	18) 19) 23)	18 20) 41)	20I 23I 38I	14) 20 60)	24.06. 06.09.	17 118	29.10.2006 06.08.1985
217	|	Friedburg 204636 507.72 Schwemmbach	30) 37) 77)	32) 38) 57)	33) 38) 61)	29) 31) 35)	29) 36) 98	27 33 58	29 33 56	27 29 37	28) 38) 119)	27) 30) 36)	29) 36) 82)	27 35 56	27 35 119)	28.08. 07.09.	14 241	16.12.1991 02.08.1991
218	|	Straßwalchen 203638 523.77 Hainbach	55) 61) 116	57 66 104	54 66 97	51 56 66	52 60) 123	55 59) 83	51 62) 92	53 56 86	53 70) 167	53 60 76	56 68 146	57 66 88	51 63 167	10.04. 06.09.	TR 264	11.06.1993 12.08.2002
219	|	Lengau 206730 503.97 Hainbach	133 143) 219	135 150 204	137) 150 187	128 133 142	127 140 223	130 136 175	129 141) 187)	128 133 177	132 155 280	129 139 161	135 153) 251	135I 152I 180	127 144 280	04.05. 06.09.	117 339	05.06.2003 02.08.1991
220	|	Lengau (Basisableitung) 206250 F0215 496.65 Hainbach	140 150 201	145 159 204	146) 158) 199	134 140 160	134 147 205	134 142 176	134 147 194	133 138) 172	137) 159) 211)	137 147 167	143 158 206	144I 158I 188	133 150 211)	27.08. 06.09.	TR 277	04.10.1986 19.02.2006
221	|	Kolming 206839 F0209 484.50 Schwemmbach	144 155 215	149 160 204	150 160 203	144 148 153	142 157 213	146 151 187	145 154 193	143) 147) 160)	144) 167) 219)	145 150) 168	147 162 211	147) 161) 200	142 156 219)	27.05. 11.09.	124 310	01.01.2005 03.08.1991
222	|	Kolming (Pfannenschmiede) 206318 482.12 Schwemmbach	112 127 182	120 132 171	119 130 169	111 117 123	110 125 180	113 120 154	113 122 159	110 115 128	113 136 185	115 121) 138	117 133 176	117 131 167	110 126 185	28.08. 11.09.	101 288	12.05.2004 03.08.1991
223	|	Furth (Bundesstraße) 206078 F0257 428.73 Schwemmbach	87 96 129	92) 100) 125)	90) 100) 124)	85) 88) 94)	85) 94) 130)	87) 93) 115)	81) 92) 118)	80) 85) 98)	82) 101) 134)	81) 92) 110)	88) 102) 133)	88) 103) 126)	80) 96 134)	28.08. 11.09.	TR 172	21.10.1992 07.08.1985
224	‡	Furth (Ort) 206086 F0260 426.40 Schalchener Brunnbach	125 126 133	126 128 130	127 128 130	124 127 129	125 128 134	126 127 131	125 127 131	124 125 127	124 128 137	126 127 129	126 128 133	125 127 130	124 127 137	24.04. 07.09.	123 180	16.11.1977 03.03.1987
225	‡	Jahrsdorf 204677 349.82 Mattig	119) 130) 152)	129) 135) 151)	130 136) 152)	122) 126) 132	120) 128) 151	123 127 141	120 127 141	116 122 130	119 137) 169)	120 126 133	121 132 161	124 135 148	116 130 169)	09.08. 07.09.	105 294	21.10.1992 09.07.1954
226	|	Waldzell 204685 508.95 Waldzeller Ache	117 122I 194	117 123 143	116 122 153	113 116 119	114 120 165	111 117 153	113 120 147	111 117 121	115 122 200	114 117 123	116 123 190	116 121I 132	111 120 200	19.06. 06.09.	112 306	01.07.2002 09.07.1991
227	|	Mettmach 204693 457.34 Mettmach	27 38) 81	26 38 58	26 38 58	25 33 50	25 38 81	25 35 57	26 36 56	27 33 52	27 39 96	28 35 56	29 39 85	24 36 49	24 37 96	31.12. 06.09.	12 180	25.10.2000 07.07.1983
228	|	Altheim 206748 352.88 Mühlheimer Ache	141 148) 227	143 149 172	141) 147) 184	138 140) 142	137 143 185	136 139 163	136 141 161	135 138 143	137 148 244	136 141 154	140 149 217	140 147) 168	135 144 244	29.08. 06.09.	131 350	06.08.1994 12.08.2002
229	|	Lindlau 206722 406.00 Moosbach	122 127 170	122 126 140	122) 126) 146	119 120) 122	119 124 158	118) 121) 131	120) 122) 162	119 120 126	120 128) 205	121 122 131	122 128 172	122 127 142	118) 124 205	20.06. 06.09.	116 330	03.10.2002 02.08.1991
230	|	Bauerding 204701 357.34 Lochbach	155 163) 212)	153) 158) 176)	152) 158) 197)	147) 150) 152)	148) 156) 185)	151) 154) 171)	151) 156) 169)	151) 154) 156)	149) 160) 203)	150) 155) 164)	153) 162) 216)	152) 159) 175)	147) 157 216)	27.04. 11.11.	126 300	20.07.1994 03.08.1991

Monats- und Jahresmittel der Wasserstände mit Extremwerten

Nr.	Schreibgerät	Pegel Mst.Nr. Fußnotencode PNP m ü.A. Gewässer	Niederste / Mittlere / Höchste Wasserstände in cm I	II	III	IV	V	VI	VII	VIII	IX	X	XI	XII	Jahr	Datum	Niederster und höchster beobachteter Wasserstand vor dem Berichtsjahr bezogen auf den angegebenen Pegelnullpunkt cm	Datum
231	‡	Mamling	126	128	128	125	125	125	124)	123)	126)	124	124	126	123)	07.08.	102	03.09.1998
		204719 328.45	135	134	135	128	132)	128)	129)	127)	137)	126	133	133	131			SEIT 1994
		Ach	245	155	177	134	183)	149	149	130)	280	134	226	159	280	06.09.	406	12.08.2002
232	|	Danner	135	142	142	137)	133	131	131	130	132	132	134	140	130	27.08.	128	28.09.1992
		206805 409.35	148)	148	149	139)	140)	136	136	133	142	136	146	146	142			
		Antiesen	275	178	191	142	175	170	149	144	207	154	209	161	275	19.01.	378	12.08.2002
233	|	Pramet	42	44	43	39	40	40	38	38	39	41	43	44	38	26.07.	33	13.08.1995
		204727 505.98	47)	47	47	42	43	42	42	40	46	43	48	47	45			
		Oberach	130	57	72	45	67	63	55	47	112	51	109	55	130	19.01.	208	12.08.2002
234	|	Ried im Innkreis (Ort)	108	117	115	106	104	104	104)	101	101	103	105	113	101	27.08.	100	29.08.1992
		204735 421.92	127	128	129	113	114)	112)	113)	106)	122)	110	128	127	119			
		Rieder Bach	315	173	212	119	187	167	153)	122)	273	140	260	165	315	19.01.	429	12.08.2002
235	|	Haging	59	64)	64)	60)	59)	59)	56	53	57	57	59	63	53	05.08.	52	30.06.1979
		204750 378.67	70)	70)	70)	63)	64)	62)	61)	58	66	62)	69	69	65			
		Antiesen	203)	95)	109)	67)	98)	88)	75	65	142	76	142	89	203)	19.01.	384	12.08.2002
236	|	Osternach	125	136	126	123	125	121	120	120	122	127	126	132	120	16.07.	112	05.12.1979
		204768 357.00	145	142	144	133	134	129	129	126	138	131	142	143I	136			
		Osternach	311	174	187	146	169	153	189	142	236	147	222	184	311	19.01.	395	12.08.2002
237	‡	Schärding (Schreibpegel)	352	357	360	359	364	377	370	366	376	363	362	357)	352	19.01.	94	08.03.1909
		206201 F0150 S0033 299.80	364	364	371	370	385	392	397	383	420	374	378	371)	381			
		Inn	411	379	393	381	436	433	452	433	603	387	424	394	603	07.09.	1160	15.09.1899
239	|	Pram	122	123	122	118	116	113	112	112	114	115	119	122	112	26.07.	110	31.08.1992
		206102 427.11	131	129)	129)	120	120	117	116	114	124	120)	128)	128)	123			
		Pram	247	151	156	125	140	146	128	121	174	129	191	143	247	19.01.	323	12.08.2002
240	|	Riedau	41	46	46	34	32	29	26	24	25	33	35	43I	24	29.08.	15	08.11.1983
		204784 F0209 366.89	66)	59	61	40	40	35	32	28	48)	36)	61)	61I	47			
		Pram	226	120	127	46	117	105	84	40	157	59	177	119	226	19.01.	270	12.08.2002
241	|	Winertsham (Steg)	154	159	158	142	141	144	142	142	147	149	151	155	141	03.05.	111	14.08.1978
		206326 F0207 335.94	171	166	169	154	157	153)	152)	149	163	152	168	168I	160			
		Pram	307	207	221	158	249	254	281	156	271	167	269	214	307	19.01.	456	12.08.2002
242	|	Lohstampf	122	126	125	119	118	118	116	116	118	119	122	122)	116	29.08.	113	02.10.2003
		206268 338.68	137I	133	134	123	127	124	123	118	134	123	136)	135D	129			SEIT 1995
		Messenbach	269	168	191	127	228	163	237	125	258	135	231	181	269	19.01.	344|	25.02.1996
243	|	Angsüß	108	120	109	105	102	104	105	105	107	104	111	119	102	02.05.	101	16.07.2003
		204826 345.40	125	125	125	117	118	114	115	112	122	115	127	127	120			
		Pfudabach	238	150	183	129	192	157	215	122	247	131	253	217	253	11.11.	319	12.08.2002
244	|	Alfersham	122	125	115	117	111	110	106	108	111	116)	118)	127)	106	27.07.	100	09.07.1964
		204834 F0207 329.78	138)	135	135	123	127	122	123	118	133)	123)	142)	142)	130			
		Pfudabach	313	174	226	131	230	171	236	126	328	140	303)	242)	328	07.09.	414	12.08.2002
245	|	Diersbach	144	145	144	144)	122	113	112	111	111	113	113	118)	111	31.08.	116	09.05.1989
		204842 S0029 S0030 S0031 333.99	150	148	149	144)	128)	117	115	115	117	114)	125	124)	129			
		Diersbach	213	167	186	146)	189	126	130	132	177	125)	208	179	213	19.01.	312	12.07.1978
246	‡	Pramerdorf	114	119	118)	108	107	103	102)	101	102	105)	109)	117)	101	07.08.	83	07.08.1994
		204867 308.41	135)	129	130)	114)	119	113	112)	108	125	113)	133)	131D	122			
		Pram	304	170	197	120)	231	187	210	122	278	127)	257)	180	304	19.01.	479	12.08.2002

DONAUGEBIET ZWISCHEN INN UND TRAUN

247	|	Achleiten	248	266	263	254	251	284	275	268	290	261	255	259	248	01.01.	-7	08.01.1954
		207019 F0151 288.04	280)	290	299	268	296	313	326	299	366	280	305	311	303			
		Donau	354	332	367	283	424	397	449	368	554	329	397	374	554	07.09.	939	10.07.1954
248	‡	Engelhartszell	368	379	376	370)	368)	392	379	383	397	384)	373	381	368)	03.01.	23	13.02.1963
		207027 F0152 276.99	398)	406	414	387)	410)	423	434	412	470)	399)	419)	425)	416			
		Donau	466	445	476	411	522	497	530	478	644)	441	495	475)	644)	07.09.	1096	10.07.1954
249	‡	Oberkappel	117	132)	124	118	111	112	105	105	110	111	110	122	105	22.07.	105	26.09.2003
		204875 491.76	141	146)	146	124	125	117	120	114	129)	117	134	146	130			
		Ranna	220	240	219	138	184	126	171	131	246)	129	238	267	267	07.12.	420	12.08.2002
250	‡	Koblmühle	129	142	132)	125	122	117)	116)	116	118	121	121	133	116	14.08.	107	04.03.2006
		206771 482.00	163	161)	164)	128)	127)	120)	124)	119)	133	123)	156)	169)	141			
		Kleine Mühl	273	261	272	135	179	126)	186	128	268	126)	288	281	288	11.11.	304	12.08.2002
251	‡	Obermühl	95	106	94	93	88	79	76	72)	80)	90	99	126	72)	28.08.	64	06.12.2005
		204883 F0205 284.08	140	141	140	112)	111	100	107)	98)	119)	110)	141	152	123			
		Kleine Mühl	214	179	196	128)	156	146	258	116)	181)	128	225	214	258	19.07.	350	16.02.1958
252	|	Vorderanger	129	151	150	130	128	123	124	122	124	126	124	144	122	27.08.	36	13.07.1976
		204891 589.41	172	171	181	140	139	129	145	128	149	131)	158	178	152			
		Große Mühl	273	258	313	153	226	188	304	162	302	138)	284	299	313	01.03.	378	12.08.2002

Monats- und Jahresmittel der Wasserstände mit Extremwerten

Nr.	Schreibgerät	Pegel Mst.Nr. Fußnotencode PNP m ü.A. Gewässer	Niederste / Mittlere / Höchste Wasserstände in cm I	II	III	IV	V	VI	VII	VIII	IX	X	XI	XII	Jahr	Datum	Niederster und höchster beobachteter Wasserstand vor dem Berichtsjahr bezogen auf den angegebenen Pegelnullpunkt cm	Datum
253	|	Pfaffetschlag	110	114)	113	109	105	106)	109	104	105	105	109	112)	104	24.08.	77	23.10.2006
		204909 F0205 693.66	126)	118)	126	120)	118	117)	122)	113	119	114	116	123)	119			
		Klafferbach	164	131	161	125	150	201	173	120	156	122	133	155)	201	11.06.	278	09.07.1991
254	|	Furtmühle	124	144	142)	119	122	112	112	106	110)	112)	114)	134	106	28.08.	88	15.10.1991
		204917 F0205 504.00	165	163	174)	136)	134	124	139	121)	143)	127)	154)	172)	146			
		Große Mühl	268	235	283	150)	195	211	268	140	283	134)	260)	286)	286)	07.12.	436	23.02.1970
255	‡	Hartmannsdorf	136	154	158)	139	135	125	127	129	130	136	140	152	125	20.06.	100	20.09.1947
		204925 499.61	158I	166	176)	148)	145	135	142	133	156	144	164	178	154			
		Steinerne Mühl	215	213	239	159)	192	150	185	150	240	156	229	242	242	07.12.	440	12.08.2002
256	‡	Teufelmühle	118	142	141	119	112	110	114	111	108	114)	115	138	108	22.09.	93	27.08.2003
		204933 F0205 478.82	155I	157	165)	135	131	123	135	122	141)	128)	149	163	142			SEIT 1995
		Große Mühl	222	202	250	149	175	170	207	137	239	138)	216	242	250	02.03.	352	12.08.2002
258	‡	Aschach an der Donau (Agentie)	431	445	425	423	422	434	428	422	441	424	421	424	421	04.11.	100	11.02.1963
		207043 F0153 260.00	455	465	448	437	448	454	460)	448)	481	440	452)	455)	454			
		Donau	502	484	489	451	517	499	528	483	610	463	508	495	610	07.09.	875	10.07.1954
259	|	Neumarkt im Hausruckkreis	46	49)	49)	42	42	40	38	37	38	41)	42	46	37	26.08.	26	29.09.1982
		205047 376.56	59)	55)	57)	46)	47	45	41	39	47	43)	56	55	49			
		Dürre Aschach	235	89	110	50)	103	83	61	60	118	55	165	106	235	19.01.	293	12.08.2002
260	|	Edtmühle	129	127	130	122	125	121	118	119	123	115)	113)	112	112	10.12.	108	12.10.1992
		206151 F0205 361.44	145	139	143	129)	131	128)	127)	125	134	127)	142)	138	134			
		Faule Aschach	320	191	236	144	251	182	152	152	222	145	307)	214	320	19.01.	420	12.08.2002
261	|	Niederspaching	139	138	142	135	134	134	119	119	124	125	126	133	119	01.08.	118	04.10.1986
		206169 S0032 358.69	155	147	153	139	140	136	131	123	138	130	153)	149	141			
		Aschach	361	202	243	143	262	178	151	137	234	152	328	221	361	19.01.	483	12.08.2002
262	|	Knotzberg	139	144	143	135	133	132	132	133	134	136	137	142	132	01.07.	121	19.08.1992
		206177 417.98	162	159	156	138	141	135	142	136	153	141	169	162	150			
		Leitenbach	308	220	270	143	256	171	333	146	299	172	359	291	359	11.11.	471	12.08.2002
263	‡	Kropfmühle	130	134	134	124	123	122	122	120	122	125	125	132I	120	01.08.	117	21.08.1992
		205054 347.95	151D	146	148	130	132	126	128	123	136	129	154	149I	138			
		Aschach	307)	189	230	135	226	149	191	129	220	148	303	235	307)	19.01.	464	12.08.2002
264	|	Pfaffing	103	112	112	97	89	90)	85)	84	81	87	94	107I	81	04.09.	47	04.10.1986
		205070 264.76	141	132	135	104	107	97)	100)	92	107	101	145	136I	116			
		Aschach	393	200	268	112	259	133	196	103	242	135	394	278	394	12.11.	500	12.08.2002
265	|	Pichl bei Wels	143)	148)	148)	148)	146)	145)	144)	144)	145)	145)	145)	146)	143)	18.01.	116	15.10.1972
		204958 324.90	152)	151)	153)	149)	149)	148)	147)	146)	150)	147)	151)	150)	149			
		Innbach	290)	166)	183)	151)	172)	156)	154)	151)	195)	152)	205)	178)	290)	19.01.	368	12.08.2002
266	|	HWR-Becken Leithen (Ausfluß)	120	122	122	117)	117	115	115	114	115	117	118	119	114	26.08.	106	30.09.1999
		206565 F0209 467.44	125	126	125	120)	119	117	116	115	122)	119	124	123	121			
		Trattnach	163	139	143	126)	134	127	123	121	155	124	156	136	163	19.01.	225	31.01.1982
267	|	Strötting	30	33	33	25	24	22	19	19	21	21	23	30	19	27.08.	7	01.08.1994
		204974 379.04	43	41	41	29	27	24	24	22	31	25	38	39	32			
		Trattnach	168	76	84	33	57	48	33	30	92	34	113	73	168	19.01.	264	12.08.2002
268	|	Still	119)	125)	123)	117	118	117	114)	114	118	115	115	119)	114	01.08.	107	23.08.1994
		204990 382.43	133)	129)	131)	119)	121	119	118)	120)	124)	118	130)	129)	124			
		Stillbach	299)	168)	189)	123)	147	133	126	125)	178	128	233	175)	299)	19.01.	326	12.08.2002
269	‡	Grieskirchen	127	130	131	121	119	118)	115	114	115	115	120	126	114	31.08.	111	02.09.2003
		205013 329.93	141	138	140	126	125	122)	119)	117)	127	120	136	138)	129			SEIT 1985
		Trattnach	319	172	184	134	160	140	130)	123)	184	130	210	179	319	19.01.	470	12.08.2002
270	|	Bad Schallerbach	101	106	107	99	98	93)	91	91	92	93	94	101	91	28.08.	91	16.07.1976
		205021 300.62	117)	115)	116)	103	102	97)	95	93	101)	96	109	111	105			
		Trattnach	305)	141	159)	109	137	113	102	98	166)	104	184	152	305)	19.01.	413	12.08.2002
271	|	Fraham	111	121	123	104	101	97	96	94	99	100	103	117	94	05.08.	13	30.09.1898
		205039 266.17	138)	133)	142)	112	112)	107)	106	105	116)	112	134	134	121			
		Innbach	364)	183)	238)	123	192)	133)	122	122	225)	129	272	205	364)	20.01.	388	12.08.2002
273	‡	Zwettl an der Rodl	118	125	128	120)	118	117	116	114	115	119	119	125)	114	29.08.	98	13.06.2003
		206656 610.27	129D	132)	135)	123)	122)	119	120	117	127	122	129	134)	126			SEIT 1985
		Große Rodl	161)	156	170	129)	142	130	137	144	166	126	173	168)	173	11.11.	256	13.08.2002
274	|	Zwettl an der Rodl (Gemeindeamt)	102	109	110	102	101	100	98	100	102	103	105	109	98	01.07.	98	23.11.2006
		206664 611.01	111I	115	118	106	106	101	105	102	111	106	113	118	109			
		Diestlbach	144	139	146	111	135	107	123	114	154	109	152	154	154	07.09.	393	01.07.1987
275	‡	Rottenegg	118I	127	126)	115	111	110)	111)	111	112	113	115	122	110)	24.06.	97	30.09.2003
		205088 271.83	131I	135	137)	119)	118	113)	116	114	126)	117)	133	139I	125			
		Große Rodl	187	164	189	129	148	122	137	130	190	122	202	190	202	11.11.	499	12.08.2002
276	|	Wilhering	247	277	278	259	255	306	293	276	312	265	257	268	247	01.01.	152	23.01.1979
		207340 F0157 249.12	303	318	332	284	324	349	365	326	418	298	339	348	334			
		Donau	429	376	447	310	506	452	517	425	688	372	502	442	688	07.09.	1247	13.08.2002

Monats- und Jahresmittel der Wasserstände mit Extremwerten

Nr.	Schreibgerät	Pegel Mst.Nr. Fußnotencode PNP m ü.A. Gewässer	Niederste / Mittlere / Höchste Wasserstände in cm I	II	III	IV	V	VI	VII	VIII	IX	X	XI	XII	Jahr	Datum	Niederster und höchster beobachteter Wasserstand vor dem Berichtsjahr bezogen auf den angegebenen Pegelnullpunkt cm	Datum
277	‡	Linz	344	360	357	351	351	373	364	356	366	356	355	358	344	03.01.	30	08.02.1972
		207068 F0157 247.74	370	375	380)	367	380	387	392	378	412	368	381)	384	381			
		Donau	414	395	418)	379	444	425	446	415	557	390	442	419	557	07.09.	962	11.07.1954
278	‡	Asberg	24	31	30)	22	22	19	18)	16	18	23	23	28	16	26.08.	14	25.08.2003
		205096 354.63	32	36	35)	26)	24	21	22)	19)	30	24	35	37I	28			SEIT 1994
		Großer Haselbach	49	46	50)	32)	39	38	46)	32	60	27	62	55	62	11.11.	130	30.04.1996

TRAUNGEBIET

279	|	Archkogl	187)	199)	208	209	228)	219)	202)	205)	214)	201	208	199	187)	05.01.	186	18.12.2004
		210526 F0199 705.97	218)	204)	216	237)	255)	230)	235)	219)	263)	210)	222	209	227			SEIT 1992
		Traun	278)	215	231	259)	313)	238)	287)	242)	335)	228	241	223	335)	12.09.	367	13.08.2002
280	‡	Altaussee (Seeklause)	97	101	107	110	123	113	103	104	109	101	117	103	97	01.01.	10	27.03.1962
		210534 F0169 710.36	120	105	113	143	153	123	129	118	159	111	130)	114	127			
		Altausseer See	204	111	121	171	246	138	201	151	252	136	167	124	252	09.09.	351	31.07.1897
281	|	Altaussee (Traun)	130	134	140	143)	156)	147)	135)	136)	142)	132)	135)	134	130	01.01.	83	28.02.1962
		210542 F0169 709.47	152	137	147)	173)	181)	158)	160)	151)	182)	141)	150)	141)	156			
		Altausseer Traun	216	144	155	195)	233)	171)	212)	181)	234)	163)	176)	148)	234)	09.09.	255	03.08.1991
282	|	Altaussee (Augstbach)	58	63	65	61)	60)	60)	61)	60)	62)	60)	66	61	58	03.01.	53	24.02.1991
		210559 714.41	70)	69)	72	66)	68)	66)	68)	64)	80)	65)	72	67I	69			SEIT 1991
		Augstbach	88)	95	94	73	109)	113)	99)	107)	139)	77	102	84	139)	06.09.	154	12.08.2002
283	|	Kainisch	113	115	118	124	126	119	119	116	124	116	126	117	113	01.01.	96	25.01.1963
		210583 763.53	127	118	126	147	152	134	140	128	166	128	137	126	136			
		Ödenseetraun	205	137	139	174	225	171	200	187	233	174	172	145	233	09.09.	247	12.08.2002
284		Bad Aussee (Hadeksteg)	70	78	90	90	103	92	82	84	90	78	90	85	70	03.01.	14	17.02.1919
		210591 F0200 632.64	101	88	100	119	131	102	110	98	149	89	104	93	107			
		Traun	170	105	150	140	220	122	172	128	235	115	135	110	235	11.09.	290	13.08.2002
285	‡	Obertraun	72	77	85	88	95	88)	79	78	88	77	87	77	72	01.01.	55	03.02.2005
		205104 526.20	95	85	93	112	120	98)	102	92	133	88	99	88	100			
		Traun	158	109	112	132	184	130	153	127	203	112	125	106	203	09.09.	260	20.10.1941
286	‡	Lahn	26	25	28	71	75	73	70	71	76	71	74	68	25	11.02.	15	15.03.1996
		205112 F0456 507.48	45	30	42	79	88	79	82	77	109)	77	79	74	72			
		Hallstätter See	104	45	73	88	152	96	116	100	185)	84	90	81	185)	08.09.	321	07.09.1920
287	|	Waldbachstrub	116I	117	120	124	147	149	147	143	138	132	127	120	116I	01.01.	102	08.02.1998
		205120 F0258 533.22	127I	120	126	147	166	168	162	158	164	140	135	126	145			
		Waldbach	182	139	136	174	201	203	187	204	203	180	158	139	204	30.08.	270	12.08.2002
288	|	Steeg (Bootshütte)	42	41	46	86	89	86	84	84	90)	85)	88)	81)	41	11.02.	20	28.01.1925
		205138 F0456 507.35	60	46	58	94	103	93	95	90	124)	92)	93)	89)	86			
		Hallstätter See	120	61	88	104	167	110	128	113	201)	98)	104)	95)	201)	08.09.	321	07.09.1920
289	‡	Steeg (Seeausfluss)	79	88	75	92	108	93	90	88	102	81	104	84	75	27.03.	60	22.03.1996
		205146 F0100 F0211 505.66	114	97	108	137	155	132	133	118	178	111	124	104	126			
		Traun	185	120	135	166	248	177	198	179	284	143	159	136	284	08.09.	375	07.09.1920
290	|	Bad Goisern	103I	104)	106	103)	104)	102)	103)	102)	104)	103)	106	113I	102)	01.01.	99	15.08.2003
		206631 501.55	111D	111)	113)	107)	109)	106)	108)	107)	114)	108)	117)	121I	111			SEIT 1983
		Stambach	135	129	126)	122)	156	126	129	134	155	123	133	140I	156	08.05.	295	18.01.2000
291	‡	Bad Ischl (Maxquelle)	156	168	157	176	199	179	174	169	189	159	192	163	156	02.01.	136	10.03.1996
		205153 F0100 F0211 458.60	203	181)	194	227	256	222	228	206	302	197	220	193	219			SEIT 1987
		Traun	304	215	235	267	399	286	322	293	472	242	279	241	472	07.09.	578	13.08.2002
292	‡	St.Gilgen	70	83	87	80	70	74	76	68	84	71	86	73)	68	11.08.	20	22.09.1911
		203646 F0453 537.30	90	94	97	92	94)	87	92)	76	114	82	96	90)	92			
		Wolfgangsee (Abersee)	110	110	116	98	136	100	114	86	174	97	113	112	174	08.09.	276	07.09.1920
293		Strobl	111	129	133	121	116	118	119	111	125	112	125	125I	111	01.01.	59	14.10.1947
		205161 F0453 536.89	130	133	137	131	134	126	133	116	155	122	135	133I	132			
		St.Wolfgangsee (Abersee)	147	146	149	134	173	135	149	127	212	134	151	140	212	08.09.	305	07.09.1920
294	|	Strobl (Bürglstein)	37	44	46	41	40	40	40	36	43	36	40	41	36	18.10.	17	06.08.1996
		205179 F0211 536.97	54	57	68	49	64	46	63	40	98	44	75	61	60			
		Ischl	117	119	120	70	141	70	121	45	176	69	118	99	176	08.09.	240	07.09.1920
295	‡	Bad Ischl (Giselabrücke)	176	184)	188)	181)	178	177	178)	175	179	172	183	176)	172	12.10.	101	11.03.1985
		205187 F0100 F0200 F0211 469.64	193	195)	205)	189)	199)	183)	199)	181	233	182)	206)	195)	197			
		Ischl	250	254)	252)	208	330	212	278	234	408	209	281	231	408	07.09.	508	12.08.2002
296	|	Grabenbachbrücke	113	120	126	133	128)	123	121	120	119	116)	126	119	113	01.01.	105	09.03.2006
		205955 561.78	134)	133	143	148)	144)	136)	140)	136	159	130)	142	132	140			SEIT 1996
		Rettenbach	204	182	171	179	239	184	214)	223	268	169	185	170	268	07.09.	365	12.08.2002
297	|	Mitterweißenbach	124	128	138	129)	125	120)	121	120	120	115	132	99D	115D	17.10.	112	04.12.2006
		206615 (467.00)	142	145	150)	141)	144)	130)	142)	137)	160	129)	147D	142D	142			
		Mitterweißenbach	205	195	179	164	260)	164)	215	208	262	167	194	222D	262	06.09.	372	12.08.2002

Monats- und Jahresmittel der Wasserstände mit Extremwerten

Nr.	Schreibgerät	Pegel Mst.Nr. Fußnotencode PNP m ü.A. Gewässer	Niederste / Mittlere / Höchste Wasserstände in cm I	II	III	IV	V	VI	VII	VIII	IX	X	XI	XII	Jahr	Datum	Niederster und höchster beobachteter Wasserstand vor dem Berichtsjahr bezogen auf den angegebenen Pegelnullpunkt cm	Datum
298	‡	Ebensee	95	114	120	120	132	118	106	98)	117)	98)	130	106	95	01.01.	63	14.03.1996
		205203 F0100 F0211 422.17	139)	127	144	157	183	146	159)	131)	235)	128)	165)	138	154			
		Traun	259)	207	204	192	397	193	282	220)	476)	179)	250	202	476)	07.09.	669	12.08.2002
299	|	Jagdschloß Langbathsee	94	97	99	99	98	100	97	97	99	97	102	97	94	01.01.	94	26.08.2003
		205211 F0468 662.96	100	101	104	101	107	102	104	99	117	103	108	104	104			SEIT 1994
		Vorderer Langbathsee	105	111	118	105	149	107	114	102	185	112	129	119	185	07.09.	202	12.08.2002
300	|	Ebensee (Unterlangbath)	102	103	102	94	96	97	99	97	103	98	110	102	94	19.04.	86	09.10.1941
		205229 F0205 431.17	109)	112	113	105	112	103)	108	104)	126	107)	119	114	111			
		Langbathbach	167	136	133	115	186	115)	125	118)	204	135)	153	134	204	07.09.	280	02.08.1991
301		Ebensee (Landungssteg)	174	148	158	170	183	182	179	183	184	184	183	182	148	21.02.	80	15.10.1947
		205237 F0451 420.97	187	157	168	181)	193)	185	186	186	213	186	193	187	185			
		Traunsee	203	176	172	198	241	198	200	199	278	201	202	201	278	07.09.	510	14.09.1899
302	|	Gmunden (Esplanade)	110	83	94	106	119	118	118	117	116	119	118	118	83	18.02.	53	15.10.1947
		205245 F0451 421.31	121	92	103	118	130	121	124	121	149	121	127	121	121			
		Traunsee	138	110	106	134	178	135	140	136	237	135	137	135	237	08.09.	413	07.09.1920
303	|	Theresienthal	90	116	119	132	141	122	110	106	122	91	133	104	90	02.01.	73	22.11.2005
		206128 F0100 F0200 410.00	153	139	157	169	207	159	176	141	269	136	184	147	170			
		Traun	278	185	235	196	410	262	305	207	481	194	302	216	481	08.09.	554	13.08.2002
304	|	Roitham	128	148	145	164	165	145	143	127	154	116	150	123	116	03.10.	98	13.03.1949
		205252 F0100 F0200 F0206 362.21	181	171	186	196	224	185	199	172	271	167	208	178	195			
		Traun	277	210	246	216	375	269	295	229	436	217	298	233	436	09.09.	510	14.08.1959
305		Zell am Moos	156	162	173	158)	157)	158)	164)	157)	170)	163)	162)	164)	156	01.01.	90	24.10.1911
		205260 F0462 551.42	162	175	182)	165)	171)	165)	173)	166)	190)	166)	164)	166)	170			
		Zeller See (Irrsee)	167	187	196	175)	185)	182)	185)	186)	212)	170)	169)	167)	212)	05.09.	285	08.07.1954
306	|	Mondsee (Armaturenwerk)	119	129	131	117	115	117	120	120	124	120	125	129	115	04.05.	105	28.10.1921
		205278 495.38	130	143	145	126	131	128	134	124	146	128	141	142	135			
		Zeller Ache	148	198	195	138	174	141	166	171	210	136	195	161	210	06.09.	380	08.07.1954
307	‡	Mondsee (Limnolog.Institut)	143	147	149	145	142	147)	150	148	149	145	144	152	142	04.05.	65	14.11.1901
		205286 F0452 479.33	148	153	157	151	156	153)	156	153	170	148	154	160	155			
		Mondsee	153	167	168	156	183	159	168	163	219	152	171	171	219	07.09.	328	14.09.1899
308	‡	Fuschl	76)	86	87	75)	70)	79	80	76	80	81	89	89	70)	07.05.	60	30.08.2003
		203653 F0463 662.40	89)	99	104)	87)	91)	86	92	80	121)	90	108	111	97			
		Fuschlsee	102)	114	127	96	108	94	104	85	155	99	125	125	155	11.09.	223	08.07.1954
309	|	Hof bei Salzburg	135	143	148	136	135	138	137	130	134	133	144	142	130	06.08.	109	05.02.1958
		203661 F0212 660.24	143)	153)	159	142	150)	143)	147	137)	176)	143)	159	161	151			
		Fuschler (Griesler) Ache	148	177	180	151	184)	158	168	162	218	152	178	182	218	07.09.	275	08.07.1954
310	|	St. Lorenz	134	141	143	134	132	134	134	131	136	136	144	147	131	16.08.	95	30.10.1959
		205294 492.41	143	154	155	139	148	140	147	139	174	147	164	164	151			
		Griesler Ache	159	219	200	148	256	172	209	317	332	163	252	199	332	07.09.	363	02.08.1991
311	|	See am Mondsee	48I	53I	53	47	43	48	50	48	52	52	55	52	43	04.05.	14	17.10.1947
		205302 F0452 480.24	54I	58I	60I	52	55	52	55	52	73	56	64	60	58			
		Mondsee	60I	74I	77I	57	84	57	67	63	124	62	88	72	124	07.09.	210	10.07.1954
312	‡	See am Mondsee (Au)	124	136	140	128	125	122	126	125	131	127	137	138	122	24.06.	108	17.08.1994
		206185 F0211 477.35	141	157	161)	133)	148)	134	146)	134	187	141	170	166	152			
		Seeache	159	200	205	148)	220	151	192)	175	276	160	224	197	276	07.09.	314	03.03.1987
313	|	Unterach am Attersee	159	168	169	166	163	166	165	163	167	165	169	168	159	19.01.	100	28.09.1911
		205328 F0450 467.55	170	172	172	168	170	168	169	168	187	169	173	172	172			
		Attersee	184	178	181	170	185	171	176	172	217	172	184	176	217	12.09.	255	15.08.1959
314	|	Weißenbach am Attersee	65	68	72	70	67	64	66	66	69	65	72	68	64	22.06.	30	24.01.1980
		205336 F0256 473.22	72	73	78	76	77)	67	75	70	92	69	81	76	76			
		Äusserer Weißenbach	105	97	94	85	151	74	123	107	189	90	109	95	189	07.09.	262	23.07.1955
315		Weißenbach am Attersee (Seepegel)	157	162	162	159	153	159	159	158	162	154	157	162	153	05.05.	103	02.11.1947
		205344 F0450 467.62	161	164	165	161	163	161	162	161	181	159	167	166	164			
		Attersee	164	167	171	163	177	163	168	165	211	163	175	169	211	12.09.	259	15.08.1959
316	|	Kammer	146	148	148	143	141	145	145	144	148	144	148	147	141	05.05.	91	11.11.1994
		205351 F0450 467.75	149	150	151	146	149	147	149	147	167	148	153	151	151			
		Attersee	153	155	158	149	164	150	154	152	198	151	163	156	198	12.09.	277	16.09.1899
317	|	Raudaschlsäge	32	43	42	31	38	33	36	34	45	33	44	45	31	25.04.	24	26.12.2006
		205369 F0211 466.31	49	56	60	43	54	42	51	46	73	51	65	60	54			
		Ager	68	76	81	56	91	64	79	71	96	65	88	81	96	11.09.	118	18.08.1959
318	‡	Dürnau	50	58	63	53)	53)	42	42	46	58	50	61)	53	42	25.06.	36	10.10.2006
		206276 F0211 434.32	67	80	90)	64)	78)	62	75)	62	109	66)	92)	84)	77			
		Ager	105	106	121	81)	131	96	117)	99	151	85	129)	108	151	11.09.	168	12.08.2002
319	|	Stauf	120	126	127	121	119	117	120	114	121	120	123	124	114	23.08.	110	03.12.1986
		205377 500.87	129	135	134	125	128	123	127	122	137	125	135	133	129			
		Vöckla	188	177	157	132	209	143	158	147	241	138	212	157	241	07.09.	372	12.08.2002

Monats- und Jahresmittel der Wasserstände mit Extremwerten

Nr.	Schreibgerät	Pegel Mst.Nr. Fußnotencode PNP m ü.A. Gewässer	Niederste / Mittlere / Höchste Wasserstände in cm I	II	III	IV	V	VI	VII	VIII	IX	X	XI	XII	Jahr	Datum	Niederster und höchster beobachteter Wasserstand vor dem Berichtsjahr bezogen auf den angegebenen Pegelnullpunkt cm	Datum
320	|	Redl	119	125	119	121	120	121	120	119	121	116	122	125	116	18.10.	25	27.08.1974
		205385 470.44	136	136	134	124	130	126	126	121	134	125	139	134	130			
		Frankenburger Redl	268	186	202	129	210	175	159	133	254	139	261	159	268	19.01.	392	06.08.1985
321	ǂ	Timelkam	30)	35)	38	23	23	28	27	26	29	22)	29	34	22)	19.10.	25	28.10.2006
		205393 F0205 441.65	54)	59)	59)	33	50	38	41	32	66)	36)	65	59	49			SEIT 1989
		Vöckla	251)	129)	141)	44	206	95	102	65	304)	55)	268	115	304)	07.09.	527	12.08.2002
322	|	St. Georgen im Attergau	151	155	155	148	148	149	149	149	151	155	158	154)	148	05.05.	128	29.01.1992
		205401 531.36	158	166	164)	152	158	152	158	152	172	160	170	166)	161			
		Dürre Ager	215	208	196	161	264	176	199	231	282	176	241	193	282	06.09.	390	12.08.2002
323	|	Timelkam (Fußgängersteg)	135	145	145	132	130	128	128	127	133	135	137	141	127	29.08.	80	26.07.2002
		206383 F0257 443.86	147I	158	156)	138	144	134	142	134	159	142	160	157	148			
		Dürre Ager	225	207	195	150	256	164	193	210	278	161	243	191	278	07.09.	379	12.08.2002
324	|	Vöcklabruck	103	109	109	103	103	101	102	101	103	100	110)	102)	100	19.10.	94	17.07.1950
		205419 418.61	117	122	120	107	113)	106	110	105	126	109)	124)	113)	114			
		Vöckla	242	173	176	114	228)	127	149	133	288	123	263)	142)	288	06.09.	594	13.09.1899
325	ǂ	Schalchham	139)	151)	155)	137)	133)	133)	133)	134)	135)	138)	152)	141)	133)	15.06.	72	17.10.1992
		205427 F0211 411.19	160)	175)	181)	148)	167)	148)	161)	145)	205)	153)	190)	179)	168			
		Ager	285)	230)	248)	169)	287)	179)	215)	188)	346)	175)	312)	224)	346)	07.09.	510	13.08.1959
326	ǂ	Aurachkirchen	136	140	141	130	133	130)	130)	131)	137	136	142	138I	130)	29.06.	118	29.08.2003
		205435 419.88	143I	149	148	139	143	138)	140)	137)	153	143	152	151I	145			SEIT 1989
		Aurach	224	184	174	149	234	168)	179)	163	269	156	211	172	269	06.09.	352	18.01.2005
327	|	Pitzenberg	120)	120)	122	120	120	120	118	115	118)	117)	116)	118)	115	19.08.	108	10.02.1988
		205443 404.29	124)	124)	125	121	123	122	122	119)	124)	120)	124)	121)	122			
		Staiger Bach	251)	155	211	122	159	182	138	147	226	135)	253)	148)	253)	11.11.	299	12.08.2002
328	ǂ	Fischerau	120	138	129	119	109)	116	118	118	129	128	140	134	109)	08.05.	2	04.07.2000
		205450 F0205 F0211 348.00	147	156	161	136	149)	134	143	132	179	142	169	161	151			SEIT 1984
		Ager	253	201	213	152	253	160	184	166	329	161	277	199	329	07.09.	360	12.08.2002
330	|	Oberschwaig	50	51	51	49	48	47	47	48	48	48	48	50	47	21.06.	41	16.08.1974
		205476 367.14	56	54	55	50	50	49	49	49	53	49	55	54	52			
		Schwaiger Bach	154	77	108	51	76	70	60	62	130	60	135	86	154	19.01.	355	12.08.1959
331	|	Almsee	106D	109	108	112)	117	114	110	106	118	110)	111)	109)	106D	01.01.	93	06.02.1987
		205484 F0466 586.39	113D	112)	113)	116)	124)	118	115	116	132	118)	116)	114)	117			SEIT 1987
		Almsee	124)	114)	116)	120)	147)	121	119	124	150	126)	119)	116)	150	08.09.	179	06.10.1996
332	|	Grünau	94	100	99	101	105)	113	108)	103	110	113	124	116	94	01.01.	92	28.12.2006
		206508 S0035 518.86	105	106	108	106	130)	118)	121)	109	151	123	133	128	120			
		Alm	161	139	129	113	234)	128	144	132	255	140	165	148	255	07.09.	345	12.08.2002
333	ǂ	Friedlmühle	116	117	131	132	140	130	132	128	135	115	133	127	115	08.10.	103	06.12.1967
		205500 F0205 442.11	148)	153	161	150	169	148)	154)	143	192	143	161	152	156			
		Alm	280)	207	195	170	336	163	193	178	383	177	218	189	383	07.09.	478	12.08.2002
334	|	Au (Mittlere Au)	103	107	112)	113)	104	101	101	100	101	97	106	99I	97	17.10.	98	25.07.2006
		206292 F0257 S0034 367.71	112	114)	119)	114)	117)	107	110	107)	118	106	118	115D	113			
		Laudach	211	137	135)	121)	220	150	148	129	240	130	169	138	240	06.09.	349	05.09.1987
335	ǂ	Penningersteg	117	123	122	121	125	118	119	118	125	124	131	125	117	01.01.	101	01.02.1964
		205518 357.71	130	131	136	128	139	126	130	123	159	132	141	136	134			
		Alm	214	164	160	140	237	138	154	141	277	150	182	158	277	07.09.	347	01.08.1977
336	|	Hafeld	94	116	124	124	122	113	105	96	118	94	133	96	94	17.10.	5	31.10.2004
		205526 F0100 F0200 F0211 330.55	141	140	153	143	175	136	153	126	234	126	171	146	154			
		Traun	297	198	218	157	377	201	247	171	477	169	313	207	477	07.09.	550	08.09.1920
337	ǂ	Wels-Lichtenegg	121	140	156	151	155	143	129	123)	149	116	160	131)	116	13.10.	102	16.11.2005
		206391 F0100 F0200 F0211 309.00	172	171	185	174	210	167	185)	156)	277)	157)	208)	180)	187			
		Traun	342	234	254	191	427	235	286)	205	547)	203)	357	247	547)	07.09.	650	12.08.2002
338	|	Au bei der Traun	58	70	70	70	69	68	67	67	68	TR	69)	70)	TR	06.10.	TR	15.09.2001
		206516 S0036 322.44	71	71	71	72	71	70)	70	71	71		71)	71)				
		Welser Mühlbach	74	73	74	75	73	72)	75	73	73	72)	73)	73)	75	23.04.	85	02.10.2004
340	|	Oberschauersberg	152	154	155	152	152	150	146	143)	152	151	151	155)	143)	10.08.	116	10.10.1973
		205534 F0200 322.42	158	156)	160	155)	156	152)	153	152)	161	155	161	159)	157			
		Aiterbach	205	166)	175	163)	200	179)	162	168	239	171	193	180	239	07.09.	345	12.08.2002
341	ǂ	Baumgarting	139	144	145	142	140)	139)	137)	137	138	138	140	141)	137)	29.07.	134	23.09.2003
		206797 F0225 343.19	151	147	150	143	143)	141)	139)	139)	146	140	146)	145)	144			
		Grünbach	302	167	195	145	165	161)	150)	159)	259	152	232)	197)	302	19.01.	345	12.08.2002
342	|	Holzermühle	94	91	95	94	92)	89	90	93	94	89	97	96	89	08.10.	88	07.07.2002
		205609 F0205 370.01	98	98	99)	96)	97)	95)	95	94	102	97	99	98	97			
		Sipbach	136	109	117	97)	118)	115)	111	114	192	106	122	107	192	06.09.	283	12.08.2002
343	|	Hörsching (Ort)	131	133	132	125)	126)	123)	121)	123)	126	127	128	137I	121)	19.07.	110	25.08.1995
		206607 286.16	138	137	141	130)	133)	128)	125)	127)	135	130	145	149I	135			
		Hörschinger Bach	184	143	171	135)	173)	168)	141	157	197	144	195	175	197	07.09.	345	12.08.2002

Monats- und Jahresmittel der Wasserstände mit Extremwerten

Nr.	Schreibgerät	Pegel Mst.Nr. Fußnotencode PNP m ü.A. Gewässer	Niederste / Mittlere / Höchste Wasserstände in cm I	II	III	IV	V	VI	VII	VIII	IX	X	XI	XII	Jahr	Datum	Niederster und höchster beobachteter Wasserstand vor dem Berichtsjahr bezogen auf den angegebenen Pegelnullpunkt cm	Datum
344	|	Kirchdorf an der Krems	64	64	68	64	63	61	60	61	63	62	66	69	60	28.07.	35	21.08.1971
		205633 414.44	70	70)	75)	68)	72	66	66	67	77	69)	79)	77	71			
		Krems	180	101	91)	80	157	114	102	100	219	86	146	96	219	06.09.	315	12.08.2002
345	‡	Kremsmünster (Ort)	69	75	73	68)	64)	65)	61	66)	72	71)	80)	78	61	27.07.	32	04.08.1967
		205641 F0205 338.84	86	87	95)	76)	84)	74)	77)	74)	100	84)	99)	95)	86			
		Krems	243	125	138	87)	206	93)	110)	123	296	123	189	152	296	06.09.	522	12.08.2002
346	‡	Unterrohr	177	177	181	173	172	168	171	169	175	174	177	180	168	21.06.	146	10.10.1991
		206813 318.39	187	185	192	178	181	175	179	176	191	181	190	189	184			
		Sulzbach	322	207	240	183	268	233	230	272	359	216	273	235	359	07.09.	517	12.08.2002
347	‡	Kremsdorf	142	148	153	141	140	142	138	142	146	143	151	153	138	19.07.	129	14.07.2003
		205658 270.35	157	157	174	148	158)	149	150	149	177	156)	179	176)	161			
		Krems	342	207	241	163	294	178	175	252	408	216	291	265	408	06.09.	571	12.08.2002
348	‡	Ebelsberg	89	94	113	111	111	111	106	104	92	75	94	90	75	16.10.	62	05.03.1989
		205682 F0100 F0200 F0211 250.85	118	112	140	119	118	123	149	111	254	93	165	142	137			
		Traun	383	226	278	231	231	242	306	211	599	203	412	263	599	07.09.	770	13.08.1959
		DONAUGEBIET ZWISCHEN TRAUN UND ENNS																
349	‡	Engerwitzdorf	125I	137	134)	121	117	118	113	117	115	123	124	130)	113	28.07.	103	06.11.1983
		206573 313.19	143I	145	148)	128)	126	122	124	121	137	126	145	148)	134			
		Große Gusen	231	177	227	142)	159	163	147	208	228	130	289	208	289	11.11.	375	13.08.2002
350	‡	Unterweitersdorf	129	137	138	127	126	123	123	123	125	131	131	137)	123	02.07.	105	21.07.2003
		206854 327.42	141I	144	148	132	129	126	130	128	142	133	147)	149D	137			
		Kleine Gusen	185	158	188	139	143	145	149	186	185	137	200	173)	200	11.11.	510	06.08.2000
351	|	St. Georgen an der Gusen (Bad)	93I	114)	112)	92)	88)	79	82	77)	88	87)	88)	104)	77)	07.08.	78	06.09.2004
		206375 246.67	122D	123)	134)	103)	101)	89)	94)	91)	116)	96)	130)	135D	111			
		Gusen	225	165)	227)	113)	142)	115)	120	195)	223)	104)	262)	200	262)	12.11.	516	08.08.2002
352	|	St. Florian bei Linz	136	140	140	135	133	134	130	132	130	134)	136)	142)	130	03.09.	121	27.05.1989
		205690 F0205 258.21	147	143	149	141)	141	139	138	139	147)	139)	146)	149)	143			SEIT 1989
		Ipfbach	210	152	189	145)	185	177	166	241	264	159)	199)	202	264	06.09.	462	12.08.2002
		ENNSGEBIET																
353	‡	Flachau	105)	106)	109)	111)	114)	113)	118)	112)	119)	109)	109)	106)	105)	04.01.	TR	03.04.1976
		203703 895.03	112)	109)	114)	130)	133)	130)	135)	118)	147)	118)	117)	111)	123			
		Enns	164	113)	121)	148)	172)	192)	188)	161	193)	147)	130)	120	193)	11.09.	265	20.08.1913
354	‡	Altenmarkt im Pongau	30	32	40	45	50	40	44	36	47	37	39	31	30	01.01.	12	26.01.1984
		203711 F0226 838.96	41	37	47	60	63	59	67	45)	87)	48	50	42	54			
		Enns	112	50	62	79	118	141	155	108	170	82	73	58	170	11.09.	230	06.08.1985
355		Radstadt (Enns)	135	135	145	145	150	150	150	142	150	148	150	135I	135I	01.01.	100	24.02.1922
		203729 823.31	146	137	151	161	162	161	173	150	193	153	156	156I	158			
		Enns	200	147	160	175	195	180	250	192	255	160	160	190I	255	07.09.	445	18.12.1902
356	|	Löbenau	17)	17	17	18	21	19	22	19	21	19	21	19)	17)	08.01.	9	09.01.2000
		203737 F0226 835.80	20)	18	19	28	27)	26	30	21	39	24	24	21)	25			
		Taurach	52	20	21	43	61	55	76	44	86	44	32	25	86	11.09.	180	26.08.1999
357	‡	Forstau	25	25	25	28	32	28	29	26	30	29	30	26	25	01.01.	10	09.01.2000
		203919 868.25	29	26	28	39)	37	35	38	30)	51)	32)	33)	30	34			
		Forstaubach	55	30	35	58	80	69	89	68	106	56)	43)	38	106	08.09.	213	12.08.2002
358	|	Tetter	40	39	41	45	74	75	59	56	67	52	49	43	39	21.02.	17	20.02.1973
		210625 1019.47	45	41	46	71	92	87	86	67	91	62	57	49	66			
		Unterthaler Bach	85	44	52	96	116	106	166	108	136	91	72	55	166	10.07.	400	13.08.1959
359	‡	Schladming	54	55	61	64	76	73	68	62	70	65	66	61	54	04.01.	38	20.10.1986
		210641 F0205 724.85	65	59	67	85	90	84	92	72	115	75	76	70	79			
		Enns	129	70	77	110	143	134	182	122	198	109	88	81	198	11.09.	366	13.08.1959
360		Aich	150	151	156	160	173	168	164	156	169	166	164	162	150	01.01.	113	07.03.1908
		210674 F0205 688.86	159	154	160	174	181	175	185	165	205	172	172	169	173			
		Enns	200	159	165	188	202	190	245	183	263	183	181	177	263	11.09.	380	13.08.1959
361	|	Trautenfels	30	32	39	42	59	50	46	40	57	47	52	40	30	01.01.	12	03.02.2005
		210740 F0100 F0205 639.96	59	46	60	90	98	77	94	68	145	70	76	61	79			SEIT 1995
		Enns	166	87	98	135	164	121	230	134	284	138	115	103	284	08.09.	495	13.08.2002
362	|	Irdning	192	195	197	199	200	194	194	196	201	198	200	196I	192	06.01.	185	14.02.2006
		210732 F0100 F0205 643.84	202	198	201	210	209	200	205	203	226	203	206	202I	205			SEIT 2001
		Donnersbach (Irdningbach)	269	204	208	242	258	215	301	281	317	237	216	208	317	08.09.	514	12.08.2002
363	|	Aigen im Ennstal-Ketten	245)	247	248	253	257	249	248)	248	259)	255	258	253I	245)	19.01.	215	24.01.2004
		210773 F0100 F0205 637.78	257)	252	254	268	271	257)	261)	259)	281)	264)	264	258I	262			
		Gulling	302)	255	263	285	302	274	307)	305)	324)	294	272	264	324)	11.09.	461	15.02.1994

Monats- und Jahresmittel der Wasserstände mit Extremwerten

Nr.	Schreibgerät	Pegel Mst.Nr. Fußnotencode PNP m ü.A. Gewässer	Niederste / Mittlere / Höchste Wasserstände in cm I	II	III	IV	V	VI	VII	VIII	IX	X	XI	XII	Jahr	Datum	Niederster und höchster beobachteter Wasserstand vor dem Berichtsjahr bezogen auf den angegebenen Pegelnullpunkt cm	Datum
364	|	Hintersteineralm 206532 1014.83 Hintersteinerbach	112) 121) 163	111) 115) 125)	110 117) 128)	114 124 130	117 123 146	111) 118) 157	111 120) 149	114 122 143	116) 126) 173	110 116) 144	113) 121) 129	120) 123) 126	110 121 173	22.10. 07.09.	86 235	27.06.2004 03.09.1998
365	|	Liezen (Röthelbrücke) 210799 F0062 F0100 F0205 627.00 Enns	163 208 400	171 188 231	182 209 255	190 250 313	212 263 367	197 230 276	190 255 441	183 220 311	211 334) 525)	193 224 328	203 236 288	179 209 257	163 236 525)	01.01. 08.09.	106 696	27.01.1985 13.08.2002
366	|	Selzthal 210815 632.93 Paltenbach	167) 178) 221)	171) 175) 180)	175) 181) 192)	182 195 210	186 195 214	172 183 199	174 187 237	161 180 207	180 223 273	176 190 227	182 195 210	174 187 200	161 189 273	28.08. 09.09.	148 345	09.03.1940 08.09.1920
367	|	Admont (Enns) 210823 F0100 F0205 616.80 Enns	127) 161) 305)	131) 144) 171)	144) 164) 198)	150) 197) 246	168 206 283	154 179) 211)	147) 200) 334)	140 171) 248)	170) 276) 415)	162) 186) 271)	169) 195) 233)	145 173) 213)	127) 188 415)	01.01. 09.09.	104 521	15.03.1996 13.08.2002
368	|	Weng bei Admont 211615 F0100 F0205 609.95 Enns	246) 277) 413)	253) 263) 281)	261) 278) 308)	266) 307) 353)	280 315 388	267 288 316	262 308 439	257 281 347	278 373 493	273 292 364	280 302) 332	261) 283) 312)	246) 297 493	01.01. 08.09.	221 683	08.03.1929 14.09.1899
369	|	Gstatterboden 210849 F0062 F0100 F0205 565.94 Enns	321 362 514	333 347) 379	349 369) 422)	354) 393) 435)	369 403 478	357 378 408	346 397 537	339 369 437	368 468 619	341 368) 455	349 380) 422	323 353 396	321 382 619	01.01. 09.09.	190 574	22.12.1975 07.08.2006
370	|	Hieflau 210856 F0200 483.71 Erzbach	212) 241) 336)	221) 239) 260)	241) 254) 274)	239) 267) 291)	242) 261) 299)	225) 237) 259)	226) 236) 291)	224) 231) 263	229 290 412	228) 244) 300)	241) 262) 280)	229) 247) 271)	212) 251 412	08.01. 07.09.	172 466	11.02.1991 12.08.2002
371	|	Gußwerk 210864 F0200 F0207 735.50 Salza	112 129 244	119 126 156	124 137 155	117 129 148	117 125 184	105 118 127	111 116 132	109 116 132	113 153 328	110 128 190	127 142 169	123 135 157	105 130 328	22.06. 07.09.	70 342	14.12.1991 08.08.2006
372		Weichselboden (Lattenpegel) 210872 F0207 664.79 Salza	70 86 190	72 75 99	74 84 115	72 76 79	70 80 152	66 72 93	64 69 90	62 67 80	66 114) 343)	68 79 150	82 95 128	74 86 110	62 82 343)	07.08. 07.09.	34 350	16.12.1987 08.08.2006
373	|	Weichselboden 210880 F0207 668.63 Radmerbach (Buchbach)	183 206 296	189 196 237	194 210 247	195 208 234	189 202 280	185 195 279	184 198 257	186 196 232	196 218 299	190 199 275	199 207 230	193 200 219	183 203 299	01.01. 07.09.	132 311	28.02.1991 07.08.2006
374	|	Wildalpen 210898 F0200 F0207 583.06 Salza	120 153 304	135 142 185	145 164 191	155 167 186	149 168 262	133 152 217	125 142 189	125 139 169	140 209) 412)	126 152 251	139 170 208	134 155 185	120 159 412)	04.01. 07.09.	101 465	24.01.2006 21.07.1959
375	|	Platzl 206763 F0065 421.00 Laussabach	133 155 241	147 153 191	145 160 180	143 151 167	140 156 251	135 148 243	137 150 209	134 147 186	146 177 293	138 152 209	148 167 218	145 159 188	133 156 293	01.01. 07.09.	121 358	10.11.2005 12.08.2002
376	|	Weyer Markt 205732 F0065 383.76 Gaflenzbach	142 152 258	147 151 178	148 154 167	142 146 154	141 146 204	140 141 158	139 141 159	138 139 150	138 160 303	141 146 171	146 154 208	146 153 166	138 149 303	27.08. 07.09.	135 367	12.08.1986 SEIT 1984 12.08.2002
377	|	Pechgraben 206540 421.04 Pechgraben	125 133) 234	125 131 147	127 135) 162	118) 122) 133)	118) 125) 178)	116) 122) 208	116) 121) 153	116 120) 147	119 134) 250	118 125 145	125 133 187	121l 134l 158l	116) 128 250	23.07. 07.09.	102 403	11.02.1990 26.07.1989
378	|	Große Klause 206367 F0065 463.43 Reichramingbach	116 135 274	120 134 187	127 142 173	117 128 155	116 132 265	116 123 171	116 125 187	116 122 161	118 157 318	115 131 216	137 158 226	118 139 187	115 136 318	15.10. 07.09.	101 377	25.08.2000 12.08.2002
379	ǂ	Reichraming 205740 F0065 347.78 Reichramingbach	26 44 176	34 41 91	33 46 74	24 38 54	25 42 153	29 36 63	25 37 84	26 35 68	32 57 206	26 39 94	37 49 109	30 42 72	24 42 206	23.04. 07.09.	19 268	04.11.1957 12.08.2002
380	|	Jägerberg 205757 F0100 F0200 285.96 Enns	27 134 388	75 117 189	16 143) 204	87) 151) 221	28 158) 372	24 120) 240	22 133) 273	20) 108) 214)	62) 241) 561	26 131) 278	63 168) 301	26 138) 228	16 145 561	16.03. 07.09.	12 773	14.08.2004 12.08.2002
381	ǂ	Dietlgut 205765 642.78 Steyr	49 57 92	53 54 60	54 57 61	56 65 77	62 74 106	60 67 91	56 65 98	55 61 97	61 74 104	54 59 78	57 61 70	54 58) 62)	49 63 106	01.01. 09.05.	20 168	23.01.1952 12.08.2002
382	|	Hinterstoder (Weißenbach) 206425 645.24 Weißenbach	121 124 152	122 123 133	121 124 130	122 124 129	121 125 150	120 124 182	124 126 146	120 123 168	121 126 148	123 125 140	124 126 139	122 124 128	120 125 182	24.08. 14.06.	105 240	21.06.1991 06.08.1985
383	|	Polsterlucke 205773 F0258 614.01 Krumme Steyr	130) 142) 191)	134 137 149	137 143 150	141 160 174	154 173 217	157 169 179	149 164) 203	145 157) 191	152) 177 217	141 149) 174	139 145 173	130 137 146	130) 154 217	01.01. 09.09.	98 232	24.01.2000 12.08.2002
384	|	Hinterstoder 205781 F0065 599.45 Steyr	95 110 177	97 101 112	102 106 111	103 120 137	121 143 209	120 131 165	106 126 183	103 117 158	111 145 199	96) 105) 131	99 106 122	93) 101) 110	93) 118 209	31.12. 09.05.	92 282	14.02.2006 01.08.1977
385	|	Kniewas 205799 F0065 468.61 Steyr	83) 103) 194	89 95 127	95 101 118	96 107 118	107 126 213	104 115 147	95 113 172	93 106 152	102 135 208	90 101 130	97 106 143	87 97 119	83) 109 213	01.01. 09.05.	64 286	20.02.2003 01.08.1977

Monats- und Jahresmittel der Wasserstände mit Extremwerten

Nr.	Schreibgerät	Pegel Mst.Nr. Fußnotencode PNP m ü.A. Gewässer	Niederste / Mittlere / Höchste Wasserstände in cm I	II	III	IV	V	VI	VII	VIII	IX	X	XI	XII	Jahr	Datum	Niederster und höchster beobachteter Wasserstand vor dem Berichtsjahr bezogen auf den angegebenen Pegelnullpunkt cm	Datum
386	|	Spital am Pyhrn	115	121	128	132	131	123	124	122	131	120	128	117	115	02.01.	101	20.09.2006
		205807 626.65	132	126	135	144	146	131	138	134	161	131	138	129	137			
		Teichl	193	138	146	161	196	171	180	152	224	174	159	145	224	07.09.	254	12.08.2002
387	|	Windischgarsten	129	133	135	130	130	129	130	130	133	132	139	134	129	04.01.	127	17.01.2006
		205815 F0065 603.32	137	136	140	134	136	132	135	134	151	137	145	142	138			
		Dambach	193	166	157	142	193	158	173	162	219	178	166	161	219	07.09.	318	12.08.2002
388	‡	Teichlbrücke	116	118	125	124	121	117	118	117	125	118	127	120	116	01.01.	107	17.12.1986
		205823 571.17	129	126	131	129	132	123	128	126	149	126	136	130	130			SEIT 1982
		Teichl	200	157	146	135	200	145	172	149	251	169	164	152	251	07.09.	331	12.08.2002
389	|	Roßleithen	139	140	142	146	153	150	146	146	152	145	146	143	139	01.01.	100	14.03.1988
		206482 F0205 F0258 676.85	147	141	146	165	170	159	158	155	172	151	151)	147)	155			
		Pießling	221	148	155	199	234	204	223	203	227	198	177	157)	234	09.05.	273	06.08.1985
390	|	Roßleithen (Klammstein)	119	127	131	138	136	132	127	129	128	123	133	129	119	01.01.	114	14.11.2005
		206821 F0258 593.60	143)	135	145	154	151	141	141	141	161	135	145	136	144			
		Hinterer Rettenbach	235	170	167	185	254	170	179	200	262	182	190	162	262	07.09.	316	21.10.1996
391	|	St. Pankraz	146	153)	166)	163	159	149	149	146	160	148)	165	148	146	01.01.	115	24.02.1996
		205831 F0065 F0206 484.58	169)	161)	176)	178)	181	162	167	162	204	162)	178	166	172			
		Teichl	303	213	203)	211)	306	197	243	216	371	233	220	202	371	07.09.	517	12.08.2002
392	|	Spering	115	123	127	130	121	121	116	116	121	117	128	124	115	01.01.	105	12.10.1986
		206524 F0258 513.95	135	131	139	142	135	131	130	129	143	127	138	131	134			
		Vorderer Rettenbach	185	159	156	160	191	176	163	169	190	161	166	152	191	09.05.	226	12.08.2002
393	|	Steyrling	103	112	114	108	107	109	109	108	115	107	118	109	103	01.01.	81	12.03.1996
		205856 F0065 F0257 496.68	119	121	124	116	123	118	120	118	144	114	127	122	122			
		Steyrling	185	163	155	126	208	171	155	186	256	135	162	150	256	07.09.	306	12.08.2002
394	|	Klaus an der Pyhrnbahn	117)	129	136	138	141	138	128	125	141	125	144	127	117)	01.01.	104	07.01.1985
		205864 F0065 F0200 420.29	149)	141	153	159	181	158	160	149	214	146	168	152	161			
		Steyr	345	228	215	207	375	217	254	240	385	232	253	204	385	07.09.	650	07.09.1920
395	|	Dandelmühle	118	122	124	120	119	121	122	121	121	119	129	123	118	04.01.	109	04.07.2002
		205872 398.72	123	124	127	124	127	123	125	124	137)	124	132	129	127			
		Paltenbach	166	136	136	131	174	142	138	180	208	143	147	138	208	07.09.	242	12.08.2002
396	|	Innerbreitenau	88	95	97	92)	91)	97	95	93	96	91	102	95	88	01.01.	60	05.07.1999
		205880 F0065 488.80	102	99	105	98)	107)	103	103	98)	117)	99	110	105	104			
		Krumme Steyrling	155	129	119	113	166	127	132	130)	246)	138	144	125	246)	07.09.	374	12.08.2002
397	|	Molln	63	64	68	62)	60)	64	64	63	66	60)	67	64	60)	13.10.	58	07.11.1999
		205898 F0065 F0205 404.16	75)	72	81	71)	78)	70	72	68	93	70)	84	79	76			
		Krumme Steyrling	184	117	106	92	186	95	103	115	239	118	128	106	239	07.09.	355	12.08.2002
398	|	Leonstein	149)	153	154	151	142	151	148	150	152	152	157	154	142	14.05.	132	16.09.2005
		205583 422.90	156)	157	160	153	155	155	154	156	161	157	163	161	157			
		Schmiedleitnerbach	232	167	182	158	188	215	181	202	238	173	199	178	238	07.09.	333	24.01.2006
399	‡	Pergern	84	95	102	103	102	96	86	88	98	89	105	93	84	01.01.	74	26.08.2003
		205914 F0200 301.81	109	103	114	113	127	111	111	104	151	105	121	111	115			
		Steyr	262	155	153	136	278	143	166	157	312	158	182	144	312	07.09.	458	13.08.1959
400	|	Steyr (Ortskai)	37	67	51	79)	56	41	37	34	71	33	77	38	33	18.10.	24	26.08.2003
		205922 F0100 F0200 283.97	116	100	127	134)	143	110	120	99	206	116	153	126	129			
		Enns	322	179	180	194	321	198	228	194	434	235	252	205	434	07.09.	740	12.08.2002
401	|	Steyr (Zollamt)	100	107	108	99	97	93	93	93	96	102	109	103	93	29.08.	83	15.09.2002
		206599 F0065 (290.00)	112	117	121	104	104	97	97	97	119	110	123	120	110			
		Ramingbach	229	142	176	118	170	124	123	116	264	140	200	144	264	07.09.	406	12.08.2002

DONAUGEBIET ZWISCHEN ENNS UND MARCH

402	‡	Mauthausen (Strom-km 2110,98)	421	424	431	410)	424	430	430	418	438	422	425	428	410)	26.04.	25	12.01.1954
		207084 F0154 235.98	437)	441	444	435)	444	444	447	440)	472	438	446	446	445			
		Donau	474)	457	461	451)	502	465	481	456	668	451	478	464	668	07.09.	920	11.07.1954
403	|	Freistadt (Hafnerzeile)	101	102	99	104	102	98	97	97	98	102	107	109	97	02.07.	82	19.07.1976
		205948 538.42	106I	108	113	108	105	101	101	101	114)	107)	113	118	108			
		Feldaist	130	115	142	124	120	144	167	127	199	116	140	144	199	07.09.	363	08.08.2002
404	‡	Kefermarkt	107I	119	124	109	107	98	98	98	98	109	114	119	98	20.06.	101	04.08.2004
		206581 462.04	120I	125	137	121)	113)	107	108	104	130	116)	130	136	121			
		Feldaist	170	139	175	140	136	137	139	145	222	128	185	171	222	07.09.	504	08.08.2002
405	‡	Weitersfelden	112	114	125	120	118	112	108	105	113	116	119)	126D	105	07.08.	106	16.10.2006
		206680 676.66	125I	129I	148	135)	130	124	124	117	154	129)	135)	147D	133			
		Wald-(Schwarze) Aist	154	160	199	162)	177	174	147	141	286	147	168	201	286	07.09.	470	13.08.2002
406	‡	Pfahnlmühle	106	131	135	116	119	114	108	108	112	116	115)	123D	106	24.01.	21	24.07.1986
		205971 F0200 322.36	134I	137	152	135	130	127	126	123	160)	129)	138)	148D	137			
		Waldaist	163	160	198	163	164	189	154	150	294	143	177)	191)	294	07.09.	506	13.08.2002

Monats- und Jahresmittel der Wasserstände mit Extremwerten

Nr.	Schreibgerät	Pegel Mst.Nr. Fußnotencode PNP m ü.A. Gewässer	Niederste / Mittlere / Höchste Wasserstände in cm I	II	III	IV	V	VI	VII	VIII	IX	X	XI	XII	Jahr	Datum	Niederster und höchster beobachteter Wasserstand vor dem Berichtsjahr bezogen auf den angegebenen Pegelnullpunkt cm	Datum
407	|	Schwertberg (Kaolinwerk) 205989 F0200 253.24 Aist	108 129I 177	102 133 153	114 152 194	109 134 157	106 124) 159)	105 118 160	107 118 144	104 113 163	106 158) 279	109 130) 149)	112) 144) 198)	129I 157D 199	102 134 279	20.02. 07.09.	95 631	21.09.2003 13.08.2002
408	|	St. Pantaleon (Süd) 209247 F0104 F0212 241.68 Erlabach	127) 137) 185)	133) 135) 144)	130) 139) 162)	128) 135) 147)	123) 134) 163)	118) 132) 154)	119) 133) 149)	118) 131) 168)	121) 138) 210)	114) 133) 153)	114) 139) 183)	132) 140) 170)	114) 136 210)	02.11. 07.09.	108 284	04.10.2000 12.08.2002
409	‡	Königswiesen (Ort) 205997 F0205 562.56 Große Naarn	109 126I 160	121 130 176	117 143 172	120 130 150	115 125) 169)	109) 117) 142)	112 120 160	108 116 141	112 142) 258	121 126) 137	121) 135) 184	128D 143D 186	108 129 258	02.08. 07.09.	102 429	08.12.2003 SEIT 1988 07.08.2002
410	|	Unterweißenbach 206003 612.06 Kleine Naarn	129 133D 156	133 137 167	137 144) 166)	130 135) 145	129 132 155	127 130) 155	126 129 164	125 127) 142	126 143) 199	130) 133) 138)	130 136) 167	136 144 172	125 135 199	07.08. 07.09.	120 372	10.11.1988 19.06.1986
411	‡	Haid 206029 233.54 Naarn	156I 173D 218	172 177 197	182 197 230	166 179 203	162 171 219	152 163 182	156 165 199	155 161 182	157 201) 323)	162 171 179	162 186 235	166 199I 246	152 179 323)	18.06. 07.09.	138 499	15.11.1983 13.08.2002
412	|	Sturmmühle 206037 F0200 231.56 Klambach	150 160) 205	154 161 182	156 168) 192	147 155 164	144 153) 185	141) 148) 175)	141) 148) 167	141 146 174	142 167) 256)	144 149) 159	145 161 244	149I 159I 181	141) 156 256)	01.07. 11.09.	99 613	27.12.1984 14.08.2002
413	|	Grein (Schiffsstation) 207100 F0155 219.49 Donau	679) 706) 813)	686 708 737	693 719 773	683 702 716	683) 721) 876	701 721 768	693 731 823	690 711 758	705 788 1051	692 711 729	698 736 825	699 737 786	679) 724 1051	01.01. 07.09.	-61 1494	26.01.1869 14.08.2002
414	|	Waldhausen (Seeausfluß) 206227 458.50 Sarmingbach	7 17 41	8 21 42	19 31 45	5 18 34	8 15 58	4) 11) 41	4 13 47	4 12 73	9 41) 122	10 17 25	8 31 58	19 37 52	4 22 122	21.07. 07.09.	1 158	26.09.1986 08.08.2002
415	‡	Isperdorf 207613 F0200 232.77 Isper	114) 138) 174)	136) 141) 172)	140) 151) 177)	131 139) 152)	123 138 195	123) 136) 261	118) 133) 172)	110) 127) 177)	120) 160) 248)	127) 138) 160)	129) 155) 235)	139D 153D 177)	110) 142 261	26.08. 10.06.	100 470	04.01.1933 24.07.1957
416	‡	Ybbs an der Donau 207126 F0158 212.22 Donau	208) 260) 439	222) 260) 310)	224 268) 343)	223 246 269	217 269) 477	238 272 336	231 289 427	232 260) 330	254 364) 693	218) 260) 302)	241) 288) 416	221 282 359	208) 277 693	09.01. 07.09.	63 971	08.01.1866 16.09.1899
417	‡	Lunz am See (Seestraße) 209551 592.43 Ois	141) 157) 263)	146) 151) 191)	149) 161) 189)	147) 156) 170)	145) 154) 242)	144) 147) 175)	144) 150) 175)	145) 148) 165)	146) 172) 335)	143) 151) 225)	150) 161) 187)	145) 155) 179)	141) 155 335)	01.01. 07.09.	134 345	15.01.1985 21.10.1996
419	|	Lunz am See (Seepegel) 207639 F0467 607.14 Lunzer See	94I 106I 157	98I 100I 110	101 106 115	104 108 115	97 106 161	95 101 125	94 101 120	96 102 117	98 117 211	96 101 134	99 108 121	98I 104I 114	94I 105 211	01.01. 07.09.	84 222	10.01.1947 07.08.2006
420	|	Lunz am See (Abfluß) 207647 598.95 Seebach (Abfluß)	119 133 189	124 125 138	128 134 146	131 136 145	120 132 194	119 126 157	119 128 149	120 128 147	122 143 255	120 126 164	125 135 150	122 129 142	119 131 255	28.07. 07.09.	109 262	01.12.1977 02.08.1991
421	|	Opponitz (Mirenau) 207654 F0200 391.28 Ybbs	138) 174) 425)	152) 163) 233)	157) 177) 232)	152) 166) 190)	146) 165) 329)	143) 153) 198)	141) 153) 200)	140) 151) 184)	146) 210) 645)	143) 162) 281)	166) 185) 269)	153) 175) 220)	138) 170 645)	01.01. 07.09.	123 653	01.03.1963 07.08.2006
423	|	Krenstetten 207696 F0200 304.27 Urlbach	139) 159) 346)	140) 156) 181)	144) 164) 250)	133) 142) 153)	136) 144) 229)	129) 139) 160)	125) 137) 159	128) 136) 162)	128) 157) 355)	135 144) 170	143 163 195	144) 161) 224)	125) 150 355)	21.07. 07.09.	90 456	13.12.1983 12.08.2002
424	‡	Greimpersdorf 207688 F0200 261.73 Ybbs	81) 116) 341)	95) 107) 175)	103) 126) 187)	84) 104) 130)	82) 102) 259)	80) 90) 129)	75) 90) 139)	76) 87) 120)	80) 140) 410)	73) 101) 217)	102) 129) 242)	92) 120) 173)	73) 109 410)	18.10. 07.09.	63 450	08.12.1978 03.08.1991
425	|	Mitterbach (Brücke) 207704 785.90 Große Erlauf	63) 73) 109	64 69 78	70 77 86	64 74 82	65 72 114	65 68 74	63 67 76	63 67 74	66 86 143	67 72 91	70 77 86	68 74 81	63 73 143	28.07. 07.09.	51 160	31.08.1969 08.08.2006
426	|	Wienerbruck 207712 622.17 Ötscherbach	170 187 269	177 185 231	179 194 226	172 186 210	172 184 261	170 174 191	168 174 207	167 173 206	169 205 345	175 184 260	184 197 241	178 190 224	167 186 345	29.08. 07.09.	121 384	29.12.1986 03.08.1991
427	|	Reith 207720 793.88 Großer Lassingbach	15 22 71	18 21 41	16 25 41	18 22 32	16 21 59	14 18 72	12 17 24	12 17 27	15 33 99	16 21 47	19 28 50	21 25 36	12 23 99	21.07. 07.09.	1 116	27.12.1975 08.08.2006
428	|	Erlaufboden (EVN) 208850 F0100 F0200 529.79 Große Erlauf	187 217 366	201 212 275	204 229 270	198 214 242	196 212 341	177 198 207	187 196 225	190 195 210	190 253 490	197 209 289	188 232 286	204 220 260	177 216 490	22.06. 07.09.	135 493	27.11.1989 07.08.2006
429	|	Kienberg (Neuhaus) 207738 F0100 F0200 S0006 380.73 Große Erlauf	48 67 183	58 66 111	62 76 110	59 67 86	54 63 160	49 54 69	49 54 70	50 55 71	51 99 308	62 71) 142	73) 88) 127)	65 78) 108	48 70 308	01.01. 07.09.	9 340	10.09.2003 24.07.1966
430	|	Gaming 207746 F0200 396.14 Gamingbach	145) 160) 227)	148) 161) 185)	149) 167) 191)	149) 156) 171)	147) 155) 200)	144) 152) 176)	147) 152) 163)	142) 151) 166)	146) 172) 309)	146) 158) 206)	158) 168) 204)	154) 166) 185)	142) 160 309)	07.08. 07.09.	105 287	20.11.1965 02.07.1975

Monats- und Jahresmittel der Wasserstände mit Extremwerten

Nr.	Schreibgerät	Pegel Mst.Nr. Fußnotencode PNP m ü.A. Gewässer	Niederste / Mittlere / Höchste Wasserstände in cm I	II	III	IV	V	VI	VII	VIII	IX	X	XI	XII	Jahr	Datum	Niederster und höchster beobachteter Wasserstand vor dem Berichtsjahr bezogen auf den angegebenen Pegelnullpunkt cm	Datum
431	|	Neubruck	134	139	137	134	132	130	129	129	130	133	143	137	129	02.08.	126	16.09.2000
		207787 352.92	141	142	147	138	136	133	131	132	153	141	150	145	141			SEIT 1991
		Jeßnitz	187	151	164	152	161	157	139	145	321	202	182	156	321	07.09.	287	07.08.2006
432	|	Schliefau	127	129	129)	122)	121)	118)	117)	118)	119)	118)	126)	125)	117)	28.07.	109	15.08.1995
		209403 389.47	135	136	140)	126)	126)	123)	123)	122)	136)	128)	139)	136)	131			
		Schliefaubach	199	153	174	136)	172)	146)	152)	145)	260)	164)	181)	158)	260)	07.09.	285	29.07.1983
433	|	Wieselburg (Messegelände)	150	157	159	147	145	142	139	138	141	143	164	164	138	27.08.	63	07.08.1915
		207795 F0165 248.04	170)	168)	179	155	154	147	146	144	185	163	190	184	165			
		Kleine Erlauf	315	198	244	172	226	178	172	157	440	231	287	226	440	07.09.	500	16.08.1949
434	‡	Niederndorf	194D	206)	212	199)	198)	191)	183)	187)	191)	197)	215	202)	183)	23.07.	162	06.10.2000
		207803 F0100 F0200 225.37	216)	216)	227)	209)	207)	198)	196)	195)	243)	210)	231)	222)	214			SEIT 1983
		Erlauf	344)	250)	274)	229)	299)	215)	209)	209)	490)	295)	303)	259)	490)	07.09.	463	03.08.1991
435	|	Laimbach	116)	119	118	114	114	115	115	114	115	116	117	119I	114	27.08.	105	12.08.1981
		209387 S0007 515.42	120D	121I	123	117	119	118	118	116	124	117	127	126I	121			
		Laimbach	152	141	142	121	158	165	154	136	173	136	171	149	173	06.09.	242	30.01.2000
436	|	Weitenegg	164)	165)	168)	158)	162)	160)	159)	158)	160)	160)	166)	173)	158)	06.08.	114	03.10.1986
		207811 F0200 234.23	176)	178)	186)	176)	175)	174)	172)	170)	184)	176)	191)	188D	179			SEIT 1985
		Weitenbach	211)	198)	210)	186)	207)	205)	195)	198)	266)	214)	253)	209)	266)	07.09.	420	13.08.2002
437	|	Melk (Strom-km 2035,98)	204	284	288	266)	245)	320)	287	281	348	232	283	248	204	01.01.	15	10.01.1901
		207134 199.97	341	352	387)	310)	364)	377)	402)	350	537)	324	401	394	378			
		Donau	685	441	546	358)	714	502)	619	489	1003	423	638	543	1003	07.09.	1245	13.08.2002
438	|	Lachau	146	150	154	143	138	134	131	133	136	139	155	153	131	22.07.	100	08.10.1986
		209197 F0200 250.53	156	155	170	153	147	142	138	140	166	155	171	165	155			
		Melk	267	189	264	161	171	192	146	154	414	313	288	228	414	07.09.	392	11.07.2005
439	|	Hörsdorf	65	68	71	62	59	57	54	54	58	61	73	70	54	26.07.	39	13.07.1968
		207829 279.53	72	72	83	68	64	61	58	58	79	73	89	81	72			
		Mank	135	104	137	77	84	113	79	73	284	155	152	127	284	07.09.	500	21.07.1959
440	|	Matzleinsdorf	99)	107)	112)	104)	97)	93)	86	88	91	97	118	116	86	28.07.	24	09.08.1931
		207837 F0200 211.52	114)	113)	131)	115)	106)	100)	95)	95	128	116	141	130	115			
		Melk	218)	150)	234)	122)	133	143)	105	108	472	284	294	209	472	07.09.	640	21.07.1959
441	|	Schwarzenbach a. d. Pielach (Guttenhof)	120	124	123)	119)	123)	119)	120)	120)	123)	123)	126)	125)	119)	30.06.	110	11.11.1957
		207845 F0200 471.60	132	133)	138)	130)	129)	125)	125)	126)	146)	131)	141)	137)	133			
		Pielach	194	156)	164)	146)	167)	143)	131)	135)	261)	171)	178)	157)	261)	07.09.	304	08.08.2006
442	|	Hofstetten (Bad)	151)	157)	162)	152)	148)	145)	144)	145)	147)	152)	173)	163)	144)	19.07.	96	28.12.1948
		207852 F0200 311.15	163)	165)	179)	162)	157)	150)	149)	151)	188)	168)	192)	183)	167			
		Pielach	259)	196)	223)	191)	207)	173)	159)	170)	389)	261)	260)	219)	389)	07.09.	509	30.07.1897
443	|	Großsierning	99	101	109	102	101	101	93	92	94	100	114	114	92	08.08.	63	04.03.1984
		207860 236.71	105	104	121	108	104	104	98	94	115	109	129	122	109			
		Sierningbach	145	117	208	120	124	131	105	111	262	206	198	167	262	07.09.	313	11.07.2005
444	|	Elsarn	116	116	118	116	115	113	113	112	113	115	119	118	112	07.08.	107	08.02.1986
		209502 S0027 312.63	117	118	121	119	117	116	115	115	119	118)	121)	120	118			
		Spitzer Bach	129	123	131	123	125	160	137	145	154	134)	138	123	160	25.06.	249	23.07.1987
445	‡	Kienstock	149	212	216	198	179	245	217	202	258	174	209	185	149	01.01.	138	26.12.2003
		207357 194.00	254	264)	295	233	284	291	312	261	427	244	311	307	290			
		Donau	547	342	429	274	599	398	500	374	852	332	517	430	852	07.09.	1093	14.08.2002
446	‡	Stein-Krems	483	491	496)	490	486	503	495)	493)	503)	478)	496	496	478)	15.10.	84	02.03.1963
		207142 F0156 188.96	506	506)	513)	501)	513	513)	516)	504)	559)	500)	517)	516)	514			
		Donau	588	522)	540)	510	611	540	571	525)	761	526)	577	548	761	07.09.	1035	27.02.1830
447	‡	Imbach	148)	150)	151)	149)	147)	144)	142)	143)	147)	150)	160)	157D	142)	30.07.	112	13.01.1972
		207878 F0200 230.58	153D	154)	162)	157)	153)	151)	147)	150)	165)	159)	166)	168D	157			
		Krems	171D	160)	190)	174)	167)	175)	153)	199)	263)	199)	190)	179D	263)	07.09.	496	07.08.2002
448	|	Furth (Göttweig)	117	118	117	115	114	111	109	110	113	116	122	120	109	23.07.	96	17.08.1994
		207886 F0200 207.76	119I	118	122	118	118	115	112	116	124	122	125	124	119			
		Fladnitz	127I	126	142	122	137	133	128	140	198	162	135	149	198	07.09.	279	08.08.2002
449	‡	Türnitz Markt	119	126	127	122	120	118	116	116	119	119	136	129	116	02.08.	108	25.10.1984
		209361 F0200 459.46	130	132)	136	129	128	123	120	121	147	132	145)	140)	132			
		Türnitztraisen	190	152)	161	145	168	137	126	137	260	176	180	159	260	07.09.	275	08.08.2006
451	|	St. Aegyd am Neuwalde (VOEST)	138	142)	143	147	143	138	136	134	139	146	150	156	134	03.08.	124	09.06.1983
		209536 F0200 562.52	141)	143)	146	148	145	141	140	139	148	150	153	157	146			
		Unrechttraisen	148	143)	148	148	148	152	143	144	189	153	156	158	189	07.09.	186	25.07.1993
452	|	Lilienfeld-Marktl	134	144	134	131	119	123	127	127	127	138	148	145	119	04.05.	115	02.03.1942
		207894 F0200 356.55	152	156	168	157	151	142	139	139	198	166	191	184	162			
		Traisen	273	206	248	231	217	161	161	176	494	277	271	227	494	07.09.	503	08.08.2006
453	|	Haxenmühle	128	132	139	133	134	131	128	122	128	126	148	142	122	24.08.	123	24.12.2006
		209445 F0200 396.08	136	139	149	144	138	135	131	130	164	141	159	155	143			
		Halbach	192	151	176	164	162	152	138	142	358	230	196	174	358	07.09.	351	13.08.2002

Monats- und Jahresmittel der Wasserstände mit Extremwerten

Nr.	Schreibgerät	Pegel Mst.Nr. Fußnotencode PNP m ü.A. Gewässer	Niederste / Mittlere / Höchste Wasserstände in cm I	II	III	IV	V	VI	VII	VIII	IX	X	XI	XII	Jahr	Datum	Niederster und höchster beobachteter Wasserstand vor dem Berichtsjahr bezogen auf den angegebenen Pegelnullpunkt cm	Datum
454	|	St. Veit an der Gölsen	150	156	159	155	154	152	149	148	145	137	162	149	137	18.10.	144	19.08.1976
		207902 F0200 372.07	157	160	171	164	160	157	152	151	175)	153)	172	166	162			SEIT 1974
		Gölsen	200	171	196	183	186	199	157	162	382)	259	213	205	382)	07.09.	420	13.08.2002
455	ǂ	Windpassing	35	46	51	45	35	37)	29)	26)	35)	45	65	56	26)	08.08.	6	19.11.1978
		207910 F0200 294.15	48	50	64	54	48	44)	39)	40)	83)	60	79	74	57			
		Traisen	111	64	92	78	85	56)	48)	53)	347)	177	125	111	347)	07.09.	388	21.07.1959
457	|	Neustift	19	28	36	24	23	19	21	19	21	26	32	42I	19	07.08.	9	17.07.2003
		207951 F0200 687.02	34I	37	53	38	31	26	26	24	52	36	49I	59I	39			
		Kamp	81	82	101	71	78	49	58	40	188	64	92	119	188	07.09.	321	07.08.2002
458	|	Zwettl (Sportplatzbrücke)	127)	138)	144)	136)	129)	121)	120)	120)	123)	139)	152)	149D	120)	02.08.	116	19.08.1994
		207936 F0200 514.66	135D	144)	157)	150)	138)	131)	128)	129)	158)	149)	162)	165D	146			SEIT 1985
		Zwettl	163)	152)	189)	170)	153)	149)	162)	159)	261)	172)	185)	177)	261)	07.09.	400	07.08.2002
459	ǂ	Zwettl (Bahnbrücke)	147)	157D	166)	157)	150)	145)	144)	143)	147)	159)	172)	170D	143)	07.08.	118	20.12.1970
		207944 F0200 506.57	156D	163D	180)	170)	160)	154)	153)	153)	185)	170)	184)	189D	168			
		Kamp	185)	176)	210)	198)	186)	192)	192)	187)	346)	194)	217)	222)	346)	07.09.	581	07.08.2002
460	|	Kaltenbrunn	116	117	118	118)	116	116	113	115	118	121	127	124I	113	21.07.	100	21.03.1980
		207969 F0200 722.05	120I	119I	123)	120)	119	119	116	120	131	126	131	131I	123			
		Purzelkamp	186I	127	136)	130)	128	150	129	161	219	154	146	143	219	07.09.	309	07.08.2002
461	|	Rastenberg	17I	22	22	22	17	17	13	12	17	22	36	33I	12	07.08.	11	08.12.2003
		207977 F0200 517.43	23D	26I	33	30	24	22	19	22	38	33	40	52I	30			SEIT 1987
		Purzelkamp	40	33	56	46	38	42	26	58	99	57	53	85I	99	07.09.	212	07.08.2002
462	|	Rosenburg (EVN)	110	114	131	113	114	113	112	112	113	115	116	124	110	18.01.	106	18.07.1999
		207985 F0100 F0200 261.58	120	129	145	143	119	116	115	116	137	130	151	157	132			
		Kamp	137	136	165	167	139	127	120	132	203	143	197	185	203	06.09.	518	07.08.2002
463	|	Frauenhofen	147D	150)	149)	148)	145	143)	140)	140)	142)	147	150)	149)	140)	28.07.	115	11.07.1991
		209338 F0200 304.83	151D	153)	158)	152)	149)	147)	143)	143)	151)	150)	158)	156D	151			
		Taffa	164)	157)	207)	159)	157)	198)	150)	171)	201)	158)	189)	171)	207)	24.03.	454	07.08.2002
464	ǂ	Stiefern	179)	184)	198)	181)	179)	180)	178)	178)	181)	182)	191)	201)	178)	20.07.	100	13.07.1922
		207993 F0100 F0200 217.00	190)	199)	214)	211)	189)	187)	185)	186)	206)	200)	219)	224)	201			
		Kamp	201)	208	235)	232)	206)	204)	193)	210)	267)	210)	259)	248)	267)	06.09.	681	08.08.2002
465	|	Bärndorf	342	360)	362)	358)	352	372	361	361	374	355	362	357	342	01.01.	99	22.11.1983
		207365 F0159 174.00	370)	373)	381)	367)	392	393	404	381	473	377	408	407	394			
		Donau	440)	392)	414)	379	569	450	509	435	762	417	525	468	762	07.09.	1001	14.08.2002
466	|	Böheimkirchen	127)	128)	130)	127)	126)	123)	125)	126	128	132	143	142	123)	20.06.	111	24.09.1983
		209486 F0200 230.50	133)	134)	143)	138)	136)	133)	128)	129	143	141	150	151	138			
		Perschling	163)	140)	176)	148)	156)	143)	136	166	268	223	164	197	268	07.09.	307	18.05.1991
467	|	Atzenbrugg (Bundesstraßenbrücke)	123	125	126	123	120	117	119	118	120	125	150	142	117	20.06.	92	08.10.1988
		208009 F0200 184.49	136D	136	152	142	140	134	127	127	152	149	163	166	144			
		Perschling	195I	148	214	160	177	153	138	151	485	323	193	275	485	07.09.	650	11.05.1951
468	|	Wöllersdorf (Laaben)	218	219	220	221	220	216	216)	217)	217)	218	220	221	216)	30.06.	112	17.08.1993
		209379 S0026 379.29	219D	221	223	222	223	220	218)	218)	220)	221	223	223I	221			
		Hochberggraben	237I	225	228	227	232	225	222	223	259	226	224	231I	259	07.09.	276	06.06.2002
469	|	Siegersdorf	116	117)	113	120	119	114	111	110	112	118	132	134	110	08.08.	60	10.08.1937
		208017 F0222 195.51	119I	120)	133	127	125	119	114	114	133	130	140	146	127			
		Große Tulln	138I	129	196	142	161	148	126	147	395	225	162	226	395	07.09.	520	11.05.1951
470	|	Sieghartskirchen (Steg)	116	118	121	122	120	115	111	110	111	119	129	131	110	28.08.	105	27.10.1990
		209569 190.02	119	122	128	124	125	120	114	112	127	126	133	139	124			
		Kleine Tulln	124	130	177	130	163	146	131	145	338	159	139	235	338	07.09.	444	18.05.1991
471	|	Unterkirchbach	119	120	120	121	120	119	117	117	118	121	124	126	117	21.07.	112	28.08.2003
		209411 299.77	120	121	124	122	123	120	119	118	124	124	126	130	123			
		Hagenbach	131	132	147	125	171	143	140	131	181	152	137	170	181	07.09.	187	21.05.1999
472	|	Hollenstein	82D	86)	85)	84)	82)	79)	76)	76)	77)	81)	84)	83D	76)	07.08.	22	15.12.1964
		208041 225.54	87D	87)	90)	87)	85)	83)	80)	78)	85)	85)	87)	87D	85			
		Schmida	95)	91)	126)	91)	99)	146)	95)	108)	150)	105)	108)	93)	150)	06.09.	370	27.08.1951
473	|	Obermallebarn	187I	191	191	189)	185)	183)	183)	180)	184)	188)	190)	192)	180)	15.08.	142	01.12.1980
		208058 189.13	192D	192	197	193)	190)	188)	186)	184)	192)	191)	193)	195)	191			
		Göllersbach	202	197	224	199	209)	209)	209)	198)	264)	217)	204)	203)	264)	07.09.	425	09.06.1995
474	|	Korneuburg	180	221	228	217	206	244	227	221	256	203	222	205	180	01.01.	103	12.03.1996
		207241 F0207 159.87	251	257	287	243	279	283	298	261	392)	248)	300	298	283			
		Donau	485	315	391	270	527	368	449	349	689	319	464	394	689	07.09.	789	15.08.2002
475	|	Klosterneuburg (Prägarten)	132	134	135	136	135	133	123	128	130	138	140	143	123	24.07.	104	08.09.2003
		209460 167.54	134I	136	141	139	139	135	131	131	143	142	144	148	139			
		Weidlingbach	151	147	187	142	208	161	145	140	232	178	154	210	232	07.09.	252	18.05.1991
476		Wien (Nußdorf)	492	496	493	495	491	499	494	490	500	490	492	493	490	26.08.	10	18.12.1991
		207183 F0163 F0410 156.48	503	503	506	500	505	505	508	501	535	499	510	509	507			
		Donau	550	512	527	506	562	520	544	516	668	507	542	530	668	08.09.	885	01.03.1830

Monats- und Jahresmittel der Wasserstände mit Extremwerten

Nr.	Schreibgerät	Pegel Mst.Nr. Fußnotencode PNP m ü.A. Gewässer	Niederste Mittlere Wasserstände in cm Höchste I	II	III	IV	V	VI	VII	VIII	IX	X	XI	XII	Jahr	Datum	Niederster und höchster beobachteter Wasserstand vor dem Berichtsjahr bezogen auf den angegebenen Pegelnullpunkt cm	Datum
477	‡	Wien (Kagraner Brücke) 207217 S0053 154.68 Alte Donau	200 203 209	204 206 207								212 216 220	212 215 219	211 214 216	200 220	01.01. 10.10.	21 357	07.11.1947 19.07.1954
478	|	Wien (Brigittenau) 207209 F0200 F0350 154.22 Donaukanal	286 301) 310	298 309 318	277 309 321	301 315) 326	204 332 408	305 339 361	303 339 388	289 323) 367)	293 358 408	298 314 359	241 341 409	298 305 320	204 324 409	06.05. 12.11.	161 576	27.02.1996 15.06.1979
479		Wien (Heiligenstädter Brücke) 207225 F0200 F0350 154.22 Donaukanal	242 249 255	248 251 254	246 250 252	247 251 254	246 270 338	242 272 290	243 273 314	242 261 298	263 301 364	238 253 296	195 284 351	246 252 271	195 264 364	06.11. 13.09.	84 651	18.01.1963 28.05.1899
480	|	Wien (Schwedenbrücke) 207233 F0200 F0350 152.68 Donaukanal	275 288 312	280 290 303	278 289 317	278 290 297	236 305 396	279 310 359	277 312 364	269 296 338	292 349 466	276 292 341	226 323 397	286 292 339	226 303 466	06.11. 07.09.	84 1016	20.01.1963 13.02.1871
481	|	Wolfsgraben 209254 286.24 Wolfsgraben	114 116) 120)	114 118 137	115 123 158	114 117 129	115 122 173	115 117 122	115 116 128	115 117 125	116 123 230	116 120 150	120 126 153	122 129 176	114 120 230	21.01. 07.09.	103 244	11.07.1981 13.08.2002
482	|	Kennedybrücke 208082 F0212 182.61 Wien	11 12 54	11 16) 45	13 24 78	13 19 32	12 21 133	10 13 101	9 10 67	8 10) 59	8 24 170	11 19 52	20 26 62	23 31 93	8 19 170	29.08. 07.09.	1 260	15.12.1974 01.07.1975
483	|	Klausenleopoldsdorf 209478 369.53 Schwechat	115) 119D 148)	119) 123) 145)	121) 137) 178)	117) 126) 150)	117) 127) 183)	112) 118) 137	108) 111) 118)	108) 112) 128)	111) 133) 321)	118) 132) 195)	133) 143) 170)	128D 143D 208	108) 127 321)	27.08. 07.09.	107 357	20.08.2001 07.08.2006
484	|	Cholerakapelle 208090 255.19 Schwechat	217D 224D 255)	223) 228) 253)	226) 242) 288)	221) 230) 251)	222) 232) 295)	216) 221) 233)	207) 216) 222)	213) 217) 235)	215) 241 446)	223) 236) 298)	237) 248) 279)	236D 250D 318)	207) 232 446)	19.07. 07.09.	133 443	13.07.1991 SEIT 1974 08.08.2006
485	|	Achau 209239 F0109 168.09 Aubachkünette	160) 167D 191)	166) 170) 187)	169) 182) 236)	166) 172) 190)	165) 176) 239)	165) 168) 186)	164) 167) 183)	163) 167) 188)	166) 192) 431)	172) 184) 255)	183) 192) 224)	174) 192) 289)	160) 177 431)	08.01. 07.09.	104 432	07.08.1995 SEIT 1994 07.06.2002
486	|	Mödling 208108 222.43 Mödling	123 126I 147	124 127 155	125 130 157	124 127 157	124 131 202	122 126 135	119 122 139	121 123 155	121 132 216	125 129 156	129 135 160	132 138 163	119 129 216	28.07. 07.09.	103 210	24.08.2003 SEIT 2001 13.08.2002
487	‡	Fahrafeld 208116 F0261 338.23 Triesting	148D 151D 177)	149 152 165	150 160) 193)	150) 152) 164)	149) 154) 189)	147) 150) 158)	146 148) 152	144) 147) 156)	147) 168) 365)	148 156) 222)	159) 167) 198)	158) 168) 205	144) 156 365)	08.08. 07.09.	87 433	23.12.1954 07.06.2002
488	|	Hirtenberg 208124 F0261 279.13 Triesting	120) 123D 148)	121) 124) 136)	123) 133) 164)	122) 126) 139)	121) 128) 163)	120) 123) 146)	118) 121) 127)	117) 120) 132)	117) 137) 344)	119) 129) 192)	130) 138) 170	130) 139) 178	117) 128 344)	03.09. 07.09.	103 440	09.08.1981 07.06.2002
489	|	Hennersdorf 209346 181.31 Petersbach	115) 118) 183	114) 118) 153)	115) 119) 181)	114) 117) 120)	114) 121) 206)	113) 117) 163)	113) 116) 181)	113) 117) 191)	112) 122) 195)	115) 120) 165)	117) 121) 146)	118) 123) 152)	112) 119 206)	05.09. 05.05.	100 210	08.10.1980 12.08.2002
490	‡	Schwechat (Hallenbad) 208157 F0110 154.58 Schwechat	160) 171) 207)	166 174) 192)	168) 186) 231	159 177) 194	166) 181) 266)	160) 168) 202	150) 162) 198)	153) 163) 211)	160) 197) 460)	168) 184) 259)	185) 199) 229)	186) 202) 282)	150) 180 460)	26.07. 07.09.	85 499	13.09.1995 02.07.1975
491	|	Fischamend (Sporthafen) 207258 143.92 Donau	188 307 597	261 317 399	270 356 490	249 289 328	231 339 635	294 349 463	270 368 554	256 315 439	310 488 846	229 305 412	269 378 577	237 374 496	188 349 846	01.01. 08.09.	156 954	23.12.1853 15.08.2002
492	|	Schranawand 208231 F0212 190.54 Fischa	38 40 43	36 40 45	39 42 47	40 42 45	37 40 44	36 38 41	35 37 40	29 36 42	36 42 46	41 43 46	42 45 47	45 47 49	29 41 49	20.08. 19.12.	25 89	10.01.1985 03.11.2001
493	|	Gutenstein (Kirche) 208272 F0200 477.79 Piesting	126) 131) 169)	130) 133) 137)	131) 135) 143)	126) 133) 143)	128) 131) 142	127) 129) 134)	124) 126) 129)	125) 127) 148)	126) 143) 252)	122) 130) 175)	132) 142) 162)	133) 141) 150)	122) 133 252)	21.10. 07.09.	117 241	29.09.1986 13.08.2002
494	‡	Wöllersdorf (Hydro) 208280 F0112 F0200 307.06 Piesting	164) 186) 224)	176) 189) 196)	181) 195) 213)	173) 189) 205)	173) 188) 211)	162) 184) 209)	162) 178) 194)	159) 179) 211)	172) 208) 321)	171) 192) 238)	193) 208) 234	194 207 220	159) 192 321)	29.08. 07.09.	126 371	17.10.1992 SEIT 1982 07.06.2002
495	|	Wöllersdorf (Ausleitung) 208298 F0111 S0013 308.57 Tiroler Bach	TR TR	TR TR	TR TR	TR 156	143) 150) 155)	138) 152) 159)	142) 149) 154)	141) 148) 155)	121 141 157	TR 154	TR 124	TR TR	TR 159)	01.01. 14.06.	TR 167	01.01.2006 SEIT 1982 19.08.1982
496	|	Tattendorf 208306 F0112 F0200 221.04 Piesting	130 149) 190)	135) 151) 161)	136) 158) 173)	137) 153) 174)	133) 149) 178)	128) 142) 159)	127) 134) 148)	126) 136) 165)	135) 184) 341)	141) 163) 240)	144) 182) 215)	161) 179) 198)	126) 157 341)	14.08. 08.09.	114 345	28.02.1971 07.06.2002
497	‡	Moosbrunn (Feuchtland) 208397 F0250 181.92 Schlauchgraben	27 36 55	37 44 61	41 45 54	34 42 50	31 38 55	26 33 46	18 32 55	30 38 55	31 44 77	31 44 67	44 49 60	37 42 54	18 41 77	19.07. 09.09.	11 80	04.05.1991 10.05.1996
498	|	Gramatneusiedl 208405 F0161 F0173 178.26 Jesuitenbach	39 44 52	42 45 56	38 45 57	34 38 43	31 35 42	30 34 45	33 36 45	36 40 73	39 46 89	40 47 75	47 54 72	46 53 65	30 43 89	20.06. 07.09.	27 95	02.01.1976 05.08.1982

Monats- und Jahresmittel der Wasserstände mit Extremwerten

Nr.	Schreibgerät	Pegel Mst.Nr. Fußnotencode PNP m ü.A. Gewässer	Niederste / Mittlere / Höchste Wasserstände in cm I	II	III	IV	V	VI	VII	VIII	IX	X	XI	XII	Jahr	Datum	Niederster und höchster beobachteter Wasserstand vor dem Berichtsjahr bezogen auf den angegebenen Pegelnullpunkt cm	Datum
499	‡	Marienthal (Bahnbrücke) 208413 F0112 F0212 174.61 Fischa	67 84 135	79 85 95	75 93 112	69 85 105	62 81 104	58 75 90	59 70 81	62 73 100	63 107 208	72 89 165	91 111 139	96 113 135	58 89 208	21.06. 08.09.	24 198	01.09.1990 20.03.2005
500	|	Reisenberg 208421 F0113 174.43 Reisenbach	111I 114I 124	111 115 122	117 121 129	113 117 121	113 119 131	116 121 157	112 116 122	112 114 148	114 121 143	116 119 136	119 121 133	119 123 130	111I 118 157	27.01. 22.06.	108 216	25.06.2001 16.01.1968
502	‡	Fischamend (Rohrbrücke) 208439 F0112 F0212 152.42 Fischa	60 83 114	63 86 114	82 95 121	70 86 107	62 76 95	48 67 76	37 59 81	47 60 80	43 104 176	69 86 135	87 110 125	96 112 135	37 85 176	17.07. 09.09.	25 193	19.11.1977 07.06.1965
503	|	Wildungsmauer 207373 139.48 Donau	122 229 505	200) 244) 318	201 280 407	183 217) 252	164 265 550	226 274 385	201 292 472	188 240 351	240 410 750	169 232 328	199 301) 496	172 297 415	122 273 750	01.01. 08.09.	17 767	09.12.2003 15.08.2002
504	|	Bad Deutsch Altenburg (Bauleitung) 207266 137.18 Donau	16 130 414	89 142 224	97 183 315	75 114 151	59 165 458	124 175 292	101) 194) 382	83) 141) 252	137 320 688	64 132 230	94 203 402	67 200 323	16 175 688	01.01. 08.09.	1 841	09.12.2003 15.08.2002
505	‡	Hainburg an der Donau 207274 135.25 Donau	87 205 501	164 219 306	172 262 400	149 189 226	126 239) 548	198 250 369	169) 268) 462	150 213) 329	216 403 799	137 206 307	172 284 495	143 281 410	87 252 799	01.01. 08.09.	5 957	01.01.1854 15.08.2002
506	|	Leopoldsdorf im Marchfelde 208454 F0213 F0253 145.37 Rußbach	192I 203I 209	193 205 234	198 230 256	190 226 233	187 229 257	192 224 237	217 226 235	217 227 244	186 212 259	205 243 298	202 208 222	204 212 222	186 220 298	11.09. 10.10.	157 337	06.07.1994 SEIT 1993 08.10.2003
507	|	Engelhartstetten 209262 F0213 F0253 S0025 138.32 Rußbach	245) 252) 255	246) 252) 265)	251) 265) 277)	246) 263) 267)	241) 262) 274)	245) 260) 265)	256) 261) 265)	257) 262) 265)	238) 262) 393)	250) 267) 297)	250) 253) 259)	251) 256) 261)	238) 260 297)	16.09. 10.10.	193 530	05.03.1993 SEIT 1993 16.08.2002
508	|	Wiener Neustadt (Flußbauhof) 208975 F0118 S0021 260.80 Wiener Neustädter Kanal	164) 190) 195)	180) 187) 191)	185) 189) 195)	190) 193) 195)	187) 190) 192)	190) 190) 191)	189) 190) 191)	186) 188) 190)	116) 172) 196)	184) 191) 196)	170) 195) 197)	193) 195) 197)	116) 189 197)	15.09. 30.12.	TR 232	13.09.2002 01.02.2006

MOLDAUGEBIET

509	|	Leopoldschlag 206557 619.24 Maltsch	147 155I 171	152I 160I 179	159 171) 198)	154 164) 192)	152 159 182	145 151 179	145 153 174	145 150 176	146 186 356	158 166 194	165 173 196	166I 182I 212	145 164 356	02.08. 07.09.	113 472	05.12.1987 07.08.2002
510	|	Oberlainsitz 209494 F0200 621.52 Lainsitz	171 178I 215	178I 186I 214	188 200 224	180 194 224	179 187 222	173 181 210	170 180 221	168 179 221	172 216 286	182 194 218	192 202 234	191I 211I 239	168 192 286	07.08. 07.09.	157 353	15.03.1984 13.08.2002
511	‡	Ehrendorf 208462 F0200 F0261 481.80 Lainsitz	134) 141D 171)	147) 152) 164)	150) 163) 214)	140) 155) 177)	137) 145) 172)	132) 138) 152)	128) 138) 185)	129) 143) 175)	137) 181) 350)	148) 158) 180)	157) 168) 203)	153D 171D 190)	128) 154 350)	19.07. 07.09.	124 469	08.10.1980 13.08.2002
512	|	Amaliendorf 208512 F0164 F0200 528.22 Braunaubach	150 154I 160	160 166 173	157 171 230	151 160 177	149 154 162	143 147 152	141 143 146	140 142 145	142 164 217	150 158 163	157 174 200	162I 171I 177	140 159 230	27.08. 26.03.	124 359	12.07.1976 13.08.2002
513	‡	Hoheneich 208579 F0164 F0200 478.92 Braunaubach	130D 145D 166D	154) 160) 168)	136) 169) 262)	132) 153) 174)	130) 145) 158)	126) 136) 157)	126) 133) 153)	126) 133) 161)	128) 169) 268)	141) 157) 170)	146) 170) 201)	149D 167D 186)	126) 153 268)	08.08. 07.09.	76 530	02.12.1953 13.08.2002

MARCHGEBIET

514	‡	Schwarzenau (Süd) 208611 F0164 S0016 491.22 Deutsche Thaya	29) 34D 58)	38) 46) 63)	35) 58) 176)	27) 41) 68)	23) 30) 44)	19) 27) 80)	17) 23) 66)	15) 29) 103)	19) 69) 249)	43) 52) 71)	51) 68) 153)	35D 56D 89)	15) 44 249)	07.08. 07.09.	11 430	06.09.1986 13.08.2002
515	|	Merkengersch 209742 F0164 F0200 450.59 Deutsche Thaya	136) 171D 210)	179) 193) 224)	175) 222) 440)	153) 180) 227)	149) 166) 226)	141) 155) 180)	136) 151) 215)	134) 157) 252)	149) 210) 453)	163) 182) 213)	179) 230) 427)	174D 210D 288)	134) 186 453)	08.08. 07.09.	127 504	04.07.1994 30.06.2006
516	|	Alberndorf 209601 F0164 F0200 409.20 Mährische Thaya	133) 141D 169)	155) 165) 179)	148) 169) 228)	135) 148) 169)	129) 138) 158)	127) 132) 140)	123) 128) 138)	123) 128) 145)	126) 139) 166)	132) 142) 149)	133) 159) 181)	145D 163D 190)	123) 146 228)	30.07. 25.03.	101 475	15.10.1992 30.06.2006
517	‡	Raabs an der Thaya 208629 F0164 F0200 395.44 Thaya	104) 125D 163)	142) 155) 173)	132) 170) 294)	115) 137) 178)	105) 123) 141)	93) 115) 130)	93) 109) 139)	95) 109) 148)	95) 141) 283)	113) 130) 147)	117) 165) 257)	127D 160D 192)	93) 137 294)	22.06. 26.03.	41 648	15.02.1954 30.06.2006
518	|	Hardegg 209171 F0223 281.13 Thaya	124) 135) 197)	126) 149) 195)	126) 167) 274)	126) 150) 209)	125) 142) 189)	124) 142) 221)	124) 142) 187)	124) 142) 200)	125) 145) 201)	126) 141) 196)	127) 160) 201)	129) 169) 202)	124) 149 274)	28.06. 25.03.	114 525	04.01.1990 14.08.2002
519	|	Pulkau 209510 F0200 261.89 Pulkau	140I 148I 153	148 150 152	147 153 185	147 150 156	143 147 155	141 144 160	137 140 148	135 139 153	139 147 171	145 147 156	147 152 166	145I 152I 160	135 147 185	08.08. 24.03.	125 278	01.08.1984 SEIT 1984 02.02.1985

Monats- und Jahresmittel der Wasserstände mit Extremwerten

Nr.	Schreibgerät	Pegel Mst.Nr. Fußnotencode PNP m ü.A. Gewässer	Niederste / Mittlere / Höchste Wasserstände in cm I	II	III	IV	V	VI	VII	VIII	IX	X	XI	XII	Jahr	Datum	Niederster und höchster beobachteter Wasserstand vor dem Berichtsjahr bezogen auf den angegebenen Pegelnullpunkt cm	Datum
520	‡	Zwingendorf	192D	200)	203)	197)	195)	190)	189)	187)	188)	194)	199)	198D	187)	29.08.	152	30.01.1989
		208637 F0200 F0251 181.66	200D	203)	215)	204)	199)	197)	193)	191)	200)	198)	204)	206D	201			
		Pulkau	212)	212)	278)	218)	218)	230)	224)	208)	264)	225)	228)	218)	278)	25.03.	460	13.03.1963
521	|	Alt-Prerau	210	224	234	226	224	222	219	226	230	231	226	237	210	02.01.	164	09.10.1988
		208645 F0200 171.30	222I	244	290	245	228	231	227	229	236	236	250	269	242			
		Thaya	240	263	478	289	243	248	247	237	258	243	285	311	478	25.03.	645	01.07.2006
522	‡	Bernhardsthal (Staatsgrenzpunkt IX)	139	121	174	134	114	111	111	116	104	130	137	157	104	15.09.	100	12.09.1978
		207290 F0209 152.51	155	202	256	177	139	139	129	125	149	156	188	211)	169			
		Thaya	178	238	382	308	157	196	157	137	224	199	281	285	382	27.03.	499	05.04.2006
523	‡	Hohenau an der March (Fluss-km 66,92)	134	214	216	145	108	93	83	76	92	116	147	163	76	11.08.	55	10.09.1983
		207308 146.82	224	273	355	213	144	141	110	96	186	158	232	260	199			
		March	319	332	452	373	187	254	167	178	461	200	340	374	461	09.09.	607	04.04.2006
524	‡	Asparn an der Zaya	122D	125)	125)	125)	123)	121	120	120	121	123	124)	123)	120	19.07.	106	26.08.1991
		209452 F0261 212.90	126D	126)	129)	127)	125)	124)	122	122	126	125)	126)	126)	125			
		Zaya	131)	130)	155)	129)	130)	150)	130	130	146	135	130)	132)	155)	24.03.	268	11.05.1989
525	‡	Niederabsdorf	157D	164)	165)	162)	157)	155)	152)	151)	155)	160)	164)	165)	151)	09.08.	132	18.08.1993
		209189 F0200 F0261 151.27	166D	167)	173)	167)	163)	160)	156)	156)	168)	164)	167)	169)	165			
		Zaya	180)	179)	205)	175)	177)	186)	176)	190)	232)	187)	182)	186)	232)	07.09.	350	30.06.1994
526	‡	Dürnkrut (Fluss-km 44,33)	125	202	205	132	97	83	73	67	77	102	133	153	67	11.08.	53	01.09.1992
		207316 142.02	212	261	343	203	129	126	97	82	166	140	212	246	185			
		March	299	315	467	388	164	228	146	147	390	180	308	345	467	28.03.	769	04.04.2006
527	‡	Angern an der March	133	205	209	139	105	90	79	73	87	115	142	164	73	11.08.	59	20.08.1992
		207324 139.74	212	261	341	209	136	132	103	90	176	150	219	253	190			
		March	291	310	455	395	167	230	151	150	395	186	310	349	455	29.03.	746	04.04.2006
528	|	Bad Pirawarth	128I	128	129	126	125	123	123	123	124	125	127	127	123	10.08.	118	11.01.1987
		208678 166.59	130I	131	132	128	128	127	126	126	130	128	129	130	129			
		Weidenbach	146	144	158	130	144	204	147	156	197	152	151	161	204	22.06.	323	22.06.1996
529	‡	Marchegg (Fluss-km 14,98)	180	256	260	192	155	141	131	124)	137	164	190	215	124)	11.08.	100	02.01.1954
		207332 F0167 136.44	258	306	371	259	189	182	156	140)	250	196	264)	298)	239			
		March	331	345	454	436	277	269	204	197	539	230	341	380	539	08.09.	724	16.08.2002

DONAUGEBIET ZWISCHEN MARCH UND LEITHA

530	‡	Thebnerstraßl	91	170	182	148	129	192	164	150	200	139	166	147	91	02.01.	76	09.12.2003
		207407 F0160 133.26	209	227	273	193	233	243	260	205	395	204	281	282	250			
		Donau	488	306	399	245	530	358	448	314	776	300	484	408	776	08.09.	974	15.08.2002
531	|	Wolfsthal (Strom-km 1874,84)	266	331	344	309	288	369)	341)	315	374	303	336	311	266	02.01.	186	18.12.1991
		207282 F0160 130.21	374	389	436	354	396	419)	436)	372)	564	369	447	448	417			
		Donau	653	469	565	407	698	528	623)	481	962	468	651	578	962	08.09.	1171	16.08.2002
532	|	Deutsch-Jahrndorf (Neurießäcker)	73	73	74	76	75	72	69	66	67	67	67	72	66	29.08.	28	20.02.1999
		210435 F0106 130.14	76	74	76	78	78	76	73	70	76	72	75	80	75			SEIT 1991
		Wiesgraben	78	75	81	80	83	85	76	73	83	79	80	84	85	06.06.	172	31.01.1999

LEITHAGEBIET

533	|	Schwarzau im Gebirge (Bundesstraße)	189	200	197	194	188	193	191	191	192	183	199	207	183	17.10.	172	02.08.1963
		208686 F0200 601.76	202	205	209	207	202	197	195	195	222	205	219	218	206			
		Schwarza	262	217	224	224	227	206	202	212	363	278	245	235	363	07.09.	390	25.07.1966
534	|	Singerin (Steg)	133	142	146	144	142	137	134	132	136	139	149	142	132	07.08.	102	20.12.1994
		208694 F0261 576.71	145	145	152	151	147	140	137	135	164	147	158	151I	148			SEIT 1958
		Naßbach	208	161	161	158	170	153	145	149	259	187	181	164	259	07.09.	270	08.08.2006
535	|	Singerin (Höllental)	131	143	145	140	139	132	128	128	132	140	159	149	128	29.08.	114	30.06.1908
		208702 F0261 568.99	146	148	156	153	147	138	133	132	180	152	171	163I	152			
		Schwarza	243	169	172	172	188	148	141	154	353	239	210	188	353	07.09.	357	08.08.2006
536	‡	Gloggnitz (Adlerbrücke)	162)	156)	171)	164)	161)	162)	160)	155)	165)	158)	178)	170)	155)	07.08.	100	30.11.1902
		208710 F0200 F0261 435.38	172)	171)	177)	177)	174)	168)	165)	164)	197)	175)	189)	182)	176			
		Schwarza	235)	182)	185)	186)	200)	173)	178)	182)	346)	232)	217)	200)	346)	07.09.	430	13.09.1899
537	|	Stixenstein (Schloß)	151	157	159	154	154	155	153	149	151	161	167	168	149	26.08.	116	02.01.1973
		208736 F0200 F0261 S0018 459.78	157	160	162	160	158	158	155	154	173)	166	175	175	163			
		Sierning	191	168	167	166	169	189	167	190	201)	189	194	183	201)	07.09.	245	07.06.2002
538	|	Ternitz (Straßenbrücke)	163	170	172	168	167	168	161	158	160	171	179	180	158	27.08.	98	01.03.1971
		208744 F0200 F0261 388.93	170	174	176	174	172	171	165	163	185	178	187	187	175			
		Sierning	201	182	190	190	181	197	177	194	214	203	203	195	214	07.09.	264	07.06.2002
539	|	Loipersbach	105	TR	TR	TR	TR	TR	TR	TR	TR	TR	164)	150)	TR	01.01.	TR	24.05.2002
		208785 F0214 F0257 344.46											185)	176)				
		Schwarza	244	145	160	164	192	132	TR	171	360	238)	222)	204)	360	07.09.	395	02.07.1975

Monats- und Jahresmittel der Wasserstände mit Extremwerten

Nr.	Schreibgerät	Pegel Mst.Nr. Fußnotencode PNP m ü.A. Gewässer	Niederste / Mittlere / Höchste Wasserstände in cm I	II	III	IV	V	VI	VII	VIII	IX	X	XI	XII	Jahr	Datum	Niederster und höchster beobachteter Wasserstand vor dem Berichtsjahr bezogen auf den angegebenen Pegelnullpunkt cm	Datum
540	|	Aspang Markt	131	132	131	131	131	130	130	129	131	132	135	136	129	17.08.	108	12.06.1981
		209395 F0200 503.32	132I	132	133	133	132	132	131	130	134	133	136	137I	133			
		Schopfgraben	136I	132	135	135	137	137	136	136	156	141	137	146I	156	07.09.	190	28.05.1999
541	|	Aspang-Höll	158	160	157	163	160	160	157	156	160	167	171	170I	156	09.08.	133	10.02.1984
		208819 F0200 439.73	161	161	164	166	164	164	164	161	177	171	173	176I	167			
		Großer Pestingbach	180	163	174	169	197	196	204	187	243	203	180	191I	243	07.09.	305	06.10.1982
542	|	Feistritz am Wechsel	143)	148	146)	149)	145)	144)	142)	142)	146)	144)	151)	156)	142)	14.08.	114	16.01.1990
		208827 F0200 447.96	149)	149)	151)	153)	152)	150)	147)	147)	156)	154)	160)	161)	152			SEIT 1985
		Feistritz	174)	150)	159)	157)	169)	161)	213)	171)	191)	191)	177)	168)	213)	09.07.	337	12.07.1989
543	ǂ	Warth	62)	59)	58)	65)	59)	61)	47)	48)	59)	58)	68)	75)	47)	16.07.	18	20.09.1932
		208835 F0200 372.71	66)	67)	72)	74)	71)	69)	67)	65)	82)	75)	82)	84)	73			
		Pitten	94)	78)	92)	88)	108)	109)	122)	92)	177)	126)	101)	103)	177)	07.09.	316	07.08.1999
544	|	Scheiblingkirchen	53	53	52	52	50	48	31	25	49	55	63	62	25	10.08.	28	20.08.2001
		209544 369.42	55	55	58	58	54	52	48	46	61	61	66	67	57			
		Schlattenbach	77	57	70	65	80	76	71	71	134	105	73	83	134	07.09.	177	21.05.1999
545	|	Bad Erlach	111)	111)	105)	115)	112)	104)	109)	107)	112)	116)	122)	127)	104)	13.06.	TR	04.06.1973
		208843 F0200 S0019 306.88	117)	117)	120)	123)	119)	116)	115)	113)	136)	128)	138)	141)	124			
		Pitten	159)	122)	143)	130)	163)	147)	181)	150)	260)	207)	155)	160)	260)	07.09.	370	02.07.1975
546	|	Wiener Neustadt (Bundesstraßenbrücke)	24	TR	TR	TR	TR	TR	TR	TR	TR	TR	77	54	TR	01.01.	TR	10.05.2001
		208884 F0214 F0257 263.94											108	96				SEIT 1993
		Leitha	141	TR	54	59	65	TR	92	TR	336)	165	137	124	336)	07.09.	316	07.10.1982
547	|	Zillingdorf	TR	TR	TR	TR	TR	TR	TR	TR	TR	TR	149	122	TR	06.09.	84	20.08.2005
		209288 F0214 F0257 238.03											171	165				
		Leitha	226	TR	TR	TR	TR	TR	151	TR	405	238	207	198	405	07.09.	453	04.08.1991
549	|	Wiener Neustadt (Reitweg)	123	124	125)	119)	119)	119)	117)	118)	122	121	125	132)	117)	06.07.	TR	03.10.1986
		208918 F0224 F0251 262.68	129	128)	130)	128)	126)	124)	123)	124)	126)	126	132)	134)	128			
		Warme Fischa	137	132)	137)	132)	136)	130)	128)	132)	139)	133	139)	139)	139)	07.09.	222	11.07.2005
550	|	Wiener Neustadt (Ostende)	137	135	134	128	127	128	125	124	127	128	130	136	124	17.08.	74	12.05.1988
		208926 F0224 F0251 255.52	140	137	137	134	132	131	129	128	130	131	135	140	134			
		Warme Fischa	155	140	142	139	185	193	168	163	165	146	145	147	193	10.06.	245	18.08.1998
551	|	Peisching (Brücke)	56)	70	74	67)	66)	59)	48	45)	27)	63)	65)	74)	27)	11.09.	TR	18.09.2004
		208934 F0116 355.52	68)	74	75	75)	74)	67)	58)	58)	69)	73)	73)	75)	70			
		Kehrbach	80	76	76	76	77)	78)	77	77	77)	74)	75)	76)	80	19.01.	88	05.06.1978
552	|	Peisching	39)	47)	40)	49)	45)	44)	39)	39)	41)	49)	50)	46	39)	20.08.	TR	05.04.2003
		208942 F0116 355.83	45)	50)	52)	52)	49)	47)	47)	45)	54)	54)	55)	50)	50			
		Mühlbach	51)	54)	58)	58)	58)	53)	53)	52)	59)	57)	59)	54)	59)	17.09.	76	22.05.1982
553	|	Katzelsdorf (EVN)	130	130	130	142)	136	129	123	100)	99	111	180	136)	99	14.09.	TR	02.01.2000
		208967 F0117 F0200 270.49	151)	142)	166	179)	159)	151	147	133)	169	166	202	207)	164			
		Katzelsdorfer Werkskanal	208)	168)	216	214	213)	218	218	215	213	216	215	217)	218	09.07.	288	26.01.2000
554	|	Wiener Neustadt (J. Straußg.)	181	220	230)	216)	188)	190)	168)	168)	180)	212	191	238	168)	19.07.	TR	12.09.1987
		208983 F0118 F0119 F0200 255.44	226)	242)	250)	247)	239)	225)	203)	195)	242)	244	255	257	235			
		Kehrbach	280	273	264)	263)	262)	260)	263)	239)	266	282	289	262	289	14.11.	310	19.08.1982
555	ǂ	Deutsch Brodersdorf (Straßenbrücke)	131	131	134)	121	119	115	106)	93)	114)	128)	138)	155)	93)	07.08.	1	08.06.1998
		208991 F0200 F0257 193.04	144)	139	143)	139	136	130	123)	115)	174)	143)	171)	173)	144			
		Leitha	209	143	152)	148	152	140	147)	136)	359)	240)	206)	200)	359)	08.09.	379	03.06.2006
556	|	Deutsch Haslau	165)	191)	195)	170)	160)	149)	116)	117)	139)	195)	249)	224)	116)	21.07.	87	20.09.1978
		209007 F0200 S0022 139.19	191)	197)	212)	197)	180)	166)	145)	136)	284)	224)	291)	280)	209			
		Leitha	334)	207)	279)	220)	214)	187)	190)	167)	493)	395)	358)	356)	493)	10.09.	503	07.08.1991
557	|	Gattendorf (Schleuse)	58	57	58	61	68	62	51	51	56	69	60	66	51	20.07.	44	07.04.1990
		210443 F0105 136.10	63	58	64	67	75	66	62	59	77	73	73	74	68			
		Kleine Leitha	74	60	73	76	84	76	71	68	103	86	80	83	103	10.09.	130	12.09.1998
558		Deutsch-Jahrndorf (Albrechtmühle)	123	124	128	126	128	122	100	107	106	126	143	123	100	24.07.	60	24.07.1990
		210450 F0105 131.37	129	125	132	131	138	128	119	114	129	143	150	138	131			
		Kleine Leitha	136	128	142	136	142	140	129	124	152	158	160	151	160	24.11.	180	06.06.2006
559	|	Nickelsdorf (Kläranlage)	106	122	124	115	109	103	60	58	81	118	150	149	58	09.08.	26	19.09.1978
		210013 F0353 127.22	121	127	135	131	121	116	92	81)	168	135	166	166	130			
		Leitha	171	132	164	144	138	126	123	120	307	200	186	189	307	10.09.	342	06.07.1975
560	|	Nickelsdorf (Pötschring)	39	45	45	45	44	39	30	28	43	45	69	53	28	09.08.	TR	13.10.1964
		210021 F0354 127.35	46	47	54	50	47	44	40	38	121	61	107	105	63			
		Komitatskanal	130	48	96	58	51	49	50	50	328	196	175	183	328	10.09.	339	25.10.1996

RABNITZGEBIET

561	|	Piringsdorf (Pfarrbrücke)	93	94	95	94	91	87	86	86	92	98	106	105	86	21.07.	4	21.07.1973
		210039 297.72	96I	97	101	101	95	92	91	91	113	105	110	114I	101			
		Rabnitz	114	102	123	110	125	112	123	150	238	157	116	148	238	07.09.	284	15.09.1991

Monats- und Jahresmittel der Wasserstände mit Extremwerten

Nr.	Schreibgerät	Pegel Mst.Nr. Fußnotencode PNP m ü.A. Gewässer	Niederste / Mittlere / Höchste Wasserstände in cm I	II	III	IV	V	VI	VII	VIII	IX	X	XI	XII	Jahr	Datum	Niederster und höchster beobachteter Wasserstand vor dem Berichtsjahr bezogen auf den angegebenen Pegelnullpunkt cm	Datum
562	|	Mannersdorf an der Rabnitz (Hansäcker)	44	46	46	45	41	39	38	38	43)	46	54	55	38	20.07.	32	13.08.2003
		210054 231.18	47	48	53	50	46	43	42	43	62)	54	58	65I	51			SEIT 1988
		Rabnitz	68	54	89	59	73	58	77	84	212	137	66	123	212	07.09.	264	06.09.1998
563	|	Oberpullendorf (Fußgeherbrücke)	18	21	21	21	15	13	13	13	18	22	31	30	13	09.08.	12	23.02.1993
		210062 237.13	23	23	31	26	20	17	19	17	39	32	35	43	27			
		Stoob	42	30	91	36	45	31	71	63	230	107	47	124	230	07.09.	421	05.07.1944
564	|	Lutzmannsburg (Weingartenbrücke)	159	161	161	159	156	146	150	150	160	163	178	178	146	24.06.	129	28.08.2003
		210500 194.53	166	164	176	170	164	157	159	161	190	177	185	194	172			
		Rabnitz	210	181	244	186	198	178	212	195	383	277	203	272	383	08.09.	386	21.05.1999
565	|	Walbersdorf	114	113	113	113	111	103	102	104	112	119	122	121	102	01.07.	7	21.08.1998
		210070 218.52	117	114	118	116	114	109	106	109	123	122	124	124	116			
		Wulka	146	126	156	119	168	293	193	204	173	155	132	153	293	13.06.	260	13.06.2003
566	|	Wulkaprodersdorf (Bundesstraße B16)	160	161	161	162	160	159	160	160	159	161	169	168	159	03.09.	135	25.09.1953
		210088 F0216 161.86	164	163	171	167	165	163	162	162	174	170	172	176	167			
		Wulka	227	176	255	181	255	334	291	258	307	235	183	237	334	13.06.	431	22.04.1965
567	|	Trausdorf an der Wulka	120	120	121	120	118	100	107	111	117	122	123	126	100	21.06.	110	26.07.1995
		210328 F0217 142.68	124	123	130	125	123	121	119	119	131	128	129	133	125			SEIT 1993
		Wulka	166	138	188	133	183	212	162	155	211	177	142	176	212	14.06.	293	23.09.1996
568	|	Oslip	126	130	130	133	133	132	133	133	135	137	141	140	126	11.01.	106	19.08.1992
		210393 F0218 129.60	131	132	138	135	136	138	138	137	144	144	144	149	139			
		Eisbach	191	152	247	138	144	228	185	230	236	208	174	256	256	12.12.	298	18.05.1991
569	‡	Schützen am Gebirge	136	135	138	138	135	131	128	127	132	139	150	149	127	06.08.	108	30.10.1969
		210096 F0221 122.17	142	141	157	145	145	139	136	137	159	155	157	167	148			
		Wulka	199	163	281	159	197	195	216	200	341	252	174	285	341	07.09.	415	18.05.1991
570	|	Breitenbrunn (Schilfzone)	129	130	138	142	140	133	120	111	109	117	133	139	109	05.09.	99	15.11.2004
		210351 F0471 114.00	136	141	146	149	146	139	129	121	128	131	140	147I	138			
		Neusiedler See	142	148	155	154	154	143	136	128	137	139	150	152I	155	29.03.	208	01.06.1996
571	‡	Breitenbrunn (Seebad)	109	117	128	145	136	118	115	102	93	105	121	127	93	05.09.	64	10.02.1984
		210138 F0471 114.00	146	151	156	159	155	148	138	130	137	141	150	157I	147			
		Neusiedler See	170	168	171	167	185	160	153	151	169	158	177	176	185	15.05.	212	12.11.1996
572	‡	Neusiedl am See (Seebad)	128	117	137	141	135	134	121	114	103	108	120	125	103	05.09.	TR	22.10.1950
		210146 F0471 114.00	146	150	155	158	155	147	138	130	137	140	150	156I	147			
		Neusiedler See	173	163	171	168	184	163	152	160	166	157	169	169	184	15.05.	218	10.04.1973
573	|	Gols	38	41	46	52	49	104	103	104	109	109	61	55	38	19.01.	21	23.08.1990
		210369 S0001 117.39	43	45	53	63	101	112	114	108	118	116	87	61	85			SEIT 1988
		Golser Kanal	68	65	82	85	121	132	143	138	149	124	126	80	149	07.09.	205	06.06.1995
574	‡	Podersdorf am See (Badebucht)	139	141	148	148	147	135	126	123	122	130	141	140	122	05.09.	70	13.09.1964
		210153 F0471 114.00	147	150	156	159	155	148	139	130	138	142	150	156I	148			
		Neusiedler See	181	165	174	169	172	183	159	163	158	150	166	162	183	21.06.	220	23.02.1967
575	‡	Illmitz (Biologische Station)	129	142	143	153	138	137	124	117	125	130	135	140	117	20.08.	84	01.11.2003
		210179 F0471 114.00	146I	149	155	158	153	146	136	128	136	141	148	155D	146			
		Neusiedler See	181	162	176	168	164	165	151	136	149	153	163	168	181	29.01.	212	28.05.1996
576	‡	Rust (Seebad)	118	129	119	153	142	119	124	111	118	131	135	140	111	20.08.	TR	28.08.1949
		210112 F0471 114.00	144	149	155	160	154	145)	136	129	136	141	147	154I	146			
		Neusiedler See	156	156	165	165	162	156	147	136	145	149	159	159	165	03.04.	195	27.05.1996
577	‡	Mörbisch am See (Zoll)	123	139	141	154	135	128	124	116	124	131	132	141	116	22.08.	52	18.10.1961
		210120 F0471 114.00	146	149	155	160	157	144	135	128	137	142	149	157I	147			
		Neusiedler See	162	161	165	172	175	160	146	136	145	152	161	172	175	18.05.	207	28.05.1996
578	‡	Apetlon Staatsgrenzpunkt (A79)	112	129	130	148	125	124	120	110	114	119	122	134	110	16.08.	70	01.11.2003
		210187 F0471 114.00	145	147	154	157	152	144	135	128	137	141	148	155D	145			
		Neusiedler See	186	171	176	178	175	161	154	145	163	171	177	185	186	29.01.	216	22.06.1999
579	|	Deutschkreutz	185	185	186	181	179	177	175	176	179	183	184	187	175	16.07.	173	28.01.2005
		215020 F0209 186.44	188	188	191	188	185	183	182	181	190	190	190	192	187			
		Goldbach	228	206	243	197	256	232	237	233	241	231	206	236	256	05.05.	270	17.07.2003

RAABGEBIET

580	|	Arzberg (Moderbach)	47	48)	47)	48)	47	46)	43	44	53	50	48	47I	43	21.07.	20	06.02.1989
		210955 575.18	50)	49)	52)	52)	49)	50)	47)	50	58	53	51	52I	51			SEIT 1982
		Moderbach	77)	55)	60)	58)	62	84)	62	91	98	60	57	61	98	28.09.	263	30.07.2005
581	|	Arzberg (Raab)	129)	131)	130)	130)	129)	130)	128	128	135	133	132	131I	128	23.07.	126	06.03.1990
		211698 F0200 566.62	132)	132)	133)	133)	131)	133)	131	133	141	136	135	135I	134			
		Raab	156)	136	139)	138)	143)	162)	144	172	182	142	139	145	182	28.09.	397	30.07.2005
582	|	Mitterdorf an der Raab	62	66	66)	65)	64)	64)	60)	64)	68)	63)	65)	67D	60)	17.07.	6	04.03.1979
		211599 F0205 F0251 397.84	73	73	78)	76)	72)	75)	71)	74)	86)	78)	78)	80D	76			
		Raab	108	86	101)	91)	94)	107)	92)	123)	149)	94)	94)	98)	149)	28.09.	400	31.07.2005

Monats- und Jahresmittel der Wasserstände mit Extremwerten

Nr.	Schreibgerät	Pegel Mst.Nr. Fußnotencode PNP m ü.A. Gewässer	Niederste / Mittlere / Höchste Wasserstände in cm I	II	III	IV	V	VI	VII	VIII	IX	X	XI	XII	Jahr	Datum	Niederster und höchster beobachteter Wasserstand vor dem Berichtsjahr bezogen auf den angegebenen Pegelnullpunkt cm	Datum
583	|	Unterfladnitz	66	68	68	69	68)	70)	69)	69)	74)	71)	67)	69)	66	05.01.	65	14.01.1964
		210963 S0040 371.42	71	70	72	72	72)	75)	73)	73)	79)	75)	74)	74)	73			
		Weizbach	126	85	87	78	161)	120)	138)	214)	130)	94)	80	94)	214)	20.08.	400	09.08.1970
584	|	St.Ruprecht a. d. R. (Raab)	128	131	132	131	127	131	126	127	138	131	135	132	126	21.07.	102	01.02.1995
		211706 F0205 F0251 369.92	139	140)	146)	144	139	144	139	142	156	147	144	147	144			
		Raab	178	153	175	157	199	181	175	213	230	167	155	168	230	28.09.	497	31.07.2005
585	|	Flöcking	65	66	67	65	63	63	60	60	65	66	65	65	60	22.07.	41	22.04.1993
		211888 354.18	69	68	73	68	67	68	63	65	71	70	68	70	68			
		Rabnitzbach	83	74	98	74	83	106	74	99	133	79	71	88	133	28.09.	340	05.09.1998
586	ǂ	Takern II	112	119	117	119)	116)	114)	109)	111)	122	113	112	122	109)	22.07.	62	22.07.1984
		210971 F0205 F0251 317.55	125	124	135	127)	125)	131)	120)	125)	143	132	128	133	129			
		Raab	186	144	200	142	195)	236)	156)	223	272	166	153	175	272	28.09.	600	12.11.1925
587	ǂ	Feldbach	130)	138	142	131	119	126	95	96	154)	152)	154)	146)	95	21.07.	72	20.09.1936
		210989 F0205 F0251 275.45	152)	154	167	152)	146	149	132	139)	177)	167)	161)	166)	155			
		Raab	217)	173	241	172	257	248	192	251	330)	209)	182)	229)	330)	28.09.	566	28.05.1972
588	ǂ	Neumarkt	158	155	166	154	151	160	156	152	155	160	159	163	151	26.05.	104	03.10.2003
		210468 F0200 230.64	172	172	186	173	171	171	165	169	188	178	173	180	175			
		Raab	201	188	263	197	213	229	198	224	351	242	188	253	351	28.09.	623	21.08.2005
589	|	Rohrbach an der Lafnitz	192)	196)	198	196	193	193	193	192	197	211	209	211I	192	14.08.	177	14.08.2003
		210997 419.48	199)	199)	202)	200	200	198	199	199	230	218	216	227I	207			SEIT 1989
		Lafnitz	229)	208)	218	205	226	295	255	271	342	241	226	265I	342	07.09.	519	22.07.2004
590	|	Hammerkastell	114)	117	118	115	114	114	112	112	119	123	123)	126D	112	24.07.	107	15.08.2003
		211680 365.28	118)	119)	121	119	119	118	118	118	140	127	126)	139D	124			
		Lafnitz	147)	126)	136	124	137	192	159	166	254	147	134)	191D	254	07.09.	424	06.10.1982
591	|	Markt Allhau (Musserbrücke)	122	124	123	120	120	119	117	118	123	123	125	124	117	22.07.	110	16.07.2003
		210203 337.29	125	125	127	123	124	123	122	123	131	127	126	128I	125			SEIT 1991
		Stögersbach	136	139	150	131	143	151	166	205	214	168	130	146	214	07.09.	352	28.06.1998
592	|	Wörth an der Lafnitz	13	28	29	24	21	12	10	10	32)	34)	35)	23I	10	20.08.	6	09.01.2006
		211003 F0205 299.68	32I	32	37	31	32	30	28	28)	64)	41)	40)	45I	37			
		Lafnitz	78	51	76	42	62	100	104	103)	175)	90)	53	76	175)	08.09.	398	07.10.1982
593	|	Pöllau (Prätisbach-II)	108	109	109	110	108	109	108	108	116	111)	109)	103	103	30.12.	TR	03.04.2002
		211623 F0064 F0209 433.23	109	110	113	113	111	113)	112)	111	121	114)	111)	109)	112			
		Prätisbach	118	115	123	120	120	150	142	136	144	125)	116)	120)	150	02.06.	179	12.08.2002
594	|	Pöllau (Saifenbach)	41	42	43	42	41	43	42	41	49	46	45	46I	41	11.01.	15	09.01.2000
		211631 F0064 396.85	43	44	47	45	45	49	48	46)	57	49	47	50I	48			SEIT 1988
		Saifenbach	56	53	63	50	70	117	86	89)	113	62	53	59	117	19.06.	260	06.06.2000
595	|	Waltersdorf in Oststeiermark	127	127	128	118	115	122	113	117	127	129	127	128I	113	21.07.	102	08.09.1983
		211011 F0205 283.16	130	130	137	130	129	135	128	128	143	135	133	137D	133			
		Safenbach	145	150	169	137	165	240	176	173	210	168	144	171	240	19.06.	531	02.08.1965
596	|	Dobersdorf	138	140	141	137	136	137	133	133	142	145	144	140	133	24.07.	30	16.08.1988
		210211 F0200 234.00	142	142	147	142	141	142	141	140	157	148	147	149	145			
		Lafnitz	155	152	167	147	149	179	170	167	228	172	151	167	228	08.09.	428	13.10.1980
597	|	Rettenegg	34	38	44	33)	44	40	36	39	46	34)	43	41	33)	23.04.	18	25.02.1991
		211722 F0200 849.97	51I	50	53	54)	55	54	52	51	67	60)	61	60	56			
		Feistritz	73	63	64	58	71	78	63	80	125	78	71	71	125	07.09.	172	28.07.1991
598	|	Anger	204	207	207	209	206	208	208)	206)	212	208	210	205	204	18.01.	184	10.12.2001
		211029 F0207 465.39	214I	215	221	220	217	219	216)	214)	238	224	224	228I	221			SEIT 1989
		Feistritz	255	222	241	233	239	249	249	260	310	237	239	240	310	07.09.	643	04.01.2002
599	|	Neudorf bei Ilz	120	124	125	121	121	120	115	118	123	125	125	122	115	24.07.	100	08.06.1966
		211037 277.85	127	126	135	125	126	130	123	125	138	129	127	132I	129			
		Ilzbach	155	145	180	131	161	311	155	185	283	168	131	198	311	17.06.	575	05.06.1965
600	|	Maierhofen	80	77	83	85	81	84	75	66	86	80	87	78)	66	08.08.	59	27.12.1986
		211045 F0205 263.48	90	90	100	94)	93	98	91	90)	120	102	102)	106)	98			
		Feistritz	134	105	129	102	124	171	137	147	209	131	121)	122)	209	07.09.	297	22.08.2005
601	|	Ottendorf	99	101	102	98	97	96)	86	86	98	100	100	99	86	08.08.	82	28.08.2003
		211912 289.51	103	103	109	102	101	101)	96)	95	106	103	102	104	102			
		Rittscheinbach	114	114	134	107	121	180)	114)	124	187	128	106	140	187	19.09.	355	21.08.2005
602	|	Eltendorf (Hackenwiesen)	134	136	141	135	135	140	133	131	144	143	142	137	131	08.08.	106	21.08.1988
		210401 F0200 223.65	141	142	149	143	143	147	141	139	163	149	147	151	146			
		Lafnitz	165	154	174	148	156	194	171	172	265	175	152	171	265	08.09.	497	13.10.1980
603	|	Pinggau	102	103	103	103	103	102	100	102	104	105	106	105	100	26.07.	99	30.08.2003
		211771 515.21	104	104	105	105	105	104	105	105	110	108	108	108	106			
		Pinka	113	108	109	107	112	124	127	125	142	119	111	112	142	07.09.	299	31.01.1999
604	|	Pinkafeld	116	119	119	119	117	121	116	115	121	123	128)	127)	115	17.08.	110	07.08.2003
		210419 F0200 384.05	122	122	125	123	123	124	122	120	133	128)	132)	135)	126			
		Pinka	132	133	139	130	133	137	155	140	186	168)	140)	152)	186	07.09.	288	19.07.1994

Monats- und Jahresmittel der Wasserstände mit Extremwerten

Nr.	Schreibgerät	Pegel Mst.Nr. Fußnotencode PNP m ü.A. Gewässer	Niederste / Mittlere / Höchste Wasserstände in cm I	II	III	IV	V	VI	VII	VIII	IX	X	XI	XII	Jahr	Datum	Niederster und höchster beobachteter Wasserstand vor dem Berichtsjahr bezogen auf den angegebenen Pegelnullpunkt cm	Datum
605	|	Oberwart (Landeshauptstraße L382)	147	150	149	147	147	146	145	145	148	153	159	158I	145	09.08.	114	11.01.1969
		210229 F0200 302.59	152	152	156	153	152	151	152)	151	165	159	163	167I	156			
		Pinka	165	170	174	170	188	195	214	187	245	203	172	185	245	07.09.	340	06.08.1968
606	|	Siget in der Wart	113	115	115	109	108	105	103	104	112	113	119	117	103	21.07.	100	19.07.2003
		215012 280.98	118I	119	122	114	113	110	109	111	126	121	122	126I	118			
		Zickenbach	129	150	146	129	142	186	160	139	206	212	130	154	212	28.10.	396	27.06.1998
607	|	Woppendorf	211	214	217)	217	211	206	207	208	214	215	230	234I	206	13.06.	206	16.09.1964
		210237 F0200 242.00	227	229)	239)	232	231	228	227	222	248)	240	241	246I	234			
		Pinka	243	275	286)	254	282	297	328	280	405	355	261	283	405	07.09.	624	22.04.1965
608	|	Altschlaining	119	119	118	117	112	115	112	112	115	117	116	123	112	09.08.	106	05.10.1987
		210245 F0200 315.78	121I	121	124	120	118	117	116	115	125	124	124	127I	121			
		Tauchenbach	129I	132	142	126	137	159	143	144	167	165	133	138	167	07.09.	430	13.07.1955
609	|	Hannersdorf	142	143	144	144	140	140	138	138	141	139	147	152	138	20.07.	138	13.08.2001
		210252 F0200 F0209 246.96	147	148	153	151	145	145	142	142	156	154	154	158I	150			
		Tauchenbach	159	167	186	157	160	194	167	165	242	243	162	197	243	28.10.	557	12.07.1975
610	ǂ	Burg	133	137	139	138	133	132	127	129	138	151	159	164I	127	23.07.	120	13.08.2003
		210260 F0200 237.88	150	152	164	151	147	146	143	142	182	170	173	181I	158			SEIT 1994
		Pinka	171	211	216	171	193	241	251	209	350	333	191	248	350	08.09.	567	06.09.1998
611	|	Moschendorf	97	98	96	96	72	75	70	66	93	77	98	100	66	11.08.	58	21.04.1998
		215038 F0212 201.25	105	107	118	107	101	100	95	91	126	116	118	125I	109			
		Pinka	131	153	188	126	134	165	173	140	283	250	143	201	283	28.09.	453	07.09.1998
612	|	Bocksdorf	87	88	87	84	83	82	81	81	82	89	89	90	81	27.08.	76	25.06.2002
		210476 F0219 237.02	93)	93	99	89	90	90	88	87	97	97	95	96	93			
		Strem	113)	128	142	99	157	162	135	116	160	211	104	134	211	28.10.	397	27.06.1998
613	|	Rauchwart	149	150	152	148	148	147	146)	145	148	149	152	151	145	17.08.	138	16.10.1993
		210484 F0203 F0209 227.32	153	154	163	150)	153	153	150)	151	163	159	155	157	155			
		Strem	174	195	216	154	202	213	196)	186	229	255	171	207	255	28.10.	372	27.06.1998
614	|	Güssing (Kulturzentrum)	154	153	159	154	153	149	148	150	155	157	161	158I	148	24.07.	146	23.08.2003
		210286 F0164 209.97	159	160	174	158	158	159	153	154	173	170	165	166I	162			SEIT 1996
		Strem	178	208	263	166	174	226	173	170	316	342	177	218	342	28.10.	481	21.05.1999
615	ǂ	Heiligenbrunn	137I	137	141	128	127	119	116	117	127	138	142	140I	116	22.07.	6	05.07.1957
		210294 F0212 F0220 200.13	142	143)	154)	138	137	134)	130)	128)	151	149)	146)	148D	142			
		Strem	159	171	208	149	152	182	156	151	263	272	159	179	272	29.10.	442	22.04.1965
616	|	Kirchschlag in der Buckl.Welt	146	146	147	149	145	143	139	139	144	149	155	157	139	17.08.	113	18.12.1983
		210302 408.47	148	148	151	152	148	145	144	143	159	154	159	164I	151			
		Zöbernbach	158	152	162	162	181	159	200	196	236	200	164	181	236	07.09.	319	08.08.1989
617	|	Rattersdorf	139	141	142	141	138	135	134	133	136	142	152	151I	133	30.08.	108	09.09.1977
		210310 F0200 F0209 285.24	143	143	150	146	143	139	137	136	155	148	156	161I	146			
		Güns	154	150	184	158	170	167	182	165	264	222	165	190	264	07.09.	315	13.05.1996

MURGEBIET

618	|	Muhr	121	123	121	123	127	126	127	126	128	123	122	122	121	18.01.	120	27.02.2005
		203745 F0068 F0100 F0200 1119.67	126	125	126	134	148	148	150	139	148	140	135	135	138			SEIT 1992
		Mur	147	131	138	169	175	189	184	160	169	163	160	177	189	20.06.	234	12.08.2002
619	ǂ	Unterweißburg	23	23	21	25	29)	29)	34	28	31	27	28	26	21	12.03.	10	21.01.2004
		203828 F0100 F0200 1059.67	33	31	30)	48)	53)	45)	56)	40	61	44	38	35	43			
		Zederhausbach	86	57	64	73)	72)	85)	116)	68	94	73	63	65	116)	10.07.	324	29.01.1986
620	ǂ	St.Michael i. Lg. (Mur)	20	20	22)	25)	37	31	39	35	39	35	31	25	20	16.01.	9	13.03.2006
		203752 F0100 F0200 1041.75	30	27	29)	50)	64	60	72	51	71)	54)	46	42	50			
		Mur	81	46	53)	78	90	107	139	78	104	83	77	73	139	10.07.	490	14.09.1903
621	ǂ	Mörtelsdorf	92	92	97	102	114	108	116	110	114	109	103	97	92	16.01.	59	11.02.1986
		203794 F0100 F0200 1010.24	103	99	103)	126)	139	136)	155)	125	149	128	119	115	125			
		Mur	162	115	128	151	163	189	275)	157	185	158	150	148	275)	10.07.	390	18.08.1966
622	|	Mauterndorf	172)	171)	172)	174)	186)	186)	185)	180)	181)	180)	169	174	169	07.11.	77	03.03.1975
		203760 F0207 1106.47	176)	174)	175)	187)	193)	190)	194)	183)	197)	185)	181)	177	184			
		Taurach	211)	176)	179	200)	206)	206)	221)	191	221)	197	188	181	221)	10.07.	275	12.08.2002
623	|	Weißpriach	86)	86	88	89	110	107	105	100	102	98	94)	87	86	16.01.	48	13.03.1987
		203778 1097.35	92)	89	90	110)	119	113	120	104)	124	104	97)	91	104			
		Weißpriach	125	92	94	134	144	151	163	119	157	120	101	95	163	10.07.	232	12.08.2002
624	|	St.Andrä	59	62	61	58	63	63	69	64	59	58	55	57	55	03.11.	55	04.03.2004
		203992 F0212 1052.52	66)	65	64)	73	78	76	78)	70	77)	69)	66	65	71			
		Göriachbach	82	68	66)	87	86	119	105	81	87	77	73	74	119	20.06.	135	12.08.2002
625	|	Lessach	78	78	78)	81	94)	94	89	88	97	84	83)	79	78)	01.01.	56	11.03.1996
		204008 1108.31	81)	80	81)	94)	100)	102)	106)	95	105)	91	86)	83	92			
		Lessachbach	99	82	149	104	120	144	145)	106	122	101	92	85	145	10.07.	225	20.12.1995

Monats- und Jahresmittel der Wasserstände mit Extremwerten

Nr.	Schreibgerät	Pegel Mst.Nr. Fußnotencode PNP m ü.A. Gewässer	Niederste / Mittlere / Höchste Wasserstände in cm I	II	III	IV	V	VI	VII	VIII	IX	X	XI	XII	Jahr	Datum	Niederster und höchster beobachteter Wasserstand vor dem Berichtsjahr bezogen auf den angegebenen Pegelnullpunkt cm	Datum
626	‡	Tamsweg (Taurach) 203786 1019.02 Taurach	106 111 150	101 108 112	104 110 118	110) 126) 144	125 134 148	120 132 189	121 138) 184	115 121) 134	121 138 161	113 122) 138	113 118 130	104) 115) 139	101 123 189	22.02. 20.06.	87 265	01.03.1978 18.07.1931
627		Tamsweg (Mur) 203802 F0100 F0200 1006.90 Mur	63 65 73	63 64 72	67 70 75	73 100 125	95 117 150	92 112 148	96 129 175	88 97 110	91 126 160	88 96 112	79 87 98	73I 79I 87	63 95 175	10.01. 10.07.	47 335	16.03.1909 14.09.1903
628	|	Madling 203810 971.71 Thomatalbach	56 61) 87	55 58 63	55 60 66	61 77) 95	64 71) 95	64 70) 103	62 78) 148	57 62 86	61 66) 85	60 63 90	58 62 77	48 57 63	53 65 148	01.01. 09.07.	34 175	22.02.1989 20.07.1993
629	‡	Kendlbruck 203976 F0100 F0200 933.38 Mur	76 85) 147	77 81 87	80 85 98	87 114) 139	105 122 145	102 120 206	99 134 279	92 102 131	98 127 164	90 104) 139	87 96 110	79 90 106	76 105 279	17.01. 10.07.	66 355	13.03.2006 12.08.2002
630	|	Gestüthof 211086 F0100 F0200 776.30 Mur	130 141 200	133 137 145	133 143 157	145 174 198	160 175 202	158 177 242	151 191 310	150 161 211	157 182 217	148 162 198	142 154 173	135I 147I 162	130 162 310	16.01. 10.07.	96 430	15.03.1984 05.11.1966
631	|	Katsch 211995 765.29 Katschbach	58 65I 101	59I 64D 71D	62 67 74	65 83 98	66 83 99	66 85 121	65) 90) 144)	66) 78) 106)	78) 89) 114)	65 77 112	59 74 93	59 68D 82)	58 77 144)	27.01. 10.07.	27 190	24.01.2006 12.08.2002
632	‡	St.Georgen ob Judenburg 211102 F0100 F0200 700.15 Mur	190 202) 284	191 197 204	181 205 226	207 248 284	225 250 289	231 254 320	229 280 453	209 236 312	235 269 315	216 236 285	208 223 249	195) 212D 233	181 234 453	01.03. 10.07.	160 541	18.02.1941 06.10.2005
633	‡	Zistl 211110 942.00 Pusterwaldbach	53 59 100	51 55 58	54 57 64	56 72 87	66 74 91	58 62 73	57 68 113	58 62 83	61 77 95	61 68 87	58 63 68	55 59 64	51 65 113	17.02. 09.07.	35| 178	02.02.1996 SEIT 1990 31.07.1998
634	|	Pöls 211128 F0205 788.42 Pöls	139 154 197	138 152 169	138 154 173	151 167 184	141 169 199	139 159) 175	138 164) 219	138 155 183	138 175 199	138 161 192	138 158 173	143 154) 164	138 160 219	28.02. 10.07.	100 278	11.01.1960 12.08.2002
635	|	Zeltweg 211136 F0100 F0205 646.34 Mur	160 176 247	158 170 185	152 177 205	180 215 242	193 216 240	190 214 260	195 231 341	176 199 253	197 226 260	183 201 234	178 192 211	157 181 198	152 200 341	26.03. 10.07.	136 409	02.03.2005 SEIT 1988 06.10.2005
636	|	Eppenstein 211730 F0200 708.18 Granitzenbach	66) 70) 88)	68) 70) 76	69) 72) 90)	72 79 88	68 76 111	65 75 90	68 77) 112	64) 75) 139)	66 79) 98)	66 76 94	67 75 84	67 86I 130I	64) 76 139)	22.08. 30.08.	55 261	03.01.2002 26.08.2005
637	|	Hammerjäger 211920 F0200 748.95 Ingeringbach	90 103 129	91 101 115	92 102 117	103 116 131	94 113 123	96 113 133	93 117 146	92 107 135	110 127 158	93 110 131	94 109 134	94 104 116	90 110 158	02.01. 09.09.	87 200	24.12.2003 02.07.1995
638	|	Unterwald 211821 F0205 812.57 Liesingbach	113 124 139	114 124 126	114 125 132	124 132 138	127 135 145	116 129 135	125 133) 154	125) 127) 135	127 141 155	117 133 141	129 132 135	118 130 136	113 130 155	19.01. 09.09.	106 211	08.01.2001 31.07.1998
639	|	Kammern im Liesingtal 211169 F0205 647.88 Liesingbach	141 154 196	135 152 176	135 158 175	157 169 183	149 165 181	136 159 186	135 164 219	139 155 189	154 188 235	158 167 202	147 171 186	154 166 183	135 164 235	16.02. 07.09.	104 495	01.01.1977 31.12.2005
640	|	Leoben 211185 F0100 F0200 F0205 531.24 Mur	250 254 293	248 251 254	250 254 260	256 276 302	265 275 295	265 275 302	264 291 406	222 254 309	245 290 329	258 269 295	257 264 276	250 257 266	222 268 406	29.08. 10.07.	168 677	02.03.2005 22.05.1938
641	|	St. Peter/Freienstein 211193 595.02 Vordernberger Bach	25 33 58	29 32 37	31 38 49	34 43 53	31 36 43	26 33 80	26 32 76	24 27 41	26 49 90	29 33 48	33 37 44	29 35 42	24 36 90	16.08. 07.09.	14 122	24.12.2001 01.08.1974
642		Mürzsteg 211219 778.81 Mürz	113 130 180	119 122 134	129 135 150	124 134 141	120 128 150	118 122 130	111 118 135	110 115 122	118 150 230	118 129 191	130 139 155	120 130 138	110 129 230	02.08. 07.09.	85 395	03.02.1949 11.07.1916
643	‡	Neuberg an der Mürz 211227 F0205 715.30 Mürz	115 136) 257)	126) 134) 164)	138) 154) 194)	139 153) 170)	129 147 240	131) 137) 150	125 133 165	125 131 162	97) 156) 367)	92) 120) 212)	101) 132) 173)	105) 122) 139)	92) 138 367)	17.10. 07.09.	111 415	23.01.2006 28.07.1991
644	|	Kindthal 211243 F0205 569.64 Mürz	93) 121) 258)	99) 114) 139)	105) 133) 179)	115 129) 149)	103 123 196	105 116 207	98 112 151	95 107 140	104 173 401	96 125 213	116 140 186	94 134 153	93) 127 401	30.01. 07.09.	74 400	24.01.1995 SEIT 1989 29.07.1991
645	|	Edelsdorf 211862 F0205 599.69 Stanzbach	61I 70I 96	65 68 72	67 72 83	67 73 80	63 70 101	62 70) 93)	64 71 95	61 69 104	68 81 112	67 77 88	70 79 92	73 92I 160I	61I 74 112I	27.01. 28.09.	31 298	05.12.2001 19.01.2001
646	|	Hansenhütte 211250 F0205 541.75 Thörlbach	50 63 124	57 62 72	61 69 83	45 64 92	53 58 77	50 61) 104	41) 58) 80)	49) 55) 70)	52) 78) 177	56 64 95	59 70 85	60 68 80	41) 64 177	26.07. 07.09.	35 194	22.12.1999 SEIT 1992 22.10.1996
647	‡	Kapfenberg-Diemlach 211268 F0205 485.94 Mürz	68 93 239	76 86 99	79 104 144	68 98 121	68 92 150	68 89 154	59 82 133	60 76 129	76 149 381	73 97) 188)	86) 112) 158)	84) 106) 138)	59 99 381	23.07. 07.09.	36 389	24.12.2001 SEIT 1982 04.08.1991

Monats- und Jahresmittel der Wasserstände mit Extremwerten

Nr.	Schreibgerät	Pegel Mst.Nr. Fußnotencode PNP m ü.A. Gewässer	Niederste / Mittlere / Höchste Wasserstände in cm I	II	III	IV	V	VI	VII	VIII	IX	X	XI	XII	Jahr	Datum	Niederster und höchster beobachteter Wasserstand vor dem Berichtsjahr bezogen auf den angegebenen Pegelnullpunkt cm	Datum
648	|	Arndorf	71	76	81	84	89	85	81	72	84	81	90	91	71	30.01.	60	04.12.2001
		211276 F0200 (502.50)	90	92	93	92	95	94	90	87	102	98	96	96	94			
		Lamingbach	109	100	101	101	101	111	100	105	120	113	107	102	120	07.09.	208	15.08.1970
649	|	Bruck an der Mur unter Mürz	244	250	253	281	279	287	281	265	279	272	277	258	244	19.01.	162	25.01.1909
		211292 F0100 F0205 468.14	270	262	277	310	304	303	319	282	342	296	295	283	295			
		Mur	369	272	300	341	333	338	440	351	439	349	327	311	440	10.07.	601	22.05.1938
651	|	Deutschfeistritz	38	39	42	43	39	44	39	36	46	40	40	41	36	17.08.	22	21.02.1996
		211649 F0205 397.32	43	44	47	53	46	55	48	46	60	52	51	50I	50			SEIT 1994
		Übelbach	64	52	59	65	59	71	64	85	77	70	58	60	85	30.08.	246	03.02.2001
652	ǂ	Friesach	250	242	267	283	265	288	284	270	292	271	263	262	242	10.02.	214	05.01.2002
		211763 F0100 F0205 379.70	272	266	281	312	306	307	320	287	345	300	299	287	299			
		Mur	363	282	304	341	334	336	440	359	437	352	330	315	440	11.07.	560	13.08.2002
653	ǂ	Graz	215	210	230	246	232	250	244	230	255	234	229	226	210	10.02.	181	05.01.2002
		211326 F0100 F0205 F0350 328.67	236	229	244	275	268	268	282	248	309	261	260	249	261			
		Mur	330	242	277	308	297	309	410	322	406	315	292	277	410	11.07.	812	22.05.1938
655	|	Mellach	161	162	188	209	186	201	203	184	218	189	177	179	161	07.01.	137	16.01.2000
		211847 F0100 F0205 F0350 290.80	195	187	208	248	239	240	255	210	287	227	226	212	228			
		Mur	323	225	255	287	283	296	417	311	408	297	267	253	417	11.07.	591	13.08.2002
657	|	Voitsberg	69	70	70	74	72	78	73	71	77	75	73	69I	69I	30.12.	44	02.01.1979
		211334 F0205 391.19	72	71	75	81	77	83	78	76	84	80	75	74I	77			
		Kainach	91	79	88	96	123	130	115	119	110	96	78	88	130	10.06.	243	06.10.1982
658	|	Hitzendorf	115	118	119	117	113	114	106	109	117	117	118	117	106	23.07.	94	28.08.2003
		211953 358.73	122	122	128	124	119	122	113	118	128	121	119	124	122			
		Liebochbach	137	126	161	142	145	140	134	159	179	138	124	141	179	04.09.	374	26.07.2005
659	|	Lieboch	193	196	196	197	194	202	195	194	202)	199	198	194	193	15.01.	158	31.08.1950
		211342 F0200 319.46	210	212	218	219	204	220	213	212	226)	214)	209	215	214			
		Kainach	266	250	265	263	276	266	273	292	312)	265)	254	265	312)	28.09.	633	24.10.1993
660	|	Gerbersdorf	72	75	75	72	71	66	61	63	72	75	75	75I	61	22.07.	47	22.05.1993
		211896 297.52	79	78	90	77	78	72	69	73	90	82	78	84I	79			
		Stiefing	114	90	187	91	114	102	89	109	272	107	84	157	272	28.09.	393	21.08.2005
661	ǂ	Wies	160I	164	158	164	160	163	160	160	167	166	170	164I	158	20.03.	132	17.08.1952
		211391 325.30	163I	168	174	173	169	174	169	170	177	178	176)	176I	172			
		Weiße Sulm	179I	224	234	186	238	219	228	207	235	219	197)	213	238	04.05.	464	21.08.2005
662	|	Schwanberg	41	43	33	49	46	54	49	43	47	48	46	46I	33	05.03.	15	19.12.1983
		211383 F0205 402.48	47I	46	48	56	55	62	55	52	56	55	55	68D	55			
		Schwarze Sulm	56	58	59	63	103	92	90	69	93	83	62	113D	103D	29.05.	260	21.08.2005
663	|	Gleinstätten	85	83	84	88	78	97	91	88	78)	93	88	80	78	07.05.	75	08.01.2004
		211904 F0200 292.81	93	98	105	105	104	111	102	101)	111)	108)	105	103	104			
		Sulm	103	151	184	158	233	179	176	141	209)	169	127	145	233	06.05.	446	21.08.2005
664	|	Hörmsdorf	91	94	93	92	89	88	88	89	95	94	97	95I	88	22.07.	85	12.07.2002
		211961 345.14	93I	98	102	98	95	94	94	97	103	102	99	99I	98			
		Saggaubach	104I	138	143	110	152	138	178	173	157	138	115	124	178	10.07.	294	21.08.2005
665	|	Gündorf	63I	69	68	64	61	58	57	58)	69	68	71	70I	57	23.07.	37	24.08.1993
		211656 289.88	67I	76	86	73	72	68	67	72)	83	81	76	79I	75			
		Saggaubach	73	134	224	90	177	116	243	138	203	144	94	126	243	10.07.	486	21.08.2005
666	|	Frauental (Laßnitz)	141D	144)	146)	149	137	151	142	147	148	150	139	140	137	19.05.	135	21.06.2002
		211664 323.40	146D	147)	150)	155	153	160	152	152	157	156	154	153I	153			
		Laßnitz	154D	165)	163	172	213	236	191	173	193	185	161	171I	236	04.06.	325	11.07.1999
667	|	Frauental (Wildbach)	69	70	70	71	71	76	71	72	73	74	77	77	69	10.01.	68	20.08.2003
		211813 F0104 327.00	73	77	78	77	79	84	79	79	83	85	85	84	80			
		Wildbach	84	103	104	99	136	122	109	100	121	107	92	106	136	29.05.	219	23.10.1993
668	|	Wettmannstätten	81	84	83	85	82	88	83	84	87	88	88	84	81	13.01.	70	08.01.1990
		211797 289.70	85I	88	93	93	92	98	90	90	97	95	92	93I	92			
		Laßnitz	102	133	167	130	176	174	148	123	176	147	103	148	176	29.05.	403	24.10.1993
669	|	Wieselsdorf	115	119	118	117	115	116	111	111	113)	115)	120)	115	111	23.07.	105	19.08.2001
		211854 290.13	123	124	130	126	122	123	118	117)	121)	122)	123)	125	123			
		Stainzbach	153	153	194	172	171	175	142	158	197)	158)	132)	172	197)	19.09.	486	04.06.1992
670	|	Zehndorf	106	108	109	103	102	101	101	102	105	105	105	105	101	23.06.	87	04.07.1993
		211805 F0168 287.01	110	113	125	112	111	109	105	108	122	113	108	113	112			
		Gleinzbach	123	190	252	135	141	175	127	183	197	142	114	161	252	24.03.	353	21.08.2005
671	|	Tillmitsch	93)	97	96	96	94	99	93	93	101	101	103	98I	93	23.07.	3	30.12.2005
		211441 272.15	99)	103)	114	106	104	109	101	102	115	112	108	111I	107			SEIT 1988
		Laßnitz	129)	150)	218	153	159	147	146	160	206	167	120	183	218	25.03.	384	14.09.1988
672	|	Leibnitz	150	156	155	155	154	155	149	149	157	158	160	156	149	24.07.	138	14.08.2003
		211458 262.98	155I	162	175	166	164	167	158	159	173	171	165	167	165			SEIT 1991
		Sulm	173	220	294	198	227	210	230	215	259	228	180	231	294	24.03.	427	13.05.1996

Monats- und Jahresmittel der Wasserstände mit Extremwerten

Nr.	Schreibgerät	Pegel Mst.Nr. Fußnotencode PNP m ü.A. Gewässer	Niederste / Mittlere / Höchste Wasserstände in cm I	II	III	IV	V	VI	VII	VIII	IX	X	XI	XII	Jahr	Datum	Niederster und höchster beobachteter Wasserstand vor dem Berichtsjahr bezogen auf den angegebenen Pegelnullpunkt cm	Datum
673	‡	Spielfeld	139	150	155	185)	165	180	170	159	181	165	163	155)	139	08.01.	96	25.01.2000
		211466 F0100 F0205 244.22	169	167	189)	209)	201	204	212	181	239	198	194)	188)	196			
		Mur	251	200	271	240	255	238	319	261	324	258	231)	241)	324	07.09.	635	12.05.1874
674	|	Lipsch	101)	106)	105	101	99	96	92)	92)	100	102	103	100I	92)	09.08.	72	27.12.2003
		211474 256.42	108)	111)	125	106	111	104	98)	100)	120)	111	107	116I	110			
		Schwarzaubach	152)	149	229	122	205	169	147	139)	263	137	118	185	263	28.09.	501	19.08.1979
675	‡	Mureck (Schreibpegel)	212	222	230	255	234	248	237	226	253	237	235	226	212	08.01.	171	27.01.2006
		211490 F0010 F0100 F0205 224.23	239	237	260	278	269	272	281	250	312	269	265	258	266			
		Mur	320	270	348	309	323	308	391	329	401	331	299	313	401	07.09.	680	24.06.1973
676	|	Fluttendorf	140	144	143)	140	139	134	129	129	134	141	143	145I	129	20.07.	112	13.07.1971
		211508 222.88	146	148)	161)	145)	151	145	135	136	153	149	147	154I	148			
		Gnasbach	189	184	242)	153)	281	226	184	157	255	200	160	203	281	23.05.	345	01.11.1990

DRAUGEBIET

677	‡	Arnbach	38	39	42	44	40	40	50	50	45	41	40	44	38	05.01.	36	27.11.2001
		202523 F0200 1107.72	44)	44)	46	51	52	55)	61)	57	55	52	49	47	51			
		Drau	53	48	50	57	60	74	78	77	62	62	60	51	78	10.07.	138	13.10.2000
678	|	Eggeberg	23	23	23	24	33	33	34	31	31	30	27	24	23	22.02.	20	14.03.1996
		231100 F0052 1501.63	24	23	24	32	37	38	42	35	34	32	28	26	31			
		Villgratenbach	31	23	26	39	43	50	57	47	38	39	30	27	57	04.07.	96	01.11.2004
679	|	Ausservillgraten	19)	18)	18)	19)	26	29)	31)	28	27	27	23	21	18)	11.03.	16	01.03.2000
		212225 1256.55	20)	19)	19)	25)	30	34)	37)	32	30	29	25D	23D	27			
		Winkeltalbach	23)	20)	21)	32	38	43	47	41	35	35	29)	25)	47	09.07.	79	16.07.2003
680	|	Rabland	32)	34)	32	40	53	46	55	55	48	43	42	38	32	17.03.	23	05.03.1996
		212027 F0200 1070.98	38)	37)	40	53	60	66	80	65	60	55	48	42	54			SEIT 1988
		Drau	47	40)	46	64	77	111	132	109	78	73	66	48	132	10.07.	246	07.10.1998
681	|	Lienz-Falkensteinsteg	38	38	39	40	47	51	53	51	47	44	41	40	38	19.02.	20	24.01.1991
		231092 F0052 F0200 679.87	46	46	48	61	67	70	81	71	67	63	56	51	61			
		Drau	85	85	87	92	96	101	117	107	96	93	93	87	117	10.07.	216	07.10.1998
682	|	Hinterbichl	64	64D	64)	64)	80	85	87	85	79	71	68)	66D	64)	24.02.	59|	16.04.1996
		212043 1327.14	65D	64D	64)	78)	92	104	106	99	85	79	69)	66D	81			SEIT 1996
		Isel	72	65D	66)	101	122	157	161	141	117	100	71)	68)	161	09.07.	192	09.07.2004
683	|	Waier	87)	85)	86)	88	111)	119	123	118)	112)	99	93)	89)	85)	19.02.	81	20.03.1985
		212183 F0069 930.74	88D	87)	88)	108)	128)	142)	149	138)	120)	110)	96)	90D	112			SEIT 1985
		Isel	98	88)	93)	139	164	203	207	183	158	139	99)	94)	207	09.07.	346	17.06.1991
684	|	Innergschlöß	69D	68D	68D	71)	86	89	95)	92	83	75)	72)	69)	68D	11.03.	44	09.03.1969
		212068 1686.16	70D	68D	71D	88)	101	116)	116)	112)	94)	84)	74)	71)	89			
		Gschlößbach	86D	69D	79)	109	141	158	175	174	131	119	81)	74)	175	09.07.	282	25.08.1987
685	|	Matreier Tauernhaus	85D	83D	83D	85)	112	115	124)	120	110	97)	93)	86)	83D	11.03.	53	24.02.1991
		212076 1502.29	87D	84D	86D	114)	132	146	146)	140)	126	110)	96)	89)	113			
		Tauernbach	110D	85D	98	141	175	191	203	200	172	153	103)	94)	203	09.07.	330	25.08.1987
686	|	Prossegg	119)	116	118	121	143	146	149	146	144	132	128)	123)	116	17.02.	72	01.01.2002
		212084 F0100 (939.71)	122D	119D	121	143	160	171	174	162	154)	141)	130)	125)	144			SEIT 2002
		Tauernbach	139	122)	131	169	193	210	222	205	189	171	135)	129)	222	09.07.	277	09.07.2004
687	|	Brühl	103)	100	101	105	133	140	144	138	134	117	110	105)	100	19.02.	52	11.03.1965
		212092 F0100 919.58	105D	103D	105	132	157)	176)	183)	166	147)	132	113)	107)	136			
		Isel	121)	104)	113	171	210	260	275	232	201	172	119	111)	275	09.07.	513	07.07.1946
688	‡	Hopfgarten i. Def.-Zwenewald	20	18	20	22	41	45	41	38	39	31	25	21	18	19.02.	13	01.02.1986
		212100 F0200 1096.27	23	21	22	36	49	53	57	45	42	36	28)	25	36			SEIT 1984
		Schwarzach	27	23	26	52	62	80	100	59	53	45	31)	28	100	09.07.	204	17.06.1991
689	|	Spöttling	44)	43)	42)	44	59	61	64	62	58	51	48)	45	42)	11.03.	35	22.03.2002
		212118 1486.78	45)	44)	44)	54	66	72	76	68	64	56)	49)	46)	57			SEIT 2002
		Dorferbach	53	45	47	70	83	95	112	92	73	68	51	49	112	09.07.	135	12.08.2002
690	|	Spöttling-Taurer	17)	17)	17)	17	23)	25)	37)	36)	33)	28)	27)	26)	17)	28.02.	16	02.11.2002
		212126 F0200 F0248 S0047 1490.98	17)	17)	17)	24)	30)	36)	46)	40)	37)	31)	28)	26)	29			SEIT 1998
		Teischnitzbach	20)	17)	18)	40)	43)	60)	73)	58)	43)	40)	30)	27)	73)	09.07.	176	28.07.2006
691	|	St. Johann im Walde (Brücke)	136	134	139	145	187	195	196	192	189	166	154	140	134	19.02.	56	21.12.1991
		212159 F0100 F0200 744.15	146)	143	147	180	209	226	236	216	201	183	162	152	183			
		Isel	170	159	162	219	251	291	314	265	241	219	172	168	314	09.07.	470	03.09.1965
692	‡	Lienz	198	197	199	203	241	250	249	247	241	224	212	202	197	19.02.	93	17.01.1966
		212167 F0100 F0200 667.20	205	203	205	234	262	277	287	267	253	237	219	211	238			
		Isel	223	214	217	270	300	338	365	311	287	267	226	221	365	09.07.	585	18.08.1966
693	|	Lienz-Peggetz	55	56	58	61	97	106	114	106	99	81	69	59	55	27.01.	31	10.03.1984
		212316 F0072 F0100 F0200 661.43	66)	64	68	97	125	141	155	132	117	101	82	72	102			
		Drau	90	90	96	137	165	198	243	181	164	142	108	102	243	09.07.	455	18.06.1991

Monats- und Jahresmittel der Wasserstände mit Extremwerten

Nr.	Schreibgerät	Pegel Mst.Nr. Fußnotencode PNP m ü.A. Gewässer	Niederste / Mittlere / Höchste Wasserstände in cm I	II	III	IV	V	VI	VII	VIII	IX	X	XI	XII	Jahr	Datum	Niederster und höchster beobachteter Wasserstand vor dem Berichtsjahr bezogen auf den angegebenen Pegelnullpunkt cm	Datum
694	|	Obernußdorf	15	14	16	17	29	32	30	28	27	22	19	16	14	19.02.	12	19.02.1987
		212217 1169.17	17	16	17	29	37	39	43	35	31	26	21	18	27			
		Debantbach	21	17	21	41	62	81	86	64	39	34	27	20	86	10.07.	186	19.07.1987
695	|	Oberdrauburg-OWF	29	31	35	41	80	91	98	88	84	61	50	36	29	27.01.	21	19.03.1996
		212324 F0100 616.08	42	40	46	80	110	128	143	118	102	84	64	52	84			
		Drau	67	67	75	121	151	184	241	168	151	128	103	80	241	10.07.	426	18.06.1991
696	|	Irschen	4	6	8	10)	9	10	9	8	6	10	8	8	4	23.01.	5	15.01.2005
		212340 820.00	6	8)	9	14)	12)	12	14	12)	8)	11	10	9	10			
		Mödritschbach	7	9	15	19)	26	25	31	26)	22	17	31	12	31	24.11.	50	26.11.2002
697	ǂ	Sachsenburg (Brücke)	20	21	27	35	65	75	85	74	68	48	37	27	20	27.01.	16	02.03.2005
		212357 F0100 555.04	28)	27)	36	67	91	108	128	101	86)	68	50)	39)	69			
		Drau	43)	40	59	100	125	160	229	144	130)	108	107	61	229	10.07.	565	19.08.1966
698	|	Ranigoßbrücke	150	151)	152)	154	161	160	157	156	159	152)	149)	149)	149)	15.12.	96	21.03.1971
		212365 F0072 F0100 1280.70	152	152)	154)	160	163	163	163)	158	162	157)	152)	151)	157			SEIT 1964
		Möll	157	152	157	165	182	215	192	172	169	201	159)	155)	215	18.06.	354	19.07.1987
699	ǂ	Winklern	73	74	77	79	104	102	104	97	100	91	86	80	73	27.01.	60	25.03.1933
		212373 F0100 878.14	78	77	80	99	115	113	120	108	106	97	90	84	97			
		Möll	83	79	84	118	134	153	163	135	116	108	102	89	163	09.07.	355	18.08.1966
700	|	Flattach	103	108)	109)	100	113	109)	114	114	114)	109)	108)	110)	100	03.04.	82	06.12.1989
		213124 F0072 F0100 F0202 687.13	122	120)	127)	145)	161)	160)	172)	157)	153)	147)	135)	129)	144			SEIT 1989
		Möll	189	199	196	211	208	213	254	200	196	205	204	197	254	10.07.	358	14.09.1994
701	|	Mallnitz	127)	128)	131	132	158	158	155	151	159	146	137	132	127)	27.01.	109	22.02.1980
		212381 1173.90	132)	131)	133	153	163	163	167	160	165	153	142	136	150			SEIT 1974
		Mallnitzbach	137)	133)	139	168	172	194	206	177	173	169	150	140	206	10.07.	243	19.07.1981
702	|	Kolbnitz a. d. Tauernbahn AHP	13	13	15	14	30)	36	31)	31)	34	25	20	16	13	09.01.	10	03.02.1987
		212399 F0072 F0100 F0202 607.00	28)	25	32	51)	69)	67)	78)	64)	62)	54	40	33	50			
		Möll	84	88	88	100	101	108)	139	94	90	93	89	85	139	10.07.	261	19.07.1981
703	|	Möllbrücke	29	29)	30	29	30	30	30	29	30	29	29	29	29	05.01.	19	06.04.1967
		212407 555.00	30)	30)	31)	31)	31)	31)	33)	31	31	31	32	31	31			
		Möll	31	31	51	49	43	31	179	49	46	61	93	32	179	10.07.	470	14.09.1903
704	|	Drauhofen	55)	50	66)	71	99	110	106	100)	93	76	67	58	50	10.02.	20	07.10.1988
		213199 F0072 F0100 F0201 547.00	83)	85	96)	126)	144)	144)	160)	134)	126	114	100	84	116			
		Drau	140	147	146	185)	201	199	270	186	169	169	146	145	270	10.07.	405	18.06.1991
705	|	Gries	97I	97	98	99	109	108	109	106	105	105	102	98	97	19.02.	53	02.09.1981
		213207 F0100 1178.58	98I	97	99	108	113	112	116	110	109	109	104	101	106			
		Lieser	109	98	102	117	119	124	140	128	114	119	109	104	140	10.07.	227	19.07.1981
706	ǂ	Gmünd-OWF	56	66	66	74	75	74	73	71	72	75	70	67	56	23.01.	47	13.02.1982
		212431 F0100 738.91	71I	68	72)	92	87	86	97	81	84	81	78)	73	81			
		Lieser	97I	72	82	109	112	122	165	127	112	111	99	80	165	09.07.	214	16.01.1980
707	|	Ochsenhütte-Hochalm						17)	11	12)	11)	7)	7)	7	7)	19.11.	0	27.01.1998
		212456 S0002 1995.00						35)	30)	32)	15)	12D	10D	46I				
		Hochalmbach						85)	91)	114)	40)	38)	33I	329I	114I	17.08.	151	19.07.1981
708	|	Pflüglhof	119	118	120	124	129	128	128	128	129	128	124	119	118	19.02.	77	09.02.1955
		212472 F0100 847.25	121	120	123	136	134	132	137	135	138	133	128	123	130			
		Malta	147	121	129	150	140	152	187	181	157	148	148	128	187	09.07.	300	08.09.1967
709	|	Sandriesen	55	57	58	61	66	66	65)	63)	59	59	56	53I	53I	01.01.	37	24.02.2005
		212498 F0100 739.72	58)	58	60	72	71	70	76)	69)	67)	64	59	59I	65			
		Malta	74	62	65	82	77	83	134	113)	83	75	73	73I	134	10.07.	450	02.09.1965
710	|	Döbriach	91	94	91	103	97	100	103	94	94	98	98	92	91	23.01.	83	01.03.2006
		213181 591.90	96	97	99	113	106	110	118	105	109	108	104	99	105			
		Rieger Bach	122	104	111	127	174	153	168	183	156	147	126	106	183	30.08.	260	23.10.1993
711	ǂ	Millstatt (See)	111	115	116	122	120	123	126	122	122	123	121	117	111	19.01.	103	08.01.1922
		212514 F0454 587.00	116)	117)	120)	128	125)	127	136	125	129	129	124	121	125			
		Millstätter See	123	119	124	132	131	131	148	135	137	136	128	126	148	11.07.	233	21.05.1917
712	|	Seebrücke	134	136	137	141	140	142	144	141	140	140	140	136	134	13.01.	131	10.03.2005
		212522 586.66	136	137	140	146	143	145	154	144	146	146	142	139	143			
		Millstätter Seebach	143	139	142	150	147	148	166	151	153	152	144	143	166	11.07.	270	21.05.1917
713	ǂ	Spittal (Fasan)	125	124	132	137	146	143	146)	141)	136)	138)	132)	125)	124	22.02.	107	05.03.1996
		212530 F0100 556.19	129	131	135	158	154	154	166)	150)	151)	147)	140)	133)	146			
		Lieser	147	136	143	177	179	186	255	197	183	169	164	142	255	10.07.	326	12.06.1972
714	ǂ	Amlach	58	58	64	71	98	109	112	99	94	81	71	60	58	14.01.	50	09.01.1987
		213215 F0072 F0100 F0201 522.79	81	83	93	128	141	144	166)	138	132	119	103)	86	118			
		Drau	136	139	139	182	195	208	306	197	181	176	146	145	306	10.07.	480	18.08.1966
715	ǂ	Techendorf	112	116	113	113	113	112	108	109	112	116	115	119	108	24.07.	56	20.03.1967
		212563 F0201 F0457 927.92	117	118	119	116	116)	116	115	113	116	120	120	125	118			
		Weißensee	126	123	124	121	120	119	123	121	123	123	132	133	133	08.12.	199	24.11.1926

Monats- und Jahresmittel der Wasserstände mit Extremwerten

Nr.	Schreibgerät	Pegel Mst.Nr. Fußnotencode PNP m ü.A. Gewässer	Niederste / Mittlere / Höchste Wasserstände in cm I	II	III	IV	V	VI	VII	VIII	IX	X	XI	XII	Jahr	Datum	Niederster und höchster beobachteter Wasserstand vor dem Berichtsjahr bezogen auf den angegebenen Pegelnullpunkt cm	Datum
716	|	Sonnberg	53	47	49	54	47	47	47	44	46	49	47)	48	44	01.08.	22	26.02.1986
		213231 F0201 504.19	56	57	58	58	56	54	55	56	58	58	57)	55	57			SEIT 1986
		Tiebelbach	59	65	66	64	99	66	78	82	91	81	65)	59	99	29.05.	158	05.09.1998
717	ǂ	St. Andrä-OWF	118	126	135	114)	90	86	84	88	90	96	93	89	84	24.07.	79	30.04.1944
		213272 F0455 500.29	122	131	141	131)	100)	93	91)	91	95	100	95	92	107			
		Ossiacher See	127	136	149	149	114)	97	94	99	103	105	99	96	149	01.04.	229	26.11.1926
718	|	Urlaken-OWF	71	70	71	75	71	70	68	71	74	79	77	74	68	03.07.	57	21.10.1986
		212597 499.74	72	71	72	88	74	72	71	72	75	80	79	76	75			SEIT 1979
		Ossiacher Seebach	74	73	75	98	77	73	73	74	80	82	82	78	98	02.04.	136	27.11.2000
719	|	Töbring	94	93	94	97	93	84	84	83	83	80	85	84	80	13.10.	18	03.08.1994
		213116 F0201 512.52	97	99	101	103	98	97	101	100)	103	104	101	98I	100			
		Treffner Bach	107	111	117	114	158	135	141	154	159	142	138	119	159	27.09.	220	23.08.2000
720	|	Maria Luggau (Moos)	24	25	27	30	40	37	43)	38)	33)	37	30	27	24	23.01.	24	01.03.2006
		212613 1087.33	27)	27)	29)	54	52	46	59)	50)	42)	42	37	32)	41			SEIT 1984
		Gail	32	28	37	70	74	103	104	90	71	58	77	42	104	10.07.	281	15.01.2006
721	ǂ	Mauthen	42	49	49	57	66	64	66)	61	50	59	48	51I	42	23.01.	43	07.10.2004
		212647 F0201 (694.44)	51	51	59	78	76	71	81)	72)	70	67	64	63I	67			SEIT 1968
		Gail	60	54	75	89	100	103	129	102	90	80	135	77	135	24.11.	873	29.03.2000
722	|	Rattendorf	116	122	127	139	136	132	133	129	130	131	126	126	116	14.01.	55	12.03.1940
		212670 595.28	123	124	136	154	145	139	150	141	141	137	140	131	138			
		Gail	126	128	160	165	170	157	204	187	175	149	250	144	250	24.11.	685	05.11.1966
723	|	Neudorf	14	17	30	28	20	21	17	20	18	20	19	19	14	23.01.	2	11.06.1993
		212704 581.60	18	24	34	34	28	26)	25	25	25	25	27	24	26			
		Gösseringbach	23	35	45	42	46	38	47	71	49	43	64	33	71	30.08.	286	11.09.1983
724	|	Presseggen	108	108	113	110	104	99	103	106	109	110	109	108	99	22.06.	84	27.05.1980
		212746 F0467 558.78	109	111	115	113	108)	104	109	109	111	111	112	110)	110			SEIT 1977
		Pressegger See	114	115	118	116	113	110	115	114	116	115	127	112	127	25.11.	240	27.11.2002
725	|	Nötsch	126	127	140	156	143	139	137	132	134	136	129	126	126	18.01.	71	18.02.1999
		212753 545.95	129	131	154	173	158	148	161	148	151	146	152	138	149			SEIT 1990
		Gail	133	143	189	189	197	162	241	226	212	169	377	160	377	25.11.	603	08.10.1998
726	|	Thörl	86	87	93	95	78	88	97	86	90	86	87	79	78	29.05.	55	24.02.2006
		212761 F0203 S0003 592.94	92	94)	103)	107	101	98	106	101	106	102	101	99	101			
		Gailitz	98	103)	116	112	129	104	130	121	138	116	134	113	138	28.09.	370	06.11.1934
727	ǂ	Federaun	99	101	117	131	119	116	119	115	109	99	102	96	96	19.12.	1	24.12.2001
		212787 F0203 498.54	112	115	141	158	142	130	143	130	138	136	137	122	134			
		Gail	123	134	174	188	176	143	258	201	256	161	324	146	324	25.11.	477	01.11.2003
728	ǂ	Faak (Bundessportheim)	21	23	31	31	24	23	22	25	26	34	29	26	21	20.01.	12	16.08.2003
		212795 F0463 553.91	26	27	35	39	28	26	29	28	35	43	33	29	32			SEIT 1977
		Faaker See	33	33	40	45	32	30	36	33	58	56	38	34	58	29.09.	112	22.11.2000
729	|	Windisch-Bleiberg	15	14	14	17	16	15	15	16	18	23	19)	15	14	11.02.	10	23.02.1971
		212829 825.00	16	14	17	21	19	16	17	17	23	27	22)	18)	19			
		Bodenbach	24	15	24	22	22	17	26	27	54	35	30)	22)	54	18.09.	125	07.04.1975
730	|	Tscheppaschlucht	91	94	97	98	94	93	92	92	94	98	97	93	91	17.01.	81	17.09.1992
		212837 584.00	96	96	101	103	97	95	97	95	102	103	100	96	98			
		Loiblbach	113	103	115	111	101	99	120	108	140	119	108	100	140	18.09.	220	28.07.2003
731	ǂ	Miklauzhof	27	28	35	25	29	22	25	24	28	33	28	23	22	23.06.	13	28.01.1987
		212852 459.05	33	34	42	47	32	32	40	34	51	48	41	35	39			
		Vellach	68	48	60	66	48	44	172	65	176	97	59	46	176	18.09.	417	30.10.1926
732	ǂ	Maitratten	13	11	16	27	27	31	33	25	26	31	26	19)	11	19.02.	7	06.01.1989
		212860 975.71	17	17	22	41	33	41	47	31	35	38	30)	24)	31			
		Gurk	38	20	29	53	71	67	72	63	75	54	37	30)	75	28.09.	170	14.05.1962
733	|	Urschwirtbrücke	86	86	87	97	98	103	106	97	97	103	97	89)	84	29.01.	10	31.01.1966
		212878 934.97	89D	88	92	113	106	114	120	103	108	110	101	95)	103			
		Gurk	113I	90	99	126	153	142	153	137	156	128	108	100	156	28.09.	247	06.10.2005
734	|	Weitensfeld (Ost)	85	84	94	105	97	107	102	102	102	101	99	84	84	02.02.	75	24.02.1978
		212886 692.90	95	96	99	117)	108	117	127	109)	113	116	108	100)	109			
		Gurk	112	106	108	135)	165	142	166	145	166	135	115	120	166	10.07.	330	08.07.1946
735	|	Grades	27	27	26	28	24	35	32	30	31	37	32	29	24	23.05.	21	15.12.2001
		213306 732.31	30	30	30	39	37	46	52	41	44	42	37	35I	39			
		Metnitz	47	35	40	49	70	177	80	175	87	58	43	47I	177	20.06.	245	30.01.1999
736	|	Guldendorf	44	48	47)	57	49	44	45	43	56	44	48	50	43	17.08.	41	25.06.2003
		213405 652.17	57)	58	59)	64)	60	59	65	62	64	59	59	59)	60			
		Olsabach	88	68	73)	82)	89	79	101	120	80	85	67	69	120	30.08.	159	08.01.2001
737	|	Hirt	45	53	54	69	59	68	66	67	69	67	62	57	45	16.01.	33	25.01.2000
		212894 F0201 602.13	67	68	70	78	72	82	93	80	82	79	74	69	76			
		Metnitz	99	81	88	106	129	170	145	170	131	117	85	77	170	20.06.	285	02.08.1965

Monats- und Jahresmittel der Wasserstände mit Extremwerten

Nr.	Schreibgerät	Pegel Mst.Nr. Fußnotencode PNP m ü.A. Gewässer	Niederste / Mittlere / Höchste Wasserstände in cm I	II	III	IV	V	VI	VII	VIII	IX	X	XI	XII	Jahr	Datum	Niederster und höchster beobachteter Wasserstand vor dem Berichtsjahr bezogen auf den angegebenen Pegelnullpunkt cm	Datum
738	|	Mölbling 213397 F0072 579.26 Gurk	44 55 76	44 56 66	45 61 82	46 76 119	53) 66) 129)	44 76) 137)	48 91 167	38 72 126	54 78 145	47 76 98	40 67 100	40 60 77	38 70 167	28.08. 10.07.	28 280	29.02.1996 24.10.1993
739	|	Passering 213355 539.21 Silberbach	24 28 33	26 30 51	29 32 39	27 30 37	26 29 66	26 31 63	28 31 59	27 30 55	28 32 63	28 30 45	28 29 36	23 28 33	23 30 66	31.12. 12.05.	19 124	15.12.1988 20.06.2004
740	|	Launsdorf 213157 F0201 510.00 Gurk	58 75 99	68 76 85	63 80 93	80 93 118	58 85 122	73 93 128	81 103 147	68 89 131	75 95 137	78 94 114	67 86 106	61 80 93	58 87 147	01.01. 10.07.	44 233	20.01.1979 24.10.1993
741	|	Hüttenberg 212928 777.51 Görtschitz	132 138 150	134 138 143	135 139 147	140 144 148	139 142 155	135 140 152	140 145) 162)	139) 143) 158	139) 143) 156)	140 142) 147	136 141 147	134 139I 165I	132 141 162I	27.01. 10.07.	90 230	01.06.1969 12.06.1957
742	|	Brückl 212936 F0201 506.50 Görtschitz	84 90 101	84 90 98	86 93 104	89 102 117	89 100 124	90 100 124	90 99 127	89 97 116	89 98 121	89 95 106	89 94 104	90 93 100	84 96 127	08.01. 10.07.	76 214	16.01.1991 SEIT 1989 20.06.2004
743	|	Mauthbrücken-OWF 213322 499.81 Glan	109 112 116	109 113 124	115) 118) 125)	116) 121) 130)	105) 112) 145	107 111 118	106) 111) 130	103 110 134	109 114 147	110 114 133	111 113 119	98I 112I 123I	103I 113 147	09.08. 27.09.	7| 195	31.12.1996 06.09.1998
744	|	Wimitz 213249 640.00 Wimitz	22) 25) 27)	17 25 39	23 27 33	24 29 38	20 25 43	21 24 29	19 25 41	16 23 59	23 26 49	20 27 35	22 26 31	19) 25) 28)	16 26 59	02.08. 28.08.	14 116	02.09.1995 25.01.1981
745	|	Breitenstein 213256 516.55 Wimitz	28 29) 31)	29 30 36	30 32 35	29 33 42	28 30 45	26 29 33	26 30 48	25 30 99	29 32 53	30 33 37	30 32 35	23 31 33	23 31 99	28.12. 28.08.	5 129	06.01.1978 21.11.2000
746	‡	Zollfeld 212951 453.06 Glan	82 83 87	82 86 98	84 91 105	83 91 115	78 83 125	78 81 108	76 82 123	77 83 153	81 89 144	82 86 105	80 82) 87	79 83) 86)	76 85 153	23.07. 28.08.	55 314	26.08.1992 24.10.1993
747	|	Wölfnitz 213330 452.11 Moosburger Bach	29 30 33	30 33 39	34 38 49	32 39 46	28 31 48	26 28 35	25 28 39	26 27 32	27 30 44	33 37 46	33 34 38	29I 33I 45I	25 32 49	28.07. 28.03.	19 165	29.08.2001 21.11.2000
748	‡	Keutschach (See) 213488 505.84 Keutschacher See	41) 44) 50)	42) 47) 53)	46) 54) 69)	44) 55) 69)	38) 42) 44)	34) 40) 43)	34) 39) 47)	36) 39) 44)	38) 45) 56)	49) 53) 60)	45) 48) 51)	41) 43) 45)	34) 46 69)	29.06. 29.03.	31 141	19.08.2003 22.11.2000
749	‡	Klagenfurt - See 213140 F0470 439.01 Wörther See	94) 99) 104	98 103 109	107 116) 125)	119) 124) 129)	106 115) 119)	104 111 115	101 106 111	95 99 104	95 101) 108)	106 110) 115	101 105 107	101 104) 106	94) 108 129)	18.01. 08.04.	94 183	16.11.2006 25.11.2000
750	‡	Pörtschach am Wörther See 212985 F0211 F0470 439.01 Wörther See	96 98 102	100 103 108	108 116 126	119 125 130	111 116 120	105 111 115	101 107 112	96 100 104	94 101 108	106 110 115	102 104 107	100 103 106	94 108 130	18.09. 08.04.	79 203	17.10.1961 19.12.1916
751	|	Viktring 213009 446.96 Viktringer Bach	48 50 54	49 52 56	50 55 67	46 53 65	45 47 58	44 46 56	44 46 62	43 45 59	45 50 63	52 55 65	46 49 57	45 47 50	43 50 67	16.08. 30.03.	25 126	03.03.1973 01.10.1973
752	|	Stein 213017 445.88 Steiner Bach	37 43 47	38 43 46	40 45 48	42 45 49	36 43 48	39 42) 51)	38 42) 49	34 40) 49)	33 42) 48	39 44 50	36 42) 46	22 40) 54	22 43 54	22.12. 30.12.	12 102	01.02.1996 21.01.1987
753	|	Weinländer 213025 F0211 434.20 Glanfurt	105 116) 135	112 116 126	110 123 144	107 133 186	108 120 164	109 115 130	106 113 133	97 113 156	104) 116) 131	104) 119) 131)	103) 118) 128)	115 117 125	97 118 186	12.08. 10.04.	96 247	03.07.1971 01.10.1973
754	|	Zell 213033 F0211 410.00 Glan	50 57 68	53 59 75	58 70 91	61 77 103	49 59 78	47 53 69	41 54 86	44 52 84	48 59 91	58 66 77	52 59 68	47 55) 60)	41 60 103	24.07. 10.04.	37 252	11.07.1993 21.11.2000
755	‡	Gumisch 213041 F0211 394.34 Gurk	64 72 86	67 75 88	73 84 102	84 97 113	71 83 120	76 87 108	80 97 146	71 85 130	78 93 144	85 94 112	67 85 94	67 77 87	64 86 146	15.01. 10.07.	50 297	05.01.2002 25.10.1993
756	‡	Unterburg 213348 F0472 447.00 Klopeiner See	55 57 59	56 57 58	57 60 64	56 61 64	50 53 56	46 50 52	46 52 56	48 51 55	54 56 58	56 57 59	54 56 58	52 54 55	46 55 64	29.06. 28.03.	35 83	18.07.1993 01.05.2006
757	|	Kaunz 213389 520.00 Wölfnitzbach	37 41 43	38 40 44	38 41 45	41 42 47	40 42 58	40 45 57	41 43 62	40 42 53	39 43 64	38 43 50	40 43 48	41 43 45	37 42 64	27.01. 18.09.	27 99	01.07.1993 20.06.2004
759	|	Bad St.Leonhard 213363 S0004 668.16 Lavant	132 135 161	131 134 141	133 135 150	80) 90) 139	80) 84) 109	75 83 125	76 82 114	72) 78) 119	76 81 113	75 80 90	75 78 84	72) 75) 79	72) 95 161	17.08. 19.01.	125 237	30.01.1999 23.07.1999
760	|	St.Gertraud 213082 512.54 Lavant	114 126 157	109 125 137	114 127 146	126 138 153	125 131 164	121 133 209	123 134 171	123 131 170	117 133 175	107 130 159	117 129 137	115 126) 131	107 130 209	26.10. 14.06.	102 400	11.10.2006 03.01.1969

Monats- und Jahresmittel der Wasserstände mit Extremwerten

Nr.	Schreibgerät	Pegel Mst.Nr. Fußnotencode PNP m ü.A. Gewässer	Niederste / Mittlere / Höchste Wasserstände in cm I	II	III	IV	V	VI	VII	VIII	IX	X	XI	XII	Jahr	Datum	Niederster und höchster beobachteter Wasserstand vor dem Berichtsjahr bezogen auf den angegebenen Pegelnullpunkt cm	Datum
761	|	St.Jakob	27	29	29	30	29	28	26	27	30	32	28	27)	26	17.07.	23	10.02.1999
		213314 459.88	30	30	32	36	34	34	32	33	35	35	33	31)	33			
		Weißenbach	41	37	39	40	61	64	54	58	67	40	39	39	67	18.09.	150	14.07.1995
762	|	Fischering	160	159	159	172	157	164	160	161	164	162	167	162	157	27.05.	147	10.12.2001
		213371 409.75	168	167	170	180	175	180	178	174	178	176	175	172	174			
		Lavant	194	182	187	192	218	261	230	220	237	205	188	186	261	14.06.	436	20.06.2004
763	ǂ	Krottendorf	112	113	116	143	121	114	118	118	113	118	124	117	112	27.01.	101	21.01.2002
		213090 354.05	120	121	134	156	140	135	134	130	136	134	132	127	133			
		Lavant	151	149	179	176	210	242	223	202	232	189	161	150	242	14.06.	482	20.06.2004
764	|	St. Vinzenz (Feistritzbach)	6I	6I	6	7	7	8	9	10	12	10	11	8	6	19.02.	5	13.02.2002
		211938 F0056 (1083.00)	7D	7I	7	10	9)	10	13	12)	13	13	13	11	10			
		Feistritzbach	14I	10I	12	14	19)	22	33	32	27	31	17	13	33	04.07.	100	22.07.1999
765	|	St. Vinzenz (Schwarzenbach)	5I	5	4	6	6	7	7	7	9	8	9	6)	4	21.03.	4	24.02.2004
		211946 F0056 (1080.00)	6I	6	6	8	7	9	9	9	10	10	10	8)	8			
		Schwarzenbach	9I	7	11	10	20	19	23	27	25	21	12	10)	27	20.08.	45	22.08.2005

Tägliche Wasserstände
in cm über dem Pegelnullpunkt

Nr. 14 Gisingen — Iller

Mst.Nr. 200147 — Art: Schreibpegel — PNP: 434.30 m ü.A.

Tag	I	II	III	IV	V	VI	VII	VIII	IX	X	XI	XII
1.	166	158	180	169	204	271	251	221	257	256	167	163
2.	176	170	187	204	208	268	299	225	207	248	171	145
3.	170	143	202	217	243	250	297	256	253	236	161	182
4.	164	143	186	220	232	287	312	193	308	244	168	187
5.	153	189	188	190	220	289	324	210	307	234	203	162
6.	181	177	184	188	194	275	301	254	301	193	169	157
7.	149	178	181	172	239	263	265	262	321	177	199	201
8.	186	179	175	171	233	270	271	264	305	227	183	207
9.	179	162	170	207	252	265	339	323	265	227	172	198
10.	175	157	187	201	239	226	371	316	288	220	175	207
11.	189	165	136	216	237	268	334	262	307	210	179	223
12.	190	175	169	219	251	290	308	228	282	216	193	210
13.	174	177	193	213	214	281	310	263	260	200	209	208
14.	166	181	192	222	255	276	292	256	258	170	202	187
15.	212	162	167	211	258	289	272	240	204	215	225	157
16.	198	161	169	240	197	293	274	244	202	189	180	148
17.	173	155	162	234	236	240	299	248	255	212	167	193
18.	213	127	158	224	287	265	274	218	292	220	175	172
19.	234	163	204	223	246	267	266	226	285	231	197	190
20.	215	167	188	225	232	259	264	269	268	194	228	194
21.	174	161	209	215	269	282	257	247	251	190	227	159
22.	186	158	221	211	293	264	238	244	228	208	222	176
23.	199	168	181	249	271	252	247	253	230	210	229	166
24.	205	164	176	249	250	240	281	259	263	241	199	146
25.	173	140	157	237	244	278	239	214	238	242	184	151
26.	173	157	189	241	248	309	261	209	260	182	195	157
27.	172	152	181	249	251	262	240	254	241	190	215	163
28.	152	163	205	240	227	275	229	242	234	178	227	154
29.	199		181	215	256	273	224	253	223	217	214	156
30.	166		198	215	261	253	263	276	225	226	204	164
31.	179		175		245		237	266		163		147
am	01.	10.	08.	06.	05.	20.	26.	28.	22.	27.	03.	28.
NW	123	95	104	137	140	162	139	151	134	129	110	126
MW	182	163	182	216	242	269	279	248	261	212	195	175
HW	335	312	343	339	365	389	465	382	367	342	309	333
am	15.	08.	22.	18.	18.	26.	09.	09.	18.	01.	07.	07.

Jahreswerte NW 95 10.02. MW 219 HW 465 09.07.

siehe Tabelle Überleitungen u. Speicherungen d. Berichtsjahrs
durch Kraftwerksrückgabe beeinflusst

Nr.19 Lustenau (Eisenbahnbrücke) — Rhein

Mst.Nr. 200196 — Art: Schreibpegel — PNP: 394.04 m ü.A.

Tag	I	II	III	IV	V	VI	VII	VIII	IX	X	XI	XII
1.	483	535	527	501	586	636	665	578	653	605	525)	522
2.	497	538	548	517	580	635	748	583	598	614	510)	500
3.	503	508	554	538	600	601	765	631	620	592	504)	526
4.	499	497	542	557	587	632	765	576	697	604	506)	543
5.	494	526	532	540	575	645	752	552	691	613	528)	531
6.	492	541	542	521	550	645	727	586	678	576	531	519
7.	482	555	558	516	564	644	691	611	678	548	552	550
8.	497	551	559	506	571	653	667	658	653	582	535	558
9.	520	531	547	524	581	645	736	763	620	602	533	539
10.	512	511	528	542	575	612	820	698	645	604	528	543
11.	518	490	491	555	574	651	769	641	658	594	524	573
12.	523	505	514	569	579	686	728	597	652	577	540	573
13.	506	526	528	581	566	674	710	624	621	562	545	565
14.	495	534	526	574	601	668	681	629	621	537	562	556
15.	517	528	522	565	639	691)	644	619	572	563	569	522
16.	522	513	522	597	609	799)	661	626	551	553	550	495
17.	515	490	509	602	618	657)	679	689	592	568	524	529
18.	527	476	496	595	648	665)	672	632	666	574	506	555
19.	569	491	534	583	596	677)	661	609	660	585	523	570
20.	579	526	552	591	575	684)	650	656	632	553	572	565
21.	519	525	571	579	610	709)	617	656	615	530	569	545
22.	533	526	564	564	649	722)	609	640	577	555	574	519
23.	538	526	538	603	647	712	615	650	571	584	581	508
24.	560	510	529	610	640	661	670	644	591	589	571	502
25.	542	487	499	607	656	701	636	616	595	589	537	499
26.	538	502	516	609	655	792	620	580	628	561	539	495
27.	517	532	526	627	642	723	614	615	623	540	562	503
28.	495	542	529	612	624	719	591	630	609	521	556	502
29.	521		516	581	652	711	568	657	585	536)	551	506
30.	528		528	598	630	685	613	714	574	568)	547	499
31.	530		513		618		600	680		548)		492
am	01.	18.	18.	02.	07.	03.	29.	02.	16.	29.	04.	31.
NW	461	461	472	483	517	577)	534	532	529	492	481)	475
MW	518	519	531	569	606	678)	676	634	624	572)	542)	529
HW	657	607	612	671	701	936)	878	780	756	673	621	614
am	19.	07.	08.	23.	29.	16.	10.	09.	18.	04.	23.	19.

Jahreswerte NW 461 01.01. MW 583 HW 936) 16.06.

siehe Tabelle Überleitungen u. Speicherungen d. Berichtsjahrs

Nr.26 Lauterach — Dornbirnerach

Mst.Nr. 200410 — Art: Schreibpegel — PNP: 394.64 m ü.A.

Tag	I	II	III	IV	V	VI	VII	VIII	IX	X	XI	XII
1.	246	187	232	245	184	233	192	209	237	221	201	199
2.	234	187	319	253	183	272	217	200	221	213	193	200
3.	216	188	304	251)	184	239	230	280	227	208	189	245
4.	209	188	261	290	186	264	292	231	421	204	189	231
5.	221	186	233	251	218	232	248	210	367	202	187	217
6.	214	202	221	240	243	212	228	201	316	199	196	216
7.	234	202	217	244	211	210	220	206	276	195	217	314
8.	231	198)	215	242	196	211	218	412	250	194	235	295
9.	289	209)	208	234	211	200	279	428	233	193	224	288
10.	259	201	233	231	196	195	339	284	223	192	215	264
11.	235	224	222	227	189	192	302	246	232	190	246	320
12.	236	250	215	228	187	246	265	229	216	189	249	300
13.	220	244	216	227	183	279	234	229	208	187	226	260
14.	210	217	216	222	181	222	217	216	204	186	239	238
15.	205	291	214	220	227	231)	207	208	200	185	232	226
16.	200	245	210	216	217	256)	201	240	197	184	214	217
17.	198	221	205	210	345	215)	196	277	196	182	210	212
18.	197	210	203	205	308	210)	196	234	304	219	204	208
19.	213	205	217	201	233	200	224	217	277	218	202	203
20.	202	202	217)	198	212	194)	195	221	232	210	200	201
21.	196	198	223)	196	202	200)	195	222	215	200	233	200
22.	194	196	223	195	198	225	225	215	207	196	271	198
23.	192	194	227	194	193	222	201	206	202	191	260	196
24.	192	195	230	194	190	202	275	201	199	189	263	194
25.	189	197	242	193	187	201	235	197	283	189	239	190
26.	187	198	248	192	185	258	207	194	297	189	224	191
27.	186	205	257	191	183	217	198	192	287	191	213	190
28.	188	235	256	189	194	210	193	196	302	188	206	189
29.	188		255	187	338	200	191	291	261	186	203	186
30.	188		256	185	297	194	319	330	233	194	200	192
31.	187		252		239		230	271		223		189
am	27.	05.	18.	30.	14.	11.	01.	27.	17.	17.	05.	29.
NW	183	183)	200)	184	180	188)	189	190	194	181	185	182
MW	211	210)	234)	218)	216	221)	231	242	251	197	219	225
HW	374	380	376)	333)	442	398)	463	541	486	251	279	367
am	09.	15.	02.	04.	17.	04.	30.	08.	04.	18.	21.	07.

Jahreswerte NW 180 14.05. MW 223 HW 541 08.08.

Nr.39 Kennelbach — Bregenzerach

Mst.Nr. 200329 — Art: Schreibpegel — PNP: 423.02 m ü.A.

Tag	I	II	III	IV	V	VI	VII	VIII	IX	X	XI	XII
1.	157	101	165	136	117	169	130	133	154	147	110	128
2.	152	107	196	151	119	168	153	134	142	143	111	132
3.	144	106	188	144	114	152	154	166	157	128	106	166
4.	133	106	170	162	113	160	192	135	230	136	100	164
5.	152	114	154	146	121	157	195	120	197	129	113	154
6.	137	121	143	140	125	152	176	127	184	117	119	151
7.	157	127	147	137	133	137	159	136	175	111	145	199
8.	161	116	145	143	125	146	149	203	157	127	152	195
9.	173	133	140	136	167	131	186	221	146	123	140	177
10.	171	122	129	147	145	129	216	179	151	123	137	174
11.	159	135	133	147	136	134	193	154	163	109	189	180
12.	168	156	131	147	123	180	177	138	146	109	183	160
13.	150	147	131	151	125	185	160	145	146	108	155	154
14.	146	137	130	140	136	160	138	142	134	102	142	147
15.	144	171	129	144	141	153	135	127	124	107	137	136
16.	134	147	129	148	138	152	135	142	119	107	137	132
17.	135	130	123	144	198	135	131	155	137	118	135	134
18.	144	129	124	138	194	141	131	138	181	137	126	141
19.	170	133	137	129	149	137	131	128	175	129	132	134
20.	153	134	138	130	136	136	124	145	155	125	138	139
21.	143	119	135	124	143	140	117	139	144	113	151	120
22.	136	129	134	124	140	137	129)	132	130	119	168	123
23.	132	112	130	131	136	141	138)	130	121	116	170	121
24.	131	123	123	132	130	129	165)	126	141	117	175	115
25.	135	122	135	130	124	135	167	116	156	128	161	119
26.	122	139	141	134	110	174	135	110	169	121	158	116
27.	116	151	151	125	123	155	131	123	163	114	150	114
28.	117	158	151	123	128	155	120	133	165	106	145	114
29.	126		149	119	206	143	123	185	152	120	136	118
30.	121		153	118	196	126	191	195	141	113	134	121
31.	110		148		166		155	164		118		113
am	01.	03.	18.	30.	04.	11.	21.	26.	16.	14.	04.	31.
NW	102	98	106	101	100	108	103	108	111	101	99	106
MW	143	129	143	137	140	148	153)	146	155	120	142	142
HW	216	207	209	176	260	212	238	269	264	164	210	223
am	01.	15.	02.	04.	29.	13.	30.	09.	04.	01.	12.	07.

Jahreswerte NW 98 03.02. MW 142 HW 269 09.08.

siehe Tabelle Überleitungen u. Speicherungen d. Berichtsjahrs
zeitweise im Staubereich einer Wehranlage

2007

Tägliche Wasserstände
in cm über dem Pegelnullpunkt

Nr. 40 Bregenz (Hafen) — Bodensee

Mst.Nr. 200337 — Art: Schreibpegel — PNP: 392.14 m ü.A.

Tag	I	II	III	IV	V	VI	VII	VIII	IX	X	XI	XII
1.	254)	266	275	284	286	332	367	365	376	353	296	292
2.	257)	265	279	283	285	335	368	362	375	352	294	290
3.	258)	265	284	283	285	336	373	364	373	351	292	291
4.	258)	264	288	285	285	336	378	364	378	348	290	293
5.	258)	263	288	286	286	337	383	361	383	347	288	294
6.	258)	265	288	285	287	337	385	358	384	346	287	294
7.	258)	267	288	284	287	337	386	356	385	342	286	296
8.	259)	268	289	283	288	338	385	364	385	339	286	302
9.	260)	270	289	282	290	338	385	382	383	337	287	304
10.	264)	270	289	281	290	338	393	389	380	336	286	306
11.	265)	270	288	281	290	337	400	390	380	334	287	310
12.	267)	272	286	281	290	340	403	388	378	332	290	315
13.	267)	275	285	281	289	342	403	386	376	329	290	316
14.	267	276	284	282	289	344	402	384	374	326	291	316
15.	266	279	283	282	291	346	399	381	371	324	293	315
16.	266	280	282	282	293	352	396	379	366	321	292	313
17.	266	280	280	283	296	352	394	379	362	319	291	310
18.	265	279	279	283	304	352	391	379	364	318	289	309
19.	267	277	279	284	306	353	389	376	368	317	288	308
20.	270	277	281	284	305	353	387	374	367	316	288	307
21.	271	276	282	283	305	356	385	374	366	313	288	306
22.	271	276	282	283	306	359	382	373	364	310	289	304
23.	271	275	283	282	307	361	379	372	360	309	290	302
24.	271	274	283	283	308	361	380	370	357	308	293	300
25.	272	273	283	284	309	360	380	368	356	306	294	297
26.	271	272	282	285	310	365	377	365	357	306	294	295
27.	269	272	283	285	311	368	374	362	359	304	294	293
28.	269	273	284	286	313	369	372	361	359	302	294	291
29.	267		284	286	318	369	368	364	358	299	293	289
30.	267		284	286	328	369	369	373	355	299	292	287
31.	266		284		330		368	377		299		286
am	01.	04.	01.	11.	03.	01.	01.	07.	30.	31.	07.	31.
NW	250)	262	272	280	283	330	364	355	353	297	284	284
MW	265)	272	284	283	299	349	384	372	370	324	290	301
HW	273	282	290	287	331	371	405	391	386	355	298	317
am	21.	16.	04.	28.	30.	29.	13.	10.	06.	01.	01.	13.

Jahreswerte NW 250) 01.01. MW 316 HW 405 13.07.

siehe Tabelle Überleitungen u. Speicherungen d. Berichtsjahrs

Nr.42 Unterhochsteg — Leiblach

Mst.Nr. 200352 — Art: Schreibpegel — PNP: 396.32 m ü.A.

Tag	I	II	III	IV	V	VI	VII	VIII	IX	X	XI	XII
1.	129)	114	127	128	109	128	111	116	128	121	112	119
2.	136)	116	155	125	109	143	115	114	124	118	111	118
3.	131	120	152	123	109	130	120	164	128	117	111	134
4.	126	122	136	137	110	123	147	137	169	116	111	140
5.	129	117	127	129	121	119	138	125	143	115	111	133
6.	123	143	122	123	120	116	135	120	138	114	113	129
7.	129	138	119	120	114	118	124	119	132	114	119	165
8.	128	133	118	118	112	117	119	186	128	113	130	157
9.	138	143	116	117	128	114	131	223	123	113	122	151
10.	132	129	119	115	118	113	165	148	120	113	120	154
11.	124	139	120	114	113	112	151	137	121	112	154	186
12.	124)	149	117	114	111	113	137	131	118	112	150	158
13.	122)	139	116	113	110	112	127	125	116	112	129	143
14.	119)	128	115	112	110	111	121	121	115	112	128	135
15.	117)	145	114	112	114	114	118	119	114	112	127	129
16.	116)	133	113	111	111	117	116	124	114	112	125	125D
17.	115)	126	113	111	148	112	114	126	113	112	123	121D
18.	115)	122	112	111	142	113	113	121	147	114	121	118D
19.	120)	120	117	111	123	111	113	118	143	114	119	116D
20.	121)	118	121	110	117	110	112	120	126	113	119	115D
21.	120)	117	121	110	114	112	113	121	121	112	122	115D
22.	118)	116	123	110	113	117	117	119	118	112	128	115D
23.	116)	115	125	110	112	117	113	116	117	112	133	115D
24.	115)	115	126	110	111	112	127	115	115	112	144	114D
25.	114)	115	130	110	110	112	122	114	137	111	133	113D
26.	113)	115	141	109	110	124	115	113	145	111	129	112D
27.	113	118	146	109	109	118	113	113	140	110	125	112D
28.	114	127	144	110	114	115	112	117	134	111	122	112D
29.	115		142	109	176	113)	111	167	131	110	119	112D
30.	115		139	109	168	111	143	158	125	112	119	113D
31.	115		134		133		122	137		116		114)
am	01.	01.	18.	29.	27.	20.	01.	28.	17.	27.	03.	27.
NW	112	113	112	108	108	110)	110	113	113	110	110	112D
MW	121)	126	127	115	120	117)	124	132	128	113	124	129D
HW	157	163	174	141	217	148	191	294	211	125	174	195)
am	09.	15.	02.	04.	30.	02.	10.	09.	04.	01.	11.	07.

Jahreswerte NW 108 29.04. MW 123 HW 294 09.08.

geteiltes Profil

Nr.50 Lechaschau — Lech

Mst.Nr. 201087 — Art: Schreibpegel — PNP: 836.09 m ü.A.

Tag	I	II	III	IV	V	VI	VII	VIII	IX	X	XI	XII
1.	128	152	163	155	176	185	164	169	186	181	161	166
2.	132	151	168	155	174	184	186	166	180	180	160	166
3.	129	151	171	157	172	180	196	168	177	178	160	172
4.	128	150	175	158	170	186	206	166	218	176	160	172
5.	130	150	167	157	169	184	211	163	214	175	160	169
6.	129	149	163	158	173	178	209	161	206	174	160	168
7.	131	149	163	161	175	176	198	162	206	173	160	181
8.	132	148	161	164	175	176	185	176	209	172	160	196
9.	137	148	159	165	219	174	203	215	211	170	161	182
10.	148	148	158	165	198	172	237	210	207	170	161	176
11.	147	148	155	167	183	172	209	187	223	169	168	173
12.	154	149	154	171	185	174	196	180	214	168	173	170
13.	151	152	155	176	186	176	188	175	204	167	169	167
14.	147	150	156	179	186	177	183	174	198	167	167	166
15.	143	151	157	180	187	172	179	171	194	166	165	164
16.	140	152	158	182	179	177	176	169	190	165	163	163
17.	137	151	158	182	182	170	174	175	187	165	162	162
18.	136	150	157	181)	202	167	172	172	205	165	161	162
19.	210	150	160	176	187	165	170	170	215	165	161	162
20.	210	149	158	176	182	163	167)	174	203	165	161	161
21.	183	149	156	176	187	180	168)	172	196	165	163	160
22.	173	148	154	176	194	176	168	169	191	164	172	160
23.	168	148	153	175)	186	174	166	167	188	164	178	160
24.	164	148	152	175	189	166	171	165	186	163	181	160
25.	161	148	151	174	189	163	183	163	186	163	177	159
26.	158	148	153	179	186	199	171	162	189	164	174	158
27.	156	148	156	182	182	188	167	161	186	164	170	158
28.	155	156	156	182	179	181	164	160	187	163	168	158
29.	154		155	180	182	173	163	181	187	163	167	157
30.	153		155	179	182	168	186	215	184	163	167	157
31.	152		156		181		176	200		162		157
am	01.	08.	12.	01.	05.	20.	29.	07.	03.	31.	05.	28.
NW	123	146	149	153	168	158	161	156	175	160	158	156
MW	151	150	158	171)	184	176	184)	175	198	168	166	166
HW	262	165	185	186	240	215	262	229	236	183	183	208
am	19.	28.	04.	17.	09.	26.	10.	09.	11.	01.	24.	07.

Jahreswerte NW 123 01.01. MW 171 HW 262 19.01.

ausgewertet nach Erhebungen des E-Werkes Reutte
siehe Tabelle Überleitungen u. Speicherungen d. Berichtsjahrs
durch Kraftwerksbetrieb beeinflusst

Nr.51 Seespitze — Plansee

Mst.Nr. 202184 — Art: Lattenpegel — PNP: 969.95 m ü.A.

Tag	I	II	III	IV	V	VI	VII	VIII	IX	X	XI	XII
1.	512	482	443	413	438	544	552	577	552	574	542	564
2.	514	477	451	413	441	546	558	571	561	569	545	568
3.	508	475	462	405	443	550	554	562	567	566	550	571
4.	499	476	479	396	440	557	549	553	572	565	555	571
5.	496	477	487	389	439	559	551	557	580	558	557	564
6.	497	471	483	382	450	557	553	555	580	555	553	562
7.	500	465	474	384	466	553	548	542	583	561	548	567
8.	503	458	468	390	481	553	550	539	586	563	545	578
9.	506	451	461	396	493	553	555	544	588	556	545	588
10.	515	446	459	402	505	557	557	540	588	552	545	593
11.	529	447	459	405	507	559	554	537	588	546	549	591
12.	543	448	456	404	507	552	548	548	593	542	567	585
13.	553	444	447	404	514	546	542	558	590	544	571	576
14.	558	441	440	406	517	541	543	553	584	545	564	570
15.	561	439	435	418	514	532	557	548	576	545	560	562
16.	561	439	434	426	509	528	564	546	573	541	555	556
17.	561	440	437	423	507	533	559	542	570	539	553	549
18.	562	443	442	416	527	537	553	548	562	538	550	535
19.	565	444	446	405	547	536	547	558	567	538	545	519
20.	574	440	441	397	563	536	543	567	567	541	542	509
21.	585	439	430	394	573	533	540	571	561	541	540	508
22.	589	436	419	399	576	523	545	569	556	538	551	514
23.	583	433	407	398	574	524	548	565	563	534	568	520
24.	574	433	399	394	570	528	548	558	568	531	579	524
25.	559	436	402	398	562	532	550	554	566	528	588	530
26.	542	438	406	402	553	537	556	557	569	531	594	535
27.	525	436	408	411	553	538	561	556	568	534	590	540
28.	515	435	407	418	549	538	563	548	560	537	581	547
29.	508		406	425	541	538	568	544	561	541	573	552
30.	497		406	430	542	542	575	543	572	541	568	554
31.	487		407		542		580	545		542		554
am	31.	23.	24.	06.	01.	22.	14.	11.	01.	25.	21.	21.
NW	483	431	398	382	436	521	538	535	548	527	539	506
MW	535	450	439	405	514	542	554	553	572	546	559	553
HW	591	484	488	436	577	561	581	580	594	575	596	593
am	21.	01.	05.	30.	22.	11.	31.	01.	12.	01.	26.	10.

Jahreswerte NW 382 06.04. MW 519 HW 596 26.11.

ausgewertet nach Erhebungen des E-Werkes Reutte
siehe Tabelle Überleitungen u. Speicherungen d. Berichtsjahrs
durch Kraftwerksbetrieb beeinflusst

Tägliche Wasserstände
in cm über dem Pegelnullpunkt

Nr. 52 Grän (Seepegel) — Haldensee-Ausfluß

Mst.Nr. 202192 — Art: Schreibpegel — PNP: 1122.80 m ü.A.

Tag	I	II	III	IV	V	VI	VII	VIII	IX	X	XI	XII
1.	129I	142I	143	143	148	162	148	157	160	155	135	148
2.	136I	141I	149	144	147	163	150	154	158	154	135	148
3.	138I	140I	154	145	146	162	153	154	157	152	134	150
4.	138I	139I	159	147	144	161	156	152	175	151	134	152
5.	139I	138I	157	147	146	160	160	150	184	149	134	151
6.	139I	138I	156	147	151	158	165	149	182	148	134	151
7.	140I	138I	154	147	154	156	165	148	181	147	134	153
8.	142I	137I	153	149	154	155	162	150	179	145	135	159
9.	143I	137I	151	150	170	153	165	163	175	144	135	160
10.	147I	136I	150	151	174	151	180	167	171	143	137	159
11.	149I	136I	149	153	169	150	181	166	172	142	139	160
12.	152I	136I	147	155	165	150	177	165	170	141	143	159
13.	153I	137I	146	158	162	150	172	162	167	140	143	157
14.	153I	137I	145	161	158	149	167	160	163	139	143	154
15.	151I	137I	145	162	155	148	163	157	160	138	144	152
16.	150I	137I	144	162	153	147	159	154	157	138	143	150
17.	148I	137I	144	162	156	146	156	154	155	137	142	149
18.	147I	137I	144	160	167	145	153	152	158	137	141	147I
19.	159I	136I	145	159	167	144	151	151	163	138	140	146I
20.	171I	135I	148	157	163	145	151	155	162	138	140	145I
21.	169I	135I	148	156	161	147	151	155	159	137	140	144I
22.	165I	135I	147	155	173	147	151	154	157	137	145	143I
23.	161I	134I	146	154	171	148	149	153	154	136	149	143I
24.	158I	134I	144	153	168	148	152	152	152	136	152	142I
25.	155I	134I	143	153	165	147	156	150	152	135	153	141I
26.	152I	134I	143	152	163	151	155	149	154	135	154	141I
27.	150I	135I	143	152	160	152	153	147	154	135	153	140I
28.	148I	137	143	151	158	151	151	146	155	135	151	140I
29.	146I		142	150	159	150	149	150	157	135	150	139I
30.	145I		142	149	161	149	158	159	157	135	149	139I
31.	143I		143		161		159	162		135		138I

am	01.	25.	01.	01.	05.	20.	01.	28.	25.	26.	06.	31.
NW	126I	134I	141	143	144	143	147	145	151	135	133	138I
MW	149I	137I	147	153	160	151	159	155	163	141	142	148I
HW	171I	143I	159	163	176	163	182	167	184	156	154	160
am	20.	01.	04.	16.	09.	02.	10.	10.	05.	01.	26.	11.

Jahreswerte NW 126I 01.01. MW 150 HW 184 05.09.

Nr.56 Seefeld (Seepegel) — Wildsee

Mst.Nr. 202176 — Art: Lattenpegel — PNP: 1176.56 m ü.A.

Tag	I	II	III	IV	V	VI	VII	VIII	IX	X	XI	XII
1.	67I	78I	78I	79	78	88	79	77	82	82	78	79I
2.	67I	78I	80I	79	78	88	80	77	81	82	78	79I
3.	67I	77I	80I	79	78	87	80	78	80	82	78	79I
4.	67I	77I	80I	79	78	86	81	78	81	82	78	79I
5.	67I	77I	80I	79	78	86	81	78	83	81	78	79I
6.	66I	77I	80I	79	78	85	80	77	85	81	77	79I
7.	66I	77I	80I	79	79	84	80	77	88	80	77	79I
8.	66I	77I	81I	79	79	84	81	78	90	80	78	79I
9.	66I	77I	81I	79	79)	82	84	80	92	80	78	78I
10.	66I	76I	81I	79	78)	82	89	80	93	80	79I	78I
11.	66I	76I	81I	79	78)	80	87	79	93	79	80I	78I
12.	66I	76I	79I	79	78)	80	85	79	91	79	80I	78I
13.	66I	76I	79I	80	78)	79	85	78	88	79	80I	78I
14.	66I	76I	79I	80	78)	80	85	78	86	79	80I	78I
15.	66I	77I	79I	80	78)	79	85	78	85	79	79I	78I
16.	66I	77I	79I	80	78)	79	84	77	84	79	79I	78I
17.	66I	77I	79I	80	79)	78	84	79	83	79	79I	78I
18.	67I	77I	79	80	80	78	84	78	84	78	79I	78I
19.	70I	77I	79	80	79	78	82	77	83	78	79I	78I
20.	72I	76I	80	80	78	79	82	79	83	78	78I	78I
21.	74I	75I	80	80	78	79	82	79	83	78	78I	78I
22.	77I	75I	80	80	78	79	82	78	83	78	78I	78I
23.	80I	74I	80	80	78	80	80	77	83	78	78I	78I
24.	80I	74I	80	80	78	79	80	77	83	78	78I	78I
25.	80I	74I	78	80	78	80	80	77	83	78	78I	78I
26.	80I	76I	78	79	78	81	80	77	84	78	78I	78I
27.	79I	77I	78	79	78	80	80	77	83	78	78I	77I
28.	79I	78I	78	79	78	79	78	77	83	78	79I	77I
29.	79I		78	79	81	79	78	79	82	78	79I	77I
30.	78I		78	78	87	79	78	81	82	78	79I	77I
31.	78I		78		88		78	81		78		77I

am	06.	23.	01.	30.	01.	17.	31.	01.	03.	18.	06.	27.
NW	66I	74I	78I	78	78)	78	77	77	80	78	77	77I
MW	71I	76I	79I	79	79)	81	82	78	85	79	79I	78I
HW	80I	78I	81I	80	88	88	90	82	94	82	80I	79I
am	23.	01.	08.	13.	30.	01.	10.	31.	11.	01.	11.	01.

Jahreswerte NW 66I 06.01. MW 79 HW 94 11.09.

Seefläche 0,06 km²

Nr.59 Pertisau (Seepegel) — Achensee

Mst.Nr. 201145 — Art: Schreibpegel — PNP: 919.78 m ü.A.

Tag	I	II	III	IV	V	VI	VII	VIII	IX	X	XI	XII
1.	826	659	601	537	731	1004	964	1003	990	1008	894	948
2.	825	646	611	540	735	1006	974	995	1000	1000	898	955
3.	813	639	622	539	740	1012	980	986	1006	994	900	962
4.	808	636	638	541	744	1017	984	981	1007	992	908	968
5.	809	635	645	539	748	1013	987	984	1016	995	914	968
6.	808	624	648	540	757	1004	987	987	1023	998	914	968
7.	809	609	651	547	772	994	990	983	1035	1001	916	967
8.	810	596	645	557	780	986	998	984	1044	1002	918	974
9.	806	585	636	566	793	975	1009	988	1050	992	921	981
10.	812	576	621	575	806	978	1016	991	1054	984	930	984
11.	812	577	610	583	813	979	1017	992	1055	984	944	976
12.	814	580	606	591	819	972	1011	1001	1048	983	958	970
13.	820	573	599	603	824	971	1005	1005	1040	983	961	965
14.	822	568	593	617	829	969	1003	995	1029	978	953	958
15.	817	566	587	628	836	967	1006	988	1018	979	945	952
16.	805	568	581	638	851	968	1010	989	1009	972	936	951
17.	793	572	581	646	867	974	1003	980	1006	967	929	937
18.	786	576	588	654	892	978	990	983	999	961	928	924
19.	791	579	594	661	909	973	984	992	1004	963	926	912
20.	802	574	591	668	920	967	979	1009	1002	962	913	899
21.	811	570	586	674	928	963	975	1013	996	961	907	887
22.	810	566	580	681	935	964	977	1013	990	960	906	876
23.	797	562	573	687	941	968	981	1006	991	952	912	871
24.	781	566	562	693	947	971	978	996	994	946	926	871
25.	758	570	554	699	953	983	985	987	987	936	941	869
26.	737	575	552	705	957	985	989	987	984	926	950	869
27.	723	582	553	711	962	986	989	984	980	919	948	869
28.	716	589	550	716	966	970	991	983	986	920	940	870
29.	709		544	722	975	956	996	977	995	918	934	870
30.	693		542	727	995	957	997	982	1004	906	940	870
31.	673		541		1003		996	988		895		871

am	31.	23.	31.	01.	01.	29.	01.	29.	27.	31.	01.	25.
NW	666	561	538	536	729	955	960	976	979	894	893	869
MW	787	590	593	626	862	980	992	991	1011	966	927	926
HW	828	666	653	729	1004	1019	1019	1014	1057	1010	964	987
am	02.	01.	07.	30.	31.	04.	11.	22.	11.	01.	13.	10.

Jahreswerte NW 536 01.04. MW 854 HW 1057 11.09.

ausgewertet nach Erhebungen der Tiroler Wasserkraftwerke-AG
siehe Tabelle Überleitungen u. Speicherungen d. Berichtsjahrs
durch Kraftwerksbetrieb beeinflusst

Nr.82 Tumpen — Ötztaler Ache

Mst.Nr. 201434 — Art: Schreibpegel — PNP: 931.10 m ü.A.

Tag	I	II	III	IV	V	VI	VII	VIII	IX	X	XI	XII
1.	149)	147)	147)	148)	189	200)	232)	216	215	186	164	156
2.	149)	146)	148)	147)	188	199	247)	224	211	188	163	155
3.	149)	146)	148)	148	181	200)	228)	213	210	193	163	156)
4.	149)	146)	147)	149	177	206)	230)	210	205	196	163	155)
5.	148)	146)	147)	149	175	216	206)	217	196	199	162	155)
6.	148)	146)	148)	150	177	220	205)	224	195	202	161	155
7.	148)	146)	149)	153	174	221	214)	228	196	197	160	155
8.	148)	146)	148)	155	175	228	225)	244	198	191	161	156
9.	148)	146)	147)	157	182	230	247)	254	200	187	160	155
10.	149)	146)	147)	158	182	234	221)	222	199	185	158	154
11.	149)	146)	146)	160	184	244	202)	214	199	183	161	154
12.	149)	146)	146)	165	191	239	198)	219	195	181	161	154
13.	149)	145)	147)	170	197	231	206)	216	194	180	158	154
14.	148)	145)	149)	173	201	235	225)	220	195	179	159	152)
15.	147)	145)	150)	176	202	237	245)	228	197	178	158	151)
16.	147)	145)	151)	178	189	236	244)	242	199	177	157	150)
17.	147)	145)	150)	181	184	223	247)	233	200	176	156	150)
18.	147)	145)	150)	181	183	235	248)	221	210	175	157	151)
19.	156)	145)	153)	174	181	242	249)	220	201	171	159	151)
20.	154)	145)	149)	175	190	248)	244)	213	194	170	157	151)
21.	151)	145)	148)	178	206	252	243)	204	190	169	157	151)
22.	149)	145)	146)	181	233	242)	232)	200	190	169	158	151)
23.	149)	145)	149)	183	232	235	232)	207	191	169	158	151)
24.	149)	145)	149)	185	231	232	229)	203	191	168	160	150)
25.	146)	145)	148)	182	237	239	220)	209	191	167	159	149)
26.	147)	146)	148)	191	234	239	227)	214	190	167	157	149)
27.	147)	145)	147)	195	233	219)	232)	214	188	167	155	149)
28.	147)	147)	147)	194	219	210)	234)	229	187	166	155	149)
29.	147)		147)	195	206	214)	229)	247	185	165	156	148)
30.	147)		147)	195	199	215)	220)	258	184	165	156	150)
31.	147)		148)		198		211	231		164		150)

am	25.	27.	22.	02.	07.	29.	13.	01.	30.	31.	27.	29.
NW	145)	145)	143)	146)	173	198)	196)	195	183	164	153	146)
MW	149)	146)	148)	171)	198	227)	228)	222	196	178	159	152)
HW	162)	147)	155)	200	253	276)	293	286	233	206	165	158)
am	19.	28.	22.	30.	25.	20.	18.	09.	02.	06.	01.	08.

Jahreswerte NW 143) 22.03. MW 181 HW 293 18.07.

siehe Tabelle Überleitungen u. Speicherungen d. Berichtsjahrs

2007

Tägliche Wasserstände
in cm über dem Pegelnullpunkt

Nr. 86 Magerbach — Inn

Mst.Nr. 201459 — Art: Schreibpegel — PNP: 652.98 m ü.A.

Tag	I	II	III	IV	V	VI	VII	VIII	IX	X	XI	XII
1.	157	188	197	172	233	276	271	268	293	238	190	191
2.	156	202	192	189	240	261	309	279	266	247	185	184
3.	164	174	193	197	235	245	326	276	273	246	180	188
4.	162	170	185	197	227	273	331	261	287	244	179	204
5.	168	193	180	194	216	291	316	249	279	250	195	196
6.	154	188	188	175	212	296	299	266	274	248	206	196
7.	145	195	209	168	216	300	290	276	279	236	219	192
8.	165	195	213	172	216	311	282	292	278	240	214	182
9.	172	180	203	175	237	304	329	321	260	245	203	169
10.	170	165	184	194	233	300	354	301	260	249	182	198
11.	173	163	172	209	231	325	325	273	253	243	181	209
12.	170	189	198	221	230	326	306	258	258	235	191	208
13.	164	183	207	227	244	317	304	273	260	220	210	203
14.	165	190	202	220	258	320	303	280	263	210	223	198
15.	177	197	198	220	274	320	299	277	250	224	214	175
16.	184	168	202	236	259	325	311	286	233	225	211	157
17.	189	164	189	240	242	293	314	291	256	225	184	184
18.	194	163	176	245	244	304	313	277	277	227	171	201
19.	216	173	206	235	227	314	315	271	269	228	196	203
20.	210	185	207	236	227	316	302	280	260	201	211	209
21.	176	197	213	232	260	329	294	272	255	197	203	201
22.	184	189	200	223	303	318	273	268	241	211	214	172
23.	198	190	200	231	302	310	286	276	224	225	206	170
24.	213	165	181	238	304	292	289	274	243	225	200	162
25.	202	163	165	233	311	306	280	268	248	227	175	154
26.	195	184	185	243	307	327	286	238	255	225	195	155
27.	164	199	188	248	297	301	282	259	251	213	197	164
28.	169	208	184	243	290	296	283	279	247	198	211	169
29.	183		189	239	289	296	269	301	230	213	203	162
30.	186		182	250	274	281	268	352	218	220	205	162
31.	199		176		273		264	324		211		159
am	04.	10.	26.	02.	07.	03.	31.	06.	30.	29.	19.	28.
NW	131	131	135	136	181	231	237	211	198	172	142	134
MW	178	183	192	217	255	302	299	280	258	227	198	183
HW	255	252	235	267	337	356	380	385	322	273	248	246
am	19.	15.	08.	28.	25.	21.	09.	30.	01.	05.	07.	20.

Jahreswerte NW 131 04.01. MW 231 HW 385 30.08.

ausgewertet nach Erhebungen der Tiroler Wasserkraftwerke-AG
siehe Tabelle Überleitungen u. Speicherungen d. Berichtsjahrs
durch Kraftwerksbetrieb beeinflusst

Nr.92 Innsbruck (oberh. Sill) — Inn

Mst.Nr. 201525 — Art: Schreibpegel — PNP: 568.46 m ü.A.

Tag	I	II	III	IV	V	VI	VII	VIII	IX	X	XI	XII
1.	227	238	244	230	276	317	309	306	348	285	248	246
2.	219	247	246	235	278	303	341	318	321	297	240	238
3.	218	234	239	248	280	287	366	324	326	295)	242	239
4.	232	232	244	251	272	309	369	301	332	292)	239	250
5.	230	236	229	243	266	328	360	292	325	297	242	246
6.	223	240)	238	236	260	334	343	305	325	295	256	244
7.	215	240)	249	226	268	334	327	318	326	288	261	244
8.	225	246	252	228	263	345	320	330	323)	292	261	241
9.	231	238	252	234	275	343	360	358	311	301	253	230
10.	228	233	240	247	276	338	398	343	311	298	242	237
11.	229	222	230	255	276	361)	369	320	312	288	237	256
12.	234	232	237	264	273	366	353	300	306	289	238	252
13.	227	236	257	268	281	354	345	317	311	281	251	249
14.	225	238	246	269	296	358	341	324	309	265	261	247
15.	231	248	247	263	306	363	339	318	301	271	258	236
16.	236	229	244	271	299	360	349	327	285	280	253	224
17.	239	225	245	278	285	332	356	332	305	278	240	229
18.	249	224	233	284	285	337	356	317	319	278	231	245
19.	258	222	249	280	272	353	359)	312	322	276	238	248
20.	262	233	250	275	272	359	345	326	307	263	261	251
21.	240	245	260	274	294	370	335	318	302	249	248	249
22.	235	237	255	268	336	361	320	312	291	260	255	237
23.	244	246	249	275	339	351	321	322	276	270	254	227
24.	260	228	238	278	344	330	330	320	284	274	252	226
25.	248	223	225	273	351)	346	315	309	296	277	237	221
26.	251	231	232	282	347)	364	325	288	306	270	243	218
27.	230	243	241	288	340)	341	322	301	302	269	244)	218
28.	228	249	240	282	326)	336	321	318	301	252	253	227
29.	234		236	278	333	335	310	342	287	262	251	225
30.	237		243	286	315	323	304	392	276	269	251	223
31.	250		233		310		303	371		261		221
am	07.	19.	26.	02.	07.	03.	01.	06.	23.	29.	19.	27.
NW	208	208	211	213	241	278	287	267	259	237	215)	211
MW	235	236)	243	262	297)	341)	339)	322	308)	278)	248)	237
HW	287	275	277	309	371)	392	428	428	377	318	282	278
am	20.	15.	21.	26.	26.	21.	10.	30.	01.	03.	20.	20.

Jahreswerte NW 208 07.01. MW 279 HW 428 10.07.

siehe Tabelle Überleitungen u. Speicherungen d. Berichtsjahrs
durch Kraftwerksbetrieb beeinflusst

Nr.93 Gries am Brenner (Seepegel) — Brennersee

Mst.Nr. 202200 — Art: Schreibpegel — PNP: 1310.31 m ü.A.

Tag	I	II	III	IV	V	VI	VII	VIII	IX	X	XI	XII
1.	68I	68D	66D	68)	79)	77)	75)	71)	88)	73)	70)	69)
2.	68I	68D	66D	69)	78)	79)	87)	70)	80)	73)	70)	69)
3.	68I	68D	66D	69)	77)	81)	96)	71)	77)	74)	70)	69)
4.	68I	67D	66D	69)	76)	83)	99)	70)	77)	75)	70)	69)
5.	68I	67D	66D	68)	75)	89)	97)	70)	78)	75)	70)	69)
6.	68I	67D	66D	68)	75)	92)	93)	69)	78)	76)	70)	69)
7.	68I	67D	66D	68)	75)	89)	90)	69)	79)	75)	70)	69)
8.	68I	67D	66D	67)	75)	89)	86)	70)	79)	75)	70)	69)
9.	68I	67D	65D	66)	75)	90)	95)	73)	82)	74)	70)	69)
10.	68I	67D	65D	66)	75)	98)	105)	75)	88)	73)	71)	68)
11.	68I	67D	65D	66)	76)	99)	100)	74)	92)	73)	71)	68)
12.	68I	67D	65D	67)	79)	96)	97)	73)	91)	72)	70)	68)
13.	68I	66D	65D	67)	81)	93)	94)	72)	90)	72)	70)	68D
14.	68I	66D	65D	68)	81)	92)	91)	71)	89)	71)	70)	68D
15.	68I	66D	65D	69)	95)	91)	88)	70)	88)	71)	70)	68D
16.	68I	66D	65)	71)	90)	97)	83)	70)	90)	71)	70)	68D
17.	68I	66D	65)	74)	81)	92)	77)	103)	94)	71)	70)	68D
18.	68I	66D	63)	75)	76)	89)	75)	103)	99)	71)	70)	68D
19.	68I	66D	64)	75)	74)	91)	75)	93)	98)	71)	70)	68D
20.	69I	66D	65)	74)	74)	88)	74)	107)	94)	71)	69)	68D
21.	69I	66D	66)	74)	76)	125)	73)	103)	90)	71)	69)	68D
22.	69I	66D	65)	75)	82)	116)	73)	98)	85)	71)	69)	68D
23.	69I	66D	63)	76)	97)	112)	73)	95)	78)	71)	70)	68D
24.	69I	66D	61)	77)	95)	103)	73)	91)	76)	71)	71)	68D
25.	69I	66D	65)	77)	94)	98)	72)	87)	76)	71)	70)	68D
26.	68D	66D	66)	77)	94)	97)	71)	79)	76)	71)	70)	68D
27.	68D	66D	66)	78)	95)	94)	71)	76)	76)	70)	70)	68D
28.	68D	66D	66)	79)	93)	90)	74)	76)	76)	70)	70)	68D
29.	68D		66)	80)	91)	85)	72)	75)	75)	70)	69)	68D
30.	68D		67)	80)	84)	80)	72)	88)	74)	70)	69)	68D
31.	68D		67)		77)		79)	93)		70)		68D
am	31.	28.	24.	11.	20.	01.	30.	07.	30.	30.	30.	19.
NW	68D	66D	60)	66)	73)	76)	71)	69)	74)	70)	69)	68D
MW	68D	67D	65D	72)	82)	93)	83)	81)	84)	72)	70)	68D
HW	69I	68D	68)	81)	99)	137)	111	126)	103)	77)	71)	69)
am	23.	01.	31.	30.	23.	21.	09.	17.	18.	06.	24.	01.

Jahreswerte NW 60) 24.03. MW 75 HW 137) 21.06.

Seefläche 0,06 km²

Nr.102 Innsbruck-Reichenau — Sill

Mst.Nr. 201624 — Art: Schreibpegel — PNP: 567.40 m ü.A.

Tag	I	II	III	IV	V	VI	VII	VIII	IX	X	XI	XII
1.	73)	68)	66)	68)	100)	115)	218	212	225)	214)	196)	191
2.	72)	69)	70)	68)	98)	119)	245)	219	221)	215)	195)	191
3.	72)	69)	67)	70)	96)	116)	244	223)	219)	216)	195)	192
4.	72)	67)	66)	70)	95)	119)	250	213	224)	216)	194)	191)
5.	73)	68)	66)	70)	95)	126)	239	212	223)	216)	194)	190
6.	72)	68)	66)	70)	101)	124)	233	213	223)	219)	193)	190
7.	71)	68)	69)	72)	96)	121)	233	216)	224)	216)	193)	191
8.	71)	68)	70)	74)	95)	124)	232	228)	226)	213)	193)	192
9.	73)	68)	68)	74)	98)	124)	251	239)	229)	211)	193)	190
10.	73)	67)	68)	75)	97)	130)	252)	233)	228)	210)	192)	190
11.	72)	66)	65)	77)	98)	135)	241	222)	231)	209)	195)	190
12.	73)	68)	66)	82)	104)	131)	235	221)	227)	207)	194)	189
13.	72)	69)	66)	87)	106)	126)	233	218)	226)	206)	192)	189
14.	70)	67)	68)	90)	109)	217)	236	217)	225)	206)	191)	189
15.	70)	67)	67)	92)	119)	217	238	219)	224)	205)	192)	187
16.	70)	67)	69)	93)	107)	230	238	223)	224)	204)	190)	185
17.	70)	67)	68)	94)	106)	213	238	245)	225)	203)	189)	186
18.	69)	66)	68)	94)	105)	215)	237	230)	233)	203)	188)	186
19.	75)	65)	71)	91)	102)	216	236	225)	230)	203)	189)	187
20.	74)	66)	69)	92)	104)	221)	235	233)	224)	202)	190)	186
21.	72)	66)	68)	93)	109)	246	234	226)	221)	201)	190)	187
22.	70)	65)	67)	94)	124)	237)	227	222)	218)	201)	192)	187
23.	72)	66)	68)	94)	127)	237)	223	222)	217)	200)	195	187
24.	71)	65)	67)	95)	125)	227	227	219)	215)	200)	200	186
25.	68)	65)	67)	94)	126)	229	221	218)	215)	200)	195	186
26.	68)	66)	68)	98)	125)	244	220	218)	219)	199)	193	186
27.	68)	65)	68)	101)	131)	227)	222	218)	216)	199)	192	186
28.	68)	67)	68)	101)	123)	221	222	221)	218)	198)	191	186
29.	68)		67)	102)	123)	217	220)	231)	215)	197)	192	186
30.	69)		68)	102)	113)	220	218	249)	213)	197)	191	186
31.	68)		69)		112)		212	235)		196)		186
am	26.	26.	05.	02.	05.	01.	31.	01.	25.	31.	10.	19.
NW	57)	56)	55)	55)	91)	113)	207)	202)	200)	190)	168)	172
MW	71)	67)	68)	86)	109)	181)	233)	224)	223)	206)	193)	188)
HW	84)	81)	82)	107)	143)	282	318)	277)	248)	225)	209)	206
am	19.	21.	21.	26.	23.	21.	02.	30.	18.	06.	10.	12.

Jahreswerte NW 55) 05.03. MW 154 HW 318) 02.07.

durch Kraftwerksbetrieb beeinflusst
Minima durch Abstellungen des KW Untere Sill beeinflusst
ab 14. Jun neuer Pegel in Betrieb

Tägliche Wasserstände
in cm über dem Pegelnullpunkt

Nr.116 Hart im Zillertal — Ziller

Mst.Nr. 201780 — Art: Schreibpegel — PNP: 530.95 m ü.A.

Tag	I	II	III	IV	V	VI	VII	VIII	IX	X	XI	XII
1.	167	180	188	177	198	229	187	214)	219	205)	178)	164
2.	166	170	196	205	226	228)	264	223	187	200)	197	162)
3.	180	152	179	205	223	210)	218	235	232	186	183	175)
4.	167	154	176	210	231	254)	256	179)	229	196	186)	185
5.	152	193	208	208	197	232	206)	182	238)	219	197	174
6.	153	188	207	179)	194	237	196)	220	246)	196	187	180
7.	146	193)	210	176)	222	219)	191)	218	258)	187)	189	172)
8.	150	192	207	175	233	231	187)	235	263	220	187)	169
9.	151	182	187	173)	192	200)	251)	224)	264	196	174	176
10.	152	161	200	197	203	207)	263)	239	270)	204	181	225
11.	174	144	211	209	221	221	240)	218	280	202	176)	209)
12.	186	151	219	208	229	217)	221	201)	269	182)	175	224
13.	152	178	209	219	208	242	207	228)	251)	193	179)	216)
14.	152	185	200	207	233	220	205	232)	262	180	181)	202
15.	176	190	200	191	251)	224)	205	207	238)	189	178)	188
16.	191	205	195	219	239)	209)	234)	221	219	196	174)	181)
17.	189	161	173)	233	224	197)	224	270)	242	203	166	238)
18.	173	157	172)	226	228	220)	231)	226	282)	198)	159)	211
19.	168	201	194	227	208	212	228	214)	267	182	181)	230)
20.	166	191	214	225	217	223	219)	256)	245)	171	180)	193)
21.	155	201	212	205	261)	239)	197)	252	238	170	178)	191
22.	157	190	219	203	252)	213	183)	247)	218	207	181)	163)
23.	189	192	203)	232	241	207	213	232	220	211	182	153)
24.	195	163	198	227	244)	197)	206	229	235	202	187)	155)
25.	198	168	180	216	244	226)	216	231	246)	206	188	161)
26.	182	203	197	238	219	220)	219	198	246	186	178	155
27.	162	196	175	234	201	192)	204	244	224	169	178	151
28.	149	198	202	227	237)	193)	182)	224	218)	167	182	167)
29.	171		210	203	249	186	175)	233	194	181)	184	158)
30.	171		209	214	227)	205	196)	271	206)	206)	162)	160
31.	186		180		244		212	237		188		170
am	08.	12.	27.	01.	05.	29.	30.	02.	02.	30.	19.	28.
NW	143	143	155	167	169	175	167	161	178	158	155	148
MW	169	180)	198)	209)	226)	217)	214)	227)	240)	193)	180)	182)
HW	254	260	280	273	291	293	346	346	344	274	261	291
am	24.	16.	20.	19.	15.	05.	02.	17.	18.	11.	02.	17.

Jahreswerte NW 143 08.01. MW 203 HW 346 02.07.

siehe Tabelle Überleitungen u. Speicherungen d. Berichtsjahrs
durch Kraftwerksbetrieb beeinflusst

Nr.126 Einlaufbauwerk — Hintersteiner See

Mst.Nr. 202168 — Art: Lattenpegel — PNP: 879.31 m ü.A.

Tag	I	II	III	IV	V	VI	VII	VIII	IX	X	XI	XII
1.	245	187	99	98	150	227	300	300	297	333	278	272
2.	243	184	96	103	152	231	304	299	299	329	277	274
3.	241	181	94	108	152	238	302	300	300	325	280	275
4.	239	182	95	113	150	244	300	303	299	322	283	273
5.	239	183	97	118	149	245	297	308	300	320	284	269
6.	241	181	98	122	151	246	295	307	303	317	282	264
7.	243	178	96	125	154	248	297	304	307	315	279	262
8.	244	175	98	128	156	249	300	302	311	316	276	263
9.	243	172	100	132	158	253	303	300	316	315	273	265
10.	241	169	102	135	160	260	306	300	322	312	274	265
11.	242	165	100	135	160	262	311	302	332	310	278	264
12.	241	162	98	137	162	264	312	306	336	310	282	263
13.	240	158	98	140	164	265	310	308	341	307	280	261
14.	241	154	96	141	167	264	309	305	345	304	276	262
15.	241	151	93	139	170	263	308	302	342	299	273	262
16.	238	149	91	139	173	265	307	300	340	293	270	260
17.	234	151	94	142	175	271	304	297	340	289	269	259
18.	229	153	97	145	176	275	302	296	342	282	272	259
19.	225	149	100	146	176	276	300	297	341	278	269	248
20.	219	146	101	146	178	279	299	298	340	276	266	246
21.	216	143	99	148	181	284	300	297	339	279	264	247
22.	219	143	97	149	183	289	302	296	340	282	263	249
23.	220	141	96	148	185	296	302	297	337	281	260	250
24.	215	138	97	148	186	302	300	298	335	280	262	245
25.	211	136	96	146	189	309	298	300	333	281	271	239
26.	208	137	94	145	192	308	296	301	332	278	275	234
27.	205	137	91	143	195	306	295	302	333	274	275	230
28.	201	125	91	144	199	305	296	300	335	269	275	224
29.	197		92	146	207	301	299	300	336	268	273	221
30.	193		93	148	216	298	301	298	336	273	273	222
31.	190		93		222		301	296		279		224
am	31.	28.	16.	01.	05.	01.	06.	18.	01.	29.	23.	29.
NW	188	109	90	95	148	225	295	295	296	266	260	221
MW	227	158	96	135	174	271	302	301	327	297	274	253
HW	246	188	109	150	225	310	313	309	346	335	285	276
am	01.	01.	01.	22.	31.	25.	12.	05.	14.	01.	05.	03.

Jahreswerte NW 90 16.03. MW 235 HW 346 14.09.

durch Kraftwerksbetrieb beeinflusst

Nr.131 Thiersee (Seepegel) — Thiersee

Mst.Nr. 202242 — Art: Schreibpegel — PNP: 615.82 m ü.A.

Tag	I	II	III	IV	V	VI	VII	VIII	IX	X	XI	XII
1.	71I	72	78	72	73	73	72	71	74	73	40	73
2.	72I	72	78	72	74	75	75	71	74	73	38	74
3.	72I	72	78	72	74	74	78	72	73	72	38	76
4.	72I	72	77	72	74	73	80	72	75	72	41	76
5.	72I	72	76	71	74	73	79	71	85	72	43	74
6.	72I	72	74	71	76	73	77	71	114	72	47	73
7.	73I	72	74	71	76	72	75	71	122	72	53	73
8.	74I	72	75	71	75	71	74	71	92	73	63	75
9.	74I	72	76	71	80	71	77	72	77	73	69	75
10.	75I	72	75	71	77	71	85	72	77	73	72	74
11.	75I	72	74	71	74	71	80	72	85	73	81	73
12.	76I	73	73	71	74	72	77	72	78	72	86	73I
13.	75I	74	73	71	74	73	75	72	76	67	78	72I
14.	74I	74	72	71	73	75	73	71	76	65	75	72I
15.	73I	75	72	71	74	73	73	71	75	64	73	72I
16.	73I	74	72	71	75	73	72	71	74	64	72	71I
17.	72I	74	72	71	75	72	72	75	73	64	71	71I
18.	72I	73	72	71	78	71	71	75	75	64	71	70I
19.	74I	72	72	71	76	71	71	75	78	62	70	70I
20.	75I	72	72	71	75	71	71	79	77	61	71	70I
21.	74I	72	73	71	74	72	71	77	76	60	71	70I
22.	73I	72	72	71	74	72	71	75	76	56	73	70I
23.	73I	72	72	71	73	73	71	73	75	53	75	70I
24.	72I	72	72	71	73	72	72	72	75	53	76	70I
25.	72I	72	73	71	73	72	72	71	75	53	75	70I
26.	72I	73	73	71	73	78	71	71	75	53	75	70I
27.	72I	77	74	71	73	76	71	71	75	50	74	69I
28.	72I	79	73	72	73	74	71	71	75	46	73	69I
29.	72I		73	73	79	73	71	72	74	44	72	69I
30.	72I		73	73	79	72	71	75	73	42	72	69I
31.	72I		72		71		71	75		41		69I
am	01.	01.	22.	14.	31.	20.	23.	06.	17.	31.	03.	30.
NW	71I	72I	71	70	70	71	71	71	73	40	38	69I
MW	73I	73	74	71	75	73	74	73	79	62	66	72I
HW	77I	79	80	73	83	81	86	80	135	73	89	77
am	12.	28.	03.	30.	29.	26.	10.	19.	06.	01.	12.	03.

Jahreswerte NW 38 03.11. MW 72 HW 135 06.09.

durch Seeschleuse beeinflusst
Seefläche 0,251 km²

Nr.151 Mittersill — Salzach

Mst.Nr. 203075 — Art: Schreibpegel — PNP: 782.90 m ü.A.

Tag	I	II	III	IV	V	VI	VII	VIII	IX	X	XI	XII
1.	121	118	122	124	173	195	203	175	197	167	141	140
2.	121	120	124	125	167	200	241	195	188	166	140	140
3.	121	119	122	128	165	199	232	244	191	173	140	140
4.	119	118	122	126	160	223	274	201	228	175	142	139
5.	122	118	121	125	158	216	226	190	210	185	142	138
6.	121	117	123	127	169	201	204	188	224	204	137	139
7.	119	118	126	130	161	207	198	190	234	182	137	140
8.	122	117	130	135	158	208	204	197	245	169	138	142
9.	126	118	126	135	174	218	293	219	248	163	137	140
10.	128)	117	123	136	167	218	302	206	235	160	135	139
11.	125	117	120	142	167	210	252	196	253	157	139	138
12.	132	117	120	149	194	226	233	206	221	155	144	138
13.	125	120	121	162	196	223	228	191	213	153	136	137
14.	122	116	125	162	208	218	232	185	210	151	135	136
15.	122	121	124	162	223	217	234	188	215	148	134	133
16.	120	117	125	163	189	215	225	204	216	148	132	133
17.	120	115	124	164	178	203	219	223	218	146	130	133
18.	118	117	126	161	179	211	221	196	266	147	132	134
19.	154	117	129	155	173	215	220	192	236	149	128	135
20.	146	114	124	156	176	217	215	246	208	145	129	135
21.	132	117	123	158	197	236	215	205	198	144	132	132
22.	128	116	122	162	227	220	202	190	192	144	145	131
23.	124	117	121	165	245	237	201	191	189	144	155	132
24.	123	116	122	166	228	211	207	189	188	143	158	130
25.	120	117	122	165	230	213	202	181	187	143	151	131
26.	119	118	124	174	224	224	190	185	183	144	146	131
27.	118	118	124	174	223	241	193	181	180	149	143	131
28.	121	120	125	177	200	216	200	185	181	154	140	131
29.	120		123	178	203	198	201	228	174	146	140	132
30.	119		123	176	187	230	210	303	169	145	140	135
31.	118		123		181		179	223		144		129
am	27.	06.	23.	01.	08.	01.	31.	02.	30.	26.	19.	27.
NW	113	112	116	119	145	169	164	157	160	136	122	126
MW	124)	118	123	152	190	216	221	203	210	156	139	135
HW	190	146	152	198	267	270	377	398	355	221	177	160
am	19.	15.	25.	29.	21.	23.	09.	30.	18.	06.	24.	07.

Jahreswerte NW 112 06.02. MW 166 HW 398 30.08.

siehe Tabelle Überleitungen u. Speicherungen d. Berichtsjahrs

2007

Tägliche Wasserstände
in cm über dem Pegelnullpunkt

Nr.156 Zell am See (Seepegel) — Zeller See

Mst.Nr. 203117 — Art: Schreibpegel — PNP: 747.72 m ü.A.

Tag	I	II	III	IV	V	VI	VII	VIII	IX	X	XI	XII
1.	180)	189	192	181)	187	183)	189	180	198	190	187	194
2.	181)	189	193	181	186	186	189	181	196	188	187	194
3.	181)	189	194	181	186	187)	191	186	195	188	187	195
4.	181)	189	196	181	186	188	195	187	197	186	187	195
5.	181)	188	195)	182	185	188	201	185	201	185	186	195
6.	181)	188	196	182	186	188)	200	184	208	185	187	195
7.	181)	188	196	183	187	187)	197	183	215	183	188	195
8.	181)	188	196	183	186	188)	195	183	218	183	189	195
9.	181)	188	196	184	188	187	197	183	220	182	190	195
10.	181)	188	196	184	188	187	211	183	221	183	191	195
11.	182)	188	196	185	187	187	218	183	227	183)	194	194
12.	183)	188	196	186	188	188	221	183	229	183	195	194
13.	184)	189	195	186	188	189	219	183	228	184	195	194
14.	184)	190	194	187	188	192	217	183	227	184	194	194
15.	184	190	192	188	189	191	214	183	224	184	193	192
16.	184	190	190	189	190	191	211	183	222	184	193	192
17.	184	189	188	189	191	191	207	184	220	185	191	191
18.	184	189	187	189	191	191	204	185	220	185	191	190
19.	186	189	187	190	190	191	202	185	221	185	191	190
20.	189	189	187	189	189	190	199	186)	220	185	189	190
21.	190	189	186	189	189	191	196	187	218	185	189	190
22.	191	189	185	188	189	190	193	186	215	186	190	189
23.	191	189	184	188	190	194	190	185	211	186	190	189
24.	191	189	183	188	188	194	188	184	208	186	192	188
25.	191	189	183	188	186	191	188	184	205	187	193	188
26.	190	189	182	188	185	191	186	184	202	187	195	188
27.	190	190	182	189	183	192	184	183	200	188	195	188
28.	191	191	182	188	182)	191	183	183	197	188	194	188
29.	190		181	187	183	190	183	185	195	188	194	188
30.	190		181	188)	184	190	183	193	192	188	194	187
31.	190		181		183		182)	198		188		187
am	01.	01.	30.	04.	28.	01.	30.	02.	30.	06.	04.	31.
NW	180)	187	179	180)	180)	182)	180)	178	191	182)	186	187
MW	185)	189	189)	186)	187)	190)	198)	185)	212	185)	191	192
HW	194	192	196	192	192	197	221	198	229	191	196	199
am	24.	01.	03.	18.	18.	15.	12.	31.	12.	01.	27.	03.

Jahreswerte NW 178 02.08. MW 191 HW 229 12.09.

durch Seepumpwerk beeinflusst
Seefläche 4,7 km²

Nr.157 Bruck (Salzach) — Salzach

Mst.Nr. 203125 — Art: Schreibpegel — PNP: 747.37 m ü.A.

Tag	I	II	III	IV	V	VI	VII	VIII	IX	X	XI	XII
1.	57	83	80	63	104	128	138	126	136	130	88	71
2.	60	84	78	84	107	137	166	129	125	124	99	74
3.	66	69	77	91	113	134	174	184	133	124	89	64
4.	63	74	77	98	107	154	204	148	170	129	82	64
5.	55	78	85	97	96	149	175	138	160	134	98	60
6.	47	80	90	74	103	132	151	139	175	141	96	58
7.	44	82	96	67	114	132	136	134	189	128	91	61
8.	48	76	91	70	106	137	140	139	186	130	84	72
9.	55	73	98	67	113	137	200	149	190	124	84	71
10.	58	60	64	87	106	145	258	146	185	124	96	63
11.	66	58	54	110	108	143	201	136	207	116	86	61
12.	74	77	86	117	125	156	183	138	174	114	88	69
13.	60	73	93	117	119	149	168	135	164	110	99	67
14.	56	79	88	114	140	148	170	130	159	94	89	62
15.	73	84	97	103	156	141	166	126	162	106	88	65
16.	79	79	95	114	134	140	165	138	161	109	83	66
17.	84	55	73	110	120	128	162	150	174	111	93	68
18.	77	69	74	103	119	135	161	125	206	109	77	63
19.	95	76	88	107	106	140	161	111	202	110	94	61
20.	96	77	95	104	107	141	154	159	180	102	87	59
21.	83	87	95	98	133	160	148	138	160	106	98	90
22.	91	86	93	96	160	143	136	132	152	109	99	91
23.	97	86	92	103	167	177	135	134	139	108	99	78
24.	96	55	59	115	156	144	147	127	153	107	95	68
25.	96	72	61)	100	157	145	145	118	149	108	79	66
26.	90	84	85	105	155	154	131	116	152	100	84	74
27.	92	83	85	104	144	172	125	123	148	93	99	77
28.	78	89	88	103	140	158	132	128	136	94	94	77
29.	91		96	104	141	139	139	150	121	101	85	74
30.	86		96	115	128	167	152	219	120	106	70	76
31.	89		76		124		132	161		102		73
am	01.	11.	11.	07.	05.	01.	27.	19.	29.	14.	30.	25.
NW	40	42	46	55	76	111	107	97	100	72	62	47
MW	74	76	84)	98	126	146	160	140	162	113	90	69
HW	118	110	124	136	181	206	296	286	297	156	121	108
am	19.	28.	09.	14.	23.	23.	10.	30.	18.	06.	27.	21.

Jahreswerte NW 40 01.01. MW 112 HW 297 18.09.

ausgewertet nach Erhebung der Verbund Austrian Hydro Power AG
siehe Tabelle Überleitungen u. Speicherungen d. Berichtsjahrs

Nr.183 Salzburg — Salzach

Mst.Nr. 203398 — Art: Schreibpegel — PNP: 408.06 m ü.A.

Tag	I	II	III	IV	V	VI	VII	VIII	IX	X	XI	XII
1.	350	363	389	372)	394	403)	408)	395)	421)	395	377	383
2.	351	359	398	377)	389)	411)	414)	395)	414)	390	374	390
3.	351	358	389	380)	390)	402)	440)	433)	407	389	375	391
4.	349	357	381	379)	390)	410)	470)	419	463	392	380	392
5.	351	357	381	377)	389)	417)	465)	400)	486	398	392	383
6.	349	359	378	370)	397)	406)	455)	400)	571	410	384	382
7.	352	360	381	374)	403)	400)	433)	393)	578	396	384	388
8.	354	361	391	374)	396)	404)	421)	401)	552	391	402	407
9.	354	355	388	375)	516)	399)	468)	403)	519	388	395	392
10.	368	356	382	382)	447)	402)	551	402)	506	384	387	387
11.	364	349	369	385)	419)	403)	492	397)	546	381	408	383
12.	375	358	374	393)	421)	409)	459)	418)	508	378	423	390
13.	367	370	374	403)	412)	410)	447)	405)	470	375	399	383
14.	359	364	375	410)	424)	427)	432)	393)	456	373	392	386
15.	358	370	374	404)	428)	405)	423)	393)	455	370	380	371
16.	358	369	375	409)	429)	408)	420	394)	445	373	380	367
17.	359	361	367	406	414)	400	422)	404)	444	371	372	375
18.	358	357	367	400)	428)	398)	421)	410)	465	372	372	366
19.	392	357	385	392	405)	402)	419)	396)	486	379	374	368
20.	435	361	380	388)	394)	399)	415)	430)	448	379	376	367
21.	389	359	374	391)	405)	434)	411)	420)	435	378	375	371
22.	380	363	370	389)	416)	431)	404)	404)	421	382	397	367
23.	376	363	372	389)	430)	456)	404)	400)	414	378	417	366
24.	380	354	369	400)	420)	418)	407)	395)	416	378	421	365
25.	371	358	364	400)	426)	410)	414)	388)	415	379	402	360
26.	365	368	377	404)	433)	444)	400)	384)	413	385	403	358
27.	363	369	381	400)	418)	441	396)	388)	411	393	398	362
28.	364)	381	378	395)	415)	431)	397)	386	405	397	395	361
29.	364)		379	394)	420)	413)	405)	399)	398	390	385	358
30.	365		377	396)	419)	427)	417)	475)	391	389	382	356
31.	362		377		407)		405)	441)		387		362
am	08.	09.	13.	06.	02.	18.	27.	27.	30.	15.	18.	30.
NW	340	341	348	353	367	381	366	356	378	343	358	345
MW	366)	361	378	390)	416)	414)	430)	405)	459)	385	390	375
HW	472	404	417	429	547	484	575	510	623	428	445	423
am	20.	28.	02.	14.	09.	23.	10.	30.	06.	30.	12.	08.

Jahreswerte NW 340 08.01. MW 397 HW 623 06.09.

siehe Tabelle Überleitungen u. Speicherungen d. Berichtsjahrs

Nr.187 Wallersee — Wallersee

Mst.Nr. 203588 — Art: Schreibpegel — PNP: 504.25 m ü.A.

Tag	I	II	III	IV	V	VI	VII	VIII	IX	X	XI	XII
1.	134	143	168	156	121	160	136	140	135	158	152	169
2.	134	144	174)	154	120	162	136	139	135	156	151	170
3.	134	146	181)	153	119	162	135	139	134	154	149	172
4.	135	147	183	151	119	161	142	139	135	152	149	175
5.	135	147	182	149	119	159	148	137	141	151	147	179
6.	136	148	180	147	120	157	150	136	170	151	147	181
7.	137	151	177	146	122	154	150	134	220	149	150	182
8.	137	152	176	144	123	152	150	133	221	148	154	185
9.	138	153	175	143	138	150	152	132	219	146	156	186
10.	141	154	175	141	157)	148	162	131	212	145	158	185
11.	142	153	173	141	158)	147	168	130	212	144	170	184
12.	142	158	171	139	157)	146	171	131	211	142	189	186
13.	142	164	169	138	156	147	172	131	203	142	191	188
14.	141	166	167	137	154	147	171	131	197)	141	190	187
15.	141	168	165	135	152	146	169	130	193)	139	189	185
16.	140	171	162	134	153	145	167	128	189	139	186	183
17.	139	170	160	133	153	144	164	129	186	137	184	180
18.	138	169	158	132	155	143	161	128	184	136	181	178
19.	139	167	158	131	154	141	159	129	185	136	179	175
20.	143	165	157	131	153	140	156	137	183	138	176	172
21.	144	163	157	129	151	142	155	139	180	140	173	170
22.	145	161	157	129	149	141	152	138	177	142	171	167
23.	145	159	156	128	147	140	150	138	173	144	169	164
24.	145	157	158	127	146	139	149	137	171	147	169	162
25.	144	155	159	127	144	138	147	135	168	150	169	160
26.	143	154	161	126	144	140	146	135	167	153	171	158
27.	143	155	161	125	142	140	144	133	165	154	171	155
28.	142	163	161	124	141	139	142	132	164	154	170	153
29.	142		160	123	145	137	141	132	162	154	168	152
30.	142		159	122	158	137	142	134	160	154	167	150
31.	142		157		160		141	134		153		149
am	01.	01.	25.	30.	05.	20.	03.	18.	01.	19.	05.	31.
NW	132	142	153	117	114	135	133	126	133	135	146	148
MW	140	157	166)	137	143)	147	153	134	178)	147	168	172
HW	150	173	183	158	160	165	173	142	223	159	193	189
am	23.	16.	03.	01.	30.	03.	13.	02.	07.	01.	12.	13.

Jahreswerte NW 114 05.05. MW 154 HW 223 07.09.

Seefläche 6,4 km²

Tägliche Wasserstände
in cm über dem Pegelnullpunkt

Nr.197 Siezenheim — Saalach

Mst.Nr. 203570 — Art: Schreibpegel — PNP: 415.77 m ü.A.

Tag	I	II	III	IV	V	VI	VII	VIII	IX	X	XI	XII
1.	119	134	179	159	153	191	156	143	194	162	157	178
2.	126	131	199	161	149	196	158	142	191	158	154	187
3.	124	134	185	164	149	178	183	183	178	153	149	193
4.	121	138	184	165	150	170	213	170	233	158	160	189
5.	124	136	171	154	148	172	219	153	278	161	162	179
6.	128	134	173	153	179	168	232	147	379	159	154	177
7.	134	138	175	155	179	160	201	143	408	155	164	186
8.	145	135	184	163	164	160	185	141	360	151	202	202
9.	140	133	180	158	350	161	221	142	323	151	188	189
10.	158	130	170	163	248	160	338)	145	290	147	180	181
11.	157	131	161	167	201	160	248	145	366	145	210	175
12.	167	140	159	171	193	169	227	167	296	143	235	178
13.	157	159	158	182	180	168	211	154	262	143	197	175
14.	150	152	159	183	174	190	195	146	242	138	184	171
15.	149	157	157	179	173	166	184	142	241	138	176	164
16.	138	158	158	178	188	168	177	141	222	138	169	160
17.	135	144	158	176	180	162	172	146	216	137	163	160
18.	131	142	155	172	213	156	168	159	231	137	161	155
19.	186	142	169	164	182	156	166	154	266	148	162	153
20.	236	139	164)	162	170	153	166	194	223	149	159	152
21.	187	133	157	159	165	180	167	177	207	151	159	150
22.	172	137	154	159	164	171	157	160	196	151	179	147
23.	159	135	152	160	180	183	154	151	190	150	208	147
24.	155	136	154	163	171	164	152	149	187	151	216	149
25.	149	136	152	165	173	166	158	141	184	149	200	143
26.	143	141	162	163	168	209	147	139	181	155	198	144
27.	138	151	169	161	160	185	148	139	178	173	187	144
28.	138	175	166	157	157	178	142	137	175	171	177	142
29.	135		163	155	188	164	142	149	167	164	172	137
30.	140		160	154	218	161	164	242	162	163	172	139
31.	135		160		189		150	211		166		139
am	01.	06.	25.	29.	04.	20.	29.	17.	30.	19.	06.	28.
NW	105	116	140	126	135	144	131	126	153	118	133	130
MW	148	141	166)	164	183	171	184)	157	241	152	178	164
HW	271	200	216	198	432	260	436	292	451	186	274	216
am	20.	28.	02.	14.	09.	26.	10.	30.	06.	27.	12.	08.

Jahreswerte NW 105 01.01. MW 171 HW 451 06.09.

siehe Tabelle Überleitungen u. Speicherungen d. Berichtsjahrs
geteiltes Profil

Nr.200 Oberndorf — Salzach

Mst.Nr. 203539 — Art: Schreibpegel — PNP: 387.23 m ü.A.

Tag	I	II	III	IV	V	VI	VII	VIII	IX	X	XI	XII
1.	26)	48	85	58)	75	99	91	63)	104)	81	64	76
2.	28)	41	102	62	70	112	96	58)	101)	77	60	83
3.	30)	42	90	66	70	96	135	104)	86)	74	60	85
4.	26)	41	79	66	71	98	178	94)	167)	78	66	88
5.	29)	40	73	62	68	107	178	67)	212)	84	78	77
6.	29)	45	69	56	90	94	169	66)	356)	97	69	72
7.	31)	46	72	56	96	84	135	58)	407)	82	71	78
8.	38)	45	85	61	81	88	114	64)	352)	75	99	107
9.	35)	41	85	60	287	83	172	66)	301)	74	91	87
10.	55)	40	75	67	183	86	325	66)	272)	69	81	80
11.	53	33	60	71	126	86	226)	64)	339)	64	118	72
12.	63	46	62	80	123	98	172	89)	276)	63	146	88
13.	57	61	62	92	107	96	152	73)	216)	59	101	82
14.	45	53	63	103	117	127	125	61)	190)	57	88	77
15.	44	59	60	95	119	91	111	60)	185)	54	74	62
16.	42)	61	62	97	129	94	102	58)	166)	56	71	58
17.	41	48	55	96	106	85	102)	65)	160)	54	63	64
18.	39	43	53	89	137	79	99	82)	182)	54	61	54
19.	80	42	72	76	99	83	95	65)	234)	64	62	54
20.	155	45	68	73	82)	78	90	110)	169)	62	65	54
21.	84	42	65	75	88	127	86)	99)	147)	67	61	55
22.	71	45	58	73	102	123	76)	73)	125)	70	84	53)
23.	62	46	59	72	123	151	70)	67)	113)	66	113	52)
24.	66	39	59	85	110	106	72)	64)	112)	66	123	50)
25.	57	38	51	86	115)	95	83)	57)	111)	65	98	45
26.	50	50	63	89	126	149	69)	52)	108)	72	99	43
27.	47	57	71	85	106	138	63)	56)	105)	83	91	46
28.	47	74	67	78	100	124	62)	53)	97	87	84	44
29.	45		66	78	122	99	69)	66)	88	78	73	41
30.	50		64	77)	133	112	85)	172)	80	77	71	40
31.	44		63)		105		74)	139)		76		44
am	01.	25.	13.	07.	03.	18.	27.	28.	03.	15.	18.	30.
NW	19)	28	42	37	52	68	43)	31)	67)	34	50	28
MW	51)	47	68)	76)	112)	103	119)	75)	185)	71	83	65)
HW	196	102	129	122	347	185	361	225)	465)	109	182	123
am	20.	28.	02.	14.	09.	23.	10.	30.	07.	05.	12.	08.

Jahreswerte NW 19) 01.01. MW 88 HW 465) 07.09.

siehe Tabelle Überleitungen u. Speicherungen d. Berichtsjahrs

Nr.209 Mattsee (Seepegel) — Niedertrumer See

Mst.Nr. 203604 — Art: Schreibpegel — PNP: 501.40 m ü.A.

Tag	I	II	III	IV	V	VI	VII	VIII	IX	X	XI	XII
1.	131	129	144	140	117	137	127	131	116	148	133	145
2.	131	130	147	139	115	139	127	131	116	147	132	145
3.	131	130	150)	139	115	139	127	130	115	146	131	146
4.	131	131	150	137	114	139	130	130	116	145	131	148
5.	130	131	150	136	113	139	131	129	118	145	131	150
6.	130	132	150	136	114	138	131	128	128	144	131	150
7.	130	133	150	136	114	137	131	126	153	143	132	151
8.	130	134	150	134	115	136	131	126	161	142	134	152
9.	130	134	149	134	120	135	132	125	165	141	134	153
10.	129	134	149	133	125	135	136	124	166	140	135	153
11.	129	134	148	133	125)	133	139	124	169	138	140	154
12.	130	137	148	132	125)	133	140	124	170	137	147	156
13.	129	140	147	131	124	133	142	124	170	137	149	159
14.	129	140	146	130	123	133	143	124	169)	135	149	159
15.	128	142	145	129	123	133	142	123	168)	134	149	159
16.	128	143	145	128	125	133	141	122	166	134	149	157
17.	128	143	143	128	125	132	141	122	164	132	149	156
18.	127	143	142	127	127	131	140	121	164	132	148	155
19.	129	143	142	126	126	130	139	121	164	132	147	154
20.	129	142	143	126	126	130	138	120	162	132	147	153
21.	129	141	143	125	125	130	140	120	160	133	146	152
22.	129	141	143	124	125	130	138	119	159	133	145	150
23.	129	140	143	123	124	130	137	119	157	134	144	150
24.	129	139	143	123	123	128	135	118	155	136	144	148
25.	129	139	144	122	123	129	134	117	155	135	144	147
26.	129	139	144	121	123	131	134	116	154	135	145	146
27.	129	140	143	120	123	130	133	116	153	135	145	145
28.	128	143	143	120	123	130	131	115	153	135	145	144
29.	128		142	119	128	128	132	115	151	134	144	143
30.	128		141	118	135	127	133	117	150	133	145	142
31.	128		140		137		132	117		133		142
am	23.	01.	26.	26.	02.	30.	03.	28.	03.	14.	03.	31.
NW	122	127	137	113	106	127	127	114	115	132	131	142
MW	129	137	145)	129	123)	133	135	122	152)	137	141	150
HW	134	147	153	144	137	142	144	131	170	149	149	161
am	23.	16.	03.	04.	31.	07.	15.	01.	11.	01.	12.	17.

Jahreswerte NW 106 02.05. MW 136 HW 170 11.09.

Seefläche 3,6 km²

Nr.210 Obertrum (Seepegel) — Obertrumer See

Mst.Nr. 203612 — Art: Schreibpegel — PNP: 501.40 m ü.A.

Tag	I	II	III	IV	V	VI	VII	VIII	IX	X	XI	XII
1.	131)	131	146	141	118)	138	128	135	119	151	135	147
2.	132)	131	149	141	117)	140	128	133	119	150	135	148
3.	131)	132	151	140	116)	141	128	133	118	148	134	148
4.	131	132	152	139	115)	140	130	132	119	147	133	150
5.	131	132	152	138	115)	140	131	131	121	147	133	152
6.	131	134	151	137	115)	139	131	131	137	147	133	153
7.	131	135	150	136	116)	138	131	130	161	146	134	153
8.	131	135	150	136	117)	137	131	128	164	144	135	155
9.	131	136	150	135	123)	136	132	128	168	143	136	156
10.	132	136	150	134	126)	135	137	127	169	142	137	156
11.	132	136	150	134	125)	135	140	127	172	141	143	156
12.	132	139	149	134	125)	134	141	127	174	140	150	159
13.	131	141	149	132	125	134	142	127	173	139	151	161
14.	131	142	147	132	124	133	143	127	171	138	152	162
15.	131	144	146	131	124	133	143	126	171	137	152	161
16.	130	145	146	130	125	133	142	125	169	136	152	160
17.	130	145	144	129	126	132	141	125	167	135	151	159
18.	129	145	144	129	128	132	140	124	167	134	150	158
19.	129	144	145	128	128	131	140	123	166	135	150	156
20.	131	144	145	127	128	131	139	123	165	135	149	155
21.	131	143	145	126	126	131	140	123	163	136	149	154
22.	131	143	145	126	126	131	139	122	161	136	147	153
23.	132	142	145	125	125	130	137	121)	160	137	147	152
24.	131	141	145	123	125	130	137	121)	158	138	146	150
25.	131	140	146	123)	124	129	137	120	158	139	147	150
26.	131	140	146	122)	124	132	136	119	157	138	147	148
27.	130	141	145	122)	124	131	136	118	156	137	147	147
28.	130	144	144	121)	124	130	135	118	155	137	147	146
29.	129		144	120)	130	129	134	119	154	137	147	145
30.	130		143	119)	137	129	135	120	152	136	147	145
31.	130		142		137		135	120		135		144
am	18.	01.	25.	30.	04.	24.	03.	28.	03.	18.	06.	31.
NW	125)	129	141	119)	115)	128	126	116	114	133	132	144
MW	131)	139	147	130)	124)	134	136	125)	155	140	144	153
HW	136	148	153	143	138	143	144	135	174	151	152	162
am	23.	17.	03.	01.	31.	03.	15.	01.	11.	01.	13.	13.

Jahreswerte NW 114 03.09. MW 138 HW 174 11.09.

Seefläche 4,9 km²

2007

Tägliche Wasserstände
in cm über dem Pegelnullpunkt

Nr.237 Schärding (Schreibpegel) — Inn

Mst.Nr. 206201 — Art: Schreibpegel — PNP: 299.80 m ü.A.

Tag	I	II	III	IV	V	VI	VII	VIII	IX	X	XI	XII
1.	358	364	379	365	371	392	381	376	396	381	370	374
2.	359	363	383	365	368	397	383	374	391	382	366	374
3.	359	363	381	366	369	387	417	388	382	381	366	376
4.	359	361	379	368	369	383	413	388	407	379	365	380
5.	359	361	373	368	369	393	428	373	422	380	368	378
6.	358	364	372	365	375	390	419	372	468	384	368	374
7.	358	366	372	362	376	386	403	376	578	380	371	376
8.	360	365	377	363	372	385	393	378	469	377	379	385
9.	360	364	378	363	404	388	398	382	430	379	378	382
10.	364	362	373	364	398	383	426	389	433	376	374	378
11.	362	359	370	367	387	383	427	383	450	375	394	378
12.	364	363	368	369	385	395	425	382	433	372	417	383
13.	364	367	370	372	379	396	417	379	426	371	393	388
14.	361	366	370	375	380	405	406	379	429	370	385	382)
15.	361	367	368	373	384	393	398	378	430	367	382	376)
16.	361	370	368	373	394	397	393	376	420	368	378	369)
17.	362	365	366	376	383	390	398	382	410	368	373	369)
18.	362	362	363	375	396	382	396	395	416	367	370	370)
19.	373	362	365	373	381	387	396	377	424	369	369	370)
20.	400	363	370	371	375	387	394	393	423	371	371	369)
21.	373	363	370	370	375	396	391	396	414	367	372	365)
22.	368	364	368	368	385	406	384	385	402	369	376	365)
23.	367	363	368	369	392	404	378	381	393	370	384	363)
24.	368	361	368	372	391	392	383	380	390	372	390	362)
25.	368	359	366	372	391	385	384	377	393	373	390	362)
26.	365	361	366	372	396	413	380	372	395	374	383	362)
27.	363	366	368	375	387	408	380	371	397	372	381	360)
28.	361	372	368	373	383	398	376	375	393	373	379	360)
29.	362		367	370	394	389	376	379	400	371	376	360)
30.	366		368	370	421	387	378	409	384	373	373	360)
31.	364		367		398		379	423		373		360)
am	19.	04.	18.	02.	02.	30.	29.	27.	03.	16.	03.	30.
NW	352	357	360	359	364	377	370	366	376	363	362	357)
MW	364	364	371	370	385	392	397	383	420	374	378	371)
HW	411	379	393	381	436	433	452	433	603	387	424	394
am	20.	28.	02.	27.	09.	26.	10.	31.	07.	06.	12.	12.

Jahreswerte NW 352 19.01. MW 381 HW 603 07.09.

seit 1965 im Staubereich des Inn-KW Passau-Ingling
vom 20. bis 30. Nov wegen Umbauarbeiten ,keine Lattenpegelablesungen

Nr.248 Engelhartszell — Donau

Mst.Nr. 207027 — Art: Schreibpegel — PNP: 276.99 m ü.A.

Tag	I	II	III	IV	V	VI	VII	VIII	IX	X	XI	XII
1.	380	403	442	388	376	481	403	412	435	434)	387	412)
2.	379	402	456	383	383	450	396	397	426	427)	384	412)
3.	381	400	457	384	380	434	442	412	407	418)	381	428)
4.	385	396	464	389	380	426	455	405	432	414)	381	440)
5.	387	394	456	393	376)	428	479	393	470	412)	384	455)
6.	388	400	444	390	385	421	469	393	543	414)	384	448)
7.	391	397	432	381	393	421	448	390	632)	408)	391	451)
8.	390	406	435	383	392	413	431	390	565	401)	407	466)
9.	393	404	428	383	453	408	436	409	531	402)	409	473)
10.	400	403	417	385	468	399	513	441	507	400)	409	470)
11.	399	404	414	386	430	409	502	442	529	400)	437	463)
12.	400	402	407	390	416	412	489	435	524	397)	483	459)
13.	395	419	413	393	402	415	470	430	501	393)	484	470)
14.	392	435	407	393	400	426	449	424	482	391)	471	458
15.	394	430	401	386	405	418	429	410	469	387)	455	442
16.	389	437	399	392	411	424	419	403	452	389)	440	423
17.	387	435	393	394	394	425	423	411	438	390)	426	425
18.	387	418	390	386	412	416	421	419	449	390)	415	419
19.	422)	409	394	392	410	414	419	405	484	392)	410	414
20.	451	405	398	388	404	411	411	414	468	392)	413	409
21.	438	404	401	386	398	415	407	421	451	391)	408	411
22.	419	397	398	383	404	423	423	413	432	392)	411)	405
23.	414	397	395	386	414	426	429	410	422	394)	419)	397
24.	409	392	399	389	410	416	436	409	414	395)	428)	394
25.	409	386	400	389	414	411	421	405	422	395)	429)	389
26.	397	391	402	387	408	436	417	392	424	396)	435)	393
27.	392	395	400	387	402	437	409	393	431	395)	431)	390
28.	386	412	401	384)	403	429	400	394	440	394)	427)	391
29.	393		399	377)	421	421	398	398	463	390)	421)	390
30.	401		399	383	484	412	395	434	447	392)	413)	387
31.	402		386		495		405	466		391)		391
am	03.	25.	18.	29.	01.	10.	02.	07.	03.	14.	04.	28.
NW	368	379	376	370)	368)	392	379	383	397	384)	373	381
MW	398)	406	414	387)	410)	423	434	412	470)	399)	419)	425)
HW	466	445	476	411	522	497	530	478	644)	441	495	475)
am	20.	17.	04.	13.	10.	01.	10.	31.	07.	01.	13.	09.

Jahreswerte NW 368 03.01. MW 416 HW 644) 07.09.

seit 1963 im Staubereich des Donau-KW Aschach

Nr.277 Linz — Donau

Mst.Nr. 207068 — Art: Schreibpegel — PNP: 247.74 m ü.A.

Tag	I	II	III	IV	V	VI	VII	VIII	IX	X	XI	XII
1.	359	376	394)	369	365	420	375	377	390	387	364	376
2.	359	371	404)	366	364	408	372	373	385	384	361	378
3.	357	370	402)	367	363	397	393	378	374	378	361	388
4.	366	368	410)	367	361	390	399	377	387	376	360	395
5.	361	370	401)	368	363	391	416	369	406	375	362	402
6.	365	371	396)	366	364	388	411	368	457	375	362	399
7.	365	372	391	367	367	387	400	370	549	373	363	404
8.	365	375	391	363	366	385	392	366	480	369	375	411
9.	364	373	390	360	399	382	389	376	449	370	375	413
10.	374	371	382	364	417	379	434	392	434	369	376	410
11.	367	372	377	366	395	379	433	394	448	369	391	406
12.	371	374	374	366	384	384	422	389	447	367	424	402
13.	368	380	375	368	377	385	413	389	428	365	423	409
14.	367	391	375	370	374	390	400	385	417	365	415	402
15.	366	389	371	370	375	387	391	380	411	362	402	393
16.	364	392	372	368	380	387	386	375	401	365	391	383
17.	364	389	369	370	374	389	385	377	393	364	384	380
18.	362	381	366	366	379	385	385	381	395	363	377	379
19.	380	376	369	370	381	385	384	374	416	364	375	374
20.	403	376	371	368	376	382	380	382	407	364	375	374
21.	393	372	373	368	374	383	379	382	401	363	373	371
22.	385	373	372	366	376	386	385	379	391	364	375	371
23.	378	369	370	362	379	386	390	377	383	365	378	367
24.	376	367	371	365	381	383	393	376	377	366	384	365
25.	375	365	374	367	381	378	385	374	378	363	385	365
26.	367	364	374	367	382	389	383	369	381	366	390)	363
27.	368	369	375	368	377	390	378	367	384	365	387)	362
28.	365	371	374	367	375	386	374	366	387	365	383	362
29.	366		373	362	379	383	372	367	401	364	380	363
30.	373		370	365	417	379	370	383	393	364	375	361
31.	374		368		426		375	406		365		362
am	03.	02.	18.	23.	04.	30.	30.	28.	03.	25.	04.	30.
NW	344	360	357	351	351	373	364	356	366	356	355	358
MW	370	375	380)	367	380	387	392	378	412	368	381)	384
HW	414	395	418)	379	444	425	446	415	557	390	442	419
am	20.	14.	04.	17.	10.	01.	10.	31.	07.	01.	12.	09.

Jahreswerte NW 344 03.01. MW 381 HW 557 07.09.

seit 1979 im Staubereich des Donau-KW Abwinden-Asten

Nr.280 Altaussee (Seeklause) — Altausseer See

Mst.Nr. 210534 — Art: Schreibpegel — PNP: 710.36 m ü.A.

Tag	I	II	III	IV	V	VI	VII	VIII	IX	X	XI	XII
1.	100	107	111	110	154	125	116	111	136	109	128	118
2.	101	106	114	112	151	130	114	109	141	108	125	118
3.	102	105	113	116	150	128	120	114	132	107	126	118
4.	102	105	112	116	153	124	137	115	143	106	146	120
5.	103	104	111	115	155	122	165	113	152	107	164	120
6.	103	104	111	115	157	119	193	111	158	111	156	120
7.	103	104	113	119	162	117	185	109	177	110	152	120
8.	105	103	116	124	162	115	161	107	216	109	148	123
9.	106	103	115	128	212	114	146	105	247	107	141	123
10.	117	103	113	132	242	116	161	105	240	106	138	122
11.	121	103	112	137	214	115	161	106	231	105	138	120
12.	125	103	110	142	187	118	157	139	233	104	138	120
13.	122	105	111	152	171	119	153	145	208	104	134	119
14.	120	106	114	165	163	126	141	136	182	104	130	117
15.	118	107	116	167	156	128	132	131	178	103	127	116
16.	115	107	117	164	149	127	125	124	165	103	125	115
17.	113	106	118	161	143	125	120	120	152	102	123	114
18.	111	105	117	157	144	121	116	122	149	103	122	114
19.	128	105	120	151	141	117	113	118	161	106	120	113
20.	192	104	119	147	139	114	111	124	152	109	118	113
21.	189	104	117	148	140	119	110	127	141	111	117	113
22.	160	104	113	150	139	133	108	122	132	110	117	113
23.	141	104	111	151	138	136	107	117	127	110	118	112
24.	130	105	110	154	135	131	106	113	122	110	121	109
25.	123	105	108	159	133	124	107	110	120	109	122	108
26.	118	105	107	160	130	128	107	108	118	111	123	106
27.	115	107	108	161	128	131	106	106	116	119	123)	105
28.	114	109	107	160	125	129	105	105	114	130	121)	105
29.	112		108	159	124	124	104	105	112	135	119)	104
30.	110		108	157	123	120	109	127	110	134	119	104
31.	108		109		124		112	138		131		104
am	01.	13.	28.	01.	30.	20.	30.	28.	30.	18.	22.	31.
NW	97	101	107	110	123	113	103	104	109	101	117	103
MW	120	105	113	143	153	123	129	118	159	111	130)	114
HW	204	111	121	171	246	138	201	151	252	136	167	124
am	20.	28.	19.	15.	10.	23.	06.	12.	09.	29.	05.	09.

Jahreswerte NW 97 01.01. MW 127 HW 252 09.09.

durch Fischrechen beeinflusst

Tägliche Wasserstände
in cm über dem Pegelnullpunkt

Nr.288 Steeg (Bootshütte) — Hallstätter See

Mst.Nr. 205138 — Art: Schreibpegel — PNP: 507.35 m ü.A.

Tag	I	II	III	IV	V	VI	VII	VIII	IX	X	XI	XII
1.	72	47	63	87	97	92	90	86	96	92)	93)	91)
2.	67	45	68	87	93	97	89	86	96	91)	92)	91)
3.	53	44	67	87	93	92	94	88	91	92)	92)	91)
4.	45	44	62	88	96	92	98	89	102	93)	96)	92)
5.	43	43	57	88	96	93	110	89	113)	93)	97)	92)
6.	44	44	55	87	97	92	119	89	161)	96)	95)	92)
7.	44	43	55	87	99	92	116	87	194)	90)	94)	93)
8.	48	43	58	90	99	91	103	86	200)	88)	100)	95)
9.	49	43	60	92	143	90	100	85	198)	90)	98)	93)
10.	54	43	57	89	163	90	124	87	189)	89)	92)	90)
11.	58	42	54	91	141	90	121	86	183)	90)	96)	91)
12.	63	43	51	93	126	90	107	93	181)	89)	101)	91)
13.	62	49	50	97	116	92	102	95	159)	89)	90)	89)
14.	57	53	50	101	107	97	96	93	134)	91)	92)	87)
15.	54	53	51	102	102	95	91	93	126)	91)	93)	89)
16.	51	54	51	101	101	95	90	90	119)	90)	92)	88)
17.	49	50	52	100	95	94	88	88	107)	91)	89)	88)
18.	48	47	52	97	98	92	87	94	105)	90)	90)	87)
19.	58	46	55	95	95	93	87	89	116)	92)	91)	85)
20.	110	46	56	92	92	91	86	92	106)	92)	91)	87)
21.	113	44	53	92	94	98	86	98	98)	90)	91)	88)
22.	94	43	51	93	95	105	85	93	96)	93)	91)	85)
23.	78	43	49	94	95	107	87	89	95)	92)	94)	82)
24.	69	43	48	97	93	95	85	88	94)	91)	95)	83)
25.	62	43	46	104	94	90	89	88	92)	91)	91)	86)
26.	57	45	49	102	95	92	87	88	94)	94)	94)	85)
27.	52	49	55	101	92	95	87	87	93)	95)	92)	85)
28.	50	54	67	99	91	94	87	86	93)	97)	90)	86)
29.	49		76	100	96	88	86	87	93)	95)	91)	86)
30.	49		83	99	95	91	91	104	93)	95)	90)	86)
31.	48		87		92		91	107		95)		86)
am	05.	11.	25.	03.	28.	29.	22.	01.	03.	08.	17.	23.
NW	42	41	46	86	89	86	84	84	90)	85)	88)	81)
MW	60	46	58	94	103	93	95	90	124)	92)	93)	89)
HW	120	61	88	104	167	110	128	113	201)	98)	104)	95)
am	20.	28.	31.	26.	10.	23.	10.	31.	08.	28.	12.	08.

Jahreswerte NW 41 11.02. MW 86 HW 201) 08.09.

Seefläche 8,4 km²

Nr.293 Strobl — St.Wolfgangsee (Abersee)

Mst.Nr. 205161 — Art: Lattenpegel — PNP: 536.89 m ü.A.

Tag	I	II	III	IV	V	VI	VII	VIII	IX	X	XI	XII
1.	112	130	149	134	121	134	129	119	128	125	134	133
2.	113	129	149	134	119	135	129	118	131	124	134	132
3.	115	129	147	134	118	135	131	119	133	123	134	130
4.	116	129	143	134	116	134	136	119	140	122	135	130
5.	117	129	141	134	117	133	142	118	150	122	135	133
6.	119	129	139	133	118	132	146	117	173	122	134	135
7.	122	129	137	133	120	131	143	116	206	122	136	137
8.	125	130	138	134	126	130	141	115	210	121	140	139
9.	128	131	138	134	153	128	141	113	205	120	141	137
10.	132	131	137	134	170	127	146	112	201	119	142	135
11.	135	131	136	134	164	126	148	111	199	118	144	135
12.	137	133	134	133	154	125	143	112	196	117	150	138
13.	136	138	134	133	147	124	141	114	188	116	146	140
14.	134	139	134	134	142	123	138	114	180	115	139	139
15.	134	138	134	134	138	123	136	113	163	114	135	138
16.	133	139	134	133	138	122	135	113	154	113	131	135
17.	133	138	134	133	139	121	134	112	145	112	130	135
18.	133	136	134	132	139	120	133	113	143	113	130	133
19.	137	134	135	132	138	119	132	114	144	116	130	133
20.	145	134	135	132	136	118	131	118	143	118	130	132I
21.	142	133	134	131	134	119	130	121	141	120	131	130I
22.	140	133	133	130	133	120	129	120	135	121	132	128I
23.	138	132	133	129	132	120	127	120	134	122	133	129I
24.	136	132	133	128	131	120	125	119	133	123	134	130I
25.	134	133	133	127	130	121	124	118	131	124	131	131I
26.	133	134	134	126	130	128	123	117	131	126	131	132I
27.	132	137	134	125	129	131	122	116	130	131	129	129I
28.	133	142	134	124	128	132	121	115	128	134	127	129I
29.	132		134	123	130	131	120	116	127	134	131	130I
30.	131		134	122	133	130	120	120	126	134	132	131I
31.	130		134		134		120	126		134		129I
am	01.	02.	22.	30.	04.	20.	31.	11.	30.	17.	28.	31.
NW	111	129	133	121	116	118	119	111	125	112	125	125I
MW	130	133	137	131	134	126	133	116	155	122	135	133I
HW	147	146	149	134	173	135	149	127	212	134	151	140
am	20.	28.	01.	01.	10.	02.	11.	31.	08.	28.	12.	08.

Jahreswerte NW 111 01.01. MW 132 HW 212 08.09.

Seefläche 13,5 km²

Nr.298 Ebensee — Traun

Mst.Nr. 205203 — Art: Schreibpegel — PNP: 422.17 m ü.A.

Tag	I	II	III	IV	V	VI	VII	VIII	IX	X	XI	XII
1.	96	119	181	134	160	142	128	119	179)	119)	161)	150
2.	109	117	195	136	156	159	124	109	174)	119)	145	158
3.	122	119	183	138	150	151	141	131	152)	115)	147	163
4.	113	118	170	135	155	139	194	136	210)	116)	181	167
5.	122	115	156	125	154	147	215	123	231)	124)	177	164
6.	121	116	153	125	164	144	248	114	373)	143)	161	165
7.	127	117	155	129	174	139	221	111	433)	137)	166	175
8.	129	115	158	134	173	132	193	109	426)	121)	200	197
9.	129)	120	163	139	362	131	187	104	407)	115)	193	177
10.	146)	119	150	145	325	129	260)	106	364)	114)	176	162
11.	146)	116	143	151	264	126	243	112	392)	112)	196	156
12.	153)	122	137	160	235	133	225	177	378)	110)	225	158
13.	145)	150	134	176	216	130	207	156	310)	109)	192	155
14.	138)	146	135	186	197	148	182	141	265)	101)	170	147
15.	129)	150	135	184	188	146	164	135	251)	104)	163	137
16.	122)	147	134	179	195	144	152	129	233)	107)	153	132
17.	117)	137	135	177	178	149	140	120	211)	100)	142	129
18.	115)	130	133	171	200	137	135	143	210)	108)	134	126
19.	172)	126	147	162	178	131	135	136	237)	120)	133	121
20.	244)	120	144	159	160	127	134	162	210)	132)	135	120
21.	216)	118	138	159	156	149	126	164	180)	127)	133	118
22.	191)	117	131	158	153	178	119	145	159)	124)	154	123
23.	171	116	126	159	159	187	112	127)	147)	126)	188	118
24.	155	116	126	163	156	163	114	122)	142)	129)	191	111
25.	143	120	127	177	152	145	117	113)	139)	131)	174	111
26.	133	123	135	176	154	170	115	111)	134)	145)	175	110
27.	128	140	137	171	151	164	112	108)	131)	173)	161	108
28.	123	181	126	167	141	159	109	106)	128)	170)	145	107
29.	121		124	165	151	142	115	107)	123)	169)	138	107
30.	123		123	164	157	131	135	184)	119)	167)	142	107
31.	121		130		148		135	191)		171)		107
am	01.	22.	29.	05.	28.	11.	28.	29.	30.	17.	21.	31.
NW	95	114	120	120	132	118	106	98)	117)	98)	130	106
MW	139)	127	144	157	183	146	159)	131)	235)	128)	165)	138
HW	259)	207	204	192	397	193	282	220)	476)	179)	250	202
am	20.	28.	02.	14.	09.	23.	10.	30.	07.	27.	11.	08.

Jahreswerte NW 95 01.01. MW 154 HW 476) 07.09.

siehe Tabelle Überleitungen u. Speicherungen d. Berichtsjahrs durch Seeschleuse beeinflusst

Nr.299 Jagdschloß Langbathsee — Vorderer Langbathsee

Mst.Nr. 205211 — Art: Schreibpegel — PNP: 662.96 m ü.A.

Tag	I	II	III	IV	V	VI	VII	VIII	IX	X	XI	XII
1.	95	98	112	104	99	102	102	98	102	98	109	105
2.	95	97	115	104	99	104	102	98	102	98	107	107
3.	96	98	117	104	99	105	102	99	102	98	105	110
4.	97	99	116	103	99	105	104	99	106	99	106	112
5.	99	98	112	102	99	104	105	99	112	100	107	110
6.	100	99	107	101	100	104	106	98	144	100	106	109
7.	101	99	105	100	101	103	106	98	178	100	107	112
8.	102	99	104	101	101	103	105	98	163	99	110	117
9.	101	101	104	100	126	102	106	98	156	99	111	118
10.	101	101	104	100	147	102	111	97	144	98	111	113
11.	101	100	103	100	136	102	114	97	141	98	113	109
12.	100	102	102	100	124	102	112	99	144	97	127	107
13.	99	108	101	101	114	102	110	101	135	98	123	106
14.	98	109	100	101	108	102	108	101	124	98	114	104
15.	98	107	100	101	106	101	107	100	114	98	109	103
16.	98	107	100	101	106	101	106	100	107	97	106	102
17.	98	107	99	101	106	101	105	100	106	97	104	102
18.	98	104	99	101	110	101	104	101	105	98	103	101
19.	101	102	101	101	109	100	105	101	106	100	103	100
20.	104	101	103	100	107	100	104	101	105	105	102	100
21.	105	100	102	100	106	101	104	102	104	109	102	100
22.	104	99	101	100	105	101	103	101	102	110	104	99
23.	103	99	100	100	104	101	101	100	102	111	108	99
24.	102	98	100	100	104	101	99	100	101	110	112	99
25.	100	98	99	100	103	101	99	99	101	110	111	98
26.	99	99	100	100	103	102	98	99	101	111	111	98
27.	99	101	101	100	103	103	98	98	100	112	109	98
28.	98	107	102	100	102	103	97	98	100	110	106	98
29.	98		103	100	102	102	98	98	99	110	105	98
30.	97		103	100	102	102	99	100	99	111	104	98
31.	97		103		102		99	101		110		98
am	01.	01.	17.	23.	04.	20.	28.	11.	30.	18.	21.	30.
NW	94	97	99	99	98	100	97	97	99	97	102	97
MW	100	101	104	101	107	102	104	99	117	103	108	104
HW	105	111	118	105	149	107	114	102	185	112	129	119
am	21.	28.	03.	02.	10.	03.	11.	21.	07.	27.	12.	09.

Jahreswerte NW 94 01.01. MW 104 HW 185 07.09.

Seefläche 0,4 km²

2007

Tägliche Wasserstände
in cm über dem Pegelnullpunkt

Nr.302 Gmunden (Esplanade) — Traunsee

Mst.Nr. 205245 — Art: Schreibpegel — PNP: 421.31 m ü.A.

Tag	I	II	III	IV	V	VI	VII	VIII	IX	X	XI	XII
1.	119	109	98	107	133	119	118	120	134	119	133	118
2.	119	107	100	107	132	119	119	120	134	119	129	120
3.	119	107	100	107	129	119	119	120	130	119	128	120
4.	118	107	100	107	124	118	122	119	126	119	131	121
5.	118	105	100	107	121	120	126	120	124	120	134	121
6.	118	103	100	107	121	119	136	120	142	119	132	120
7.	118	100	101	107	124	118	138	120	212	119	131	122
8.	118	97	102	107	126	119	130	119	232	119	132	128
9.	118	95	103	107	149	120	122	119	234	119	131	133
10.	118	94	103	107	174	120	126	119	216	119	126	134
11.	118	95	103	107	151	119	135	118	203	119	126	131
12.	118	95	103	107	148	120	136	124	205	119	127	129
13.	117	92	103	109	144	119	132	129	179	120	128	128
14.	118	90	103	113	135	119	132	125	147	119	132	124
15.	118	87	103	118	124	119	134	120	143	119	132	118
16.	118	86	103	122	121	119	131	119	146	120	129	118
17.	118	84	103	124	124	120	123	119	141	119	123	118
18.	118	84	103	125	132	119	119	118	131	120	118	119
19.	124	84	104	126	134	118	119	119	132	120	118	118
20.	135	83	104	126	133	118	120	124	130	121	118	118
21.	137	83	104	124	130	119	118	126	128	121	118	118
22.	133	84	103	123	127	124	120	124	130	119	118	118
23.	133	84	104	124	124	131	120	118	128	119	122	119
24.	134	84	104	123	124	134	120	118	123	119	126	118
25.	129	84	103	125	121	132	119	119	119	119	131	118
26.	121	84	105	130	119	125	119	119	119	120	136	119
27.	120	84	106	133	120	121	119	119	119	124	136	118
28.	119	86	106	133	120	121	119	119	119	129	131	118
29.	118		106	133	120	120	119	119	119	133	124	118
30.	115		106	133	119	119	120	124	119	135	120	119
31.	112		106		119		119	135		135		118
am	31.	18.	01.	01.	16.	03.	01.	23.	05.	04.	18.	01.
NW	110	83	94	106	119	118	118	117	116	119	118	118
MW	121	92	103	118	130	121	124	121	149	121	127	121
HW	138	110	106	134	178	135	140	136	237	135	137	135
am	20.	01.	26.	30.	10.	24.	06.	31.	08.	30.	26.	10.

Jahreswerte NW 83 18.02. MW 121 HW 237 08.09.

Seefläche 24,5 km²

Nr.305 Zell am Moos — Zeller See (Irrsee)

Mst.Nr. 205260 — Art: Lattenpegel — PNP: 551.42 m ü.A.

Tag	I	II	III	IV	V	VI	VII	VIII	IX	X	XI	XII
1.	156	164	187	175)	157)	181)	171)	163)	181)	170)	169)	164)
2.	156	163	191	174)	157)	180)	172)	163)	190)	169)	168)	164)
3.	157	166	195	173)	157)	178)	173)	163)	198)	169)	168)	164)
4.	157	166	195	173)	157)	176)	174)	163)	207)	168)	168)	164)
5.	158	167	194	172)	158)	174)	174)	162)	211)	167)	167)	164)
6.	159	170	192	171)	169)	172)	176)	162)	210)	166)	167)	164)
7.	159	171	191	170)	182)	170)	179)	162)	209)	166)	167)	165)
8.	160	172	190	170)	183)	168)	184)	162)	208)	165)	166)	165)
9.	161	172	189	169)	182)	166)	184)	161)	207)	164)	166)	165)
10.	162	172	187	168)	181)	164)	183)	162)	207)	164)	165)	165)
11.	162	173	186	167)	180)	163)	182)	166)	206)	163)	165)	165)
12.	162	178	185	167)	179)	162)	181)	170)	205)	163)	165)	166)
13.	163	183	183	166)	177)	162)	179)	174)	202)	163)	164)	166)
14.	162	184	182	165)	175)	162)	178)	178)	199)	163)	164)	166)
15.	161	185	180	165)	173)	161)	177)	182)	196)	164)	164)	166)
16.	161	187	178	164)	171)	161)	175)	186)	192)	164)	163)	166)
17.	160	186	176	164)	170)	161)	174)	186)	189)	164)	163)	166)
18.	160	185	175	163)	168)	160)	173)	186)	185)	165)	163)	166)
19.	163	184	175	163)	166)	160)	172)	182)	182)	165)	162)	166)
20.	166	182	175	162)	165)	160)	170)	163)	179)	165)	162)	166)
21.	166	179	175	162)	165)	159)	169)	157)	177)	165)	162)	166)
22.	166	175	175	161)	165)	159)	168)	157)	176)	166)	162)	166)
23.	167	172	175	161)	166)	159)	166)	157)	176)	166)	162)	166)
24.	167	171	174	160)	166)	158)	166)	157)	175)	166)	162)	167)
25.	166	170	174	160)	166)	158)	165)	157)	174)	167)	163)	167)
26.	165	170	173	159)	166)	158)	165)	157)	174)	167)	163)	167)
27.	165	174	174	159)	169)	160)	165)	157)	173)	167)	163)	167)
28.	164	180	176	159)	182)	163)	164)	157)	172)	168)	163)	167)
29.	163		177	158)	185)	165)	164)	157)	171)	168)	163)	167)
30.	163		176)	158)	184)	168)	164)	163)	171)	168)	163)	167)
31.	161		175)		183)		164)	172)		169)		167)
am	01.	02.	26.	30.	05.	26.	31.	21.	30.	11.	20.	01.
NW	156	162	173	158)	157)	158)	164)	157)	170)	163)	162)	164)
MW	162	175	182)	165)	171)	165)	173)	166)	190)	166)	164)	166)
HW	167	187	196	175)	185)	182)	185)	186)	212)	170)	169)	167)
am	23.	16.	04.	01.	28.	01.	08.	19.	05.	01.	01.	31.

Jahreswerte NW 156 01.01. MW 170 HW 212) 05.09.

Seefläche 3,5 km²

Nr.307 Mondsee (Limnolog.Institut) — Mondsee

Mst.Nr. 205286 — Art: Schreibpegel — PNP: 479.33 m ü.A.

Tag	I	II	III	IV	V	VI	VII	VIII	IX	X	XI	XII
1.	145	148	164	154	145	158	150	152	152	150	146	161
2.	145	149	165	154	145	158	151	152	153	150	145	162
3.	146	150	166	154	143	156	151	153	152	151	145	163
4.	147	150	164	153	144	155	156	153	155	151	145	165
5.	149	150	161	154	143	154	157	152	159	151	145	166
6.	149	152	158	153	146	154	158	152	178	150	144	167
7.	150	153	156	152	148	153	157	152	216	150	147	167
8.	149	152	155	151	148	153	154	151	214	149	150	170
9.	150	153	156	151	168	152	156	150	210	148	151	169
10.	151	153	155	151	180	153	165	149	203	148	149	167
11.	150	152	154	151	173	153	167	148	201	148	157	165
12.	149	155	154	151	166	154	165	151	200	147	169	165
13.	148	159	153	152	161	154	164	152	192	147	166	166
14.	148	159	152	151	158	154	161	152	183	147	161	164
15.	147	159	151	151	157	152	159	152	175	147	157	161
16.	147	160	151	151	158	153	158	151	168	147	152	159
17.	147	157	150	150	158	153	156	150	164	147	149	159
18.	147	155	150	151	159	152	155	151	161	146	155	156
19.	149	153	153	151	158	151	155	153	162	146	156	157
20.	152	152	156	151	157	151	155	162	160	148	155	156
21.	152	151	156	150	157	153)	156	161	158	149	156	155
22.	151	151	156	150	156	153	153	158	157	148	156	154
23.	150	150	155	150	155	153	153	155	156	148	156	154
24.	149	150	156	150	155	153	153	154	155	148	158	154
25.	148	150	157	149	155	153	153	154	154	148	159	154
26.	147	150	159	149	155	153	153	153	152	149	162	154
27.	147	154	159	149	153	154	153	152	151	149	159	153
28.	147	162	159	149	154	153	152	152	150	149	158	153
29.	147		158	147	157	152	152	151	150	148	158	153
30.	148		157	146	161	151	153	153	150	147	157	153
31.	148		157		160		152	154		147		153
am	19.	01.	17.	30.	04.	21.	01.	11.	29.	19.	06.	29.
NW	143	147	149	145	142	147)	150	148	149	145	144	152
MW	148	153	157	151	156	153)	156	153	170	148	154	160
HW	153	167	168	156	183	159	168	163	219	152	171	171
am	20.	28.	02.	01.	10.	01.	11.	20.	07.	03.	12.	08.

Jahreswerte NW 142 04.05. MW 155 HW 219 07.09.

Seefläche 14,2 km²

Nr.308 Fuschl — Fuschlsee

Mst.Nr. 203653 — Art: Schreibpegel — PNP: 662.40 m ü.A.

Tag	I	II	III	IV	V	VI	VII	VIII	IX	X	XI	XII
1.	81)	90	113	96	75)	93	80	84	82	98	94	114
2.	82)	89	117)	96	73)	93	80	83	83	97	94	116
3.	83	90	119)	96	72	93	80	83	84	95	93	117
4.	83	90	119	95	72	93	84	83	88	94	93	120
5.	84)	90	118	94)	72	92	86	81	93	93	93	120
6.	86	91	116	94)	73	91	89	81	113	92	94	120
7.	87	92	113	93)	73)	90	90	81	146	91	96	122
8.	88	92	112	93)	74	88	91	80	152	91	101	124
9.	88	93	111	92)	90	87	92	79	154	90	104	124
10.	89	94	110	92)	105	86	98	78	152	90	107	124
11.	90	94	108	91)	106	86	102	78	153	89	112	123
12.	90	96	106	90)	105	86	103	80	152	88	120	123
13.	90	101	104	89)	104	86	104	80	148	88	121	122
14.	90	104	103	88)	102	86	103	79	143)	87	122	121
15.	89	107	102	88)	101	87	101	78	138)	87	121	119
16.	89	109	101	87)	102	86	100	78	134	86	119	117
17.	88	109	99	86)	101)	85	99	79	129	85	117	114
18.	88)	108	98	87)	102)	85	98	79	127	85	115	112
19.	89)	107	100	86)	101	84	97	79	129	87	113	110
20.	91	106	100	85)	99	84	95	80	127	87	111	108
21.	92	105	100	85)	98	84	92	81	124	89	109	106
22.	92	103	98	84)	97	83	93	80	120	89	107	104
23.	92	102	97	83)	96	83	91	80	117	89	108	103
24.	92	101	96	82)	94	82	90	79	113	90	110	101
25.	92	100	95	81)	93	81	90	80	110	90	112	99
26.	91	100	96	80)	92	83	88	80	107	90	115	98
27.	91	102	97	79)	90	83	86	80	104	92	115	96
28.	91	109	97	78)	89	82	86	80	103	92	114	95
29.	91		97	77)	92	81	85	81	102	93	113	93
30.	90		97	76)	94	81	86	81	100	93	112	92
31.	90		96		94		85	82		94		92
am	01.	01.	17.	30.	07.	26.	02.	23.	03.	18.	07.	31.
NW	76)	86	87	75)	70)	79	80	76	80	81	89	89
MW	89)	99	104)	87)	91)	86	92	80	121)	90	108	111
HW	102)	114	127	96	108	94	104	85	155	99	125	125
am	27.	28.	04.	01.	11.	01.	13.	02.	11.	01.	13.	08.

Jahreswerte NW 70) 07.05. MW 97 HW 155 11.09.

Seefläche 2,7 km²

Tägliche Wasserstände
in cm über dem Pegelnullpunkt

Nr.316 Kammer — Attersee

Mst.Nr. 205351 — Art: Schreibpegel — PNP: 467.75 m ü.A.

Tag	I	II	III	IV	V	VI	VII	VIII	IX	X	XI	XII
1.	146	148	155	149	143	148	146	145	148	149	150	152
2.	147	148	157	148	142	149	147	145	148	148	149	153
3.	148	148	157	148	142	148	148	147	148	148	149	154
4.	148	149	156	147	142	148	151	147	150	148	150	155
5.	149	149	155	147	141	147	151	146	152	149	149	155
6.	150	150	154	147	143	147	151	146	164	149	151	154
7.	150	151	152	147	144	147	150	146	181	148	152	154
8.	150	150	153	147	144	147	149	146	188	148	153	155
9.	150	150	153	147	156	146	150	145	193	147	153	155
10.	150	150	152	146	163	146	153	145	194	147	154	154
11.	149	149	151	146	162	147	154	145	196	146	158	154
12.	150	151	150	146	158	147	153	147	197	147	162	155
13.	149	153	149	146	155	147	152	148	195	146	161	155
14.	149	153	149	147	152	147	151	148	191	146	160	153
15.	148	154	149	146	151	147	149	147	188	145	158	152
16.	148	153	149	146	150	147	148	147	183	145	155	151
17.	148	152	149	146	149	146	148	147	177	145	152	150
18.	148	151	148	147	150	146	147	147	173	145	150	149
19.	151	151	150	146	150	145	147	148	168	145	149	149
20.	153	150	150	146	148	145	148	151	163	148	149	149
21.	152	150	150	145	148	146	148	151	159	150	149	148
22.	151	149	149	145	148	146	147	150	155	149	149	148
23.	149	149	148	145	148	147	146	149	152	150	151	148
24.	149	149	149	146	147	146	147	148	151	150	152	148
25.	148	149	148	145	147	146	146	148	151	150	153	148
26.	148	150	148	145	147	149	146	148	149	150	154	148
27.	148	151	149	145	146	148	146	147	150	150	153	148
28.	148	154	149	145	146	147	145	146	150	151	151	147
29.	148		149	145	148	146	146	147	149	151	151	147
30.	148		149	144	148	147	147	148	149	151	152	148
31.	148		149		148		147	148		151		148
am	01.	03.	24.	30.	05.	20.	28.	11.	03.	19.	02.	28.
NW	146	148	148	143	141	145	145	144	148	144	148	147
MW	149	150	151	146	149	147	149	147	167	148	153	151
HW	153	155	158	149	164	150	154	152	198	151	163	156
am	20.	28.	03.	01.	10.	26.	11.	21.	12.	28.	12.	12.

Jahreswerte NW 141 05.05. MW 151 HW 198 12.09.

Seefläche 45,9 km²

Nr.337 Wels-Lichtenegg — Traun

Mst.Nr. 206391 — Art: Schreibpegel — PNP: 309.00 m ü.A.

Tag	I	II	III	IV	V	VI	VII	VIII	IX	X	XI	XII
1.	125	160	221	175	174	167	153	146	201	151)	197)	195
2.	131	158	242	175	173	187	148	139	194	152)	183)	203
3.	151	156	242	174	176	186	162	157	194	147)	170)	213
4.	144	160	229	172	176	163	203)	158	220	144)	186)	218
5.	149	157	207	161	175	165	232)	143	274	151)	200)	214
6.	153	168	197	158	183	171	249)	140	411)	172	191)	212
7.	153	176	192	158	182	156	243)	140	498)	166	198)	215
8.	162	167	194	161	181	152	235)	138	452)	156	227	237
9.	157	171	200	163	364	152	210)	137	448)	147	233	223)
10.	176	165	192	167	387	159	262)	136	421)	145	224	212)
11.	174	157	185	168	318	154	253)	137	421)	145	252	208)
12.	178	179	176	173	267	154	249)	171	422)	143	314	213)
13.	175	205	171	179	252	159	235)	179	388)	138	249	218)
14.	163	205	170	185	247	162	204)	176	331)	134	224	210)
15.	157	200	167	185	225	164	191)	165	282	128	222	194)
16.	152	204	165	186	229	164	186)	151	268	133	213	180)
17.	147	187	163	185	200	167	184)	147	264	130	205	170)
18.	143	174	161	182	213	159	167)	164	258	130	189	166)
19.	208	169	174	179	210	152	157)	156	267	138	175	162)
20.	278	163	177	177	196	149	172)	187	256	158	173	155)
21.	252	156	180	175	188	158	158	190	227	167	170	153)
22.	228	152	168	172	187	177	151	188	207	158	178	152)
23.	200	152	162	173	185	179	145	169)	200	162	202	151)
24.	190	149	170	177	185	181	147	149)	195	167)	224	144)
25.	187	149	167	177	182	176	149	145)	184	167)	208	142)
26.	179	156	174	177	178	204	144	142)	173	175)	222	142)
27.	161	182	184	178	171	187	141	139)	171	192)	215	140)
28.	161	217	177	179	166	179	138	136)	166	193)	202	136)
29.	160		174	177	175	172	142	139)	160	193)	195	135)
30.	165		171	173	185	157	157	175)	154	195)	189	135)
31.	163		173		175		162	200		198)		137)
am	01.	22.	18.	07.	28.	20.	28.	29.	30.	13.	19.	28.
NW	121	140	156	151	155	143	129	123)	149	116	160	131)
MW	172	171	185	174	210	167	185)	156)	277)	157)	208)	180)
HW	342	234	254	191	427	235	286)	205	547)	203)	357	247
am	19.	28.	02.	15.	09.	26.	10.	31.	07.	31.	12.	08.

Jahreswerte NW 116 13.10. MW 187 HW 547) 07.09.

siehe Tabelle Überleitungen u. Speicherungen d. Berichtsjahrs
durch Kraftwerksbetrieb beeinflusst
durch Seeschleuse beeinflusst

Nr.365 Liezen (Röthelbrücke) — Enns

Mst.Nr. 210799 — Art: Schreibpegel — PNP: 627.00 m ü.A.

Tag	I	II	III	IV	V	VI	VII	VIII	IX	X	XI	XII
1.	170	197	212	200	256	226	222	210	244	242	232	218
2.	174	192	226	208	253	241	231	209	234	236	228	222
3.	175	184	216	219	251	233	245	225	234	232	222	232
4.	177	184	211	215	249	231	268	218	252	229	241	235
5.	183	191	208	210	249	236	315	203	288)	233	244	220
6.	181	190	213	203	254	235	313	214	406)	241	232	229
7.	175	192	221	211	249	218	277	200	440)	230	228	230
8.	185	187	228	218	250	224	259	197	487)	225	249	233
9.	184	184	225	223	339	218	286	197	506)	221	244	230
10.	195	176	213	226	338	215	419	202	483)	219	232	227
11.	204	175	203	243	302	221	354	199	495)	215	243	215
12.	217	186	202	252	290	219	323	251	471)	209	271	216
13.	211	193	201	279	278	219	306	230	415)	210	249	215
14.	198	201	204	298	277	239	286	224	386)	209	239	214
15.	192	195	209	294	278	231	256	212	372)	204	231	208
16.	190	195	214	283	287	221	256	212	353)	202	226	208
17.	186	184	205	274	263	224	244	225	340)	201	220	202
18.	185	180	205	272	273	221	234	254	339)	208	213	203
19.	273	186	225	259	256	226	228	221	350)	215	221	208
20.	349	187	219	258	244	222	221	246	303)	212	217	202
21.	274	187	211	247	242	238	214	248	292)	198	213	203
22.	250	188	205	251	249	245	208	233	275)	216	217	193
23.	239	192	201	259	255	254	212	211	257)	207	240	194
24.	230	179	192	266	249	240	220	214	263)	205	263	193
25.	217	178	191	284	249	230	223	207	253)	206	255	191
26.	212	188	199	281	254	232	214	197	241)	215	259	192
27.	206	185	201	275	248	235	209	206	272	226	237	197
28.	202	195	209	265	240	236	208	201	275	302	240	191
29.	208		211	263	248	228	213	206	261	267	232	187
30.	197		207	263	243	238	226	272	246	248	230	188
31.	194		195		236		217	270		245		189
am	01.	11.	25.	01.	31.	10.	28.	09.	03.	25.	21.	31.
NW	163	171	182	190	212	197	190	183	211	193	203	179
MW	208	188	209	250	263	230	255	220	334)	224	236	209
HW	400	231	255	313	367	276	441	311	525)	328	288	257
am	20.	28.	08.	15.	09.	23.	10.	30.	08.	28.	12.	04.

Jahreswerte NW 163 01.01. MW 236 HW 525) 08.09.

ausgewertet nach Erhebungen der EKW und des HD Steiermark
siehe Tabelle Überleitungen u. Speicherungen d. Berichtsjahrs
Extremwerte beeinflusst

Nr.400 Steyr (Ortskai) — Enns

Mst.Nr. 205922 — Art: Schreibpegel — PNP: 283.97 m ü.A.

Tag	I	II	III	IV	V	VI	VII	VIII	IX	X	XI	XII
1.	81	94	158	131	126	113	100	85	114	124	153	133
2.	75	98	150	129	126	145	98	79	120	126	135	149
3.	81	94	146	125	118	135	109	98	102	119	130	165
4.	69	88	139	127)	120	113	128	103	141	120	149	163
5.	87	99	134	111)	123	116	162	81	191	113	166	153
6.	93	99	128	115)	129	110	175	84	355	123	135	142
7.	99	101	134	108)	131	112	159	81	381	112	149	163
8.	104	93	148	120)	127	102	138	70	341	110	184	181
9.	96	102	163	129)	269	97	131	83	325	106	178	166
10.	123	93	135	115)	267	94	213	90	298	100	156	151
11.	115	90	125	124)	201	119	198	79	303	92	176	144
12.	128	95	120	137)	176	120	171	134	329	96	210	153
13.	116	117	122	153	164	108	160	134	260	93	172	155
14.	104	119	121	168	160	109	137	108	234	96	156	144
15.	100	120	112	164	152	112	128	103	223	92	146	124
16.	97	111	120	157	156	107	119	95	211	76	135	116
17.	87	102	114	153	142	105	113	94	206	95	134	119
18.	82	94	110	139	148	112	105	127	203	81	126	108
19.	184	99	127	142	143	92	98	114	201	90	124	106
20.	279	97	130	133	120	92	92	130	191	100	125	109
21.	202	94	120	130	125	108	93	123	174	102	123	107
22.	163	93	111	125	133	110	87	104	158	87	139	105
23.	143	91	105	130	117	116	97	97	147	104	169	97
24.	136	89	111	135	124	113	88	96	146	111	193	102
25.	121	85	109	148	120	105	97	77	144	113	180	97
26.	113	98	128	143	129	116	83	84	141	124	175	98
27.	108	109	137	142	124	108	88	92	138	171	156	91
28.	102	139	117	131	123	114	82	89	143	206	140	102
29.	105		127	132	115	100	83	76	134	195	138	87
30.	101		125	137	118	97	94	126	132	171	141	85
31.	107		124		113		95	142		154		87
am	18.	04.	15.	10.	23.	20.	29.	08.	03.	18.	07.	30.
NW	37	67	51	79)	56	41	37	34	71	33	77	38
MW	116	100	127	134)	143	110	120	99	206	116	153	126
HW	322	179	180	194	321	198	228	194	434	235	252	205
am	19.	28.	09.	14.	09.	05.	10.	12.	07.	28.	11.	08.

Jahreswerte NW 33 18.10. MW 129 HW 434 07.09.

siehe Tabelle Überleitungen u. Speicherungen d. Berichtsjahrs
durch Kraftwerksbetrieb beeinflusst

2007

Tägliche Wasserstände
in cm über dem Pegelnullpunkt

Nr.416 Ybbs an der Donau — Donau

Mst.Nr. 207126 — Art: Schreibpegel — PNP: 212.22 m ü.A.

Tag	I	II	III	IV	V	VI	VII	VIII	IX	X	XI	XII
1.	231)	261	305)	246	231	321	254	252	289	287)	261)	269
2.	237)	261	318)	244	230	307	244	247	279	281)	256)	274
3.	231)	258	316)	243	234	291	281	256	261	273)	254)	296
4.	246)	254	329)	245	235	274	299	259	282	270)	256)	313
5.	233)	251	308)	246	236	273	340	241	333	266)	264)	320
6.	249)	255	297)	245	237	269	334	240	511	270)	259)	312
7.	242)	263	288)	243	241	263	317	243	665	263)	259)	322
8.	252)	267	292)	239	239	258	299	241	600	260)	285)	345
9.	243)	274	294)	241	345	255	287	250	518	259)	289)	343
10.	252)	270	278)	242	418	247	380	277)	465	259)	283)	335
11.	233)	267	266)	244	329	256	393	282	476	254)	308)	324
12.	243)	261	258)	250	291	265	368	285	506	254)	396)	323
13.	243)	270)	259	255	274	267	343	287	433	248)	366)	341
14.	235)	286)	257	259	264	275	316	276	388	248)	343)	326
15.	239)	285)	251	252	262	273	293	261	359	247)	320)	306
16.	238)	289)	250	251	273	270	277	252	338	244)	301)	285
17.	236)	286)	243	254	260	274	275	257	320	246)	286)	276
18.	233)	266)	238	248	266	270	271	270	323	247)	273)	273
19.	282)	256)	241	251	270	263	267	256	352	248)	264)	262
20.	401	253)	251	249	257	257	263	273	339	252)	264)	259
21.	332	245)	252	248	249	265	257	273	321	251)	262)	253
22.	305	244)	249	246	254	277	261	265	299	253)	263)	252
23.	286	247)	245)	244	259	276	276	259	283	254)	280)	245
24.	281	240)	249)	248	263)	274	278	254	271	260)	299)	242
25.	286	232)	248)	250	261)	262	269	249	272	259)	296)	239
26.	276	241)	254)	246	265)	278	261	244	273	261)	305)	238
27.	265	242)	257)	246	256)	287	257	240	279	268)	298)	233
28.	257	263)	253)	238	248)	276	248	243	288	276)	286)	234
29.	254		251)	232	255)	271	244	244	304)	271)	279)	233
30.	263		250)	234	316)	258	243	273)	299)	264)	272)	230
31.	260		247)		329)		253	317)		263)		230
am	09.	25.	18.	08.	02.	10.	30.	06.	03.	15.	04.	31.
NW	208)	222)	224	223	217	238	231	232	254	218)	241)	221
MW	260)	260)	268)	246	269)	272	289	260)	364)	260)	288)	282
HW	439	310)	343)	269	477	336	427	330	693	302)	416	359
am	20.	28.	04.	13.	10.	01.	11.	31.	07.	01.	12.	08.

Jahreswerte NW 208) 09.01. MW 277 HW 693 07.09.

seit 1982 im Staubereich des Donau-KW Melk

Nr.419 Lunz am See (Seepegel) — Lunzer See

Mst.Nr. 207639 — Art: Schreibpegel — PNP: 607.14 m ü.A.

Tag	I	II	III	IV	V	VI	VII	VIII	IX	X	XI	XII
1.	94I	99	111	106	104	102	98	100	98	98	113	103
2.	95I	99	112	108	103	122	97	99	100	98	109	105
3.	96I	99	110	110	102	117	98	99	101	98	106	107
4.	96I	99I	111	110	101	110	99	99	105	98	113	108
5.	97I	98I	108	108	101	109	104	100	112	98	116	107
6.	99I	99I	106	106	101	107	110	100	154	98	110	106
7.	100I	98I	107	106	102	104	112	100	189	98	107	109
8.	102I	98I	112	108	103	102	107	102	169	98	107	113
9.	104	98I	114	108	135	101	105	109	157	98	109	112
10.	113	98I	110	108	154	100	117	109	139	98	107	110
11.	114	98I	107	110	127	99	118	108	133	97	108	109
12.	113	98I	104	111	115	99	112	115	148	97	114	108
13.	110	99I	104	114	109	98	109	116	129	97	110	108
14.	108	100I	105	115	106	98	106	111	117	96	106	106
15.	108	101I	105	114	105	98	103	107	111	97	105	105I
16.	107	103	105	113	104	97	101	104	107	97	103	104I
17.	104	103	105	111	103	97	100	102	105	97	103	103I
18.	102	102	104	109	104	96	99	103	104	97	102	103I
19.	116	101	107	108	105	96	98	102	105	97	100	103I
20.	149	101	107	106	103	96	97	101	106	97	100	102I
21.	127	100	106	105	102	96	96	100	105	97	100	102I
22.	116	99	104	105	101	97	96	100	104	97	102	101I
23.	111	99	103	105	101	97	95	99	102	97	111	100I
24.	107	98	103	106	101	97	95	99	101	98	121	99I
25.	104	98	102	106	100	96	95	98	100	98	116	99I
26.	103	98	101	105	99	98	95	97	99	102	113	98I
27.	102	100	103	105	97	99	94	97	98	114	109	98I
28.	101	103	104	104	97	99	95	96	98	128	106	98I
29.	100		104	104	98	99	96	96	98	124	104	98I
30.	100		104	104	98	99	99	96	98	118	103	98I
31.	99		106		99		101	98		115		98I
am	01.	09.	25.	28.	28.	21.	28.	29.	01.	12.	19.	30.
NW	94I	98I	101	104	97	95	94	96	98	96	99	98I
MW	106I	100I	106	108	106	101	101	102	117	101	108	104I
HW	157	110	115	115	161	125	120	117	211	134	121	114
am	20.	28.	09.	14.	10.	02.	10.	12.	07.	28.	24.	08.

Jahreswerte NW 94I 01.01. MW 105 HW 211 07.09.

Seefläche 0,7 km²

Nr.424 Greimpersdorf — Ybbs

Mst.Nr. 207688 — Art: Schreibpegel — PNP: 261.73 m ü.A.

Tag	I	II	III	IV	V	VI	VII	VIII	IX	X	XI	XII
1.	83)	104)	159)	128)	91)	88)	81)	79)	83)	90)	126)	126)
2.	91)	102)	144)	124)	89)	115)	80)	80)	84)	89)	115)	138)
3.	91)	105)	141)	123)	89)	114)	90)	88)	83)	88)	108)	142)
4.	89)	107)	165)	118)	88)	100)	88)	88)	92)	88)	123)	148)
5.	99)	101)	138)	111)	88)	98)	100)	85)	116)	90)	135)	134)
6.	106)	108)	122)	106)	90)	93)	100)	81)	303)	92)	120)	132)
7.	111)	115)	120)	106)	90)	90)	105)	79)	362)	88)	127)	145)
8.	116)	106)	128)	109)	89)	87)	97)	78)	267)	87)	143)	154)
9.	105)	110)	164)	107)	187)	85)	92)	92)	229)	86)	145)	144)
10.	117)	109)	137)	107)	229)	85)	123)	102)	185)	84)	132)	133)
11.	116)	104)	124)	107)	152)	99)	124)	96)	194)	84)	156)	126)
12.	118)	103)	116)	106)	125)	89)	106)	111)	229)	83)	195)	152)
13.	121)	110)	113)	108)	111)	86)	100)	111)	175)	85)	151)	158)
14.	111)	112)	111)	110)	103)	94)	97)	99)	145)	85)	134)	135)
15.	106)	111)	110)	109)	100)	88)	91)	92)	130)	84)	127)	123)
16.	101)	126)	108)	106)	98)	85)	88)	86)	120)	83)	119)	117)
17.	97)	120)	105)	102)	95)	84)	85)	85)	114)	79)	115)	113)
18.	94)	112)	104)	100)	98)	83)	82)	93)	110)	77)	113)	110)
19.	181)	108)	108)	99)	95)	82)	83)	87)	113)	80)	111)	107)
20.	264)	103)	113)	96)	91)	81)	81)	93)	112)	87)	110)	105)
21.	170)	100)	113)	95)	90)	84)	81)	88)	106)	97)	108)	103)
22.	140)	99)	110)	95)	89)	94)	80)	85)	102)	99)	112)	102)
23.	124)	98)	109)	94)	88)	90)	81)	82)	99)	108)	135)	101)
24.	119)	96)	130)	95)	87)	83)	80)	80)	97)	121)	158)	100)
25.	109)	96)	128)	94)	86)	85)	81)	80)	96)	117)	138)	99)
26.	103)	98)	137)	94)	85)	89)	79)	79)	95)	122)	143)	98)
27.	101)	103)	137)	93)	86)	87)	78)	78)	95)	151)	131)	96)
28.	99)	130)	133)	90)	84)	84)	77)	77)	93)	179)	123)	95)
29.	103)		127)	93)	88)	83)	81)	78)	92)	157)	116)	94)
30.	111)		125)	93)	88)	82)	84)	84)	90)	142)	114)	93)
31.	106)		126)		90)		86)	89)		131)		94)
am	01.	26.	19.	28.	08.	21.	25.	27.	28.	18.	04.	31.
NW	81)	95)	103)	84)	82)	80)	75)	76)	80)	73)	102)	92)
MW	116)	107)	126)	104)	102)	90)	90)	87)	140)	101)	129)	120)
HW	341)	175)	187)	130)	259)	129)	139)	120)	410)	217)	242)	173)
am	20.	28.	04.	01.	10.	02.	10.	10.	07.	28.	12.	12.

Jahreswerte NW 73) 18.10. MW 109 HW 410) 07.09.

durch Kraftwerksbetrieb beeinflusst

Nr.434 Niederndorf — Erlauf

Mst.Nr. 207803 — Art: Schreibpegel — PNP: 225.37 m ü.A.

Tag	I	II	III	IV	V	VI	VII	VIII	IX	X	XI	XII
1.	198)	213)	237)	228)	200)	199)	194)	194)	194)	205	225)	227)
2.	205)	211)	234)	226)	199)	201)	194)	193)	193)	203)	219)	234)
3.	205)	214)	234)	224)	199)	200)	196)	194)	198)	202)	216)	237)
4.	203)	214)	258)	221)	199)	199)	194)	195)	201)	201)	224)	240)
5.	205)	212)	235)	217)	200)	198)	197)	194)	209)	202)	225)	232)
6.	208)	217)	228)	214)	200)	198)	200)	195)	359)	202)	223)	231)
7.	212)	221)	224)	214)	199)	198)	202)	193)	418)	201)	234)	234)
8.	210)	216)	233)	213)	200)	196)	196)	192)	330)	200)	244)	236
9.	206)	216)	250)	212)	246)	194)	195)	196)	295)	200)	242)	231
10.	210)	215)	232)	211)	275)	196)	202)	204)	266)	200)	234)	228)
11.	207)	213)	226)	210)	235)	197)	205)	200)	312)	199)	251)	226)
12.	209)	212)	221)	211)	221)	202)	201)	203)	320)	198)	270)	245)
13.	211)	216)	218)	211)	215)	197)	200)	203)	269)	199)	252)	246)
14.	210)	218)	216)	210)	209)	200)	198)	199)	249)	199)	239)	233)
15.	210)	222)	215)	210)	207)	198)	196)	197)	237)	198)	233)	227)
16.	206)	236)	215)	208)	206)	198)	195)	196)	230)	198)	228)	223)
17.	204)	226)	214)	206)	204)	197)	194)	196)	226)	199)	224)	220)
18.	203)	222)	213)	205)	205)	195)	194)	197)	225)	198)	223)	219)
19.	264)	217)	214)	205)	203)	195)	194)	195)	225)	197)	220)	216)
20.	289)	213)	216)	203)	201)	196)	194)	195)	222)	198)	219)	214)
21.	247)	211)	217)	201)	200)	197)	193)	196)	217)	204)	218)	211)
22.	232)	211)	217)	201)	200)	207)	193)	195)	215	207)	217)	210)
23.	228)	210	218)	201)	201)	203)	192)	194)	213)	215)	223)	209)
24.	226)	210)	242)	202)	200)	197)	192)	193)	212)	228)	237)	208)
25.	219)	210)	232)	202)	199)	197)	193)	192)	210)	223)	234)	209)
26.	214)	210)	235)	202)	199)	199)	192)	192)	207)	224)	241)	208)
27.	212)	214)	234)	201)	199)	196)	191)	191)	211)	232)	233)	208)
28.	213)	233)	230)	201)	199)	195)	190)	191)	211)	268)	226)	206)
29.	215)		229)	200)	201)	194)	194)	191)	207)	248)	222)	205)
30.	216)		227)	200)	200)	194)	195)	194)	206	236)	222)	204)
31.	213)		226)		202)		195)	195)		230)		204)
am	01.	12.	18.	25.	28.	09.	23.	21.	03.	08.	03.	29.
NW	194D	206)	212	199)	198)	191)	183)	187)	191)	197)	215	202)
MW	216)	216)	227)	209)	207)	198)	196)	195)	243)	210)	231)	222)
HW	344)	250)	274)	229)	299)	215)	209)	209)	490)	295)	303)	259)
am	19.	28.	04.	01.	10.	22.	11.	10.	07.	28.	11.	12.

Jahreswerte NW 183) 23.07. MW 214 HW 490) 07.09.

siehe Tabelle Überleitungen u. Speicherungen d. Berichtsjahrs
durch Kraftwerksbetrieb beeinflusst

Tägliche Wasserstände
in cm über dem Pegelnullpunkt

Nr.445 Kienstock — Donau

Mst.Nr. 207357 — Art: Schreibpegel — PNP: 194.00 m ü.A.

Tag	I	II	III	IV	V	VI	VII	VIII	IX	X	XI	XII
1.	158	260	357	247	211	381	260	248	323	309	247	291
2.	199	256	387	242	198	358	237	243	300	296	231	298
3.	200	247	385	240	203	337	289	249	271	281	218	331
4.	214	241	411	245	200	306	329	270	292	271	217	368
5.	208	235	375	241	203	300	396	229	379	263	243	375
6.	221	238	354	235	217	298	389	221	605	274	232	366
7.	219	257	331	226	240	283	371	221	809	260	248	374
8.	233	253	331	217	236	275	337	217	753	244	298	414
9.	231	260	352	221	374	271	314	238	650	243	321	413
10.	257	265	319	218	535	255	439	291	582	235	309	400
11.	253	258	294	225	403	261	470	309	584	231	331	382
12.	255	256	278	234	334	272	427	306	645	227	496	382
13.	263	287	277	242	307	280	393	318	544	215	452	411
14.	232	321	272	260	284	288	352	299	481	212	420	387
15.	223	324	262	254	281	293	323	272	438	198	383	356
16.	222	331	257	244	297	282	297	253	402	197	346	319
17.	213	321	248	254	280	291	293	255	373	209	321	300
18.	205	295	234	248	281	285	286	283	370	207	298	297
19.	274	275	236	237	295	270	279	259	415	210	283	282
20.	505	266)	261	233	273	263	270	284	404	220	278	277
21.	397	256)	264	227	257	269	267	291	374	218	278	263
22.	344	251	256	220	263	297	262	276	340	226	272	262
23.	300	240	250	218	273	291	295	265	310	228	304	244
24.	297	231	265	225	280	297	301	256	289	247	342	235
25.	276	222	263	232	273	272	287	243	291	241	341	227
26.	261	219	273	231	278	291	272	229	291	243	353	221
27.	242	244	286	235	267	318	262	212	299	264	346	216
28.	229	279	277	224	252	297	246	217	312	287	324	213
29.	222		271	216	261	290	231	219	339	284	312	215
30.	252		263	209	358	265	234	264	330	262	296	203
31.	256		253		391		253	360		260		202
am	01.	26.	18.	29.	02.	11.	30.	27.	03.	15.	04.	31.
NW	149	212	216	198	179	245	217	202	258	174	209	185
MW	254	264)	295	233	284	291	312	261	427	244	311	307
HW	547	342	429	274	599	398	500	374	852	332	517	430
am	20.	16.	04.	15.	10.	01.	10.	31.	07.	01.	12.	09.

Jahreswerte NW 149 01.01. MW 290 HW 852 07.09.

Nr.455 Windpassing — Traisen

Mst.Nr. 207910 — Art: Schreibpegel — PNP: 294.15 m ü.A.

Tag	I	II	III	IV	V	VI	VII	VIII	IX	X	XI	XII
1.	39	47	63	73	46	45	39)	38)	40)	53	76	75
2.	41	47	59	71	45	44	40)	38)	43)	52	70	82
3.	40	49	58	68	45	46	40)	39)	40)	51	67	89
4.	40	51	81	66	43	45	41)	41)	45)	51	69	91
5.	42	49	70	62	44	45	40)	39)	48)	50	70	83
6.	43	50	63	60	46	45	41)	38)	181)	50	68	80
7.	44	52	60	58	45	44	40)	37)	261)	50	72	80
8.	43	51	59	58	44	44	39)	37)	159)	49	89	82
9.	42	51	68	57	63	43	40)	38)	128)	49	86	78
10.	41	51	63	55	78	44	44)	48)	108)	48	79	81
11.	41	50	60	55	62	43)	42)	45)	116)	48	86	78
12.	43	49	57	54	55	42)	41)	48)	132)	48	107	102
13.	45	49	56	53	51	46)	40)	44)	99)	48	91	96
14.	43	49	56	52	50	43)	39)	42)	85)	48	84	86
15.	42	49	54	52	49	46)	38)	40)	77)	47	79	80
16.	42	59	54	52	49	49)	38)	39)	72)	47	76	76
17.	41	57	53	51	47	45)	38)	40)	69)	46	73	73
18.	41	55	52	51	48	43)	38)	40)	69)	46	72	71
19.	66	53	53	50	46	42)	37)	38)	68)	46	70	69
20.	87	51	56	49	46	41)	37)	40)	65)	48	69	67
21.	66	50	55	49	45	42)	37)	41)	63)	51	69	66
22.	58	49	55	49	45	48)	37)	39)	61)	51	68	65
23.	55	48	58	49	45	48)	38)	38)	59)	59	75	64
24.	53	48	75	48	44	43)	38)	37)	58)	69	93	63
25.	51	47	77	48	44	42)	39)	37)	57)	69	92	62
26.	49	48	81	47	45	42)	38)	37)	56)	72	98	61
27.	47	49	81	47	47	41)	37)	37)	56	79	88	60
28.	47	54	80	47	45	40)	38)	37)	56	127	81	59
29.	46		79	46	47	40)	40)	37)	54	119	77	58
30.	47		76	46	48	40)	39)	41)	53	93	74	58
31.	47		74		47		39)	40)		83		58
am	19.	01.	19.	27.	04.	21.	19.	08.	03.	17.	03.	29.
NW	35	46	51	45	35	37)	29)	26)	35)	45	65	56
MW	48	50	64	54	48	44)	39)	40)	83)	60	79	74
HW	111	64	92	78	85	56)	48)	53)	347)	177	125	111
am	19.	28.	04.	01.	10.	16.	10.	10.	07.	28.	11.	12.

Jahreswerte NW 26) 08.08. MW 57 HW 347) 07.09.

durch Kraftwerksbetrieb beeinflusst

Nr.464 Stiefern — Kamp

Mst.Nr. 207993 — Art: Schreibpegel — PNP: 217.00 m ü.A.

Tag	I	II	III	IV	V	VI	VII	VIII	IX	X	XI	XII
1.	198)	199)	204)	230)	185)	186)	186)	184)	185)	207)	208)	228
2.	196)	196)	204)	229)	185)	186)	186)	184)	184)	205)	208)	228
3.	186)	188)	205)	229)	185)	187)	188)	184)	184)	205)	208)	214
4.	186)	188)	206)	229)	185)	188)	187)	184)	184)	205)	208)	214
5.	186)	190)	206)	229)	186)	187)	186)	184)	200)	206)	206)	227)
6.	186)	199)	205)	228)	189)	186)	186)	184)	257)	206)	208)	234)
7.	186)	199)	205)	228)	188)	185)	185)	184)	227)	205)	209)	246)
8.	185)	199)	205)	228)	187)	185)	185)	184)	214)	204)	210)	247)
9.	186)	199)	205)	228)	189)	186)	185)	185)	210)	204)	212)	247)
10.	186)	199)	205)	228)	201)	187)	187)	195)	209)	204)	226)	229)
11.	186)	198)	205)	228)	204)	193)	187)	191)	211)	204)	229)	226)
12.	186)	198)	205)	228)	203)	189)	187)	188)	210)	204)	254)	227)
13.	186)	200	205)	228)	203)	189)	186)	187)	209)	204)	256)	230)
14.	186)	204	204)	228)	203)	186)	186)	186)	207)	204)	256)	228)
15.	186)	204	204)	228)	198)	186)	186)	185)	205)	204)	238)	222)
16.	186)	204	204)	227)	187)	185)	186)	185)	205)	204)	223)	211)
17.	186)	204	204)	217)	187)	185)	185)	186)	205)	192)	211)	218)
18.	186)	203	203)	204)	188)	185)	184)	186)	207)	188)	211)	246)
19.	188)	203)	209)	204)	186)	184)	184)	185	206)	187)	211)	246)
20.	190)	204)	225)	198)	186)	184)	184)	184	203)	188)	211)	246)
21.	188)	204)	225)	187)	186)	184)	185)	186	203)	188)	211)	246)
22.	187)	204)	224)	186)	186)	186)	184)	186	203)	189)	210)	216)
23.	189)	202)	218)	187)	186)	193)	183)	186)	203)	189)	210)	209)
24.	198)	186)	220)	186)	185)	187)	183)	186)	202)	193)	198)	209)
25.	198)	186)	226)	186)	185)	187)	182)	185)	203)	193)	200)	209)
26.	198)	193)	227)	186)	186)	188)	183)	184)	205)	207)	217)	209)
27.	198)	204)	233)	186)	185)	187)	183)	184)	208)	207)	227	209)
28.	198)	204)	233)	186)	185)	186)	183)	186)	211)	208)	227	209)
29.	199)		232)	185)	187)	186)	184)	186)	209)	198)	227	206)
30.	200)		232)	185)	186)	186)	185)	186)	207)	193)	227	206)
31.	199)		231)		186)		185)	185)		192)		206)
am	19.	05.	01.	22.	25.	18.	20.	20.	03.	19.	05.	29.
NW	179)	184)	198)	181)	179)	180)	178)	178	181)	182)	191)	201)
MW	190)	199)	214)	211)	189)	187)	185)	186)	206)	200)	219)	224)
HW	201)	208	235)	232)	206)	204)	193)	210)	267)	210)	259)	248)
am	24.	17.	26.	10.	10.	22.	09.	10.	06.	28.	12.	21.

Jahreswerte NW 178) 20.07. MW 201 HW 267) 06.09.

siehe Tabelle Überleitungen u. Speicherungen d. Berichtsjahrs
durch Kraftwerksbetrieb beeinflusst

Nr.474 Korneuburg — Donau

Mst.Nr. 207241 — Art: Schreibpegel — PNP: 159.87 m ü.A.

Tag	I	II	III	IV	V	VI	VII	VIII	IX	X	XI	XII
1.	186	252	324	253	225	353	259	249	311	300	251	284
2.	213	252	351	250	218	335	243	248	289	287	239	288
3.	213	244	352	246	225	320	274	247	270	276	230	312
4.	220	241	372	251	222	294	308	266	276	268	227	343
5.	220	236	346	249	224	288	362	238	347	263	246	347
6.	225	239	330	248	231	289	356	232	509	269	240	344
7.	228	253	312	242	246	276	348	233	656	261	248	345
8.	233	247	312	233	243	270	319	234	642	248	283	380
9.	235	253	331	238	329	267	299	243	592	247	308	380
10.	249	259	306	234	485	256	386	279	532	239)	297	371
11.	252	251	285	239	379	257	428	295	517	237)	307	355
12.	246	249	274	244	320	267	391	292	577	233	445	358
13.	256	271	273	249	298	274	364	304	498	230	415	381
14.	233	298	268	261	278	277	332	289	445	228	393	364
15.	227	302	262	256	276	286	308	268	407	219	359	337
16.	229	307	258	252	284	274	288	256	376	214	328	308
17.	223	300	253	255	277	283	283	253	352	220	307	290
18.	220	283	241	254	270	278	279	273	346	219	290	288
19.	250	266	240	245	286	268	273	261	380	222	278	276
20.	450	257	259	243	270	261	266	273	375	225	275	274
21.	367	250	262	240	258	263	265	284	351)	227	273	264
22.	321	247	258	236	260	285	257	273	324)	231	266	264
23.	288	240	253	233	269	282	284	264	300	232	289	249
24.	281	238	266	236	274	289	288	256	284	248	320	242
25.	267	232	268	240	269	270	279	248	283	244	323	238
26.	255	227	272	242	270	280	267	240	284	247	328	233
27.	242	242	283	240	267	303	260	230	289	260	328	230
28.	233	264	276	235	255	287	250	233	300	282	309	228
29.	224		274	229	259	281	238	234	319	289	298	229
30.	246		265	223	325	265	242	257	314	264	285	221
31.	248		260		360		251	332		261		220
am	01.	26.	19.	29.	02.	10.	30.	07.	03.	16.	04.	31.
NW	180	221	228	217	206	244	227	221	256	203	222	205
MW	251	257	287	243	279	283	298	261	392)	248)	300	298
HW	485	315	391	270	527	368	449	349	689	319	464	394
am	20.	16.	04.	15.	10.	01.	11.	31.	07.	29.	12.	09.

Jahreswerte NW 180 01.01. MW 283 HW 689 07.09.

Niederwasser beeinflusst

2007

Tägliche Wasserstände
in cm über dem Pegelnullpunkt

Nr.477 Wien (Kagraner Brücke) — Alte Donau

Mst.Nr. 207217 — Art: Schreibpegel — PNP: 154.68 m ü.A.

Tag	I	II	III	IV	V	VI	VII	VIII	IX	X	XI	XII
1.	200	206									217	212
2.	200	205									218	213
3.	201										218	212
4.	201										218	212
5.	201										218	211
6.	201										218	212
7.	201										218	211
8.	201										217	211
9.	201										216	212
10.	201									220	216	213
11.	201									219	217	212
12.	202									218	216	214
13.	202									218	216	214
14.	202									217	215	215
15.	202									216	215	215
16.	202									216	215	215
17.	202									216	215	214
18.	202									215	215	214
19.	203									214	214	214
20.	203									214	214	215
21.	204									214	214	215
22.	204									213	213	214
23.	205									215	213	215
24.	205									216	214	214
25.	205									216	213	214
26.	205									216	213	214
27.	206									216	213	214
28.	206									217	213	214
29.	206									218	213	215
30.	206									218	213	214
31.	206									218		214
am	01.	01.	01.	01.	01.	01.	01.	01.	01.	22.	25.	01.
NW	200	204								212	212	211
MW	203	206								216	215	214
HW	209	207								220	219	216
am	28.	01.	01.	01.	01.	01.	01.	01.	01.	10.	05.	12.

Jahreswerte NW 200 01.01. MW 211 HW 220 10.10.

vom 2. Feb bis 10. Okt Datenausfall

Nr.482 Kennedybrücke — Wien

Mst.Nr. 208082 — Art: Schreibpegel — PNP: 182.61 m ü.A.

Tag	I	II	III	IV	V	VI	VII	VIII	IX	X	XI	XII
1.	11	12	16	30	13	15	10	11)	8	16	23	26
2.	12	12	16	23	12	15	9	11)	8	15	22	27
3.	12	13	16	22	12	15	9	11)	8	15	22	27
4.	12	13	18	25	12	14	9	11)	8	15	21	25
5.	12	11	17	24	30	15	9	11)	19	14	21	24
6.	12	12	16	21	51	15	9	10)	50	14	20	24
7.	12	15	15	20	28	14	9	12	114	14	20	25
8.	12	14	15	20	26	14	9	9	48	13	20	25
9.	12	19)	15	20	44	14	12	12	33	13	20	25
10.	12	20)	15	19	47	14	15	16	26	13	20	31
11.	12	22)	15	19	36	14	11	13	27	13	27	30
12.	12	23)	14	18	23	13	10	12	27	13	35	80
13.	12	22)	14	18	22	13	10	10	23	13	29	65
14.	12	21)	14	18	19	13	10	9	21	13	25	44
15.	12	20)	14	18	19	13	10	9	19	12	24	39
16.	12	17	14	17	19	13	10	9	19	11	24	35
17.	12	14	13	17	17	13	10	12	16	11	24	30
18.	12	14	13	17	18	13	10	11	16	12	24	29
19.	16	14	15	17	18	12	10	11	16	14	24	29
20.	13	14	18	17	17	13	11	10	16	14	24	30
21.	13	14	21	16	16	18	10	11	16	18	24	30
22.	13	14	24	16	16	18	9	11	16	18	24	29
23.	13	14	33	16	16	14	9	10	16	28	26	28
24.	13	14	70	16	16	12	10	10	16	45	31	26
25.	13	14	69	16	16	12	11	10	16	31	42	25
26.	12	14	56	16	16	15	10	10	16	26	42	25
27.	12	14	49	16	16	12	10	8	23	23	32	25
28.	12	18	40	16	15	10	10	8	27	37	31	25
29.	12		29	15	17	10	10	8	20	41	29	24
30.	13		29	13	16	10	16	8	18	29	26	24
31.	12		33		16		11	8		27		24
am	02.	05.	16.	30.	03.	25.	02.	29.	03.	16.	08.	31.
NW	11	11	13	13	12	10	9	8	8	11	20	23
MW	12	16)	24	19	21	13	10	10)	24	19	26	31
HW	54	45	78	32	133	101	67	59	170	52	62	93
am	19.	09.	23.	01.	05.	22.	09.	07.	07.	28.	11.	12.

Jahreswerte NW 8 29.08. MW 19 HW 170 07.09.

durch Wehrbetrieb beeinflusst

Nr.490 Schwechat (Hallenbad) — Schwechat

Mst.Nr. 208157 — Art: Schreibpegel — PNP: 154.58 m ü.A.

Tag	I	II	III	IV	V	VI	VII	VIII	IX	X	XI	XII
1.	166)	171)	180)	192	170)	172)	161)	160)	162)	178	196)	198)
2.	167)	171)	178)	188	170)	171	162)	159)	163)	178	193)	204)
3.	167)	172)	175)	186	169)	170	164)	159)	165)	177	190)	204)
4.	167)	171)	183)	185	169)	170	165)	159)	167)	175)	190)	202)
5.	167)	170)	183)	183	178)	171	164)	158)	177)	174)	195)	199)
6.	168)	175)	180)	181	217)	169	163)	158)	259)	175)	193)	196)
7.	167)	175)	177)	180	188)	169	163)	163)	371)	174)	190)	196)
8.	168)	173)	177)	179	183)	167	161)	159)	298)	174)	195)	194)
9.	168)	178)	178)	178	212)	167	165)	168)	228)	173)	191)	193)
10.	168)	175)	178)	180	226)	167	174)	182)	211)	173)	189)	209)
11.	167)	174)	176)	178	202)	168	165)	176	204)	173)	201)	203)
12.	168)	173)	175)	176	191)	167	163)	171	210)	173)	218)	255)
13.	166)	171)	174)	177)	185)	168	162)	165	199)	173)	206)	245)
14.	165)	170)	173)	175)	182)	167	161)	163	192)	173)	201)	224)
15.	167)	173)	173)	175)	182)	170	160)	162	187)	173)	198)	215)
16.	168)	187)	173)	175)	183)	173	159)	161	184)	174)	198)	210)
17.	166)	185)	172)	175)	180)	169	159	160	182)	173)	196)	206)
18.	166)	179)	172)	175)	180)	166	158	163	180)	174)	196)	203)
19.	190)	176)	174)	174)	177)	166	158	161	180)	174)	196)	201)
20.	190)	174)	185	173)	175)	165	158)	164	179	175)	197)	199)
21.	180)	173)	181	173)	174)	167	158)	167	178	176)	196)	197)
22.	176)	172)	179	173)	173)	175	157)	164	177	180)	196)	196)
23.	180)	171)	182	173)	172)	177	159)	163)	176	198)	196)	194)
24.	177)	170)	218	172)	170)	169	159)	162)	175	216)	204)	193)
25.	175)	170)	225	172)	171)	167	163)	161)	175	207)	214)	192)
26.	174)	174)	218	171)	171)	166	159)	160)	174	201)	220)	192)
27.	173)	173)	211	171)	174)	164)	158)	160)	188	196)	211)	190)
28.	173)	180)	207	171)	172)	163)	161)	160)	198	216)	204)	189)
29.	174)		205	170)	180)	162)	165)	160)	185	230)	200)	189)
30.	174)		201	170)	174)	162)	172)	163)	181	209)	198)	188)
31.	172)		196		174)		161)	163)		200)		189)
am	18.	01.	17.	12.	03.	29.	26.	03.	01.	12.	10.	31.
NW	160)	166	168)	159	166)	160)	150)	153)	160)	168)	185)	186)
MW	171)	174)	186)	177)	181)	168)	162)	163)	197)	184)	199)	202)
HW	207)	192)	231	194	266)	202	198)	211)	460)	259)	229)	282)
am	19.	16.	25.	01.	05.	22.	09.	09.	07.	28.	12.	12.

Jahreswerte NW 150) 26.07. MW 180 HW 460) 07.09.

Wiener Neustädter Kanal dotiert mit bis zu 1,5 m³/s Schwechat

Nr.502 Fischamend (Rohrbrücke) — Fischa

Mst.Nr. 208439 — Art: Schreibpegel — PNP: 152.42 m ü.A.

Tag	I	II	III	IV	V	VI	VII	VIII	IX	X	XI	XII
1.	77	87	91	106	71	74	62	57	60	87	114	111
2.	77	86	91	106	71	73	61	56	61	86	107	111
3.	77	85	89	105	71	72	62	55	61	85	104	112
4.	77	85	91	103	70	71	62	56	61	83	101	114
5.	76	85	92	101	71	70	64	54	66	82	101	114
6.	76	85	92	99	87	69	64	53	95	81	98	112
7.	77	86	89	98	81	70	63	53	151	80	96	111
8.	76	85	89	94	78	68	61	52	173	79	97	112
9.	77	88	91	92	81	65	62	56	171	79	105	112
10.	76	88	90	90	92	65	69	75	155	78	104	123
11.	76	87	89	88	89	66	69	69	138	78	104	124
12.	76	87	87	87	85	64	67	70	136	78	117	128
13.	77	86	86	85	81	66	65	67	136	77	125	134
14.	76	85	86	84	78	66	65	63	127	76	123	131
15.	77	85	86	83	77	71	63	61	118	77	117	126
16.	76	87	85	80	80	70	59	60	110	77	114	122
17.	77	89	84	80	78	67	55	59	105	75	111	119
18.	76	88	84	80	77	66	55	60	100	75	110	116
19.	85	87	86	79	76	64	53	59	99	74	109	112
20.	108	86	93	80	74	62	53	65	96	73	108	112
21.	104	86	94	77	72	61	53	67	92	76	108	110
22.	97	85	91	77	71	64	51	64	90	76	107	108
23.	95	85	90	77	70	68	52	63	88	84	106	106
24.	95	84	108	76	69	66	52	61	86	94	110	105
25.	93	84	118	75	68	65	55	60	86	91	118	104
26.	89	85	116	74	67	65	53	59	85	89	120	102
27.	88	86	113	74	74	65	53	59	87	89	121	101
28.	87	88	111	72	73	64	53	58	97	99	118	100
29.	87		110	71	77	63	56	59	96	127	115	99
30.	89		109	71	76	62	58	62	90	132	112	98
31.	87		108		76		57	63		121		97
am	19.	09.	18.	29.	25.	27.	17.	06.	04.	20.	04.	30.
NW	60	63	82	70	62	48	37	47	43	69	87	96
MW	83	86	95	86	76	67	59	60	104	86	110	112
HW	114	114	121	107	95	76	81	80	176	135	125	135
am	20.	09.	25.	01.	06.	02.	17.	20.	09.	30.	13.	13.

Jahreswerte NW 37 17.07. MW 85 HW 176 09.09.

von Apr bis Okt Ausleitung in Tiroler Bach (Versickerung)
durch Wehrbetrieb beeinflusst

Tägliche Wasserstände
in cm über dem Pegelnullpunkt

Nr.505 Hainburg an der Donau — Donau

Mst.Nr. 207274 — Art: Schreibpegel — PNP: 135.25 m ü.A.

Tag	I	II	III	IV	V	VI	VII	VIII	IX	X	XI	XII
1.	93	214	298	217	161	351	212	200)	302	286	220	265
2.	135	214	346	208	146	327	193	203	262	261	200	267
3.	145	205	358	201	147	310	212	181	241	250	184	291
4.	155	196	375	207	151	275	280	226	226	235	175	343
5.	160	185	358	200	148	256	342	193	318	226	200	346
6.	161	189	335	198	170	263	348	162	478	234	200	350
7.	169	211	304	188	193	243	348	166	687	228	198	340
8.	174	208	296	174	187	235	306	165	785	207	242	386
9.	183	215	320	177	248	225	275	172	732	203	298	394
10.	197	225	298	171	511	217	347	237	630	193	283	387
11.	214	212	266	183	409	207	451	264	560	191	281	369
12.	204	211	249	187	319	222	402	261	637	186	445	370
13.	217	231	237	194	279	236	370	281	573	178	448	400
14.	191	270	235	212	249	233	327	260	491	166	421	385
15.	176	289	226	215	242	259	291	235	437	159	376	349
16.	173	292	218	202	246	238	262	215	392	150	339	309
17.	162	286	212	208	253	247	246)	203	355	161	304	275
18.	156	267	195	210	226	244	243)	225	342	160	280	272
19.	174	241	186	193	256	227	234)	227	369	163	257	258
20.	440	224	216	189	237	219	229)	222	387	168	249	250
21.	398	213	224	182	216	214	221)	248	356	173	249	234
22.	327	205	220	176	211	243	208)	239	323	180	238	233
23.	278	195	214	168	228	255	240)	225	286	187	264	214
24.	257	186	230	174	237	260	247)	211	263	208	305	200
25.	242	175	245	180	229)	232	249)	202	252	208	324	192
26.	224	168	242	183	229)	234	227)	190	255	204	323	181
27.	200	186	257	181	229	280	218)	164	263	221	335	179
28.	186	220	254	181	207	258	204)	164	280	247	307	177
29.	174		245	173	211	248	181)	169	296	282	290	169
30.	197		234	154	279	230	185)	187	305	236	273	164
31.	208		231		351		192)	296		233		158
am	01.	26.	19.	30.	02.	11.	29.	06.	04.	16.	04.	31.
NW	87	164	172	149	126	198	169)	150	216	137	172	143
MW	205	219	262	189	239)	250	268)	213)	403	206	284	281
HW	501	306	400	226	548	369	462	329	799	307	495	410
am	20.	16.	04.	15.	10.	01.	11.	31.	08.	29.	12.	13.

Jahreswerte NW 87 01.01. MW 252 HW 799 08.09.

Nr.511 Ehrendorf — Lainsitz

Mst.Nr. 208462 — Art: Schreibpegel — PNP: 481.80 m ü.A.

Tag	I	II	III	IV	V	VI	VII	VIII	IX	X	XI	XII
1.	137	149)	163)	175)	141)	140)	132)	136)	139)	159)	160)	170)
2.	141	149)	164)	173)	141)	140)	132)	134)	141)	159)	159)	176)
3.	139	155)	160)	171)	141)	146)	134)	135)	141)	160)	158)	179)
4.	138	153)	171)	169)	141)	146)	143)	134)	143)	159)	159)	181)
5.	138	151)	163)	166)	143)	142)	140)	133)	146)	158)	159)	176)
6.	139	152)	159)	164)	155)	142)	139)	132)	237)	157)	158)	175)
7.	140	152)	158)	163)	151)	140)	138)	131)	312)	156)	161)	178)
8.	139	150)	157)	161)	147)	138)	135)	131)	233)	155)	168)	181)
9.	138	151)	159)	160)	153)	137)	134)	145)	214)	153)	166)	176)
10.	138	151)	157)	158)	162)	136)	139)	163)	201)	152)	165)	174)
11.	138	149)	156)	157)	152)	137)	146)	163)	211)	151)	176)	172)
12.	138	150)	155)	156)	147)	140)	143)	157)	217)	151)	187)	181)
13.	138	154)	154)	155)	145)	141)	139)	158)	199)	151)	175)	184)
14.	137	155)	153)	154)	143)	139)	136)	155)	190)	150)	173)	177)
15.	137	156)	152)	153)	143)	144)	134)	147)	184)	149)	172)	174)
16.	137	161)	152)	153)	148)	145)	133)	144)	179)	149)	170)	173)
17.	136)	156)	151)	151)	147)	139)	132)	145)	176)	149)	169)	171)
18.	136)	153)	150)	150)	150)	136)	130)	146)	173)	150)	169)	170D
19.	151)	152)	151)	150)	146)	136)	152)	143)	173)	152)	168)	168D
20.	157)	151)	153)	149)	143)	134)	146)	146)	169)	152)	168)	167D
21.	147)	150)	154)	148)	141)	133)	160)	146)	167)	155)	167)	172D
22.	144)	150)	154)	147)	140)	135)	144)	143)	164)	156)	166)	170D
23.	143D	149)	156)	146)	143)	139)	140)	141)	162)	159)	166)	164D
24.	143D	149)	175)	146)	143)	136)	137)	140)	161)	173)	171)	167D
25.	142D	148)	195)	146)	149)	135)	137)	139)	163)	177)	174)	165D
26.	143D	149)	191)	145)	144)	137)	135)	139)	165)	174)	173)	160D
27.	141D	150)	184)	144)	140)	136)	134)	138)	166)	170)	171)	159D
28.	142D	153)	180)	143)	140)	134)	133)	138)	171)	166)	169)	160D
29.	142D		178)	142)	140)	134)	134)	139)	166)	164)	167)	157D
30.	147D		176)	142)	140)	133)	140)	141)	162)	162)	167)	161D
31.	148)		176)		141)		138)	140)		162)		161D
am	18.	25.	18.	30.	29.	21.	19.	08.	01.	16.	04.	29.
NW	134)	147)	150)	140)	137)	132)	128)	129)	137)	148)	157)	153D
MW	141D	152)	163)	155)	145)	138)	138)	143)	181)	158)	168)	171D
HW	171)	164)	214)	177)	172)	152)	185)	175)	350)	180)	203)	190)
am	19.	16.	25.	01.	25.	03.	21.	13.	07.	25.	11.	13.

Jahreswerte NW 128) 19.07. MW 154 HW 350) 07.09.

durch Kraftwerksbetrieb beeinflusst
durch Trinkwasserentnahme beeinflusst

Nr.521 Alt-Prerau — Thaya

Mst.Nr. 208645 — Art: Schreibpegel — PNP: 171.30 m ü.A.

Tag	I	II	III	IV	V	VI	VII	VIII	IX	X	XI	XII
1.	210	254	243	266	227	227	224	228	230	231	234	276
2.	211	252	241	266	227	227	226	227	230	231	234	281
3.	212	247	240	265	227	230	234	226	230	232	228	281
4.	211	242	235	263	226	239	232	226	230	232	228	284
5.	212	241	244	280	227	238	229	227	231	234	230	288
6.	212	241	263	279	230	234	229	227	242	236	232	289
7.	212	244	264	256	232	232	229	227	251	238	234	290
8.	211	252	264	257	230	232	227	227	254	236	232	290
9.	211	246	265	257	231	231	226	228	248	236	232	291
10.	211	246	265	257	236	229	231	230	243	236	229	290
11.	211	245	266	256	233	233	234	230	241	238	227	291
12.	211	245	267	248	230	232	235	229	239	236	235	295
13.	211	242	267	245	228	231	230	229	237	236	245	291
14.	211	230	262	237	228	232	228	227	237	235	268	288
15.	222	228	253	236	227	230	226	226	239	234	268	292
16.	228	228	251	238	227	229	225	228	237	236	267	289
17.	232	228	254	235	227	227	223	228	234	235	266	288
18.	233	226	252	234	227	226	223	228	233	237	265	289
19.	238	227	251	231	227	225	221	228	234	236	264	264
20.	236	250	255	232	228	224	222	227	233	236	270	257
21.	232	260	264	234	229	223	223	230	232	237	270	254
22.	226	262	269	235	227	231	225	230	232	235	268	242
23.	227	262	276	233	227	239	225	230	231	236	270	240
24.	229	255	354	232	226	234	225	232	231	240	250	240
25.	229	242	454	231	225	233	225	230	230	237	251	238
26.	228I	243	439	229	226	234	226	230	231	236	252	238
27.	229I	245	423	230	227	233	226	229	232	236	264	239
28.	228I	245	401	230	226	231	226	228	238	237	267	239
29.	231I		390	229	228	231	226	228	236	241	264	239
30.	236		358	229	228	226	228	231	232	236	267	238
31.	232		271		229		229	231		235		237
am	02.	19.	04.	21.	25.	21.	19.	15.	04.	02.	03.	31.
NW	210	224	234	226	224	222	219	226	230	231	226	237
MW	222I	244	290	245	228	231	227	229	236	236	250	269
HW	240	263	478	289	243	248	247	237	258	243	285	311
am	19.	23.	25.	05.	11.	04.	11.	30.	07.	29.	21.	12.

Jahreswerte NW 210 02.01. MW 242 HW 478 25.03.

durch Kraftwerksbetrieb beeinflusst

Nr.527 Angern an der March — March

Mst.Nr. 207324 — Art: Schreibpegel — PNP: 139.74 m ü.A.

Tag	I	II	III	IV	V	VI	VII	VIII	IX	X	XI	XII
1.	135	252	222	375	137	137	104	89	90	163	161	272
2.	138	259	284	323	134	125	106	84	89	154	155	270
3.	215	284	350	276	132	129	100	86	88	130	158	245
4.	206	287	367	273	133	132	106	80	88	119	158	248
5.	186	305	374	279	129	156	116	79	89	130	160	280
6.	175	295	381	263	129	169	130	76	114	140	146	280
7.	175	282	369	255	137	146	111	76	241	161	162	273
8.	186	270	349	246	141	138	107	79	359	165	174	274
9.	239	268	340	230	140	137	107	81	387	155	188	327
10.	232	269	351	211	144	145	107	79	379	156	218	342
11.	220	296	360	215	141	131	124	76	306	163	240	334
12.	223	286	343	218	145	117	140	76	243	161	249	333
13.	222	276	312	213	138	110	148	83	232	151	233	346
14.	240	274	301	204	129	111	131	93	206	149	236	342
15.	222	281	286	198	131	119	117	97	197	143	239	312
16.	210	270	272	194	137	128	113	92	169	141	248	284
17.	195	267	259	188	142	128	97	81	158	136	239	272
18.	191	285	250	184	153	105	91	79	161	134	231	256
19.	185	263	251	186	151	92	92	82	154	129	217	249
20.	240	244	252	179	131	96	90	85	151	127	206	241
21.	281	244	313	177	129	93	87	113	161	123	199	226
22.	253	239	350	164	120	125	84	137	158	129	220	217
23.	242	232	339	161	121	209	90	119	130	151	234	203
24.	239	230	347	160	118	217	99	115	128	172	257	188
25.	236	223	371	155	125	167	88	95	130	181	303	184
26.	228	208	397	154	132	141	87	95	123	150	294	186
27.	214	212	426	152	115	134	91	85	110	156	290	181
28.	193	211	448	144	137	125	87	90	134	168	267	175
29.	190		450	146	147	105	80	88	152	170	247	170
30.	214		437	142	152	102	82	91	159	172	255	173
31.	241		411		150		82	93		171		175
am	01.	26.	01.	30.	27.	19.	29.	11.	03.	04.	06.	29.
NW	133	205	209	139	105	90	79	73	87	115	142	164
MW	212	261	341	209	136	132	103	90	176	150	219	253
HW	291	310	455	395	167	230	151	150	395	186	310	349
am	21.	05.	29.	01.	28.	24.	13.	22.	10.	25.	25.	13.

Jahreswerte NW 73 11.08. MW 190 HW 455 29.03.

2007

Tägliche Wasserstände
in cm über dem Pegelnullpunkt

Nr.555 Deutsch Brodersdorf (Straßenbrücke) Leitha

Mst.Nr. 208991 Art: Schreibpegel PNP: 193.04 m ü.A.

Tag	I	II	III	IV	V	VI	VII	VIII	IX	X	XI	XII
1.	138)	138	141	144	131	135	125	114)	121)	139)	170)	170)
2.	139	138	141	145	132	135	127	113)	118)	138)	162)	171)
3.	139	139	141	143	131	132	129	112)	118)	137)	157)	177)
4.	138	141	141	144	132	130	130	114)	123)	136)	154)	182)
5.	138	140	142)	143	137	131	130)	112)	131)	134)	159)	179)
6.	140	140	144)	142	144	131	125)	111)	203)	136)	155)	175)
7.	141	141	145)	142	137	129	123)	108)	282)	135)	154)	175)
8.	141	140	143)	142	135	127	121)	108)	323)	135)	161)	177)
9.	141	141	141)	141	137	125	123)	108)	265)	134)	180)	179)
10.	138	140	141)	140	138	128	144)	123)	233)	134)	170)	197)
11.	141	139	141)	141	141	126	139)	125)	213)	134)	166)	191)
12.	141	138	141)	140	139	126	134)	127)	250)	134)	193)	190)
13.	144	138	142)	140	137	125	130)	121)	217)	134)	186)	192)
14.	143	138	141)	139	135	130	128)	116)	197)	134)	176)	185)
15.	142	139	141)	138	137	135	125)	113)	184)	133)	171)	182)
16.	142	141	139)	138	141	134	123)	111)	174)	133)	167)	179)
17.	141	140	139)	138	139	136	122)	112)	168)	134)	163)	175)
18.	140	140	138	139	139	133	122)	116)	161)	134)	161)	173)
19.	148	139	141	137	137	128	120)	113)	159)	134)	160)	171)
20.	190	139	146	137	136	127	117)	118)	154)	134)	159)	169)
21.	168	139	142	136	136	128	116)	125)	149)	134)	160)	168)
22.	154	139	141	135	134	130	115)	121)	145)	134)	161)	167)
23.	149	138	142	135	133	129	116)	120)	142)	137)	170)	165)
24.	147	139	148	135	131	127	116)	116)	139)	140)	199)	163)
25.	143	138	146	135	130	127	121)	111)	138)	139)	197)	162)
26.	141	140	145	136	130	130	118)	109)	138)	139)	191)	161)
27.	140	140	146	135	134	129	116)	109)	140)	139)	186)	160)
28.	140	141	146	134	132	130	117)	109)	146)	164)	180)	159)
29.	140		145	132	139	128	118)	106)	146)	224)	174)	158)
30.	140		144	132	140	127	118)	122)	141)	194)	172)	157)
31.	138		145		137		118)	128)		179)		157)
am	10.	02.	16.	25.	03.	13.	27.	07.	04.	19.	06.	30.
NW	131	131	134)	121	119	115	106)	93)	114)	128)	138)	155)
MW	144)	139	143)	139	136	130	123)	115)	174)	143)	171)	173)
HW	209	143	152)	148	152	140	147)	136)	359)	240)	206)	200)
am	20.	26.	25.	03.	06.	10.	10.	10.	08.	29.	12.	10.

Jahreswerte NW 93) 07.08. MW 144 HW 359) 08.09.

durch Kraftwerksbetrieb beeinflusst
Abfluss durch Versickerungen beeinflusst

Nr.562 Mannersdorf an der Rabnitz (Hansäcker) Rabnitz

Mst.Nr. 210054 Art: Schreibpegel PNP: 231.18 m ü.A.

Tag	I	II	III	IV	V	VI	VII	VIII	IX	X	XI	XII
1.	45	49	49	57	46	45	40	42	46	53	65	58
2.	46	48	49	56	45	44	41	41	44	52	63	59
3.	45	48	48	56	45	44	41	41	44	51	62	59
4.	45	48	48	56	46	44	41	41	61	50	61	59
5.	45	47	47	54	47	45	43	40	50	52	59	58
6.	45	48	47	53	48	49	41	39	100	53	58	57
7.	45	49	47	53	47	45	40	39	143	51	58	57
8.	45	48	48	52	46	44	40	39	123	50	58	57
9.	45	48	50	52	46	43	42	40	79	49	57	58
10.	45	48	48	51	46	43	62	53	69	49	56	91
11.	45	48	48	51	46	42	49	44	63	48	57	70
12.	45	48	47	50	49	43	46	43	60	48	58	85
13.	45	48	47	50	46	44	45	42	59)	48	58	89
14.	45	48	47	50	45	43	44	41	55	48	58	77
15.	45	48	47	49	46	43	43	40	54	48	57	75
16.	45	48	47	49	48	44	42	40	52	48	56	74
17.	45	48	47	49	46	49	41	39	51	47	55	72
18.	45	48	47	48	46	43	40	40	52	47	56	70
19.	50	48	55	48	45	44	40	40	57	47	56	68
20.	59	48	60	48	44	43	39	46	51	47	56	67
21.	51	47	55	48	44	42	39	49	50	48	56	66I
22.	50	47	52	47	43	43	39	45	49	48	56	64I
23.	51	47	51	47	43	42	39	44	48	52	60	63I
24.	52	47	65	47	43	41	42	43	48	58	61	62I
25.	50	47	76	47	42	41	44	42	47	56	61	61I
26.	48	51	65	47	42	40	41	41	47	56	60	60I
27.	50	51	61	46	42	41	40	40	56	54	60	60
28.	48	50	60	46	42	42	40	40	89	81	60	59
29.	49		59	46	57	41	42	41	63	91	59	58
30.	49		59	45	49	41	45	51	55	72	59	57
31.	49		58		46		44	53		68		57
am	14.	22.	07.	28.	28.	25.	20.	07.	02.	18.	17.	30.
NW	44	46	46	45	41	39	38	38	43)	46	54	55
MW	47	48	53	50	46	43	42	43	62)	54	58	65I
HW	68	54	89	59	73	58	77	84	212	137	66	123
am	20.	26.	24.	03.	29.	06.	10.	10.	07.	28.	01.	10.

Jahreswerte NW 38 20.07. MW 51 HW 212 07.09.

Nr.569 Schützen am Gebirge Wulka

Mst.Nr. 210096 Art: Schreibpegel PNP: 122.17 m ü.A.

Tag	I	II	III	IV	V	VI	VII	VIII	IX	X	XI	XII
1.	137	139	145	156	139	139	133	132	136	147	168	152
2.	138	139	143	155	139	143	133	131	135	145	161	155
3.	137	140	143	154	140	139	132	132	134	145	158	153
4.	138	139	142	153	140	138	137	131	145	145	157	153
5.	138	139	141	151	144	139	135	130	146	146	157	152
6.	137	140	140	150	180	138	133	130	209	148	154	151
7.	138	142	140	149	154	136	131	130	259	144	154	152
8.	138	140	147	148	146	136	132	133	239	143	154	152
9.	139	147	148	147	145	136	137	131	183	143	153	153
10.	138	142	143	147	147	140	187	145	169	142	151	205
11.	137	140	141	146	144	140	149	154	162	142	160	184
12.	138	139	141	146	145	136	137	145	159	142	166	224
13.	138	141	141	145	142	138	135	135	153	143	160	235
14.	137	140	140	145	142	174	133	133	150	142	158	194
15.	138	140	140	145	146	149	132	132	149	142	155	182
16.	138	143	140	145	148	143	133	131	146	142	156	177
17.	138	139	139	144	144	146	133	131	145	142	154	173
18.	138	139	139	143	147	138	133	136	145	145	155	175
19.	164	139	160	143	143	137	132	132	148	144	159	168
20.	169	138	175	143	141	136	132	151	145	144	159	164
21.	147	139	162	142	141	137	132	168	143	144	158	162
22.	145	138	152	142	144	141	132	149	142	142	158	160
23.	151	138	151	142	140	140	132	139	142	179	160	159
24.	151	138	238	142	139	135	136	139	142	196	157	158
25.	146	137	241	141	139	135	136	135	142	172	155	157
26.	144	146	194	141	139	137	132	132	141	167	154	157
27.	143	143	178	141	140	135	132	132	151	160	155	156
28.	143	151	171	140	140	134	135	132	183	187	153	155
29.	142		165	140	158	133	137	132	165	219	152	155
30.	140		162	139	147	133	138	151	152	181	152	154
31.	140		158		141		134	144		176		153
am	01.	25.	15.	28.	26.	30.	24.	06.	03.	22.	10.	06.
NW	136	135	138	138	135	131	128	127	132	139	150	149
MW	142	141	157	145	145	139	136	137	159	155	157	167
HW	199	163	281	159	197	195	216	200	341	252	174	285
am	19.	28.	25.	01.	06.	14.	10.	20.	07.	29.	01.	12.

Jahreswerte NW 127 06.08. MW 148 HW 341 07.09.

nach Einleitung der ARA Wulkaprodersdorf und Eisenstadt

Nr.572 Neusiedl am See (Seebad) Neusiedler See

Mst.Nr. 210146 Art: Schreibpegel PNP: 114.00 m ü.A.

Tag	I	II	III	IV	V	VI	VII	VIII	IX	X	XI	XII
1.	145	143	154	162	149	151	145	130	130	143	145	153
2.	143	147	153	162	154	149	143	135	130	143	146	156
3.	141	141	156	162	152	149	144	130	131	142	148	158
4.	146	142	151	151	154	150	141	125	124	142	142	153
5.	145	148	155	159	153	149	142	126	112	142	144	154
6.	146	148	156	158	155	150	142	130	126	138	150	154
7.	145	150	159	160	154	150	138	129	131	140	150	155
8.	145	151	152	158	157	150	139	129	134	142	148	154
9.	145	150	149	161	159	150	138	129	138	141	147	158
10.	146	150	147	159	159	149	141	126	140	142	148	156
11.	145	151	149	159	159	148	139	127	139	139	153	154
12.	142	152	154	160	161	148	141	129	136	141	151	150
13.	145	146	154	160	160	149	141	130	139	133	152	141
14.	144	150	151	160	161	147	141	130	140	139	150	141
15.	145	149	152	158	155	150	141	130	139	145	133	150
16.	145	143	154	160	154	146	144	130	141	141	143	153
17.	145	150	154	160	156	148	139	122	139	141	146	157
18.	148	157	155	153	145	146	138	127	140	139	147	159
19.	148	150	153	158	153	146	137	129	135	134	154	159
20.	147	151	154	155	155	146	138	130	140	132	161	159
21.	148	151	152	156	156	147	134	137	140	136	154	160I
22.	152	151	156	158	153	146	131	136	142	123	152	160I
23.	147	151	148	158	148	145	138	136	140	128	155	160I
24.	147	153	154	156	152	147	133	131	141	141	152	160I
25.	144	153	159	156	155	144	132	130	138	143	153	160I
26.	148	151	160	157	155	145	134	130	136	147	152	160I
27.	146	153	161	157	162	146	133	130	141	145	151	161I
28.	150	154	162	157	155	144	134	126	148	145	153	161I
29.	143		162	150	150	144	133	129	143	148	157	161I
30.	147		162	150	148	143	131	130	142	149	153	161I
31.	149		162		151		131	130		144		161I
am	20.	01.	04.	29.	18.	26.	22.	17.	05.	22.	15.	13.
NW	128	117	137	141	135	134	121	114	103	108	120	125
MW	146	150	155	158	155	147	138	130	137	140	150	156I
HW	173	163	171	168	184	163	152	160	166	157	169	169
am	22.	18.	07.	03.	15.	22.	02.	20.	28.	30.	20.	03.

Jahreswerte NW 103 05.09. MW 147 HW 184 15.05.

Seefläche mit Schilfgürtel 276,4 km² (ungar. Gebiet: 52,5 km²)

Tägliche Wasserstände
in cm über dem Pegelnullpunkt

Nr.577 Mörbisch am See (Zoll) — Neusiedler See

Mst.Nr. 210120 — Art: Schreibpegel — PNP: 114.00 m ü.A.

Tag	I	II	III	IV	V	VI	VII	VIII	IX	X	XI	XII
1.	144	148	152	162	162	154	138	130	128	141	147	152
2.	145	148	152	162	159	155	137	127	128	140	147	152
3.	145	149	151	161	157	154	136	129	128	141	147	150
4.	144	149	153	164	152	151	137	131	131	141	149	153
5.	144	148	152	160	154	149	135	130	136	141	148	153
6.	144	149	151	161	156	148	135	127	131	143	146	153
7.	144	148	149	160	157	148	136	127	136	142	146	153
8.	144	147	153	160	155	147	135	127	139	141	147	154
9.	144	149	155	157	156	146	135	126	137	141	148	152
10.	144	149	156	157	158	146	138	129	138	140	147	155
11.	144	149	154	157	158	146	139	130	138	141	145	157
12.	144	149	153	159	157	145	137	130	140	140	148	159
13.	144	151	153	161	158	143	137	129	139	144	148	162
14.	144	148	154	160	157	144	137	128	138	140	150	162
15.	144	150	154	160	157	141	136	128	139	137	155	159
16.	145	152	153	160	161	142	134	126	138	139	152	159
17.	145	150	152	160	160	142	136	130	139	139	152	158
18.	143	145	152	161	164	142	137	127	138	140	151	158I
19.	144	148	155	159	158	142	136	126	141	141	149	158I
20.	148	149	156	160	158	142	135	127	138	142	144	158I
21.	148	149	157	159	158	140	135	126	138	140	148	159I
22.	146	150	156	158	163	141	135	127	137	145	151	159I
23.	151	151	158	157	162	141	131	127	138	144	148	159I
24.	152	150	159	158	159	139	132	129	137	142	151	159I
25.	152	149	160	159	155	140	132	130	138	142	151	159I
26.	151	152	161	158	153	138	131	129	139	141	150	159I
27.	152	151	161	159	147	139	131	128	137	142	152	159I
28.	149	151	161	159	150	140	130	130	136	145	152	159I
29.	149		161	162	155	140	130	128	140	145	149	160I
30.	147		161	162	153	139	131	128	141	145	152	160I
31.	147		161		153		131	129		147		160I
am	19.	01.	07.	10.	15.	21.	23.	22.	03.	15.	11.	03.
NW	123	139	141	154	135	128	124	116	124	131	132	141
MW	146	149	155	160	157	144	135	128	137	142	149	157I
HW	162	161	165	172	175	160	146	136	145	152	161	172
am	29.	01.	31.	08.	18.	03.	02.	04.	19.	13.	15.	13.

Jahreswerte NW 116 22.08. MW 147 HW 175 18.05.

Seefläche mit Schilfgürtel 276,4 km² (ungar. Gebiet: 52,5 km²)

Nr.587 Feldbach — Raab

Mst.Nr. 210989 — Art: Schreibpegel — PNP: 275.45 m ü.A.

Tag	I	II	III	IV	V	VI	VII	VIII	IX	X	XI	XII
1.	142)	158	152	168	137	137	137	129	170)	180)	165)	160)
2.	143)	156	152	167	133	142	133	126	163)	176)	165)	159)
3.	142)	155	150	167	137	146	136	134	159)	174)	163)	161)
4.	142)	155	148	168	137	165	140	137	186)	172)	162)	160)
5.	143)	154	147	165	153	174	145	122	173)	171)	162)	158)
6.	142)	154	146	163	157	161	134	121	170)	171)	161)	158)
7.	142)	157	146	161	148	153	132	119	204)	169)	161)	158)
8.	142)	156	157	162	141	150	129	121	195)	167)	159)	200)
9.	142)	155	176	160	160	155	137	121	181)	164)	159)	183)
10.	141)	154	164	159	144	145	170	132	174)	164)	159)	193)
11.	141)	153	159	157)	139	142	155	145	171)	165)	160)	184)
12.	140)	153	157	156)	148	149	144	131	167)	162)	163)	179)
13.	143)	159	156	153	143	148	139	124	164)	162)	162)	175)
14.	143)	156	154	152	137	142	134	128	162)	162)	161)	173)
15.	144)	154	153	151	144	143	132	122	160)	161)	159)	170)
16.	142)	152	150	150	164	139	128	118	158)	161)	158)	169)
17.	140)	151	150	149	148	184	121	119	158)	161)	157)	167)
18.	142)	150	150	147	152	159	121	129	164)	161)	158)	165)
19.	150)	151	168	146	142	154	119	121	219)	162)	163)	164)
20.	185)	150	192	144	139	153	118	148	180)	159)	161)	164)
21.	168)	150	187	143	143	148	114	167	173)	159)	159)	162)
22.	163)	149	181	142	138	145	114	168	169)	159)	159)	161)
23.	173)	148	180	143	163	143	109	161	167)	164)	160)	160)
24.	181)	148	214	142	158	142	113	155	165)	176)	161)	160)
25.	178)	147	216	142	143	141	132	147	163)	170)	164)	159)
26.	168)	164	194	141	139	140	121	144	162)	166)	166)	160)
27.	164)	159	185	139	160	144	115	141	181)	164)	163)	159)
28.	161)	154	180	139	144	148	134	140	251)	176)	162)	158)
29.	160)		177	138	154	139	142	145)	207)	183)	161)	157)
30.	160)		174	137	148	139	153	192)	188)	173)	161)	156)
31.	158)		171		142		143	188)		167)		156)
am	17.	12.	04.	29.	02.	01.	21.	19.	16.	13.	08.	29.
NW	130)	138	142	131	119	126	95	96	154)	152)	154)	146)
MW	152)	154	167	152)	146	149	132	139)	177)	167)	161)	166)
HW	217)	173	241	172	257	248	192	251	330)	209)	182)	229)
am	20.	26.	24.	01.	23.	17.	10.	20.	28.	28.	19.	08.

Jahreswerte NW 95 21.07. MW 155 HW 330) 28.09.

Extremwerte beeinflusst durch Wasserentnahme (Bewässerung) beeinflusst

Nr.592 Wörth an der Lafnitz — Lafnitz

Mst.Nr. 211003 — Art: Schreibpegel — PNP: 299.68 m ü.A.

Tag	I	II	III	IV	V	VI	VII	VIII	IX	X	XI	XII
1.	28I	32	35	37	25	27	24	24	43)	51)	40)	43
2.	28I	31	34	38	25	31	27	22	36)	49)	39)	44
3.	27	31	32	37	24	29	22	23	33)	47)	37)	46
4.	27	33	32	38	36	32	26	33	63)	46)	37)	45
5.	27	31	31	36	44	43	31	24	42)	46)	36)	43
6.	27	31	31	35	43	34	25	22	59)	45)	36)	42
7.	27	33	30	34	38	29	23	20	102)	43)	36)	42
8.	27	33	34	34	30	28	22	20	149)	42)	37)	48
9.	27	32	48	33	32	28	24	19	106)	41)	37	46
10.	27	32	37	33	28	26	77	24	90)	40)	36	65
11.	27	32	34	32	27	29	49	23	80)	40)	38	59
12.	27	31	33	31	42	30	35	22	79)	39)	46	55
13.	29	32	33	31	33	26	30	21	69)	38)	41	55
14.	27	31	32	30	28	32	28	19	64)	38)	40	52
15.	26	31	31	30	29	26	26	37	59)	37)	38	51
16.	27	31	31	29	46	28	25	23	56)	37)	37	49
17.	27	31	32	29	38	49	23	19	53)	36)	37	48
18.	27	30	31	29	38	27	22	25	53)	37)	38	45I
19.	31	30	49	29	32	33	21	20	78)	37)	39	43I
20.	62	30	56	28	29	45	20	28	56)	36)	38	44I
21.	41	30	46	28	33	29	19	47)	51)	36)	37	40I
22.	38	30	41	27	28	31	19	39)	48)	36)	38	37I
23.	41	30	39	27	25	26	18	36)	46)	36)	41	36I
24.	43	29	40	27	24	24	20	31)	45)	37)	44	39I
25.	39	29	44	27	24	23	47	26)	43)	37)	46	42I
26.	33	43	45	26	23	23	24	24)	42)	38)	46	43I
27.	32	39	42	26	26	24	23	22)	55)	37)	45	43I
28.	34	35	40	25	23	35	25	21)	83)	50)	45	40I
29.	33		40	25	36	26	34	27)	68)	66)	44	36I
30.	33		40	25	36	25	32	53)	56)	47)	43	32I
31.	32		38		30		32	71)		42)		34I
am	27.	23.	16.	29.	23.	20.	28.	20.	03.	22.	09.	31.
NW	13	28	29	24	21	12	10	10	32)	34)	35)	23I
MW	32I	32	37	31	32	30	28	28)	64)	41)	40)	45I
HW	78	51	76	42	62	100	104	103)	175)	90)	53	76
am	20.	26.	19.	04.	16.	19.	10.	31.	08.	29.	12.	10.

Jahreswerte NW 10 20.08. MW 37 HW 175) 08.09.

Extremwerte beeinflusst

Nr.600 Maierhofen — Feistritz

Mst.Nr. 211045 — Art: Schreibpegel — PNP: 263.48 m ü.A.

Tag	I	II	III	IV	V	VI	VII	VIII	IX	X	XI	XII
1.	85	90	93	100	87	94	89	88	105	113	100	109)
2.	85	90	92	100	87	98	88	86	99	110	99	110)
3.	85	89	91	100	86	100	87	86)	96	108	98	112)
4.	84	90	91	100	88	103	90	89	114	107	98	111)
5.	85	89	90	99	94	106	94	86	104	106	97	109)
6.	85	89	90	98	98	100	89	85	126	106	96	108)
7.	85	90	90	97	93	96	88	83	165	104	97	109)
8.	85	90	95	98	89	95	86	82	162	103	97	112)
9.	84	90	111	97	93	99	88	83	140	102	100	110)
10.	84	90	101	97)	90	94	117	88	129	101	98	113)
11.	84	89	97	96	89	96	106	90	125	100	99	111)
12.	85	89	95	96	94	102	97	86	130	100	103	110)
13.	87	90	94	96	91	97	94	84	122	99	99	110)
14.	85	90	93	95	88	95	92	83	117	98	98	108)
15.	84	90	93	95	89	96	90	82	115	98	97	108)
16.	84	90	93	94	103	95	89	82	112	97	97	107)
17.	84	90	92	94	94	128	88	81	110	97	97	106)
18.	84	89	92	93	95	99	87	87	112	97	98	105)
19.	87	89	104	93	90	111	87	83	141	97	100	104)
20.	121	89	120	92	89	105	87	92	117	96	99	103)
21.	102	88	115	92	95	101	85	104	111	96	98	105)
22.	97	88	106	91	90	95	85	101	108	95	100)	105)
23.	100	89	102	91	95	92	84	99	106	97	103)	107)
24.	103	88	110	90	104	91	85	96	104	101	107)	105)
25.	100	88	123	90	93	90	94	90	103	99	115)	103)
26.	93	98	113	90	90	90	86	88	102	98	115)	101)
27.	92	96	107	89	100	91	87	86	114	98	113)	100)
28.	92	93	105	88	92	94	91	86	152	107	112)	99)
29.	92		103	88	108	90	95	90	130	120	110)	97)
30.	92		102	88	106	89	97	122	118	107	109)	99)
31.	91		101		98		95	125		103		100)
am	12.	22.	07.	30.	03.	08.	22.	08.	02.	19.	05.	20.
NW	80	77	83	85	81	84	75	66	86	80	87	78)
MW	90	90	100	94)	93	98	91	90)	120	102	102)	106)
HW	134	105	129	102	124	171	137	147	209	131	121)	122)
am	20.	26.	25.	17.	24.	17.	10.	30.	07.	29.	25.	07.

Jahreswerte NW 66 08.08. MW 98 HW 209 07.09.

Extremwerte beeinflusst

2007

Tägliche Wasserstände
in cm über dem Pegelnullpunkt

Nr.610 Burg — Pinka

Mst.Nr. 210260 — Art: Schreibpegel — PNP: 237.88 m ü.A.

Tag	I	II	III	IV	V	VI	VII	VIII	IX	X	XI	XII
1.	146	151	157	164	143	140	137	138	152	176	184	170
2.	145	150	155	162	142	148	137	136	144	172	179	171
3.	146	151	155	161	142	156	137	137	142	170	177	172
4.	145	153	153	164	145	155	144	142	182	167	176	171
5.	144	151	151	159	157	155	150	136	156	167	174	169
6.	144	151	151	158	159	154	137	136	199	166	173	168
7.	144	155	151	157	150	147	138	133	257	163	171	168
8.	146	152	156	155	145	151	136	134	263	162	171	178
9.	143	152	171	155	150	148	139	133	199	161	171	173
10.	145	151	158	154	144	144	196	135	184	160	170	216
11.	144	150	155	152	145	142	160	137	180	158	170	199
12.	145	150	152	152	165	142	149	134	175	158	179	205
13.	146	152	151	151	150	141	144	137	170	158	172	216
14.	144	150	150	150	144	148	143	135	166	157	172	199
15.	144	149	149	151	147	144	140	145	164	156	171	194
16.	143	149	150	149	161	144	139	136	162	156	168	191
17.	146	149	150	149	151	182	137	135	161	157	168	188
18.	145	148	149	148	154	147	137	141	172	158	169	184
19.	151	146	176	149	147	141	136	137	224	160	171	182
20.	165	149	206	145	145	147	134	139	175	157	169	183
21.	152	149	181	149	145	140	134	166	166	158	168	178I
22.	153	147	167	147	143	144	134	152	162	159	168	177I
23.	160	145	163	146	142	139	134	152	159	165	172	175I
24.	169	148	186	146	140	138	135	147	158	174	179	175I
25.	162	146	204	145	141	137	158	140	157	167	175	175I
26.	156	181	188	145	140	139	137	138	155	166	174	174I
27.	152	168	178	145	143	144	137	137	188	165	173	172I
28.	153	160	173	144	140	148	144	137	280	214	172	171I
29.	153		170	144	150	141	145	141	217	261	170	170I
30.	153		169	144	154	140	152	163	185	204	170	168I
31.	152		166		145		149	180		190		168I
am	06.	19.	15.	20.	22.	23.	23.	09.	03.	17.	20.	31.
NW	133	137	139	138	133	132	127	129	138	151	159	164I
MW	150	152	164	151	147	146	143	142	182	170	173	181I
HW	171	211	216	171	193	241	251	209	350	333	191	248
am	24.	26.	25.	04.	12.	17.	10.	21.	08.	29.	12.	12.

Jahreswerte NW 127 23.07. MW 158 HW 350 08.09.

durch Kraftwerksbetrieb beeinflusst

Nr.615 Heiligenbrunn — Strem

Mst.Nr. 210294 — Art: Schreibpegel — PNP: 200.13 m ü.A.

Tag	I	II	III	IV	V	VI	VII	VIII	IX	X	XI	XII
1.	139	141	151	147	131	134	127)	135	134	151	155)	142
2.	139	140	149	146	129	138	123)	132	130	146	151)	142
3.	139	140	147	145	129	151	123	130	127	144	148	143
4.	139	141	145	145	134	173	128	133	141	143)	148	144)
5.	140	140	144	144	145	164	137	126	140	144)	145	144
6.	140	139	144	144	146	153	127)	127	137	147	145	142
7.	140	145	144	143	142	146	125	122	158	144	144	142
8.	140	144)	146	142	137	145	124	128	179	142	144	162
9.	140	142)	161)	142	146	143	126	126)	158	140	147	159
10.	140	142)	154	142	138	137	149	134)	148	139)	149	173
11.	138	143	150	141	134	132	143	130)	145	138)	148	167
12.	138	143	147	139	139	130)	135	129)	142	140)	149	162
13.	140	145	145	139	138	127)	132	125)	140	142	144)	160
14.	139	143	144	139	134	125)	129	123	141	141	143)	153)
15.	139	142	143	138	138	125)	128	121	138	139	145)	151
16.	139	142	142	137	143	123	127	118	136	140	143)	150
17.	139	140	143	137	139	138)	127	119)	136	144	143	149
18.	139	140	143	135	144	134	126	126	142	145	144	147
19.	141	140	156	134	139	128)	126	124	203	147	151	145
20.	147	140	196	135	136	125)	120	126	167	144	152	145I
21.	143	139	182	133	133	124	120	133)	153	140	148	145I
22.	141	138	165	133	133	124	120	129	148	140)	145	143I
23.	144	138	158	133	132	124	124	132	145	148)	145	143I
24.	156	138	170	133	131	122	124	128	142	159	144	142I
25.	155	138	175	133	130	122	135	124	139	151	143	142I
26.	149	159	164	133	129	122	129	122	138	148	146	142I
27.	145	161	157	133	130	126	129	120	155	146	143)	142I
28.	144	154	154	132	130	130	142	120)	218	173	142)	142I
29.	143		151	132	142	128	142	122	179	214)	142	142I
30.	143		151	130	144	126	147	145	159	171	142	142I
31.	142		150		138		145	146		163		141I
am	01.	25.	16.	30.	02.	24.	22.	16.	03.	10.	16.	31.
NW	137I	137	141	128	127	119	116	117	127	137	138	140I
MW	142	143)	154)	138	137	134)	130)	128)	151	149)	146)	148D
HW	159	171	208	149	152	182	156	151	263	272	159	179
am	24.	26.	20.	01.	06.	04.	10.	30.	28.	29.	01.	10.

Jahreswerte NW 116 22.07. MW 142 HW 272 29.10.

durch Wehrbetrieb beeinflusst
nach Einleitung der ARA Glasing

Nr.635 Zeltweg — Mur

Mst.Nr. 211136 — Art: Schreibpegel — PNP: 646.34 m ü.A.

Tag	I	II	III	IV	V	VI	VII	VIII	IX	X	XI	XII
1.	170	175	171	184	220	208	223	201	211	218	195	194
2.	171	175	173	193	215	207	218	198	206	216	192	191
3.	169	173	174	190	214	206	236	201	204	213	192	191
4.	168	172	172	193	216	206	242	202	214	210	192	192
5.	168	173	171	188	224	214	256	196	211	210	193	191
6.	168	172	173	190	217	214	241	194	221	213	192	190
7.	169	173	176	195	212	211	233	193	231	210	192	188
8.	167	172	183	201	212	209	229	198	244	206	193	189
9.	167	171	185	203	221	208	247	196	253	206	192	187
10.	168	170	179	204	227	206	316	194	251	203	192	185
11.	168	168	175	210	223	207	293	192	249	202	193	187
12.	172	168	174	215	222	208	272	198	245	201	193	186
13.	173	171	174	226	221	208	259	195	237	200	191	186
14.	171	171	175	235	218	210	249	192	233	196	190	185
15.	168	170	177	237	219	213	239	200	230	195	189	183
16.	167	171	179	234	224	211	233	191	228	194	186	182
17.	167	169	179	234	218	210	228	191	226	193	185	178
18.	167	168	178	230	217	203	223	209	226	193	184	177
19.	181	167	185	225	210	212	220	197	235	194	184	175
20.	229	169	184	221	206	206	215	200	225	192	186	176
21.	202	167	181	220	203	233	209	212	220	191	185	175
22.	192	167	178	221	207	231	206	203	215	189	183	174
23.	187	168	178	221	209	224	206	198	211	191	186	172
24.	184	169	178	222	213	220	205	198	208	192	196	175
25.	179	168	176	229	210	213	211	195	207	189	207	173
26.	175	170	176	229	218	212	201	192	206	191	204	169
27.	170	171	178	226	213	235	202	189	238	191	200	168
28.	177	170	176	222	209	232	208	189	241	217	197	170
29.	177		176	221	226	223	214	194	234	210	193	169
30.	176		179	220	220	228	211	224	224	201	192	168
31.	174		180		211		207	230		199		171
am	16.	13.	26.	01.	31.	18.	26.	28.	03.	21.	22.	30.
NW	160	158	152	180	193	190	195	176	197	183	178	157
MW	176	170	177	215	216	214	231	199	226	201	192	181
HW	247	185	205	242	240	260	341	253	260	234	211	198
am	20.	13.	06.	16.	29.	21.	10.	30.	09.	28.	25.	01.

Jahreswerte NW 152 26.03. MW 200 HW 341 10.07.

siehe Tabelle Überleitungen u. Speicherungen d. Berichtsjahrs
Extremwerte beeinflusst

Nr.644 Kindthal — Mürz

Mst.Nr. 211243 — Art: Schreibpegel — PNP: 569.64 m ü.A.

Tag	I	II	III	IV	V	VI	VII	VIII	IX	X	XI	XII
1.	98	115)	136)	132)	115	122	108	104	112	134	146	140
2.	99	114)	133)	136)	113	121	109	103	109	129	138	143
3.	99	115)	129)	138)	113	117	109	105	108	127	134	145
4.	98	114)	137)	136)	114	117	112	105	113	125	142	146
5.	100	113)	131)	130)	116	118	113	103	126	125	142	143
6.	101	113)	132)	127)	117	115	114	102	260	125	134	141
7.	102	113)	143)	132)	113	113	113	103	330	121	131	144
8.	106	112)	157)	135)	112	112	110	104	302	120	144	149
9.	103)	112)	156)	132)	138	111	116	106	260	119	145	149
10.	109)	112)	142)	133)	170	111	145	111	222	118	139	148
11.	114)	111)	136)	136)	139	114	132	110	225	117	139	144
12.	126)	111)	132)	138)	132	118	122	116	263	116	147	143
13.	120)	113)	132)	141)	124	115	119	109	213	116	141	140
14.	118)	115)	136)	144)	121	113	116	107	192	114	136	138
15.	115)	116)	135)	141)	129	118	113	105	179	113	134	136
16.	111)	119)	133)	136)	134	117	112	104	169	113	131	134
17.	109)	115)	131)	133)	124	124	110	106	162	112	129	132
18.	107)	113)	131)	131)	124	116	109	106	158	112	128	130
19.	153)	113)	141)	128)	120	113	108	103	156	112	127	128
20.	217)	112)	135)	125)	118	127	108	115	150	113	126	127
21.	170)	112)	129)	124)	118	125	107	115	144	112	125	126
22.	150)	113)	126)	123)	116	121	107	109	140	111	127	125
23.	141)	113)	124)	122)	115	119	106	107	137	112	133	124
24.	134)	113)	124)	122)	115	115	108	105	134	113	154	123
25.	128)	114)	124)	121)	113	115	109	103	132	113	162	123
26.	123)	118)	125)	120	122	115	106	102	132	121	161	122
27.	121)	119)	127)	119	130	114	105	102	137	140	155	120
28.	120)	121)	127)	118	118	114	107	102	154	190	150	121
29.	120)		126)	117	135	111	107	105	143	176	146	120
30.	118)		127)	117	127	110	109	127	136	163	143	120
31.	116)		129)		123		106	121		153		122
am	30.	14.	01.	30.	25.	08.	20.	26.	23.	15.	10.	27.
NW	93)	99)	105)	115	103	105	98	95	104	96	116	94
MW	121)	114)	133)	129)	123	116	112	107	173	125	140	134
HW	258)	139)	179)	149)	196	207	151	140	401	213	186	153
am	20.	28.	08.	14.	10.	20.	10.	30.	07.	28.	25.	09.

Jahreswerte NW 93) 30.01. MW 127 HW 401 07.09.

Extremwerte beeinflusst

Tägliche Wasserstände
in cm über dem Pegelnullpunkt

Nr.655 Mellach — Mur

Mst.Nr. 211847 — Art: Schreibpegel — PNP: 290.80 m ü.A.

Tag	I	II	III	IV	V	VI	VII	VIII	IX	X	XI	XII
1.	175	192	194	215	241	230	244	215	255	264	233	231
2.	177	191	196	227	238	245	235	209	236	256	226	231
3.	177	191	196	233	234	237	241	208	228	251	221	232
4.	175	190	197	236	237	241	253	213	243	245	221	232
5.	177	188	195	231	246	243	278	207	243	244	223	229
6.	176	188	194	226	246	242	269	201	301	243	221	227
7.	175	189	200	228	236	237	258	198	348	242	220	225
8.	175	187	213	234	232	233	248	202	387	236	224	239
9.	175	188	230	237	236	230	255	207	367	231	228	233
10.	175	186	220	239	259	229	342	208	351	228	224	234
11.	178	185	210	242	256	239	374	201	333	225	224	228
12.	182	184	202	249	251	246	330	205	351	223	238	226
13.	188	187	201	256	247	246	309	206	327	219	230	223
14.	184	189	202	271	241	247	293	200	310	217	225	221
15.	181	187	204	278	243	245	278	202	296	213	222	217
16.	179	189	204	277	254	240	265	198	287	213	217	214
17.	177	187	204	272	246	243	257	195	279	208	213	213
18.	176	185	203	269	241	234	250	210	281	207	209	207
19.	193	183	219	263	235	233	244	206	288	211	212	203
20.	294	183	223	256	227	231	237	216	279	209	211	201
21.	271	183	214	251	223	240	230	231	265	204	210	201
22.	241	182	210	250	221	260	223	217	258	207	210	198
23.	227	182	206	250	225	251	219	211	250	206	214	196
24.	222	183	213	248	231	245	220	206	244	210	231	195
25.	212	183	216	250	226	236	228	203	240	207	250	196
26.	201	191	212	256	228	231	218	198	240	208	260	193
27.	197	190	214	253	238	240	212	195	257	212	252	189
28.	195	190	214	249	227	256	218	193	301	243	245	188
29.	198		209	245	246	247	229	201	297	274	237	188
30.	198		211	242	260	240	231	249	276	250	233	186
31.	194		212		240		226	292		240		187
am	07.	10.	05.	01.	22.	02.	27.	11.	03.	21.	07.	30.
NW	161	162	188	209	186	201	203	184	218	189	177	179
MW	195	187	208	248	239	240	255	210	287	227	226	212
HW	323	225	255	287	283	296	417	311	408	297	267	253
am	20.	10.	27.	15.	29.	04.	11.	31.	08.	29.	26.	08.

Jahreswerte NW 161 07.01. MW 228 HW 417 11.07.

siehe Tabelle Überleitungen u. Speicherungen d. Berichtsjahrs
Extremwerte beeinflusst
geteiltes Profil

Nr.659 Lieboch — Kainach

Mst.Nr. 211342 — Art: Schreibpegel — PNP: 319.46 m ü.A.

Tag	I	II	III	IV	V	VI	VII	VIII	IX	X	XI	XII
1.	196	216	217	214	198	207	202	210	219	240)	205	201
2.	202	215	214	221	199	214	214	207	212	237)	204	200
3.	203	203	200	220	200	214	213	209	219	238)	203	213
4.	203	201	198	238	210	217	218	198	254	238	203	217
5.	203	209	207	226	219	233	227	196	230	229	205	218
6.	197	215	210	228	208	242	224	207	226	212	213	217
7.	195	217	212	219	204	217	201	207	231	210	214	217
8.	206	216	221	217	201	237	200	209	218	221	213	227
9.	209	216	224	215	212	211	217	208	211	227	213	215
10.	209	201	207	242	201	213	245	211	221	227	201	238
11.	209	199	203	246	201	233	235	200	224	227	201	237
12.	210	214	217	246	205	221	220	197	222)	213	214	233
13.	197	224	220	242	201	219	213	209	221)	205	215	231
14.	194	220	216	212	204	224	205	219	222)	203	216	229
15.	206	218	215	228	206	233	203	211	205)	204	214	209
16.	210	218	209	221	208	210	215	213	203)	203	214	206
17.	210	201	200	215	202	212	212	215	220)	202	201	225
18.	211	199	198	217	203	227	211	203	225)	203	200	220
19.	220	215	219	215	199	227	210	197	247)	202	214	218
20.	218	214	234	213	198	224	216	231	228)	202	211	217
21.	208	214	231	211	199	224	199	225	226)	200	210	217
22.	221	214	224	211	197	224	197	218	209)	201	211	200
23.	228	213	229	210	198	206	214	214	207)	201	211	199
24.	239	199	245	210	201	204	206	212	224)	210	202	215
25.	232	197	248	209	196	216	205	199	228)	206	201	200
26.	228	218	237	208	197	214	205	197	229)	203	214	200
27.	207	218	231	201	196	218	205	212	250)	203	213	220
28.	205	217	225	200	199	218	204	218	273)	219	212	224
29.	217		220	199	241	216	205	219	238)	219	212	200
30.	217		217	199	220	212	236	250	227)	210	212	196
31.	216		216		210		217	244		207		211
am	15.	25.	05.	30.	27.	26.	27.	06.	16.	21.	18.	30.
NW	193	196	196	197	194	202	195	194	202)	199	198	194
MW	210	212	218	219	204	220	213	212	226)	214)	209	215
HW	266	250	265	263	276	266	273	292	312)	265)	254	265
am	19.	13.	24.	10.	29.	05.	10.	30.	28.	01.	09.	10.

Jahreswerte NW 193 15.01. MW 214 HW 312) 28.09.

durch Kraftwerksbetrieb beeinflusst

Nr.672 Leibnitz — Sulm

Mst.Nr. 211458 — Art: Schreibpegel — PNP: 262.98 m ü.A.

Tag	I	II	III	IV	V	VI	VII	VIII	IX	X	XI	XII
1.	153	158	158	177	155	162	157	155	164	173	175	161
2.	156	159	158	180	155	166	154	153	161	170	172	161
3.	154	158	158	177	154	164	153	153	159	168	171	161
4.	153	158	157	188	157	169	162	158	193	167	170	161
5.	153	157	156	180	193	194	175	153	180	166	169	160
6.	153	157	156	175	179	191	159	151	170	169	167	159
7.	152	159	155	173	184	189	155	151	189	166	166	159
8.	152	161	160	172	167	180	155	151	186	164	165	200
9.	152	161	180	170	164	175	154	150	173	163	165	187
10.	152	160	168	169	162	172	200	152	168	162	165	191
11.	152	158	163	168	160	171	177	166	166	162	164	183
12.	152	157	161	167	164	170	165	159	163	161	163	178
13.	152	195	160	166	169	168	161	156	161	161	162	179
14.	151	180	159	166	162	167	159	158	160	160	162	174
15.	151	172	158	165	162	172	157	154	159	159	161	171
16.	151	167	158	164	175	166	155	152	158	159	160	170
17.	151	163	157	163	166	164	154	151	158	158	160	168
18.	151	162	157	162	164	162	153	169	160	159	161	167
19.	151	161	160	161	161	162	152	156	217	162	163	165
20.	155	160	172	161	159	161	152	174	179	159	162	165
21.	153	159	177	160	158	160	151	180	170	159	162	163
22.	153	158	178	159	157	158	151	172	166	161	163	162
23.	162	157	190	159	159	158	150	169	164	182	163	161
24.	171	157	256	158	160	158	150	164	163	205	162	162
25.	167	156	251	159	156	156	152	159	163	196	162	162
26.	161	161	218	158	156	156	150	157	162	182	174	162
27.	158I	162	205	157	154	157	150	156	177	178	166	161
28.	157I	158	194	156	156	159	150	155	219	193	164	160
29.	157I		187	156	182	157	155	160	192	198	162	159
30.	159I		182	156	173	160	174	169	178	185	162	158
31.	159		179		166		164	176		179		158
am	17.	05.	05.	29.	02.	26.	24.	07.	17.	16.	16.	31.
NW	150	156	155	155	154	155	149	149	157	158	160	156
MW	155I	162	175	166	164	167	158	159	173	171	165	167
HW	173	220	294	198	227	210	230	215	259	228	180	231
am	23.	13.	24.	04.	06.	05.	10.	20.	19.	28.	26.	08.

Jahreswerte NW 149 24.07. MW 165 HW 294 24.03.

Nr.675 Mureck (Schreibpegel) — Mur

Mst.Nr. 211490 — Art: Schreibpegel — PNP: 224.23 m ü.A.

Tag	I	II	III	IV	V	VI	VII	VIII	IX	X	XI	XII
1.	222	240	241	261	267	262	270	252	285	300	273	267
2.	224	240	242	269	265	272	265	248	269	293	268	266
3.	225	238	240	274	262	270	266	245	263	289	264	268
4.	224	236	239	281	265	273	279	250	289	284	263	269
5.	224	234	238	274	285	288	300	244	285	282	263	267
6.	223	236	239	268	281	287	292	241	311	279	262	265
7.	222	238	242	266	276	282	281	238	352	276	262	264
8.	221	237	252	270	270	276	273	241	384	275	264	289
9.	224	238	278	272	269	270	277	244	366	271	267	282
10.	224	234	262	274	276	265	345	245	355	268	262	286
11.	226	232	252	278	279	271	371	246	341	266	262	278
12.	228	232	247	283	277	273	338	244	352	263	272	275
13.	232	255	248	287	275	270	321	246	337	259	268	274
14.	228	250	246	293	269	269	308	243	324	257	264	269
15.	226	243	248	298	269	275	296	243	312	254	262	265
16.	226	241	246	299	284	270	289	240	305	252	259	260
17.	225	237	245	293	274	271	282	237	300	250	254	259
18.	225	233	243	291	271	268	276	251	302	248	250	255
19.	233	233	256	287	265	267	272	245	338	252	254	250
20.	306	233	271	281	258	266	268	257	311	250	253	249
21.	292	233	270	277	256	269	260	277	298	247	253	249
22.	271	232	267	276	252	283	254	262	288	249	252	243
23.	267	232	270	276	257	276	253	256	281	257	254	241
24.	272	230	314	276	261	271	253	250	277	271	263	242
25.	263	229	318	277	256	266	259	244	276	267	276	240
26.	252	238	290	280	255	262	253	239	275	259	290	239
27.	244	241	280	277	263	267	247	238	291	259	284	237
28.	240	239	273	273	256	281	251	237	353	282	278	239
29.	243		265	270	280	274	261	244	332	315	273	237
30.	244		262	267	290	268	271	278	310	291	269	232
31.	242		261		272		266	316		280		234
am	08.	10.	12.	01.	22.	02.	27.	17.	03.	18.	07.	31.
NW	212	222	230	255	234	248	237	226	253	237	235	226
MW	239	237	260	278	269	272	281	250	312	269	265	258
HW	320	270	348	309	323	308	391	329	401	331	299	313
am	20.	13.	25.	15.	08.	04.	10.	31.	07.	29.	26.	08.

Jahreswerte NW 212 08.01. MW 266 HW 401 07.09.

in Abstimmung mit d.Hydrometeorolog.Dienst d.Republik Slowenien
siehe Tabelle Überleitungen u. Speicherungen d. Berichtsjahrs
Extremwerte beeinflusst

2007

Tägliche Wasserstände
in cm über dem Pegelnullpunkt

Nr.692 Lienz — Isel

Mst.Nr. 212167 — Art: Schreibpegel — PNP: 667.20 m ü.A.

Tag	I	II	III	IV	V	VI	VII	VIII	IX	X	XI	XII
1.	206	205	203	206	259	251	277	257	262	243	223	215
2.	206	205	203	206	258	253	300	263	258	243	223	215
3.	205	205	204	207	253	255	296	272	258	248	223	215
4.	206	203	203	208	249	267	324	258	261	250	223	215
5.	206	204	203	208	247	271	299	257	252	254	221	214
6.	205	204	204	209	244	266	286	260	250	263	221	214
7.	205	204	204	212	243	264	281	261	255	256	220	214
8.	204	203	206	214	243	267	283	266	258	249	221	213
9.	204	204	204	216	249	272	325	283	258	246	220	213
10.	206	202	203	218	248	280	331	265	255	244	219	212
11.	205	202	202	220	250	275	305	260	255	241	220	212
12.	205	203	204	227	261	278	293	267	251	239	221	211
13.	205	204	204	233	265	276	285	262	250	237	218	211
14.	205	203	205	239	271	273	287	257	250	236	218	211
15.	204	204	206	242	286	274	291	259	252	236	217	208
16.	203	203	207	244	266	276	290	268	253	235	215	208
17.	204	202	207	245	257	272	288	278	255	234	215	209
18.	204	202	208	246	252	276	289	262	262	233	216	207
19.	206	202	211	240	248	280	288	259	261	230	216	209
20.	214	202	209	240	250	282	283	277	252	229	215	210
21.	208	202	207	243	260	307	284	272	248	229	216	212
22.	206	203	205	247	275	297	278	268	248	228	216	210
23.	207	203	207	250	288	314	275	269	248	228	216	211
24.	206	202	206	254	286	290	276	271	248	227	221	209
25.	205	203	206	252	285	287	269	265	248	226	223	208
26.	205	203	206	258	283	286	265	267	247	226	219	208
27.	203	203	206	258	288	291	266	264	247	226	216	208
28.	204	204	204	258	273	281	269	265	247	230	215	208
29.	205		205	263	266	274	270	278	244	226	215	208
30.	205		206	263	257	283	271	290	242	225	216	208
31.	204		208		253		258	273		224		208
am	27.	19.	11.	02.	07.	01.	31.	15.	30.	19.	22.	30.
NW	198	197	199	203	241	250	249	247	241	224	212	202
MW	205	203	205	234	262	277	287	267	253	237	219	211
HW	223	214	217	270	300	338	365	311	287	267	226	221
am	20.	01.	31.	30.	23.	23.	09.	30.	18.	06.	24.	01.

Jahreswerte NW 197 19.02. MW 238 HW 365 09.07.

siehe Tabelle Überleitungen u. Speicherungen d. Berichtsjahrs durch Kraftwerksbetrieb beeinflusst

Nr.693 Lienz-Peggetz — Drau

Mst.Nr. 212316 — Art: Schreibpegel — PNP: 661.43 m ü.A.

Tag	I	II	III	IV	V	VI	VII	VIII	IX	X	XI	XII
1.	66	65	64	68	123	115	144	121	129	108	87	79
2.	66)	64	65	69	121	116	168	125	124	108	86	78
3.	66	66	64	69	116	117	164	138	125	112	86	79
4.	64	61	64	71	112	130	196	121	129	114	85	77
5.	66	65	65	71	110	134	171	119	119	119	84	77
6.	64	66	66	73	106	129	156	122	117	128	84	78
7.	64	65	67	75	105	127	151	125	120	121	82	77
8.	65	64	69	78	105	129	151	130	123	114	84	75
9.	65	66	70	79	111	134	197	150	122	111	84	75
10.	65	65	66	82	110	141	210	129	119	108	81	75
11.	66	63	63	83	113	138	182	123	120	107	83	74
12.	66	67	66	90	123	141	168	129	115	104	84	74
13.	65	63	67	96	129	140	159	125	114	103	80	74
14.	62	64	67	103	134	135	160	121	115	100	81	74
15.	65	65	68	106	152	137	162	121	116	100	79	69
16.	64	65	71	108	130	140	161	130	115	99	77	68
17.	64	64	70	109	120	134	157	142	118	98	77	70
18.	63	62	67	109	114	138	157	125	126	98	77	68
19.	67	63	75	104	110	143	155	121	124	95	78	69
20.	75	62	72	104	111	144	150	148	115	94	78	71
21.	67	63	70	106	121	170	149	142	112	91	78	71
22.	67	63	67	110	136	160	144	138	111	92	79	69
23.	67	65	70	113	150	177	141	138	109	92	80	71
24.	67	63	68	117	147	153	142	141	109	91	89	71
25.	66	62	65	115	147	149	134	133	110	90	92	69
26.	67	64	68	120	145	149	128	134	111	91	86	68
27.	63	63	67	120	152	162	130	131	112	89	80	69
28.	62	64	66	119	135	150	135	132	116	95	79	69
29.	65		66	125	133	142	134	145	111	90	79	69
30.	65		68	126	121	152	135	158	107	89	81	68
31.	64		72		116		122	141		89		67
am	27.	21.	04.	01.	06.	01.	31.	05.	30.	31.	16.	30.
NW	55	56	58	61	97	106	114	106	99	81	69	59
MW	66)	64	68	97	125	141	155	132	117	101	82	72
HW	90	90	96	137	165	198	243	181	164	142	108	102
am	13.	01.	20.	30.	23.	23.	09.	09.	18.	06.	24.	03.

Jahreswerte NW 55 27.01. MW 102 HW 243 09.07.

ausgewertet nach Erhebung der Verbund Austrian Hydro Power AG
siehe Tabelle Überleitungen u. Speicherungen d. Berichtsjahrs durch Kraftwerksbetrieb beeinflusst

Nr.697 Sachsenburg (Brücke) — Drau

Mst.Nr. 212357 — Art: Schreibpegel — PNP: 555.04 m ü.A.

Tag	I	II	III	IV	V	VI	VII	VIII	IX	X	XI	XII
1.	30	27	31	42	91	82	116	87	106	78	54	50)
2.	30	28	33	40	90	83	127	89	94	77	51	48
3.	28	28	35	39	83	84	146	108	94	78	51	48
4.	29	27	35	44	79	89	163	92	103	83	51	48
5.	29)	26	31	44	79	101	156	84	92	83	50	45
6.	28	26	33	44	73	98	134	87	89	97	49	46
7.	28)	27	37	46	72	92	125	90	88	94	47	46
8.	28)	26	47	50	69	95	122	96	92	86	49	43
9.	27)	26	42	51	73	96	153	118	91	80	48	44
10.	28	28)	40	53	75	105	202	104	88	77	47	42
11.	28	25	36	54	75	106	167	92	88	74	47	42
12.	28	28)	34	59	87	105	149	94	86	72	49	42
13.	28	28	35	65	94	108	136	94	81	69	46	40
14.	27	26	35	72	98	102	132	90	82	68	46)	40)
15.	27)	26	35	76	116	103	132	88	81	66	45)	38)
16.	28)	27	36	79	105	109	133	92	82	66	42)	36)
17.	25)	26)	36	80	92	101	128	105	84)	65	42)	36)
18.	25)	26	37	80	84	102	126	102	82)	64	42)	35)
19.	27	25)	41	75	77	107	124	88	101)	61	42	34)
20.	35	26)	40	74	74	108	121	110	84)	60	42)	35)
21.	32	26	39	74	82	129	118	121	80	57	41)	36)
22.	29	26	36	77	93	134	116	111	76	57	42)	35)
23.	31	28	36	81	111	143	109	107	77	57	44	36)
24.	29	28	36	85	114	126	110	120	76	57	65	35)
25.	28	27	36	81	112	118	110	106	76	55	86	36
26.	28	30	36	88	112	119	97	104	76	56	66	33
27.	26	30	35	88	118	133	98	102	86	55	57)	33
28.	27	31	36	85	109	126	100	100	92	62	53)	33
29.	26)		35	91	110	114	104	110	86	57	51)	32
30.	28)		35	93	95	122	108	127	79	56	51)	34
31.	26		40		87		95	118		54		31
am	27.	11.	01.	02.	07.	01.	31.	05.	26.	27.	16.	27.
NW	20	21	27	35	65	75	85	74	68	48	37	27
MW	28)	27)	36	67	91	108	128	101	86)	68	50)	39)
HW	43)	40	59	100	125	160	229	144	130)	108	107	61
am	04.	02.	08.	30.	24.	23.	10.	30.	19.	06.	25.	04.

Jahreswerte NW 20 27.01. MW 69 HW 229 10.07.

siehe Tabelle Überleitungen u. Speicherungen d. Berichtsjahrs

Nr.711 Millstatt (See) — Millstätter See

Mst.Nr. 212514 — Art: Schreibpegel — PNP: 587.00 m ü.A.

Tag	I	II	III	IV	V	VI	VII	VIII	IX	X	XI	XII
1.	115)	118)	118)	123	127	129	130	127	134	136	127	125
2.	115)	118)	118)	123	126	128	130	126	134	135	127	125
3.	115)	117)	118)	123	126	128	133	126	133	135	126	125
4.	115	117	118)	125	126	128	135	126	134	134	126	124
5.	115	117)	118)	125	127	129	139	125	134	133	125	124
6.	115	117	118)	125	127	129	139	124	133	134	125	124
7.	114	117)	118)	125	126	128	139	123	132	134	125	124
8.	114)	116)	119)	126	126	128	138	124	131	133	124	124
9.	114)	117)	119)	126	125	128	139	125	131	133	124	124
10.	114)	116)	119)	127	125	128	145	125	130	131	124	124
11.	114)	116)	119)	127	124	127	147	125	129	131	125	123
12.	114)	116)	119	128	126	127	146	125	128	130	125	123
13.	114)	117)	119	129	126	127	146	124	128	129	125	123
14.	114)	117)	118)	130	125	127	145	124	127	128	124	122
15.	114)	117)	118)	130	125)	127	144	124	127	127	123	121
16.	114	117)	118)	131	125	127	142	123	126	127	122	121
17.	114	117)	119)	131	125	127	141	123	126	126	122	121
18.	113)	117	118)	131	125	127	139	123	125	126	122	120
19.	114)	117	121)	131	124	126	138	123	126	126	122	120
20.	114)	117)	123)	131	124	126	136	124	126	125	122	120
21.	115)	116	123)	131	123	125	135	125	125	125	121	120
22.	115)	116)	123	131	123	124	133	125	124	124	121	119
23.	119)	116)	122)	130	122	124	131	125	124	124	122	119
24.	122)	117)	122)	130	122	125	130	126	123	124	123	119
25.	122)	117)	122)	130	122	124	130	126	122	124	125	119
26.	121)	118)	122	129	121	124	129	126	122	124	126	119
27.	120)	118	122	129	121	125	128	125	128	124	126	118
28.	120)	118)	122	128	122	126	127	125	134	126	126	118
29.	119)		122	128	128	127	127	125	136	128	125	118
30.	119)		122	127	130	130	129	129	136	128	125	118
31.	118)		122		129		128	134		128		118
am	19.	08.	03.	01.	26.	22.	28.	17.	25.	22.	19.	26.
NW	111	115	116	122	120	123	126	122	122	123	121	117
MW	116)	117)	120)	128	125)	127	136	125	129	129	124	121
HW	123	119	124	132	131	131	148	135	137	136	128	126
am	24.	01.	19.	17.	30.	30.	11.	31.	29.	01.	01.	03.

Jahreswerte NW 111 19.01. MW 125 HW 148 11.07.

Seefläche 13,3 km²

Tägliche Wasserstände
in cm über dem Pegelnullpunkt

Nr.715 Techendorf — Weißensee

Mst.Nr. 212563 — Art: Schreibpegel — PNP: 927.92 m ü.A.

Tag	I	II	III	IV	V	VI	VII	VIII	IX	X	XI	XII
1.	115	121	118	114	115	117	116	111	119	120	119	128
2.	115	119	118	115	114	117	117	110	118	120	119	128
3.	115	118	120	117	114	117	119	110	117	120	119	127
4.	115	118	121	118	114	117	119	110	119	120	118	127
5.	116	117	122	117	115	117	119	110	118	120	118	126
6.	116	117	120	116	115	117	118	109	117	121	118	126
7.	117	118	120	116	115	117	117	110	117	122	117	126
8.	117	119	123	116	115	117	117	111	117	122	117	128
9.	117	119	123	116	115	117	117	112	116	122	117	127
10.	117	118	123	116	114	117	120	113	116	121	117	127
11.	116	117	123	116	114	117	118	112	116	121	120	126
12.	117	118	123	116	116	116	117	112	116	121	119	125
13.	115	119	123	116	117	116	116	112	115	121	117	124
14.	116	119	122	117	116	116	115	112	115	120	117	125
15.	116	120	121	117	116)	116	115	112	115	120	117	124
16.	114	120	120	117	117	116	114	112	114	120	116	124
17.	113	119	119	117	118	115	114	112	114	119	117	124
18.	113	120	118	116	118	115	114	112	114	119	116	122
19.	113	119	120	116	117	115	114	111	115	119	116	123
20.	114	119	123	116	117	114	113	113	115	119	117	123
21.	113	120	121	116	116	114	113	114	114	118	117	124
22.	114	118	120	116	116	113	112	115	114	117	116	125
23.	120	117	119	115	115	113	112	115	114	117	117	123
24.	124	117	117	115	115	115	111	117	113	118	121	124
25.	124	116	116	115	114	114	112	117	113	117	127	124
26.	123	118	115	115	114	113	111	116	114	117	128	123
27.	124	118	115	114	115	114	110	116	117	118	128	123
28.	124	118	114	114	115	115	110	116	120	119	127	123
29.	123		113	114	119	115	110	116	120	119	128	124
30.	123		113	114	119	116	112	118	120	119	127	123
31.	122		114		118		111	120		119		122
am	18.	25.	29.	28.	11.	26.	28.	03.	25.	22.	23.	31.
NW	112	116	113	113	113	112	108	109	112	116	115	119
MW	117	118	119	116	116)	116	115	113	116	120	120	125
HW	126	123	124	121	120	119	123	121	123	123	132	133
am	28.	01.	10.	04.	29.	05.	04.	31.	05.	06.	26.	08.

Jahreswerte NW 108 28.07. MW 118 HW 133 08.12.

zeitweise durch Kraftwerksbetrieb beeinflusst
Seefläche 6,4 km²

Nr.717 St. Andrä-OWF — Ossiacher See

Mst.Nr. 213272 — Art: Schreibpegel — PNP: 500.29 m ü.A.

Tag	I	II	III	IV	V	VI	VII	VIII	IX	X	XI	XII
1.	120	126	136	149	113)	97	90	92	96	102	99	94
2.	120	126	136	149	111)	96	89	91	96	102	98	94
3.	120	127	136	147	110)	96	89	91	95	102	98	94
4.	120	127	136	146	109)	96	90	91	98	102	98	94
5.	120	127	136	144	109)	96	91	90	97	101	97	93
6.	120	127	136	142	108)	96	91	90	97	103	97	93
7.	120	128	137	141	107)	96	91	89	96	104	97	93
8.	120	128	138	139	106)	96	91)	90	96	103	96	94
9.	120	128	139	138	105)	95	91)	90	95	103	96	94
10.	120	128	139	136	103)	95	92)	91	95	103	95	94
11.	120	129	139	135	102)	95	92)	91	94	102	96	93
12.	120	129	139	134	101)	95	93)	92	94	102	96	93
13.	120	131	139	132	101)	95	94)	91	94	101	95	93
14.	120	132	139	131	100)	94	94)	91	93	101	95	93
15.	120	132	139	130	99)	94	94)	91	93	100	95	93
16.	120	132	139	129	98)	94	94)	90	93	100	95	92
17.	120	132	139	127	97)	93	93	90	92	99	94	92
18.	119	132	139	126	97)	93	93	90	93	99	94	92
19.	120	133	141	125	96)	92	92	89	95	99	94	92
20.	120	133	144	124	96)	92	92	89	95	98	94	91
21.	121	133	145	123	95)	91	91	89	94	98	94	91
22.	121	133	145	122	95)	90	90	89	94	97	94	91
23.	123	133	145	121	94)	90	89)	90	94	97	94	91
24.	126	133	145	120	94	90	88	91	93	98	94	91
25.	127	133	146	120)	94	90	88	91	93	98	94	91
26.	127	135	146	119)	93	90	87	91	93	97	95	90
27.	127	135	146	118)	92	89	87	90	98	97	94	90
28.	127	136	146	117)	92	89	86	90	101	98	94	90
29.	127		147	116)	97	88	87	92	103	99	94	90
30.	126		147	114)	98	90	92	94	103	99	94	90
31.	126		148		97		93	96		99		90
am	18.	01.	01.	30.	27.	29.	24.	17.	18.	23.	22.	30.
NW	118	126	135	114)	90	86	84	88	90	96	93	89
MW	122	131	141	131)	100)	93	91)	91	95	100	95	92
HW	127	136	149	149	114)	97	94	99	103	105	99	96
am	25.	28.	31.	01.	01.	01.	16.	30.	30.	06.	01.	03.

Jahreswerte NW 84 24.07. MW 107 HW 149 01.04.

Seefläche 10,6 km²

Nr.724 Presseggen — Pressegger See

Mst.Nr. 212746 — Art: Schreibpegel — PNP: 558.78 m ü.A.

Tag	I	II	III	IV	V	VI	VII	VIII	IX	X	XI	XII
1.	109	109	114	115	110	109	104	108	112	112	111	112
2.	109	109	115	114	110	109	104	107	112	112	111	112
3.	109	109	115	114	110	108	106	108	111	111	111	112
4.	109	109	115	116	109	107	108	108	114	111	111	112
5.	109	109	115	115	111	107	113	108	113	111	111	111
6.	108	109	115	115	111	107	111	107	112	114	110	111
7.	108	109	116	114	110	107	111	106	111	114	110	111
8.	108	109	117	115	109	107	110	107	111	113	110	111
9.	108	110	116	115	109	107	110	109	111	112	110	111
10.	108	110	116	114	109	106	115	109	110	112	110	111
11.	108	110	115	114	108	106	114	109	110	111	111	111
12.	108	110	114	114	108	105	112	109	110	111	111	110
13.	108	112	114	114	108	105	111	108	109	111	110	110
14.	108	111	114	113	108	104	111	108	109	111	110	110
15.	108	111	114	113	108)	103	110	108	109	111	110	110
16.	108	111	114	113	109	104	109	107	109	110	110	110
17.	108	111	113	113	109	103	109	108	109	110	110	110
18.	108	111	113	112	109	103	109	109	110	110	110	109
19.	108	111	116	112	108	102	108	109	112	110	110	109
20.	108	111	116	112	108	101	108	110	111	110	110	109
21.	108	111	114	112	107	100	107	111	110	110	110	109
22.	109	111	114	111	107	100	107	111	110	110	110	109
23.	112	112	114	111	106	103	106	111	109	110	110	109
24.	113	112	114	111	106	104	106	112	109	111	113	109
25.	111	112	115	111	105	104	107	111	109	110	125	109
26.	110	115	115	111	105	103	107	111	110	111	122	109
27.	109	114	115	110	106	102	106	110	114	112	117	108
28.	109	114	114	110	106	103	106	110	116	113	113	108
29.	109		114	110	112	102	106	112	114	113	112	108
30.	109		114	110	111	104	108	113	113	112	112	108
31.	109		115		110		109	114		112		108
am	01.	01.	15.	26.	26.	22.	01.	06.	12.	14.	17.	26.
NW	108	108	113	110	104	99	103	106	109	110	109	108
MW	109	111	115	113	108)	104	109	109	111	111	112	110)
HW	114	115	118	116	113	110	115	114	116	115	127	112
am	23.	26.	19.	04.	29.	01.	10.	30.	28.	06.	25.	01.

Jahreswerte NW 99 22.06. MW 110 HW 127 25.11.

Seefläche 0,7 km²

Nr.727 Federaun — Gail

Mst.Nr. 212787 — Art: Schreibpegel — PNP: 498.54 m ü.A.

Tag	I	II	III	IV	V	VI	VII	VIII	IX	X	XI	XII
1.	116	109	127	151	153	141	131	121	151	156	132	144
2.	116	109	131	148	152	138	130	120	143	150	130	141
3.	115	109	134	148	150	136	157	121	139	146	129	139
4.	115	109	132	152	148	133	159	121	154	143	127	136
5.	114	109	131	151	153	135	181	118	146	141	126	133
6.	113	110	130	149	150	133	159	117	141	150	125	132
7.	113	111	138	151	147	133	149	116	138	151	124	130
8.	112	111	169	157	144	132	143	117	134	144	123	130
9.	112	112	162	160	143	130	145	126	132	141	123	128
10.	112	113	152	159	142	129	200	127	130	138	122	128
11.	112	112	145	160	141	129	188	124	129	136	122	126
12.	112	112	141	162	142	130	172	121	127	135	122	124
13.	111	118	138	166	141	128	162	119	125	132	121	123
14.	110	118	137	167	140	126	155	120	124	131	120	122
15.	110	118	136	167	139	126	149	119	123	129	119	120
16.	110	117	136	167	148	134	144	117	122	128	118	119
17.	109	116	136	166	144	131	140	116	121	127	117	118
18.	109	115	136	164	141	128	137	121	126	127	117	117
19.	109	115	150	163	136	126	134	118	148	128	117	117
20.	110	114	155	162	133	124	132	127	131	125	117	116
21.	110	114	146	161	131	123	129	150	127	124	116	115
22.	111	116	141	161	130	123	128	143	125	124	115	115
23.	114	119	139	160	129	126	127	144	123	123	119	114
24.	114	120	139	161	129	131	127	165	122	125	193	114
25.	113	120	139	160	128	127	126	146	121	123	262	113
26.	111	130	141	159	127	124	124	138	123	123	205	113
27.	110	130	145	156	133	133	122	134	162	138	178	112
28.	110	128	142	153	133	137	122	132	195	146	163	111
29.	109		140	152	160	132	123	137	185	145	155	110
30.	109		140	153	154	136	129	154	165	138	149	110
31.	109		144		145		125	170		135		110
am	29.	01.	27.	03.	06.	21.	29.	07.	17.	20.	17.	19.
NW	99	101	117	131	119	116	119	115	109	99	102	96
MW	112	115	141	158	142	130	143	130	138	136	137	122
HW	123	134	174	188	176	143	258	201	256	161	324	146
am	24.	26.	08.	18.	29.	01.	10.	30.	28.	01.	25.	01.

Jahreswerte NW 96 19.12. MW 134 HW 324 25.11.

NW und HW durch Spülspitzen und Abstellungen beeinflusst

2007

Tägliche Wasserstände
in cm über dem Pegelnullpunkt

Nr.728 Faak (Bundessportheim) — Faaker See

Mst.Nr. 212795 — Art: Schreibpegel — PNP: 553.91 m ü.A.

Tag	I	II	III	IV	V	VI	VII	VIII	IX	X	XI	XII
1.	27	26	32	41	32	28	25	28	33	55	38	32
2.	27	26	32	42	31	27	25	27	32	54	37	31
3.	27	26	33	42	31	27	25	27	31	53	37	31
4.	26	26	33	44	30	27	26	27	34	51	36	31
5.	26	25	33	45	31	27	29	26	34	50	36	31
6.	26	25	33	45	31	27	29	26	33	51	35	31
7.	26	25	33	44	30	28	29	26	32	52	35	31
8.	25	25	34	45	30	28	28	27	32	50	34	31
9.	25	25	36	44	29	28	28	28	31	49	34	31
10.	25	25	36	44	29	28	34	28	31	48	34	32
11.	25	25	36	43	29	27	35	29	31	46	34	31
12.	24	25	35	43	28	27	34	29	31	45	34	31
13.	24	27	35	42	28	27	34	29	30	44	33	31
14.	24	27	34	42	28	27	33	29	30	43	33	31
15.	24	28	34	41	27	27	33	29	29	41	32	30
16.	24	28	34	40	28	27	32	28	29	40	32	30
17.	24	28	33	40	28	27	31	28	28	39	32	30
18.	24	28	33	39	28	26	30	28	31	39	31	30
19.	23	28	35	38	27	26	29	27	39	38	31	29
20.	23	28	39	37	27	26	28	27	39	38	31	29
21.	23	28	39	36	26	25	28	27	38	37	31	29
22.	24	28	38	36	26	25	27	27	37	36	31	28
23.	27	28	37	35	26	25	26	28	37	36	31	28
24.	29	28	37	35	26	25	26	29	36	37	31	28
25.	30	28	37	34	26	25	26	29	35	36	32	27
26.	29	31	37	33	25	24	25	28	35	36	33	27
27.	29	31	38	33	25	24	25	28	42	36	33	27
28.	28	32	38	32	25	24	25	28	51	38	33	27
29.	28		37	32	29	24	25	29	56	38	32	27
30.	27		37	32	29	26	28	31	56	38	32	26
31.	27		39		28		28	33		38		26
am	20.	04.	01.	29.	22.	28.	02.	02.	17.	21.	18.	28.
NW	21	23	31	31	24	23	22	25	26	34	29	26
MW	26	27	35	39	28	26	29	28	35	43	33	29
HW	33	33	40	45	32	30	36	33	58	56	38	34
am	25.	26.	20.	04.	01.	07.	11.	30.	29.	01.	01.	11.

Jahreswerte NW 21 20.01. MW 32 HW 58 29.09.

Seefläche 2,7 km²

Nr.750 Pörtschach am Wörther See — Wörther See

Mst.Nr. 212985 — Art: Schreibpegel — PNP: 439.01 m ü.A.

Tag	I	II	III	IV	V	VI	VII	VIII	IX	X	XI	XII
1.	98	100	108	127	119	114	107	104	100	108	106	104
2.	98	100	108	127	118	114	106	103	99	108	106	104
3.	98	100	109	127	118	114	107	103	99	108	105	104
4.	98	100	109	128	118	114	108	102	101	108	105	104
5.	98	100	109	128	119	114	109	102	101	109	104	104
6.	98	100	109	129	118	114	108	101	100	112	104	104
7.	98	100	109	129	119	114	108	101	100	114	104	104
8.	98	100	110	129	118	114	108	100	99	114	104	104
9.	98	100	111	130	118	114	107	100	99	114	104	104
10.	97	100	112	129	117	113	110	100	98	114	103	105
11.	97	100	112	128	117	113	110	100	98	113	103	105
12.	97	100	112	126	117	113	110	100	98	113	104	105
13.	97	102	112	125	116	113	110	100	97	112	103	104
14.	97	103	113	125	116	113	109	100	97	112	104	104
15.	97	103	113	125	115	112	109	99	97	111	104	104
16.	97	103	114	124	115	112	108	99	97	111	105	104
17.	97	104	114	124	115	112	108	99	96	110	105	104
18.	97	104	114	124	115	111	108	98	98	110	104	104
19.	97	104	117	124	114	111	107	98	102	110	104	103
20.	97	104	122	124	114	111	107	98	103	109	104	103
21.	97	104	122	124	114	110	106	98	103	108	104	103
22.	97	104	122	123	113	110	106	97	103	108	104	103
23.	99	104	122	123	113	109	105	98	103	107	104	103
24.	101	105	122	123	113	109	104	98	102	108	104	103
25.	101	105	122	122	113	109	104	98	102	107	104	102
26.	101	107	123	122	112	108	104	98	102	107	105	102
27.	101	108	124	121	112	107	103	98	105	107	105	102
28.	101	108	124	121	112	107	103	97	107	107	105	102
29.	100		125	121	115	106	103	99	108	107	105	102
30.	100		125	120	115	107	105	99	108	107	105	101
31.	100		126		114		104	100		107		101
am	12.	01.	01.	30.	27.	29.	28.	22.	18.	23.	09.	31.
NW	96	100	108	119	111	105	101	96	94	106	102	100
MW	98	103	116	125	116	111	107	100	101	110	104	103
HW	102	108	126	130	120	115	112	104	108	115	107	106
am	24.	26.	31.	08.	01.	02.	10.	01.	28.	08.	26.	03.

Jahreswerte NW 94 18.09. MW 108 HW 130 08.04.

durch Seeschleuse beeinflusst
Seefläche 19,3 km²

Nr.755 Gumisch — Gurk

Mst.Nr. 213041 — Art: Schreibpegel — PNP: 394.34 m ü.A.

Tag	I	II	III	IV	V	VI	VII	VIII	IX	X	XI	XII
1.	73	71	78	100	86	83	93	88	101	103	90	82
2.	74	72	78	104	85	82	89	85	93	100	89	82
3.	72	72	78	103	84	82	95	84	91	98	89	83
4.	71	72	77	103	84	85	98	86	109	96	88	83
5.	71	71	76	100	93	89	111	81	103	95	87	81
6.	71	71	75	98	89	95	100	79	97	102	85	81
7.	70	72	76	98	87	92	96	78	95	106	85	81
8.	71	73	80	100	83	91	95	78	92	100	85	84
9.	70	73	87	101	82	92	96	78	90	98	85	83
10.	70	73	82	103	81	89	125	82	88	97	84	83
11.	70	72	79	105	80	88	130	83	88	95	86	82
12.	70	72	78	104	83	89	118	82	86	94	86	81
13.	71	83	77	104	92	89	112	82	85	93	85	81
14.	70	81	77	101	83	88	108	84	84	92	84	80
15.	70	78	76	101	80	91	104	92	83	91	83	78
16.	69	77	76	100	83	87	101	83	82	90	82	78
17.	69	76	76	99	83	85	98	80	81	90	81	78
18.	69	75	75	98	83	83	95	82	84	89	82	77
19.	69	74	79	97	80	90	92	81	106	91	82	75
20.	81	73	87	96	78	84	90	81	94	89	81	74
21.	76	74	86	94	77	90	89	91	89	88	81	73
22.	74	73	86	93	76	83	87	84	86	88	81	73
23.	77	74	87	92	76	82	85	84	85	87	82	73
24.	78	73	91	92	78	84	85	86	83	90	83	75
25.	76	74	94	91	77	81	87	83	82	90	87	74
26.	73	81	95	90	75	78	84	80	82	89	91	73
27.	72	81	100	89	75	92	82	79	112	89	87	72
28.	72	78	100	88	75	94	85	79	117	95	85	71
29.	72		98	87	98	91	88	99	116	99	83	71
30.	72		97	86	98	94	101	97	108	93	82	70
31.	71		96		87		98	118		92		71
am	15.	04.	07.	30.	27.	26.	27.	10.	26.	18.	20.	21.
NW	64	67	73	84	71	76	80	71	78	85	67	67
MW	72	75	84	97	83	87	97	85	93	94	85	77
HW	86	88	102	113	120	108	146	130	144	112	94	87
am	20.	13.	27.	02.	29.	21.	10.	31.	27.	06.	26.	03.

Jahreswerte NW 64 15.01. MW 86 HW 146 10.07.

durch Seeschleuse beeinflusst

Nr.763 Krottendorf — Lavant

Mst.Nr. 213090 — Art: Schreibpegel — PNP: 354.05 m ü.A.

Tag	I	II	III	IV	V	VI	VII	VIII	IX	X	XI	XII
1.	120	119	121	150	143	126	128	130	134	138	137	129
2.	122	118	122	166	143	128	125	127	129	136	135	129
3.	119	118	122	161	141	129	135	131	127	135	135	131
4.	118	118	120	167	147	137	155	132	170	134	134	129
5.	118	117	119	156	174	157	145	127	140	133	133	127
6.	118	118	119	153	159	149	132	126	137	140	133	127
7.	118	121	120	155	155	146	128	125	138	136	132	127
8.	118	120	129	161	151	140	127	126	135	134	131	139
9.	117	120	133	156	154	139	129	122	132	132	133	134
10.	118	120	124	158	147	137	187	124	130	131	131	134
11.	118	119	122	160	135	135	150	129	129	131	133	132
12.	119	119	120	161	152	138	139	128	127	130	133	131
13.	118	137	120	164	153	136	135	128	127	129	131	130
14.	117	126	119	164	135	147	132	129	126	128	130	128
15.	117	124	119	163	135	151	131	131	125	128	129	125
16.	116	122	119	162	140	136	129	123	125	127	127	128
17.	117	121	119	160	137	133	128	125	127	126	128	127
18.	116	120	119	158	136	133	127	137	135	128	128	122
19.	123	119	127	156	130	142	126	124	168	129	129	122
20.	137	119	145	154	128	131	124	131	135	127	128	123
21.	125	119	145	154	127	129	123	135	131	126	128	123
22.	124	119	144	152	125	129	122	127	130	127	129	122
23.	125	119	145	151	128	127	122	130	128	132	133	122
24.	132	120	167	152	130	127	122	131	127	138	134	126
25.	124	119	165	152	128	125	127	124	126	136	140	124
26.	120	127	169	149	124	124	121	123	125	137	144	123
27.	117	124	158	147	123	133	120	121	161	140	134	122
28.	120	121	153	146	122	129	132	121	168	164	131	121
29.	120		149	144	165	126	134	139	149	148	130	120
30.	120		148	144	136	137	172	157	141	141	130	120
31.	119		148		129		138	153		140		123
am	27.	03.	15.	28.	27.	25.	23.	27.	26.	11.	16.	18.
NW	112	113	116	143	121	114	118	118	113	118	124	117
MW	120	121	134	156	140	135	134	130	136	134	132	127
HW	151	149	179	176	210	242	223	202	232	189	161	150
am	20.	13.	24.	04.	29.	14.	04.	30.	19.	28.	26.	08.

Jahreswerte NW 112 27.01. MW 133 HW 242 14.06.

Abflüsse

Nr. 1 Bangs
Rhein

Mst.Nr. 200014 Art: Schreibpegel Einzugsgebiet: 4647.9 km²

Zuleitungen aus: 25.5 km² **E(wirksam): 4673.4 km²**

Monat	I	II	III	IV	V	VI	VII	VIII	IX	X	XI	XII
Tag	Tägliche Abflüsse 2007 in m³/s											
1.	41.7	115	82.9	61.5	161	209	231	132	189	137	77.0	76.0
2.	47.4	108	112	70.0	167	188	357	157	147	148	68.8	64.7
3.	55.1	85.1	100	88.0	166	164	341	182	170	121	61.4	83.3
4.	56.6	66.0	83.1	103	150	197	350	136	200	146	62.5	94.4
5.	55.6	92.6	95.3	97.6	125	210	319	118	194	156	73.5	88.2
6.	42.1	118	106	73.0	107	227	288	146	189	120	85.9	79.8
7.	44.4	138	131	74.2	115	228	255	154	183	107	97.8	89.4
8.	46.8	119	136	70.5	116	244	222	210	153	131	80.1	88.5
9.	63.2	104	110	73.2	123	218	302	331	140	148	85.7	70.8
10.	61.8	72.9	77.2	97.1	124	199	378	216	170	148	76.3	86.2
11.	64.9	51.1	62.3	108	127	255	343	162	169	141	65.3	111
12.	70.9	70.4	84.0	132	129	269	292	133	170	118	80.0	112
13.	55.1	94.6	82.6	143	125	264	266	164	151	107	84.0	108
14.	46.0	102	81.0	136	176	262	223	165	145	97.0	107	105
15.	60.4	93.9	91.9	131	227	331	186	160	119	107	101	71.5
16.	66.7	75.5	84.8	170	199	428	220	171	110	106	93.4	55.2
17.	68.3	54.8	74.6	176	178	223	226	251	132	113	72.7	86.1
18.	67.1	47.5	62.5	170	187	234	227	185	206	116	54.8	116
19.	122	71.8	97.4	151	149	249	219	160	177	119	75.8	124
20.	125	97.9	123	161	127	260	202	202	156	94.1	114	113
21.	79.5	102	134	146	183	297	160	202	140	78.7	104	96.6
22.	93.6	98.1	109	132	219	304	163	191	116	105	112	71.0
23.	102	98.9	105	177	228	288	178	193	108	125	121	64.5
24.	120	71.4	85.9	184	236	221	220	187	120	119	115	59.5
25.	111	53.5	64.7	182	258	272	190	163	135	115	86.8	60.0
26.	102	87.4	71.7	189	258	393	174	133	158	107	94.3	54.4
27.	77.5	113	80.8	207	233	318	177	165	150	83.5	101	55.9
28.	63.4	118	77.3	177	227	305	147	177	139	71.3	94.8	61.8
29.	76.5		76.7	154	241	292	130	207	120	84.5	90.5	64.9
30.	96.6		76.2	187	203	252	160	272	113	104	89.9	53.5
31.	96.0		66.9		196		156	220		100		51.1
	Extremwerte in m³/s											
am	01.	18.	26.	02.	07.	04.	31.	05.	16.	28.	18.	26.
NQ	32.4	36.5	43.1	43.1	77.3	125	112	106	96.1	55.7	44.1	41.5
HQ	207	223	198	278	322	803	543	368	323	210	183	177
am	19.	07.	21.	23.	25.	16.	02.	09.	18.	04.	24.	18.
	Monatsmittel in m³/s(MQ),l/s.km²(Mq) bzw.Monatssummen in mm (h_A)											
MQ	73.5	90.0	91.1	134	176	260	236	182	152	115	87.5	81.2
Mq	15.7	19.2	19.5	28.7	37.7	55.6	50.4	39.0	32.6	24.7	18.7	17.4
h_A	42	47	52	74	101	144	135	104	84	66	49	45

Reihe: 2002-2006 **Mittlere Monatsmittel in m³/s (MQ),l/s.km²(Mq) bzw. -summen in mm (h_A)**

MQ	71.7	72.2	81.9	108	226	260	170	155	107	91.5	99.9	73.7
Mq	15.3	15.4	17.5	23.1	48.4	55.7	36.3	33.2	22.9	19.6	21.4	15.8
h_A	41	37	47	60	130	144	97	89	59	52	55	41

Reihe: 1996-2007 **Mittlere Monatsmittel mit Extremwerten in m³/s**

NQ	21.5	20.8	23.0	43.1	57.6	94.2	61.4	42.4	40.4	35.9	30.3	23.8
NQ_T	24.5	25.7	30.9	47.3	61.3	113	80.8	49.8	49.1	44.8	38.8	27.8
MNQ_T	44.9	47.2	50.9	65.9	137	187	148	105	80.4	71.8	64.4	52.1
NMQ	51.2	56.4	55.2	62.4	159	197	126	99.1	70.5	75.3	57.9	44.5
MQ	74.4	79.5	87.6	114	249	294	228	179	131	117	107	83.1
HMQ	113	116	130	154	461	487	391	286	239	213	227	144
MHQ	168	169	197	259	456	643	541	651	385	329	304	173
HQ	207	223	348	384	795	1229	933	1178	1233	758	1433	255

Jahreswerte in m³/s (Q),l/s.km²(Mq), mm (h_A)

	Berichtsjahr			Reihe: 2002 - 2006			Reihe: 1996 - 2007		
NQ	32.4	01.01.		20.8	13.02.2006		20.8	13.02.2006	
NQ_T	41.7	01.01.					24.5	08.01.2006	
$MJNQ_T$							38.9		
NJMQ							113		2005
MQ,Mq,h_A	140	30.0	945	127	27.1	854	146	31.2	983
HJMQ							217		1999
MJHQ							960		
HQ	803	16.06.		1433	16.11.2002		1433	16.11.2002	

NNQ seit 1996: 20.8 13.02.2006 **HHQ seit** 1996: 1433 16.11.2002

Berichtsjahr(J) Überschreitungsdauer der Abflüsse in Tagen Reihe(R): 2002-2006

m³/s	Tage(J)	Tage(R)	m³/s	Tage(J)	Tage(R)	m³/s	Tage(J)	Tage(R)	m³/s	Tage(J)	Tage(R)
10000			500		0.8	20.0		365.2	1.00		
8000			350	5	5.0	16.0			0.80		
6000			250	32	34.8	12.0			0.60		
4000			180	90	72.2	9.00			0.40		
3000			140	148	113.6	7.00			0.30		
2000			100	240	187.0	5.00			0.20		
1600			80.0	289	244.2	3.50			0.10		
1200			60.0	344	304.6	2.50			0.06		
900		0.2	40.0	365	356.0	1.80			0.03		
700		0.6	30.0		363.4	1.40			0.00		

Im Mrz,Jul,Okt nach ergänzten Wasserständen ermittelt

Nr. 4 Schruns (Vonbunweg)
Litz

Mst.Nr. 200048 Art: Schreibpegel Einzugsgebiet: 102.0 km²

Monat	I	II	III	IV	V	VI	VII	VIII	IX	X	XI	XII
Tag	Tägliche Abflüsse 2007 in m³/s											
1.	1.87	1.87	1.98	2.04	4.64	7.08	5.05	4.31	5.46	3.32	2.07	2.27
2.	1.83	1.84	2.28	2.09	4.30	6.91	9.82	4.70	5.02	3.17	2.03	2.24
3.	1.84	1.82	2.44	2.17	3.99	7.21	8.37	6.49	5.46	3.04	2.01	2.43
4.	1.85	1.79	2.36	2.18	3.78	7.84	10.3	5.03	9.09	3.12	1.99	2.36
5.	1.88	1.77	2.17	2.20	3.68	7.25	9.36	4.54	7.38	3.02	1.96	2.29
6.	1.83	1.76	2.11	2.42	4.06	6.90	8.77	4.26	6.53	3.13	1.96	2.30
7.	1.87	1.74	2.19	2.81	3.82	7.13	7.74	4.44	7.01	2.98	1.99	3.36
8.	1.85	1.71	2.22	3.01	4.05	8.36	6.89	6.53	6.96	2.84	2.01	3.29
9.	2.58	1.71	2.06	3.02	8.35	7.36	12.6	9.11	6.64	2.74	1.96	2.84
10.	2.59	1.68	2.04	3.20	6.59	7.25	13.5	7.74	6.17	2.67	1.95	2.65
11.	2.35	1.67	1.93	3.49	6.27	7.20	9.57	6.40	7.58	2.61	2.27	2.60
12.	2.60	1.71	1.92	3.96	7.44	7.30	8.91	5.92	6.36	2.57	2.36	2.48
13.	2.33	1.74	1.96	4.33	7.24	7.36	8.42	5.64	5.78	2.51	2.15	2.39
14.	2.22	1.68	2.03	4.56	6.94	7.03	7.80	5.32	5.53	2.46	2.14	2.31
15.	2.12	1.77	2.13	4.77	7.15	8.57	7.03	4.81	5.34	2.41	2.06	2.17
16.	2.06	1.70	2.21	4.94	5.76	8.78	6.65	4.88	5.03	2.37	1.99	2.17
17.	2.01	1.68	2.20	5.04	7.58	7.38	6.31	5.89	4.91	2.32	1.96	2.15
18.	1.99	1.67	2.20	4.42	8.24	7.55	5.94	4.89	10.4	2.48	1.95	2.12
19.	6.43	1.65	2.40	4.08	6.97	6.69	5.60	4.83	5.31	2.41	1.93	2.06
20.	3.75	1.63	2.15	4.13	6.80	6.32	5.36	4.93	4.33	2.36	1.92	2.02
21.	2.67	1.63	2.02	4.25	7.31	7.28	5.22	4.86	4.30	2.32	2.21	1.99
22.	2.34	1.64	1.94	4.23	7.69	7.18	5.54	4.46	3.99	2.30	2.81	1.97
23.	2.22	1.64	1.90	4.28	7.56	7.79	4.90	4.32	3.77	2.29	3.01	1.94
24.	2.09	1.61	1.86	4.20	7.50	6.15	6.06	4.17	3.59	2.31	3.11	1.90
25.	1.96	1.61	1.88	4.39	7.53	6.39	6.03	3.97	3.58	2.29	2.84	1.87
26.	1.90	1.65	1.96	4.94	7.21	10.3	4.88	3.81	3.75	2.29	2.68	1.85
27.	1.89	1.67	2.04	5.68	6.60	7.51	4.56	3.75	3.62	2.25	2.53	1.82
28.	1.87	1.98	2.01	5.43	6.37	6.66	4.40	3.99	3.70	2.19	2.45	1.79
29.	1.82		1.99	5.30	6.72	5.76	4.28	5.57	3.60	2.14	2.37	1.77
30.	1.79		2.01	5.08	6.21	5.44	5.85	10.0	3.52	2.14	2.31	1.77
31.	1.83		2.04		6.52		4.61	6.47		2.14		1.74
	Extremwerte in m³/s											
am	22.	25.	25.	01.	04.	06.	08.	28.	19.	08.	06.	31.
NQ	1.55	1.55	1.81	1.96	3.57	4.46	1.48	3.55	3.34	1.53	0.98	1.70
HQ	11.9	2.26	2.86	6.61	12.2	17.8	26.3	21.0	19.0	3.96	3.27	3.96
am	19.	28.	03.	26.	17.	15.	09.	30.	18.	08.	24.	07.
	Monatsmittel in m³/s(MQ),l/s.km²(Mq) bzw.Monatssummen in mm (h_A)											
MQ	2.27	1.71	2.08	3.89	6.29	7.26	7.11	5.36	5.45	2.55	2.23	2.22
Mq	22.2	16.8	20.4	38.1	61.6	71.2	69.7	52.5	53.5	25.0	21.9	21.8
h_A	60	41	55	99	165	185	187	141	139	67	57	56

Reihe: 2002-2006 **Mittlere Monatsmittel in m³/s (MQ),l/s.km²(Mq) bzw. -summen in mm (h_A)**

MQ	1.61	1.45	2.32	3.52	8.25	9.05	5.35	6.18	4.27	3.71	3.03	2.13
Mq	15.8	14.2	22.7	34.5	80.9	88.7	52.4	60.6	41.9	36.4	29.7	20.9
h_A	42	34	61	89	217	230	140	162	109	97	77	54

Reihe: 1971-2007 **Mittlere Monatsmittel mit Extremwerten in m³/s**

NQ	0.19	.012	0.22	0.32	0.38	0.70	0.47	0.41	0.41	0.41	0.32	0.12
NQ_T	0.52	0.66	0.70	1.28	1.75	2.54	1.56	1.63	1.72	1.15	1.10	0.75
MNQ_T	1.30	1.21	1.39	2.09	4.48	6.75	5.29	3.52	2.86	2.36	1.93	1.55
NMQ	0.74	0.76	1.05	1.83	3.94	6.23	3.01	2.27	2.18	1.72	1.25	0.88
MQ	1.57	1.48	2.13	3.57	8.75	10.8	8.61	5.73	4.46	3.25	2.53	1.95
HMQ	2.50	2.13	3.87	7.97	14.8	18.7	18.4	9.77	7.73	6.97	5.76	3.37
MHQ	3.26	2.90	5.11	8.76	20.4	27.0	26.1	22.4	13.4	8.73	5.77	4.16
HQ	11.9	12.2	17.9	16.5	43.3	57.5	62.1	94.0	37.4	30.9	17.9	14.0

Jahreswerte in m³/s (Q),l/s.km²(Mq), mm (h_A)

	Berichtsjahr			Reihe: 2002 - 2006			Reihe: 1971 - 2007		
NQ	0.98	06.11.		0.25	24.03.2004		.012	01.02.1985	
NQ_T	1.61	25.02.					0.52	29.01.1985	
$MJNQ_T$							1.11		
NJMQ							2.89		1972
MQ,Mq,h_A	4.05	39.7	1251	4.27	41.8	1320	4.58	44.9	1417
HJMQ							6.01		1980
MJHQ							36.7		
HQ	26.3	09.07.		94.0	22.08.2005		94.0	22.08.2005	

NNQ seit 1971: .012 01.02.1985 **HHQ seit** 1971: 94.0 22.08.2005

Berichtsjahr(J) Überschreitungsdauer der Abflüsse in Tagen Reihe(R): 2002-2006

m³/s	Tage(J)	Tage(R)	m³/s	Tage(J)	Tage(R)	m³/s	Tage(J)	Tage(R)	m³/s	Tage(J)	Tage(R)
10000			500			20.0		1.2	1.00		365.0
8000			350			16.0		3.2	0.80		365.2
6000			250			12.0	2	10.4	0.60		
4000			180			9.00	11	35.2	0.40		
3000			140			7.00	54	61.4	0.30		
2000			100			5.00	115	107.0	0.20		
1600			80.0			3.50	174	167.0	0.10		
1200			60.0			2.50	207	227.6	0.06		
900			40.0		0.2	1.80	336	281.0	0.03		
700			30.0		0.2	1.40	365	319.2	0.00		

durch Kraftwerksbetrieb beeinflusst
Im Mrz nach ergänzten Wasserständen ermittelt

Abflüsse

Nr. 6 Lorüns-Äule III

Mst.Nr. 231662 Art: Schreibpegel Einzugsgebiet: 535.2 km²

Zuleitungen aus: 176.3 km² Ableitungen aus: 673.2 km² E(wirksam): 38.3km²

Monat	I	II	III	IV	V	VI	VII	VIII	IX	X	XI	XII
Tag	Tägliche Abflüsse 2007 in m³/s											
1.	2.98	3.07	3.10	3.54	4.11	4.93	4.87	5.19	3.49	2.81	1.89	3.40
2.	2.95	3.06	3.47	3.51	4.17	4.96	11.5	5.35	3.43	2.64	1.91	3.31
3.	2.95	2.96	3.56	3.45	3.78	4.96	6.20	5.60	3.67	2.59	1.93	3.53
4.	2.96	2.93	3.54	3.50	3.47	5.59	7.67	5.26	5.31	2.59	1.90	3.47
5.	3.05	2.92	3.48	3.52	3.44	4.89	9.17	5.25	4.70	2.52	1.88	3.38
6.	2.97	2.90	3.42	3.40	3.47	6.36	5.87	5.27	5.29	2.46	1.89	3.42
7.	3.00	2.87	3.38	3.39	3.41	4.82	5.70	5.31	4.31	2.43	2.04	3.86
8.	2.98	2.90	3.32	3.43	3.45	4.97	5.53	5.80	4.36	2.49	2.40	3.82
9.	3.28	2.91	3.35	3.39	3.68	4.94	18.3	9.72	4.31	2.46	2.52	3.71
10.	3.17	2.89	3.37	3.36	3.45	4.92	12.6	5.34	4.05	2.34	2.61	3.67
11.	3.08	2.89	3.33	3.53	3.44	4.94	6.86	5.40	4.57	2.39	2.87	3.75
12.	3.18	2.89	3.31	3.48	3.51	5.11	6.26	5.34	3.95	2.25	3.10	3.64
13.	3.08	2.88	3.22	3.45	3.48	5.03	11.2	5.39	3.89	2.24	2.93	3.60
14.	3.07	2.83	3.26	3.41	3.49	4.97	6.95	5.35	3.85	2.20	3.02	3.53
15.	3.10	3.45	3.25	3.42	3.55	6.59	6.83	5.35	3.81	2.18	4.90	3.45
16.	3.11	3.03	3.23	3.37	3.49	4.87	7.03	5.41	3.74	2.23	3.42	3.40
17.	3.11	3.00	3.18	3.53	4.60	4.85	7.14	5.52	3.73	2.21	3.41	3.32
18.	3.05	3.00	3.18	3.44	4.27	4.92	6.08	5.31	7.83	2.30	3.41	3.29
19.	3.37	3.01	3.23	3.36	3.55	4.86	6.22	5.37	4.00	2.12	3.84	3.25
20.	2.95	2.98	3.23	3.33	3.54	4.87	5.97	5.99	3.73	1.93	6.13	3.25
21.	2.93	3.01	3.17	3.35	3.50	5.25	5.86	5.13	3.15	1.90	3.74	3.24
22.	3.11	2.99	4.25	3.32	5.66	4.50	6.05	5.15	3.16	1.92	3.80	3.20
23.	2.90	3.00	3.21	3.32	3.35	4.86	5.86	5.12	3.12	1.91	3.75	3.22
24.	2.86	2.93	3.25	3.33	3.46	4.76	6.21	5.11	3.12	8.37	3.71	3.17
25.	2.84	2.91	3.24	3.42	3.59	4.94	6.00	5.12	3.14	1.89	3.56	3.19
26.	2.86	3.02	3.30	3.44	4.35	6.57	5.77	5.10	3.24	1.98	3.53	3.17
27.	2.83	3.02	3.25	3.71	3.92	4.86	5.42	5.13	3.14	1.98	3.44	3.15
28.	2.87	3.12	3.28	4.13	3.43	4.98	5.17	5.21	3.22	1.95	3.39	3.14
29.	2.97		3.28	4.15	3.99	4.90	5.18	5.35	3.17	1.94	3.40	3.13
30.	2.84		3.24	4.15	3.86	4.76	5.72	6.62	3.08	1.92	3.41	3.14
31.	2.91		3.20		3.78		5.20	4.70		1.89		3.15
	Extremwerte in m³/s											
am	30.	27.	31.	05.	28.	07.	01.	31.	30.	24.	06.	28.
NQ	2.54	2.61	2.90	2.86	2.75	3.07	3.86	3.74	2.65	1.67	1.67	2.78
HQ	8.68	6.55	11.7	6.61	33.6	28.6	58.3	26.6	17.8	45.7	27.2	4.24
am	19.	15.	22.	17.	22.	06.	09.	30.	18.	24.	20.	07.
	Monatsmittel in m³/s(MQ),l/s.km²(Mq) bzw.Monatssummen in mm (h_A)											
MQ	3.01	2.98	3.33	3.51	3.75	5.09	7.11	5.49	3.92	2.42	3.12	3.39
Mq	78.6	77.7	86.8	91.5	97.9	133	186	143	102	63.2	81.6	88.4
h_A	210	188	233	237	262	344	497	384	265	169	211	229

Reihe: 2002-2006 **Mittlere Monatsmittel in m³/s (MQ),l/s.km²(Mq) bzw. -summen in mm (h_A)**

MQ	3.13	3.05	3.54	4.13	5.50	7.03	5.26	7.67	4.45	4.25	4.29	3.10
Mq	81.7	79.6	92.4	108	144	184	137	200	116	111	112	80.8
h_A	219	193	248	279	385	476	368	536	301	297	290	210

Reihe: 1985-2007 **Mittlere Monatsmittel mit Extremwerten in m³/s**

NQ	1.86	1.50	1.81	2.51	2.23	2.66	2.90	1.59	2.49	1.67	1.67	2.01
NQ_T	2.01	2.01	2.12	2.76	2.76	3.76	3.63	3.60	2.78	1.89	1.88	2.11
MNQ_T	2.81	2.71	2.89	3.56	3.68	4.83	5.40	4.44	3.33	2.83	2.71	2.69
NMQ	2.37	2.19	2.69	3.30	3.12	4.19	4.27	4.08	2.98	2.42	2.40	2.19
MQ	3.61	3.22	3.35	4.13	8.71	9.92	10.1	6.75	4.19	4.46	4.24	3.01
HMQ	18.6	9.86	4.53	5.53	37.3	35.6	47.7	13.5	7.79	18.3	17.1	4.03
MHQ	10.8	8.15	9.39	23.3	60.0	71.4	59.6	57.6	23.1	32.6	25.0	10.5
HQ	90.2	63.1	50.1	75.0	155	136	167	250	77.5	77.3	73.9	50.1

Jahreswerte in m³/s (Q),l/s.km²(Mq), mm (h_A)

	Berichtsjahr			Reihe: 2002 - 2006			Reihe: 1985 - 2007		
NQ	1.67	24.10.		2.11	12.11.2004		1.50	26.02.1991	
NQ_T	1.88	05.11.					1.88	05.11.2007	
$MJNQ_T$							2.40		
NJMQ							3.68		1998
MQ,Mq,h_A	3.93	103	3239	4.62	121	3806	5.49	143	4522
HJMQ							10.8		1999
MJHQ							106		
HQ	58.3	09.07.		250	23.08.2005		250		23.08.2005

NNQ seit 1985: 1.50 26.02.1991 **HHQ seit** 1985: 250 23.08.2005

Berichtsjahr(J) Überschreitungsdauer der Abflüsse in Tagen Reihe(R): 2002-2006

m³/s	Tage(J)	Tage(R)	m³/s	Tage(J)	Tage(R)	m³/s	Tage(J)	Tage(R)	m³/s	Tage(J)	Tage(R)
10000			500			20.0		5.2	1.00		
8000			350			16.0	1	7.0	0.80		
6000			250			12.0	2	10.4	0.60		
4000			180			9.00	6	14.0	0.40		
3000			140		0.2	7.00	11	21.8	0.30		
2000			100		0.2	5.00	73	70.2	0.20		
1600			80.0		0.2	3.50	160	209.0	0.10		
1200			60.0		0.4	2.50	332	364.0	0.06		
900			40.0		1.0	1.80	365	365.2	0.03		
700			30.0		1.6	1.40			0.00		

ausgewertet nach Erhebungen der Vorarlberger Illwerke-AG
siehe Tabelle Überleitungen u. Speicherungen d. Berichtsjahrs
seit Ende 1984 in der Entnahmestrecke des Walgauwerkes
durch Kraftwerksrückgabe beeinflusst

Nr. 7 Klösterle (ÖBB) Alfenz

Mst.Nr. 200592 Art: Schreibpegel Einzugsgebiet: 66.6 km²

Monat	I	II	III	IV	V	VI	VII	VIII	IX	X	XI	XII
Tag	Tägliche Abflüsse 2007 in m³/s											
1.	1.37	1.84	1.83	1.82	4.88	6.34	5.30	4.46	6.05	4.42	2.16	2.23
2.	1.27	1.83	2.04	1.86	4.58	5.95	8.58	4.83	5.64	4.32	2.13	2.19
3.	1.29	1.76	2.25	2.01	4.24	5.76	7.37	5.87	6.18	4.23	2.11	2.32
4.	1.28	1.68	2.17	1.93	4.06	5.96	9.58	4.90	9.03	4.26	2.10	2.23
5.	1.31	1.69	2.04	1.97	3.91	5.89	9.53	4.62	7.49	4.13	2.04	2.17
6.	1.26	1.67	1.99	2.11	4.35	5.84	8.85	4.42	6.55	4.11	2.06	2.17
7.	1.27	1.67	2.09	2.36	3.81	6.09	8.37	4.44	7.18	4.03	2.05	3.42
8.	1.25	1.64	2.13	2.66	4.50	6.69	7.62	6.09	7.33	3.82	2.17	2.99
9.	1.69	1.58	2.06	2.74	7.58	6.40	11.7	8.45	7.05	3.72	2.12	2.53
10.	1.86	1.60	2.02	2.89	5.83	6.53	11.2	6.68	6.71	3.53	2.00	2.49
11.	1.78	1.59	1.92	3.17	5.49	6.43	9.64	5.90	7.77	3.47	2.07	2.28
12.	1.89	1.59	1.98	3.57	6.10	6.47	8.08	5.50	6.62	2.96	2.17	2.18
13.	1.79	1.60	2.01	3.94	5.93	6.76	7.21	5.37	6.18	3.43	2.09	2.13
14.	1.60	1.55	2.01	3.98	6.04	6.40	6.80	5.33	5.91	3.30	2.13	2.05
15.	1.59	1.59	2.10	4.21	5.85	7.50	6.36	4.91	5.79	3.08	2.00	2.01
16.	1.56	1.54	2.24	4.75	4.80	7.09	5.93	4.91	5.54	3.11	1.91	1.94
17.	1.50	1.56	2.07	4.78	5.76	6.28	5.70	5.83	5.55	2.80	1.99	1.94
18.	1.58	1.53	2.08	4.29	6.13	6.77	5.48	4.90	8.55	2.91	1.98	1.97
19.	7.57	1.56	2.18	4.10	5.34	6.02	5.23	4.77	6.09	2.89	1.99	1.88
20.	4.71	1.56	2.13	4.13	5.23	6.01	5.02	4.74	5.29	2.84	1.99	1.95
21.	3.20	1.53	1.99	4.19	5.77	7.02	4.89	4.66	5.12	2.49	2.07	1.89
22.	2.82	1.57	1.87	4.15	6.07	6.77	5.16	4.42	5.13	2.53	2.35	1.91
23.	2.65	1.60	1.82	4.23	6.62	6.72	4.63	4.19	4.93	2.16	2.61	1.86
24.	2.46	1.55	1.73	4.37	7.07	5.93	5.75	4.03	4.83	2.33	2.62	1.85
25.	2.27	1.57	1.74	4.82	7.17	6.39	5.47	3.89	4.85	2.32	2.61	1.77
26.	2.15	1.61	1.82	5.44	6.90	8.59	4.76	3.80	4.95	2.36	2.47	1.80
27.	2.11	1.57	1.79	5.85	6.52	6.71	4.53	3.73	4.81	2.42	2.29	1.75
28.	2.04	1.92	1.80	5.67	6.20	6.17	4.38	3.93	4.87	2.22	2.26	1.79
29.	1.99		1.80	5.49	5.80	5.71	4.34	5.73	4.69	2.25	2.24	1.70
30.	1.99		1.77	5.30	5.60	5.47	6.37	9.12	4.49	2.23	2.24	1.78
31.	1.84		1.82		5.81		4.81	6.80		2.20		1.69
	Extremwerte in m³/s											
am	02.	15.	21.	01.	08.	06.	28.	27.	30.	17.	05.	27.
NQ	1.08	1.13	1.53	1.67	3.22	4.14	4.27	3.62	4.42	1.40	1.13	1.57
HQ	10.8	2.23	2.91	6.79	11.3	12.1	17.7	15.2	12.1	6.05	2.76	4.11
am	19.	28.	16.	27.	23.	26.	09.	30.	03.	17.	22.	07.
	Monatsmittel in m³/s(MQ),l/s.km²(Mq) bzw.Monatssummen in mm (h_A)											
MQ	2.10	1.63	1.98	3.76	5.61	6.42	6.73	5.20	6.04	3.12	2.17	2.09
Mq	31.5	24.4	29.7	56.5	84.3	96.4	101	78.1	90.7	46.9	32.6	31.4
h_A	84	59	80	146	226	250	271	209	235	126	84	81

Reihe: 2002-2006 **Mittlere Monatsmittel in m³/s (MQ),l/s.km²(Mq) bzw. -summen in mm (h_A)**

MQ	1.41	1.24	1.75	2.86	6.81	7.58	4.77	5.01	3.51	3.10	2.41	1.61
Mq	21.1	18.7	26.2	43.0	102	114	71.7	75.2	52.7	46.6	36.2	24.2
h_A	57	45	70	111	274	295	192	201	137	125	94	63

Reihe: 1998-2007 **Mittlere Monatsmittel mit Extremwerten in m³/s**

NQ	0.62	0.56	0.45	1.21	1.57	2.62	1.77	1.15	1.13	1.19	1.06	0.75
NQ_T	1.10	0.93	0.90	2.55	5.26	5.16	2.60	2.02	2.15	2.53	1.81	1.29
MNQ_T	1.49	1.33	1.87	3.13	7.98	8.09	5.85	5.00	4.21	3.26	2.42	1.76
NMQ	1.10	0.93	0.90	2.55	5.26	5.16	2.60	2.02	2.15	2.53	1.81	1.29
MQ	1.49	1.33	1.87	3.13	7.98	8.09	5.85	5.00	4.21	3.26	2.42	1.76
HMQ	2.10	1.63	2.80	4.17	13.5	11.7	8.32	6.74	6.17	4.15	3.98	2.15
MHQ	3.05	2.26	4.98	8.21	16.6	19.4	16.6	21.7	11.6	7.72	5.16	2.70
HQ	10.8	3.28	18.7	13.0	25.6	34.6	33.3	77.3	21.6	14.4	14.2	4.11

Jahreswerte in m³/s (Q),l/s.km²(Mq), mm (h_A)

	Berichtsjahr			Reihe: 2002 - 2006			Reihe: 1998 - 2007		
NQ	1.08	02.01.		0.45	16.03.2006		0.45	16.03.2006	
NQ_T	1.63	28.02.					0.90	31.03.2006	
$MJNQ_T$							1.27		
NJMQ							2.67		2003
MQ,Mq,h_A	3.92	58.8	1854	3.53	53.0	1670	3.88	58.2	1837
HJMQ							4.93		1999
MJHQ							29.8		
HQ	17.7	09.07.		77.3	23.08.2005		77.3		23.08.2005

NNQ seit 1998: 0.45 16.03.2006 **HHQ seit** 1998: 77.3 23.08.2005

Berichtsjahr(J) Überschreitungsdauer der Abflüsse in Tagen Reihe(R): 2002-2006

m³/s	Tage(J)	Tage(R)	m³/s	Tage(J)	Tage(R)	m³/s	Tage(J)	Tage(R)	m³/s	Tage(J)	Tage(R)
10000			500			20.0			1.00	365	11.6
8000			350			16.0			0.80		12.0
6000			250			12.0			0.60		
4000			180			9.00	7	0.4	0.40		
3000			140			7.00	29	1.0	0.30		
2000			100			5.00	116	3.0	0.20		
1600			80.0			3.50	184	4.8	0.10		
1200			60.0			2.50	208	7.2	0.06		
900			40.0			1.80	314	8.6	0.03		
700			30.0			1.40	357	10.4	0.00		

Im Apr,Mai,Jun,Jul,Nov nach ergänzten Wasserständen ermittelt

Abflüsse

Nr. 8 Bürs (Brücke L82) Alvier

Mst.Nr. 200097 Art: Schreibpegel Einzugsgebiet: 72.2 km²
Ableitungen aus: 12.5 km² E(wirksam): 59.7km²

Monat	I	II	III	IV	V	VI	VII	VIII	IX	X	XI	XII
Tag	Tägliche Abflüsse 2007 in m³/s											
1.	1.20	1.16	1.21	1.12	2.28	3.29	3.36	3.44	3.45	3.24	1.77	1.54
2.	1.15	1.14	1.40	1.15	2.14	3.55	6.14	3.47	3.23	3.00	1.73	1.50
3.	1.14	1.14	1.61	1.24	2.06	3.56	5.72	3.93	3.47	2.86	1.74	1.91
4.	1.09	1.16	1.61	1.33	2.00	4.91	6.08	3.51	5.73	2.78	1.70	1.83
5.	1.12	1.15	1.43	1.34	1.96	4.17	5.58	3.28	5.38	2.63	1.71	1.76
6.	1.11	1.11	1.31	1.44	2.08	3.27	5.24	3.05	4.76	2.53	1.68	1.72
7.	1.15	1.10	1.40	1.60	2.04	3.30	4.62	3.04	5.03	2.44	1.63	2.27
8.	1.17	1.09	1.46	1.71	2.11	4.65	4.25	4.24	5.03	2.30	1.57	2.36
9.	1.45	1.12	1.35	1.74	2.54	4.15	8.83	6.53	4.23	2.25	1.60	2.08
10.	1.55	1.11	1.28	1.78	2.34	3.93	7.90	4.89	3.90	2.19	1.63	1.71
11.	1.44	1.04	1.22	1.96	2.33	3.70	6.58	3.88	4.15	2.18	1.84	1.43
12.	1.52	1.06	1.15	2.08	2.36	3.72	6.18	3.33	3.68	2.22	1.80	1.41
13.	1.50	1.06	1.14	2.33	2.38	3.74	5.41	3.25	3.20	2.18	1.73	1.29
14.	1.48	1.00	1.19	2.44	2.52	3.95	4.90	3.12	3.11	2.17	1.68	1.27
15.	1.32	1.08	1.28	2.48	2.64	4.25	4.34	3.00	3.06	2.05	1.67	1.20
16.	1.27	1.02	1.21	2.43	2.41	5.35	3.87	3.32	3.05	1.96	1.66	1.25
17.	1.27	1.02	1.12	2.56	3.63	3.85	3.41	3.74	2.90	1.95	1.68	1.27
18.	1.27	1.06	1.20	2.40	7.25	3.73	3.33	3.17	4.69	2.06	1.70	1.27
19.	1.82	1.04	1.21	2.18	5.07	3.49	3.27	3.25	4.12	1.99	1.65	1.29
20.	1.68	1.04	1.16	2.17	3.76	3.57	3.11	3.38	3.40	2.03	1.67	1.30
21.	1.49	1.06	1.15	2.17	3.48	3.71	2.99	3.44	2.95	2.00	2.49	1.17
22.	1.41	1.05	1.15	2.10	3.78	4.44	3.77	3.33	2.59	1.95	2.95	1.15
23.	1.36	1.05	1.11	2.16	3.77	4.31	3.32	3.12	2.81	1.81	2.70	1.30
24.	1.34	1.05	1.18	2.17	3.76	3.73	4.45	3.04	3.27	1.86	2.53	1.17
25.	1.27	1.00	1.12	2.21	3.62	4.19	3.91	3.03	3.27	1.86	2.18	1.17
26.	1.17	1.05	1.22	2.19	3.58	6.98	3.44	3.00	3.59	1.85	1.97	1.27
27.	1.17	1.08	1.25	2.15	3.34	4.93	3.31	3.05	3.40	1.86	1.78	1.27
28.	1.25	1.23	1.23	2.22	3.10	4.05	3.12	3.14	3.66	1.87	1.64	1.29
29.	1.24		1.25	2.28	3.22	3.83	3.31	3.52	3.59	1.79	1.59	1.22
30.	1.21		1.30	2.40	3.14	3.54	4.36	4.24	3.48	1.78	1.52	1.24
31.	1.18		1.20		3.26		3.63	3.86		1.75		1.23
	Extremwerte in m³/s											
am	02.	17.	16.	02.	15.	25.	01.	22.	23.	24.	26.	13.
NQ	1.07	0.71	0.78	1.05	1.42	2.20	2.22	1.89	1.78	1.20	0.98	0.59
HQ	2.44	2.57	2.35	3.45	10.3	15.8	13.6	8.71	6.95	4.18	4.03	3.38
am	19.	28.	03.	17.	17.	04.	09.	09.	04.	01.	22.	07.
	Monatsmittel in m³/s(MQ),l/s.km²(Mq) bzw.Monatssummen in mm (h_A)											
MQ	1.32	1.08	1.26	1.98	3.03	4.06	4.57	3.53	3.74	2.17	1.84	1.46
Mq	22.1	18.1	21.1	33.2	50.8	68.0	76.6	59.2	62.6	36.4	30.8	24.4
h_A	59	44	57	86	136	176	205	159	162	97	80	63

Reihe: 2002-2006	Mittlere Monatsmittel in m³/s (MQ),l/s.km²(Mq) bzw. -summen in mm (h_A)											
MQ	1.19	1.13	1.75	2.55	4.21	4.32	3.19	3.84	2.72	2.58	2.06	1.32
Mq	19.9	18.9	29.3	42.7	70.5	72.4	53.4	64.4	45.6	43.2	34.5	22.1
h_A	53	46	78	111	189	188	143	172	118	116	90	57
Reihe: 1990-2007	**Mittlere Monatsmittel mit Extremwerten in m³/s**											
NQ	0.17	0.22	.035	0.07	0.45	0.80	0.31	0.15	0.49	0.13	0.15	0.30
NQ_T	0.63	0.58	0.57	0.93	1.20	2.04	1.78	1.43	1.18	1.07	0.89	0.81
MNQ_T	0.94	0.90	0.99	1.50	3.11	3.24	2.66	2.11	1.88	1.68	1.49	1.13
NMQ	0.70	0.68	1.02	1.51	2.95	2.86	2.10	1.86	1.61	1.46	1.13	0.85
MQ	1.17	1.06	1.53	2.42	4.92	4.73	4.28	3.34	2.92	2.36	2.00	1.49
HMQ	1.71	1.58	2.40	3.21	12.2	8.90	7.74	5.85	4.23	3.13	3.86	2.13
MHQ	2.07	2.43	4.30	6.92	13.0	12.7	13.9	14.8	10.0	6.52	5.06	4.93
HQ	4.89	15.2	11.4	12.5	63.6	24.5	29.3	42.5	21.8	14.9	15.2	21.5

Jahreswerte in m³/s (Q),l/s.km²(Mq), mm (h_A)	Berichtsjahr			Reihe: 2002 - 2006			Reihe: 1990 - 2007		
NQ	0.59	13.12.		0.47	03.03.2005		.035	10.03.1990	
NQ_T	1.00	25.02.					0.57	12.03.2005	
$MJNQ_T$							0.81		
NJMQ							2.08		2003
MQ,Mq,h_A	2.51	42.1	1327	2.58	43.2	1363	2.69	45.1	1422
HJMQ							3.52		1999
MJHQ							23.8		
HQ	15.8	04.06.		42.5	22.08.2005		63.6	22.05.1999	
NNQ seit 1990:	.035	10.03.1990		**HHQ seit** 1990:	63.6	22.05.1999			

Berichtsjahr(J) Überschreitungsdauer der Abflüsse in Tagen Reihe(R): 2002-2006												
m³/s	Tage(J)	Tage(R)	m³/s	Tage(J)	Tage(R)	m³/s	Tage(J)	Tage(R)	m³/s	Tage(J)	Tage(R)
10000			500			20.0		0.2	1.00	365	325.6
8000			350			16.0		0.4	0.80		339.6
6000			250			12.0		0.6	0.60		364.2
4000			180			9.00		1.4	0.40		365.2
3000			140			7.00	3	5.8	0.30		
2000			100			5.00	19	21.4	0.20		
1600			80.0			3.50	79	84.2	0.10		
1200			60.0			2.50	150	165.6	0.06		
900			40.0			1.80	215	226.4	0.03		
700			30.0			1.40	267	286.0	0.00		

siehe Tabelle Überleitungen u. Speicherungen d. Berichtsjahrs
Im Jän,Apr,Mai,Aug,Sep nach ergänzten Wasserständen ermittelt

Nr. 10 Garsella Lutz

Mst.Nr. 200105 Art: Schreibpegel Einzugsgebiet: 95.5 km²

Monat	I	II	III	IV	V	VI	VII	VIII	IX	X	XI	XII
Tag	Tägliche Abflüsse 2007 in m³/s											
1.	2.66	2.42	3.07	3.34	4.48	7.15	5.56	3.80	5.31	3.82	1.78	2.93
2.	2.20	2.34	4.43	3.87	4.47	6.60	11.2	3.35	4.60	3.25	1.77	3.03
3.	1.76	2.21	5.56	3.83	4.63	6.56	9.20	4.43	5.32	3.10	1.80	4.46
4.	1.72	2.23	4.88	3.74	4.66	6.95	16.1	3.41	14.9	2.93	1.75	3.62
5.	2.20	2.49	4.50	3.32	4.44	6.41	16.3	3.09	11.0	3.06	1.81	3.15
6.	1.84	3.37	3.94	3.47	4.95	6.08	14.5	2.79	7.99	2.94	1.85	3.33
7.	2.25	2.66	4.61	4.23	4.66	6.14	11.6	2.83	7.26	2.76	2.01	8.94
8.	1.92	1.82	4.09	4.89	5.35	7.40	8.64	8.29	7.23	2.66	2.52	7.47
9.	6.07	1.98	3.18	5.04	12.2	6.60	16.8	13.5	6.54	2.52	2.20	5.11
10.	5.81	2.24	3.00	5.58	4.84	6.14	11.2	8.23	5.57	2.39	2.14	4.36
11.	5.26	1.90	2.81	5.97	3.61	5.25	8.43	5.92	7.56	2.34	3.90	3.85
12.	6.90	2.36	2.73	6.89	4.45	8.07	9.82	5.25	5.16	2.34	4.60	3.38
13.	4.72	2.04	2.87	8.14	4.99	8.54	8.87	5.06	4.44	2.22	2.86	3.06
14.	3.85	1.37	3.00	9.03	4.97	5.72	7.59	5.31	4.06	2.16	2.62	2.85
15.	3.09	2.37	3.27	9.42	4.83	8.56	6.74	4.30	3.83	2.10	2.34	2.61
16.	2.62	2.00	3.44	9.65	5.84	8.74	6.48	4.26	3.63	2.03	2.09	2.47
17.	2.53	2.22	3.34	9.21	16.8	6.19	6.60	7.28	3.37	1.97	2.07	2.42
18.	2.49	2.36	3.31	6.87	14.6	7.04	6.50	4.81	9.95	1.96	2.04	2.35
19.	19.3	2.28	3.90	5.36	6.69	4.78	6.00	4.89	6.90	1.95	2.06	2.33
20.	10.8	2.08	2.97	5.27	5.93	5.18	5.96	5.19	5.11	2.07	2.01	2.31
21.	6.76	2.28	2.88	5.36	6.55	7.35	5.68	4.98	4.04	2.06	4.71	2.34
22.	5.82	2.45	2.39	5.30	5.94	9.03	6.88	4.44	3.62	2.02	7.53	2.32
23.	5.20	2.32	2.25	5.47	5.26	8.02	5.71	4.06	3.41	2.01	6.88	2.25
24.	4.24	2.19	2.12	5.57	4.84	5.75	7.87	3.75	2.99	2.04	6.32	2.17
25.	4.05	2.11	2.25	5.53	4.63	6.61	7.35	3.49	3.47	2.23	4.98	2.11
26.	3.66	2.23	2.63	6.75	4.73	15.5	5.06	3.40	5.05	2.42	4.14	2.11
27.	3.32	2.19	3.39	7.05	3.79	9.11	4.60	3.26	4.53	2.19	3.44	2.00
28.	3.06	3.41	3.27	6.52	3.78	8.45	3.73	3.41	5.21	1.95	3.11	1.95
29.	2.86		3.02	5.94	6.34	7.30	3.95	8.40	4.75	1.93	3.04	1.95
30.	2.61		3.15	5.80	6.79	6.06	10.5	11.6	3.98	1.75	2.96	1.98
31.	2.43		3.16		6.66		4.39	7.78		1.75		1.89
	Extremwerte in m³/s											
am	01.	14.	25.	01.	27.	20.	29.	07.	25.	30.	05.	31.
NQ	1.37	1.13	1.93	2.36	3.11	4.05	3.45	2.41	2.77	1.56	1.62	1.78
HQ	24.3	4.68	7.10	13.2	30.2	27.6	24.1	18.1	19.2	4.27	8.29	11.4
am	19.	28.	03.	16.	17.	26.	09.	09.	04.	01.	22.	07.
	Monatsmittel in m³/s(MQ),l/s.km²(Mq) bzw.Monatssummen in mm (h_A)											
MQ	4.32	2.28	3.34	5.88	6.02	7.24	8.38	5.31	5.69	2.35	3.11	3.13
Mq	45.3	23.9	34.9	61.6	63.0	75.8	87.7	55.6	59.6	24.6	32.6	32.8
h_A	121	58	94	160	169	197	235	149	154	66	84	85

Reihe: 2002-2006	Mittlere Monatsmittel in m³/s (MQ),l/s.km²(Mq) bzw. -summen in mm (h_A)											
MQ	2.04	1.76	4.45	6.48	9.92	8.56	5.22	6.88	4.59	4.60	4.07	2.50
Mq	21.4	18.4	46.6	67.9	104	89.7	54.7	72.0	48.1	48.2	42.6	26.1
h_A	57	45	125	176	278	232	146	193	125	129	111	68
Reihe: 1966-2007	**Mittlere Monatsmittel mit Extremwerten in m³/s**											
NQ	0.50	0.43	0.56	0.66	1.44	1.79	0.93	0.91	1.02	0.72	0.79	0.50
NQ_T	0.50	0.50	0.57	0.66	1.61	2.11	1.23	0.96	1.08	0.77	0.79	0.50
MNQ_T	1.29	1.30	1.55	2.59	5.61	6.63	4.29	2.71	2.33	1.88	1.73	1.51
NMQ	0.67	0.59	1.05	2.27	5.23	5.26	3.28	1.78	1.67	1.34	1.20	0.62
MQ	2.01	2.11	3.69	6.42	12.0	12.5	9.64	6.38	5.23	3.70	3.18	2.55
HMQ	4.56	4.88	9.06	12.1	23.8	28.0	19.7	11.8	10.7	11.5	10.8	5.94
MHQ	7.08	7.29	13.6	18.9	29.7	35.7	39.0	34.9	24.8	16.8	12.4	12.0
HQ	36.2	30.9	63.6	33.0	64.6	77.6	76.9	110	48.8	73.6	48.3	57.5

Jahreswerte in m³/s (Q),l/s.km²(Mq), mm (h_A)	Berichtsjahr			Reihe: 2002 - 2006			Reihe: 1966 - 2007		
NQ	1.13	14.02.		0.56	03.03.2006		0.43	11.02.1969	
NQ_T	1.37	14.02.					0.50	17.12.1968	
$MJNQ_T$							1.02		
NJMQ							3.47		1971
MQ,Mq,h_A	4.77	49.9	1574	5.14	53.9	1698	5.80	60.7	1915
HJMQ							8.09		1970
MJHQ							52.5		
HQ	30.2	17.05.		110	23.08.2005		110	23.08.2005	
NNQ seit 1964:	0.43	11.02.1969		**HHQ seit** 1964:	110	23.08.2005			

Berichtsjahr(J) Überschreitungsdauer der Abflüsse in Tagen Reihe(R): 2002-2006												
m³/s	Tage(J)	Tage(R)	m³/s	Tage(J)	Tage(R)	m³/s	Tage(J)	Tage(R)	m³/s	Tage(J)	Tage(R)
10000			500			20.0		2.6	1.00	365	358.6
8000			350			16.0	5	6.0	0.80		364.0
6000			250			12.0	11	22.2	0.60		365.0
4000			180			9.00	27	56.6	0.40		365.2
3000			140			7.00	58	100.0	0.30		
2000			100			5.00	135	148.6	0.20		
1600			80.0			3.50	205	194.8	0.10		
1200			60.0			2.50	274	238.4	0.06		
900			40.0		0.2	1.80	357	278.2	0.03		
700			30.0		1.0	1.40	364	314.2	0.00		

Im Jän,Feb,Mrz,Apr,Mai,Jun,Jul,Aug,Sep,Okt,Nov n.erg.W.erm.

Abflüsse

Nr. 11 Beschling III

Mst.Nr. 231688 Art: Schreibpegel Einzugsgebiet: 1118.6 km²
Zuleitungen aus: 170.0 km² Ableitungen aus: 741.4 km² E(wirksam): 547.2 km²

Monat	I	II	III	IV	V	VI	VII	VIII	IX	X	XI	XII
Tag	Tägliche Abflüsse 2007 in m³/s											
1.	12.0	11.9	15.9	13.2	18.7	37.2	21.5	25.6	27.2	22.4	7.44	14.9
2.	11.3	11.5	19.4	14.7	21.1	34.0	48.5	25.6	16.9	22.1	7.32	11.2
3.	9.29	9.11	23.2	16.5	19.0	28.0	42.3	30.2	23.1	15.9	9.21	18.3
4.	10.7	8.41	22.7	15.7	16.2	35.4	51.1	21.5	54.7	20.9	7.06	22.7
5.	14.8	12.1	18.5	13.7	16.7	38.9	57.5	17.9	54.4	19.9	14.4	17.5
6.	9.72	14.5	17.5	14.8	18.5	36.0	48.4	23.5	49.5	12.1	6.87	15.2
7.	7.79	12.8	17.3	14.6	20.7	28.2	39.9	24.1	48.9	11.6	14.5	30.7
8.	13.0	10.5	16.8	17.3	17.5	32.6	34.7	34.1	39.3	18.8	14.4	32.2
9.	16.8	10.9	16.5	17.8	29.4	32.3	75.2	60.7	34.6	16.2	12.9	23.9
10.	21.0	7.65	15.0	19.1	28.3	33.0	91.6	47.7	36.4	12.2	9.71	22.7
11.	19.7	7.35	8.98	19.5	24.2	31.5	60.8	38.3	39.9	17.9	15.3	24.1
12.	22.9	11.4	12.9	20.9	16.0	35.9	50.3	28.9	32.5	14.6	22.4	20.1
13.	16.6	14.0	15.4	21.8	18.8	34.4	45.1	30.2	27.3	10.6	20.2	21.7
14.	15.3	11.1	13.7	25.0	24.4	33.3	32.8	29.7	26.8	10.5	16.1	18.8
15.	16.4	12.4	12.6	22.8	28.9	37.0	31.0	22.3	20.5	17.9	15.9	14.7
16.	16.3	13.0	15.2	27.7	19.8	41.3	26.7	26.8	17.5	15.2	15.1	11.8
17.	16.0	11.1	14.4	21.3	33.5	29.3	33.3	31.6	25.1	11.8	11.9	20.3
18.	15.9	7.27	8.86	18.7	54.6	31.8	27.8	28.5	44.0	15.2	8.57	17.6
19.	37.3	11.3	13.2	20.0	32.7	30.2	24.9	26.5	37.2	12.5	11.8	14.9
20.	35.5	12.6	14.5	24.2	26.0	25.5	21.9	30.8	28.9	12.4	19.8	17.3
21.	21.1	9.63	15.4	20.7	27.7	34.1	17.3	24.0	27.3	8.80	19.4	11.9
22.	19.6	11.0	14.5	19.5	30.2	33.4	23.6	24.8	20.6	14.6	25.5	14.5
23.	18.1	10.4	12.2	20.5	29.0	29.8	23.1	23.7	17.4	11.3	33.3	10.6
24.	17.7	7.33	10.7	20.2	24.1	28.2	31.0	22.1	23.3	18.7	30.5	11.4
25.	17.0	6.91	8.05	17.8	24.2	32.1	26.3	14.1	23.7	13.0	23.8	10.8
26.	16.3	10.5	12.3	22.3	21.4	58.2	26.1	14.2	24.3	11.4	22.6	10.7
27.	14.6	11.8	13.9	22.9	23.1	38.5	23.6	19.8	23.1	7.91	20.1	16.7
28.	11.4	12.5	19.7	25.9	21.5	35.6	16.4	22.9	25.1	7.83	18.2	11.6
29.	12.2		10.7	19.1	29.9	30.8	15.5	26.8	19.3	15.5	16.7	11.5
30.	14.2		16.8	23.8	27.5	23.0	42.6	39.2	18.1	11.7	15.6	12.0
31.	12.1		12.5		25.9		31.5	32.7		7.65		11.7
	Extremwerte in m³/s											
am	01.	23.	25.	02.	05.	03.	29.	27.	03.	31.	06.	30.
NQ	6.62	5.78	7.38	8.32	10.8	16.0	12.9	12.6	13.1	7.33	6.79	8.09
HQ	63.8	21.4	32.2	32.0	91.8	90.2	170	71.1	64.9	52.5	45.4	42.8
am	19.	15.	03.	16.	18.	26.	09.	09.	18.	24.	20.	07.
	Monatsmittel in m³/s(MQ),l/s.km²(Mq) bzw.Monatssummen in mm (h_A)											
MQ	16.5	10.7	14.8	19.7	24.8	33.7	36.8	28.0	30.2	14.2	16.2	16.9
Mq	30.2	19.6	27.1	36.1	45.4	61.5	67.3	51.2	55.2	25.9	29.7	30.9
h_A	81	47	73	93	121	159	180	137	143	69	77	80

Reihe: 2002-2006 **Mittlere Monatsmittel in m³/s (MQ),l/s.km²(Mq) bzw. -summen in mm (h_A)**

MQ	13.3	13.1	21.1	27.5	42.8	41.3	27.9	36.2	22.9	23.0	19.7	12.6
Mq	24.2	23.9	38.6	50.3	78.2	75.5	51.1	66.2	41.9	42.0	36.0	23.0
h_A	65	58	103	130	210	196	137	177	109	113	93	60

Reihe: 1985-2007 **Mittlere Monatsmittel mit Extremwerten in m³/s**

NQ	3.72	5.03	5.34	8.32	10.5	14.2	11.6	9.57	8.28	7.33	5.40	4.38
NQ_T	3.93	5.24	5.62	10.1	12.4	16.2	12.4	10.7	9.19	7.65	5.65	5.07
MNQ_T	9.28	9.27	10.4	13.8	27.3	28.3	21.3	16.2	14.1	11.9	10.4	9.62
NMQ	6.30	7.51	12.3	15.1	24.8	28.0	19.2	14.6	14.1	13.1	10.9	6.69
MQ	14.1	14.0	19.5	26.9	48.9	48.6	41.8	32.6	25.5	20.8	18.6	15.8
HMQ	25.2	21.5	30.1	41.1	129	100	109	54.0	47.9	31.1	42.0	22.6
MHQ	39.0	34.9	48.2	69.8	131	143	130	153	80.2	69.1	53.4	52.8
HQ	109	143	189	132	464	287	307	629	188	220	177	206

Jahreswerte in m³/s (Q),l/s.km²(Mq), mm (h_A)

	Berichtsjahr			Reihe: 2002 - 2006			Reihe: 1985 - 2007		
NQ	5.78	23.02.		3.72	16.01.2006		3.72	16.01.2006	
NQ_T	6.87	06.11.					3.93	15.01.2006	
$MJNQ_T$							8.31		
NJMQ							20.8		2003
MQ,Mq,h_A	21.9	40.1	1265	25.2	46.1	1453	27.3	49.9	1575
HJMQ							42.7		1999
MJHQ							240		
HQ	170	09.07.		629	23.08.2005		629	23.08.2005	

NNQ seit 1985: 3.72 16.01.2006 **HHQ seit** 1985: 629 23.08.2005

Berichtsjahr(J) Überschreitungsdauer der Abflüsse in Tagen Reihe(R): 2002-2006

m³/s	Tage(J)	Tage(R)	m³/s	Tage(J)	Tage(R)	m³/s	Tage(J)	Tage(R)	m³/s	Tage(J)	Tage(R)
10000			500			20.0	174	190.6	1.00		
8000			350		0.2	16.0	237	242.4	0.80		
6000			250		0.4	12.0	304	299.4	0.60		
4000			180		0.4	9.00	346	332.4	0.40		
3000			140		1.0	7.00	363	351.2	0.30		
2000			100		2.4	5.00	365	363.8	0.20		
1600			80.0	1	4.2	3.50		365.2	0.10		
1200			60.0	4	11.2	2.50			0.06		
900			40.0	21	48.4	1.80			0.03		
700			30.0	72	106.4	1.40			0.00		

siehe Tabelle Überleitungen u. Speicherungen d. Berichtsjahrs
seit Ende 1984 in der Entnahmestrecke des Walgauwerkes
durch Kraftwerksrückgabe beeinflusst

Nr. 12 Amerlügen Samina

Mst.Nr. 200501 Art: Schreibpegel Einzugsgebiet: 70.0 km²
Ableitungen aus: 25.5 km² E(wirksam): 44.5km²

Monat	I	II	III	IV	V	VI	VII	VIII	IX	X	XI	XII
Tag	Tägliche Abflüsse 2007 in m³/s											
1.	1.18	0.80	0.87	1.21	0.84	1.04	0.72	0.79	1.29	1.45	0.98	1.54
2.	1.07	0.80	1.46	1.26	0.82	1.33	1.67	0.77	1.16	1.35	0.94	1.53
3.	0.96	0.80	2.64	1.35	0.79	1.11	1.49	1.13	1.36	1.26	0.93	1.86
4.	0.97	0.80	2.40	1.47	0.78	1.42	2.79	0.91	4.80	1.17	0.97	1.71
5.	1.19	0.79	1.82	1.28	0.84	1.29	2.08	0.84	3.93	1.15	1.03	1.66
6.	1.03	0.80	1.60	1.23	1.21	1.15	1.43	0.80	2.76	1.21	0.91	1.79
7.	1.18	0.80	1.53	1.25	1.02	1.17	1.09	0.80	2.25	1.13	0.92	4.58
8.	1.16	0.79	1.47	1.25	0.92	1.53	1.03	3.39	1.90	1.07	0.96	3.45
9.	1.70	0.79	1.34	1.21	0.91	1.25	5.14	7.00	1.58	1.00	1.01	2.48
10.	1.27	0.79	1.29	1.23	0.86	1.12	4.73	2.12	1.35	0.98	0.98	2.04
11.	0.95	0.80	1.21	1.22	0.83	1.14	2.27	1.43	1.32	0.97	1.50	1.80
12.	0.92	0.85	1.18	1.29	0.83	1.20	1.36	1.24	1.18	0.95	1.37	1.60
13.	0.83	0.87	1.15	1.34	0.80	1.17	1.04	1.20	1.11	0.93	1.12	1.43
14.	0.82	0.83	1.08	1.34	0.79	1.08	0.86	1.14	1.05	0.92	1.08	1.32
15.	0.80	0.84	1.05	1.35	1.15	1.71	0.74	1.07	1.02	0.91	1.04	1.25
16.	0.79	0.82	1.06	1.38	1.00	1.69	0.69	1.32	0.98	0.90	0.98	1.19
17.	0.79	0.80	1.04	1.34	2.62	1.12	0.68	2.49	0.97	0.90	0.96	1.16
18.	0.79	0.79	1.02	1.20	3.78	1.05	0.70	1.39	2.13	1.02	0.97	1.14
19.	1.07	0.79	1.08	1.10	1.51	0.99	0.69	2.66	1.42	1.04	0.98	1.12
20.	0.96	0.79	1.06	1.02	1.18	0.96	0.67	2.32	1.22	0.98	1.05	1.11
21.	0.92	0.78	1.03	0.97	1.07	1.28	0.66	1.99	1.14	0.92	3.05	1.09
22.	0.90	0.78	1.02	0.94	1.05	1.49	0.81	1.48	1.09	0.92	3.45	1.09
23.	0.88	0.78	1.01	0.91	1.00	1.39	0.66	1.17	1.06	0.89	2.52	1.09
24.	0.87	0.78	1.00	0.90	0.99	1.14	1.70	1.07	1.04	0.89	2.23	1.06
25.	0.84	0.79	1.05	0.89	0.97	1.64	0.79	1.01	1.13	0.88	1.97	1.04
26.	0.83	0.78	1.33	0.87	0.96	4.31	0.71	1.00	2.04	0.90	1.77	1.04
27.	0.82	0.79	1.50	0.87	0.95	1.66	0.68	0.97	2.21	0.91	1.70	1.03
28.	0.82	0.86	1.44	0.84	0.96	1.01	0.65	0.98	2.42	0.89	1.62	1.05
29.	0.81		1.37	0.82	1.10	0.80	0.66	1.32	1.75	0.88	1.57	1.00
30.	0.81		1.32	0.87	1.07	0.74	2.41	2.10	1.49	0.93	1.54	1.01
31.	0.80		1.25		1.02		0.91	1.71		1.08		1.00
	Extremwerte in m³/s											
am	18.	24.	01.	28.	14.	30.	23.	02.	17.	25.	06.	31.
NQ	0.77	0.77	0.82	0.82	0.77	0.72	0.61	0.75	0.95	0.87	0.90	0.99
HQ	2.82	0.92	4.89	1.71	9.20	11.8	14.4	14.3	7.25	1.66	4.22	5.92
am	09.	12.	03.	04.	17.	25.	09.	08.	03.	01.	21.	07.
	Monatsmittel in m³/s(MQ),l/s.km²(Mq) bzw.Monatssummen in mm (h_A)											
MQ	0.96	0.80	1.31	1.14	1.12	1.33	1.37	1.60	1.67	1.01	1.40	1.52
Mq	21.5	18.0	29.5	25.6	25.1	30.0	30.8	36.0	37.6	22.7	31.6	34.3
h_A	58	44	79	66	67	78	83	96	97	61	82	89

Reihe: 2002-2006 **Mittlere Monatsmittel in m³/s (MQ),l/s.km²(Mq) bzw. -summen in mm (h_A)**

MQ	0.88	0.87	1.63	2.17	2.79	1.99	1.34	2.13	1.29	1.40	1.16	0.85
Mq	19.7	19.5	36.5	48.8	62.7	44.7	30.2	47.9	28.9	31.4	26.1	19.1
h_A	53	47	98	126	168	116	81	128	75	84	68	50

Reihe: 2004-2007 **Mittlere Monatsmittel mit Extremwerten in m³/s**

NQ	0.58	0.61	0.69	0.82	0.77	0.72	0.61	0.75	0.70	0.74	0.62	0.55
NQ_T	0.59	0.61	0.69	0.82	0.78	0.74	0.65	0.77	0.70	0.74	0.63	0.57
MNQ_T	0.69	0.74	0.79	1.16	1.40	1.02	0.82	0.92	0.92	0.80	0.74	0.73
NMQ	0.65	0.77	1.23	1.14	1.12	1.32	1.03	1.05	0.97	0.93	0.66	0.60
MQ	0.94	0.88	1.66	2.05	2.55	2.06	1.47	2.17	1.43	1.11	0.96	0.93
HMQ	1.41	1.09	2.08	3.39	3.49	3.20	2.04	3.66	2.05	1.32	1.40	1.52
MHQ	3.87	2.44	6.93	8.60	10.9	11.6	20.5	25.5	11.1	4.53	1.90	2.18
HQ	10.8	4.98	13.6	23.0	19.1	19.9	33.1	69.3	31.7	7.57	4.22	5.92

Jahreswerte in m³/s (Q),l/s.km²(Mq), mm (h_A)

	Berichtsjahr			Reihe: 2002 - 2006			Reihe: 2004 - 2007		
NQ	0.61	23.07.		0.55	22.12.2004		0.55	22.12.2004	
NQ_T	0.65	28.07.					0.57	22.12.2004	
$MJNQ_T$							0.61		
NJMQ							1.27		2007
MQ,Mq,h_A	1.27	28.6	902	1.55	34.8	1097	1.52	34.2	1078
HJMQ							1.77		2006
MJHQ							37.1		
HQ	14.4	09.07.		69.3	23.08.2005		69.3	23.08.2005	

NNQ seit 1991: 0.23 27.11.1997 **HHQ seit** 1991: 158 22.05.1999

Berichtsjahr(J) Überschreitungsdauer der Abflüsse in Tagen Reihe(R): 2002-2006

m³/s	Tage(J)	Tage(R)	m³/s	Tage(J)	Tage(R)	m³/s	Tage(J)	Tage(R)	m³/s	Tage(J)	Tage(R)
10000			500			20.0		0.4	1.00	225	213.4
8000			350			16.0		0.4	0.80	328	284.2
6000			250			12.0		1.0	0.60	365	360.4
4000			180			9.00		2.4	0.40		365.2
3000			140			7.00	1	3.4	0.30		
2000			100			5.00	2	6.6	0.20		
1600			80.0			3.50	8	18.6	0.10		
1200			60.0			2.50	18	43.2	0.06		
900			40.0			1.80	40	86.4	0.03		
700			30.0		0.2	1.40	81	142.0	0.00		

siehe Tabelle Überleitungen u. Speicherungen d. Berichtsjahrs
Im Jän,Feb,Mrz,Apr,Mai,Jul,Nov nach erg.Wasserständen erm.

Abflüsse

Nr. 14 Gisingen III

Mst.Nr. 200147 Art: Schreibpegel Einzugsgebiet: 1281.0 km²

Zuleitungen aus: 170.0 km² Ableitungen aus: 25.5 km² E(wirksam): 1425.5 km²

Monat	I	II	III	IV	V	VI	VII	VIII	IX	X	XI	XII
Tag	Tägliche Abflüsse 2007 in m³/s											
1.	32.4	26.6	35.6	30.5	48.8	89.2	74.3	58.0	82.5	81.7	28.7	26.1
2.	34.8	31.9	39.1	49.6	52.6	86.2	109	60.7	50.0	77.1	31.4	18.3
3.	33.5	20.0	47.3	57.3	72.6	74.6	106	80.0	82.9	68.1	26.2	36.4
4.	29.4	21.1	38.3	58.3	66.8	98.9	117	41.8	120	74.4	29.7	37.9
5.	23.2	43.0	40.2	40.7	59.4	100	126	50.3	119	67.5	48.0	25.4
6.	38.4	35.4	38.7	40.1	44.5	91.4	109	77.2	115	41.4	29.6	23.5
7.	22.5	36.9	36.7	32.4	72.4	83.8	84.6	83.1	130	33.3	47.6	46.5
8.	41.5	37.6	34.2	32.3	66.7	88.3	88.1	86.9	118	62.9	36.5	47.9
9.	37.1	27.8	31.0	50.0	81.4	84.2	142	132	88.4	61.9	32.1	43.8
10.	34.0	25.5	40.4	48.7	69.6	59.5	164	126	104	57.6	33.7	48.3
11.	41.2	29.2	16.2	57.4	68.1	87.6	134	84.7	119	51.2	34.5	58.8
12.	41.9	33.9	32.4	59.9	77.3	101	114	62.6	100	55.2	40.7	51.4
13.	33.7	34.0	43.3	56.2	53.3	95.8	116	86.4	83.7	45.7	49.8	49.9
14.	29.8	36.2	42.2	59.6	80.1	91.6	102	81.4	83.2	30.1	46.7	38.1
15.	55.7	26.9	29.8	53.1	83.2	100	89.8	70.3	49.4	55.6	58.6	23.0
16.	46.3	27.1	30.3	70.5	45.9	103	90.9	72.9	49.1	40.5	34.9	19.3
17.	33.3	25.2	27.0	66.8	70.6	68.7	107	75.7	83.3	53.4	29.0	42.1
18.	56.7	13.4	27.2	61.5	102	84.7	91.0	56.0	110	57.8	33.5	30.5
19.	69.7	28.7	50.0	59.6	73.0	85.2	86.0	61.5	102	65.6	43.7	40.4
20.	56.6	29.7	39.1	61.7	63.7	81.7	84.1	93.2	90.2	44.6	59.8	42.5
21.	33.4	27.3	54.1	56.8	87.2	95.7	78.9	75.0	78.1	42.0	59.7	25.2
22.	40.7	26.0	60.9	53.5	103	84.0	67.0	75.4	62.6	52.8	57.4	33.4
23.	47.9	29.9	37.8	78.4	88.6	75.4	72.2	81.3	63.3	51.2	61.3	29.0
24.	50.5	28.6	34.8	77.9	75.9	67.6	95.1	84.4	86.3	73.3	43.3	18.8
25.	33.7	19.0	26.7	70.7	72.4	93.4	68.1	54.9	70.9	69.8	36.1	21.6
26.	33.8	26.2	40.9	75.0	73.7	116	81.1	51.4	84.8	36.1	42.4	24.9
27.	32.9	23.0	38.6	79.1	74.4	82.6	69.1	79.6	71.6	40.6	53.0	26.5
28.	23.4	28.3	50.3	70.5	61.1	90.7	61.6	72.1	68.6	34.7	59.9	23.2
29.	48.2		35.9	56.6	78.8	89.4	58.7	80.7	61.6	57.6	52.8	24.3
30.	30.7		44.4	54.7	82.0	76.4	83.3	95.9	61.7	59.4	47.2	28.4
31.	37.0		33.9		73.2		66.4	88.9		27.4		19.4
	Extremwerte in m³/s											
am	01.	10.	08.	06.	05.	20.	26.	28.	22.	27.	03.	28.
NQ	11.7	4.93	6.92	16.7	17.7	25.1	16.1	21.9	15.6	12.7	7.28	11.8
HQ	138	120	148	145	167	179	250	182	168	147	115	133
am	15.	08.	22.	18.	18.	26.	09.	09.	18.	01.	07.	07.
	Monatsmittel in m³/s(MQ),l/s.km²(Mq) bzw.Monatssummen in mm (h_A)											
MQ	38.8	28.5	38.0	57.3	71.7	87.6	94.7	76.8	86.3	53.9	42.9	33.0
Mq	27.2	20.0	26.6	40.2	50.3	61.5	66.5	53.9	60.5	37.8	30.1	23.2
h_A	73	48	71	104	135	159	178	144	157	101	78	60

Reihe: 2002-2006 **Mittlere Monatsmittel in m³/s (MQ),l/s.km²(Mq) bzw. -summen in mm (h_A)**

MQ	36.4	33.3	45.5	58.5	96.5	103	73.9	78.5	61.2	57.7	48.3	34.0
Mq	25.5	23.4	31.9	41.0	67.7	72.0	51.9	55.1	42.9	40.5	33.9	23.9
h_A	68	57	86	106	181	187	139	147	111	108	88	62

Reihe: 1971-2007 **Mittlere Monatsmittel mit Extremwerten in m³/s**

NQ	3.58	3.58	6.92	7.79	13.5	18.9	15.2	4.93	5.14	8.16	6.63	5.44
NQ_T	11.0	9.80	10.9	15.0	22.1	36.6	24.9	15.0	15.0	14.0	12.3	10.6
MNQ_T	19.8	18.5	20.6	29.0	55.5	74.5	62.4	41.5	33.0	26.6	23.1	19.6
NMQ	26.7	18.0	22.3	32.4	55.1	73.5	54.0	31.3	38.9	27.4	22.1	20.5
MQ	36.5	34.6	43.8	58.7	105	121	108	82.0	65.8	50.8	42.4	36.8
HMQ	52.7	53.8	72.3	105	214	212	205	127	111	95.0	86.9	56.3
MHQ	103	99.7	115	137	199	232	240	213	161	139	118	115
HQ	138	142	203	228	544	398	554	689	315	314	260	275

Jahreswerte in m³/s (Q),l/s.km²(Mq), mm (h_A)

	Berichtsjahr			Reihe: 2002 - 2006			Reihe: 1971 - 2007		
NQ	4.93	10.02.		3.58	01.01.2005		3.58	01.01.2005	
NQ_T	13.4	18.02.					9.80	06.02.1972	
$MJNQ_T$							15.1		
NJMQ							44.9		1972
MQ,Mq,h_A	59.3	41.6	1312	60.8	42.6	1344	65.6	46.0	1451
HJMQ							91.7		1999
MJHQ							322		
HQ	250	09.07.		689	23.08.2005		689	23.08.2005	

NNQ seit 1951: 3.58 01.01.2005 **HHQ seit** 1951: 689 23.08.2005

Berichtsjahr(J) Überschreitungsdauer der Abflüsse in Tagen Reihe(R): 2002-2006

m³/s	Tage(J)	Tage(R)	m³/s	Tage(J)	Tage(R)	m³/s	Tage(J)	Tage(R)	m³/s	Tage(J)	Tage(R)
10000			500		0.2	20.0	358	345.6	1.00		
8000			350		0.2	16.0	364	354.2	0.80		
6000			250		0.6	12.0	365	362.8	0.60		
4000			180		2.0	9.00		365.2	0.40		
3000			140	2	5.2	7.00			0.30		
2000			100	31	40.0	5.00			0.20		
1600			80.0	88	86.4	3.50			0.10		
1200			60.0	159	161.8	2.50			0.06		
900			40.0	257	261.0	1.80			0.03		
700			30.0	313	311.2	1.40			0.00		

siehe Tabelle Überleitungen u. Speicherungen d. Berichtsjahrs durch Kraftwerksrückgabe beeinflusst

Nr. 15 Laterns Frutz

Mst.Nr. 200154 Art: Schreibpegel Einzugsgebiet: 33.4 km²

Monat	I	II	III	IV	V	VI	VII	VIII	IX	X	XI	XII
Tag	Tägliche Abflüsse 2007 in m³/s											
1.	1.27	0.58	1.59	1.53	1.33	3.51	1.02	2.70	3.27	1.62	0.36	0.69
2.	0.97	0.52	2.13	1.80	1.22	3.39	3.94	2.52	2.58	1.38	0.33	0.67
3.	0.66	0.47	2.56	1.71	1.28	3.57	3.59	3.70	4.04	1.29	0.31	1.36
4.	0.64	0.42	2.17	1.57	1.21	3.16	4.26	2.71	9.63	1.30	0.29	1.01
5.	0.68	0.39	1.67	1.57	1.66	2.38	4.18	2.31	6.61	1.21	0.28	1.03
6.	0.63	0.36	1.62	1.99	2.16	2.27	4.50	2.51	4.85	1.03	0.30	1.01
7.	0.94	0.34	1.93	2.30	1.43	2.23	4.17	2.86	5.60	0.90	0.34	2.78
8.	1.01	0.33	1.57	2.20	1.26	2.04	3.17	10.5	5.10	0.89	0.46	1.55
9.	3.18	0.34	1.13	2.06	3.78	1.75	8.05	9.41	3.88	0.87	0.46	1.52
10.	2.29	0.37	1.09	2.05	1.55	1.13	7.64	4.39	3.16	0.84	0.42	1.53
11.	2.16	0.40	0.95	2.50	1.01	1.20	5.54	3.28	4.77	0.80	0.81	1.28
12.	2.16	0.70	0.99	2.83	0.99	8.02	5.15	2.83	2.88	0.71	0.89	1.06
13.	2.00	0.69	1.16	3.07	0.84	2.60	4.14	3.07	2.31	0.65	0.64	0.98
14.	1.71	0.53	1.26	2.99	0.74	1.80	3.07	2.40	2.03	0.59	0.58	0.91
15.	1.21	1.02	1.43	3.11	1.63	2.72	2.67	2.08	1.69	0.50	0.51	0.81
16.	1.34	0.77	1.55	3.02	1.71	2.64	2.40	2.25	1.51	0.41	0.51	0.75
17.	1.08	0.62	1.28	2.79	13.2	1.78	2.20	5.12	1.41	0.33	0.50	0.71
18.	1.09	0.59	0.99	2.58	7.03	1.45	2.04	2.79	5.23	0.74	0.50	0.68
19.	6.28	0.57	1.07	2.49	2.19	1.12	1.91	2.86	1.96	0.64	0.50	0.67
20.	3.37	0.56	0.74	2.47	2.05	1.03	1.79	3.15	1.49	0.55	0.53	0.63
21.	2.38	0.56	0.86	2.30	1.79	1.66	1.74	2.95	1.13	0.46	1.65	0.59
22.	1.54	0.55	0.84	2.19	1.41	2.62	2.76	2.43	0.76	0.42	2.57	0.56
23.	1.14	0.54	0.96	2.05	1.03	2.19	2.52	2.06	0.69	0.39	2.55	0.54
24.	1.09	0.56	0.94	1.98	0.95	1.40	4.90	1.75	0.67	0.40	2.26	0.52
25.	1.00	0.55	1.01	2.04	0.75	2.24	3.50	1.50	1.33	0.47	1.66	0.51
26.	0.84	0.55	1.10	2.06	0.71	5.05	2.41	1.41	2.08	0.50	1.37	0.48
27.	0.75	0.54	1.28	1.80	0.70	2.71	2.11	1.28	1.85	0.50	1.16	0.48
28.	0.68	1.53	1.26	1.56	0.89	2.08	1.97	1.43	2.17	0.46	1.16	0.47
29.	0.64		1.25	1.27	2.00	1.40	3.24	6.04	2.06	0.39	1.01	0.46
30.	0.63		1.39	1.30	2.37	1.17	8.19	8.81	1.86	0.39	0.82	0.44
31.	0.62		1.45		3.01		3.47	5.58		0.38		0.43
	Extremwerte in m³/s											
am	01.	07.	18.	01.	25.	20.	01.	28.	23.	17.	05.	31.
NQ	0.36	0.33	0.63	0.98	0.56	0.79	0.75	1.10	0.58	0.28	0.22	0.39
HQ	9.69	2.39	3.52	3.74	45.0	27.9	25.4	22.6	23.0	1.87	3.07	3.89
am	19.	28.	03.	13.	17.	12.	30.	08.	04.	01.	23.	07.
	Monatsmittel in m³/s(MQ),l/s.km²(Mq) bzw.Monatssummen in mm (h_A)											
MQ	1.48	0.57	1.33	2.17	2.06	2.41	3.62	3.51	2.95	0.71	0.86	0.87
Mq	44.4	17.1	39.8	65.1	61.7	72.2	108	105	88.4	21.2	25.7	26.2
h_A	119	41	107	169	165	187	290	281	229	57	67	68

Reihe: 2002-2006 **Mittlere Monatsmittel in m³/s (MQ),l/s.km²(Mq) bzw. -summen in mm (h_A)**

MQ	0.80	0.59	1.77	3.04	4.22	2.27	1.68	3.82	1.68	2.08	1.72	1.08
Mq	24.0	17.8	52.9	91.0	126	68.0	50.2	114	50.4	62.2	51.5	32.3
h_A	64	43	142	236	338	176	135	306	131	167	133	84

Reihe: 1956-2007 **Mittlere Monatsmittel mit Extremwerten in m³/s**

NQ	0.13	0.10	0.15	0.49	0.27	0.24	0.12	0.19	0.13	0.12	0.11	0.12
NQ_T	0.14	0.13	0.16	0.54	0.37	0.25	0.14	0.20	0.17	0.13	0.13	0.15
MNQ_T	0.43	0.46	0.61	1.17	2.22	1.60	0.84	0.73	0.69	0.57	0.58	0.50
NMQ	0.24	0.26	0.48	1.28	1.96	1.03	0.83	0.48	0.47	0.34	0.27	0.24
MQ	0.73	0.79	1.52	2.97	5.33	3.77	2.62	2.38	1.82	1.33	1.22	0.96
HMQ	1.70	2.37	3.80	5.91	21.2	11.0	5.60	6.78	4.31	3.61	4.93	3.20
MHQ	2.59	3.25	6.08	9.79	21.0	22.5	25.0	31.5	17.8	11.1	7.42	5.83
HQ	17.9	39.0	29.5	19.2	144	66.9	52.6	262	73.9	62.0	53.0	55.0

Jahreswerte in m³/s (Q),l/s.km²(Mq), mm (h_A)

	Berichtsjahr			Reihe: 2002 - 2006			Reihe: 1956 - 2007		
NQ	0.22	05.11.		0.13	04.01.2005		0.10	03.02.2001	
NQ_T	0.28	05.11.					0.13	03.02.2001	
$MJNQ_T$							0.28		
NJMQ							1.34		1971
MQ,Mq,h_A	1.89	56.5	1782	2.09	62.5	1970	2.13	63.7	2008
HJMQ							3.56		1999
MJHQ							47.8		
HQ	45.0	17.05.		262	22.08.2005		262	22.08.2005	

NNQ seit 1956: 0.10 03.02.2001 **HHQ seit** 1956: 262 22.08.2005

Berichtsjahr(J) Überschreitungsdauer der Abflüsse in Tagen Reihe(R): 2002-2006

m³/s	Tage(J)	Tage(R)	m³/s	Tage(J)	Tage(R)	m³/s	Tage(J)	Tage(R)	m³/s	Tage(J)	Tage(R)
10000			500			20.0		1.4	1.00	241	205.6
8000			350			16.0		1.4	0.80	266	230.2
6000			250			12.0	1	3.4	0.60	299	259.0
4000			180			9.00	4	7.2	0.40	347	305.4
3000			140			7.00	10	12.8	0.30	363	331.6
2000			100			5.00	21	31.8	0.20	365	362.2
1600			80.0		0.2	3.50	39	61.2	0.10		365.2
1200			60.0		0.2	2.50	84	97.4	0.06		
900			40.0		0.4	1.80	142	132.4	0.03		
700			30.0		0.8	1.40	186	158.4	0.00		

Im Jän,Feb,Mrz,Apr,Mai,Jun,Jul,Aug,Sep,Okt,Nov,Dez n.erg.W.erm.

Abflüsse

Nr. 17 Brederis Ehbach

Mst.Nr. 200527 Art: Schreibpegel Einzugsgebiet: 25.2 km²

Monat	I	II	III	IV	V	VI	VII	VIII	IX	X	XI	XII
Tag	Tägliche Abflüsse 2007 in m³/s											
1.	0.88	0.78	1.06	1.28	0.83	1.07	0.95	1.25	0.43	1.28	0.76	1.19
2.	0.96	0.72	1.60	1.31	0.75	1.09	1.18	1.17	0.38	1.26	0.73	1.19
3.	0.92	0.73	1.40	1.34	0.77	1.06	1.17	1.32	1.16	1.20	0.72	1.35
4.	0.92	0.69	1.25	1.33	0.77	1.04	1.31	1.21	2.39	1.19	0.70	1.32
5.	1.03	0.68	1.05	1.22	0.83	0.97	1.17	1.13	2.49	1.15	0.68	1.27
6.	0.96	0.66	1.20	1.20	0.97	0.93	1.08	1.07	1.94	1.12	0.69	1.27
7.	1.04	0.69	1.23	1.21	0.98	1.00	1.21	1.19	1.61	1.05	0.75	1.54
8.	1.06	0.69	1.16	1.17	0.96	0.93	1.16	1.95	1.45	1.01	0.91	1.58
9.	1.26	0.70	1.09	1.18	1.16	0.83	1.47	2.46	1.36	0.96	0.93	1.58
10.	1.26	0.71	1.13	1.16	1.04	0.85	1.58	1.72	1.32	0.92	0.84	1.51
11.	1.18	0.77	1.05	1.14	0.94	0.80	1.47	1.54	1.37	0.90	1.12	1.77
12.	1.14	0.95	1.09	1.11	0.92	1.13	1.36	1.41	1.35	0.85	1.21	1.82
13.	1.10	1.00	1.10	1.12	0.87	0.91	1.23	1.41	1.28	0.82	1.02	1.68
14.	1.05	0.89	1.06	1.10	0.81	0.94	1.14	1.23	1.27	0.80	0.98	1.53
15.	1.00	1.02	1.08	1.10	1.07	0.99	1.13	1.25	1.15	0.77	0.95	1.43
16.	1.00	1.01	1.09	1.11	1.06	1.01	1.05	1.38	1.21	0.77	0.91	1.22
17.	0.99	0.96	1.09	1.14	1.32	0.92	1.00	1.51	1.19	0.73	0.90	1.19
18.	0.99	0.92	1.06	1.09	1.17	1.01	0.95	1.32	1.48	0.97	0.88	1.25
19.	1.09	0.91	1.14	1.07	1.18	0.87	0.91	1.11	1.42	1.09	0.86	1.23
20.	1.06	0.82	1.04	1.11	1.02	0.90	0.91	1.10	1.28	1.02	0.86	1.21
21.	1.04	0.85	1.04	1.15	0.97	1.12	0.88	1.09	1.23	0.92	1.33	1.22
22.	1.03	0.82	0.99	1.12	0.88	1.12	1.11	1.16	1.20	0.86	1.53	1.22
23.	1.01	0.87	1.02	1.09	0.87	1.18	0.93	1.14	1.15	0.82	1.47	1.20
24.	1.02	0.84	1.00	1.00	0.88	1.06	1.43	1.11	1.14	0.81	1.46	1.16
25.	0.98	0.85	1.09	0.95	0.83	1.04	1.29	1.12	1.30	0.86	1.44	1.09
26.	0.91	0.86	1.26	0.97	0.81	1.40	1.13	1.08	1.51	0.87	1.37	1.01
27.	0.88	0.95	1.46	0.95	0.75	1.20	1.07	1.04	1.53	0.90	1.30	1.01
28.	0.86	1.08	1.48	0.91	0.79	1.10	1.00	1.07	1.51	0.87	1.26	0.92
29.	0.83		1.46	0.91	1.09	1.05	0.99	1.63	1.25	0.81	1.23	0.98
30.	0.71		1.41	0.88	0.99	1.00	1.32	1.79	1.35	0.79	1.20	1.04
31.	0.55		1.32		1.02		1.34	0.88		0.83		1.05
	Extremwerte in m³/s											
am	31.	07.	20.	30.	23.	16.	30.	31.	02.	17.	05.	16.
NQ	0.52	0.55	0.42	0.77	0.60	0.59	0.50	0.43	0.37	0.70	0.66	0.73
HQ	1.52	1.14	1.98	1.39	1.56	1.79	2.10	3.13	2.90	1.30	1.58	1.95
am	09.	28.	02.	04.	17.	12.	09.	08.	05.	01.	21.	12.
	Monatsmittel in m³/s(MQ),l/s.km²(Mq) bzw.Monatssummen in mm (h_A)											
MQ	0.99	0.84	1.18	1.11	0.94	1.02	1.16	1.32	1.36	0.94	1.03	1.29
Mq	39.4	33.2	46.7	44.2	37.5	40.4	46.0	52.3	53.9	37.4	41.0	51.2
h_A	105	80	125	114	100	105	123	140	140	100	106	133

Reihe: 2002-2006 **Mittlere Monatsmittel in m³/s (MQ),l/s.km²(Mq) bzw. -summen in mm (h_A)**

MQ	0.84	0.82	1.03	1.11	1.15	1.02	0.84	0.82	0.83	0.98	0.89	0.69
Mq	33.4	32.4	41.0	44.0	45.5	40.3	33.3	32.4	33.0	39.0	35.2	27.4
h_A	89	78	110	114	122	105	89	87	86	104	91	71

Reihe: 1991-2007 **Mittlere Monatsmittel mit Extremwerten in m³/s**

NQ	.031	0.16	0.13	0.41	0.18	0.12	0.12	0.07	0.06	0.19	0.13	.045
NQ_T	0.26	0.17	0.16	0.43	0.51	0.31	0.27	0.08	0.07	0.33	0.22	0.26
MNQ_T	0.47	0.53	0.74	0.87	0.87	0.76	0.66	0.48	0.33	0.58	0.61	0.52
NMQ	0.42	0.31	0.59	0.61	0.73	0.70	0.58	0.42	0.41	0.51	0.39	0.39
MQ	0.83	0.80	1.04	1.10	1.13	1.10	1.09	0.93	0.96	0.91	0.97	0.95
HMQ	1.26	1.23	1.54	1.66	2.15	1.78	1.54	1.33	1.36	1.33	1.56	1.31
MHQ	1.58	1.54	1.85	1.77	2.52	2.83	3.44	3.13	2.63	1.76	1.88	2.05
HQ	4.34	4.32	2.91	3.73	11.4	7.03	7.91	8.12	5.77	3.30	4.71	4.22

Jahreswerte in m³/s (Q),l/s.km²(Mq), mm (h_A)

	Berichtsjahr			Reihe: 2002 - 2006			Reihe: 1991 - 2007		
NQ	0.37	02.09.		0.07	04.12.2006		.031	23.01.1991	
NQ_T	0.38	02.09.					0.07	13.09.1991	
$MJNQ_T$							0.23		
NJMQ							0.71		1991
MQ,Mq,h_A	1.10	43.7	1377	0.92	36.4	1149	0.98	39.1	1232
HJMQ							1.30		1999
MJHQ							5.36		
HQ	3.13	08.08.		8.12	11.08.2002		11.4	13.05.1999	

NNQ seit 1991: .031 23.01.1991 **HHQ seit** 1991: 11.4 13.05.1999

Berichtsjahr(J) Überschreitungsdauer der Abflüsse in Tagen Reihe(R): 2002-2006

m³/s	Tage(J)	Tage(R)	m³/s	Tage(J)	Tage(R)	m³/s	Tage(J)	Tage(R)	m³/s	Tage(J)	Tage(R)
10000			500			20.0			1.00	237	143.2
8000			350			16.0			0.80	334	233.8
6000			250			12.0			0.60	362	291.0
4000			180			9.00			0.40	364	335.2
3000			140			7.00			0.30	365	357.4
2000			100			5.00			0.20		364.2
1600			80.0			3.50		0.2	0.10		365.0
1200			60.0			2.50		0.8	0.06		365.2
900			40.0		6	1.80		4.6	0.03		
700			30.0		43	1.40		31.2	0.00		

Im Jul,Nov,Dez nach ergänzten Wasserständen ermittelt

Nr. 19 Lustenau (Eisenbahnbrücke) Rhein

Mst.Nr. 200196 Art: Schreibpegel Einzugsgebiet: 6110.1 km²

Zuleitungen aus: 170.0 km² **E(wirksam): 6280.1 km²**

Monat	I	II	III	IV	V	VI	VII	VIII	IX	X	XI	XII
Tag	Tägliche Abflüsse 2007 in m³/s											
1.	79.4	141	130	110	221	301	332	195	300	226	121	109
2.	92.1	144	156	130	213	298	509	206	214	239	105	83.9
3.	98.2	110	164	157	242	244	530	276	250	206	98.6	115
4.	93.6	99.0	149	180	223	293	528	192	377	226	100	133
5.	88.8	133	136	158	205	314	501	160	367	236	125	118
6.	86.9	149	149	133	170	315	449	210	343	184	128	104
7.	77.8	166	170	128	191	315	380	245	342	147	153	143
8.	93.5	161	173	116	199	329	336	326	299	194	133	152
9.	116	135	166	138	214	315	478	524	247	221	130	128
10.	106	114	142	160	205	259	657	391	287	223	124	134
11.	113	90.8	99.1	177	203	326	538	284	308	209	119	173
12.	118	107	126	197	210	387	451	213	297	185	137	174
13.	101	130	142	214	191	365	415	255	248	165	144	162
14.	90.0	139	139	203	243	354	362	262	248	134	166	151
15.	113	133	134	190	304	400	296	245	178	167	175	110
16.	118	116	135	237	256	632	326	257	152	153	151	79.3
17.	110	90.2	120	245	270	318	358	363	209	174	121	119
18.	123	76.8	105	234	320	333	347	267	329	181	101	151
19.	183	93.9	150	216	236	355	327	231	313	196	121	170
20.	198	131	174	227	204	367	308	307	265	154	179	164
21.	121	129	200	210	260	416	252	305	240	127	176	137
22.	137	130	189	189	321	440	241	281	184	159	182	105
23.	145	129	154	249	319	420	250	297	176	196	191	93.1
24.	171	112	143	259	307	326	342	287	206	203	176	86.4
25.	149	88.3	108	253	333	399	285	241	212	203	128	83.2
26.	144	106	129	257	331	592	258	189	261	165	129	80.1
27.	119	137	141	285	308	441	249	240	252	138	158	87.6
28.	95.5	149	144	260	280	434	215	262	230	116	150	86.3
29.	125		127	213	327	417	182	308	196	136	145	90.6
30.	131		142	238	290	368	248	410	181	174	138	83.5
31.	134		124		272		228	346		149		76.4
	Extremwerte in m³/s											
am	01.	18.	18.	02.	07.	03.	29.	02.	16.	29.	04.	31.
NQ	59.1	63.6	79.7	90.7	128	207	138	136	125	86.4	75.8	60.6
HQ	318	237	260	359	414	1021	812	561	492	333	248	234
am	19.	07.	08.	23.	29.	16.	10.	09.	18.	04.	23.	19.
	Monatsmittel in m³/s(MQ),l/s.km²(Mq) bzw.Monatssummen in mm (h_A)											
MQ	118	123	144	199	254	369	361	277	257	180	140	119
Mq	18.9	19.6	22.9	31.6	40.4	58.8	57.4	44.0	40.9	28.7	22.3	18.9
h_A	51	47	61	82	108	152	154	118	106	77	58	49

Reihe: 2002-2006 **Mittlere Monatsmittel in m³/s (MQ),l/s.km²(Mq) bzw. -summen in mm (h_A)**

MQ	116	113	139	177	338	382	257	258	177	162	171	118
Mq	18.5	18.0	22.1	28.2	53.9	60.8	40.9	41.0	28.2	25.8	27.2	18.8
h_A	49	44	59	73	144	158	110	110	73	69	70	49

Reihe: 1971-2007 **Mittlere Monatsmittel mit Extremwerten in m³/s**

NQ	31.7	31.7	47.0	57.6	73.0	141	88.1	66.8	55.5	55.6	48.6	43.1
NQ_T	40.8	41.7	58.2	69.1	85.5	164	109	74.9	64.8	66.3	63.1	49.9
MNQ_T	75.2	75.0	81.3	122	208	297	242	172	133	113	96.3	80.4
NMQ	73.9	79.9	96.7	121	175	268	193	139	110	89.3	83.9	85.9
MQ	119	122	141	200	371	454	381	277	228	186	149	126
HMQ	174	155	214	666	728	713	813	474	360	429	367	209
MHQ	230	237	280	382	676	875	840	787	621	490	316	252
HQ	324	606	770	697	1774	1900	2800	2252	1629	1561	2023	646

Jahreswerte in m³/s (Q),l/s.km²(Mq), mm (h_A)

	Berichtsjahr			Reihe: 2002 - 2006			Reihe: 1971 - 2007		
NQ	59.1	01.01.		35.3	16.01.2006		31.7	22.01.1990	
NQ_T	76.4	31.12.					40.8	21.01.1990	
$MJNQ_T$							65.4		
NJMQ							158		1972
MQ,Mq,h_A	212	33.8	1065	201	32.0	1009	230	36.6	1155
HJMQ							351		1981
MJHQ							1275		
HQ	1021	16.06.		2252	23.08.2005		2800	19.07.1987	

NNQ seit 1951: 31.7 22.01.1990 **HHQ seit** 1951: 2800 19.07.1987

Berichtsjahr(J) Überschreitungsdauer der Abflüsse in Tagen Reihe(R): 2002-2006

m³/s	Tage(J)	Tage(R)	m³/s	Tage(J)	Tage(R)	m³/s	Tage(J)	Tage(R)	m³/s	Tage(J)	Tage(R)
10000			500	9	7.0	20.0			1.00		
8000			350	35	41.0	16.0			0.80		
6000			250	108	95.0	12.0			0.60		
4000			180	190	164.8	9.00			0.40		
3000			140	255	232.2	7.00			0.30		
2000		0.2	100	336	305.6	5.00			0.20		
1600		0.2	80.0	360	343.8	3.50			0.10		
1200		0.6	60.0	365	359.8	2.50			0.06		
900		0.8	40.0		365.2	1.80			0.03		
700		1.4	30.0			1.40			0.00		

siehe Tabelle Überleitungen u. Speicherungen d. Berichtsjahrs
Im Jun,Okt,Nov nach ergänzten Wasserständen ermittelt

Abflüsse

Nr. 20 Enz
Dornbirnerach

Mst.Nr. 200204 Art: Schreibpegel Einzugsgebiet: 51.1 km²

Monat	I	II	III	IV	V	VI	VII	VIII	IX	X	XI	XII
Tag	Tägliche Abflüsse 2007 in m³/s											
1.	7.80	0.38	4.31	4.17	0.35	4.74	0.80	1.56	2.70	1.38	1.25	1.23
2.	3.11	0.20	10.4	5.40	0.30	7.74	2.66	1.27	1.85	1.03	0.88	1.52
3.	1.57	0.21	10.9	5.07	0.32	4.75	3.32	5.34	7.83	0.83	0.68	5.31
4.	1.29	0.23	4.85	6.38	0.36	4.31	8.61	2.25	34.0	0.74	0.65	2.82
5.	2.20	0.29	2.86	3.89	1.56	2.25	4.41	1.30	20.8	0.66	0.61	1.91
6.	1.68	0.60	2.20	3.69	4.15	1.66	2.71	0.99	10.4	0.56	1.16	2.28
7.	4.18	0.58	2.21	4.73	1.63	1.61	2.41	1.34	7.01	0.51	2.21	13.8
8.	3.04	0.64	1.96	4.24	0.86	1.39	1.85	38.8	4.12	0.50	3.81	6.89
9.	10.0	1.38	1.49	3.66	2.73	1.17	10.9	23.2	2.78	0.46	3.08	6.98
10.	4.95	0.95	2.14	3.53	0.92	0.96	15.7	4.51	2.07	0.42	2.32	4.37
11.	3.36	1.91	1.79	3.30	0.62	0.80	8.98	2.60	3.89	0.42	4.76	4.87
12.	4.16	3.96	1.78	3.63	0.57	3.63	4.80	1.95	2.15	0.36	4.35	3.22
13.	2.43	3.10	2.12	3.54	0.42	7.65	2.31	2.16	1.51	0.36	2.63	2.39
14.	1.70	1.57	2.22	3.14	0.32	2.27	1.49	1.51	1.19	0.34	1.98	1.85
15.	1.33	9.59	2.12	3.10	3.86	4.70	1.15	1.18	0.97	0.33	1.44	1.43
16.	0.99	3.29	1.84	2.66	2.53	4.93	0.92	4.30	0.88	0.33	1.09	1.28
17.	0.85	1.84	1.58	2.10	29.1	1.86	0.79	6.75	0.78	0.30	1.40	1.12
18.	1.20	1.36	1.47	1.62	8.45	1.53	0.73	2.72	18.4	3.79	1.16	1.11
19.	2.62	1.10	2.05	1.18	2.57	1.03	0.74	1.72	6.11	2.24	1.07	1.08
20.	1.33	1.07	1.54	1.01	1.28	0.81	0.58	2.06	2.57	1.51	0.97	1.09
21.	1.01	0.94	1.59	0.95	0.83	1.20	0.66	2.47	1.53	0.98	5.45	0.93
22.	0.84	0.81	1.24	0.85	0.73	3.32	2.23	1.82	1.06	0.80	8.28	0.91
23.	0.66	0.77	1.12	0.81	0.56	2.83	0.88	1.35	0.86	0.65	6.41	0.86
24.	0.52	0.89	1.05	0.83	0.46	1.38	7.33	1.08	0.73	0.60	6.07	0.80
25.	0.42	1.15	1.21	0.77	0.38	1.88	2.41	0.90	3.96	0.65	3.71	0.78
26.	0.41	1.21	2.17	0.70	0.32	6.97	1.23	0.75	6.94	0.77	2.55	0.73
27.	0.52	1.55	3.28	0.59	0.29	2.49	0.88	0.66	4.69	0.85	1.87	0.72
28.	0.46	5.36	3.47	0.53	0.99	2.10	0.72	0.81	7.97	0.73	1.46	0.66
29.	0.47		3.79	0.45	28.1	1.27	1.00	8.05	3.61	0.60	1.22	0.69
30.	0.46		4.06	0.38	10.5	0.96	22.3	10.4	1.95	1.29	1.16	0.68
31.	0.42		4.07		4.78		2.83	4.38		2.35		0.66
	Extremwerte in m³/s											
am	27.	02.	20.	29.	23.	11.	20.	28.	24.	16.	06.	28.
NQ	0.21	0.14	0.69	0.14	0.15	0.46	0.14	0.24	0.46	0.11	0.47	0.53
HQ	28.0	28.0	18.5	10.5	64.3	27.8	101	146	110	8.12	10.6	24.3
am	01.	15.	03.	04.	17.	13.	30.	08.	04.	18.	21.	07.
	Monatsmittel in m³/s(MQ),l/s.km²(Mq) bzw.Monatssummen in mm (h_A)											
MQ	2.13	1.68	2.87	2.56	3.58	2.81	3.82	4.52	5.51	0.88	2.52	2.42
Mq	41.7	32.8	56.1	50.2	70.0	54.9	74.7	88.4	108	17.3	49.3	47.4
h_A	112	79	150	130	187	142	200	237	279	46	128	123

Reihe: 2002-2006 **Mittlere Monatsmittel in m³/s (MQ),l/s.km²(Mq) bzw. -summen in mm (h_A)**

MQ	1.51	1.42	3.44	4.39	3.92	2.56	2.09	4.74	2.34	2.49	1.74	1.23
Mq	29.6	27.7	67.2	85.9	76.7	50.1	41.0	92.8	45.7	48.6	34.0	24.1
h_A	79	67	180	223	206	130	110	248	119	130	88	63

Reihe: 1956-2007 **Mittlere Monatsmittel mit Extremwerten in m³/s**

NQ	.048	.043	0.09	0.14	0.15	0.11	0.06	.015	.042	.048	.043	.022
NQ_T	0.11	0.08	0.17	0.25	0.21	0.19	0.11	.031	0.07	.049	0.08	0.14
MNQ_T	0.42	0.46	0.66	1.21	1.33	0.72	0.53	0.44	0.37	0.38	0.44	0.42
NMQ	0.25	0.16	0.48	1.50	1.19	0.54	0.49	0.34	0.28	0.25	0.34	0.28
MQ	1.36	1.74	2.70	4.43	4.71	3.76	3.38	3.35	2.47	1.87	1.84	1.82
HMQ	3.59	7.11	6.45	8.50	13.2	8.43	8.14	11.3	8.51	6.63	7.46	6.05
MHQ	13.3	16.0	27.0	42.9	57.6	71.4	74.0	88.6	53.7	37.2	29.9	27.2
HQ	61.8	81.0	88.7	205	133	160	158	246	137	130	105	160

Jahreswerte in m³/s (Q),l/s.km²(Mq), mm (h_A)

	Berichtsjahr			Reihe: 2002 - 2006			Reihe: 1956 - 2007		
NQ	0.11	16.10.		0.06	26.07.2006		.015	12.08.1988	
NQ_T	0.20	02.02.					.031	18.08.1988	
$MJNQ_T$							0.19		
NJMQ							1.69		1956
MQ,Mq,h_A	2.95	57.7	1819	2.68	52.4	1654	2.79	54.6	1722
HJMQ							4.48		1970
MJHQ							123		
HQ	146	08.08.		246	23.08.2005		246	23.08.2005	

NNQ seit 1956: .015 12.08.1988 **HHQ seit** 1956: 246 23.08.2005

Berichtsjahr(J) Überschreitungsdauer der Abflüsse in Tagen Reihe(R): 2002-2006

m³/s	Tage(J)	Tage(R)	m³/s	Tage(J)	Tage(R)	m³/s	Tage(J)	Tage(R)	m³/s	Tage(J)	Tage(R)
10000			500			20.0	7	4.2	1.00	248	204.4
8000			350			16.0	8	6.4	0.80	287	231.8
6000			250			12.0	10	11.6	0.60	322	270.0
4000			180			9.00	18	21.2	0.40	345	320.6
3000			140			7.00	30	28.6	0.30	360	340.2
2000			100			5.00	45	46.6	0.20	365	356.8
1600			80.0		0.2	3.50	89	72.0	0.10		364.0
1200			60.0		0.4	2.50	121	104.2	0.06		365.2
900			40.0		1.2	1.80	167	137.6	0.03		
700			30.0	2	1.6	1.40	197	164.8	0.00		

durch Staufenseeregulierung beeinflusst
Im Dez durch Eis beeinflusst
Im Apr,Mai,Okt,Dez nach ergänzten Wasserständen ermittelt

Nr. 21 Schwarzach
Schwarzach

Mst.Nr. 200428 Art: Schreibpegel Einzugsgebiet: 17.7 km²

Monat	I	II	III	IV	V	VI	VII	VIII	IX	X	XI	XII
Tag	Tägliche Abflüsse 2007 in m³/s											
1.	0.89	0.21	0.57	1.29	0.10	0.24	0.26	0.28	0.82	0.42	0.18	0.25
2.	0.27	0.23	3.45	1.26	0.10	0.64	0.48	0.24	0.53	0.34	0.14	0.28
3.	0.18	0.28	2.05	1.05	0.10	0.57	0.98	4.35	1.49	0.29	0.13	0.74
4.	0.18	0.28	0.95	2.21	0.10	4.12	2.56	0.80	5.81	0.25	0.12	0.59
5.	0.48	0.26	0.57	1.09	0.47	0.97	1.12	0.43	2.36	0.23	0.11	0.43
6.	0.37	0.51	0.42	0.71	0.70	0.30	0.74	0.28	1.58	0.20	0.32	0.38
7.	0.67	0.46	0.37	0.64	0.21	0.47	0.69	0.40	0.89	0.20	0.70	2.53
8.	0.38	0.41	0.34	0.53	0.15	0.40	0.58	13.7	0.57	0.18	1.01	2.66
9.	2.74	0.71	0.29	0.40	0.17	0.20	2.50	9.34	0.42	0.16	0.49	2.65
10.	0.97	0.47	1.01	0.35	0.14	0.13	4.55	2.78	0.33	0.15	0.42	1.25
11.	0.55	1.32	0.62	0.32	0.13	0.11	2.90	1.75	0.46	0.14	1.91	3.31
12.	0.45	1.51	0.44	0.33	0.13	3.09	1.64	1.29	0.30	0.13	1.20	1.35
13.	0.33	1.00	0.42	0.30	0.11	3.34	0.59	1.24	0.26	0.12	0.60	0.84
14.	0.28	0.55	0.40	0.25	0.09	0.75	0.44	0.53	0.24	0.11	0.52	0.62
15.	0.26	3.93	0.36	0.23	0.46	1.50	0.33	0.43	0.22	0.10	0.43	0.47
16.	0.23	1.03	0.30	0.21	0.23	0.96	0.22	1.04	0.20	0.12	0.36	0.40
17.	0.20	0.57	0.27	0.18	6.79	0.42	0.17	1.41	0.18	0.12	0.32	0.33
18.	0.19	0.39	0.25	0.17	2.65	0.36	0.24	0.63	3.93	0.27	0.29	0.30
19.	0.19	0.32	0.35	0.16	0.69	0.26	0.23	0.49	1.56	0.24	0.27	0.28
20.	0.17	0.28	0.48	0.15	0.40	0.24	0.19	0.52	0.58	0.19	0.25	0.25
21.	0.17	0.25	0.40	0.15	0.27	0.31	0.21	0.43	0.37	0.17	0.50	0.24
22.	0.19	0.24	0.33	0.14	0.23	0.81	0.61	0.39	0.29	0.16	0.72	0.23
23.	0.19	0.22	0.32	0.13	0.20	0.49	0.34	0.31	0.24	0.15	0.79	0.22
24.	0.20	0.23	0.31	0.12	0.17	0.31	1.91	0.26	0.21	0.15	1.22	0.21
25.	0.18	0.24	0.45	0.12	0.16	0.43	1.27	0.22	2.75	0.14	0.68	0.20
26.	0.18	0.34	0.88	0.11	0.15	0.87	0.38	0.19	2.21	0.14	0.47	0.19
27.	0.18	0.47	1.37	0.14	0.15	0.45	0.26	0.16	1.79	0.13	0.36	0.18
28.	0.18	0.74	1.60	0.13	0.26	0.46	0.21	0.20	2.07	0.13	0.31	0.18
29.	0.18		1.77	0.11	7.95	0.30	0.20	3.14	1.01	0.12	0.29	0.18
30.	0.20		1.86	0.12	3.17	0.25	2.93	2.99	0.57	0.32	0.27	0.17
31.	0.22		1.66		0.41		0.43	1.18		0.34		0.17
	Extremwerte in m³/s											
am	01.	24.	20.	27.	05.	11.	18.	28.	17.	16.	05.	31.
NQ	0.07	0.20	0.20	0.10	0.09	0.10	0.14	0.13	0.17	0.09	0.11	0.15
HQ	7.69	12.4	6.72	2.88	14.4	60.1	9.95	33.6	13.9	1.13	5.59	6.56
am	09.	15.	02.	04.	29.	04.	30.	08.	04.	30.	11.	09.
	Monatsmittel in m³/s(MQ),l/s.km²(Mq) bzw.Monatssummen in mm (h_A)											
MQ	0.39	0.62	0.80	0.44	0.87	0.79	0.97	1.66	1.14	0.19	0.51	0.71
Mq	22.0	35.2	45.3	24.7	49.2	44.7	55.0	93.6	64.5	10.8	29.0	40.2
h_A	59	85	121	64	132	116	147	251	167	29	75	104

Reihe: 2002-2006 **Mittlere Monatsmittel in m³/s (MQ),l/s.km²(Mq) bzw. -summen in mm (h_A)**

MQ	0.48	0.46	0.94	0.88	0.85	0.64	0.50	1.08	0.68	0.66	0.56	0.34
Mq	27.0	25.8	53.1	49.7	47.8	35.9	28.1	60.9	38.5	37.4	31.7	19.5
h_A	72	62	142	129	128	93	75	163	100	100	82	51

Reihe: 1983-2007 **Mittlere Monatsmittel mit Extremwerten in m³/s**

NQ	.041	.045	.044	0.09	.050	.038	.030	.020	.019	.036	.050	.043
NQ_T	.043	.049	.050	0.11	0.06	.041	.036	.021	.023	.038	0.05	.043
MNQ_T	0.16	0.19	0.26	0.35	0.16	0.13	0.13	0.12	0.12	0.13	0.17	0.17
NMQ	0.10	0.08	0.45	0.36	0.18	0.12	0.08	0.06	0.11	0.10	0.10	0.13
MQ	0.51	0.59	0.89	1.00	0.89	0.88	0.87	0.82	0.76	0.53	0.60	0.66
HMQ	1.23	1.55	1.79	1.87	2.75	1.65	2.39	1.84	2.09	1.14	2.11	1.81
MHQ	4.65	4.66	6.41	7.18	10.9	14.3	13.3	17.3	10.9	6.11	5.35	7.38
HQ	17.5	14.4	13.2	20.4	54.9	60.1	28.0	67.7	37.7	14.0	19.7	50.3

Jahreswerte in m³/s (Q),l/s.km²(Mq), mm (h_A)

	Berichtsjahr			Reihe: 2002 - 2006			Reihe: 1983 - 2007		
NQ	0.07	01.01.		.019	09.09.2003		.019	09.09.2003	
NQ_T	0.09	14.05.					.021	28.08.2003	
$MJNQ_T$							0.07		
NJMQ							0.44		2003
MQ,Mq,h_A	0.76	42.9	1354	0.67	38.0	1199	0.75	42.5	1340
HJMQ							0.97		1983
MJHQ							29.1		
HQ	60.1	04.06.		67.7	06.08.2006		67.7	06.08.2006	

NNQ seit 1983: .019 09.09.2003 **HHQ seit** 1983: 67.7 06.08.2006

Berichtsjahr(J) Überschreitungsdauer der Abflüsse in Tagen Reihe(R): 2002-2006

m³/s	Tage(J)	Tage(R)	m³/s	Tage(J)	Tage(R)	m³/s	Tage(J)	Tage(R)	m³/s	Tage(J)	Tage(R)
10000			500			20.0			1.00	69	60.8
8000			350			16.0		0.2	0.80	82	78.2
6000			250			12.0	1	0.6	0.60	103	103.0
4000			180			9.00	2	0.8	0.40	165	151.6
3000			140			7.00	3	2.0	0.30	207	196.2
2000			100			5.00	5	4.6	0.20	285	257.4
1600			80.0			3.50	10	9.4	0.10	364	320.0
1200			60.0			2.50	28	19.4	0.06	365	346.2
900			40.0			1.80	36	31.4	0.03		363.6
700			30.0			1.40	48	41.0	0.00		365.2

Im Jän,Nov,Dez durch Eis beeinflusst
Im Jän,Apr,Jun,Jul,Okt,Nov,Dez nach erg.Wasserständen erm.

Abflüsse

Nr. 22 Hoher Steg
Dornbirnerach

Mst.Nr. 200212 Art: Schreibpegel Einzugsgebiet: 112.9 km²

Monat	I	II	III	IV	V	VI	VII	VIII	IX	X	XI	XII
Tag	Tägliche Abflüsse 2007 in m³/s											
1.	8.51	1.00	5.23	6.52	0.88	6.26	1.38	2.31	5.11	2.94	1.60	1.59
2.	4.93	0.87	16.9	7.99	0.85	9.83	3.51	1.72	3.59	2.30	1.17	1.84
3.	2.89	0.94	14.4	7.56	0.94	6.54	5.27	12.1	5.80	1.95	0.97	7.46
4.	2.37	0.93	8.02	12.2	1.07	9.97	13.6	4.50	34.4	1.73	0.95	4.88
5.	3.71	0.86	4.53	6.79	3.42	5.36	7.05	2.40	22.5	1.58	0.88	2.80
6.	3.02	2.05	3.30	5.51	6.45	2.99	4.47	1.82	14.9	1.39	1.71	2.95
7.	5.75	1.84	3.08	6.33	2.66	2.99	3.71	2.54	10.6	1.17	3.96	16.8
8.	4.83	1.63	2.90	5.99	1.57	2.83	3.32	38.2	6.70	1.14	6.63	13.3
9.	13.2	2.60	2.39	4.92	3.15	1.93	12.3	36.8	4.57	1.05	4.74	12.5
10.	7.99	1.95	4.80	4.72	1.64	1.57	20.5	10.8	3.41	0.97	3.24	8.83
11.	4.86	3.81	3.35	4.22	1.22	1.35	14.7	6.38	5.40	0.94	8.47	16.6
12.	5.36	6.77	2.93	4.49	1.12	7.31	9.37	4.52	3.26	0.87	8.04	11.3
13.	3.43	5.80	3.11	4.43	0.94	12.5	4.87	4.71	2.55	0.80	4.49	6.57
14.	2.46	2.92	3.16	3.89	0.89	4.06	2.98	3.26	2.19	0.74	5.34	4.48
15.	2.10	13.9	2.96	3.71	4.84	6.25	2.20	2.62	1.92	0.75	3.43	3.36
16.	1.73	6.10	2.63	3.31	3.49	8.13	1.81	6.81	1.75	0.72	2.12	2.64
17.	1.58	3.30	2.28	2.73	24.4	3.06	1.51	10.9	1.67	0.70	2.07	2.33
18.	1.60	2.47	2.09	2.26	14.4	2.71	2.00	4.94	17.4	4.65	1.70	2.17
19.	3.24	2.12	3.24	1.89	5.45	1.87	3.14	3.20	11.2	3.15	1.64	1.83
20.	2.07	1.95	2.84	1.70	3.81	1.48	1.40	3.76	4.95	2.16	1.54	1.91
21.	1.56	1.72	3.16	1.58	3.19	1.86	1.35	3.94	3.10	1.43	5.96	1.79
22.	1.41	1.59	2.90	1.48	2.80	4.73	4.20	3.18	2.42	1.26	10.6	1.68
23.	1.29	1.49	3.02	1.46	2.47	3.84	2.02	2.48	2.06	1.04	9.16	1.57
24.	1.20	1.57	3.25	1.46	2.28	2.01	11.0	2.09	1.91	0.93	9.73	1.47
25.	1.04	1.73	4.32	1.39	2.10	2.33	5.48	1.85	12.3	0.98	6.29	1.30
26.	0.96	1.89	5.75	1.31	1.96	8.83	2.24	1.65	13.5	0.97	4.08	1.39
27.	0.91	2.44	7.48	1.24	1.82	3.30	1.60	1.58	11.4	1.07	2.66	1.32
28.	1.05	6.05	7.49	1.13	2.68	2.72	1.32	2.11	14.1	0.92	2.04	1.23
29.	1.06		7.74	1.01	22.6	1.89	1.34	13.6	8.12	0.81	1.70	1.12
30.	1.05		7.94	0.96	13.9	1.46	18.8	17.4	4.42	1.86	1.62	1.47
31.	0.98		7.40		6.73		4.31	9.04		3.88		1.29
	Extremwerte in m³/s											
am	27.	05.	07.	30.	02.	20.	21.	27.	15.	17.	05.	29.
NQ	0.65	0.65	1.83	0.87	0.67	1.25	1.06	1.34	1.34	0.55	0.73	0.78
HQ	25.5	27.8	25.4	18.6	43.2	32.1	50.1	71.3	52.0	9.27	12.0	25.1
am	09.	15.	02.	04.	17.	04.	30.	08.	04.	18.	21.	07.
	Monatsmittel in m³/s(MQ),l/s.km²(Mq) bzw.Monatssummen in mm (h_A)											
MQ	3.16	2.94	4.99	3.81	4.70	4.40	5.57	7.20	7.91	1.51	3.95	4.57
Mq	28.0	26.0	44.2	33.7	41.6	39.0	49.4	63.8	70.1	13.4	35.0	40.5
h_A	75	63	118	87	112	101	132	171	182	36	91	105

Reihe: 2002-2006	Mittlere Monatsmittel in m³/s (MQ),l/s.km²(Mq) bzw. -summen in mm (h_A)											
MQ	2.59	2.61	5.28	6.26	6.05	4.14	3.76	6.43	4.29	4.30	3.15	2.16
Mq	23.0	23.2	46.7	55.5	53.6	36.6	33.3	57.0	38.0	38.1	27.9	19.1
h_A	62	56	125	144	143	95	89	153	98	102	72	50
Reihe: 1956-2007	**Mittlere Monatsmittel mit Extremwerten in m³/s**											
NQ	0.08	0.23	0.20	0.53	0.40	0.25	0.17	0.19	0.19	0.15	0.16	.050
NQ_T	0.13	0.25	0.25	0.68	0.50	0.25	0.30	0.27	0.19	0.22	0.27	0.11
MNQ_T	1.00	1.22	1.71	2.67	2.30	1.55	1.22	1.03	1.01	0.91	1.08	1.09
NMQ	0.66	0.50	1.08	2.39	2.19	0.98	1.06	0.59	0.76	0.70	0.63	0.58
MQ	2.80	3.36	4.90	6.56	6.75	6.67	5.85	5.98	4.67	3.48	3.49	3.43
HMQ	9.92	8.09	10.5	12.0	19.4	16.4	13.6	18.2	16.3	9.69	12.3	9.32
MHQ	19.6	20.3	31.0	38.9	49.6	75.9	75.7	83.2	57.1	37.7	29.3	29.7
HQ	100	66.5	104	112	165	220	185	220	140	150	101	110

Jahreswerte in m³/s (Q),l/s.km²(Mq), mm (h_A)	Berichtsjahr			Reihe: 2002 - 2006			Reihe: 1956 - 2007		
NQ	0.55	17.10.		.050	15.12.2002		.050	15.12.2002	
NQ_T	0.70	17.10.					0.11	15.12.2002	
$MJNQ_T$							0.51		
NJMQ							2.70		2003
MQ,Mq,h_A	4.57	40.5	1276	4.28	37.9	1195	4.83	42.8	1350
HJMQ							7.16		1970
MJHQ							121		
HQ	71.3	08.08.		130	23.08.2005		220	10.06.1965	
NNQ seit 1956:	.050	15.12.2002		**HHQ seit** 1956:	220	10.06.1965			

Berichtsjahr(J) Überschreitungsdauer der Abflüsse in Tagen Reihe(R): 2002-2006												
m³/s	Tage(J)	Tage(R)	m³/s	Tage(J)	Tage(R)	m³/s	Tage(J)	Tage(R)	m³/s	Tage(J)	Tage(R)	
10000			500			20.0	7	9.8	1.00	336	289.0	
8000			350			16.0	13	15.8	0.80	361	311.4	
6000			250			12.0	31	24.6	0.60	365	337.2	
4000			180			9.00	45	40.4	0.40		357.2	
3000			140			7.00	64	54.6	0.30		362.4	
2000			100			5.00	97	89.2	0.20		364.8	
1600			80.0		0.2	3.50	141	133.6	0.10		365.2	
1200			60.0		0.4	2.50	200	176.0	0.06			
900			40.0		1.6	1.80	257	219.6	0.03			
700			30.0	3	3.4	1.40	302	247.2	0.00			

Im Jän,Feb,Mrz,Apr,Mai,Jun,Jul nach erg.Wasserständen erm.

Nr. 25 Lustenau (Hofsteig)
Rheintalbinnenkanal

Mst.Nr. 200220 Art: Schreibpegel Einzugsgebiet: 77.5 km²

Monat	I	II	III	IV	V	VI	VII	VIII	IX	X	XI	XII
Tag	Tägliche Abflüsse 2007 in m³/s											
1.	1.16	0.46	1.46	1.61	0.39	0.72	0.58	1.36	2.71	1.52	0.87	0.80
2.	1.13	0.51	5.14	1.71	0.38	1.72	1.14	1.14	2.12	1.28	0.71	0.79
3.	0.96	0.52	3.92	1.75	0.39	1.03	1.30	3.21	2.15	1.14	0.63	1.93
4.	0.82	0.51	2.54	3.74	0.40	0.88	2.66	1.73	17.9	1.06	0.62	1.55
5.	0.85	0.48	1.72	1.84	1.11	0.70	1.48	1.32	13.4	1.00	0.58	1.34
6.	0.77	0.65	1.42	1.32	1.40	0.64	1.17	1.15	7.53	0.92	0.62	1.22
7.	0.96	0.67	1.28	1.29	0.75	0.60	1.05	1.18	3.96	0.84	0.65	5.85
8.	0.95	0.59	1.25	1.24	0.59	0.65	1.12	13.7	2.75	0.79	0.90	4.18
9.	3.38	0.71	1.09	1.12	0.62	0.59	3.22	17.3	2.10	0.75	0.87	4.11
10.	2.00	0.61	1.78	1.06	0.53	0.57	4.69	4.86	1.72	0.73	0.82	3.14
11.	1.29	1.32	1.41	0.98	0.50	0.53	3.11	2.60	1.56	0.69	0.94	6.88
12.	1.13	2.30	1.22	0.96	0.50	1.17	2.15	1.89	1.29	0.68	1.43	7.09
13.	0.94	2.04	1.17	0.91	0.48	1.20	1.44	1.84	1.17	0.65	1.09	3.91
14.	0.82	1.51	1.14	0.83	0.46	0.73	1.14	1.48	1.09	0.62	2.35	2.54
15.	0.73	2.73	1.11	0.75	1.00	1.24	0.97	1.30	1.03	0.61	2.23	1.93
16.	0.68	1.97	1.07	0.69	0.77	1.64	0.86	2.29	0.99	0.59	1.39	1.52
17.	0.64	1.56	1.01	0.64	3.55	0.84	0.80	3.59	0.96	0.57	1.08	1.27
18.	0.62	1.34	0.99	0.58	4.11	0.73	0.79	2.09	3.14	0.82	0.93	1.11
19.	0.59	1.21	1.30	0.55	1.07	0.63	1.97	1.57	3.08	1.14	0.84	0.97
20.	0.57	1.13	1.50	0.51	0.57	0.57	0.88	1.60	1.78	1.18	0.80	0.89
21.	0.55	1.07	1.66	0.49	0.48	0.64	0.88	1.52	1.40	0.87	1.62	0.84
22.	0.52	1.03	1.82	0.45	0.46	1.03	1.66	1.36	1.23	0.79	2.61	0.79
23.	0.51	1.00	2.09	0.43	0.42	0.87	1.00	1.19	1.12	0.72	2.17	0.75
24.	0.54	1.01	2.30	0.43	0.41	0.66	3.03	1.09	1.07	0.70	2.15	0.70
25.	0.49	1.04	2.78	0.44	0.40	0.67	1.39	1.01	4.96	0.68	1.66	0.67
26.	0.46	1.03	2.36	0.44	0.40	1.48	1.09	0.93	5.08	0.66	1.31	0.64
27.	0.43	1.04	2.34	0.43	0.39	0.84	0.95	0.88	5.24	0.65	1.09	0.61
28.	0.45	1.48	2.20	0.42	0.58	0.71	0.87	0.99	5.04	0.62	0.93	0.59
29.	0.47		2.06	0.41	1.61	0.64	0.81	4.98	3.03	0.59	0.86	0.57
30.	0.46		2.00	0.40	1.49	0.59	5.44	7.92	1.96	0.70	0.82	0.64
31.	0.44		1.82		0.74		1.82	4.64		1.29		0.59
	Extremwerte in m³/s											
am	27.	01.	18.	30.	27.	11.	01.	28.	17.	17.	06.	29.
NQ	0.40	0.41	0.95	0.37	0.28	0.39	0.50	0.85	0.92	0.53	0.54	0.55
HQ	6.79	4.12	9.67	6.44	9.78	3.99	12.3	23.8	26.4	1.72	4.33	9.92
am	09.	15.	02.	04.	18.	15.	30.	09.	04.	30.	14.	11.
	Monatsmittel in m³/s(MQ),l/s.km²(Mq) bzw.Monatssummen in mm (h_A)											
MQ	0.85	1.13	1.84	0.95	0.87	0.85	1.66	3.02	3.42	0.83	1.18	1.95
Mq	10.9	14.5	23.7	12.2	11.2	11.0	21.4	39.0	44.1	10.8	15.3	25.1
h_A	29	35	63	32	30	28	57	104	114	29	40	65

Reihe: 2002-2006	Mittlere Monatsmittel in m³/s (MQ),l/s.km²(Mq) bzw. -summen in mm (h_A)											
MQ	1.42	1.39	1.79	2.19	1.87	1.69	1.54	2.43	2.17	2.00	1.78	1.27
Mq	18.3	18.0	23.1	28.2	24.1	21.8	19.8	31.3	28.0	25.8	22.9	16.3
h_A	49	43	62	73	65	56	53	84	73	69	59	42
Reihe: 1981-2007	**Mittlere Monatsmittel mit Extremwerten in m³/s**											
NQ	0.09	0.16	0.06	0.35	0.16	0.25	0.24	0.14	0.18	0.10	0.09	0.21
NQ_T	0.10	0.20	0.10	0.39	0.32	0.35	0.25	0.14	0.20	0.12	0.11	0.24
MNQ_T	0.63	0.64	0.79	1.01	0.84	0.93	0.80	0.74	0.74	0.62	0.60	0.72
NMQ	0.47	0.46	0.74	0.95	0.84	0.65	0.80	0.44	0.68	0.19	0.52	0.41
MQ	1.45	1.47	1.97	2.18	2.14	2.60	2.38	2.22	2.23	1.50	1.54	1.84
HMQ	4.98	3.50	4.68	4.51	8.17	5.24	6.08	4.76	5.52	5.42	5.03	5.20
MHQ	6.46	7.10	9.61	10.8	14.0	18.3	16.7	18.5	16.5	8.92	8.73	10.7
HQ	22.7	23.7	24.1	29.0	54.4	47.6	39.3	59.2	36.5	25.6	26.5	37.7

Jahreswerte in m³/s (Q),l/s.km²(Mq), mm (h_A)	Berichtsjahr			Reihe: 2002 - 2006			Reihe: 1981 - 2007		
NQ	0.28	27.05.		0.16	27.05.2004		0.06	19.03.1985	
NQ_T	0.38	02.05.					0.10	18.03.1985	
$MJNQ_T$							0.37		
NJMQ							1.13		1997
MQ,Mq,h_A	1.55	20.0	630	1.79	23.1	730	1.96	25.3	798
HJMQ							3.10		1981
MJHQ							30.8		
HQ	26.4	04.09.		50.4	12.08.2002		59.2	06.08.2000	
NNQ seit 1977:	0.06	19.03.1985		**HHQ seit** 1977:	59.2	06.08.2000			

Berichtsjahr(J) Überschreitungsdauer der Abflüsse in Tagen Reihe(R): 2002-2006												
m³/s	Tage(J)	Tage(R)	m³/s	Tage(J)	Tage(R)	m³/s	Tage(J)	Tage(R)	m³/s	Tage(J)	Tage(R)	
10000			500			20.0		0.6	1.00	194	211.6	
8000			350			16.0	2	1.0	0.80	242	268.4	
6000			250			12.0	4	3.6	0.60	301	319.6	
4000			180			9.00	4	6.8	0.40	361	356.0	
3000			140			7.00	7	11.6	0.30	365	365.0	
2000			100			5.00	14	19.8	0.20		365.2	
1600			80.0			3.50	28	36.2	0.10			
1200			60.0			2.50	46	59.8	0.06			
900			40.0			1.80	77	100.6	0.03			
700			30.0		0.2	1.40	114	143.0	0.00			

durch Verkrautung beeinflusst
Im Jän,Mrz,Apr,Mai,Jun,Jul,Aug,Sep,Okt,Nov,Dez n.erg.W.erm.

Abflüsse

Nr. 26 Lauterach
Dornbirnerach

Mst.Nr. 200410 Art: Schreibpegel Einzugsgebiet: 195.6 km²

Monat	I	II	III	IV	V	VI	VII	VIII	IX	X	XI	XII
Tag	Tägliche Abflüsse 2007 in m³/s											
1.	9.77	1.60	7.38	8.59	1.64	7.49	2.54	4.69	8.44	5.34	3.11	2.96
2.	6.67	1.59	23.6	9.93	1.58	13.7	5.52	3.67	6.29	4.46	2.39	3.04
3.	4.29	1.64	19.8	9.65	1.63	8.38	7.35	16.8	7.71	3.86	2.05	9.00
4.	3.50	1.65	11.7	16.6	1.78	13.0	17.4	7.63	53.3	3.42	2.01	6.63
5.	4.89	1.52	7.19	9.58	5.31	7.31	9.69	4.80	35.8	3.23	1.87	4.91
6.	4.11	2.93	5.37	7.89	9.10	4.78	6.84	3.81	23.3	2.91	2.69	4.75
7.	6.75	2.82	4.84	8.48	4.64	4.53	5.77	4.48	15.0	2.59	4.90	21.8
8.	6.25	2.43	4.65	8.15	2.94	4.62	5.43	57.3	10.5	2.44	7.20	17.4
9.	17.0	3.50	3.85	7.02	4.73	3.35	16.7	58.7	7.95	2.35	5.73	16.2
10.	10.5	2.69	7.13	6.70	2.92	2.91	27.9	16.5	6.46	2.26	4.60	11.8
11.	6.72	5.32	5.44	6.10	2.31	2.54	19.3	9.91	7.83	2.17	8.90	22.5
12.	6.88	8.99	4.65	6.32	2.11	9.65	12.5	7.35	5.65	2.03	9.38	18.5
13.	4.85	8.05	4.76	6.19	1.78	15.5	7.63	7.27	4.66	1.88	5.96	11.1
14.	3.64	4.50	4.76	5.52	1.63	5.97	5.31	5.57	4.16	1.81	7.86	7.65
15.	3.12	18.2	4.51	5.25	6.79	8.03	4.13	4.59	3.71	1.72	6.77	5.98
16.	2.67	9.24	4.08	4.78	5.36	11.3	3.49	9.24	3.39	1.61	4.51	4.85
17.	2.44	5.90	3.58	4.11	31.9	5.14	2.98	15.3	3.24	1.53	4.06	4.26
18.	2.33	4.52	3.32	3.54	22.0	4.53	3.03	7.97	23.0	5.38	3.44	3.90
19.	3.97	3.86	4.93	3.11	7.47	3.37	6.47	5.66	15.4	5.00	3.26	3.30
20.	2.80	3.59	4.93	2.87	4.71	2.81	2.90	6.21	7.74	4.13	3.00	3.15
21.	2.27	3.19	5.62	2.70	3.61	3.33	2.88	6.32	5.49	3.00	7.38	3.00
22.	2.10	2.94	5.58	2.54	3.22	6.67	6.62	5.41	4.51	2.62	12.9	2.83
23.	1.95	2.79	6.08	2.47	2.65	5.98	3.48	4.43	3.93	2.25	10.9	2.63
24.	1.94	2.82	6.57	2.46	2.35	3.59	14.7	3.83	3.59	2.08	11.5	2.46
25.	1.71	3.06	8.38	2.39	2.11	3.54	7.89	3.37	17.6	2.08	7.82	2.15
26.	1.58	3.19	9.11	2.28	1.89	11.6	4.11	3.01	19.1	2.04	5.78	2.22
27.	1.50	3.88	10.5	2.17	1.73	5.30	3.15	2.84	17.1	2.21	4.47	2.15
28.	1.63	7.88	10.3	2.01	2.84	4.43	2.67	3.29	20.2	1.95	3.69	2.01
29.	1.66		10.3	1.84	29.5	3.37	2.52	19.4	11.9	1.80	3.29	1.84
30.	1.67		10.4	1.74	19.2	2.73	26.5	26.3	7.14	2.60	3.08	2.32
31.	1.58		9.67		8.31		7.53	14.2		5.69		2.05
	Extremwerte in m³/s											
am	27.	05.	18.	30.	02.	11.	01.	27.	17.	17.	05.	29.
NQ	1.32	1.32	3.04	1.65	1.43	2.20	2.29	2.65	3.05	1.43	1.72	1.50
HQ	34.9	38.6	37.5	25.2	60.0	44.0	69.3	114	78.5	9.56	14.3	33.8
am	09.	15.	02.	04.	17.	04.	30.	08.	04.	18.	21.	07.
	Monatsmittel in m³/s(MQ),l/s.km²(Mq) bzw.Monatssummen in mm (h_A)											
MQ	4.28	4.44	7.52	5.43	6.44	6.31	8.22	11.3	12.1	2.85	5.49	6.75
Mq	21.9	22.7	38.4	27.8	32.9	32.3	42.0	57.7	62.1	14.6	28.0	34.5
h_A	59	55	103	72	88	84	113	155	161	39	73	89

Reihe: 2002-2006	Mittlere Monatsmittel in m³/s (MQ),l/s.km²(Mq) bzw. -summen in mm (h_A)											
MQ	4.50	4.41	7.61	9.29	8.73	6.39	5.67	9.72	6.71	6.86	5.56	3.78
Mq	23.0	22.6	38.9	47.5	44.7	32.7	29.0	49.7	34.3	35.1	28.4	19.3
h_A	62	55	104	123	120	85	78	133	89	94	74	50
Reihe: 1984-2007	**Mittlere Monatsmittel mit Extremwerten in m³/s**											
NQ	0.36	0.24	0.26	1.01	0.68	0.52	0.49	0.49	0.46	0.46	0.65	0.59
NQ_T	0.39	0.28	0.40	1.20	0.80	0.60	0.56	0.56	0.48	0.61	0.80	0.83
MNQ_T	1.46	1.71	2.45	4.09	2.83	2.62	2.50	1.70	1.60	1.48	1.68	1.57
NMQ	1.68	0.67	3.27	3.36	3.04	1.84	2.17	1.10	1.93	1.01	1.23	1.90
MQ	4.07	4.50	7.39	9.13	8.69	9.15	8.64	8.15	7.17	4.82	5.46	5.54
HMQ	8.18	10.3	13.6	16.5	29.3	19.7	21.7	18.8	21.6	10.5	16.3	13.9
MHQ	24.0	24.5	39.6	51.3	61.1	78.4	77.8	91.8	65.6	37.1	33.6	46.4
HQ	60.2	80.7	101	112	211	175	129	236	157	96.7	126	204

Jahreswerte in m³/s (Q),l/s.km²(Mq), mm (h_A)									
	Berichtsjahr			Reihe: 2002 - 2006			Reihe: 1984 - 2007		
NQ	1.32	27.01.		0.53	24.08.2003		0.24	06.02.1996	
NQ_T	1.50	27.01.					0.28	11.02.1996	
$MJNQ_T$							0.95		
NJMQ							4.39		2003
MQ,Mq,h_A	6.78	34.6	1093	6.63	33.9	1070	6.90	35.3	1113
HJMQ							9.57		1999
MJHQ							138		
HQ	114	08.08.		236	23.08.2005		236	23.08.2005	
NNQ seit 1983:	0.24	06.02.1996		**HHQ seit** 1983:	236	23.08.2005			

Berichtsjahr(J) Überschreitungsdauer der Abflüsse in Tagen Reihe(R): 2002-2006												
m³/s	Tage(J)	Tage(R)	m³/s	Tage(J)	Tage(R)	m³/s	Tage(J)	Tage(R)	m³/s	Tage(J)	Tage(R)	
10000			500			20.0	16	20.4	1.00			354.8
8000			350			16.0	33	29.6	0.80			360.0
6000			250			12.0	43	45.4	0.60			364.8
4000			180			9.00	71	69.2	0.40			365.2
3000			140		0.2	7.00	109	99.8	0.30			
2000			100		0.4	5.00	162	144.8	0.20			
1600			80.0		0.6	3.50	230	201.8	0.10			
1200			60.0		1.0	2.50	297	257.8	0.06			
900			40.0	3	4.0	1.80	342	308.2	0.03			
700			30.0	5	9.6	1.40	365	337.8	0.00			

Im Feb,Mrz,Apr,Jun nach ergänzten Wasserständen ermittelt

Nr. 28 Hopfreben
Bregenzerach

Mst.Nr. 200246 Art: Schreibpegel Einzugsgebiet: 41.7 km²

Monat	I	II	III	IV	V	VI	VII	VIII	IX	X	XI	XII
Tag	Tägliche Abflüsse 2007 in m³/s											
1.	1.32	0.71	1.63	1.55	2.23	4.82	2.05	2.04	3.14	2.30	0.79	1.14
2.	1.00	0.65	1.70	1.82	2.19	4.02	5.56	1.79	2.40	1.87	0.76	1.15
3.	0.77	0.64	3.57	1.94	2.13	3.53	4.70	3.06	3.73	1.56	0.74	1.90
4.	0.73	0.59	2.96	1.77	1.99	2.74	10.3	2.04	10.1	1.39	0.76	1.39
5.	0.69	0.59	1.76	1.71	2.11	2.29	10.2	1.61	5.94	1.27	0.70	1.21
6.	0.65	0.59	1.70	2.30	2.67	1.82	7.14	1.35	4.13	1.20	0.65	1.25
7.	0.83	0.58	1.71	2.96	2.30	1.83	5.03	1.66	5.08	1.08	0.68	5.07
8.	0.84	0.56	1.57	3.10	2.69	1.75	3.23	5.84	5.26	0.99	0.72	3.91
9.	2.02	0.55	1.50	3.01	10.3	2.01	13.1	9.45	4.07	0.94	0.69	2.55
10.	2.23	0.54	1.43	3.11	4.36	1.89	11.5	5.46	3.03	0.89	0.64	1.92
11.	1.79	0.55	1.24	3.07	3.16	2.30	6.35	3.07	4.88	0.85	0.97	1.60
12.	2.45	0.70	1.26	3.58	3.63	4.05	5.06	2.28	2.96	0.82	1.08	1.41
13.	1.55	0.72	1.38	4.06	3.30	3.57	3.96	2.41	2.20	0.79	0.93	1.23
14.	1.25	0.62	1.52	3.96	3.18	2.32	3.03	2.72	1.78	0.75	0.86	1.11
15.	1.03	0.86	1.68	4.52	3.01	3.81	2.50	1.94	1.53	0.73	0.84	1.00
16.	0.91	0.74	1.75	4.72	2.55	3.37	2.13	1.85	1.33	0.71	0.79	0.98
17.	0.82	0.69	1.62	4.15	8.58	2.21	1.88	2.96	1.20	0.69	0.77	0.95
18.	0.95	0.68	1.82	3.33	11.1	2.26	1.72	1.99	9.20	0.99	0.77	0.91
19.	11.2	0.69	1.95	3.04	4.40	1.54	1.59	2.25	5.49	0.88	0.77	0.89
20.	4.35	0.68	1.49	3.12	3.65	1.44	1.61	2.49	3.37	0.84	0.78	0.87
21.	2.17	0.68	1.34	3.22	3.41	2.09	1.53	2.67	2.50	0.81	2.78	0.87
22.	1.60	0.69	1.16	3.13	2.87	2.86	2.63	2.10	1.96	0.81	4.31	0.85
23.	1.18	0.70	1.06	3.10	2.27	2.18	1.60	1.68	1.65	0.80	3.77	0.83
24.	1.03	0.66	0.98	3.21	2.14	1.75	5.18	1.40	1.44	0.84	3.23	0.80
25.	0.92	0.65	1.02	3.56	2.16	2.72	4.16	1.20	1.77	0.86	2.48	0.78
26.	0.89	0.63	1.22	3.94	2.07	8.08	2.42	1.06	2.34	0.96	1.88	0.77
27.	0.84	0.61	1.46	4.25	1.40	5.40	1.94	0.98	2.37	1.03	1.50	0.74
28.	0.79	1.75	1.51	3.63	1.44	5.22	1.67	1.26	3.10	0.94	1.33	0.73
29.	0.74		1.54	3.24	1.79	2.83	2.20	5.98	3.24	0.86	1.23	0.72
30.	0.73		1.54	2.59	2.37	2.20	11.4	7.93	2.73	0.86	1.16	0.73
31.	0.72		1.55		3.64		3.40	4.96		0.85		0.71
	Extremwerte in m³/s											
am	01.	10.	25.	01.	28.	09.	20.	28.	18.	17.	10.	31.
NQ	0.51	0.52	0.90	1.45	1.22	1.22	1.38	0.91	1.13	0.67	0.58	0.69
HQ	18.1	2.55	6.31	6.58	26.2	15.3	25.6	14.0	15.2	2.57	4.58	7.18
am	19.	28.	03.	16.	18.	26.	09.	09.	18.	01.	22.	07.
	Monatsmittel in m³/s(MQ),l/s.km²(Mq) bzw.Monatssummen in mm (h_A)											
MQ	1.58	0.69	1.60	3.16	3.39	2.96	4.54	2.89	3.46	1.00	1.31	1.32
Mq	37.9	16.5	38.4	75.7	81.3	71.1	109	69.2	83.1	24.1	31.5	31.7
h_A	102	40	103	196	218	184	292	185	215	65	82	82

Reihe: 2002-2006	Mittlere Monatsmittel in m³/s (MQ),l/s.km²(Mq) bzw. -summen in mm (h_A)											
MQ	0.67	0.53	1.68	3.22	5.83	4.11	2.47	3.52	2.01	2.11	1.44	0.66
Mq	16.0	12.8	40.3	77.2	140	98.6	59.3	84.3	48.1	50.6	34.6	15.9
h_A	43	31	108	200	375	256	159	226	125	135	90	41
Reihe: 1956-2007	**Mittlere Monatsmittel mit Extremwerten in m³/s**											
NQ	0.18	0.18	0.18	0.30	0.97	0.77	0.47	0.25	0.18	0.23	0.20	0.12
NQ_T	0.18	0.23	0.27	0.54	1.12	0.89	0.56	0.28	0.25	0.23	0.21	0.22
MNQ_T	0.43	0.43	0.55	1.06	2.72	3.03	1.80	1.12	0.84	0.67	0.63	0.48
NMQ	0.26	0.30	0.52	1.50	3.39	2.47	1.61	0.83	0.59	0.33	0.27	0.26
MQ	0.63	0.70	1.43	3.30	7.04	6.37	4.38	3.34	2.39	1.56	1.30	0.94
HMQ	1.58	2.06	3.72	6.30	12.2	14.2	9.17	6.38	5.85	5.48	4.65	2.86
MHQ	3.02	5.68	6.25	10.9	21.1	23.0	23.6	28.5	16.4	10.4	7.48	7.58
HQ	18.1	47.5	31.5	17.9	51.9	45.8	44.3	160	45.0	44.4	36.0	42.0

Jahreswerte in m³/s (Q),l/s.km²(Mq), mm (h_A)									
	Berichtsjahr			Reihe: 2002 - 2006			Reihe: 1956 - 2007		
NQ	0.51	01.01.		0.21	17.12.2005		0.12	22.12.1991	
NQ_T	0.54	10.02.					0.18	02.01.1958	
$MJNQ_T$							0.34		
NJMQ							1.75		2003
MQ,Mq,h_A	2.34	56.0	1766	2.38	57.0	1799	2.79	66.9	2111
HJMQ							3.87		1970
MJHQ							40.8		
HQ	26.2	18.05.		160	23.08.2005		160	23.08.2005	
NNQ seit 1956:	0.12	22.12.1991		**HHQ seit** 1956:	160	23.08.2005			

Berichtsjahr(J) Überschreitungsdauer der Abflüsse in Tagen Reihe(R): 2002-2006												
m³/s	Tage(J)	Tage(R)	m³/s	Tage(J)	Tage(R)	m³/s	Tage(J)	Tage(R)	m³/s	Tage(J)	Tage(R)	
10000			500			20.0		0.8	1.00	262	221.0	
8000			350			16.0		1.8	0.80	304	244.6	
6000			250			12.0	1	3.8	0.60	357	278.4	
4000			180			9.00	11	7.6	0.40	365	327.6	
3000			140			7.00	15	18.4	0.30		348.6	
2000			100			5.00	30	42.8	0.20		365.2	
1600			80.0			3.50	64	83.8	0.10			
1200			60.0			2.50	114	120.2	0.06			
900			40.0		0.2	1.80	173	154.0	0.03			
700			30.0		0.4	1.40	225	181.6	0.00			

Im Jän,Feb nach ergänzten Wasserständen ermittelt

Abflüsse

Nr. 29 Au
Bregenzerach

Mst.Nr. 200253 Art: Schreibpegel Einzugsgebiet: 149.3 km²

Monat	I	II	III	IV	V	VI	VII	VIII	IX	X	XI	XII
Tag	Tägliche Abflüsse 2007 in m³/s											
1.	7.03	2.33	8.58	5.42	6.60	10.6	5.93	6.81	9.80	6.66	1.96	4.16
2.	5.13	2.14	9.58	6.16	6.02	10.4	12.1	6.10	7.87	5.69	1.84	4.27
3.	3.75	2.11	12.9	6.42	5.51	9.56	10.5	8.84	11.6	4.95	1.77	8.55
4.	3.46	1.90	9.47	6.14	5.05	9.45	21.1	6.63	29.2	4.49	1.81	6.04
5.	3.67	1.84	7.10	5.59	5.86	8.30	21.7	5.42	19.3	4.07	1.73	5.01
6.	3.39	1.89	6.37	6.56	7.68	7.32	15.1	4.71	14.0	3.77	1.82	5.04
7.	5.08	1.78	6.73	7.87	6.45	7.31	11.1	5.01	14.5	3.38	2.04	15.3
8.	5.15	1.72	5.90	8.20	7.14	6.97	9.12	15.9	14.0	3.07	2.46	11.4
9.	13.0	1.77	5.08	8.26	20.2	6.47	27.2	25.3	11.6	2.85	2.52	8.21
10.	12.4	1.67	4.76	8.98	9.10	6.14	28.9	14.1	9.22	2.66	2.40	6.66
11.	10.5	1.91	4.02	9.59	7.21	6.21	18.9	10.4	13.2	2.49	5.77	5.65
12.	14.7	3.06	4.08	11.0	7.48	13.4	13.5	8.42	8.77	2.34	6.36	4.87
13.	9.36	3.28	4.43	12.1	6.67	14.6	10.6	8.31	7.10	2.20	4.30	4.10
14.	7.58	2.49	4.85	11.9	6.18	9.47	8.75	7.79	6.05	2.07	3.85	3.57
15.	6.05	4.53	5.35	12.6	7.27	10.7	7.40	6.29	5.36	1.96	3.46	3.01
16.	5.27	3.44	5.70	12.8	6.91	10.9	6.35	6.53	4.75	1.87	2.96	2.73
17.	4.66	2.95	5.46	11.9	22.7	8.11	5.61	10.4	4.27	1.79	2.70	2.54
18.	5.04	2.72	5.57	9.89	21.8	7.59	5.11	7.15	18.1	3.06	2.71	2.40
19.	27.8	2.68	6.16	8.98	10.5	6.25	4.64	6.86	12.5	2.65	2.86	2.51
20.	15.0	2.66	4.74	8.72	8.55	6.28	4.53	7.58	8.69	2.39	2.81	2.45
21.	9.58	2.59	4.11	8.57	8.41	9.94	4.38	8.15	6.91	2.21	8.23	2.46
22.	6.97	2.56	3.60	8.14	7.30	10.8	6.74	6.75	5.79	2.12	12.1	2.37
23.	5.57	2.58	3.28	8.24	6.30	10.4	4.40	5.70	5.09	2.05	11.2	2.28
24.	4.33	2.43	3.05	8.36	5.79	8.22	14.0	4.92	4.54	2.14	10.7	2.13
25.	3.60	2.42	3.23	8.81	5.54	9.61	10.1	4.34	5.75	2.25	8.57	2.01
26.	3.22	2.44	4.24	9.13	5.51	19.2	6.58	3.87	8.16	2.40	7.03	1.96
27.	2.99	2.43	5.27	9.18	4.80	11.7	5.41	3.50	7.73	2.55	5.82	1.84
28.	2.86	7.57	5.20	8.61	4.75	10.8	4.70	4.00	9.08	2.36	5.06	1.77
29.	2.64		5.12	8.05	8.92	8.36	4.98	15.8	9.11	2.14	4.68	1.73
30.	2.44		5.24	7.48	9.61	6.81	21.9	20.1	7.70	2.14	4.34	1.74
31.	2.38		5.34		9.93		8.98	13.2		2.14		1.66

Extremwerte in m³/s

am	01.	08.	25.	01.	27.	11.	21.	28.	18.	17.	05.	31.
NQ	2.15	1.54	2.83	4.80	4.43	5.16	3.95	3.16	4.05	1.72	1.50	1.60
HQ	34.6	11.1	18.5	17.0	53.4	37.5	50.9	42.6	47.0	7.30	12.4	19.5
am	19.	28.	03.	15.	17.	26.	09.	09.	04.	01.	22.	07.

Monatsmittel in m³/s(MQ),l/s.km²(Mq) bzw.Monatssummen in mm (h_A)

MQ	6.92	2.64	5.63	8.79	8.44	9.40	11.0	8.68	9.99	2.87	4.53	4.21
Mq	46.4	17.7	37.7	58.9	56.6	63.0	73.5	58.1	66.9	19.2	30.3	28.2
h_A	124	43	101	153	151	163	197	156	173	51	79	73

Reihe: 2002-2006 **Mittlere Monatsmittel in m³/s (MQ),l/s.km²(Mq) bzw. -summen in mm (h_A)**

MQ	3.00	2.36	7.57	11.8	17.0	10.3	7.07	11.1	6.95	7.55	5.43	2.75
Mq	20.1	15.8	50.7	78.9	114	68.9	47.3	74.0	46.6	50.6	36.4	18.4
h_A	54	38	136	204	305	179	127	198	121	135	94	48

Reihe: 1951-2007 **Mittlere Monatsmittel mit Extremwerten in m³/s**

NQ	0.35	0.49	0.40	1.40	3.75	1.69	1.10	0.55	0.53	0.75	0.64	0.28
NQ_T	0.35	0.50	0.50	1.60	4.21	1.80	1.50	0.56	0.60	0.86	0.69	0.28
MNQ_T	1.30	1.39	2.02	4.27	9.72	8.98	4.83	3.27	2.52	2.13	2.00	1.53
NMQ	0.75	0.58	2.09	4.93	8.44	5.67	3.30	1.94	2.19	1.10	1.14	0.69
MQ	2.58	2.75	5.70	11.8	21.1	18.0	12.4	9.86	7.48	5.38	4.64	3.44
HMQ	8.94	7.30	14.5	18.3	46.6	40.4	23.5	20.7	16.0	17.5	17.6	8.48
MHQ	12.9	13.9	22.1	34.7	58.8	64.7	66.1	72.5	51.2	30.1	24.4	21.1
HQ	67.3	97.0	114	59.8	196	135	170	359	196	124	107	110

Jahreswerte in m³/s (Q),l/s.km²(Mq), mm (h_A)

	Berichtsjahr			Reihe: 2002 - 2006			Reihe: 1951 - 2007		
NQ	1.50	05.11.		0.55	26.08.2003		0.28	19.12.1953	
NQ_T	1.66	31.12.					0.28	19.12.1953	
$MJNQ_T$							0.93		
NJMQ							6.13		2003
MQ,Mq,h_A	6.94	46.5	1467	7.83	52.5	1655	8.79	58.8	1856
HJMQ							13.2		1970
MJHQ							109		
HQ	53.4	17.05.		359	23.08.2005		359	23.08.2005	

NNQ seit 1951: 0.28 19.12.1953 **HHQ seit** 1951: 359 23.08.2005

Berichtsjahr(J)	Überschreitungsdauer der Abflüsse in Tagen								Reihe(R): 2002-2006			
m³/s	Tage(J)	Tage(R)	m³/s	Tage(J)	Tage(R)	m³/s	Tage(J)	Tage(R)	m³/s	Tage(J)	Tage(R)
10000			500			20.0	12	23.6	1.00		344.8
8000			350			16.0	16	43.4	0.80		358.2
6000			250			12.0	41	78.0	0.60		364.4
4000			180			9.00	86	113.6	0.40		365.2
3000			140		0.2	7.00	143	142.2	0.30		
2000			100		0.2	5.00	225	186.2	0.20		
1600			80.0		0.6	3.50	270	230.8	0.10		
1200			60.0		1.0	2.50	307	265.2	0.06		
900			40.0		3.2	1.80	354	306.2	0.03		
700			30.0		5.8	1.40	365	323.0	0.00		

Im Jun,Aug nach ergänzten Wasserständen ermittelt

Nr. 30 Mellau
Bregenzerach

Mst.Nr. 200261 Art: Schreibpegel Einzugsgebiet: 228.6 km²

Monat	I	II	III	IV	V	VI	VII	VIII	IX	X	XI	XII
Tag	Tägliche Abflüsse 2007 in m³/s											
1.	12.4	3.55	15.5	8.89	8.65	25.8	8.45	10.4	15.5	10.0	2.53	6.34
2.	7.19	3.27	19.1	10.2	7.72	25.4	19.3	8.74	12.0	8.27	2.21	6.56
3.	4.76	3.24	26.3	10.3	7.31	22.2	17.0	14.6	21.8	6.86	2.01	15.1
4.	4.16	2.97	18.2	9.75	6.73	20.4	37.1	10.1	63.2	5.92	2.05	10.5
5.	5.00	2.89	12.7	8.56	8.81	16.6	38.6	8.11	37.6	5.11	2.15	8.39
6.	4.48	2.99	10.9	10.0	12.7	13.9	26.9	7.13	27.3	4.52	2.45	8.43
7.	7.89	2.83	11.1	12.2	9.27	14.4	18.5	7.93	27.0	3.93	3.29	35.3
8.	7.62	2.73	9.51	12.4	9.68	12.9	14.3	37.0	24.0	3.57	4.98	24.2
9.	23.4	2.94	7.99	12.6	34.1	10.8	47.5	48.7	18.5	3.33	5.11	16.6
10.	18.7	2.80	7.63	13.5	14.9	9.67	56.9	24.5	13.5	3.16	4.91	13.1
11.	14.8	3.28	6.50	14.5	11.1	9.17	34.3	17.0	22.0	2.97	12.9	11.0
12.	21.6	5.40	6.59	17.4	11.1	22.6	23.0	13.2	12.9	2.79	14.5	9.37
13.	12.3	6.15	7.06	19.9	9.72	29.1	16.6	12.6	9.74	2.61	8.73	7.76
14.	9.25	4.69	7.53	19.4	8.95	15.8	12.6	11.3	7.94	2.45	7.25	6.33
15.	7.19	8.38	8.12	20.2	13.5	17.5	10.1	8.99	6.72	2.30	6.13	5.21
16.	5.98	6.43	8.45	20.3	12.9	18.2	8.47	11.0	5.84	2.18	5.22	4.56
17.	5.24	5.40	7.96	18.3	52.4	11.8	7.39	18.4	5.19	2.08	4.73	4.15
18.	5.87	4.85	8.07	14.7	46.6	10.5	6.61	10.8	34.6	4.81	4.59	3.84
19.	39.5	4.51	9.21	13.1	20.2	8.38	5.96	9.32	23.9	4.03	4.66	3.79
20.	20.6	4.27	6.85	12.7	14.0	7.55	5.57	10.1	14.0	3.42	4.47	3.73
21.	13.4	4.08	6.01	12.4	12.7	14.9	5.54	11.1	10.4	2.98	13.9	3.70
22.	9.64	3.94	5.26	11.7	10.7	16.2	9.33	9.01	8.42	2.68	22.5	3.60
23.	7.66	3.89	4.88	11.5	8.91	16.3	5.89	7.42	7.14	2.45	20.9	3.38
24.	6.26	3.70	4.54	11.9	7.91	11.7	24.8	6.30	6.26	2.43	19.9	3.07
25.	5.25	3.70	4.72	12.7	7.21	13.8	15.9	5.53	8.63	2.57	15.0	2.85
26.	4.74	4.07	6.43	13.1	6.69	34.7	9.16	4.99	14.7	2.78	11.8	2.75
27.	4.37	4.76	8.02	12.9	5.76	20.1	7.06	4.58	13.5	3.09	9.43	2.54
28.	4.15	14.1	8.11	11.9	6.02	17.5	5.96	5.04	16.8	2.87	7.98	2.39
29.	3.88		8.20	11.1	25.2	12.6	6.21	26.0	15.8	2.59	7.27	2.30
30.	3.61		8.54	10.1	21.6	9.93	42.0	34.0	12.1	2.67	6.67	2.35
31.	3.59		8.58		21.4		14.7	21.5		2.92		2.22

Extremwerte in m³/s

am	01.	08.	25.	01.	27.	20.	21.	28.	17.	17.	04.	31.
NQ	2.66	2.62	4.18	7.56	5.31	6.72	5.00	4.21	4.89	2.00	1.88	2.09
HQ	48.9	21.5	39.4	27.8	126	68.0	89.3	84.6	96.4	11.2	23.9	43.4
am	19.	28.	03.	15.	17.	26.	09.	09.	04.	01.	22.	07.

Monatsmittel in m³/s(MQ),l/s.km²(Mq) bzw.Monatssummen in mm (h_A)

MQ	9.82	4.49	9.31	13.3	14.7	16.3	18.1	14.0	17.2	3.69	8.01	7.60
Mq	43.0	19.7	40.7	58.1	64.1	71.5	79.3	61.4	75.4	16.1	35.0	33.2
h_A	115	48	109	151	172	185	212	165	195	43	91	86

Reihe: 2002-2006 **Mittlere Monatsmittel in m³/s (MQ),l/s.km²(Mq) bzw. -summen in mm (h_A)**

MQ	4.77	4.05	11.8	17.6	25.0	15.4	10.2	17.0	10.3	10.8	8.12	3.83
Mq	20.9	17.7	51.6	77.0	109	67.5	44.6	74.2	44.9	47.4	35.5	16.8
h_A	56	43	138	200	292	175	120	199	116	127	92	43

Reihe: 1951-2007 **Mittlere Monatsmittel mit Extremwerten in m³/s**

NQ	0.73	1.07	1.07	2.86	5.31	2.56	1.71	1.11	0.72	0.84	1.07	0.84
NQ_T	0.92	1.07	1.07	3.46	5.76	2.68	1.87	1.28	0.75	1.09	1.20	0.94
MNQ_T	2.29	2.50	3.49	7.24	14.5	12.9	6.80	4.75	3.98	3.23	3.15	2.52
NMQ	1.80	1.32	3.46	7.05	13.1	7.44	4.43	2.97	3.30	2.08	1.65	1.44
MQ	4.67	5.15	9.92	18.8	30.7	26.0	18.2	14.3	11.7	8.29	7.56	6.10
HMQ	13.7	13.4	24.6	30.8	73.9	54.2	36.2	29.4	29.8	27.6	30.0	13.4
MHQ	23.9	25.8	41.2	56.4	93.4	105	106	115	81.4	50.5	41.9	39.1
HQ	106	180	223	99.7	388	240	280	450	247	238	196	179

Jahreswerte in m³/s (Q),l/s.km²(Mq), mm (h_A)

	Berichtsjahr			Reihe: 2002 - 2006			Reihe: 1951 - 2007		
NQ	1.88	04.11.		1.08	01.12.2005		0.72	10.09.1991	
NQ_T	2.01	03.11.					0.75	21.09.1991	
$MJNQ_T$							1.65		
NJMQ							8.12		2003
MQ,Mq,h_A	11.4	49.9	1574	11.7	51.2	1613	13.5	59.0	1860
HJMQ							19.9		1970
MJHQ							181		
HQ	126	17.05.		450	23.08.2005		450	23.08.2005	

NNQ seit 1951: 0.72 10.09.1991 **HHQ seit** 1951: 450 23.08.2005

Berichtsjahr(J)	Überschreitungsdauer der Abflüsse in Tagen								Reihe(R): 2002-2006			
m³/s	Tage(J)	Tage(R)	m³/s	Tage(J)	Tage(R)	m³/s	Tage(J)	Tage(R)	m³/s	Tage(J)	Tage(R)
10000			500			20.0	50	62.2	1.00		365.2
8000			350			16.0	73	89.4	0.80		
6000			250		0.2	12.0	127	119.2	0.60		
4000			180		0.2	9.00	176	154.0	0.40		
3000			140		0.6	7.00	229	183.4	0.30		
2000			100		1.2	5.00	274	227.0	0.20		
1600			80.0		1.2	3.50	318	267.8	0.10		
1200			60.0	1	4.6	2.50	350	307.0	0.06		
900			40.0	7	10.0	1.80	365	348.2	0.03		
700			30.0	18	24.8	1.40		361.6	0.00		

Im Jän,Feb,Mrz,Apr,Mai,Jun,Jul,Aug,Sep,Okt,Nov,Dez n.erg.W.erm.

Abflüsse

Nr. 33 Schönenbach (Hengstig) Subersach

Mst.Nr. 200287 Art: Schreibpegel Einzugsgebiet: 31.1 km²

Monat	I			II			III			IV			V			VI			VII			VIII			IX			X			XI			XII		
Tag	Tägliche Abflüsse 2007 in m³/s																																			
1.	2.70			0.35			2.55			1.16			1.38			5.47			0.90			1.13			3.89			1.27			0.54			0.90		
2.	1.49			0.32			2.68			1.37			1.31			4.95			2.66			0.89			1.93			1.00			0.47			0.95		
3.	0.90			0.32			3.42			1.46			1.18			4.07			2.71			3.35			3.58			0.82			0.43			2.22		
4.	0.80			0.29			2.41			1.44			1.03			3.82			8.37			1.40			10.5			0.72			0.48			1.29		
5.	0.87			0.28			1.64			1.22			1.86			2.51			10.1			0.96			5.44			0.64			0.53			1.05		
6.	0.73			0.29			1.41			1.54			2.22			1.72			4.68			0.77			3.39			0.60			0.48			1.18		
7.	1.54			0.28			1.57			1.97			1.59			1.54			2.68			0.78			3.66			0.54			0.50			6.23		
8.	1.50			0.26			1.33			2.07			2.57			1.26			1.78			6.65			2.93			0.50			0.70			3.45		
9.	5.17			0.26			1.05			2.24			8.62			1.23			9.58			9.46			1.99			0.46			0.72			2.16		
10.	3.77			0.25			0.92			2.54			2.49			1.29			9.33			3.92			1.38			0.44			0.60			1.61		
11.	2.99			0.29			0.73			2.85			1.69			0.94			5.80			2.26			5.74			0.41			1.23			1.27		
12.	4.70			0.60			0.75			3.65			2.09			7.33			3.68			1.70			1.92			0.40			1.38			1.06		
13.	2.32			0.62			0.91			4.71			1.49			3.83			2.06			1.51			1.31			0.38			0.91			0.93		
14.	1.68			0.40			1.06			4.62			1.27			1.88			1.36			1.15			1.03			0.36			0.81			0.83		
15.	1.21			1.60			1.24			4.79			2.43			3.07			1.03			0.90			0.89			0.35			0.71			0.72		
16.	0.92			0.74			1.34			4.47			2.21			2.91			0.82			0.97			0.77			0.34			0.63			0.70		
17.	0.78			0.55			1.26			3.91			12.1			1.50			0.69			2.47			0.69			0.33			0.62			0.69		
18.	1.04			0.48			1.25			2.94			7.47			1.41			0.60			1.13			8.12			0.95			0.61			0.65		
19.	8.38			0.45			1.54			2.47			3.01			0.99			0.55			0.99			3.55			0.76			0.62			0.63		
20.	4.44			0.44			0.92			2.35			2.01			0.74			0.61			1.50			1.83			0.62			0.60			0.61		
21.	2.19			0.45			0.70			2.31			2.42			2.41			0.75			1.84			1.27			0.56			1.58			0.59		
22.	1.28			0.43			0.58			2.20			1.89			3.47			2.07			1.29			0.99			0.54			2.59			0.58		
23.	0.96			0.44			0.52			2.34			1.74			3.44			0.85			0.94			0.83			0.52			2.47			0.57		
24.	0.73			0.40			0.47			2.34			1.52			1.63			7.02			0.74			0.73			0.54			2.33			0.54		
25.	0.58			0.39			0.49			2.52			1.13			2.51			4.22			0.62			1.81			0.60			1.70			0.52		
26.	0.51			0.37			0.74			2.68			0.94			6.57			1.52			0.54			2.92			0.63			1.31			0.51		
27.	0.46			0.34			1.04			2.50			0.78			3.74			1.02			0.48			2.16			0.68			1.06			0.49		
28.	0.44			2.70			1.00			2.00			1.01			2.97			0.78			0.58			2.91			0.60			0.93			0.48		
29.	0.41						0.93			1.90			5.34			1.60			1.15			5.21			2.41			0.52			0.88			0.47		
30.	0.37						0.98			1.66			3.69			1.13			8.86			8.51			1.67			0.57			0.88			0.48		
31.	0.36						1.11						4.20						1.85			3.65						0.63						0.47		

Extremwerte in m³/s																																				
am	31.			10.			25.			01.			27.			20.			20.			28.			18.			17.			04.			29.		
NQ	0.34			0.24			0.42			0.96			0.70			0.63			0.47			0.44			0.64			0.31			0.41			0.46		
HQ	11.3			4.15			5.33			6.77			31.2			19.0			20.3			19.0			18.5			1.91			2.92			8.44		
am	19.			28.			03.			13.			17.			12.			30.			08.			04.			01.			22.			07.		

Monatsmittel in m³/s(MQ),l/s.km²(Mq) bzw.Monatssummen in mm (h_A)																																				
MQ	1.81			0.52			1.24			2.54			2.73			2.73			3.23			2.20			2.74			0.59			0.98			1.12		
Mq	58.3			16.8			40.0			81.7			87.8			87.8			104			70.8			88.1			19.0			31.4			36.1		
h_A	156			41			107			212			235			228			278			190			228			51			81			94		

Reihe: 2002-2006 Mittlere Monatsmittel in m³/s (MQ),l/s.km²(Mq) bzw. -summen in mm (h_A)																																				
MQ	0.60			0.52			1.71			3.02			4.72			2.68			1.76			2.76			1.56			1.54			1.33			0.61		
Mq	19.4			16.6			55.0			97.2			152			86.2			56.6			88.8			50.0			49.4			42.6			19.7		
h_A	52			40			147			252			407			223			152			238			130			132			111			51		

Reihe: 1951-2007 Mittlere Monatsmittel mit Extremwerten in m³/s																																				
NQ	.050			.050			.040			0.06			0.52			0.32			0.17			0.11			0.06			0.07			0.08			.050		
NQ_T	.050			.050			.040			0.06			0.71			0.35			0.17			0.11			0.06			0.07			0.12			.050		
MNQ_T	0.25			0.27			0.35			0.75			1.94			1.83			0.80			0.44			0.38			0.36			0.37			0.29		
NMQ	0.09			0.05			0.13			0.73			2.73			1.08			0.45			0.30			0.43			0.17			0.16			0.07		
MQ	0.59			0.61			1.33			2.89			5.62			4.75			3.03			2.36			1.85			1.26			1.20			0.85		
HMQ	1.81			2.32			4.24			5.51			13.3			11.9			6.40			5.95			4.63			4.76			5.52			3.50		
MHQ	3.88			4.59			7.65			10.9			21.9			26.1			27.2			28.5			20.2			12.0			11.0			8.33		
HQ	17.4			56.0			53.1			23.2			87.7			70.0			97.8			121			46.7			49.0			55.7			59.0		

Jahreswerte in m³/s (Q),l/s.km²(Mq), mm (h_A)												
	Berichtsjahr			Reihe: 2002 - 2006			Reihe: 1951 - 2007		
NQ	0.24		10.02.	0.11		15.01.2005	.040		17.03.1953
NQ_T	0.25		10.02.				.040		15.03.1953
$MJNQ_T$							0.16		
NJMQ							1.35		1972
MQ,Mq,h_A	1.88	60.4	1904	1.93	62.0	1957	2.20	70.8	2232
HJMQ							3.67		1970
MJHQ							45.2		
HQ	31.2		17.05.	121		23.08.2005	121		23.08.2005
NNQ seit 1951: .040 17.03.1953				**HHQ seit** 1951: 121 23.08.2005					

Berichtsjahr(J) Überschreitungsdauer der Abflüsse in Tagen Reihe(R): 2002-2006												
m³/s	Tage(J)	Tage(R)	m³/s	Tage(J)	Tage(R)	m³/s	Tage(J)	Tage(R)	m³/s	Tage(J)	Tage(R)
10000			500			20.0		1.0	1.00	207	178.6
8000			350			16.0		1.6	0.80	243	200.6
6000			250			12.0	1	3.0	0.60	292	229.8
4000			180			9.00	6	6.0	0.40	344	284.8
3000			140			7.00	15	12.6	0.30	357	310.2
2000			100			5.00	25	30.8	0.20	365	336.4
1600			80.0			3.50	50	65.2	0.10		365.2
1200			60.0			2.50	81	94.6	0.06		
900			40.0		0.2	1.80	123	121.4	0.03		
700			30.0		0.6	1.40	157	142.0	0.00		

Im Dez durch Eis beeinflusst
Im Jän,Feb,Mrz,Apr,Mai,Jun,Jul,Aug,Sep,Okt,Nov,Dez n.erg.W.erm.

Nr. 35 Kälberweide Leckenbach

Mst.Nr. 200584 Art: Schreibpegel Einzugsgebiet: 13.7 km²

Monat	I			II			III			IV			V			VI			VII			VIII			IX			X			XI			XII		
Tag	Tägliche Abflüsse 2007 in m³/s																																			
1.	2.56			0.32			2.62			0.93			0.18			1.95			0.34			0.37			0.89			0.56			0.16			0.64		
2.	1.63			0.25			2.77			1.16			0.16			2.02			0.89			0.30			0.60			0.43			0.14			0.78		
3.	0.74			0.25			3.56			1.10			0.14			1.15			1.06			1.88			2.27			0.34			0.14			1.58		
4.	0.60			0.22			2.35			1.16			0.13			0.79			4.68			0.65			5.46			0.28			0.15			0.82		
5.	0.67			0.20			1.34			0.96			0.23			0.58			4.97			0.39			2.83			0.26			0.15			0.69		
6.	0.51			0.21			1.15			1.03			0.32			0.44			2.15			0.36			1.60			0.26			0.17			1.37		
7.	2.42			0.18			1.22			1.15			0.20			0.38			1.21			0.57			1.16			0.25			0.22			4.52		
8.	1.47			0.19			0.94			1.20			0.40			0.32			0.82			3.98			0.68			0.23			0.35			2.14		
9.	3.22			0.26			0.72			1.13			4.43			0.28			2.54			4.91			0.50			0.21			0.64			1.38		
10.	2.44			0.32			0.66			1.11			0.86			0.30			4.50			1.31			0.41			0.19			0.43			1.04		
11.	2.27			0.31			0.53			1.08			0.50			0.25			2.62			0.87			2.09			0.17			1.00			0.71		
12.	2.95			0.88			0.61			1.19			0.47			1.83			1.51			0.72			0.72			0.16			1.41			0.59		
13.	1.14			0.88			0.68			1.17			0.39			1.96			0.90			0.75			0.51			0.15			0.67			0.54		
14.	0.94			0.48			0.72			1.13			0.32			0.63			0.61			0.53			0.40			0.13			0.55			0.48		
15.	0.75			2.28			0.77			1.14			0.55			0.83			0.48			0.41			0.34			0.12			0.46			0.42		
16.	0.56			0.91			0.77			1.01			0.45			1.00			0.40			0.52			0.29			0.10			0.40			0.37		
17.	0.48			0.71			0.67			0.89			5.83			0.49			0.33			1.58			0.25			0.10			0.39			0.35		
18.	0.51			0.60			0.68			0.70			2.46			0.41			0.29			0.60			3.41			0.42			0.38			0.33		
19.	4.13			0.52			0.87			0.57			0.84			0.34			0.28			0.44			1.66			0.34			0.40			0.34		
20.	2.10			0.48			0.52			0.52			0.63			0.30			0.24			0.42			0.71			0.25			0.39			0.36		
21.	1.18			0.46			0.44			0.49			0.66			0.30			0.22			0.58			0.53			0.23			0.98			0.40		
22.	0.84			0.41			0.38			0.44			0.62			0.43			0.45			0.67			0.45			0.19			1.60			0.44		
23.	0.64			0.41			0.34			0.42			0.47			0.52			0.26			0.51			0.38			0.19			1.67			0.43		
24.	0.50			0.41			0.30			0.39			0.39			0.39			2.96			0.37			0.34			0.18			1.68			0.37		
25.	0.40			0.41			0.39			0.37			0.36			0.35			1.95			0.25			0.68			0.20			1.11			0.36		
26.	0.33			0.40			0.89			0.35			0.33			1.85			0.57			0.20			1.79			0.20			0.77			0.36		
27.	0.29			0.37			0.85			0.32			0.33			1.42			0.40			0.17			1.18			0.20			0.62			0.32		
28.	0.25			3.22			0.91			0.28			0.41			1.06			0.33			0.21			2.24			0.17			0.55			0.31		
29.	0.26						1.10			0.24			5.86			0.55			0.29			3.77			1.64			0.15			0.56			0.30		
30.	0.28						1.03			0.21			3.43			0.40			2.71			2.91			0.80			0.15			0.59			0.33		
31.	0.33						0.87						2.52						0.62			1.07						0.20						0.28		

Extremwerte in m³/s																																				
am	30.			05.			25.			30.			04.			12.			21.			28.			17.			17.			05.			31.		
NQ	0.23			0.18			0.27			0.20			0.10			0.21			0.20			0.13			0.24			0.08			0.13			0.28		
HQ	7.51			5.39			6.12			1.89			9.60			4.74			12.8			14.4			15.1			0.63			2.61			6.05		
am	19.			28.			03.			02.			29.			12.			24.			29.			04.			01.			12.			07.		

Monatsmittel in m³/s(MQ),l/s.km²(Mq) bzw.Monatssummen in mm (h_A)																																				
MQ	1.21			0.59			1.02			0.79			1.13			0.78			1.34			1.04			1.23			0.23			0.62			0.75		
Mq	88.0			43.1			74.5			58.0			82.1			57.2			97.9			76.0			89.5			16.5			45.6			55.0		
h_A	236			104			200			150			220			148			262			204			232			44			118			142		

Reihe: 2002-2006 Mittlere Monatsmittel in m³/s (MQ),l/s.km²(Mq) bzw. -summen in mm (h_A)																																				
MQ	0.39			0.32			1.16			1.75			1.79			0.79			0.72			1.38			0.87			0.84			0.77			0.39		
Mq	28.6			23.1			84.6			128			131			57.6			52.5			101			63.7			61.3			56.2			28.8		
h_A	77			56			227			332			350			149			140			270			165			164			146			75		

Reihe: 1996-2007 Mittlere Monatsmittel mit Extremwerten in m³/s																																				
NQ	.033			.012			.005			.016			0.10			0.07			0.06			.048			0.08			.030			0.06			0.06		
NQ_T	.037			.013			.016			.024			0.13			0.07			0.07			0.05			0.08			.045			0.09			0.07		
MNQ_T	0.15			0.12			0.20			0.39			0.66			0.22			0.17			0.12			0.17			0.16			0.20			0.18		
NMQ	0.13			0.07			0.50			0.79			1.05			0.28			0.21			0.08			0.29			0.23			0.14			0.16		
MQ	0.46			0.39			1.17			1.61			2.15			0.99			1.08			1.00			1.04			0.79			0.71			0.59		
HMQ	1.21			0.77			2.61			2.73			6.26			2.08			2.47			2.06			2.12			1.49			1.96			1.18		
MHQ	5.00			3.38			8.98			7.23			13.1			10.3			12.6			18.9			12.6			7.36			6.20			5.92		
HQ	14.0			8.98			31.6			13.2			44.0			21.9			21.5			71.9			23.5			17.4			14.5			20.2		

Jahreswerte in m³/s (Q),l/s.km²(Mq), mm (h_A)												
	Berichtsjahr			Reihe: 2002 - 2006			Reihe: 1996 - 2007		
NQ	0.08		17.10.	.005		08.03.2006	.005		08.03.2006
NQ_T	0.10		17.10.				.013		19.02.2003
$MJNQ_T$							0.06		
NJMQ							0.58		2003
MQ,Mq,h_A	0.90	65.5	2066	0.95	69.3	2185	1.00	73.1	2306
HJMQ							1.36		1999
MJHQ							27.6		
HQ	15.1		04.09.	71.9		23.08.2005	71.9		23.08.2005
NNQ seit 1996: .005 08.03.2006				**HHQ seit** 1996: 71.9 23.08.2005					

Berichtsjahr(J) Überschreitungsdauer der Abflüsse in Tagen Reihe(R): 2002-2006												
m³/s	Tage(J)	Tage(R)	m³/s	Tage(J)	Tage(R)	m³/s	Tage(J)	Tage(R)	m³/s	Tage(J)	Tage(R)
10000			500			20.0			1.00	96	101.6
8000			350			16.0		0.4	0.80	121	120.0
6000			250			12.0		0.6	0.60	163	152.2
4000			180			9.00		1.0	0.40	238	195.2
3000			140			7.00		2.8	0.30	296	221.8
2000			100			5.00	3	6.6	0.20	338	265.4
1600			80.0			3.50	13	16.8	0.10	365	338.6
1200			60.0			2.50	28	33.0	0.06		352.8
900			40.0			1.80	47	55.2	0.03		361.6
700			30.0			1.40	61	71.4	0.00		365.4

Im Jän,Feb,Mrz,Apr,Mai,Jun,Jul,Aug,Sep,Okt,Nov,Dez n.erg.W.erm.

Abflüsse

Nr. 37 Krumbach-Zwing Weißach

Mst.Nr. 200303 Art: Schreibpegel Einzugsgebiet: 199.3 km²
Ableitungen aus: 89.4 km² E(wirksam): 109.9 km²

Monat	I	II	III	IV	V	VI	VII	VIII	IX	X	XI	XII
Tag	Tägliche Abflüsse 2007 in m³/s											
1.	27.2	1.31	12.2	5.55	1.46	5.11	2.12	3.48	8.52	4.79	1.30	3.49
2.	10.3	1.34	26.1	5.63	1.33	5.49	4.74	2.27	5.75	3.87	1.13	5.34
3.	5.13	1.68	23.6	5.58	1.24	2.99	5.63	20.7	12.9	3.38	0.94	15.0
4.	4.25	1.48	12.0	11.7	1.18	1.84	23.5	6.58	38.9	2.99	1.12	7.93
5.	8.81	1.36	6.90	6.96	2.53	1.49	25.1	3.36	20.8	2.78	1.10	6.02
6.	5.58	2.24	5.03	5.88	2.77	1.25	12.8	2.21	13.4	2.53	2.64	9.40
7.	17.6	2.02	4.66	6.05	2.04	1.46	5.97	3.09	8.20	2.23	4.92	31.2
8.	10.0	1.92	3.98	6.42	2.52	1.34	4.57	41.4	5.68	2.01	6.37	21.2
9.	15.0	3.74	2.93	5.55	18.7	1.46	22.8	47.1	4.31	1.77	5.31	19.1
10.	10.2	2.28	3.52	5.37	4.94	1.49	47.4	13.2	3.29	1.66	4.55	15.2
11.	7.65	4.35	2.94	5.11	2.88	1.10	26.2	8.31	8.75	1.53	36.0	12.8
12.	8.82	9.78	2.65	5.69	2.49	3.42	15.3	6.36	4.04	1.48	25.0	7.90
13.	5.11	7.77	2.37	5.91	2.14	10.9	8.99	4.54	2.92	1.45	6.86	6.32
14.	3.66	3.78	2.24	5.55	1.98	3.83	5.91	3.36	2.36	1.60	4.77	5.20
15.	2.88	16.0	2.25	5.34	3.07	3.90	4.17	2.50	2.10	1.34	3.82	4.00
16.	2.27	6.48	2.21	4.68	1.99	5.27	3.06	3.33	1.76	1.32	2.98	3.22
17.	2.07	3.77	2.13	3.97	22.9	2.98	2.33	9.68	1.54	1.91	2.57	2.87
18.	2.18	2.79	2.07	3.28	12.9	2.49	1.88	3.96	22.1	7.88	2.47	2.12
19.	15.5	2.45	3.03	2.67	4.80	2.03	2.25	2.55	12.9	4.90	2.29	2.00
20.	9.26	2.08	2.33	2.48	3.22	1.77	1.31	2.86	5.57	3.90	2.23	1.94
21.	6.20	1.93	2.15	2.37	4.58	1.85	3.91	3.72	3.94	3.31	4.14	1.83
22.	4.26	1.79	2.07	2.30	3.84	2.76	6.02	3.36	3.29	3.00	7.82	1.71
23.	3.10	1.71	2.10	2.26	2.55	3.23	2.37	2.11	2.90	2.71	9.12	1.63
24.	2.46	1.68	2.11	2.26	2.09	2.05	22.4	1.89	2.63	2.55	13.1	1.56
25.	1.85	1.89	3.13	2.21	1.77	2.00	15.6	1.28	7.93	2.59	9.42	1.52
26.	1.57	4.79	6.09	2.12	1.66	9.37	4.90	1.35	15.3	2.53	7.17	1.48
27.	1.43	5.27	7.61	1.98	1.52	7.98	2.86	1.12	12.3	2.64	4.73	1.43
28.	1.38	13.7	7.81	1.82	2.67	5.29	1.98	1.89	17.0	2.50	3.42	1.38
29.	1.51		8.07	1.68	40.2	3.21	2.09	31.3	12.6	2.40	2.82	1.35
30.	1.34		7.63	1.58	23.4	2.51	33.6	26.8	6.73	2.16	3.01	1.27
31.	1.26		6.64		8.36		6.69	11.3		2.26		1.16
	Extremwerte in m³/s											
am	26.	05.	23.	30.	25.	06.	29.	28.	17.	15.	03.	31.
NQ	0.73	1.07	1.27	1.40	0.78	0.72	0.62	0.72	1.22	0.92	0.85	1.13
HQ	66.6	30.7	38.1	18.7	63.6	26.5	82.0	99.2	84.7	13.2	63.1	44.1
am	01.	15.	02.	04.	29.	13.	30.	09.	03.	18.	12.	07.
	Monatsmittel in m³/s(MQ),l/s.km²(Mq) bzw.Monatssummen in mm (h_A)											
MQ	6.45	3.98	5.82	4.33	6.12	3.40	10.6	8.93	9.01	2.71	6.11	6.41
Mq	58.7	36.2	53.0	39.4	55.7	30.9	96.5	81.3	82.0	24.6	55.6	58.3
h_A	157	88	142	102	149	80	258	218	213	66	144	151

Reihe: 2002-2006 **Mittlere Monatsmittel in m³/s (MQ),l/s.km²(Mq) bzw. -summen in mm (h_A)**

MQ	5.24	3.80	9.56	8.43	7.76	4.59	4.98	9.91	4.92	5.96	5.17	3.03
Mq	47.6	34.6	87.0	76.7	70.6	41.7	45.3	90.2	44.8	54.2	47.1	27.6
h_A	128	84	233	199	189	108	121	242	116	145	122	72

Reihe: 1980-2007 **Mittlere Monatsmittel mit Extremwerten in m³/s**

NQ	0.24	0.13	0.12	0.40	0.34	0.29	0.16	0.14	0.18	0.20	0.27	0.25
NQ_T	0.55	0.14	0.22	1.35	0.92	0.81	0.47	0.35	0.46	0.25	0.53	0.52
MNQ_T	1.23	1.50	2.23	3.56	2.94	1.74	1.20	1.06	1.16	1.13	1.31	1.40
NMQ	1.37	0.99	3.06	3.27	2.24	2.25	1.05	1.01	1.20	0.73	1.15	1.06
MQ	4.80	4.57	8.01	9.01	8.47	6.88	6.70	5.93	5.49	4.61	4.76	5.39
HMQ	11.3	12.6	17.2	20.5	26.2	14.4	22.7	17.6	13.1	15.1	19.4	11.7
MHQ	48.0	42.0	66.5	57.2	73.2	83.7	86.9	108	81.1	52.2	44.2	67.1
HQ	157	206	316	238	188	247	278	402	279	277	194	254

Jahreswerte in m³/s (Q),l/s.km²(Mq), mm (h_A)

	Berichtsjahr			Reihe: 2002 - 2006			Reihe: 1980 - 2007		
NQ	0.62	29.07.		0.27	16.12.2004		0.12	01.03.1981	
NQ_T	0.94	03.11.					0.14	28.02.1981	
$MJNQ_T$							0.65		
NJMQ							3.81		2003
MQ,Mq,h_A	6.18	56.2	1773	6.15	56.0	1766	6.23	56.7	1787
HJMQ							8.91		2002
MJHQ							194		
HQ	99.2	09.08.		402	23.08.2005		402	23.08.2005	

NNQ seit 1956: 0.12 01.03.1981 **HHQ seit** 1956: 402 23.08.2005

Berichtsjahr(J) Überschreitungsdauer der Abflüsse in Tagen Reihe(R): 2002-2006

m³/s	Tage(J)	Tage(R)	m³/s	Tage(J)	Tage(R)	m³/s	Tage(J)	Tage(R)	m³/s	Tage(J)	Tage(R)
10000			500			20.0	25	22.8	1.00	364	334.8
8000			350			16.0	30	28.2	0.80	365	351.8
6000			250			12.0	50	39.0	0.60		364.8
4000			180			9.00	63	54.6	0.40		365.2
3000			140		0.6	7.00	84	73.0	0.30		
2000			100		0.8	5.00	130	108.0	0.20		
1600			80.0		1.0	3.50	171	155.8	0.10		
1200			60.0		2.2	2.50	233	207.8	0.06		
900			40.0	4	6.6	1.80	305	253.0	0.03		
700			30.0	9	13.0	1.40	338	293.2	0.00		

siehe Tabelle Überleitungen u. Speicherungen d. Berichtsjahrs
Im Dez durch Eis beeinflusst
Im Nov,Dez nach ergänzten Wasserständen ermittelt

Nr. 38 Thal (Martinsbrücke) Rotach

Mst.Nr. 200311 Art: Schreibpegel Einzugsgebiet: 90.1 km²

Monat	I	II	III	IV	V	VI	VII	VIII	IX	X	XI	XII
Tag	Tägliche Abflüsse 2007 in m³/s											
1.	15.2	0.96	5.12	4.73	0.42	2.83	0.93	1.55	3.27	2.11	0.88	2.12
2.	6.18	1.12	17.7	3.82	0.42	5.04	1.83	1.19	2.26	1.73	0.79	2.79
3.	3.86	1.73	13.2	3.12	0.44	2.96	3.07	18.1	9.45	1.47	0.72	8.18
4.	3.73	1.79	5.48	9.52	0.45	2.17	14.1	4.84	17.5	1.34	0.72	7.32
5.	6.05	1.36	3.20	4.87	2.36	1.65	13.9	2.66	7.20	1.27	0.72	5.01
6.	3.26	3.76	2.49	3.05	1.92	1.34	7.77	1.96	4.79	1.18	2.68	5.09
7.	6.40	3.01	2.15	2.41	0.92	4.81	3.64	2.71	3.42	1.11	3.98	19.2
8.	3.72	3.13	1.78	2.10	0.92	2.84	2.44	26.6	2.50	1.01	6.18	15.9
9.	8.04	7.07	1.51	1.71	8.13	1.57	5.90	29.6	1.93	0.95	3.41	13.8
10.	4.08	3.15	2.49	1.45	1.67	1.20	16.4	6.03	1.60	0.90	4.58	12.6
11.	2.55	6.35	2.26	1.25	0.90	1.01	11.5	4.39	2.84	0.86	23.5	18.4
12.	2.73	10.7	1.77	1.14	0.76	2.09	6.04	3.28	1.68	0.86	14.9	8.30
13.	1.96	6.19	1.56	1.04	0.61	1.84	3.52	2.43	1.47	0.81	4.64	5.75
14.	1.59	3.36	1.32	0.93	0.54	1.10	2.41	1.89	1.36	0.78	3.22	4.48
15.	1.37	15.2	1.15	0.86	1.28	1.98	1.90	1.56	1.21	0.78	2.51	3.54
16.	1.19	4.74	1.05	0.79	0.79	2.02	1.53	2.33	1.12	0.75	2.22	2.63
17.	1.15	2.90	0.96	0.72	18.4	1.06	1.33	3.32	1.06	0.72	2.09	2.25
18.	1.28	2.18	0.90	0.69	6.70	1.08	1.16	1.84	16.0	2.46	1.94	1.96
19.	2.99	1.82	1.67	0.69	2.27	0.81	1.44	1.43	7.14	1.42	1.87	1.83
20.	2.55	1.71	1.90	0.63	1.36	0.69	1.07	2.66	3.08	1.26	1.81	1.72
21.	2.33	1.42	1.93	0.62	1.03	1.08	1.27	2.67	2.11	1.06	2.58	1.62
22.	1.82	1.26	1.91	0.56	0.90	2.16	2.49	1.87	1.64	1.02	3.74	1.56
23.	1.52	1.13	2.05	0.54	0.73	2.60	1.29	1.37	1.37	0.98	4.41	1.51
24.	1.30	1.08	2.15	0.54	0.62	1.14	6.99	1.12	1.22	0.87	8.70	1.48
25.	1.15	1.17	2.85	0.53	0.61	1.49	3.75	0.98	11.3	0.80	6.65	1.46
26.	1.15	2.71	4.93	0.48	0.54	4.95	1.75	0.89	8.60	0.73	5.43	1.44
27.	1.15	3.81	6.50	0.50	0.49	4.47	1.31	0.85	6.14	0.72	3.52	1.41
28.	1.13	6.13	6.73	0.50	1.16	2.49	1.03	1.99	6.44	0.72	2.57	1.38
29.	1.15		7.35	0.48	45.3	1.50	0.98	21.3	4.72	0.68	2.02	1.35
30.	1.15		7.13	0.46	17.1	1.06	9.34	12.2	2.91	0.91	2.05	1.30
31.	1.03		6.00		4.00		2.51	4.60		1.29		1.12
	Extremwerte in m³/s											
am	31.	25.	18.	30.	01.	19.	01.	28.	17.	29.	06.	31.
NQ	0.95	0.86	0.86	0.42	0.42	0.69	0.77	0.76	1.04	0.65	0.65	1.02
HQ	34.2	38.3	28.3	12.6	74.5	22.4	28.3	81.2	67.8	3.65	39.0	40.7
am	01.	15.	02.	04.	29.	07.	10.	29.	03.	18.	12.	07.
	Monatsmittel in m³/s(MQ),l/s.km²(Mq) bzw.Monatssummen in mm (h_A)											
MQ	3.06	3.61	3.85	1.69	3.99	2.10	4.35	5.49	4.58	1.08	4.17	5.11
Mq	33.9	40.0	42.7	18.8	44.3	23.3	48.2	61.0	50.8	12.0	46.2	56.8
h_A	91	97	114	49	119	60	129	163	132	32	120	147

Reihe: 2002-2006 **Mittlere Monatsmittel in m³/s (MQ),l/s.km²(Mq) bzw. -summen in mm (h_A)**

MQ	3.75	3.12	5.20	3.35	3.35	2.37	2.52	4.18	2.37	3.30	3.49	2.60
Mq	41.7	34.6	57.7	37.2	37.2	26.3	28.0	46.4	26.3	36.7	38.7	28.9
h_A	112	84	155	96	100	68	75	124	68	98	100	75

Reihe: 1961-2007 **Mittlere Monatsmittel mit Extremwerten in m³/s**

NQ	0.34	0.47	0.37	0.42	0.28	0.27	0.18	0.16	0.21	0.24	0.28	0.33
NQ_T	0.37	0.51	0.37	0.46	0.29	0.30	0.24	0.20	0.24	0.28	0.33	0.36
MNQ_T	1.10	1.28	1.36	1.58	1.03	0.87	0.75	0.69	0.76	0.81	0.95	1.07
NMQ	0.64	0.64	0.62	1.23	0.70	0.92	0.63	0.68	0.54	0.55	0.67	0.86
MQ	3.24	3.92	4.99	5.13	3.72	3.92	3.38	3.30	3.09	2.89	3.49	3.81
HMQ	9.32	10.5	11.5	14.4	11.4	10.3	8.83	8.07	11.4	8.87	11.8	8.84
MHQ	31.3	32.4	37.5	33.6	35.2	49.9	43.5	53.4	40.6	31.1	34.1	38.1
HQ	105	115	91.1	87.2	147	195	142	145	119	110	99.5	140

Jahreswerte in m³/s (Q),l/s.km²(Mq), mm (h_A)

	Berichtsjahr			Reihe: 2002 - 2006			Reihe: 1961 - 2007		
NQ	0.42	30.04.		0.23	25.08.2003		0.16	10.08.1975	
NQ_T	0.42	02.05.					0.20	09.08.1975	
$MJNQ_T$							0.49		
NJMQ							2.43		2003
MQ,Mq,h_A	3.59	39.9	1258	3.30	36.6	1154	3.74	41.5	1308
HJMQ							6.20		1987
MJHQ							96.2		
HQ	81.2	29.08.		112	11.08.2002		195	10.06.1965	

NNQ seit 1961: 0.16 10.08.1975 **HHQ seit** 1961: 195 10.06.1965

Berichtsjahr(J) Überschreitungsdauer der Abflüsse in Tagen Reihe(R): 2002-2006

m³/s	Tage(J)	Tage(R)	m³/s	Tage(J)	Tage(R)	m³/s	Tage(J)	Tage(R)	m³/s	Tage(J)	Tage(R)
10000			500			20.0	5	6.4	1.00	299	289.0
8000			350			16.0	14	10.4	0.80	324	316.2
6000			250			12.0	24	18.6	0.60	349	340.6
4000			180			9.00	30	29.4	0.40	365	358.0
3000			140			7.00	43	40.6	0.30		363.8
2000			100			5.00	68	58.8	0.20		365.2
1600			80.0			3.50	99	86.4	0.10		
1200			60.0			2.50	140	124.8	0.06		
900			40.0	1	0.4	1.80	194	171.4	0.03		
700			30.0	1	1.6	1.40	233	223.8	0.00		

Im Nov,Dez durch Eis beeinflusst
Im Apr,Jul,Aug,Sep,Nov,Dez nach ergänzten Wasserständen erm.

Abflüsse

Nr. 39 Kennelbach Bregenzerach

Mst.Nr. 200329 Art: Schreibpegel Einzugsgebiet: 826.3 km²

Monat	I	II	III	IV	V	VI	VII	VIII	IX	X	XI	XII
Tag	Tägliche Abflüsse 2007 in m³/s											
1.	78.6	6.83	78.9	35.1	20.0	85.5	28.3	41.1	69.7	51.8	14.4	27.1
2.	50.2	9.31	143	56.1	21.9	85.8	64.5	43.1	47.4	46.1	14.7	31.1
3.	40.0	9.19	126	45.9	18.2	58.0	61.1	101	78.6	27.5	12.5	84.0
4.	27.3	8.88	88.9	74.6	18.4	70.8	136	41.4	245	37.2	10.0	79.6
5.	49.7	13.0	61.0	48.3	22.8	65.9	141	26.9	158	28.9	16.3	60.5
6.	31.3	17.5	44.2	39.2	25.1	57.8	102	34.0	126	18.9	21.3	56.6
7.	61.3	20.8	51.3	36.4	33.5	39.8	68.7	45.3	105	15.0	47.5	155
8.	63.9	14.1	48.4	44.2	28.2	49.9	52.2	177	71.5	27.4	57.7	143
9.	92.8	25.7	40.6	34.8	91.4	29.1	133	220	52.9	23.3	39.7	105
10.	75.0	17.9	28.3	51.0	47.9	28.2	205	115	62.6	23.4	37.3	96.0
11.	51.9	27.4	31.6	50.9	36.4	37.1	146	65.6	86.5	13.5	127	109
12.	62.8	49.3	32.1	51.4	23.7	113	109	43.4	54.3	13.7	116	70.0
13.	41.7	38.5	30.6	56.8	24.9	120	76.5	55.5	55.6	13.3	62.8	61.0
14.	37.3	29.3	29.9	39.1	37.7	71.3	43.2	50.3	41.0	10.8	44.2	48.8
15.	36.3	73.3	29.4	45.7	46.2	60.1	40.2	32.5	30.2	13.0	37.0	34.9
16.	27.2	45.9	30.2	51.9	40.3	57.2	41.4	50.3	26.5	12.8	37.2	31.3
17.	28.6	28.4	23.9	46.1	156	33.4	38.1	70.2	45.0	20.2	34.2	33.4
18.	36.2	27.5	24.5	38.3	141	43.3	39.3	42.2	132	39.0	25.2	42.6
19.	66.1	32.5	37.5	29.1	51.8	39.9	38.2	32.6	104	28.1	31.6	33.4
20.	44.7	34.0	38.7	31.6	34.6	38.9	31.1	55.1	62.5	24.7	39.2	40.6
21.	34.7	19.7	35.8	24.6	46.2	42.5	25.1	44.4	47.6	16.1	58.1	20.7
22.	28.4	28.8	34.5	24.0	41.0	39.7	35.1	37.2	28.7	19.9	85.5	22.9
23.	25.4	15.8	29.2	32.0	37.8	41.2	43.7	37.2	21.1	18.5	89.3	21.3
24.	24.7	22.8	22.5	34.2	30.9	28.0	89.7	32.6	44.0	19.0	98.9	16.9
25.	28.6	22.1	34.2	31.9	27.6	39.0	90.2	24.3	68.9	29.1	72.2	20.0
26.	18.0	43.2	42.4	36.3	15.1	99.3	40.3	20.3	88.9	22.5	66.4	18.2
27.	14.7	55.7	55.8	28.5	23.9	63.5	37.7	31.5	75.8	17.3	55.3	16.8
28.	15.0	70.7	56.2	24.5	27.1	62.4	27.2	40.4	82.8	12.6	48.1	16.8
29.	21.6		51.9	20.7	187	45.3	29.1	138	57.2	23.2	36.1	19.6
30.	18.0		58.7	21.1	145	25.9	149	152	41.1	16.1	34.4	21.9
31.	10.7		50.1		81.7		67.8	84.1		19.3		15.8
	Extremwerte in m³/s											
am	31.	03.	18.	30.	04.	11.	21.	26.	23.	14.	04.	31.
NQ	7.36	5.70	12.1	10.4	9.85	13.1	16.8	19.2	15.4	10.1	9.35	12.1
HQ	182	126	175	99.0	315	184	267	362	345	76.6	179	213
am	01.	15.	02.	04.	29.	13.	30.	09.	04.	01.	12.	07.
	Monatsmittel in m³/s(MQ),l/s.km²(Mq) bzw.Monatssummen in mm (h_A)											
MQ	40.1	28.9	48.1	39.5	51.1	55.8	72.0	64.0	73.7	22.6	49.0	50.1
Mq	48.5	34.9	58.2	47.8	61.9	67.5	87.1	77.4	89.2	27.4	59.3	60.6
h_A	130	84	156	124	166	175	233	207	231	73	154	157

Reihe: 2002-2006 **Mittlere Monatsmittel in m³/s (MQ),l/s.km²(Mq) bzw. -summen in mm (h_A)**

MQ	25.4	24.2	53.9	61.5	70.0	43.3	34.5	55.6	35.7	42.3	32.8	19.4
Mq	30.7	29.3	65.2	74.4	84.7	52.4	41.8	67.3	43.2	51.1	39.7	23.5
h_A	82	71	175	193	227	136	112	180	112	137	103	61

Reihe: 1951-2007 **Mittlere Monatsmittel mit Extremwerten in m³/s**

NQ	2.25	2.10	2.87	5.09	5.18	3.70	2.15	2.27	2.21	1.73	1.32	1.07
NQ_T	2.50	4.05	4.74	7.46	10.0	4.93	4.15	2.91	2.83	1.87	1.87	2.67
MNQ_T	9.11	10.1	16.0	30.7	39.5	28.9	15.7	12.1	10.4	9.57	11.0	9.83
NMQ	6.24	5.04	13.1	30.4	36.5	23.9	11.1	9.14	7.28	5.33	6.53	5.24
MQ	26.9	29.4	47.6	66.6	80.2	67.1	53.7	46.8	39.4	32.2	33.7	32.0
HMQ	51.6	79.4	104	106	204	138	104	91.8	90.7	85.2	114	69.2
MHQ	162	167	218	217	282	334	340	372	278	196	196	202
HQ	530	630	695	420	1113	910	900	1350	707	663	714	819

Jahreswerte in m³/s (Q),l/s.km²(Mq), mm (h_A)

	Berichtsjahr			Reihe: 2002 - 2006			Reihe: 1951 - 2007		
NQ	5.70	03.02.		1.07	02.12.2005		1.07	02.12.2005	
NQ_T	6.83	01.02.					1.87	13.11.2005	
$MJNQ_T$							5.07		
NJMQ							29.5		2003
MQ,Mq,h_A	49.7	60.1	1896	41.9	50.7	1600	46.4	56.1	1769
HJMQ							66.3		1970
MJHQ							606		
HQ	362	09.08.		1350	23.08.2005		1350	23.08.2005	

NNQ seit 1951: 1.07 02.12.2005 **HHQ seit** 1951: 1350 23.08.2005

Berichtsjahr(J) Überschreitungsdauer der Abflüsse in Tagen Reihe(R): 2002-2006

m³/s	Tage(J)	Tage(R)	m³/s	Tage(J)	Tage(R)	m³/s	Tage(J)	Tage(R)	m³/s	Tage(J)	Tage(R)
10000			500		0.6	20.0	320	225.2	1.00		
8000			350		1.0	16.0	341	257.8	0.80		
6000			250		1.6	12.0	358	292.4	0.60		
4000			180	4	6.6	9.00	363	322.4	0.40		
3000			140	16	13.6	7.00	364	341.4	0.30		
2000			100	34	30.6	5.00	365	355.6	0.20		
1600			80.0	52	46.0	3.50		362.0	0.10		
1200			60.0	90	73.8	2.50		364.4	0.06		
900			40.0	175	128.2	1.80		365.2	0.03		
700		0.2	30.0	246	169.8	1.40			0.00		

siehe Tabelle Überleitungen u. Speicherungen d. Berichtsjahrs
zeitweise im Staubereich einer Wehranlage
Im Jul nach ergänzten Wasserständen ermittelt

Nr. 41 Lochau Ruggbach

Mst.Nr. 200345 Art: Schreibpegel Einzugsgebiet: 7.2 km²

Monat	I	II	III	IV	V	VI	VII	VIII	IX	X	XI	XII
Tag	Tägliche Abflüsse 2007 in m³/s											
1.	0.27	.050	0.13	0.35	.011	0.54	0.16	.033	0.25	0.14	0.05	0.09
2.	0.14	0.06	0.81	0.36	.009	1.18	0.30	.043	0.16	0.12	.049	0.09
3.	0.12	0.12	0.68	0.33	.008	0.49	0.54	1.71	0.69	0.11	.048	0.16
4.	0.12	0.10	0.32	0.70	.013	0.35	1.03	0.22	1.25	0.10	.051	0.25
5.	0.17	0.08	0.20	0.34	0.17	0.21	0.50	0.12	0.51	0.09	.045	0.21
6.	0.13	0.26	0.14	0.22	0.17	0.16	0.36	0.10	0.37	0.08	0.10	0.21
7.	0.18	0.22	0.13	0.18	.049	0.80	0.25	0.38	0.27	0.08	0.13	1.11
8.	0.13	0.23	0.11	0.16	.038	0.46	0.18	5.07	0.22	0.07	0.24	0.78
9.	0.52	0.37	0.09	0.13	0.19	0.22	0.48	4.43	0.19	0.06	0.12	0.71
10.	0.28	0.23	0.17	0.11	0.05	0.17	0.89	0.77	0.15	0.06	0.11	0.52
11.	0.18	0.57	0.14	0.10	.031	0.14	0.92	0.48	0.18	0.06	0.58	1.16
12.	0.14	0.69	0.11	0.09	.031	0.21	0.58	0.35	0.11	0.05	0.36	0.63
13.	0.11	0.43	0.11	0.08	.027	0.20	0.33	0.28	0.10	.051	0.17	0.34
14.	0.10	0.24	0.10	0.08	.024	0.10	0.25	0.24	0.10	.051	0.20	0.23
15.	0.08	0.91	0.10	0.07	0.06	0.34	0.21	0.22	0.09	.046	0.14	0.16
16.	0.07	0.31	0.09	0.06	.039	0.27	0.16	0.37	0.08	.047	0.10	0.15
17.	0.07	0.18	0.08	0.05	1.26	0.17	0.11	0.30	0.08	.047	0.12	0.10
18.	0.08	0.13	0.08	.050	0.53	0.17	0.08	0.15	0.63	0.11	0.12	0.08
19.	0.08	0.12	0.12	.040	0.15	0.13	0.07	0.12	0.29	0.06	0.11	0.08
20.	0.07	0.10	0.11	.041	0.08	0.11	0.08	0.22	0.15	.050	0.12	0.07
21.	0.07	0.08	0.12	.036	0.05	0.13	0.10	0.20	0.11	.043	0.49	0.07
22.	0.06	0.08	0.11	.029	.040	0.25	0.21	0.17	0.09	.041	0.60	0.06
23.	0.05	0.08	0.12	.025	.027	0.23	0.14	0.16	0.08	.037	0.40	0.06
24.	0.20	0.07	0.15	.017	.020	0.14	0.34	0.14	0.08	.037	0.47	0.06
25.	0.16	0.07	0.24	.016	.027	0.31	0.13	0.13	0.90	.037	0.30	0.06
26.	0.06	0.07	0.46	.014	.020	0.51	0.08	0.12	0.57	.034	0.24	0.06
27.	0.06	0.07	0.61	.016	.021	0.21	0.08	0.10	0.46	.038	0.16	0.06
28.	0.05	0.14	0.60	.016	0.19	0.16	0.06	0.25	0.44	.036	0.12	0.06
29.	.046		0.59	.017	2.33	0.16	.051	2.00	0.28	.038	0.10	0.06
30.	.040		0.52	.013	1.22	0.16	0.41	1.18	0.18	0.07	0.10	0.06
31.	.038		0.42		0.32		.051	0.42		0.10		.051
	Extremwerte in m³/s											
am	31.	01.	18.	30.	03.	15.	31.	01.	18.	29.	05.	31.
NQ	.034	.046	0.07	.012	.006	0.07	.028	.017	0.06	.027	.040	.046
HQ	1.19	2.16	1.38	1.16	4.38	5.09	2.35	19.7	4.83	0.32	0.94	2.36
am	09.	15.	02.	04.	29.	07.	03.	08.	03.	18.	11.	07.
	Monatsmittel in m³/s(MQ),l/s.km²(Mq) bzw.Monatssummen in mm (h_A)											
MQ	0.12	0.22	0.25	0.12	0.23	0.29	0.29	0.66	0.30	0.06	0.20	0.25
Mq	17.2	30.1	34.7	17.3	32.3	40.1	40.9	91.8	41.9	8.91	27.4	34.9
h_A	46	73	93	45	86	104	110	246	108	24	71	90

Reihe: 2002-2006 **Mittlere Monatsmittel in m³/s (MQ),l/s.km²(Mq) bzw. -summen in mm (h_A)**

MQ	0.18	0.23	0.30	0.26	0.31	0.21	0.19	0.36	0.23	0.23	0.24	0.17
Mq	24.3	31.6	41.5	35.7	43.1	29.3	26.3	49.5	31.6	31.6	33.8	23.5
h_A	65	76	111	92	115	76	70	133	82	85	88	61

Reihe: 1971-2007 **Mittlere Monatsmittel mit Extremwerten in m³/s**

NQ	.010	.010	.000	.000	.006	.000	.000	.000	.001	.007	.010	.020
NQ_T	.010	.010	.000	.010	.008	.000	.000	.000	.007	.010	.010	.020
MNQ_T	0.06	0.07	0.07	0.08	0.06	0.06	.049	.042	.043	0.06	0.06	0.08
NMQ	.018	.020	.008	.029	.024	0.06	.035	.031	.039	.039	0.06	.035
MQ	0.20	0.22	0.26	0.29	0.28	0.31	0.29	0.24	0.24	0.19	0.22	0.25
HMQ	0.61	0.68	0.71	0.65	1.02	0.78	0.84	0.89	0.76	0.82	0.77	0.51
MHQ	1.47	1.77	2.32	2.14	3.38	5.62	7.39	5.48	4.91	2.22	2.11	2.62
HQ	4.30	8.41	9.66	5.34	18.0	22.1	65.0	21.6	31.3	8.06	8.92	16.3

Jahreswerte in m³/s (Q),l/s.km²(Mq), mm (h_A)

	Berichtsjahr			Reihe: 2002 - 2006			Reihe: 1971 - 2007		
NQ	.006	03.05.		.005	24.07.2004		.000	07.08.1971	
NQ_T	.008	03.05.					.000	03.08.1971	
$MJNQ_T$							.019		
NJMQ							0.08		1971
MQ,Mq,h_A	0.25	34.9	1100	0.24	33.5	1058	0.25	34.5	1087
HJMQ							0.44		1981
MJHQ							14.2		
HQ	19.7	08.08.		21.6	11.08.2002		65.0	18.07.1974	

NNQ seit 1968: .000 07.08.1971 **HHQ seit** 1968: 65.0 18.07.1974

Berichtsjahr(J) Überschreitungsdauer der Abflüsse in Tagen Reihe(R): 2002-2006

m³/s	Tage(J)	Tage(R)	m³/s	Tage(J)	Tage(R)	m³/s	Tage(J)	Tage(R)	m³/s	Tage(J)	Tage(R)
10000			500			20.0			1.00	13	15.6
8000			350			16.0			0.80	19	22.2
6000			250			12.0			0.60	31	32.4
4000			180			9.00			0.40	59	55.0
3000			140			7.00			0.30	82	72.8
2000			100			5.00	1	0.2	0.20	124	110.6
1600			80.0			3.50	2	0.4	0.10	234	204.8
1200			60.0			2.50	2	1.8	0.06	300	276.0
900			40.0			1.80	4	5.6	0.03	345	336.0
700			30.0			1.40	5	9.0	0.00	365	365.2

Im Jän,Nov,Dez durch Eis beeinflusst
Im Jän,Apr,Mai,Jun,Jul,Aug,Sep,Nov,Dez n.erg.Wasserständen erm.

Abflüsse

Nr. 43 Unterhochsteg (Summenpegel) Leiblach mit Werkskanal

Mst.Nr. 200394 Art: Lattenpegel Einzugsgebiet: 102.4 km²

Tägliche Abflüsse 2007 in m³/s

Tag	I	II	III	IV	V	VI	VII	VIII	IX	X	XI	XII
1.	5.52	1.07	3.52	3.84	0.46	4.03	0.76	1.42	3.69	2.19	0.88	1.22
2.	6.32	1.33	14.7	3.04	0.43	9.22	1.45	1.17	2.67	1.76	0.71	1.17
3.	4.61	2.17	12.7	2.50	0.47	4.48	2.63	21.5	5.03	1.50	0.67	4.99
4.	3.40	2.52	6.20	6.69	0.53	2.78	10.9	6.72	22.0	1.33	0.70	6.48
5.	3.98	1.62	3.38	4.08	2.56	1.99	7.25	3.01	8.97	1.22	0.72	4.28
6.	2.53	10.3	2.40	2.54	2.11	1.59	6.13	2.03	6.70	1.13	1.01	3.23
7.	4.13	6.84	2.01	1.98	1.13	2.01	3.02	2.02	4.89	1.06	1.93	17.4
8.	3.67	5.30	1.73	1.74	0.85	1.70	1.94	31.9	3.56	1.00	4.36	13.3
9.	7.63	8.91	1.48	1.48	4.28	1.22	6.07	56.0	2.63	0.96	2.21	11.0
10.	5.00	3.94	2.09	1.26	1.62	1.08	19.7	10.9	2.11	0.92	2.03	12.3
11.	2.87	7.19	2.19	1.07	0.99	0.98	12.7	6.61	2.28	0.87	14.1	27.4
12.	2.76	11.6	1.67	0.99	0.77	1.14	6.48	4.64	1.77	0.84	11.5	13.9
13.	2.31	7.38	1.45	0.89	0.66	0.97	3.54	3.01	1.48	0.80	3.19	7.84
14.	1.78	3.80	1.32	0.79	0.62	0.86	2.23	2.27	1.32	0.82	2.86	4.77
15.	1.48	10.2	1.26	0.73	1.08	1.35	1.69	1.82	1.19	0.83	2.56	3.19
16.	1.32	5.14	1.21	0.68	0.76	1.87	1.39	2.83	1.11	0.79	2.17	2.28
17.	1.22	3.08	1.13	0.66	12.7	1.04	1.18	3.35	1.05	0.77	1.67	1.56
18.	1.16	2.27	0.99	0.63	8.84	1.10	1.05	2.21	12.8	1.12	1.34	1.11
19.	2.12	1.85	1.56	0.61	2.68	0.94	1.01	1.68	9.28	1.07	1.15	0.87
20.	2.07	1.58	2.20	0.58	1.54	0.76	0.91	1.96	3.47	0.95	1.05	0.75
21.	1.96	1.37	2.35	0.55	1.12	0.97	1.08	2.24	2.23	0.87	1.66	0.72
22.	1.68	1.22	2.71	0.54	0.97	1.82	1.63	1.77	1.72	0.88	3.12	0.71
23.	1.31	1.13	3.08	0.52	0.83	1.68	1.09	1.40	1.45	0.83	4.23	0.67
24.	1.19	1.06	3.33	0.51	0.71	0.98	3.70	1.19	1.28	0.77	8.19	0.61
25.	0.96	1.08	4.66	0.51	0.63	0.98	2.62	1.06	8.57	0.74	4.25	0.53
26.	0.90	1.13	8.41	0.49	0.57	2.98	1.34	0.98	9.78	0.70	3.21	0.49
27.	0.95	1.59	10.5	0.48	0.50	1.79	1.05	0.93	7.46	0.67	2.35	0.45
28.	1.03	3.55	9.42	0.50	1.20	1.35	0.89	1.81	5.36	0.69	1.72	0.44
29.	1.17		8.76	0.45	27.3	0.99	0.82	21.0	4.60	0.67	1.34	0.46
30.	1.25		7.53	0.46	21.9	0.84	10.1	15.9	2.94	0.82	1.22	0.53
31.	1.16		5.46		5.41		2.61	6.33		1.33		0.58

Extremwerte in m³/s

	I			II			III			IV			V			VI			VII			VIII			IX			X			XI			XII		
am	26.			24.			18.			29.			02.			20.			01.			28.			17.			25.			03.			29.		
NQ	0.78			0.98			0.81			0.39			0.40			0.68			0.68			0.85			1.00			0.63			0.63			0.44		
HQ	15.1			18.2			24.4			8.04			50.2			11.4			33.8			106			46.0			2.87			23.8			32.4		
am	09.			15.			02.			04.			30.			02.			10.			09.			04.			01.			11.			07.		

Monatsmittel in m³/s(MQ),l/s.km²(Mq) bzw.Monatssummen in mm (h_A)

	I	II	III	IV	V	VI	VII	VIII	IX	X	XI	XII
MQ	2.56	3.93	4.24	1.39	3.43	1.85	3.84	7.15	4.78	1.00	2.94	4.68
Mq	25.0	38.4	41.4	13.6	33.5	18.1	37.5	69.8	46.7	9.74	28.7	45.7
h_A	67	93	111	35	90	47	100	187	121	26	74	119

Reihe: 2002-2006 Mittlere Monatsmittel in m³/s (MQ),l/s.km²(Mq) bzw. -summen in mm (h_A)

	I	II	III	IV	V	VI	VII	VIII	IX	X	XI	XII
MQ	3.60	3.35	4.72	3.22	3.31	2.13	2.10	3.64	2.20	3.31	3.34	2.45
Mq	35.2	32.7	46.1	31.4	32.3	20.8	20.5	35.5	21.5	32.3	32.6	24.0
h_A	94	79	123	81	87	54	55	95	56	87	84	62

Reihe: 1981-2007 Mittlere Monatsmittel mit Extremwerten in m³/s

	I	II	III	IV	V	VI	VII	VIII	IX	X	XI	XII
NQ	0.15	0.25	0.37	0.39	0.33	0.23	0.14	0.13	0.13	0.29	0.32	0.29
NQ_T	0.22	0.37	0.54	0.45	0.40	0.31	0.15	0.21	0.18	0.35	0.39	0.32
MNQ_T	0.85	1.01	1.31	1.06	0.75	0.75	0.64	0.62	0.59	0.81	0.91	0.92
NMQ	0.71	0.79	1.52	1.34	0.69	0.92	0.56	0.52	0.51	0.51	0.68	1.19
MQ	3.27	3.48	4.65	3.39	3.00	3.53	3.07	2.79	3.05	2.82	3.42	3.97
HMQ	6.93	8.04	11.4	7.49	12.1	10.3	10.9	7.15	7.88	8.50	10.3	7.91
MHQ	23.3	24.4	27.4	21.7	27.9	34.6	29.5	33.7	31.4	23.2	24.0	32.2
HQ	42.4	72.3	65.5	51.3	122	94.5	70.7	120	95.3	48.4	73.0	80.8

Jahreswerte in m³/s (Q),l/s.km²(Mq), mm (h_A)

	Berichtsjahr			Reihe: 2002 - 2006			Reihe: 1981 - 2007		
NQ	0.39	29.04.		0.14	28.07.2006		0.13	31.08.1992	
NQ_T	0.43	02.05.					0.15	28.07.2006	
$MJNQ_T$							0.37		
NJMQ							2.29		2003
MQ,Mq,h_A	3.49	34.0	1074	3.11	30.4	959	3.37	32.9	1038
HJMQ							4.79		1999
MJHQ							65.3		
HQ	106	09.08.		120	11.08.2002		122	12.05.1999	

NNQ seit 1976: 0.10 14.06.1977 **HHQ seit** 1976: 122 12.05.1999

Berichtsjahr(J) Überschreitungsdauer der Abflüsse in Tagen Reihe(R): 2002-2006

m³/s	Tage(J)	Tage(R)	m³/s	Tage(J)	Tage(R)	m³/s	Tage(J)	Tage(R)	m³/s	Tage(J)	Tage(R)
10000			500			20.0	8	5.2	1.00	272	254.8
8000			350			16.0	10	8.8	0.80	310	296.6
6000			250			12.0	20	19.6	0.60	341	332.2
4000			180			9.00	33	28.2	0.40	365	348.6
3000			140			7.00	47	39.4	0.30		357.4
2000			100			5.00	67	59.2	0.20		363.8
1600			80.0			3.50	94	85.2	0.10		365.2
1200			60.0			2.50	130	114.2	0.06		
900			40.0	1	0.4	1.80	169	153.0	0.03		
700			30.0	2	1.2	1.40	205	193.0	0.00		

geteiltes Profil, Q einschl. Nebengerinne

Nr. 44 Lech Zürsbach

Mst.Nr. 200360 Art: Schreibpegel Einzugsgebiet: 25.2 km²

Ableitungen aus: **1.8km²** **E(wirksam):** **23.4km²**

Tägliche Abflüsse 2007 in m³/s

Tag	I	II	III	IV	V	VI	VII	VIII	IX	X	XI	XII
1.	0.31	0.32	0.44	0.29	2.84	2.83	2.69	1.30	1.97	1.02	0.40	0.45
2.	0.28	0.29	0.37	0.39	2.56	2.80	6.00	1.52	1.57	0.99	0.39	0.42
3.	0.25	0.28	0.56	0.45	2.08	2.49	4.44	1.88	1.64	0.95	0.38	0.39
4.	0.23	0.27	0.48	0.43	1.78	2.41	5.21	1.76	3.10	0.92	0.37	0.38
5.	0.22	0.26	0.37	0.46	1.61	2.49	4.86	1.44	2.48	0.88	0.37	0.37
6.	0.21	0.27	0.35	0.62	2.03	2.30	4.64	1.20	2.18	0.86	0.36	0.36
7.	0.20	0.25	0.39	0.81	1.86	2.70	4.07	1.17	2.55	0.84	0.36	1.16
8.	0.20	0.24	0.35	0.87	2.49	2.86	3.36	2.19	3.05	0.78	0.33	0.86
9.	0.24	0.23	0.31	0.91	6.86	2.48	6.69	4.29	3.28	0.73	0.31	0.65
10.	0.49	0.22	0.31	1.09	4.23	2.24	5.49	3.10	2.92	0.73	0.27	0.53
11.	0.39	0.22	0.26	1.28	3.26	2.13	3.53	2.47	3.67	0.70	0.29	0.52
12.	0.55	0.23	0.27	1.76	3.69	2.65	2.82	2.10	2.61	0.67	0.31	0.50
13.	0.34	0.21	0.34	2.45	3.73	2.62	2.37	2.39	2.12	0.63	0.31	0.49
14.	0.30	0.21	0.42	2.98	3.62	2.13	2.01	2.53	1.90	0.60	0.30	0.44
15.	0.23	0.21	0.55	3.16	3.23	2.05	1.73	2.19	1.77	0.57	0.28	0.40
16.	0.22	0.19	0.66	3.42	2.01	2.36	1.66	1.97	1.66	0.55	0.24	0.37
17.	0.20	0.19	0.66	3.25	2.45	1.68	1.46	2.31	1.56	0.52	0.24	0.36
18.	0.25	0.19	0.69	2.86	3.41	1.63	1.30	1.71	3.87	0.48	0.25	0.34
19.	6.06	0.21	0.81	2.28	3.33	1.40	1.21	1.57	2.81	0.47	0.29	0.36
20.	3.84	0.20	0.49	2.16	3.42	1.26	1.13	2.04	2.30	0.46	0.28	0.36
21.	2.00	0.21	0.36	2.57	3.69	1.82	1.09	2.26	1.90	0.44	0.36	0.36
22.	1.23	0.24	0.29	2.58	3.69	1.63	1.33	1.97	1.65	0.43	0.45	0.36
23.	0.93	0.24	0.24	2.56	3.43	1.70	1.05	1.71	1.49	0.43	0.67	0.34
24.	0.71	0.24	0.19	2.32	3.59	1.43	1.59	1.53	1.36	0.42	0.67	0.31
25.	0.53	0.23	0.17	2.62	3.38	1.70	1.61	1.36	1.26	0.45	0.72	0.31
26.	0.46	0.23	0.19	3.34	3.30	3.18	1.09	1.20	1.20	0.50	0.62	0.31
27.	0.41	0.22	0.25	3.76	3.11	2.15	0.87	1.10	1.14	0.52	0.59	0.31
28.	0.40	0.43	0.25	3.85	2.70	2.04	0.84	1.13	1.11	0.50	0.56	0.29
29.	0.36		0.25	3.75	2.09	2.06	0.93	2.39	1.09	0.44	0.53	0.27
30.	0.32		0.26	3.36	2.03	2.11	2.41	4.27	1.05	0.43	0.49	0.29
31.	0.32		0.29		2.45		1.47	2.73		0.42		0.27

Extremwerte in m³/s

	I			II			III			IV			V			VI			VII			VIII			IX			X			XI			XII		
am	16.			16.			26.			01.			05.			21.			29.			07.			30.			24.			18.			31.		
NQ	0.19			0.16			0.13			0.25			1.46			1.09			0.82			0.95			1.04			0.40			0.19			0.27		
HQ	8.29			0.62			1.20			4.34			8.89			4.50			12.3			9.24			5.81			1.04			0.75			1.64		
am	19.			28.			18.			27.			09.			26.			09.			13.			18.			01.			25.			07.		

Monatsmittel in m³/s(MQ),l/s.km²(Mq) bzw.Monatssummen in mm (h_A)

	I	II	III	IV	V	VI	VII	VIII	IX	X	XI	XII
MQ	0.73	0.24	0.38	2.09	3.03	2.18	2.61	2.03	2.08	0.62	0.40	0.42
Mq	31.2	10.3	16.3	89.2	129	93.1	112	86.6	88.7	26.6	17.1	18.1
h_A	84	25	44	231	347	241	299	232	230	71	44	47

Reihe: 2002-2006 Mittlere Monatsmittel in m³/s (MQ),l/s.km²(Mq) bzw. -summen in mm (h_A)

	I	II	III	IV	V	VI	VII	VIII	IX	X	XI	XII
MQ	0.23	0.17	0.39	1.21	4.12	3.81	2.34	2.53	1.54	1.24	0.67	0.28
Mq	9.70	7.44	16.9	51.7	176	163	100	108	66.0	53.0	28.8	12.1
h_A	26	18	45	134	471	422	268	289	171	142	75	31

Reihe: 1971-2007 Mittlere Monatsmittel mit Extremwerten in m³/s

	I	II	III	IV	V	VI	VII	VIII	IX	X	XI	XII
NQ	0.06	0.06	0.06	0.08	0.25	0.96	0.82	0.35	0.38	0.13	0.12	0.06
NQ_T	0.06	0.06	0.06	0.10	0.27	1.17	0.84	0.36	0.38	0.13	0.13	0.06
MNQ_T	0.20	0.19	0.19	0.36	1.53	2.69	2.17	1.23	0.88	0.57	0.36	0.25
NMQ	0.06	0.06	0.10	0.34	1.11	2.18	1.86	0.83	0.79	0.32	0.19	0.07
MQ	0.28	0.22	0.38	1.08	3.61	4.28	3.44	2.26	1.59	1.01	0.60	0.38
HMQ	0.80	0.77	0.90	2.82	6.76	6.16	8.93	4.26	2.72	2.83	1.51	0.80
MHQ	0.69	0.40	1.38	3.72	7.47	8.49	7.56	9.29	4.21	3.44	1.87	2.05
HQ	8.29	3.30	8.61	8.17	17.0	18.0	15.5	80.8	8.61	18.9	8.15	28.9

Jahreswerte in m³/s (Q),l/s.km²(Mq), mm (h_A)

	Berichtsjahr			Reihe: 2002 - 2006			Reihe: 1971 - 2007		
NQ	0.13	26.03.		0.06	01.01.2006		0.06	01.01.2006	
NQ_T	0.17	25.03.					0.06	23.02.1996	
$MJNQ_T$							0.15		
NJMQ							1.12		1972
MQ,Mq,h_A	1.41	60.1	1896	1.56	66.7	2103	1.60	68.4	2157
HJMQ							2.38		1987
MJHQ							13.1		
HQ	12.3	09.07.		80.8	23.08.2005		80.8	23.08.2005	

NNQ seit 1971: 0.06 01.01.2006 **HHQ seit** 1971: 80.8 23.08.2005

Berichtsjahr(J) Überschreitungsdauer der Abflüsse in Tagen Reihe(R): 2002-2006

m³/s	Tage(J)	Tage(R)	m³/s	Tage(J)	Tage(R)	m³/s	Tage(J)	Tage(R)	m³/s	Tage(J)	Tage(R)
10000			500			20.0		0.2	1.00	177	170.4
8000			350			16.0		0.2	0.80	192	184.4
6000			250			12.0		0.2	0.60	209	203.4
4000			180			9.00		1.6	0.40	256	240.2
3000			140			7.00		3.8	0.30	302	264.8
2000			100			5.00	6	16.4	0.20	359	304.2
1600			80.0			3.50	26	48.2	0.10	365	342.4
1200			60.0			2.50	69	84.8	0.06		363.2
900			40.0		0.2	1.80	120	117.4	0.03		365.2
700			30.0		0.2	1.40	150	146.8	0.00		

siehe Tabelle Überleitungen u. Speicherungen d. Berichtsjahrs
Im Dez durch Eis beeinflüsst
Im Jän,Feb,Mrz,Apr,Jul,Aug,Sep,Okt,Nov,Dez n.erg.Wasserst.erm.

Abflüsse

Nr. 45 Lech (Tannbergbrücke) Lech

Mst.Nr. 200378 Art: Schreibpegel Einzugsgebiet: 84.3 km²
Ableitungen aus: 6.2 km² E(wirksam): 78.1 km²

Monat	I	II	III	IV	V	VI	VII	VIII	IX	X	XI	XII
Tag	Tägliche Abflüsse 2007 in m³/s											
1.	1.27	1.40	1.70	1.76	6.14	6.81	4.93	5.32	8.02	3.49	1.55	1.52
2.	1.20	1.30	1.54	2.01	5.79	6.64	9.42	5.16	7.09	3.33	1.52	1.51
3.	1.13	1.28	1.92	2.18	5.35	6.61	8.70	6.85	7.47	3.22	1.52	1.51
4.	1.06	1.26	1.79	2.13	4.83	6.78	11.7	5.84	12.8	3.10	1.52	1.44
5.	1.04	1.21	1.54	2.36	4.71	6.55	11.1	5.10	9.49	3.01	1.47	1.40
6.	0.97	1.26	1.49	3.00	5.03	6.42	10.4	4.70	8.46	2.87	1.43	1.41
7.	1.00	1.19	1.60	3.91	4.85	6.79	9.17	4.67	9.28	2.68	1.43	3.12
8.	0.96	1.15	1.49	4.48	6.51	7.37	7.40	7.01	10.4	2.51	1.42	2.99
9.	1.54	1.13	1.38	4.63	18.7	7.16	15.0	11.5	10.2	2.38	1.36	2.24
10.	2.58	1.07	1.36	4.80	10.9	7.16	15.1	8.92	8.99	2.26	1.28	1.91
11.	2.29	1.08	1.20	5.21	8.90	6.73	11.3	7.07	12.2	2.21	1.35	1.75
12.	2.70	1.11	1.25	5.81	10.1	7.18	9.48	6.23	9.27	2.08	1.42	1.60
13.	2.09	1.06	1.45	6.66	9.78	7.27	8.45	6.30	8.18	2.07	1.43	1.49
14.	1.89	1.04	1.66	6.86	9.63	6.75	7.61	6.93	7.52	1.97	1.40	1.29
15.	1.59	1.03	1.93	7.25	8.96	7.83	6.91	6.05	7.26	1.93	1.34	1.13
16.	1.51	0.96	2.14	7.75	7.41	8.80	6.31	5.46	6.80	1.87	1.20	1.11
17.	1.41	0.96	2.14	7.49	9.50	6.93	5.84	6.71	6.43	1.79	1.19	1.20
18.	1.52	0.98	2.15	6.70	10.6	7.09	5.48	5.75	12.2	1.93	1.24	1.23
19.	19.3	1.03	2.39	6.15	8.39	6.47	5.22	5.95	9.54	1.83	1.32	1.28
20.	9.76	1.00	1.89	6.19	8.08	6.20	5.00	6.30	7.37	1.79	1.29	1.29
21.	4.88	1.05	1.62	6.34	8.59	7.15	4.81	6.13	5.90	1.74	1.54	1.28
22.	3.18	1.15	1.48	6.24	8.26	7.01	5.34	5.46	4.81	1.70	2.15	1.27
23.	2.64	1.17	1.37	6.16	7.84	6.71	4.62	4.96	3.97	1.68	2.39	1.23
24.	2.24	1.15	1.29	5.97	7.97	5.91	6.79	4.52	3.62	1.71	2.27	1.17
25.	1.90	1.12	1.26	6.48	8.02	6.28	7.19	4.25	3.44	1.74	1.97	1.16
26.	1.74	1.10	1.40	7.38	7.74	10.3	5.38	3.97	3.43	1.76	1.76	1.16
27.	1.64	1.06	1.64	7.79	7.28	7.17	4.86	3.83	3.38	1.79	1.62	1.16
28.	1.60	1.65	1.65	7.40	6.61	6.42	4.55	4.08	3.55	1.76	1.56	1.11
29.	1.52		1.62	7.31	5.75	5.67	4.40	8.55	3.79	1.66	1.53	1.06
30.	1.41		1.67	7.03	5.62	5.19	10.1	12.8	3.68	1.65	1.53	1.13
31.	1.40		1.77		6.26		6.40	9.90		1.64		1.08
	Extremwerte in m³/s											
am	01.	16.	11.	01.	04.	30.	29.	27.	25.	31.	11.	15.
NQ	0.96	0.86	1.06	1.65	4.51	5.04	4.14	3.73	3.27	1.52	1.06	1.06
HQ	26.7	2.07	2.90	9.31	24.7	13.5	25.8	15.4	18.3	3.66	2.55	4.52
am	19.	28.	18.	16.	09.	26.	09.	30.	04.	01.	22.	07.
	Monatsmittel in m³/s(MQ),l/s.km²(Mq) bzw.Monatssummen in mm (h_A)											
MQ	2.61	1.14	1.64	5.51	7.87	6.91	7.71	6.33	7.29	2.17	1.53	1.46
Mq	33.4	14.6	21.0	70.6	101	88.5	98.7	81.1	93.3	27.7	19.6	18.7
h_A	90	35	56	183	270	229	264	217	242	74	51	48

Reihe: 2002-2006	Mittlere Monatsmittel in m³/s (MQ),l/s.km²(Mq) bzw. -summen in mm (h_A)											
MQ	1.01	0.85	1.93	4.36	12.4	10.8	6.45	7.46	4.52	3.89	2.54	1.20
Mq	12.9	10.9	24.7	55.8	159	138	82.6	95.5	57.9	49.8	32.5	15.3
h_A	35	26	66	145	426	357	221	256	150	133	84	40
Reihe: 1951-2007	**Mittlere Monatsmittel mit Extremwerten in m³/s**											
NQ	0.34	0.35	0.37	0.57	0.89	2.68	1.75	1.36	1.17	0.95	0.53	0.34
NQ_T	0.40	0.45	0.40	0.59	0.95	2.91	1.81	1.39	1.25	0.95	0.63	0.38
MNQ_T	0.85	0.76	0.80	1.45	4.27	7.07	5.78	3.42	2.49	1.83	1.35	1.00
NMQ	0.62	0.52	0.48	1.26	2.92	6.84	4.08	2.64	1.78	1.26	0.88	0.52
MQ	1.04	0.94	1.44	3.83	11.6	13.5	10.4	6.97	4.83	3.15	2.06	1.41
HMQ	2.61	2.56	4.06	8.42	24.8	29.1	21.4	12.7	8.26	9.56	5.72	4.78
MHQ	2.29	2.22	5.00	12.3	31.2	34.8	32.7	34.8	19.8	11.9	7.03	5.58
HQ	26.7	34.3	57.3	28.0	71.2	92.6	72.7	141	68.6	83.5	40.1	60.0

Jahreswerte in m³/s (Q),l/s.km²(Mq), mm (h_A)	Berichtsjahr			Reihe: 2002 - 2006			Reihe: 1951 - 2007		
NQ	0.86	16.02.		0.34	28.12.2005		0.34	28.12.2005	
NQ_T	0.96	17.02.					0.38	29.12.2005	
$MJNQ_T$							0.70		
NJMQ							3.42		1972
MQ,Mq,h_A	4.36	55.9	1762	4.83	61.9	1952	5.12	65.6	2067
HJMQ							7.12		1999
MJHQ							52.2		
HQ	26.7	19.01.		141	23.08.2005		141	23.08.2005	
NNQ seit 1951:	0.34	28.12.2005		**HHQ seit** 1951:	141	23.08.2005			

Berichtsjahr(J) Überschreitungsdauer der Abflüsse in Tagen Reihe(R): 2002-2006												
m³/s	Tage(J)	Tage(R)	m³/s	Tage(J)	Tage(R)	m³/s	Tage(J)	Tage(R)	m³/s	Tage(J)	Tage(R)	
10000			500			20.0		6.4	1.00	360	294.0	
8000			350			16.0	2	14.2	0.80	365	321.6	
6000			250			12.0	8	31.8	0.60		355.4	
4000			180			9.00	32	60.2	0.40		364.8	
3000			140			7.00	81	85.6	0.30		365.2	
2000			100			5.00	149	120.4	0.20			
1600			80.0			3.50	177	158.4	0.10			
1200			60.0		0.4	2.50	195	198.0	0.06			
900			40.0		0.6	1.80	227	230.4	0.03			
700			30.0		1.6	1.40	297	255.8	0.00			

siehe Tabelle Überleitungen u. Speicherungen d. Berichtsjahrs

Nr. 46 Steeg Lech

Mst.Nr. 201012 Art: Schreibpegel Einzugsgebiet: 247.9 km²
Ableitungen aus: 6.2 km² E(wirksam): 241.7 km²

Monat	I	II	III	IV	V	VI	VII	VIII	IX	X	XI	XII
Tag	Tägliche Abflüsse 2007 in m³/s											
1.	5.47	4.77	5.49	5.34	19.0	21.9	12.2	11.8	18.4	7.61	3.99	3.96
2.	5.63	4.63	6.14	5.86	18.0	20.8	26.6	11.1	15.0	6.82	3.93	3.98
3.	5.46	4.52	7.80	6.49	16.1	20.5	25.3	14.3	15.3	6.19	3.78	4.70
4.	5.38	4.39	6.11	6.24	14.4	21.7	38.7	12.3	37.8	5.84	3.70	4.34
5.	5.38	4.34	5.28	6.29	14.0	19.9	42.2	10.7	26.6	5.72	3.62	4.18
6.	5.13	4.24	5.12	7.33	16.1	18.3	38.1	9.85	21.5	5.66	3.60	4.15
7.	5.28	4.17	5.27	8.58	15.6	18.5	31.0	10.3	24.9	5.47	3.61	8.55
8.	5.36	4.09	5.01	9.00	17.9	19.4	23.4	18.9	28.2	5.28	3.66	7.83
9.	6.67	4.03	4.67	8.96	50.2	18.3	46.4	38.1	27.5	5.14	3.64	5.53
10.	8.97	3.97	4.55	9.22	29.7	18.3	51.3	27.4	22.3	5.13	3.64	4.70
11.	8.42	3.72	4.25	10.1	20.9	17.6	34.0	18.9	33.7	5.06	4.35	4.50
12.	9.89	3.77	4.40	12.9	24.3	19.8	26.5	15.5	23.3	4.92	4.51	4.36
13.	8.51	3.69	4.79	17.2	23.6	19.8	22.8	14.4	19.2	4.81	4.23	4.21
14.	8.10	3.52	5.27	19.7	22.8	18.1	18.9	15.9	16.9	4.73	4.08	4.00
15.	7.94	3.74	5.68	20.5	21.1	19.4	16.1	13.6	16.0	4.67	3.91	3.83
16.	7.81	3.54	6.03	24.1	15.8	21.8	14.1	12.4	14.6	4.57	3.70	3.77
17.	7.69	3.43	5.87	24.1	24.4	17.0	13.0	16.7	13.4	4.45	3.49	3.71
18.	7.87	3.38	5.82	21.8	32.1	17.4	12.2	13.6	32.1	4.63	3.43	3.64
19.	47.1	3.31	6.47	19.6	23.6	15.4	11.5	13.2	25.6	4.49	3.67	3.58
20.	24.1	3.26	5.23	19.8	22.3	14.8	10.9	14.3	18.1	4.37	3.79	3.53
21.	12.1	3.23	4.84	20.1	24.2	18.4	10.5	14.6	14.4	4.23	4.46	3.56
22.	9.15	3.27	4.60	19.9	23.6	18.0	11.4	12.8	11.9	4.17	6.03	3.54
23.	7.96	3.32	4.34	19.7	22.7	17.5	9.92	11.5	10.2	4.18	6.32	3.46
24.	7.01	3.20	4.15	19.7	23.7	14.6	14.8	10.5	8.89	4.21	6.02	3.43
25.	5.97	3.18	4.19	20.8	22.4	15.2	17.2	9.83	8.08	4.30	5.21	3.40
26.	5.63	3.16	4.61	23.4	21.3	29.2	11.7	9.30	8.18	4.41	4.69	3.37
27.	5.43	3.12	5.10	25.4	19.3	20.2	10.3	8.89	8.08	4.44	4.28	3.35
28.	5.29	5.42	5.13	24.1	17.4	18.6	9.68	9.24	8.70	4.29	4.08	3.32
29.	5.05		5.05	22.9	16.8	15.2	9.41	21.2	9.03	4.15	4.08	3.30
30.	4.87		5.29	21.3	16.5	13.3	26.6	34.9	8.39	4.09	4.02	3.27
31.	4.79		5.42		19.1		14.6	23.6		4.03		3.24
	Extremwerte in m³/s											
am	31.	27.	11.	01.	04.	30.	29.	28.	30.	31.	18.	31.
NQ	4.72	3.10	4.00	5.28	13.6	12.7	9.17	8.54	7.92	3.96	3.34	3.22
HQ	68.4	7.42	56.4	30.6	60.9	38.8	78.7	49.1	50.0	7.97	7.20	12.0
am	19.	28.	03.	16.	09.	26.	09.	09.	04.	01.	22.	07.
	Monatsmittel in m³/s(MQ),l/s.km²(Mq) bzw.Monatssummen in mm (h_A)											
MQ	8.69	3.80	5.22	16.0	21.6	18.6	21.3	15.5	18.2	4.91	4.18	4.14
Mq	36.0	15.7	21.6	66.2	89.3	77.1	88.3	64.0	75.3	20.3	17.3	17.1
h_A	96	38	58	172	239	200	236	171	195	54	45	44

Reihe: 2002-2006	Mittlere Monatsmittel in m³/s (MQ),l/s.km²(Mq) bzw. -summen in mm (h_A)											
MQ	3.22	2.59	7.76	14.6	30.0	25.8	15.2	16.6	9.93	10.4	7.44	4.05
Mq	13.3	10.7	32.1	60.4	124	107	62.9	68.6	41.1	42.9	30.8	16.7
h_A	36	26	86	156	332	277	169	184	107	115	80	43
Reihe: 1951-2007	**Mittlere Monatsmittel mit Extremwerten in m³/s**											
NQ	1.01	0.58	0.54	1.63	3.14	6.67	3.56	2.02	2.75	1.82	1.63	0.55
NQ_T	1.13	0.65	0.57	1.76	4.21	6.91	3.77	2.08	2.87	1.85	1.76	1.30
MNQ_T	2.20	2.05	2.43	4.62	12.8	18.2	13.4	7.99	6.12	4.66	3.64	2.72
NMQ	1.58	1.40	2.00	3.72	13.4	16.5	7.97	4.40	4.01	2.74	2.22	1.68
MQ	3.07	2.92	5.27	11.7	28.7	31.1	23.4	16.3	11.8	8.00	5.84	4.06
HMQ	8.69	7.11	13.1	23.2	65.3	57.8	41.4	31.1	22.7	22.9	18.3	9.20
MHQ	6.39	6.77	13.1	22.0	51.2	54.4	51.1	53.5	27.5	21.8	14.1	11.4
HQ	68.4	130	140	58.3	166	171	178	361	124	181	133	120

Jahreswerte in m³/s (Q),l/s.km²(Mq), mm (h_A)	Berichtsjahr			Reihe: 2002 - 2006			Reihe: 1951 - 2007		
NQ	3.10	27.02.		1.01	30.01.2005		0.54	13.03.1988	
NQ_T	3.12	27.02.					0.57	13.03.1988	
$MJNQ_T$							1.81		
NJMQ							8.87		1971
MQ,Mq,h_A	11.9	49.2	1551	12.4	51.4	1622	12.7	52.7	1661
HJMQ							18.6		1999
MJHQ							109		
HQ	78.7	09.07.		361	22.08.2005		361	22.08.2005	
NNQ seit 1951:	0.54	13.03.1988		**HHQ seit** 1951:	361	22.08.2005			

Berichtsjahr(J) Überschreitungsdauer der Abflüsse in Tagen Reihe(R): 2002-2006												
m³/s	Tage(J)	Tage(R)	m³/s	Tage(J)	Tage(R)	m³/s	Tage(J)	Tage(R)	m³/s	Tage(J)	Tage(R)	
10000			500			20.0	66	73.6	1.00		365.4	
8000			350			16.0	111	102.2	0.80			
6000			250			12.0	146	135.4	0.60			
4000			180			9.00	173	175.8	0.40			
3000			140		0.2	7.00	197	202.0	0.30			
2000			100		0.4	5.00	251	241.8	0.20			
1600			80.0		1.0	3.50	343	280.2	0.10			
1200			60.0		2.0	2.50	365	320.4	0.06			
900			40.0	5	10.0	1.80		348.6	0.03			
700			30.0	15	29.4	1.40		364.4	0.00			

siehe Tabelle Überleitungen u. Speicherungen d. Berichtsjahrs
Im Jän,Feb,Mrz,Apr,Mai,Jun,Sep,Okt,Nov,Dez n.erg.Wasserst.erm.

Abflüsse

Nr. 48 Vorderhornbach (Brücke) Hornbach

Mst.Nr. 201053 Art: Schreibpegel Einzugsgebiet: 64.0 km²

Monat	I	II	III	IV	V	VI	VII	VIII	IX	X	XI	XII
Tag	Tägliche Abflüsse 2007 in m³/s											
1.	1.69	1.85	2.50	1.93	3.28	5.28	2.87	3.14	3.91	1.75	1.08	1.34
2.	1.67	1.83	2.93	1.99	3.15	4.81	6.37	2.77	2.92	1.63	1.07	1.35
3.	1.61	1.81	3.86	2.09	2.99	5.14	5.15	3.19	5.03	1.52	1.05	1.85
4.	1.59	1.78	3.21	2.08	2.80	6.96	10.1	2.67	12.2	1.42	1.04	1.62
5.	1.67	1.77	2.62	2.00	2.91	5.22	12.5	2.47	7.54	1.34	1.02	1.44
6.	1.66	1.76	2.45	2.04	4.09	4.36	10.7	2.32	5.69	1.34	1.03	1.51
7.	1.75	1.75	2.42	2.09	3.57	4.15	7.57	3.16	5.91	1.32	1.07	3.60
8.	1.79	1.74	2.40	2.11	6.85	4.15	5.19	5.54	5.52	1.30	1.10	3.45
9.	2.85	1.73	2.29	2.13	20.2	3.90	11.7	10.6	4.73	1.27	1.14	2.47
10.	3.08	1.72	2.18	2.21	8.21	3.76	12.6	5.63	3.65	1.23	1.12	2.08
11.	2.71	1.70	2.09	2.41	5.95	3.76	8.46	3.74	13.7	1.23	1.64	1.82
12.	4.32	1.76	2.07	2.78	6.67	5.26	6.55	3.14	5.48	1.24	1.71	1.60
13.	3.20	1.80	2.08	3.43	5.74	4.79	5.24	2.82	3.55	1.24	1.27	1.46
14.	2.73	1.78	2.07	3.57	5.27	3.91	4.28	2.58	2.94	1.21	1.22	1.33
15.	2.39	1.92	2.12	3.74	5.02	3.98	3.68	2.40	2.76	1.19	1.18	1.28
16.	2.19	1.96	2.13	4.07	3.88	3.77	3.31	2.24	2.41	1.17	1.14	1.24
17.	2.06	1.84	2.11	3.93	7.44	2.97	2.99	2.67	2.12	1.14	1.13	1.19
18.	2.21	1.79	2.15	3.55	8.55	3.35	2.76	2.23	8.08	1.18	1.13	1.15
19.	27.4	1.78	2.23	3.21	5.61	2.90	2.60	2.59	5.39	1.18	1.12	1.13
20.	12.5	1.77	2.10	3.30	5.21	2.97	2.45	2.58	3.33	1.13	1.12	1.10
21.	5.65	1.76	2.12	3.36	7.63	6.26	2.36	2.31	2.79	1.12	1.48	1.08
22.	3.56	1.75	2.10	3.30	7.49	4.38	2.26	2.07	2.39	1.12	1.95	1.07
23.	3.03	1.73	2.00	3.35	6.54	4.12	2.11	1.94	2.12	1.12	1.95	1.05
24.	2.71	1.70	1.94	3.48	6.72	3.13	4.61	1.85	1.91	1.14	1.97	1.04
25.	2.40	1.67	1.96	3.53	5.63	3.48	4.98	1.78	1.85	1.17	1.72	1.02
26.	2.20	1.65	2.02	4.21	4.80	7.15	2.76	1.71	1.96	1.14	1.50	1.00
27.	2.04	1.65	2.10	4.62	4.10	4.67	2.39	1.62	1.86	1.13	1.41	0.99
28.	1.98	2.74	2.04	3.91	3.73	4.59	2.22	2.03	2.03	1.13	1.38	0.97
29.	1.92		1.97	3.67	5.40	3.39	2.36	8.36	1.96	1.12	1.36	0.96
30.	1.90		1.95	3.48	5.62	3.10	11.6	9.66	1.82	1.11	1.33	0.95
31.	1.88		1.94		4.99		3.94	5.11		1.10		0.93

Extremwerte in m³/s

am	01.	27.	25.	02.	04.	20.	23.	28.	30.	31.	06.	31.
NQ	1.39	1.63	1.89	1.92	2.68	2.65	2.03	1.59	1.77	1.09	1.01	0.93
HQ	41.5	3.42	5.31	5.33	32.0	13.1	22.2	20.1	25.7	1.77	2.29	5.33
am	19.	28.	03.	26.	09.	26.	09.	09.	11.	01.	12.	07.

Monatsmittel in m³/s(MQ),l/s.km²(Mq) bzw.Monatssummen in mm (h_A)

MQ	3.56	1.80	2.26	3.05	5.81	4.32	5.44	3.45	4.25	1.24	1.31	1.45
Mq	55.7	28.2	35.4	47.7	90.8	67.5	85.1	53.9	66.4	19.4	20.5	22.7
h_A	149	68	95	124	243	175	228	144	172	52	53	59

Reihe: 2002-2006 **Mittlere Monatsmittel in m³/s (MQ),l/s.km²(Mq) bzw. -summen in mm (h_A)**

MQ	1.17	1.00	2.59	3.52	6.74	6.95	4.43	5.45	3.25	2.79	2.22	1.30
Mq	18.3	15.7	40.5	54.9	105	109	69.2	85.2	50.8	43.6	34.7	20.3
h_A	49	38	108	142	282	281	185	228	132	117	90	53

Reihe: 1976-2007 **Mittlere Monatsmittel mit Extremwerten in m³/s**

NQ	0.47	0.46	0.45	0.91	1.54	2.11	1.52	1.19	0.90	0.68	0.65	0.51
NQ_T	0.47	0.46	0.46	1.00	1.55	2.13	1.55	1.20	0.92	0.72	0.65	0.51
MNQ_T	0.88	0.88	1.11	1.81	3.73	4.62	3.53	2.18	1.82	1.38	1.17	1.00
NMQ	0.49	0.55	0.86	1.81	3.87	4.32	2.21	1.85	1.37	0.92	0.73	0.58
MQ	1.29	1.27	2.36	3.65	7.42	8.50	7.04	4.91	3.98	2.47	1.99	1.60
HMQ	3.56	3.11	5.45	6.85	17.0	14.0	11.4	8.06	7.02	7.73	6.62	3.68
MHQ	5.06	4.21	9.21	9.30	21.7	25.6	29.4	30.8	20.5	13.1	8.45	8.08
HQ	41.5	33.7	59.2	17.7	63.6	57.3	53.5	71.2	44.3	53.0	35.8	37.2

Jahreswerte in m³/s (Q),l/s.km²(Mq), mm (h_A)

	Berichtsjahr			Reihe: 2002 - 2006			Reihe: 1976 - 2007		
NQ	0.93	31.12.		0.46	16.02.2006		0.45	15.03.1996	
NQ_T	0.93	31.12.					0.46	14.03.1996	
$MJNQ_T$							0.74		
NJMQ							2.85		2003
MQ,Mq,h_A	3.17	49.6	1564	3.50	54.8	1727	3.89	60.7	1915
HJMQ							5.19		1981
MJHQ							44.6		
HQ	41.5	19.01.		71.2	22.08.2005		71.2	22.08.2005	

NNQ seit 1975: 0.45 15.03.1996 **HHQ seit** 1975: 71.2 22.08.2005

Berichtsjahr(J) Überschreitungsdauer der Abflüsse in Tagen Reihe(R): 2002-2006

m³/s	Tage(J)	Tage(R)	m³/s	Tage(J)	Tage(R)	m³/s	Tage(J)	Tage(R)	m³/s	Tage(J)	Tage(R)
10000			500			20.0	2	2.0	1.00	360	302.0
8000			350			16.0	2	3.6	0.80	365	338.4
6000			250			12.0	7	9.4	0.60		349.4
4000			180			9.00	13	18.0	0.40		365.2
3000			140			7.00	24	39.6	0.30		
2000			100			5.00	58	79.4	0.20		
1600			80.0			3.50	104	129.0	0.10		
1200			60.0			2.50	161	174.0	0.06		
900			40.0		0.4	1.80	251	223.0	0.03		
700			30.0		0.6	1.40	297	260.2	0.00		

Nr. 49 Stanzach Namlosbach

Mst.Nr. 202226 Art: Schreibpegel Einzugsgebiet: 66.4 km²

Monat	I	II	III	IV	V	VI	VII	VIII	IX	X	XI	XII
Tag	Tägliche Abflüsse 2007 in m³/s											
1.	1.24	0.96	1.65	1.16	2.50	5.23	2.64	2.67	3.48	2.30	0.97	1.42
2.	1.21	0.91	2.03	1.31	2.39	5.21	8.99	2.36	2.60	2.18	0.95	1.46
3.	1.10	0.86	2.78	1.68	2.20	4.93	9.56	2.69	2.66	2.06	0.93	2.08
4.	1.09	0.82	2.24	1.80	1.99	5.12	10.9	2.18	6.74	1.95	0.91	1.65
5.	1.14	0.79	1.75	1.59	1.98	4.74	11.4	1.97	5.24	1.85	0.90	1.44
6.	1.14	0.79	1.64	1.75	3.00	4.14	11.0	1.81	4.18	1.77	0.91	1.50
7.	1.22	0.80	1.77	2.31	3.22	3.77	9.19	1.87	4.44	1.70	0.93	3.04
8.	1.24	0.80	1.63	2.58	3.34	3.60	8.08	5.13	4.68	1.63	0.95	2.91
9.	1.58	0.78	1.47	2.52	7.48	3.22	11.4	9.07	4.31	1.57	0.98	2.06
10.	1.95	0.76	1.33	2.51	5.02	2.89	9.81	6.63	3.74	1.52	0.97	1.70
11.	1.72	0.74	1.18	2.69	3.73	2.73	6.15	4.53	5.81	1.46	1.67	1.51
12.	2.22	0.75	1.14	3.11	3.69	2.70	4.70	3.53	4.25	1.40	1.47	1.36
13.	1.65	0.78	1.23	3.58	3.57	3.54	3.88	2.61	3.36	1.35	1.13	1.28
14.	1.34	0.68	1.35	3.69	3.45	3.62	3.27	2.36	2.88	1.29	1.10	1.21
15.	1.22	0.77	1.49	3.72	3.32	3.20	2.90	2.19	2.66	1.24	1.09	1.17
16.	1.18	0.78	1.60	3.78	2.81	3.29	2.62	2.13	2.48	1.21	1.09	1.14
17.	1.14	0.74	1.60	3.57	4.01	2.91	2.43	3.40	2.31	1.19	1.08	1.10
18.	1.16	0.72	1.57	3.27	6.10	2.73	2.27	2.70	3.34	1.17	1.08	1.07
19.	6.59	0.71	1.91	2.97	4.54	2.67	2.10	2.76	3.35	1.15	1.08	1.05
20.	5.25	0.70	1.41	2.98	4.11	2.67	1.94	3.10	2.69	1.13	1.07	1.04
21.	2.66	0.69	1.14	2.96	4.66	2.87	2.15	2.84	2.26	1.11	1.73	1.02
22.	2.13	0.68	1.00	2.97	5.50	2.69	1.82	2.56	1.98	1.09	2.78	1.00
23.	1.83	0.67	0.93	2.87	4.62	2.33	1.67	2.30	1.79	1.08	2.89	0.99
24.	1.57	0.66	0.86	2.83	4.46	2.17	2.35	2.09	1.63	1.07	2.76	0.97
25.	1.42	0.65	0.85	2.90	4.20	2.53	4.39	1.93	2.16	1.06	2.22	0.96
26.	1.29	0.64	1.02	3.28	3.98	10.4	2.61	1.81	2.88	1.05	1.86	0.94
27.	1.18	0.63	1.27	3.38	3.65	5.92	2.19	1.71	2.70	1.05	1.62	0.93
28.	1.12	1.56	1.21	3.26	3.44	5.12	1.98	1.84	2.94	1.04	1.50	0.92
29.	1.06		1.15	3.05	4.23	3.45	1.88	5.70	2.76	1.03	1.48	0.91
30.	1.02		1.15	2.77	4.45	2.70	4.67	8.99	2.48	1.01	1.45	0.90
31.	0.99		1.18		4.53		3.33	5.03		0.99		0.89

Extremwerte in m³/s

am	31.	27.	25.	01.	05.	25.	24.	28.	25.	31.	05.	31.
NQ	0.98	0.63	0.82	1.14	1.95	2.12	1.58	1.60	1.58	0.98	0.89	0.88
HQ	10.6	2.18	4.21	4.16	9.27	15.4	18.4	12.6	8.67	2.36	3.21	4.17
am	19.	28.	03.	15.	09.	26.	09.	09.	04.	01.	22.	07.

Monatsmittel in m³/s(MQ),l/s.km²(Mq) bzw.Monatssummen in mm (h_A)

MQ	1.70	0.78	1.44	2.76	3.88	3.77	4.98	3.31	3.29	1.38	1.38	1.34
Mq	25.6	11.7	21.6	41.6	58.4	56.8	75.0	49.8	49.6	20.7	20.9	20.2
h_A	69	28	58	108	156	147	201	133	129	56	54	52

Reihe: 2002-2006 **Mittlere Monatsmittel in m³/s (MQ),l/s.km²(Mq) bzw. -summen in mm (h_A)**

MQ	0.74	0.64	1.81	3.31	5.21	4.37	2.62	3.29	2.09	2.18	1.43	0.91
Mq	11.2	9.63	27.2	49.9	78.5	65.8	39.4	49.5	31.5	32.9	21.6	13.7
h_A	30	23	73	129	210	170	106	133	82	88	56	36

Reihe: 1998-2007 **Mittlere Monatsmittel mit Extremwerten in m³/s**

NQ	0.42	0.41	0.44	1.07	1.95	1.10	0.94	0.74	0.86	0.58	0.49	0.43
NQ_T	0.42	0.41	0.44	1.08	1.98	1.12	0.95	0.74	0.87	0.58	0.49	0.43
MNQ_T	0.69	0.66	0.73	1.68	4.04	2.58	1.72	1.55	1.40	1.25	1.02	0.83
NMQ	0.42	0.44	1.19	2.23	3.19	2.76	1.63	0.90	1.32	1.13	0.53	0.46
MQ	0.90	0.82	1.90	3.44	6.58	4.69	3.27	3.15	2.69	2.18	1.53	1.08
HMQ	1.70	1.64	3.01	5.27	15.3	7.03	4.98	5.04	4.13	3.90	3.27	1.49
MHQ	2.87	2.05	8.12	9.53	17.1	15.2	11.6	18.7	10.0	6.09	4.20	2.80
HQ	10.6	7.74	28.9	21.5	54.1	28.5	18.4	55.8	19.7	11.8	12.8	6.83

Jahreswerte in m³/s (Q),l/s.km²(Mq), mm (h_A)

	Berichtsjahr			Reihe: 2002 - 2006			Reihe: 1998 - 2007		
NQ	0.63	27.02.		0.41	14.02.2006		0.41	14.02.2006	
NQ_T	0.63	27.02.					0.41	13.02.2006	
$MJNQ_T$							0.58		
NJMQ							1.77		2003
MQ,Mq,h_A	2.51	37.8	1193	2.41	36.3	1144	2.70	40.6	1280
HJMQ							3.76		1999
MJHQ							28.7		
HQ	18.4	09.07.		55.8	22.08.2005		55.8	22.08.2005	

NNQ seit 1985: 0.41 14.02.2006 **HHQ seit** 1985: 55.8 22.08.2005

Berichtsjahr(J) Überschreitungsdauer der Abflüsse in Tagen Reihe(R): 2002-2006

m³/s	Tage(J)	Tage(R)	m³/s	Tage(J)	Tage(R)	m³/s	Tage(J)	Tage(R)	m³/s	Tage(J)	Tage(R)
10000			500			20.0		0.6	1.00	314	247.4
8000			350			16.0		1.0	0.80	344	276.0
6000			250			12.0		1.4	0.60	365	325.6
4000			180			9.00	9	3.8	0.40		365.2
3000			140			7.00	13	11.0	0.30		
2000			100			5.00	31	42.0	0.20		
1600			80.0			3.50	70	83.8	0.10		
1200			60.0			2.50	146	131.0	0.06		
900			40.0			1.80	199	173.2	0.03		
700			30.0		0.2	1.40	244	204.0	0.00		

Im Jän,Jun,Jul,Aug,Sep,Dez nach ergänzten Wasserständen erm.

Abflüsse

Nr. 50 Lechaschau
Lech

Mst.Nr. 201087 Art: Schreibpegel Einzugsgebiet: 1012.2 km²

Ableitungen aus: 81.2 km² E(wirksam): 931.0 km²

Monat	I	II	III	IV	V	VI	VII	VIII	IX	X	XI	XII
Tag	Tägliche Abflüsse 2007 in m³/s											
1.	13.3	23.2	33.1	25.9	49.5	60.0	36.8	45.3	54.5	36.9	19.5	23.0
2.	15.7	22.5	37.4	26.1	47.4	59.2	64.2	41.7	47.2	35.1	19.2	23.2
3.	14.1	22.3	41.0	27.9	45.5	54.9	75.5	43.8	43.3	33.5	18.9	27.8
4.	13.2	21.8	44.7	28.5	42.6	61.2	89.6	42.3	101	32.1	18.8	27.8
5.	14.4	21.6	36.8	27.4	41.8	59.1	98.4	39.4	93.6	31.1	18.6	25.6
6.	14.0	21.3	33.2	28.0	46.4	52.3	95.0	37.5	81.8	30.0	18.8	25.1
7.	15.2	21.1	32.4	30.7	48.1	49.1	77.7	37.9	81.1	28.8	19.0	39.3
8.	16.1	20.5	31.1	34.1	48.3	50.0	61.1	53.1	86.0	27.7	19.0	59.1
9.	21.2	20.6	29.1	34.9	147	47.9	94.2	111	89.1	26.7	19.4	41.7
10.	34.5	20.2	27.9	35.0	99.8	45.6	153	99.3	82.6	26.1	19.6	36.1
11.	33.6	20.0	26.1	37.8	62.6	45.6	98.8	62.9	111	25.4	24.6	33.0
12.	39.8	21.1	25.2	42.3	61.1	48.0	79.8	51.3	91.2	24.8	29.3	30.2
13.	37.4	23.1	25.5	49.2	62.3	49.9	68.5	42.7	74.6	24.2	25.3	27.9
14.	33.1	22.1	26.4	52.7	62.3	51.4	61.3	40.9	63.3	23.7	23.9	26.6
15.	29.3	22.9	27.3	53.9	63.4	45.5	56.2	37.7	56.1	23.3	22.5	25.6
16.	26.9	23.7	28.3	56.2	53.3	50.9	53.3	35.3	49.4	22.8	21.3	24.7
17.	25.0	22.6	28.7	56.9	57.6	42.7	50.5	41.8	43.8	22.4	20.4	24.0
18.	24.0	22.0	27.3	55.0	84.5	40.3	48.0	38.5	68.6	22.7	19.9	23.4
19.	134	21.5	30.4	49.9	63.5	37.9	46.0	36.7	81.8	22.8	19.6	23.4
20.	112	21.1	28.8	49.4	57.3	36.1	42.7	39.9	62.5	22.5	19.6	22.7
21.	61.2	20.9	26.8	49.3	63.7	54.5	43.8	38.6	52.9	22.2	21.3	22.5
22.	42.6	20.6	25.2	49.6	72.8	50.3	43.7	35.7	47.4	21.9	28.6	22.5
23.	37.2	20.5	24.1	48.3	61.7	47.0	41.8	33.4	43.8	21.5	33.3	22.2
24.	34.0	20.3	23.3	48.9	65.7	38.8	47.4	31.6	41.4	21.3	36.7	22.0
25.	30.6	20.0	22.7	47.8	65.7	35.9	61.8	29.9	41.9	21.3	32.6	21.5
26.	28.4	20.3	24.0	53.2	61.8	80.6	47.7	28.4	45.6	21.8	29.4	21.1
27.	26.9	20.5	26.3	56.5	56.7	63.8	42.9	27.5	41.6	21.7	26.7	20.8
28.	25.8	26.9	26.7	57.0	53.0	55.2	40.5	27.3	42.5	21.3	25.0	20.5
29.	25.1		26.0	54.5	57.0	46.0	39.2	48.9	42.4	21.0	24.2	20.2
30.	24.2		25.8	52.8	57.2	40.8	65.8	95.8	39.6	20.7	23.6	20.0
31.	23.6		26.3		55.2		53.1	73.5		20.1		19.9
	Extremwerte in m³/s											
am	01.	08.	12.	01.	05.	20.	01.	27.	30.	31.	05.	28.
NQ	10.3	18.8	21.0	24.2	41.3	31.6	35.0	25.0	37.5	18.8	17.1	19.4
HQ	234	34.7	56.6	61.7	198	105	212	135	135	38.3	38.1	75.8
am	19.	28.	04.	17.	09.	26.	10.	09.	11.	01.	24.	07.
	Monatsmittel in m³/s(MQ),l/s.km²(Mq) bzw.Monatssummen in mm (h_A)											
MQ	33.1	21.6	29.0	44.0	61.8	50.0	63.8	46.7	63.4	25.1	23.3	26.6
Mq	35.6	23.2	31.1	47.3	66.4	53.7	68.5	50.2	68.1	26.9	25.0	28.5
h_A	95	56	83	122	178	139	184	134	177	72	65	74

Reihe: 2002-2006	Mittlere Monatsmittel in m³/s (MQ),l/s.km²(Mq) bzw. -summen in mm (h_A)											
MQ	13.5	11.7	26.7	39.1	80.9	75.5	51.3	61.1	37.4	36.8	26.4	14.6
Mq	14.5	12.5	28.7	42.0	86.9	81.1	55.1	65.6	40.2	39.5	28.4	15.7
h_A	39	30	77	109	233	210	147	176	104	106	74	41
Reihe: 1971-2007	**Mittlere Monatsmittel mit Extremwerten in m³/s**											
NQ	1.96	2.19	3.97	8.36	11.8	23.6	10.5	12.4	9.13	7.12	5.63	3.02
NQ_T	6.24	5.73	5.03	12.1	18.0	23.9	23.6	17.5	11.8	11.7	10.1	7.24
MNQ_T	11.1	11.0	12.9	22.9	48.7	57.9	44.1	33.0	25.7	21.4	17.1	13.6
NMQ	7.60	7.80	8.97	19.8	35.8	50.0	39.5	29.8	18.1	13.8	12.6	8.95
MQ	15.1	14.7	24.8	42.3	89.4	93.7	73.5	55.5	42.4	30.9	24.6	19.3
HMQ	33.1	29.3	61.7	72.8	221	170	135	88.9	71.2	74.8	58.7	33.3
MHQ	35.2	33.9	71.4	96.6	209	222	211	224	123	85.9	69.1	57.7
HQ	234	281	412	230	855	473	455	943	334	481	322	228

Jahreswerte in m³/s (Q),l/s.km²(Mq), mm (h_A)	Berichtsjahr			Reihe: 2002 - 2006			Reihe: 1971 - 2007		
NQ	10.3	01.01.		3.02	16.12.2003		1.96	30.01.1996	
NQ_T	13.2	04.01.					5.03	02.03.1979	
$MJNQ_T$							9.36		
NJMQ							31.2		1971
MQ,Mq,h_A	40.8	43.8	1382	40.1	43.0	1358	44.0	47.3	1491
HJMQ							62.8		1999
MJHQ							368		
HQ	234	19.01.		943	23.08.2005		943	23.08.2005	
NNQ seit 1971:	1.96	30.01.1996		**HHQ seit** 1971:	943	23.08.2005			

Berichtsjahr(J)	Überschreitungsdauer der Abflüsse in Tagen			Reihe(R): 2002-2006								
m³/s	Tage(J)	Tage(R)	m³/s	Tage(J)	Tage(R)	m³/s	Tage(J)	Tage(R)	m³/s	Tage(J)	Tage(R)	
10000			500		0.4	20.0	343	240.4	1.00			
8000			350		0.4	16.0	358	269.4	0.80			
6000			250		1.0	12.0	365	308.0	0.60			
4000			180		2.2	9.00		341.0	0.40			
3000			140	2	5.6	7.00		365.2	0.30			
2000			100	7	15.0	5.00			0.20			
1600			80.0	25	31.6	3.50			0.10			
1200			60.0	56	73.0	2.50			0.06			
900			40.0	157	143.4	1.80			0.03			
700		0.2	30.0	209	187.0	1.40			0.00			

ausgewertet nach Erhebungen des E-Werkes Reutte
siehe Tabelle Überleitungen u. Speicherungen d. Berichtsjahrs
durch Kraftwerksbetrieb beeinflusst
Im Apr,Jul nach ergänzten Wasserständen ermittelt

Nr. 53 Vils (Lände)
Vils

Mst.Nr. 201111 Art: Schreibpegel Einzugsgebiet: 198.1 km²

Monat	I	II	III	IV	V	VI	VII	VIII	IX	X	XI	XII
Tag	Tägliche Abflüsse 2007 in m³/s											
1.	14.2	3.55	13.8	5.74	3.85	13.5	4.93	9.17	9.71	8.13	3.82	7.15
2.	10.1	3.39	20.4	5.72	3.61	12.6	5.58	7.31	8.16	7.11	3.60	7.92
3.	6.51	3.35	22.3	6.11	3.50	11.4	6.43	8.17	9.66	6.29	3.45	16.0
4.	6.13	3.27	17.1	6.60	3.43	12.6	9.19	7.00	38.1	5.79	3.51	10.7
5.	8.48	3.09	12.2	6.00	6.05	10.1	14.2	6.01	27.5	5.47	3.53	8.55
6.	7.08	3.26	10.0	5.79	8.89	8.12	15.6	5.35	21.3	5.21	3.52	9.11
7.	11.9	3.15	9.15	5.91	7.16	7.16	11.1	5.31	17.4	4.85	3.89	19.4
8.	10.6	3.14	7.70	6.55	5.70	6.34	9.13	9.92	14.6	4.58	4.09	17.6
9.	12.2	3.45	6.88	6.27	21.8	5.87	17.4	26.6	12.1	4.37	4.67	13.1
10.	12.3	3.11	6.45	6.49	13.6	5.38	30.7	15.3	10.3	4.18	4.60	11.6
11.	10.8	3.27	5.71	6.42	9.77	5.07	20.0	12.3	16.8	4.03	15.8	9.59
12.	13.9	5.22	5.21	6.81	8.41	8.33	14.9	11.0	12.7	3.90	20.1	8.09
13.	10.9	6.27	5.06	7.69	7.04	8.13	11.9	9.07	10.5	3.77	13.9	7.03
14.	9.08	4.52	5.12	7.98	5.96	7.13	9.51	7.60	8.89	3.64	12.3	6.31
15.	7.66	7.31	4.97	7.73	5.52	5.89	7.82	6.65	7.82	3.59	11.3	5.80
16.	6.87	6.01	4.87	7.74	5.34	5.65	6.50	5.87	7.01	3.42	10.2	5.30
17.	6.27	4.89	4.78	7.06	15.0	5.23	5.73	6.52	6.25	3.29	9.68	4.94
18.	6.02	4.37	4.65	6.61	22.4	4.64	5.21	5.58	16.7	4.04	9.45	4.72
19.	17.6	4.03	5.33	5.75	12.3	4.27	5.09	5.50	16.5	4.01	9.19	4.53
20.	18.7	3.90	4.95	5.52	9.21	3.99	10.2	6.21	11.1	3.80	8.84	4.41
21.	12.8	3.79	4.73	5.22	8.42	4.50	18.6	6.21	8.95	3.78	8.60	4.36
22.	10.7	3.59	4.35	5.00	19.6	5.03	10.8	6.24	7.64	3.77	9.76	4.19
23.	8.77	3.58	4.15	4.85	12.1	6.62	8.17	5.21	6.68	3.74	10.7	4.01
24.	7.17	3.46	4.03	4.70	9.43	6.18	13.0	4.91	5.96	3.61	12.4	3.91
25.	6.04	3.58	4.09	4.57	8.15	5.42	14.1	4.50	6.97	3.74	10.4	3.83
26.	5.33	3.67	4.97	4.63	6.79	9.21	9.86	4.23	10.1	3.94	9.25	3.79
27.	4.93	4.16	6.20	4.61	6.13	8.23	7.68	4.06	11.5	4.18	7.90	3.80
28.	4.48	11.8	6.02	4.50	15.6	7.27	6.80	4.11	13.1	3.89	7.17	3.66
29.	4.20		5.77	4.29	28.5	6.01	6.11	10.0	12.0	3.67	6.88	3.63
30.	3.84		6.19	4.03	24.4	5.31	21.9	18.4	9.64	3.61	6.77	3.61
31.	3.68		6.17		16.1		12.0	13.4		4.08		3.60
	Extremwerte in m³/s											
am	01.	08.	25.	30.	04.	20.	19.	28.	25.	17.	03.	31.
NQ	2.91	2.42	3.03	3.68	3.17	3.47	4.41	3.07	5.54	2.81	3.00	3.50
HQ	31.6	16.8	30.7	8.32	43.0	15.0	39.2	37.1	46.4	8.75	26.4	29.2
am	01.	28.	03.	12.	29.	03.	21.	09.	04.	01.	12.	07.
	Monatsmittel in m³/s(MQ),l/s.km²(Mq) bzw.Monatssummen in mm (h_A)											
MQ	9.01	4.29	7.53	5.90	10.8	7.17	11.3	8.31	12.5	4.37	8.31	7.23
Mq	45.5	21.7	38.0	29.8	54.4	36.2	57.0	42.0	63.2	22.1	41.9	36.5
h_A	122	52	102	77	146	94	153	112	164	59	109	95

Reihe: 2002-2006	Mittlere Monatsmittel in m³/s (MQ),l/s.km²(Mq) bzw. -summen in mm (h_A)											
MQ	4.49	4.05	9.33	12.1	11.6	8.26	6.86	11.5	8.22	7.90	5.71	3.07
Mq	22.6	20.5	47.1	61.3	58.6	41.7	34.6	57.8	41.5	39.9	28.8	15.5
h_A	61	49	126	159	157	108	93	155	108	107	75	40
Reihe: 1961-2007	**Mittlere Monatsmittel mit Extremwerten in m³/s**											
NQ	0.81	0.80	0.55	0.85	2.50	1.99	1.71	1.12	0.93	0.62	0.62	0.69
NQ_T	0.94	0.90	0.55	1.20	3.05	2.23	2.08	1.45	1.22	0.85	0.69	0.69
MNQ_T	2.51	2.60	3.31	5.42	7.54	6.31	4.69	3.70	3.32	2.90	2.71	2.57
NMQ	1.02	1.03	1.32	3.85	5.38	4.88	3.38	2.47	2.02	1.19	0.99	0.73
MQ	4.50	4.45	7.04	10.5	13.1	11.7	9.72	8.56	7.04	5.29	5.14	5.19
HMQ	9.55	11.8	18.3	19.9	41.1	24.4	21.3	19.3	18.4	15.5	16.9	11.0
MHQ	17.6	17.5	27.6	27.5	40.5	46.9	46.6	52.7	27.9	20.8	21.0	25.9
HQ	62.8	126	103	87.0	253	170	156	233	94.1	106	84.6	116

Jahreswerte in m³/s (Q),l/s.km²(Mq), mm (h_A)	Berichtsjahr			Reihe: 2002 - 2006			Reihe: 1961 - 2007		
NQ	2.42	08.02.		1.00	30.12.2005		0.55	18.03.1971	
NQ_T	3.09	05.02.					0.55	07.03.1971	
$MJNQ_T$							1.76		
NJMQ							4.40		1976
MQ,Mq,h_A	8.09	40.8	1287	7.85	39.7	1250	7.70	38.9	1226
HJMQ							12.3		1999
MJHQ							98.6		
HQ	46.4	04.09.		233	22.08.2005		253	22.05.1999	
NNQ seit 1955:	0.55	18.03.1971		**HHQ seit** 1955:	253	22.05.1999			

Berichtsjahr(J)	Überschreitungsdauer der Abflüsse in Tagen			Reihe(R): 2002-2006								
m³/s	Tage(J)	Tage(R)	m³/s	Tage(J)	Tage(R)	m³/s	Tage(J)	Tage(R)	m³/s	Tage(J)	Tage(R)	
10000			500			20.0	14	17.2	1.00		365.2	
8000			350			16.0	29	31.0	0.80			
6000			250			12.0	63	61.4	0.60			
4000			180			9.00	113	107.2	0.40			
3000			140		0.2	7.00	162	145.8	0.30			
2000			100		0.4	5.00	254	202.6	0.20			
1600			80.0		0.4	3.50	350	264.2	0.10			
1200			60.0		0.8	2.50	365	318.2	0.06			
900			40.0		2.6	1.80		355.0	0.03			
700			30.0	2	5.4	1.40		364.4	0.00			

siehe Tabelle Überleitungen u. Speicherungen d. Berichtsjahrs
durch Kraftwerksbetrieb beeinflusst
Im Apr,Mai,Jul,Aug,Nov,Dez nach ergänzten Wasserständen erm.

Abflüsse

Nr. 55 Scharnitz (Weidach) Isar

Mst.Nr. 201095 Art: Schreibpegel Einzugsgebiet: 203.6 km²

Monat	I	II	III	IV	V	VI	VII	VIII	IX	X	XI	XII
Tag	Tägliche Abflüsse 2007 in m³/s											
1.	2.93	3.09	3.16	3.46	5.47	10.9	7.11	5.78	6.48	9.05	4.55	4.29
2.	2.94	3.08	3.82	3.54	5.33	10.9	8.27	5.60	6.34	8.78	4.51	4.27
3.	2.90	3.01	3.87	3.64	5.23	10.7	8.37	5.62	6.11	8.62	4.43	4.57
4.	2.89	2.98	3.87	3.67	5.15	11.6	9.72	5.52	7.78	8.23	4.41	4.45
5.	2.87	2.96	3.48	3.56	5.12	11.1	9.10	5.36	10.5	8.08	4.42	4.23
6.	2.86	2.87	3.45	3.59	6.07	10.7	8.86	5.23	13.2	7.62	4.30	4.17
7.	2.84	2.89	3.63	3.72	5.92	10.4	8.57	5.13	17.3	7.56	4.25	4.38
8.	2.83	2.84	3.54	3.78	5.57	10.0	8.35	5.29	15.9	7.35	4.24	4.64
9.	3.21	2.85	3.42	3.75	6.07	9.71	12.0	5.81	16.4	7.05	4.24	4.36
10.	3.38	2.83	3.28	3.81	5.87	9.76	15.9	6.04	15.6	6.85	4.28	4.20
11.	3.27	2.78	3.22	3.93	5.86	9.47	12.6	5.89	20.5	6.62	4.73	4.12
12.	3.76	2.77	3.17	4.21	6.02	9.29	11.1	5.84	16.6	6.45	5.23	4.06
13.	3.58	2.77	3.16	4.63	6.15	9.25	10.3	5.55	14.2	6.36	4.88	3.96
14.	3.38	2.78	3.19	4.97	6.21	9.22	9.90	5.47	13.7	6.19	4.54	3.82
15.	3.29	2.83	3.16	5.03	6.54	8.83	9.54	5.32	13.6	5.99	4.25	3.68
16.	3.19	2.79	3.16	5.12	6.47	8.98	9.21	5.20	13.2	5.85	4.11	3.60
17.	3.14	2.76	3.18	5.07	7.65	8.65	8.90	5.18	12.9	5.69	3.96	3.53
18.	3.15	2.77	3.19	5.03	9.24	8.52	8.59	5.17	14.9	5.48	3.87	3.47
19.	4.39	2.76	3.32	5.00	8.07	8.29	8.32	5.40	14.5	5.39	3.79	3.41
20.	4.09	2.72	3.30	5.06	7.79	8.06	8.03	5.83	13.0	5.35	3.80	3.37
21.	3.69	2.70	3.29	5.15	7.91	7.99	7.75	5.46	12.0	5.30	3.91	3.33
22.	3.53	2.73	3.10	5.17	7.91	7.90	7.57	5.21	11.4	5.20	4.99	3.30
23.	3.45	2.66	3.13	5.15	7.86	8.09	7.26	4.99	11.0	5.10	6.63	3.26
24.	3.37	2.67	3.10	5.14	8.21	7.58	6.98	4.86	10.8	5.01	6.36	3.23
25.	3.30	2.67	3.10	5.24	8.54	7.68	6.88	4.81	10.6	4.97	5.63	3.19
26.	3.24	2.62	3.31	5.36	8.62	9.53	6.62	4.71	10.3	4.91	5.19	3.16
27.	3.20	2.71	3.52	5.33	8.45	8.43	6.44	4.60	9.90	5.01	4.79	3.12
28.	3.17	2.91	3.48	5.44	8.33	7.95	6.27	4.59	10.1	4.92	4.55	3.09
29.	3.13		3.44	5.51	10.8	7.50	6.05	6.17	9.81	4.83	4.42	3.05
30.	3.13		3.48	5.48	10.8	7.23	6.01	8.83	9.46	4.66	4.33	3.02
31.	3.12		3.50		10.0		5.90	7.45		4.59		2.98
	Extremwerte in m³/s											
am	01.	25.	01.	01.	05.	30.	31.	28.	03.	31.	19.	31.
NQ	2.79	2.58	3.04	3.40	5.06	7.18	5.84	4.50	6.05	4.58	3.76	2.96
HQ	5.23	3.29	4.44	5.58	12.6	14.3	18.1	9.92	23.7	9.25	7.18	4.82
am	19.	28.	03.	29.	29.	04.	09.	30.	11.	01.	23.	03.
	Monatsmittel in m³/s(MQ),l/s.km²(Mq) bzw.Monatssummen in mm (h_A)											
MQ	3.27	2.82	3.35	4.58	7.20	9.14	8.59	5.54	12.3	6.23	4.59	3.72
Mq	16.0	13.8	16.5	22.5	35.4	44.9	42.2	27.2	60.3	30.6	22.5	18.3
h_A	43	33	44	58	95	116	113	73	156	82	58	47

Reihe: 2002-2006 **Mittlere Monatsmittel in m³/s (MQ),l/s.km²(Mq) bzw. -summen in mm (h_A)**

MQ	2.97	2.71	4.23	6.90	12.4	12.4	10.0	10.8	7.75	6.65	5.14	3.50
Mq	14.6	13.3	20.8	33.9	60.7	61.1	49.3	52.9	38.1	32.7	25.3	17.2
h_A	39	32	56	88	163	158	132	142	99	87	65	45

Reihe: 1981-2007 **Mittlere Monatsmittel mit Extremwerten in m³/s**

NQ	1.71	1.79	1.88	2.35	2.52	6.82	5.84	4.24	3.86	3.20	2.63	1.96
NQ_T	1.72	1.84	1.89	2.38	2.56	6.91	5.90	4.26	3.90	3.22	2.72	1.97
MNQ_T	2.72	2.51	2.64	4.59	9.47	10.9	9.22	7.00	6.17	4.94	3.98	3.19
NMQ	2.24	1.99	2.34	2.83	5.95	9.05	7.29	5.13	4.64	3.70	3.12	2.42
MQ	3.14	2.82	3.93	7.02	13.0	13.8	12.3	9.77	8.34	6.25	4.85	3.90
HMQ	4.39	3.79	6.64	14.3	29.3	20.1	17.5	16.1	13.4	9.88	9.28	6.22
MHQ	4.03	4.23	7.69	13.0	22.1	24.1	23.9	28.4	15.0	11.0	7.54	6.52
HQ	6.15	21.9	24.4	26.4	90.2	57.2	52.2	146	39.9	43.9	22.5	23.2

Jahreswerte in m³/s (Q),l/s.km²(Mq), mm (h_A)

	Berichtsjahr			Reihe: 2002 - 2006			Reihe: 1981 - 2007		
NQ	2.58	25.02.		1.71	10.01.2004		1.71	10.01.2004	
NQ_T	2.62	26.02.					1.72	10.01.2004	
$MJNQ_T$							2.33		
NJMQ							5.75		1991
MQ,Mq,h_A	5.95	29.2	922	7.14	35.1	1107	7.45	36.6	1154
HJMQ							10.1		2000
MJHQ							41.1		
HQ	23.7	11.09.		146	23.08.2005		146	23.08.2005	

NNQ seit 1979: 1.71 10.01.2004 **HHQ seit** 1979: 146 23.08.2005

Berichtsjahr(J) Überschreitungsdauer der Abflüsse in Tagen Reihe(R): 2002-2006

m³/s	Tage(J)	Tage(R)	m³/s	Tage(J)	Tage(R)	m³/s	Tage(J)	Tage(R)	m³/s	Tage(J)	Tage(R)
10000			500			20.0	1	2.6	1.00		
8000			350			16.0	4	8.8	0.80		
6000			250			12.0	19	47.8	0.60		
4000			180			9.00	56	111.4	0.40		
3000			140			7.00	106	167.0	0.30		
2000			100		0.2	5.00	193	215.4	0.20		
1600			80.0		0.2	3.50	273	265.4	0.10		
1200			60.0		0.2	2.50	365	327.0	0.06		
900			40.0		0.6	1.80		364.0	0.03		
700			30.0		1.2	1.40		365.2	0.00		

Im Dez durch Eis beeinflusst
Im Jän,Mai,Aug,Nov nach ergänzten Wasserständen ermittelt

Nr. 57 Scharnitz (Gießenbach) Gießenbach

Mst.Nr. 202143 Art: Schreibpegel Einzugsgebiet: 65.1 km²

Monat	I	II	III	IV	V	VI	VII	VIII	IX	X	XI	XII
Tag	Tägliche Abflüsse 2007 in m³/s											
1.	0.07	0.09	0.11	0.14	0.22	0.32	0.28	0.32	0.28	0.34	0.22	0.20
2.	0.07	0.09	0.13	0.16	0.23	0.32	0.32	0.32	0.27	0.34	0.21	0.19
3.	0.07	0.10	0.20	0.17	0.23	0.33	0.31	0.32	0.27	0.36	0.21	0.21
4.	0.07	0.09	0.24	0.19	0.23	0.33	0.33	0.31	0.32	0.35	0.20	0.19
5.	0.07	0.09	0.19	0.19	0.23	0.34	0.33	0.29	0.48	0.35	0.20	0.19
6.	0.07	0.09	0.14	0.18	0.25	0.35	0.32	0.28	0.83	0.35	0.20	0.19
7.	0.07	0.09	0.13	0.19	0.25	0.36	0.32	0.28	1.04	0.34	0.21	0.20
8.	0.07	0.09	0.13	0.21	0.25	0.36	0.33	0.28	0.73	0.34	0.20	0.21
9.	0.08	0.10	0.11	0.22	0.26	0.35	0.60	0.29	0.65	0.33	0.21	0.21
10.	0.07	0.09	0.11	0.22	0.25	0.35	0.92	0.28	0.54	0.32	0.21	0.20
11.	0.07	0.09	0.11	0.23	0.25	0.36	0.59	0.29	0.74	0.31	0.22	0.21
12.	0.09	0.10	0.11	0.23	0.24	0.36	0.46	0.27	0.65	0.30	0.23	0.20
13.	0.08	0.09	0.11	0.23	0.24	0.36	0.42	0.27	0.54	0.30	0.20	0.20
14.	0.08	0.09	0.10	0.24	0.24	0.35	0.41	0.26	0.48	0.30	0.19	0.19
15.	0.08	0.09	0.11	0.25	0.25	0.36	0.40	0.25	0.48	0.30	0.18	0.19
16.	0.08	0.09	0.10	0.26	0.24	0.34	0.39	0.26	0.47	0.27	0.18	0.19
17.	0.09	0.08	0.10	0.26	0.28	0.33	0.37	0.25	0.47	0.27	0.16	0.18
18.	0.08	0.08	0.10	0.27	0.26	0.33	0.38	0.25	0.53	0.27	0.15	0.18
19.	0.10	0.09	0.11	0.29	0.25	0.32	0.39	0.27	0.49	0.27	0.16	0.18
20.	0.10	0.09	0.13	0.29	0.25	0.31	0.38	0.27	0.49	0.26	0.17	0.18
21.	0.10	0.09	0.12	0.29	0.25	0.32	0.38	0.27	0.47	0.26	0.18	0.18
22.	0.09	0.09	0.11	0.27	0.26	0.31	0.38	0.26	0.41	0.25	0.19	0.17
23.	0.10	0.09	0.11	0.26	0.25	0.31	0.38	0.26	0.40	0.25	0.19	0.17
24.	0.09	0.09	0.11	0.27	0.25	0.30	0.37	0.25	0.41	0.25	0.21	0.17
25.	0.09	0.09	0.11	0.26	0.25	0.32	0.35	0.25	0.45	0.25	0.22	0.17
26.	0.09	0.10	0.12	0.24	0.23	0.33	0.35	0.25	0.41	0.24	0.20	0.17
27.	0.09	0.10	0.13	0.22	0.24	0.30	0.33	0.25	0.37	0.23	0.18	0.17
28.	0.09	0.10	0.13	0.22	0.24	0.29	0.34	0.26	0.38	0.24	0.18	0.17
29.	0.09		0.13	0.26	0.79	0.29	0.33	0.28	0.35	0.22	0.19	0.17
30.	0.09		0.13	0.22	0.73	0.28	0.32	0.34	0.35	0.22	0.19	0.16
31.	0.08		0.13		0.38		0.33	0.28		0.21		0.16
	Extremwerte in m³/s											
am	04.	19.	18.	01.	01.	29.	01.	18.	02.	30.	19.	31.
NQ	0.06	0.07	0.07	0.10	0.19	0.26	0.25	0.22	0.24	0.17	0.14	0.16
HQ	0.12	0.12	0.38	0.36	1.77	0.44	1.19	0.44	1.31	0.40	0.25	0.24
am	19.	28.	03.	23.	29.	26.	10.	30.	07.	03.	11.	03.
	Monatsmittel in m³/s(MQ),l/s.km²(Mq) bzw.Monatssummen in mm (h_A)											
MQ	0.08	0.09	0.13	0.23	0.28	0.33	0.39	0.28	0.49	0.29	0.19	0.19
Mq	1.26	1.39	1.93	3.55	4.34	5.06	6.01	4.24	7.55	4.41	2.99	2.85
h_A	3	3	5	9	12	13	16	11	20	12	8	7

Reihe: 2002-2006 **Mittlere Monatsmittel in m³/s (MQ),l/s.km²(Mq) bzw. -summen in mm (h_A)**

MQ	0.31	0.29	0.55	0.85	1.00	0.95	0.73	0.71	0.54	0.52	0.39	0.28
Mq	4.81	4.52	8.38	13.1	15.3	14.5	11.2	10.9	8.29	7.96	6.04	4.30
h_A	13	11	22	34	41	38	30	29	21	21	16	11

Reihe: 1987-2007 **Mittlere Monatsmittel mit Extremwerten in m³/s**

NQ	.030	0.07	0.07	0.10	0.19	0.26	0.25	0.22	0.23	0.13	0.07	0.06
NQ_T	.030	0.07	0.07	0.14	0.22	0.28	0.28	0.25	0.25	0.13	0.09	0.07
MNQ_T	0.27	0.28	0.34	0.63	0.95	0.87	0.70	0.54	0.46	0.38	0.31	0.28
NMQ	0.07	0.07	0.10	0.23	0.28	0.33	0.39	0.28	0.27	0.25	0.12	0.08
MQ	0.31	0.36	0.59	0.98	1.20	1.13	0.96	0.76	0.64	0.50	0.42	0.37
HMQ	0.60	0.89	1.02	1.67	2.88	1.98	1.53	1.31	1.17	0.87	0.95	0.72
MHQ	0.47	1.23	1.36	1.81	2.35	2.20	2.31	2.48	1.35	1.00	0.70	0.76
HQ	1.31	16.1	3.09	3.49	13.7	3.85	5.07	11.2	4.41	4.04	2.46	2.50

Jahreswerte in m³/s (Q),l/s.km²(Mq), mm (h_A)

	Berichtsjahr			Reihe: 2002 - 2006			Reihe: 1987 - 2007		
NQ	0.06	04.01.		0.06	23.12.2006		.030	24.01.1987	
NQ_T	0.07	03.01.					.030	24.01.1987	
$MJNQ_T$							0.19		
NJMQ							0.25		2007
MQ,Mq,h_A	0.25	3.81	120	0.59	9.03	285	0.69	10.6	333
HJMQ							1.06		2000
MJHQ							4.41		
HQ	1.77	29.05.		11.2	23.08.2005		16.1	15.02.1990	

NNQ seit 1985: .030 24.01.1987 **HHQ seit** 1985: 16.1 15.02.1990

Berichtsjahr(J) Überschreitungsdauer der Abflüsse in Tagen Reihe(R): 2002-2006

m³/s	Tage(J)	Tage(R)	m³/s	Tage(J)	Tage(R)	m³/s	Tage(J)	Tage(R)	m³/s	Tage(J)	Tage(R)
10000			500			20.0			1.00	1	51.4
8000			350			16.0			0.80	3	95.6
6000			250			12.0			0.60	10	173.8
4000			180			9.00			0.40	31	243.2
3000			140			7.00		0.2	0.30	107	266.4
2000			100			5.00		0.2	0.20	234	297.0
1600			80.0			3.50		0.2	0.10	316	335.4
1200			60.0			2.50		1.4	0.06	365	365.2
900			40.0			1.80		2.6	0.03		
700			30.0			1.40		7.8	0.00		

durch Kraftwerksbetrieb beeinflusst
Im Jän,Feb,Sep,Okt,Nov,Dez nach ergänzten Wasserständen erm.

Abflüsse

Nr. 58 Klamm
Leutascher Ache

Mst.Nr. 202127 Art: Schreibpegel Einzugsgebiet: 45.0 km²

Monat	I	II	III	IV	V	VI	VII	VIII	IX	X	XI	XII
Tag	Tägliche Abflüsse 2007 in m³/s											
1.	0.39	0.58	0.66	0.76	1.01	1.87	1.27	0.95	2.18	1.34	0.68	0.60
2.	0.40	0.56	0.80	0.79	0.95	1.87	1.74	0.94	1.90	1.26	0.67	0.61
3.	0.39	0.54	0.72	0.87	0.91	1.79	1.66	0.90	1.68	1.20	0.67	0.61
4.	0.39	0.52	0.69	0.90	0.88	1.88	1.94	0.87	2.05	1.16	0.66	0.61
5.	0.39	0.50	0.67	0.90	0.88	1.86	1.93	0.85	2.29	1.11	0.65	0.60
6.	0.38	0.50	0.71	1.01	0.98	1.71	1.87	0.82	2.42	1.07	0.65	0.60
7.	0.38	0.50	0.75	1.19	0.96	1.59	1.70	0.84	3.01	1.03	0.64	0.66
8.	0.38	0.49	0.81	1.26	1.06	1.47	1.57	0.94	3.47	0.99	0.63	0.74
9.	0.53	0.49	0.78	1.29	1.47	1.34	2.99	1.53	3.55	0.95	0.62	0.65
10.	0.66	0.49	0.70	1.30	1.25	1.25	4.29	1.37	3.08	0.91	0.63	0.62
11.	0.60	0.49	0.64	1.43	1.18	1.19	3.42	1.42	4.09	0.88	0.65	0.61
12.	0.99	0.49	0.64	1.61	1.14	1.15	2.73	1.37	3.09	0.86	0.66	0.60
13.	0.69	0.48	0.70	1.77	1.11	1.25	2.35	1.25	2.64	0.84	0.61	0.59
14.	0.62	0.48	0.78	1.74	1.06	1.22	2.07	1.17	2.33	0.82	0.59	0.57
15.	0.58	0.48	0.87	1.70	1.01	1.20	1.91	1.09	2.20	0.80	0.58	0.56
16.	0.55	0.48	0.93	1.70	1.00	1.27	1.80	1.08	2.06	0.78	0.58	0.55
17.	0.54	0.48	0.96	1.63	1.33	1.13	1.69	1.22	1.91	0.76	0.57	0.54
18.	0.57	0.48	0.96	1.50	1.70	1.07	1.58	1.07	2.06	0.74	0.56	0.54
19.	2.21	0.47	1.06	1.44	1.63	1.04	1.49	1.10	1.98	0.72	0.56	0.53
20.	1.64	0.47	0.89	1.40	1.55	1.07	1.44	1.26	1.83	0.69	0.57	0.53
21.	1.19	0.47	0.82	1.38	1.44	1.12	1.83	1.21	1.72	0.69	0.58	0.52
22.	1.08	0.47	0.78	1.33	1.34	1.03	1.40	1.11	1.61	0.69	0.60	0.52
23.	1.03	0.47	0.73	1.29	1.41	1.01	1.21	1.05	1.50	0.69	0.63	0.51
24.	0.97	0.46	0.70	1.17	1.48	0.98	1.30	0.98	1.44	0.69	0.69	0.51
25.	0.90	0.46	0.70	1.11	1.35	0.99	1.39	0.92	1.40	0.69	0.68	0.50
26.	0.84	0.46	0.74	1.14	1.26	2.28	1.21	0.85	1.44	0.70	0.66	0.50
27.	0.78	0.46	0.77	1.13	1.21	1.67	1.16	0.82	1.39	0.72	0.63	0.49
28.	0.73	0.58	0.77	1.10	1.17	1.52	1.12	0.87	1.37	0.72	0.60	0.49
29.	0.68		0.74	1.04	1.76	1.39	1.07	1.82	1.44	0.69	0.59	0.48
30.	0.63		0.73	1.01	1.82	1.33	1.05	3.27	1.41	0.69	0.60	0.48
31.	0.60		0.74		1.73		0.98	2.50		0.68		0.47
	Extremwerte in m³/s											
am	01.	28.	01.	01.	04.	25.	31.	07.	25.	26.	19.	31.
NQ	0.27	0.46	0.57	0.75	0.87	0.96	0.96	0.79	1.32	0.67	0.55	0.47
HQ	2.78	0.68	1.14	2.15	2.71	3.37	6.39	5.04	5.02	1.37	0.69	0.78
am	19.	28.	19.	12.	23.	26.	21.	30.	11.	01.	23.	08.
	Monatsmittel in m³/s(MQ),l/s.km²(Mq) bzw.Monatssummen in mm (h_A)											
MQ	0.73	0.49	0.77	1.26	1.26	1.38	1.78	1.21	2.15	0.86	0.62	0.56
Mq	16.3	11.0	17.1	28.1	28.0	30.8	39.6	26.9	47.8	19.0	13.9	12.5
h_A	44	26	46	73	75	80	106	72	124	51	36	32

Reihe: 2002-2006 **Mittlere Monatsmittel in m³/s (MQ),l/s.km²(Mq) bzw. -summen in mm (h_A)**

MQ	0.46	0.38	0.99	1.86	2.83	2.28	1.80	2.28	1.12	1.19	0.91	0.52
Mq	10.2	8.51	22.0	41.3	62.8	50.6	40.0	50.6	24.8	26.4	20.2	11.6
h_A	27	21	59	107	168	131	107	136	64	71	52	30

Reihe: 1984-2007 **Mittlere Monatsmittel mit Extremwerten in m³/s**

NQ	0.22	0.19	0.19	0.32	0.68	0.82	0.68	0.46	0.49	0.45	0.37	0.26
NQ_T	0.22	0.20	0.19	0.39	0.72	0.83	0.69	0.47	0.50	0.45	0.38	0.26
MNQ_T	0.37	0.35	0.39	0.78	2.06	1.84	1.31	1.06	0.94	0.68	0.59	0.44
NMQ	0.23	0.22	0.33	0.95	1.26	1.38	0.85	0.62	0.63	0.54	0.39	0.31
MQ	0.45	0.42	0.85	1.72	2.99	2.54	2.07	1.80	1.49	1.00	0.80	0.61
HMQ	0.73	0.81	1.71	2.78	7.40	4.44	3.59	3.89	3.03	1.67	1.88	1.17
MHQ	0.86	0.82	2.09	4.12	6.59	5.24	6.55	10.4	3.47	2.31	1.60	1.41
HQ	2.86	6.01	6.28	8.10	46.2	12.8	40.7	54.4	7.51	9.65	9.79	5.93

Jahreswerte in m³/s (Q),l/s.km²(Mq), mm (h_A)

	Berichtsjahr			Reihe: 2002 - 2006			Reihe: 1984 - 2007		
NQ	0.27	01.01.		0.27	01.01.2007		0.19	05.03.1996	
NQ_T	0.38	08.01.					0.19	05.03.1996	
$MJNQ_T$							0.32		
NJMQ							0.99		2003
MQ_A,Mq_A,h_A	1.09	24.3	766	1.39	31.0	977	1.40	31.1	981
HJMQ							2.07		1999
MJHQ							14.3		
HQ	6.39	21.07.		54.4	01.08.2002		54.4	01.08.2002	

NNQ seit 1983: 0.19 05.03.1996 **HHQ seit** 1983: 54.4 01.08.2002

Berichtsjahr(J) Überschreitungsdauer der Abflüsse in Tagen Reihe(R): 2002-2006

m³/s	Tage(J)	Tage(R)	m³/s	Tage(J)	Tage(R)	m³/s	Tage(J)	Tage(R)	m³/s	Tage(J)	Tage(R)
10000			500			20.0		0.2	1.00	169	186.4
8000			350			16.0		0.4	0.80	214	214.8
6000			250			12.0		0.6	0.60	296	253.2
4000			180			9.00		1.2	0.40	358	308.4
3000			140			7.00		1.4	0.30	365	361.4
2000			100			5.00		2.6	0.20		365.2
1600			80.0			3.50	3	14.2	0.10		
1200			60.0			2.50	13	51.0	0.06		
900			40.0			1.80	41	98.0	0.03		
700			30.0		0.2	1.40	87	146.8	0.00		

Im Dez nach ergänzten Wasserständen ermittelt
Im Dez durch Eis beeinflusst

Nr. 61 Ehrwald (Viadukt)
Loisach

Mst.Nr. 201152 Art: Schreibpegel Einzugsgebiet: 88.4 km²

Monat	I	II	III	IV	V	VI	VII	VIII	IX	X	XI	XII
Tag	Tägliche Abflüsse 2007 in m³/s											
1.	0.98	1.12	1.93	1.48	1.75	3.66	2.19	2.05	4.03	3.26	1.74	2.18
2.	0.93	1.10	2.87	1.48	1.68	3.63	4.57	2.01	3.50	3.06	1.69	2.24
3.	0.88	1.08	3.12	1.57	1.65	3.42	4.46	2.05	3.37	2.92	1.66	3.61
4.	0.91	1.02	2.88	1.56	1.63	3.21	4.60	1.92	6.82	2.76	1.65	2.79
5.	1.09	1.02	2.19	1.43	1.69	3.09	4.36	1.86	9.62	2.67	1.65	2.45
6.	1.04	1.04	1.92	1.45	2.97	2.83	4.19	1.81	9.02	2.58	1.62	2.33
7.	1.08	1.01	1.89	1.55	3.13	2.65	3.59	1.83	8.15	2.48	1.67	2.97
8.	1.17	1.00	2.02	1.65	2.59	2.58	3.28	2.03	7.03	2.38	1.78	3.26
9.	1.68	1.04	1.80	1.65	3.74	2.45	7.20	3.74	6.36	2.31	1.80	2.74
10.	1.86	0.97	1.67	1.67	3.03	2.33	10.3	3.68	5.62	2.24	1.77	2.46
11.	1.73	1.05	1.50	1.72	2.60	2.27	6.68	3.45	9.07	2.18	3.07	2.31
12.	2.63	1.37	1.46	1.89	2.40	2.20	5.14	3.18	6.79	2.10	3.22	2.15
13.	1.97	1.34	1.43	2.18	2.24	2.69	4.34	2.83	5.52	2.06	2.39	2.03
14.	1.70	1.17	1.42	2.18	2.14	2.63	3.82	2.61	4.76	2.00	2.17	1.89
15.	1.49	1.31	1.43	2.19	2.15	2.48	3.47	2.43	4.27	1.95	1.98	1.82
16.	1.39	1.19	1.44	2.16	2.08	2.57	3.16	2.42	3.91	1.91	1.83	1.72
17.	1.30	1.14	1.43	2.09	2.98	2.39	2.94	3.12	3.65	1.87	1.75	1.65
18.	1.40	1.11	1.43	2.04	4.64	2.26	2.82	2.66	4.22	1.89	1.69	1.61
19.	3.06	1.10	1.52	1.98	3.26	2.11	2.64	2.67	4.15	1.91	1.71	1.59
20.	2.62	1.06	1.41	1.87	2.83	1.99	2.49	3.09	3.71	1.86	1.71	1.55
21.	2.07	1.02	1.34	1.84	2.58	2.08	2.52	3.03	3.43	1.83	2.44	1.57
22.	1.74	1.02	1.26	1.84	2.52	2.05	2.39	2.72	3.21	1.82	3.95	1.54
23.	1.61	1.01	1.25	1.84	2.35	2.05	2.24	2.52	3.05	1.80	3.76	1.50
24.	1.44	1.02	1.22	1.86	2.33	1.93	2.60	2.36	2.89	1.83	4.15	1.47
25.	1.31	1.04	1.31	1.87	2.41	1.99	2.91	2.23	3.21	1.84	3.44	1.42
26.	1.25	1.07	1.55	1.88	2.37	4.51	2.45	2.14	3.74	1.90	2.96	1.39
27.	1.21	1.14	1.64	1.94	2.26	3.00	2.26	2.06	3.63	2.00	2.60	1.35
28.	1.20	1.62	1.57	1.89	2.29	2.59	2.15	2.05	4.30	1.90	2.40	1.34
29.	1.18		1.49	1.83	4.14	2.34	2.08	3.44	3.99	1.83	2.31	1.32
30.	1.13		1.49	1.80	4.18	2.21	2.42	6.96	3.55	1.81	2.19	1.31
31.	1.14		1.48		3.62		2.17	5.15		1.83		1.29
	Extremwerte in m³/s											
am	03.	10.	25.	06.	04.	25.	29.	07.	25.	23.	05.	31.
NQ	0.81	0.91	1.18	1.37	1.59	1.85	2.02	1.76	2.81	1.77	1.62	1.24
HQ	3.60	2.00	4.09	2.44	6.55	6.63	15.1	9.08	12.1	3.38	4.82	4.86
am	19.	28.	03.	13.	18.	26.	09.	30.	11.	01.	24.	03.
	Monatsmittel in m³/s(MQ),l/s.km²(Mq) bzw.Monatssummen in mm (h_A)											
MQ	1.49	1.11	1.69	1.81	2.65	2.61	3.63	2.78	4.95	2.15	2.29	1.96
Mq	16.8	12.6	19.1	20.5	30.0	29.5	41.0	31.4	56.0	24.4	25.9	22.2
h_A	45	30	51	53	80	76	110	84	145	65	67	58

Reihe: 2002-2006 **Mittlere Monatsmittel in m³/s (MQ),l/s.km²(Mq) bzw. -summen in mm (h_A)**

MQ	1.22	1.09	2.42	3.26	4.11	3.57	2.91	3.85	2.33	2.44	1.89	1.21
Mq	13.8	12.4	27.4	36.9	46.5	40.3	32.9	43.6	26.3	27.7	21.4	13.7
h_A	37	30	73	96	125	105	88	117	68	74	55	35

Reihe: 1981-2007 **Mittlere Monatsmittel mit Extremwerten in m³/s**

NQ	0.60	0.58	0.60	1.14	1.59	1.56	1.19	0.83	0.95	0.85	0.79	0.68
NQ_T	0.62	0.59	0.61	1.24	1.63	1.60	1.22	0.86	1.01	0.86	0.82	0.72
MNQ_T	0.93	0.91	1.15	2.07	3.36	3.20	2.46	2.01	1.84	1.52	1.32	1.11
NMQ	0.69	0.78	1.08	1.81	2.65	2.22	1.51	1.11	1.41	1.05	0.93	0.84
MQ	1.31	1.27	2.31	3.51	4.76	4.50	3.85	3.35	2.90	2.23	1.81	1.62
HMQ	2.01	2.52	4.83	5.69	12.0	8.02	5.69	6.59	4.95	4.48	3.74	2.82
MHQ	2.79	3.28	6.99	6.96	9.54	9.96	11.1	12.3	7.58	5.65	3.78	4.69
HQ	9.75	22.1	19.5	12.1	53.0	21.8	28.2	58.0	19.5	23.0	15.2	24.9

Jahreswerte in m³/s (Q),l/s.km²(Mq), mm (h_A)

	Berichtsjahr			Reihe: 2002 - 2006			Reihe: 1981 - 2007		
NQ	0.81	03.01.		0.58	09.02.2006		0.58	09.02.2006	
NQ_T	0.88	03.01.					0.59	13.02.2006	
$MJNQ_T$							0.82		
NJMQ							1.88		2003
MQ_A,Mq_A,h_A	2.43	27.5	868	2.54	28.7	905	2.79	31.6	996
HJMQ							3.94		2000
MJHQ							21.1		
HQ	15.1	09.07.		58.0	23.08.2005		58.0	23.08.2005	

NNQ seit 1951: 0.25 26.02.1965 **HHQ seit** 1951: 63.0 10.08.1970

Berichtsjahr(J) Überschreitungsdauer der Abflüsse in Tagen Reihe(R): 2002-2006

m³/s	Tage(J)	Tage(R)	m³/s	Tage(J)	Tage(R)	m³/s	Tage(J)	Tage(R)	m³/s	Tage(J)	Tage(R)
10000			500			20.0		0.4	1.00	360	309.4
8000			350			16.0		0.6	0.80	365	344.0
6000			250			12.0		2.0	0.60		364.8
4000			180			9.00	4	3.6	0.40		365.2
3000			140			7.00	7	7.2	0.30		
2000			100			5.00	16	23.2	0.20		
1600			80.0			3.50	52	81.2	0.10		
1200			60.0			2.50	121	151.2	0.06		
900			40.0		0.2	1.80	245	209.2	0.03		
700			30.0		0.2	1.40	310	252.0	0.00		

1977, 1978 und 1979 keine Durchflussdaten
Im Apr nach ergänzten Wasserständen ermittelt

Abflüsse

Nr. 62 Schalklhof
Schalklbach

Mst.Nr. 201160 Art: Lattenpegel Einzugsgebiet: 107.8 km²

Monat	I	II	III	IV	V	VI	VII	VIII	IX	X	XI	XII
Tag	Tägliche Abflüsse 2007 in m³/s											
1.	0.62	0.50	0.36	0.61	3.74	5.96	4.50	1.94	4.04	2.01	1.33	1.03
2.	0.61	0.48	0.39	0.66	3.65	5.71	8.93	2.05	3.44	2.00	1.31	1.02
3.	0.61	0.46	0.37	0.78	3.12	5.83	8.11	2.26	3.20	2.10	1.28	1.02
4.	0.60	0.45	0.36	0.75	2.87	7.41	8.98	1.93	3.53	2.38	1.25	1.01
5.	0.59	0.43	0.40	0.74	2.46	8.15	7.02	1.78	3.36	2.37	1.23	1.01
6.	0.59	0.41	0.49	1.00	2.30	8.02	6.72	1.69	3.03	2.30	1.22	1.03
7.	0.58	0.39	0.55	1.43	2.22	7.85	6.38	2.30	3.22	2.10	1.20	1.40
8.	0.58	0.37	0.55	1.56	2.75	8.92	5.78	3.11	3.25	2.05	1.19	1.25
9.	0.57	0.35	0.49	1.64	4.04	8.44	9.88	7.39	2.95	2.01	1.18	1.12
10.	0.57	0.34	0.50	1.83	3.70	8.82	11.3	4.68	2.67	1.97	1.17	1.06
11.	0.56	0.32	0.50	2.21	3.73	8.64	9.64	3.45	3.08	1.94	1.16	1.04
12.	0.55	0.30	0.52	2.95	4.93	7.64	7.84	3.13	2.50	1.90	1.15	1.02
13.	0.55	0.30	0.63	3.43	5.44	7.36	6.85	2.78	2.30	1.88	1.14	1.00
14.	0.54	0.30	0.80	3.63	5.84	7.45	6.63	2.66	2.18	1.85	1.13	0.98
15.	0.54	0.30	0.97	3.74	5.63	7.35	5.80	2.40	2.15	1.82	1.12	0.96
16.	0.53	0.30	1.07	3.87	3.40	6.83	5.03	2.49	2.13	1.79	1.11	0.94
17.	0.53	0.30	1.00	4.00	3.34	6.13	4.54	4.61	2.11	1.75	1.11	0.92
18.	0.52	0.30	0.99	3.52	3.19	6.71	4.09	3.07	4.42	1.71	1.10	0.90
19.	2.37	0.30	1.06	2.81	3.18	6.71	3.72	3.31	2.97	1.68	1.10	0.88
20.	1.50	0.31	0.83	2.95	4.11	6.49	3.37	3.69	2.46	1.64	1.09	0.86
21.	0.81	0.31	0.67	3.17	7.74	7.02	3.17	3.96	2.25	1.61	1.09	0.84
22.	0.74	0.31	0.57	3.19	12.7	6.43	3.05	3.25	2.07	1.59	1.08	0.83
23.	0.72	0.32	0.54	3.38	11.4	6.85	2.82	2.96	2.03	1.56	1.07	0.81
24.	0.70	0.33	0.49	3.28	11.1	5.74	3.48	2.73	2.02	1.54	1.07	0.79
25.	0.67	0.33	0.48	3.68	11.2	5.61	3.06	2.53	2.27	1.51	1.06	0.77
26.	0.65	0.33	0.52	4.25	10.8	9.52	2.52	2.34	2.34	1.48	1.06	0.75
27.	0.62	0.34	0.56	4.08	10.2	6.59	2.39	2.27	2.23	1.46	1.05	0.73
28.	0.60	0.37	0.55	4.14	8.40	5.40	2.32	2.60	2.17	1.43	1.05	0.71
29.	0.57		0.55	4.85	6.56	5.03	2.25	4.80	2.06	1.41	1.04	0.69
30.	0.55		0.59	4.50	5.75	4.76	2.35	11.1	2.01	1.38	1.04	0.67
31.	0.53		0.62		5.52		2.09	5.68		1.36		0.66

	Extremwerte in m³/s											
am	31.	12.	04.	02.	05.	30.	31.	02.	25.	31.	30.	31.
NQ	0.51	0.30	0.34	0.59	1.92	4.54	2.00	1.44	2.00	1.34	1.03	0.66
HQ	3.99	0.51	1.24	6.97	17.2	13.9	16.4	25.9	8.33	3.11	1.34	1.61
am	19.	01.	18.	29.	21.	26.	02.	30.	18.	04.	01.	07.

	Monatsmittel in m³/s(MQ),l/s.km²(Mq) bzw.Monatssummen in mm (h_A)											
MQ	0.69	0.35	0.61	2.75	5.64	6.98	5.31	3.39	2.68	1.79	1.14	0.93
Mq	6.36	3.26	5.67	25.6	52.4	64.7	49.2	31.4	24.9	16.6	10.6	8.59
h_A	17	8	15	66	140	168	132	84	64	45	27	22

Reihe: 2002-2006	Mittlere Monatsmittel in m³/s (MQ),l/s.km²(Mq) bzw. -summen in mm (h_A)											
MQ	0.63	0.60	1.10	2.04	6.66	7.24	3.18	3.12	1.85	1.66	1.53	0.84
Mq	5.84	5.53	10.2	18.9	61.8	67.2	29.5	29.0	17.2	15.4	14.2	7.78
h_A	16	13	27	49	165	174	79	78	45	41	37	20

Reihe: 1971-2007	Mittlere Monatsmittel mit Extremwerten in m³/s											
NQ	0.27	0.22	0.20	0.26	0.87	2.22	1.07	0.84	0.65	0.42	0.35	0.10
NQ_T	0.29	0.22	0.24	0.30	0.98	2.34	1.43	0.95	0.65	0.42	0.38	0.28
MNQ_T	0.54	0.50	0.52	0.90	2.67	4.37	3.38	2.06	1.59	1.22	0.84	0.65
NMQ	0.33	0.31	0.45	0.84	1.70	4.46	2.45	1.30	0.99	0.53	0.40	0.36
MQ	0.63	0.55	0.92	1.88	6.04	8.01	5.86	3.58	2.50	1.80	1.13	0.80
HMQ	1.31	0.90	1.87	4.27	10.9	11.4	12.8	5.90	4.08	3.73	3.37	1.52
MHQ	0.82	0.82	2.24	5.21	13.7	17.5	16.0	15.3	7.63	4.66	2.54	1.37
HQ	3.99	3.66	7.46	11.3	36.0	50.1	62.5	94.7	21.5	18.2	19.3	4.24

Jahreswerte in m³/s (Q),l/s.km²(Mq), mm (h_A)	Berichtsjahr			Reihe: 2002 - 2006			Reihe: 1971 - 2007		
NQ	0.30	12.02.		0.33	07.03.2002		0.10	19.12.1986	
NQ_T	0.30	13.02.					0.22	04.02.1973	
$MJNQ_T$							0.45		
NJMQ							1.64		1971
MQ,Mq,h_A	2.70	25.0	790	2.55	23.6	745	2.82	26.1	824
HJMQ							4.03		1999
MJHQ							25.6		
HQ	25.9	30.08.		94.7	23.08.2005		94.7	23.08.2005	

NNQ seit 1953: 0.10 19.12.1986 **HHQ seit** 1953: 120 17.09.1960

Berichtsjahr(J)	Überschreitungsdauer der Abflüsse in Tagen									Reihe(R): 2002-2006		
m³/s	Tage(J)	Tage(R)	m³/s	Tage(J)	Tage(R)	m³/s	Tage(J)	Tage(R)	m³/s	Tage(J)	Tage(R)
10000			500			20.0		0.8	1.00	257	247.0
8000			350			16.0		1.2	0.80	272	274.4
6000			250			12.0	1	4.2	0.60	299	313.8
4000			180			9.00	11	15.6	0.40	339	365.2
3000			140			7.00	32	29.8	0.30	365	
2000			100			5.00	61	48.6	0.20		
1600			80.0			3.50	92	74.6	0.10		
1200			60.0			2.50	137	113.6	0.06		
900			40.0		0.2	1.80	188	160.8	0.03		
700			30.0		0.2	1.40	209	199.0	0.00		

durch Kraftwerksbetrieb beeinflusst
Im Jän,Feb durch Eis beeinflusst
Im Okt,Nov,Dez nach ergänzten Wasserständen ermittelt

Nr. 63 Kajetansbrücke
Inn

Mst.Nr. 201178 Art: Schreibpegel Einzugsgebiet: 2162.0 km²

Monat	I	II	III	IV	V	VI	VII	VIII	IX	X	XI	XII
Tag	Tägliche Abflüsse 2007 in m³/s											
1.	6.23	42.8	22.4	11.2	37.8	67.5	45.1	53.2	75.4	46.4	19.3	26.0
2.	7.50	26.2	15.2	26.5	51.8	45.3	90.6	63.9	49.3	44.2	20.8	9.74
3.	18.8	20.8	23.8	23.2	48.2	45.3	113	58.3	65.7	35.8	17.9	34.3
4.	16.5	12.5	6.67	29.2	44.2	79.8	126	32.5	67.2	50.3	13.0	40.5
5.	16.7	31.7	24.5	23.2	27.9	88.8	108	20.3	60.3	58.8	32.8	30.8
6.	6.97	27.5	22.9	8.45	20.3	94.3	90.7	57.2	62.0	53.7	37.1	26.3
7.	6.39	29.2	35.3	13.3	36.1	94.7	65.0	52.6	63.1	42.0	35.5	28.3
8.	18.8	32.7	39.5	12.5	30.0	104	60.4	57.7	58.0	50.3	33.3	9.62
9.	16.1	17.4	14.2	12.8	38.0	99.0	101	74.3	40.3	55.7	31.5	10.7
10.	15.3	13.0	17.9	22.7	37.2	100	136	69.9	31.7	58.6	18.6	43.9
11.	18.9	11.2	10.5	29.1	37.3	116	118	52.3	29.1	52.9	14.2	40.5
12.	17.4	26.8	35.6	42.8	34.6	114	102	40.8	55.5	42.0	29.9	43.4
13.	14.4	22.1	27.2	38.8	31.9	114	96.6	57.5	54.1	24.4	33.0	39.6
14.	10.3	38.4	27.7	34.0	57.2	118	77.7	55.9	51.8	20.8	46.2	27.8
15.	28.6	16.2	20.1	26.3	83.3	123	61.0	51.2	33.1	40.9	36.6	10.6
16.	32.7	14.1	27.3	41.8	70.9	131	90.2	54.0	26.6	38.9	30.6	8.75
17.	39.6	7.95	14.1	41.6	42.4	88.6	83.6	68.7	54.3	42.6	16.5	35.1
18.	22.5	8.00	14.4	45.7	43.5	92.3	82.7	60.8	58.4	41.3	7.52	41.5
19.	25.6	22.7	32.1	33.8	30.8	99.6	87.8	47.1	59.0	38.8	37.4	39.4
20.	17.9	24.4	37.0	42.7	29.5	100	71.1	62.8	56.8	17.0	36.2	40.6
21.	7.40	21.2	31.0	34.0	76.2	115	72.5	65.7	52.6	20.9	33.0	29.8
22.	30.5	30.6	28.5	30.5	89.4	110	47.1	60.1	35.8	42.6	34.7	12.7
23.	46.3	15.5	32.1	47.6	94.9	108	74.7	62.9	24.7	42.1	35.5	10.2
24.	42.8	13.1	14.7	51.2	94.0	80.0	73.5	63.5	47.5	40.3	22.7	10.7
25.	40.4	5.99	10.9	46.9	105	93.3	65.4	44.4	48.0	41.9	13.6	9.82
26.	20.9	25.9	34.2	54.7	91.2	106	62.9	24.6	49.2	39.2	27.9	8.00
27.	15.0	23.8	19.7	53.2	73.5	88.6	58.4	53.3	45.6	24.5	32.7	19.3
28.	13.7	23.5	17.9	39.1	77.6	92.2	49.3	55.9	46.8	16.2	33.4	16.9
29.	30.1		18.8	40.5	82.8	82.6	44.7	72.5	29.6	38.8	36.3	12.2
30.	30.0		21.8	49.0	75.9	66.2	55.4	113	25.6	39.2	38.8	11.7
31.	26.7		15.7		72.1		56.0	92.6		30.5		10.9

	Extremwerte in m³/s											
am	29.	10.	01.	02.	07.	01.	31.	05.	23.	29.	18.	16.
NQ	3.01	3.19	3.85	4.60	10.5	14.3	9.28	8.35	8.42	5.57	3.87	3.33
HQ	97.3	98.8	86.1	92.5	131	174	187	135	105	94.9	90.7	97.2
am	17.	14.	28.	23.	25.	16.	04.	30.	01.	04.	14.	12.

	Monatsmittel in m³/s(MQ),l/s.km²(Mq) bzw.Monatssummen in mm (h_A)											
MQ	21.3	21.6	23.0	33.6	57.0	95.3	79.6	58.0	48.6	39.7	28.6	23.9
Mq	9.86	10.0	10.6	15.5	26.3	44.1	36.8	26.8	22.5	18.4	13.2	11.0
h_A	26	24	29	40	71	114	99	72	58	49	34	29

Reihe: 2002-2006	Mittlere Monatsmittel in m³/s (MQ),l/s.km²(Mq) bzw. -summen in mm (h_A)											
MQ	27.2	29.9	28.0	28.3	76.9	116	81.6	63.2	42.3	31.8	36.4	24.1
Mq	12.6	13.8	13.0	13.1	35.6	53.7	37.7	29.2	19.6	14.7	16.8	11.2
h_A	34	33	35	34	95	139	101	78	51	39	44	29

Reihe: 1971-2007	Mittlere Monatsmittel mit Extremwerten in m³/s											
NQ	1.42	1.74	1.41	4.21	8.55	11.3	8.39	7.19	4.14	3.79	2.99	2.16
NQ_T	4.94	5.26	5.03	6.98	10.8	23.5	22.2	16.7	12.8	9.57	5.86	5.22
MNQ_T	7.69	7.58	8.15	11.0	26.9	59.7	63.5	37.3	23.5	16.6	11.1	8.65
NMQ	19.6	16.9	12.9	12.7	35.9	66.2	53.4	36.8	30.8	19.9	20.2	18.1
MQ	28.2	27.6	27.0	31.0	79.8	130	120	81.2	57.6	46.7	34.6	26.8
HMQ	41.8	39.4	46.1	58.0	156	196	205	143	111	116	61.1	41.3
MHQ	92.7	88.2	84.7	90.8	183	265	247	198	159	130	95.3	87.1
HQ	193	198	130	123	320	484	594	459	470	310	241	105

Jahreswerte in m³/s (Q),l/s.km²(Mq), mm (h_A)	Berichtsjahr			Reihe: 2002 - 2006			Reihe: 1971 - 2007		
NQ	3.01	29.01.		2.16	16.01.2005		1.41	16.03.1992	
NQ_T	5.99	25.02.					4.94	24.01.2004	
$MJNQ_T$							6.96		
NJMQ							40.6		1972
MQ,Mq,h_A	44.3	20.5	646	48.8	22.6	712	57.7	26.7	842
HJMQ							87.6		2001
MJHQ							312		
HQ	187	04.07.		348	23.08.2005		594	19.07.1987	

NNQ seit 1951: 1.41 16.03.1992 **HHQ seit** 1951: 650 17.09.1960

Berichtsjahr(J)	Überschreitungsdauer der Abflüsse in Tagen									Reihe(R): 2002-2006		
m³/s	Tage(J)	Tage(R)	m³/s	Tage(J)	Tage(R)	m³/s	Tage(J)	Tage(R)	m³/s	Tage(J)	Tage(R)
10000			500			20.0	293	293.0	1.00		
8000			350			16.0	315	306.2	0.80		
6000			250		0.2	12.0	338	328.0	0.60		
4000			180		3.4	9.00	352	343.4	0.40		
3000			140		11.6	7.00	360	355.4	0.30		
2000			100	22	36.6	5.00	365	365.0	0.20		
1600			80.0	48	61.4	3.50		365.2	0.10		
1200			60.0	84	97.6	2.50			0.06		
900			40.0	171	180.8	1.80			0.03		
700			30.0	236	243.0	1.40			0.00		

durch Kraftwerksbetrieb beeinflusst
Durchflussermittlung nach Martinsbruck/Inn u.Schalklhof/Schalkl
Im Feb nach ergänzten Wasserständen ermittelt

Abflüsse

Nr. 64 Prutz
Inn

Mst.Nr. 201194 Art: Schreibpegel Einzugsgebiet: 2461.5 km²

Zuleitungen aus: 237.4 km² **E(wirksam): 2698.9 km²**

Monat	I	II	III	IV	V	VI	VII	VIII	IX	X	XI	XII
Tag	Tägliche Abflüsse 2007 in m³/s											
1.	13.1	46.6	46.7	23.1	50.6	95.9	66.9	87.7	104	69.0	28.5	32.9
2.	8.07	41.6	31.5	40.9	60.9	64.7	124	102	64.3	79.9	30.4	22.5
3.	18.5	28.1	40.8	46.8	59.2	54.5	157	101	98.9	65.0	22.5	37.5
4.	23.2	21.5	20.7	46.5	55.0	94.9	172	78.6	96.7	68.1	19.3	47.6
5.	17.8	49.7	32.8	39.9	41.5	108	149	54.2	97.9	72.1	45.1	39.1
6.	10.5	38.8	38.2	19.2	34.0	111	121	92.8	92.2	61.1	58.9	43.7
7.	8.80	50.9	53.3	16.7	45.8	116	95.6	93.7	100	52.1	66.4	32.0
8.	18.2	41.2	58.7	15.7	41.1	135	83.1	99.1	90.9	70.2	56.3	18.8
9.	21.2	31.3	42.2	15.9	49.7	109	133	120	55.7	75.5	39.0	14.1
10.	19.1	19.9	28.8	36.3	45.6	106	174	114	66.9	82.3	24.6	57.5
11.	25.5	19.1	27.7	48.2	51.5	152	146	73.6	47.0	77.1	19.6	49.0
12.	18.4	38.8	54.8	61.6	43.6	150	126	61.0	75.0	67.4	33.9	50.8
13.	20.5	35.6	47.4	56.5	48.4	148	134	95.6	71.7	41.6	59.7	46.9
14.	12.0	57.9	50.0	49.1	66.2	146	107	95.0	86.5	38.0	70.5	43.9
15.	32.8	30.7	43.2	44.6	91.1	144	79.2	84.5	48.1	59.6	60.5	16.2
16.	37.1	21.7	47.1	70.0	79.5	147	132	89.0	37.1	59.5	47.9	12.4
17.	44.6	20.2	38.2	68.1	55.7	97.9	118	99.6	80.6	64.0	24.7	44.3
18.	42.0	17.4	20.6	74.5	56.0	129	121	93.5	78.8	65.0	17.3	52.8
19.	41.5	34.6	54.4	66.5	44.4	130	132	82.9	74.7	67.2	61.9	56.6
20.	23.8	38.9	56.5	70.6	41.2	129	107	111	73.3	25.9	49.3	57.6
21.	12.8	45.1	56.7	57.8	83.8	142	106	101	68.6	37.0	55.4	39.1
22.	34.3	47.8	45.4	50.6	101	128	64.3	107	51.8	61.2	60.3	18.9
23.	54.5	37.0	49.4	59.4	104	118	108	112	35.9	64.1	45.8	19.0
24.	53.0	23.1	26.0	62.7	103	91.1	100	117	70.7	67.8	33.9	15.2
25.	47.9	15.9	15.2	58.9	112	119	97.8	86.6	71.5	67.6	17.9	10.9
26.	32.5	45.5	42.3	67.0	103	124	104	42.9	76.8	64.6	37.8	12.6
27.	18.8	51.2	36.0	65.6	85.9	113	89.0	95.6	72.6	46.4	48.2	21.6
28.	19.9	50.5	32.5	53.2	92.1	129	89.0	101	65.8	29.5	60.3	21.0
29.	36.4		43.6	54.2	102	120	71.4	110	46.1	73.8	43.9	15.4
30.	43.9		30.5	62.2	94.6	87.7	81.6	150	35.2	58.6	53.3	12.8
31.	38.6		28.3		97.0		92.6	136		41.3		15.9
	Extremwerte in m³/s											
am	01.	10.	04.	01.	07.	03.	27.	05.	23.	28.	18.	16.
NQ	3.24	3.52	4.71	5.04	20.6	29.3	25.1	20.6	17.2	10.3	6.62	4.15
HQ	115	131	110	108	167	222	255	204	140	124	123	131
am	23.	14.	20.	13.	29.	16.	04.	30.	03.	05.	28.	20.
	Monatsmittel in m³/s(MQ),l/s.km²(Mq) bzw.Monatssummen in mm (h_A)											
MQ	27.4	35.7	40.0	50.1	69.0	118	112	96.4	71.2	60.4	43.1	31.6
Mq	10.1	13.2	14.8	18.6	25.6	43.7	41.6	35.7	26.4	22.4	16.0	11.7
h_A	27	32	40	48	68	113	111	96	68	60	41	30

Reihe: 2002-2006 **Mittlere Monatsmittel in m³/s (MQ),l/s.km²(Mq) bzw. -summen in mm (h_A)**

MQ	39.7	43.1	40.8	42.3	95.7	146	112	93.1	63.2	47.0	49.3	36.6
Mq	14.7	16.0	15.1	15.7	35.5	54.1	41.5	34.5	23.4	17.4	18.3	13.6
h_A	39	39	40	41	95	140	111	92	61	47	47	35

Reihe: 1971-2007 **Mittlere Monatsmittel mit Extremwerten in m³/s**

NQ	3.24	3.09	4.25	5.04	11.4	16.3	12.3	9.98	9.92	6.43	4.18	2.14
NQ_T	7.76	6.11	7.82	10.6	14.5	32.6	32.0	27.9	18.3	14.0	11.6	6.25
MNQ_T	13.4	14.0	14.7	17.5	37.7	77.1	82.6	54.8	33.2	25.0	18.1	13.0
NMQ	27.4	25.2	27.0	26.9	48.4	81.5	69.4	46.5	44.1	24.3	26.1	23.1
MQ	40.6	41.2	41.6	45.8	101	158	148	110	76.5	61.1	46.4	36.4
HMQ	52.8	53.8	58.4	86.1	188	226	244	180	135	134	81.4	55.5
MHQ	131	128	127	130	229	317	293	254	202	169	135	128
HQ	185	181	158	168	380	508	626	499	514	337	246	155

Jahreswerte in m³/s (Q),l/s.km²(Mq), mm (h_A)

	Berichtsjahr			Reihe: 2002 - 2006			Reihe: 1971 - 2007		
NQ	3.24	01.01.		2.14	30.12.2005		2.14	30.12.2005	
NQ_T	8.07	02.01.					6.11	25.02.1979	
$MJNQ_T$							10.7		
NJMQ							52.7		1972
MQ,Mq,h_A	63.1	23.4	737	67.4	25.0	787	75.8	28.1	885
HJMQ							108		2001
MJHQ							360		
HQ	255	04.07.		432	23.08.2005		626	19.07.1987	

NNQ seit 1951: 2.14 30.12.2005 **HHQ seit** 1951: 700 17.09.1960

Berichtsjahr(J) Überschreitungsdauer der Abflüsse in Tagen Reihe(R): 2002-2006

m³/s	Tage(J)	Tage(R)	m³/s	Tage(J)	Tage(R)	m³/s	Tage(J)	Tage(R)	m³/s	Tage(J)	Tage(R)
10000			500			20.0	327	339.4	1.00		
8000			350			16.0	347	351.6	0.80		
6000			250		0.8	12.0	361	359.8	0.60		
4000			180		8.8	9.00	363	364.2	0.40		
3000			140	13	27.8	7.00	365	364.8	0.30		
2000			100	64	69.6	5.00		365.2	0.20		
1600			80.0	103	101.6	3.50			0.10		
1200			60.0	162	164.2	2.50			0.06		
900			40.0	262	258.6	1.80			0.03		
700			30.0	301	299.0	1.40			0.00		

ausgewertet nach Erhebungen der Tiroler Wasserkraftwerke-AG
siehe Tabelle Überleitungen u. Speicherungen d. Berichtsjahrs
durch Kraftwerksrückgabe beeinflusst

Nr. 65 Gepatschalm
Fagge

Mst.Nr. 230300 Art: Schreibpegel Einzugsgebiet: 55.0 km²

Monat	I	II	III	IV	V	VI	VII	VIII	IX	X	XI	XII
Tag	Tägliche Abflüsse 2007 in m³/s											
1.	0.23	0.21	0.17	0.22	2.05	2.76	8.08	7.08	5.51	1.38	0.53	0.40
2.	0.23	0.21	0.17	0.23	1.77	2.67	9.50	8.47	4.84	1.47	0.51	0.40
3.	0.23	0.21	0.17	0.23	1.47	3.00	7.57	5.89	4.70	1.77	0.49	0.39
4.	0.23	0.21	0.17	0.24	1.31	3.99	8.04	5.70	3.63	2.28	0.49	0.38
5.	0.23	0.21	0.17	0.26	1.25	4.70	4.86	6.80	2.78	2.40	0.46	0.38
6.	0.23	0.20	0.17	0.30	1.21	5.01	4.39	8.21	2.44	2.62	0.45	0.37
7.	0.23	0.20	0.19	0.36	1.17	5.66	5.26	9.09	2.34	2.20	0.45	0.36
8.	0.23	0.20	0.18	0.44	1.28	6.94	6.46	12.2	2.33	1.91	0.44	0.36
9.	0.23	0.20	0.17	0.49	1.50	7.49	11.9	10.5	2.34	1.60	0.44	0.35
10.	0.23	0.18	0.17	0.52	1.40	7.87	8.09	6.55	2.20	1.41	0.44	0.35
11.	0.22	0.17	0.17	0.61	1.46	9.11	5.53	5.93	2.30	1.33	0.44	0.34
12.	0.22	0.17	0.17	0.81	2.06	8.46	4.62	6.85	2.03	1.20	0.44	0.34
13.	0.22	0.16	0.17	1.02	2.55	7.94	5.09	6.95	1.93	1.11	0.44	0.34
14.	0.22	0.18	0.17	1.11	2.94	8.47	6.93	8.57	1.90	1.06	0.44	0.33
15.	0.22	0.19	0.17	1.13	2.45	9.42	10.2	10.4	2.08	1.02	0.44	0.33
16.	0.22	0.19	0.17	1.26	1.66	8.58	11.7	13.8	2.33	0.98	0.44	0.33
17.	0.22	0.19	0.17	1.39	1.58	8.01	12.7	12.1	2.47	0.89	0.44	0.33
18.	0.22	0.19	0.17	1.16	1.63	9.85	13.5	9.13	3.25	0.82	0.44	0.32
19.	0.22	0.17	0.17	0.97	1.58	10.2	13.7	8.24	2.49	0.72	0.44	0.32
20.	0.22	0.17	0.17	1.14	2.10	10.8	12.4	6.72	2.09	0.69	0.43	0.32
21.	0.22	0.17	0.17	1.27	4.73	12.0	13.8	5.10	1.99	0.70	0.43	0.31
22.	0.22	0.19	0.17	1.32	7.30	10.8	10.2	4.48	1.91	0.70	0.43	0.31
23.	0.22	0.21	0.17	1.61	7.93	9.51	11.8	4.81	1.87	0.64	0.43	0.31
24.	0.21	0.20	0.17	1.48	7.38	9.06	10.4	4.87	1.87	0.63	0.42	0.30
25.	0.21	0.17	0.17	1.63	7.71	10.8	8.14	6.01	1.75	0.59	0.42	0.30
26.	0.21	0.18	0.18	2.02	7.50	10.0	9.44	6.79	1.63	0.58	0.42	0.30
27.	0.21	0.18	0.19	2.12	7.59	7.22	11.0	6.67	1.45	0.59	0.42	0.30
28.	0.21	0.18	0.20	2.25	5.79	6.25	11.2	9.33	1.39	0.57	0.41	0.29
29.	0.21		0.21	2.38	3.98	6.74	10.5	12.5	1.30	0.54	0.41	0.29
30.	0.21		0.21	2.41	3.09	6.68	7.40	12.4	1.25	0.52	0.41	0.29
31.	0.21		0.21		2.80		6.16	8.04		0.52		0.28
	Extremwerte in m³/s											
am	31.	13.	25.	03.	07.	02.	13.	24.	30.	29.	05.	31.
NQ	0.21	0.14	0.17	0.21	0.98	2.49	3.90	3.29	1.12	0.51	0.39	0.28
HQ	0.23	0.21	0.21	3.19	12.3	16.3	21.6	22.7	6.67	3.29	0.59	0.40
am	01.	01.	31.	29.	21.	21.	18.	08.	02.	06.	05.	01.
	Monatsmittel in m³/s(MQ),l/s.km²(Mq) bzw.Monatssummen in mm (h_A)											
MQ	0.22	0.19	0.18	1.08	3.23	7.66	9.05	8.07	2.41	1.14	0.44	0.33
Mq	4.01	3.42	3.22	19.6	58.8	139	165	147	43.9	20.8	8.04	6.06
h_A	11	8	9	51	157	361	441	393	114	56	21	16

Reihe: 2002-2006 **Mittlere Monatsmittel in m³/s (MQ),l/s.km²(Mq) bzw. -summen in mm (h_A)**

MQ	0.21	0.17	0.20	0.45	2.52	8.82	10.5	7.48	3.66	1.36	0.64	0.30
Mq	3.84	3.10	3.58	8.27	45.9	160	192	136	66.6	24.7	11.7	5.52
h_A	10	8	10	21	123	416	514	364	173	66	30	14

Reihe: 1983-2007 **Mittlere Monatsmittel mit Extremwerten in m³/s**

NQ	0.09	0.07	0.05	0.08	0.16	0.75	1.98	1.94	0.81	0.30	0.21	0.13
NQ_T	0.09	0.07	0.06	0.08	0.21	0.92	2.49	2.23	0.91	0.38	0.21	0.13
MNQ_T	0.17	0.15	0.14	0.17	0.75	2.35	5.37	4.56	1.80	0.62	0.32	0.21
NMQ	0.12	0.10	0.09	0.20	0.46	3.59	6.05	5.17	1.59	0.78	0.27	0.17
MQ	0.19	0.16	0.17	0.39	2.32	6.07	9.99	8.67	3.49	1.27	0.46	0.26
HMQ	0.26	0.22	0.29	1.08	3.85	12.4	13.8	12.8	5.28	2.16	1.01	0.35
MHQ	0.23	0.18	0.30	1.59	7.06	16.5	25.6	24.0	11.1	3.90	1.31	0.38
HQ	0.41	0.25	0.81	4.55	14.9	39.2	48.7	59.2	22.4	8.06	5.64	0.67

Jahreswerte in m³/s (Q),l/s.km²(Mq), mm (h_A)

	Berichtsjahr			Reihe: 2002 - 2006			Reihe: 1983 - 2007		
NQ	0.14	13.02.		0.11	13.03.2004		0.05	22.03.1992	
NQ_T	0.16	13.02.					0.06	23.03.1992	
$MJNQ_T$							0.14		
NJMQ							2.06		1996
MQ,Mq,h_A	2.86	51.9	1637	3.05	55.5	1749	2.81	51.1	1611
HJMQ							3.64		2003
MJHQ							28.4		
HQ	22.7	08.08.		39.2	21.06.2002		59.2	24.08.1987	

NNQ seit 1983: 0.05 22.03.1992 **HHQ seit** 1983: 59.2 24.08.1987

Berichtsjahr(J) Überschreitungsdauer der Abflüsse in Tagen Reihe(R): 2002-2006

m³/s	Tage(J)	Tage(R)	m³/s	Tage(J)	Tage(R)	m³/s	Tage(J)	Tage(R)	m³/s	Tage(J)	Tage(R)
10000			500			20.0		0.4	1.00	185	175.8
8000			350			16.0		3.2	0.80	190	185.8
6000			250			12.0	11	25.8	0.60	197	198.2
4000			180			9.00	37	47.0	0.40	239	221.2
3000			140			7.00	63	59.4	0.30	266	251.0
2000			100			5.00	89	85.0	0.20	321	311.2
1600			80.0			3.50	102	105.2	0.10	365	365.2
1200			60.0			2.50	112	121.2	0.06		
900			40.0			1.80	143	140.2	0.03		
700			30.0			1.40	162	154.4	0.00		

ausgewertet nach Erhebungen der Tiroler Wasserkraftwerke-AG

Abflüsse

Nr. 67 St. Anton am Arlberg-Moos Rosanna

Mst.Nr. 201251 Art: Schreibpegel Einzugsgebiet: 130.6 km²
Ableitungen aus: 33.8 km² E(wirksam): 96.8km²

Monat	I	II	III	IV	V	VI	VII	VIII	IX	X	XI	XII
Tag	Tägliche Abflüsse 2007 in m³/s											
1.	1.85	1.98	2.16	2.11	6.83	7.24	5.85	5.16	7.70	3.32	1.53	1.42
2.	1.83	1.96	2.12	2.15	6.20	5.84	13.6	5.63	6.40	3.18	1.57	1.33
3.	1.84	1.93	2.15	2.46	5.75	5.71	11.8	6.80	6.86	3.14	1.86	1.39
4.	1.87	1.78	2.09	2.53	5.56	7.25	13.9	5.32	9.35	3.25	1.69	1.46
5.	1.82	1.74	2.09	2.44	4.50	7.70	13.1	4.35	7.66	3.16	1.57	1.43
6.	1.81	1.83	2.09	2.75	4.82	8.15	12.2	4.76	6.94	2.70	1.61	1.42
7.	1.78	1.80	2.13	3.08	5.28	8.76	11.8	5.19	7.47	2.67	1.53	2.20
8.	1.80	1.81	2.16	3.20	5.92	11.0	10.2	7.32	7.49	2.94	1.52	2.14
9.	1.92	1.81	2.12	3.40	11.1	8.95	15.2	10.9	6.85	2.79	1.56	1.73
10.	1.91	1.76	1.91	3.72	8.25	9.82	14.8	8.44	6.73	3.22	1.59	1.76
11.	1.92	1.74	2.02	3.96	7.41	11.6	12.3	7.18	7.91	3.19	1.68	1.76
12.	2.03	1.78	2.07	4.15	8.06	10.3	10.9	6.48	6.61	3.10	1.51	1.72
13.	1.96	1.80	2.10	4.71	7.96	9.83	9.93	6.40	6.08	2.30	1.59	1.68
14.	1.93	1.80	2.13	4.88	8.77	9.50	9.47	6.20	5.70	2.19	1.89	1.70
15.	1.93	1.82	2.14	4.92	8.73	11.0	8.14	5.70	4.82	2.20	1.81	1.70
16.	1.93	1.80	2.17	5.98	6.88	10.7	8.15	5.69	4.51	2.39	1.60	1.49
17.	1.89	1.74	2.20	6.25	7.36	8.13	7.65	6.65	5.17	2.28	1.68	1.66
18.	1.86	1.71	2.25	6.10	8.26	9.45	7.64	5.45	10.2	2.20	1.75	1.69
19.	10.5	1.78	2.44	5.55	6.28	8.91	7.50	4.88	7.97	2.20	1.47	1.69
20.	6.46	1.78	2.41	5.48	6.37	9.60	7.16	5.86	6.73	2.25	1.46	1.71
21.	3.91	1.78	2.33	5.19	8.51	13.6	6.72	6.09	5.87	1.89	1.51	1.73
22.	3.11	1.70	2.27	5.56	9.35	11.3	6.73	5.63	4.88	1.85	1.40	1.73
23.	2.71	1.71	2.22	5.71	9.93	10.1	5.93	5.31	4.25	2.03	1.47	1.52
24.	2.48	1.74	2.23	5.57	10.8	7.66	7.52	4.92	4.77	2.07	1.43	1.48
25.	2.27	1.77	2.19	6.27	11.3	9.92	7.29	4.18	4.87	1.95	1.52	1.45
26.	2.13	1.78	2.23	7.31	9.35	13.4	6.11	3.49	4.90	1.94	1.56	1.47
27.	2.07	1.76	2.10	8.27	8.53	10.2	5.75	4.08	4.39	1.88	1.54	1.60
28.	2.04	2.05	2.13	7.29	7.90	8.76	5.60	4.57	4.38	1.89	1.48	1.60
29.	2.03		2.12	7.33	7.57	7.76	5.42	7.66	3.43	1.88	1.50	1.51
30.	2.01		2.12	7.73	6.92	7.49	7.49	18.3	3.24	1.90	1.46	1.42
31.	1.99		2.13		6.90		5.71	11.0		1.74		1.53
	Extremwerte in m³/s											
am	01.	22.	10.	01.	07.	19.	31.	27.	30.	21.	28.	04.
NQ	1.74	1.56	1.73	2.06	4.21	5.30	5.08	3.10	3.17	1.63	1.17	1.17
HQ	18.0	2.67	3.88	10.0	13.1	18.7	23.6	39.2	16.0	4.87	2.28	3.18
am	19.	28.	26.	27.	23.	26.	02.	30.	18.	10.	03.	07.
	Monatsmittel in m³/s(MQ),l/s.km²(Mq) bzw.Monatssummen in mm (h_A)											
MQ	2.50	1.80	2.16	4.87	7.66	9.32	9.08	6.44	6.14	2.44	1.58	1.62
Mq	25.9	18.6	22.3	50.3	79.1	96.3	93.8	66.5	63.4	25.2	16.3	16.7
h_A	69	45	60	130	212	250	251	178	164	68	42	43

Reihe: 2002-2006 **Mittlere Monatsmittel in m³/s (MQ),l/s.km²(Mq) bzw. -summen in mm (h_A)**

MQ	0.96	0.76	1.34	3.09	9.51	12.1	7.49	7.66	4.07	3.06	2.21	1.34
Mq	9.87	7.90	13.8	31.9	98.3	125	77.4	79.1	42.1	31.7	22.9	13.9
h_A	26	19	37	83	263	325	207	212	109	85	59	36

Reihe: 1971-2007 **Mittlere Monatsmittel mit Extremwerten in m³/s**

NQ	0.31	0.13	0.24	0.32	0.56	3.60	3.08	1.50	0.80	0.68	0.44	0.46
NQ_T	0.42	0.27	0.42	0.48	0.65	3.80	3.24	2.35	1.48	0.96	0.64	0.57
MNQ_T	0.80	0.72	0.75	1.22	3.97	6.92	7.17	4.75	3.06	1.90	1.31	0.99
NMQ	0.51	0.46	0.54	0.76	3.27	7.96	4.69	3.27	2.24	1.15	0.92	0.62
MQ	0.97	0.83	1.14	2.56	9.14	12.9	11.6	7.76	4.90	2.88	1.85	1.26
HMQ	2.50	1.80	2.36	6.15	17.2	19.2	22.7	13.7	7.73	6.29	4.54	2.04
MHQ	2.17	1.70	3.23	7.76	20.7	31.0	31.7	29.1	13.9	7.60	4.75	3.23
HQ	18.0	6.05	21.5	17.2	40.8	60.2	75.0	130	39.3	23.5	18.9	10.6

Jahreswerte in m³/s (Q),l/s.km²(Mq), mm (h_A)

	Berichtsjahr			Reihe: 2002 - 2006			Reihe: 1971 - 2007		
NQ	1.17	28.11.		0.24	10.03.2005		0.13	11.02.1973	
NQ_T	1.33	02.12.					0.27	24.02.1973	
$MJNQ_T$							0.67		
NJMQ							2.96		1972
MQ,Mq,h_A	4.65	48.0	1514	4.52	46.6	1471	4.84	50.0	1576
HJMQ							6.67		1999
MJHQ							41.8		
HQ	39.2	30.08.		130	23.08.2005		130	23.08.2005	

NNQ seit 1966: 0.13 11.02.1973 **HHQ seit** 1966: 130 23.08.2005

Berichtsjahr(J) Überschreitungsdauer der Abflüsse in Tagen Reihe(R): 2002-2006

m³/s	Tage(J)	Tage(R)	m³/s	Tage(J)	Tage(R)	m³/s	Tage(J)	Tage(R)	m³/s	Tage(J)	Tage(R)
10000			500			20.0		3.2	1.00	365	282.6
8000			350			16.0	1	9.2	0.80		320.4
6000			250			12.0	10	25.8	0.60		362.4
4000			180			9.00	41	51.0	0.40		365.2
3000			140			7.00	89	83.8	0.30		
2000			100			5.00	149	118.2	0.20		
1600			80.0		0.2	3.50	174	158.0	0.10		
1200			60.0		0.2	2.50	196	199.2	0.06		
900			40.0		0.4	1.80	291	234.2	0.03		
700			30.0		0.6	1.40	363	256.4	0.00		

ausgewertet nach Erhebungen der Vorarlberger Illwerke-AG
siehe Tabelle Überleitungen u. Speicherungen d. Berichtsjahrs
durch Kraftwerksbetrieb beeinflusst
Im Jän,Feb durch Eis beeinflusst

Nr. 68 Strengen Rosanna

Mst.Nr. 201277 Art: Schreibpegel Einzugsgebiet: 271.3 km²
Ableitungen aus: 33.8 km² E(wirksam): 237.5 km²

Monat	I	II	III	IV	V	VI	VII	VIII	IX	X	XI	XII
Tag	Tägliche Abflüsse 2007 in m³/s											
1.	3.50	3.05	4.82	4.45	12.4	14.8	13.0	9.15	15.9	7.75	3.98	3.64
2.	3.42	3.02	5.53	4.56	11.6	13.1	24.1	9.41	13.5	7.47	3.89	3.61
3.	3.42	3.01	5.31	4.95	10.8	12.8	22.9	10.8	13.8	7.37	4.10	4.05
4.	3.24	2.80	5.08	5.27	10.5	14.7	25.7	9.08	18.5	7.47	4.05	3.83
5.	3.23	2.78	4.84	5.13	9.75	15.6	25.2	8.15	15.8	7.33	3.82	3.84
6.	3.20	2.84	4.83	5.59	10.0	16.4	23.5	8.31	14.2	6.96	3.77	3.94
7.	3.29	2.84	5.06	6.44	9.94	17.3	22.6	8.71	14.9	6.70	3.71	6.14
8.	3.29	2.81	5.23	6.86	10.0	21.2	20.2	11.8	14.9	6.76	3.75	5.81
9.	3.22	3.15	4.77	7.16	18.3	18.6	28.3	17.4	14.3	6.59	3.66	4.46
10.	3.26	3.07	4.44	7.95	14.4	19.1	28.2	14.1	13.7	6.90	3.73	4.20
11.	3.21	2.97	4.22	8.25	12.9	21.3	22.8	12.4	15.9	6.77	4.28	4.22
12.	3.29	3.03	4.27	9.03	14.3	19.3	20.1	11.5	13.3	6.62	4.03	4.10
13.	3.17	2.92	4.51	10.2	14.2	18.7	18.0	11.3	12.4	5.97	3.70	3.94
14.	3.23	2.99	4.69	10.8	15.3	18.3	17.0	11.1	11.8	5.66	4.12	3.82
15.	3.17	2.93	4.85	11.1	15.6	19.6	15.8	10.3	11.0	5.56	3.90	3.80
16.	3.25	3.31	4.92	11.7	12.5	20.0	15.1	10.2	10.5	5.69	3.52	3.45
17.	3.45	3.05	4.94	11.5	13.2	16.2	14.4	11.8	10.8	5.58	3.57	3.66
18.	3.66	2.95	5.03	11.8	14.8	17.6	13.9	10.2	18.7	5.64	3.66	3.68
19.	13.2	2.98	5.37	10.9	11.9	17.0	13.5	9.51	15.2	5.37	3.37	3.77
20.	8.69	2.83	5.00	10.8	12.1	19.7	13.0	10.6	13.0	5.35	3.42	3.78
21.	5.23	2.96	4.67	10.7	16.4	25.9	12.5	10.8	11.9	4.90	3.63	3.87
22.	3.45	3.16	4.41	11.0	18.7	23.4	12.3	10.1	10.8	4.78	3.74	3.79
23.	3.08	3.33	4.37	11.1	19.4	21.3	11.1	9.53	9.87	4.91	3.90	3.52
24.	3.01	3.55	4.30	11.4	20.6	17.3	13.0	9.05	10.1	4.93	4.07	3.41
25.	3.04	3.57	4.39	11.9	21.8	19.2	12.7	8.16	10.2	4.78	4.02	3.32
26.	3.01	3.59	4.54	13.1	19.8	26.5	10.9	7.47	10.3	4.65	3.80	3.31
27.	2.95	3.61	4.46	14.7	18.6	20.1	10.4	7.83	9.61	4.60	3.62	3.50
28.	3.02	4.50	4.40	13.6	17.6	17.4	9.99	8.56	9.48	4.47	3.51	3.48
29.	3.12		4.34	13.5	16.4	15.6	9.62	13.9	8.35	4.45	3.66	3.32
30.	3.08		4.38	13.8	14.7	14.8	12.3	31.2	7.87	4.43	3.69	3.35
31.	3.04		4.45		14.2		9.90	20.8		4.35		3.35
	Extremwerte in m³/s											
am	23.	05.	14.	01.	08.	03.	31.	27.	30.	31.	28.	29.
NQ	2.69	2.58	2.91	4.27	8.47	12.4	9.44	7.05	7.71	4.16	3.09	2.92
HQ	22.5	5.12	6.70	17.0	23.8	35.8	40.6	50.2	27.1	8.79	4.75	8.05
am	19.	28.	02.	27.	23.	26.	09.	30.	18.	10.	12.	07.
	Monatsmittel in m³/s(MQ),l/s.km²(Mq) bzw.Monatssummen in mm (h_A)											
MQ	3.79	3.13	4.72	9.64	14.6	18.4	16.8	11.4	12.7	5.83	3.79	3.87
Mq	15.9	13.2	19.9	40.6	61.5	77.6	70.9	48.0	53.4	24.6	16.0	16.3
h_A	43	32	53	105	165	201	190	128	138	66	41	42

Reihe: 2002-2006 **Mittlere Monatsmittel in m³/s (MQ),l/s.km²(Mq) bzw. -summen in mm (h_A)**

MQ	2.74	2.40	3.90	6.77	18.2	21.8	13.3	13.1	8.07	6.83	5.42	3.36
Mq	11.6	10.1	16.4	28.5	76.5	91.8	56.0	55.3	34.0	28.8	22.8	14.2
h_A	31	24	44	74	205	238	150	148	88	77	59	37

Reihe: 1971-2007 **Mittlere Monatsmittel mit Extremwerten in m³/s**

NQ	1.35	1.08	1.03	1.80	2.24	1.23	6.37	4.02	3.58	2.70	1.30	0.92
NQ_T	1.65	1.44	1.45	1.99	2.42	9.00	6.69	4.77	3.65	2.90	1.64	1.63
MNQ_T	2.28	2.12	2.31	3.53	8.36	14.3	13.6	9.39	6.59	4.66	3.40	2.62
NMQ	1.85	1.69	1.78	2.76	5.92	14.6	8.41	6.38	4.84	3.30	2.38	1.83
MQ	2.64	2.43	3.40	6.15	17.0	23.3	20.1	14.1	9.61	6.43	4.51	3.29
HMQ	4.01	3.77	6.13	13.0	27.7	37.6	36.2	23.7	14.0	13.1	10.8	5.11
MHQ	4.52	4.10	7.24	14.0	34.5	45.2	43.6	40.7	21.3	13.5	9.16	7.25
HQ	22.5	25.1	34.2	25.4	106	77.6	83.9	186	55.1	42.0	33.8	18.0

Jahreswerte in m³/s (Q),l/s.km²(Mq), mm (h_A)

	Berichtsjahr			Reihe: 2002 - 2006			Reihe: 1971 - 2007		
NQ	2.58	05.02.		0.92	17.12.2005		0.92	17.12.2005	
NQ_T	2.78	05.02.					1.44	24.02.1996	
$MJNQ_T$							2.00		
NJMQ							6.22		1972
MQ,Mq,h_A	9.09	38.3	1207	8.87	37.4	1178	9.45	39.8	1255
HJMQ							12.1		1999
MJHQ							58.7		
HQ	50.2	30.08.		186	23.08.2005		186	23.08.2005	

NNQ seit 1966: 0.92 17.12.2005 **HHQ seit** 1966: 186 23.08.2005

Berichtsjahr(J) Überschreitungsdauer der Abflüsse in Tagen Reihe(R): 2002-2006

m³/s	Tage(J)	Tage(R)	m³/s	Tage(J)	Tage(R)	m³/s	Tage(J)	Tage(R)	m³/s	Tage(J)	Tage(R)
10000			500			20.0	23	33.2	1.00		
8000			350			16.0	51	53.0	0.80		
6000			250			12.0	106	92.8	0.60		
4000			180			9.00	164	129.4	0.40		
3000			140			7.00	182	165.8	0.30		
2000			100		0.2	5.00	213	219.2	0.20		
1600			80.0		0.2	3.50	306	266.6	0.10		
1200			60.0		0.6	2.50	365	315.4	0.06		
900			40.0		2.4	1.80		359.4	0.03		
700			30.0	1	6.6	1.40		365.2	0.00		

ausgewertet nach Erhebungen der Vorarlberger Illwerke-AG
siehe Tabelle Überleitungen u. Speicherungen d. Berichtsjahrs
durch Kraftwerksbetrieb beeinflusst
Im Jän,Feb durch Eis beeinflusst
Im Jän,Feb,Apr nach ergänzten Wasserständen ermittelt

Abflüsse

Nr. 69 Galtür-Au
Trisanna

Mst.Nr. 201210 Art: Schreibpegel Einzugsgebiet: 97.6 km²
Ableitungen aus: 66.2 km² E(wirksam): 31.4km²

Monat	I	II	III	IV	V	VI	VII	VIII	IX	X	XI	XII
Tag	Tägliche Abflüsse 2007 in m³/s											
1.	0.41	0.51	0.39	0.51	1.87	1.80	1.23	0.71	2.22	0.95	0.45	0.51
2.	0.40	0.51	0.40	0.58	1.62	1.70	4.42	0.72	1.72	0.95	0.45	0.51
3.	0.40	0.46	0.45	0.61	1.45	1.55	3.11	0.79	1.65	0.97	0.45	0.51
4.	0.40	0.43	0.39	0.61	1.34	1.58	3.75	0.70	2.24	0.97	0.45	0.50
5.	0.40	0.43	0.36	0.63	1.23	1.66	3.31	0.62	1.88	0.95	0.45	0.43
6.	0.40	0.43	0.38	0.68	1.32	1.75	2.54	0.65	1.70	0.95	0.45	0.45
7.	0.40	0.43	0.46	0.79	1.25	1.80	2.37	0.84	1.88	0.90	0.45	0.56
8.	0.40	0.43	0.46	0.94	1.23	1.93	2.45	1.04	1.79	0.83	0.35	0.49
9.	0.53	0.39	0.39	1.00	1.45	2.26	4.72	2.40	1.70	0.83	0.30	0.43
10.	0.49	0.37	0.36	1.05	1.39	3.47	5.21	2.04	1.67	0.79	0.29	0.43
11.	0.47	0.36	0.38	1.08	1.42	3.00	4.11	1.45	1.86	0.72	0.29	0.43
12.	0.58	0.36	0.37	1.32	1.67	2.01	3.30	1.18	1.62	0.72	0.31	0.43
13.	0.47	0.36	0.39	1.50	1.88	1.89	2.75	1.05	1.64	0.72	0.29	0.43
14.	0.47	0.36	0.46	1.67	2.35	1.88	2.49	0.98	1.41	0.72	0.29	0.41
15.	0.47	0.36	0.52	1.78	2.40	2.19	2.22	0.94	1.37	0.67	0.29	0.37
16.	0.47	0.36	0.56	2.02	1.58	2.21	2.00	0.88	1.29	0.62	0.29	0.38
17.	0.47	0.36	0.57	2.13	1.86	1.46	1.66	1.26	1.22	0.58	0.29	0.41
18.	0.48	0.35	0.69	1.97	2.01	1.61	1.58	1.01	2.49	0.60	0.29	0.35
19.	2.66	0.36	0.67	1.58	1.80	1.76	1.52	0.99	1.91	0.54	0.29	0.35
20.	1.42	0.36	0.59	1.47	1.73	1.60	1.22	0.98	1.62	0.53	0.30	0.35
21.	1.01	0.36	0.51	1.62	2.24	2.21	1.21	0.96	1.48	0.53	0.44	0.35
22.	0.86	0.36	0.51	1.59	3.52	1.65	1.05	0.91	1.32	0.54	0.52	0.35
23.	0.82	0.36	0.46	1.67	3.26	1.50	0.95	0.83	1.22	0.53	0.59	0.35
24.	0.73	0.36	0.43	1.59	4.35	1.30	1.05	0.76	1.17	0.53	0.59	0.35
25.	0.68	0.36	0.43	1.67	3.59	1.32	1.05	0.74	1.08	0.53	0.59	0.35
26.	0.61	0.36	0.43	1.77	3.40	3.16	0.90	0.69	1.08	0.47	0.59	0.35
27.	0.61	0.33	0.45	2.12	2.72	2.04	0.88	0.64	1.08	0.47	0.54	0.35
28.	0.59	0.44	0.45	2.15	2.33	1.77	0.78	0.76	1.08	0.53	0.51	0.34
29.	0.51		0.46	2.17	1.95	1.48	0.72	1.74	1.05	0.46	0.51	0.35
30.	0.51		0.48	2.22	1.80	1.31	0.78	7.58	0.95	0.45	0.51	0.35
31.	0.51		0.49		1.74		0.72	3.42		0.45		0.35
	Extremwerte in m³/s											
am	01.	18.	01.	02.	04.	24.	28.	01.	29.	26.	08.	28.
NQ	0.40	0.30	0.36	0.51	1.23	1.22	0.72	0.62	0.95	0.45	0.29	0.29
HQ	4.20	0.51	0.95	2.77	9.52	8.68	8.37	12.7	3.73	1.37	0.59	0.59
am	19.	03.	18.	28.	23.	10.	02.	30.	18.	03.	22.	07.
	Monatsmittel in m³/s(MQ),l/s.km²(Mq) bzw.Monatssummen in mm (h_A)											
MQ	0.63	0.39	0.46	1.42	2.06	1.89	2.13	1.30	1.55	0.68	0.41	0.41
Mq	20.1	12.4	14.7	45.1	65.5	60.3	67.9	41.3	49.3	21.6	13.2	13.0
h_A	54	30	39	117	175	156	182	111	128	58	34	34

Reihe: 2002-2006 **Mittlere Monatsmittel in m³/s (MQ),l/s.km²(Mq) bzw. -summen in mm (h_A)**

MQ	0.30	0.28	0.59	1.43	3.42	3.66	1.86	2.72	1.12	0.88	0.77	0.42
Mq	9.50	8.97	18.7	45.6	109	117	59.3	86.6	35.5	28.1	24.6	13.4
h_A	25	22	50	118	292	303	159	232	92	75	64	35

Reihe: 1971-2007 **Mittlere Monatsmittel mit Extremwerten in m³/s**

NQ	0.07	0.06	0.10	0.20	0.26	0.64	0.62	0.40	0.24	0.23	0.20	0.14
NQ_T	0.12	0.13	0.12	0.22	0.54	0.71	0.72	0.45	0.37	0.23	0.20	0.17
MNQ_T	0.26	0.25	0.27	0.51	1.34	1.65	1.51	0.96	0.70	0.57	0.43	0.33
NMQ	0.17	0.15	0.15	0.42	1.03	1.60	1.33	0.78	0.52	0.36	0.23	0.20
MQ	0.32	0.29	0.44	1.06	3.21	3.70	3.15	1.98	1.20	0.85	0.59	0.42
HMQ	0.63	0.49	0.87	2.56	7.20	7.22	12.4	6.26	2.44	2.02	1.49	0.84
MHQ	0.55	0.61	1.15	3.13	9.90	14.3	15.2	15.7	5.47	3.01	1.48	0.75
HQ	4.20	8.91	5.27	9.69	21.5	35.2	49.1	128	31.2	12.7	12.0	1.92

Jahreswerte in m³/s (Q),l/s.km²(Mq), mm (h_A)

	Berichtsjahr			Reihe: 2002 - 2006			Reihe: 1971 - 2007		
NQ	0.29	08.11.		0.06	13.02.2003		0.06	13.02.2003	
NQ_T	0.29	10.11.					0.12	10.03.1971	
$MJNQ_T$							0.22		
NJMQ							0.79		1971
MQ,Mq,h_A	1.11	35.5	1119	1.47	46.7	1472	1.44	45.8	1446
HJMQ							2.43		1987
MJHQ							24.2		
HQ	12.7	30.08.		128	23.08.2005		128	23.08.2005	

NNQ seit 1966: 0.06 13.02.2003 **HHQ seit** 1966: 128 23.08.2005

Berichtsjahr(J) Überschreitungsdauer der Abflüsse in Tagen Reihe(R): 2002-2006

m³/s	Tage(J)	Tage(R)	m³/s	Tage(J)	Tage(R)	m³/s	Tage(J)	Tage(R)	m³/s	Tage(J)	Tage(R)
10000			500			20.0		0.6	1.00	150	160.6
8000			350			16.0		1.0	0.80	175	195.0
6000			250			12.0		3.0	0.60	209	235.0
4000			180			9.00		4.6	0.40	308	274.4
3000			140			7.00	1	6.2	0.30	356	312.4
2000			100			5.00	2	14.2	0.20	365	356.8
1600			80.0			3.50	9	31.0	0.10		365.2
1200			60.0		0.2	2.50	22	51.2	0.06		
900			40.0		0.2	1.80	65	79.4	0.03		
700			30.0		0.2	1.40	114	106.8	0.00		

ausgewertet nach Erhebungen der Vorarlberger Illwerke-AG
siehe Tabelle Überleitungen u. Speicherungen d. Berichtsjahrs

Nr. 70 See i. P.
Trisanna

Mst.Nr. 201236 Art: Schreibpegel Einzugsgebiet: 385.4 km²
Ableitungen aus: 130.0 km² E(wirksam): 255.4 km²

Monat	I	II	III	IV	V	VI	VII	VIII	IX	X	XI	XII
Tag	Tägliche Abflüsse 2007 in m³/s											
1.	2.82	2.77	3.15	2.79	10.9	11.7	10.4	5.53	14.4	7.63	4.38	3.79
2.	2.64	2.68	3.73	2.85	9.94	11.1	20.9	6.19	12.1	7.35	4.29	3.75
3.	2.64	2.64	3.57	3.09	9.25	10.4	19.2	7.06	11.2	7.21	4.17	4.09
4.	2.67	2.59	3.29	3.15	8.96	11.7	20.5	6.00	14.1	7.92	4.10	3.93
5.	2.60	2.62	3.08	3.00	8.59	13.1	19.2	5.49	12.9	7.54	4.04	3.82
6.	2.51	2.56	3.18	3.16	8.50	14.1	16.7	5.24	12.0	7.49	4.17	3.73
7.	2.55	2.47	3.53	3.52	7.73	14.7	15.2	6.22	11.9	7.25	4.16	4.95
8.	2.51	2.49	3.75	3.88	7.78	17.2	14.3	8.46	11.6	7.07	4.05	5.00
9.	3.22	2.40	3.25	4.10	11.2	16.4	21.7	14.7	11.5	6.80	4.17	4.44
10.	3.18	2.36	3.17	4.26	10.2	18.0	25.3	12.6	11.3	6.67	4.06	4.18
11.	2.97	2.37	2.90	4.64	9.91	19.4	21.6	10.4	12.7	6.39	4.59	3.99
12.	3.49	2.50	2.79	5.43	11.9	16.7	18.7	8.98	11.2	6.71	4.75	3.83
13.	3.02	2.51	2.85	6.50	12.6	15.9	16.0	8.50	10.5	6.06	4.46	3.57
14.	2.86	2.47	2.98	7.24	14.2	15.5	14.8	7.83	10.0	5.84	4.42	3.36
15.	2.83	2.41	3.14	7.90	15.6	16.4	14.2	7.22	9.69	5.75	4.22	3.07
16.	2.80	2.33	3.28	8.70	11.5	16.7	12.4	7.31	9.22	5.63	3.95	3.09
17.	2.60	2.32	3.36	9.46	11.7	12.7	11.0	10.7	9.06	5.49	3.93	3.08
18.	2.71	2.34	3.30	9.63	11.2	13.5	10.2	8.46	15.2	5.73	4.02	3.35
19.	12.9	2.30	3.88	8.47	9.79	14.4	9.51	8.43	13.2	5.59	4.21	3.48
20.	8.20	2.28	3.48	8.27	10.1	13.9	8.76	8.95	11.6	5.51	4.04	3.50
21.	5.66	2.26	3.24	8.51	14.7	18.0	8.18	8.83	10.4	5.36	4.04	3.55
22.	4.80	2.25	3.04	8.76	23.7	15.5	8.27	7.94	9.56	5.33	4.19	3.47
23.	4.31	2.29	2.98	9.07	20.2	14.2	7.19	7.34	8.96	5.29	4.33	3.44
24.	3.88	2.30	2.80	9.46	22.4	12.2	8.46	7.00	8.44	5.20	4.62	3.35
25.	3.44	2.27	2.72	9.11	23.0	13.0	8.06	6.34	9.18	5.04	4.31	3.17
26.	3.46	2.40	2.72	10.2	21.3	21.6	6.76	6.18	9.59	4.99	4.12	3.30
27.	3.36	2.42	2.78	11.9	19.5	16.3	6.63	6.13	9.02	4.92	3.95	3.17
28.	3.28	3.25	2.78	12.0	18.2	13.7	6.39	6.67	9.01	4.87	3.94	3.02
29.	3.10		2.75	11.9	15.2	12.0	5.75	10.2	8.34	4.68	4.05	2.90
30.	3.02		2.69	12.4	12.4	11.5	7.07	32.9	7.99	4.72	3.95	3.13
31.	2.90		2.85		11.4		5.91	19.5		4.54		2.99
	Extremwerte in m³/s											
am	06.	21.	13.	02.	08.	03.	29.	06.	24.	29.	03.	29.
NQ	2.48	1.93	2.27	2.34	6.68	9.66	5.28	4.06	7.02	4.23	3.26	2.82
HQ	19.2	3.76	4.23	13.7	29.7	29.4	35.4	57.4	23.0	8.46	4.97	5.54
am	19.	28.	19.	30.	22.	26.	02.	30.	18.	04.	12.	08.
	Monatsmittel in m³/s(MQ),l/s.km²(Mq) bzw.Monatssummen in mm (h_A)											
MQ	3.64	2.46	3.13	7.11	13.3	14.7	12.9	9.14	10.9	6.02	4.19	3.60
Mq	14.3	9.63	12.3	27.8	52.2	57.6	50.4	35.8	42.5	23.6	16.4	14.1
h_A	38	23	33	72	140	149	135	96	110	63	43	37

Reihe: 2002-2006 **Mittlere Monatsmittel in m³/s (MQ),l/s.km²(Mq) bzw. -summen in mm (h_A)**

MQ	2.69	2.48	3.61	6.04	17.5	21.7	11.1	11.8	6.83	6.07	5.09	3.15
Mq	10.5	9.72	14.1	23.7	68.4	84.8	43.5	46.1	26.7	23.8	19.9	12.3
h_A	28	24	38	61	183	220	117	124	69	64	52	32

Reihe: 1971-2007 **Mittlere Monatsmittel mit Extremwerten in m³/s**

NQ	0.82	0.33	0.22	0.80	3.05	6.80	4.74	3.58	3.40	2.70	1.45	1.19
NQ_T	1.33	1.00	1.09	1.83	3.17	7.00	5.75	4.15	3.45	2.70	1.74	1.48
MNQ_T	1.98	1.80	2.04	3.31	7.91	12.5	11.2	7.66	5.76	4.44	3.27	2.36
NMQ	1.54	1.39	1.69	2.68	5.44	12.7	7.73	5.58	4.54	3.23	2.54	1.84
MQ	2.38	2.16	3.14	5.75	16.6	23.3	18.6	11.9	8.25	5.96	4.24	3.03
HMQ	3.64	3.44	5.47	12.7	34.8	36.0	42.2	20.8	13.6	11.0	9.87	5.02
MHQ	3.88	4.03	6.56	12.6	38.7	55.5	49.4	43.4	19.2	11.9	7.75	5.76
HQ	19.2	31.8	24.9	26.4	87.7	141	128	282	46.9	35.7	35.1	30.6

Jahreswerte in m³/s (Q),l/s.km²(Mq), mm (h_A)

	Berichtsjahr			Reihe: 2002 - 2006			Reihe: 1971 - 2007		
NQ	1.93	21.02.		1.32	10.03.2004		0.22	13.03.1988	
NQ_T	2.25	22.02.					1.00	10.02.1984	
$MJNQ_T$							1.71		
NJMQ							5.66		1971
MQ,Mq,h_A	7.61	29.8	940	8.20	32.1	1012	8.81	34.5	1088
HJMQ							11.9		1999
MJHQ							73.8		
HQ	57.4	30.08.		282	23.08.2005		282	23.08.2005	

NNQ seit 1951: 0.22 13.03.1988 **HHQ seit** 1951: 282 23.08.2005

Berichtsjahr(J) Überschreitungsdauer der Abflüsse in Tagen Reihe(R): 2002-2006

m³/s	Tage(J)	Tage(R)	m³/s	Tage(J)	Tage(R)	m³/s	Tage(J)	Tage(R)	m³/s	Tage(J)	Tage(R)
10000			500			20.0	12	28.6	1.00		
8000			350			16.0	29	42.0	0.80		
6000			250			12.0	68	66.4	0.60		
4000			180		0.2	9.00	119	102.0	0.40		
3000			140		0.2	7.00	165	142.4	0.30		
2000			100		0.2	5.00	201	206.2	0.20		
1600			80.0		0.2	3.50	264	254.4	0.10		
1200			60.0		0.6	2.50	346	321.2	0.06		
900			40.0		2.8	1.80	365	364.6	0.03		
700			30.0	1	8.6	1.40		365.2	0.00		

ausgewertet nach Erhebungen der Vorarlberger Illwerke-AG
siehe Tabelle Überleitungen u. Speicherungen d. Berichtsjahrs

Abflüsse

Nr. 71 Landeck-Bruggen
Sanna

Mst.Nr. 202036 Art: Schreibpegel Einzugsgebiet: 727.0 km²

Ableitungen aus: 163.8 km² E(wirksam): 563.2 km²

Monat	I	II	III	IV	V	VI	VII	VIII	IX	X	XI	XII
Tag	Tägliche Abflüsse 2007 in m³/s											
1.	7.18	7.31	8.18	7.86	25.9	28.9	28.3	18.3	37.4	16.6	8.97	8.77
2.	6.90	7.18	9.79	8.05	23.7	26.5	49.8	18.6	30.9	16.4	8.79	8.73
3.	6.78	7.19	9.48	8.55	21.9	25.3	44.3	20.8	29.7	16.1	8.95	10.2
4.	6.79	6.85	9.26	8.87	20.6	29.5	48.1	18.1	38.6	15.9	8.78	9.11
5.	6.80	6.75	8.80	8.61	19.4	32.2	47.0	16.8	33.4	15.9	8.45	8.84
6.	6.72	6.77	8.80	9.34	19.4	34.6	43.1	16.0	30.2	15.7	8.20	8.91
7.	6.79	6.72	9.31	10.7	18.8	36.1	41.9	22.4	31.0	15.3	8.15	14.2
8.	6.74	6.66	9.75	11.5	19.8	43.0	39.1	42.1	31.8	15.1	8.12	15.1
9.	8.15	6.61	8.93	12.0	34.5	39.4	54.1	54.4	31.0	14.8	7.96	12.1
10.	8.39	6.40	8.42	12.7	28.5	41.4	55.6	34.1	30.1	15.0	8.03	11.3
11.	8.01	6.43	7.88	13.6	25.8	45.1	46.9	27.3	33.8	14.1	11.2	11.1
12.	9.60	6.65	7.93	15.4	30.2	40.0	41.1	24.5	29.5	12.5	11.8	10.6
13.	8.30	6.68	8.28	17.6	31.9	38.2	38.5	23.0	27.9	12.0	9.84	10.1
14.	7.90	6.42	8.62	18.9	34.6	38.1	37.1	22.0	26.6	11.4	10.5	9.50
15.	7.47	6.60	8.89	19.7	36.3	39.6	35.5	20.1	25.1	11.4	9.61	8.79
16.	7.32	6.38	9.13	21.5	27.7	40.9	33.0	20.0	23.7	11.3	8.33	8.15
17.	7.24	6.36	9.05	22.6	28.0	32.6	31.1	27.2	23.6	11.5	8.32	8.32
18.	7.08	6.35	9.01	23.1	30.6	34.4	29.9	21.6	39.7	12.0	8.11	8.47
19.	31.2	6.45	9.73	20.4	25.6	34.9	28.7	20.3	31.5	11.8	8.47	8.38
20.	21.9	6.46	8.85	20.1	26.2	36.9	27.2	22.5	26.8	11.9	8.28	8.47
21.	14.9	6.41	8.29	20.5	34.7	47.7	26.1	22.8	24.1	10.9	8.81	8.68
22.	12.2	6.49	7.93	21.6	45.1	38.9	25.1	20.5	21.6	11.1	9.67	8.51
23.	10.9	6.47	7.86	21.7	42.1	37.6	22.9	19.1	19.9	11.1	10.3	8.09
24.	9.83	6.41	7.75	22.3	46.3	33.2	25.7	18.0	18.9	11.1	11.7	7.83
25.	8.65	6.40	7.84	22.9	47.5	35.7	25.7	16.4	19.0	10.8	10.6	7.38
26.	8.43	6.52	8.02	26.0	44.0	50.7	22.3	15.2	19.3	10.6	9.81	7.49
27.	8.06	6.49	8.08	29.9	41.5	39.3	21.1	15.3	18.4	10.3	8.81	7.69
28.	8.04	8.04	7.90	28.5	39.0	35.5	20.5	16.7	18.4	10.1	8.22	7.27
29.	7.82		7.72	28.6	34.6	31.9	19.4	28.1	17.7	9.87	8.79	6.88
30.	7.49		7.75	29.5	29.6	30.9	22.6	94.5	16.9	9.75	8.81	7.26
31.	7.30		7.94		27.9		19.6	54.1		9.65		7.14
	Extremwerte in m³/s											
am	01.	14.	29.	01.	07.	03.	31.	27.	30.	31.	18.	29.
NQ	6.38	5.79	6.10	7.59	17.4	24.6	18.8	14.1	16.6	9.10	6.85	6.29
HQ	48.2	9.74	11.0	34.0	54.3	71.3	82.7	174	62.6	17.5	14.5	18.3
am	19.	28.	03.	27.	24.	26.	02.	30.	18.	04.	11.	07.
	Monatsmittel in m³/s(MQ),l/s.km²(Mq) bzw.Monatssummen in mm (h_A)											
MQ	9.39	6.66	8.55	18.1	31.0	36.6	33.9	26.2	26.9	12.6	9.15	9.14
Mq	16.7	11.8	15.2	32.1	55.1	65.1	60.2	46.4	47.7	22.5	16.2	16.2
h_A	45	29	41	83	148	169	161	124	124	60	42	42

Reihe: 2002-2006 **Mittlere Monatsmittel in m³/s (MQ),l/s.km²(Mq) bzw. -summen in mm (h_A)**

MQ	6.35	5.66	8.86	14.7	40.7	49.2	27.8	28.4	17.4	14.7	12.0	7.57
Mq	11.3	10.1	15.7	26.1	72.3	87.4	49.4	50.3	30.8	26.1	21.3	13.4
h_A	30	24	42	68	194	227	132	135	80	70	55	35

Reihe: 1971-2007 **Mittlere Monatsmittel mit Extremwerten in m³/s**

NQ	2.01	1.81	2.30	2.91	6.00	15.4	8.99	7.63	4.65	4.38	3.25	2.51
NQ_T	3.14	2.99	3.15	4.49	6.11	17.5	14.7	10.1	7.59	6.02	4.55	3.51
MNQ_T	4.88	4.54	5.02	7.66	17.9	29.0	26.8	18.4	13.5	10.1	7.47	5.69
NMQ	3.66	3.21	4.02	5.70	12.9	31.3	18.2	13.6	10.1	6.94	5.56	4.80
MQ	5.71	5.27	7.50	13.1	36.6	50.7	41.8	28.2	19.2	13.5	9.73	7.15
HMQ	9.39	8.25	14.0	27.2	73.8	80.4	86.1	48.2	28.5	25.9	23.7	11.5
MHQ	9.83	9.33	16.4	28.8	77.8	110	99.1	90.0	43.1	27.8	19.5	14.2
HQ	48.2	62.1	87.5	59.1	172	230	230	491	119	74.9	89.5	36.1

Jahreswerte in m³/s (Q),l/s.km²(Mq), mm (h_A)

	Berichtsjahr			Reihe: 2002 - 2006			Reihe: 1971 - 2007		
NQ	5.79	14.02.		3.36	02.03.2005		1.81	07.02.1972	
NQ_T	6.35	18.02.					2.99	16.02.1972	
$MJNQ_T$							4.38		
NJMQ							12.5		1972
MQ,Mq,h_A	19.1	33.9	1068	19.6	34.7	1095	20.0	35.4	1117
HJMQ							27.4		1999
MJHQ							143		
HQ	174	30.08.		491	23.08.2005		491	23.08.2005	

NNQ seit 1971: 1.81 07.02.1972 **HHQ seit** 1971: 491 23.08.2005

Berichtsjahr(J) Überschreitungsdauer der Abflüsse in Tagen Reihe(R): 2002-2006

m³/s	Tage(J)	Tage(R)	m³/s	Tage(J)	Tage(R)	m³/s	Tage(J)	Tage(R)	m³/s	Tage(J)	Tage(R)
10000			500			20.0	145	120.0	1.00		
8000			350			16.0	174	158.6	0.80		
6000			250		0.2	12.0	196	204.6	0.60		
4000			180		0.2	9.00	245	245.4	0.40		
3000			140		0.2	7.00	333	276.8	0.30		
2000			100		2.2	5.00	365	351.2	0.20		
1600			80.0	1	4.2	3.50		365.2	0.10		
1200			60.0	1	12.2	2.50			0.06		
900			40.0	27	40.0	1.80			0.03		
700			30.0	75	66.6	1.40			0.00		

ausgewertet nach Erhebungen d. Vbg. Illwerke-AG u. d. HD Tirol
siehe Tabelle Überleitungen u. Speicherungen d. Berichtsjahrs
durch Kraftwerksbetrieb beeinflusst
Im Jän,Feb,Mrz,Apr,Mai,Jun,Jul,Aug,Sep,Okt,Nov,Dez n.erg.W.erm.

Nr. 73 Nassereith (Wiesenmühle)
Gurglbach

Mst.Nr. 202101 Art: Schreibpegel Einzugsgebiet: 78.3 km²

Monat	I	II	III	IV	V	VI	VII	VIII	IX	X	XI	XII
Tag	Tägliche Abflüsse 2007 in m³/s											
1.	1.01	0.98	0.99	1.00	1.23	2.37	1.39	1.78	2.31	2.05	1.38	1.31
2.	0.98	0.97	1.12	0.99	1.30	2.26	2.51	1.76	2.05	2.06	1.41	1.32
3.	0.97	0.97	1.20	1.03	1.32	2.07	1.86	1.73	1.98	2.04	1.44	1.45
4.	0.96	0.96	1.13	1.04	1.27	2.11	2.09	1.66	3.06	1.94	1.38	1.37
5.	0.98	0.96	1.06	1.04	1.28	2.13	2.13	1.59	3.16	1.89	1.34	1.33
6.	0.97	0.95	1.05	1.05	1.93	1.99	2.15	1.68	3.17	1.82	1.32	1.31
7.	0.96	0.94	1.06	1.05	1.77	1.85	1.79	1.78	3.88	1.73	1.30	1.56
8.	0.97	0.92	1.09	1.07	1.50	1.82	1.62	1.93	3.32	1.97	1.35	1.63
9.	1.06	0.92	1.07	1.07	1.93	1.75	3.42	3.41	3.32	1.76	1.38	1.48
10.	1.02	0.90	1.04	1.06	1.64	1.69	3.92	2.91	3.04	1.64	1.28	1.42
11.	0.98	0.93	1.04	1.07	1.69	1.66	3.19	2.52	4.28	1.75	1.44	1.47
12.	1.11	0.95	1.04	1.15	1.72	1.54	2.68	2.12	3.48	1.69	1.52	1.44
13.	1.01	0.97	1.04	1.28	1.58	1.52	2.31	2.08	3.12	1.70	1.44	1.39
14.	0.98	0.92	1.04	1.36	1.54	1.49	2.06	2.01	2.86	1.63	1.32	1.45
15.	0.97	0.90	1.04	1.33	1.71	1.58	2.27	1.89	2.71	1.56	1.37	1.36
16.	0.97	0.90	1.04	1.27	1.59	1.82	2.22	1.83	2.55	1.53	1.33	1.34
17.	0.96	0.89	1.04	1.23	1.94	1.41	2.08	2.13	2.42	1.62	1.29	1.32
18.	0.95	0.89	1.04	1.21	2.56	1.61	2.06	2.00	2.65	1.56	1.19	1.30
19.	1.92	0.88	1.08	1.20	1.86	1.64	2.03	1.92	2.56	1.57	1.35	1.27
20.	1.46	0.88	1.06	1.22	1.58	1.50	1.86	1.98	2.40	1.61	1.38	1.29
21.	1.11	0.87	1.04	1.17	1.81	1.47	1.83	1.97	2.32	1.56	1.25	1.31
22.	1.04	0.87	1.03	1.17	1.99	1.55	2.02	1.82	2.23	1.45	1.36	1.30
23.	1.04	0.86	1.02	1.25	1.93	1.63	1.94	1.69	2.16	1.45	1.42	1.28
24.	1.03	0.87	1.02	1.27	1.70	1.42	2.07	1.74	2.14	1.55	1.82	1.26
25.	1.01	0.89	1.02	1.25	1.76	1.44	2.26	1.88	2.21	1.49	1.58	1.26
26.	1.01	0.91	1.03	1.36	1.79	2.38	1.90	1.73	2.21	1.52	1.35	1.22
27.	1.00	0.90	1.03	1.44	1.68	1.51	1.83	1.63	2.13	1.50	1.32	1.21
28.	0.99	0.97	1.01	1.39	1.59	1.47	1.77	1.62	2.26	1.47	1.36	1.19
29.	0.99		1.00	1.34	2.37	1.37	1.72	2.72	2.18	1.43	1.32	1.19
30.	0.98		1.00	1.26	2.37	1.35	1.82	4.17	2.08	1.34	1.30	1.18
31.	0.98		1.00		2.26		1.82	2.65		1.34		1.14
	Extremwerte in m³/s											
am	30.	22.	01.	03.	01.	18.	01.	27.	03.	23.	18.	31.
NQ	0.92	0.83	0.88	0.98	1.21	1.26	1.33	1.37	1.88	1.19	1.14	1.11
HQ	2.42	1.04	1.50	1.55	3.62	4.36	7.25	6.22	5.26	2.33	2.05	1.79
am	19.	28.	03.	26.	18.	26.	09.	30.	11.	08.	24.	07.
	Monatsmittel in m³/s(MQ),l/s.km²(Mq) bzw.Monatssummen in mm (h_A)											
MQ	1.04	0.92	1.05	1.19	1.75	1.71	2.15	2.07	2.68	1.65	1.38	1.33
Mq	13.3	11.7	13.4	15.2	22.3	21.9	27.4	26.5	34.2	21.1	17.6	17.0
h_A	36	28	36	39	60	57	74	71	89	57	46	44

Reihe: 2002-2006 **Mittlere Monatsmittel in m³/s (MQ),l/s.km²(Mq) bzw. -summen in mm (h_A)**

MQ	1.10	0.98	1.25	1.92	2.90	2.94	2.20	2.26	1.75	1.65	1.43	1.14
Mq	14.1	12.5	15.9	24.5	37.0	37.5	28.1	28.9	22.3	21.1	18.2	14.6
h_A	38	30	43	64	99	97	75	77	58	56	47	38

Reihe: 1981-2007 **Mittlere Monatsmittel mit Extremwerten in m³/s**

NQ	0.48	0.42	0.42	0.61	0.92	1.26	0.89	0.97	0.82	0.54	0.42	0.62
NQ_T	0.66	0.64	0.63	0.78	1.10	1.35	1.19	0.99	0.90	0.87	0.77	0.70
MNQ_T	0.99	0.93	0.97	1.40	2.45	2.65	2.04	1.73	1.58	1.39	1.25	1.11
NMQ	0.75	0.66	0.76	0.96	1.49	1.71	1.38	1.12	1.10	1.00	0.87	0.85
MQ	1.09	1.02	1.25	1.95	3.36	3.44	2.77	2.32	2.01	1.68	1.44	1.25
HMQ	1.66	1.37	1.99	3.35	8.23	7.13	4.83	3.53	3.18	2.75	2.49	1.86
MHQ	1.50	1.74	2.52	3.80	6.58	6.51	5.95	6.93	3.88	3.01	2.17	2.18
HQ	2.84	11.6	7.49	7.82	39.6	19.6	12.1	25.7	9.53	6.93	6.47	5.14

Jahreswerte in m³/s (Q),l/s.km²(Mq), mm (h_A)

	Berichtsjahr			Reihe: 2002 - 2006			Reihe: 1981 - 2007		
NQ	0.83	22.02.		0.42	28.02.2005		0.42	12.11.1999	
NQ_T	0.86	23.02.					0.63	20.03.2006	
$MJNQ_T$							0.88		
NJMQ							1.36		1991
MQ,Mq,h_A	1.58	20.2	637	1.79	22.9	721	1.97	25.1	793
HJMQ							3.05		1999
MJHQ							10.6		
HQ	7.25	09.07.		25.7	23.08.2005		39.6	22.05.1999	

NNQ seit 1978: 0.42 12.11.1999 **HHQ seit** 1978: 39.6 22.05.1999

Berichtsjahr(J) Überschreitungsdauer der Abflüsse in Tagen Reihe(R): 2002-2006

m³/s	Tage(J)	Tage(R)	m³/s	Tage(J)	Tage(R)	m³/s	Tage(J)	Tage(R)	m³/s	Tage(J)	Tage(R)
10000			500			20.0			1.00	318	305.4
8000			350			16.0		0.2	0.80	365	341.6
6000			250			12.0		0.2	0.60		365.2
4000			180			9.00		0.2	0.40		
3000			140			7.00		0.4	0.30		
2000			100			5.00		1.8	0.20		
1600			80.0			3.50	4	14.4	0.10		
1200			60.0			2.50	27	65.8	0.06		
900			40.0			1.80	105	155.2	0.03		
700			30.0			1.40	193	216.2	0.00		

durch Kraftwerksbetrieb beeinflusst
Im Dez nach ergänzten Wasserständen ermittelt

Abflüsse

Nr. 74 Imst (Bahnhof)
Inn

Mst.Nr. 201319 Art: Schreibpegel Einzugsgebiet: 3842.0 km²

Zuleitungen aus: 278.2 km² Ableitungen aus: 163.8 km² E(wirksam): 3956.4 km²

Monat	I	II	III	IV	V	VI	VII	VIII	IX	X	XI	XII
Tag	Tägliche Abflüsse 2007 in m³/s											
1.	27.5	58.3	65.4	42.0	89.7	154	121	126	179	107	51.9	55.7
2.	27.5	68.1	56.0	60.9	102	122	188	140	131	118	50.9	48.5
3.	35.9	43.2	60.6	68.7	98.5	96.6	238	143	150	109	43.7	56.1
4.	35.2	38.6	49.3	66.1	88.9	145	247	121	174	106	42.4	69.5
5.	36.1	62.8	52.7	59.6	74.2	167	231	87.9	165	111	62.4	60.8
6.	27.2	55.5	57.3	42.8	68.2	171	199	122	158	103	72.1	63.1
7.	20.8	65.6	76.9	36.7	76.6	182	172	129	168	89.4	87.2	57.9
8.	35.4	61.7	83.2	40.2	75.0	200	145	146	162	104	80.0	46.6
9.	39.6	47.3	65.0	40.8	103	181	222	193	122	113	66.7	37.5
10.	38.8	35.3	50.6	62.0	95.1	172	285	182	124	120	46.2	71.8
11.	43.5	34.4	42.3	76.8	92.2	220	244	136	113	113	45.4	74.6
12.	36.4	57.6	73.6	91.1	85.7	221	213	106	128	101	57.8	74.4
13.	36.0	51.3	72.8	94.4	98.1	214	208	136	130	78.3	75.1	69.6
14.	34.7	64.4	70.5	81.7	120	217	184	143	138	66.7	92.8	66.0
15.	49.2	60.2	63.3	80.2	148	209	151	129	105	88.8	80.1	40.7
16.	54.0	38.7	68.7	107	132	219	190	133	81.6	89.2	75.9	30.8
17.	57.8	34.9	55.7	108	105	163	182	151	123	91.4	47.8	58.2
18.	60.7	34.0	43.6	114	110	185	180	139	149	92.1	37.7	69.0
19.	89.1	46.9	76.1	100	86.0	192	190	128	139	96.7	71.6	70.9
20.	75.0	54.9	77.0	105	82.0	191	167	154	131	58.8	75.8	77.1
21.	41.5	64.1	81.8	93.8	130	218	151	149	124	60.2	71.8	66.3
22.	56.8	63.9	65.0	82.4	179	197	119	148	99.5	77.0	81.2	38.8
23.	69.9	56.0	68.1	92.1	177	189	149	155	77.3	92.3	69.9	39.7
24.	79.3	34.7	47.1	99.3	183	153	154	156	109	92.7	62.3	33.3
25.	69.9	33.7	33.4	95.9	193	179	148	134	117	95.7	41.7	27.7
26.	59.4	59.3	59.8	108	186	217	151	75.4	127	92.6	59.6	29.0
27.	36.5	66.7	55.1	111	163	184	132	119	121	75.6	65.1	36.4
28.	38.9	75.9	53.9	101	163	187	137	138	115	58.6	78.7	38.9
29.	54.2		60.0	94.9	173	179	113	163	88.5	86.2	67.3	33.1
30.	55.0		50.8	112	152	143	124	261	72.0	86.3	70.7	32.6
31.	63.7		44.4		151		127	226		73.1		30.6
	Extremwerte in m³/s											
am	04.	10.	25.	02.	07.	03.	22.	06.	23.	21.	18.	26.
NQ	10.4	11.5	14.7	15.3	38.2	76.7	77.5	41.5	48.9	36.2	15.7	13.7
HQ	140	141	108	140	237	277	338	357	214	164	133	134
am	19.	14.	08.	27.	25.	16.	10.	30.	01.	02.	07.	20.
	Monatsmittel in m³/s(MQ),l/s.km²(Mq) bzw.Monatssummen in mm (h_A)											
MQ	47.9	52.4	60.6	82.3	122	182	176	144	127	91.8	64.4	51.8
Mq	12.1	13.3	15.3	20.8	30.8	46.1	44.5	36.4	32.2	23.2	16.3	13.1
h_A	32	32	41	54	83	119	119	98	83	62	42	34

Reihe: 2002-2006 **Mittlere Monatsmittel in m³/s (MQ),l/s.km²(Mq) bzw. -summen in mm (h_A)**

MQ	52.1	54.3	57.3	69.8	164	223	159	139	94.6	75.9	72.5	52.2
Mq	13.2	13.7	14.5	17.6	41.3	56.3	40.1	35.2	23.9	19.2	18.3	13.2
h_A	35	33	39	46	111	146	107	94	62	51	48	34

Reihe: 1986-2007 **Mittlere Monatsmittel mit Extremwerten in m³/s**

NQ	2.44	4.74	4.74	11.7	23.4	29.6	28.1	12.2	14.4	12.6	8.12	2.64
NQ_T	18.1	17.2	16.2	26.8	33.8	55.1	56.4	52.9	34.8	33.5	23.1	17.7
MNQ_T	24.6	25.3	27.0	35.5	86.5	135	133	91.5	64.3	48.8	37.1	27.1
NMQ	44.9	46.0	44.0	43.9	72.3	143	106	113	70.7	56.2	45.1	40.4
MQ	53.4	54.8	59.1	72.8	174	232	207	155	112	89.6	69.9	54.0
HMQ	68.9	69.8	82.1	90.9	287	316	365	224	177	159	113	72.9
MHQ	119	115	123	160	330	422	378	363	239	196	156	133
HQ	163	204	203	223	533	659	718	1085	496	406	393	184

Jahreswerte in m³/s (Q),l/s.km²(Mq), mm (h_A)

	Berichtsjahr			Reihe: 2002 - 2006			Reihe: 1986 - 2007		
NQ	10.4	04.01.		2.44	09.01.2006		2.44	09.01.2006	
NQ_T	20.8	07.01.					16.2	16.03.1996	
$MJNQ_T$							21.5		
NJMQ							84.6		2005
MQ,Mq,h_A	100	25.4	801	101	25.6	808	111	28.2	888
HJMQ							148		1999
MJHQ							496		
HQ	357	30.08.		1085	23.08.2005		1085	23.08.2005	

NNQ seit 1983: 2.44 09.01.2006 **HHQ seit** 1983: 1085 23.08.2005

Berichtsjahr(J) Überschreitungsdauer der Abflüsse in Tagen Reihe(R): 2002-2006

m³/s	Tage(J)	Tage(R)	m³/s	Tage(J)	Tage(R)	m³/s	Tage(J)	Tage(R)	m³/s	Tage(J)	Tage(R)
10000			500		0.2	20.0	365	363.2	1.00		
8000			350		1.8	16.0		365.2	0.80		
6000			250	2	17.8	12.0			0.60		
4000			180	40	43.8	9.00			0.40		
3000			140	86	79.6	7.00			0.30		
2000			100	152	132.2	5.00			0.20		
1600			80.0	196	180.8	3.50			0.10		
1200			60.0	270	258.6	2.50			0.06		
900			40.0	327	326.6	1.80			0.03		
700		0.2	30.0	359	345.6	1.40			0.00		

ausgewertet nach Erhebungen der Tiroler Wasserkraftwerke-AG
durch Kraftwerksrückgabe beeinflusst

Nr. 75 St. Leonhard im Pitztal
Pitze

Mst.Nr. 201335 Art: Schreibpegel Einzugsgebiet: 167.4 km²

Ableitungen aus: 87.7 km² E(wirksam): 79.7km²

Monat	I	II	III	IV	V	VI	VII	VIII	IX	X	XI	XII
Tag	Tägliche Abflüsse 2007 in m³/s											
1.	0.58	0.54	0.53	0.68	2.71	3.85	3.82	2.69	5.29	2.26	1.00	0.80
2.	0.53	0.53	0.57	0.69	2.58	3.88	4.78	3.81	4.42	2.24	0.98	0.81
3.	0.51	0.52	0.59	0.75	2.40	3.94	4.48	3.27	4.05	2.27	0.95	0.80
4.	0.51	0.50	0.55	0.76	2.17	4.55	5.30	2.92	3.97	2.34	0.93	0.76
5.	0.52	0.51	0.56	0.75	2.00	4.97	4.43	3.52	3.53	2.46	0.91	0.77
6.	0.52	0.51	0.59	0.84	2.05	5.17	3.92	4.02	3.34	2.66	0.92	0.77
7.	0.52	0.49	0.63	0.95	1.98	5.22	3.61	4.38	3.42	2.51	0.94	0.81
8.	0.52	0.49	0.66	1.08	2.06	5.56	3.73	5.76	3.47	2.24	0.91	0.81
9.	0.57	0.47	0.62	1.14	2.49	5.33	7.24	7.64	3.50	2.04	0.86	0.76
10.	0.58	0.47	0.58	1.22	2.26	5.64	7.37	5.28	3.36	2.00	0.83	0.74
11.	0.56	0.47	0.55	1.35	2.27	5.86	6.04	4.44	3.67	1.90	0.91	0.72
12.	0.59	0.47	0.57	1.62	2.74	5.78	5.19	4.40	3.36	1.82	0.89	0.70
13.	0.55	0.47	0.61	1.97	3.18	5.47	4.78	3.94	3.20	1.72	0.87	0.68
14.	0.53	0.46	0.65	2.16	3.58	5.47	5.02	4.24	3.02	1.61	0.89	0.67
15.	0.52	0.45	0.69	2.30	3.71	5.44	7.01	5.20	2.90	1.55	0.83	0.62
16.	0.53	0.44	0.71	2.44	2.89	5.67	7.17	6.17	2.85	1.55	0.80	0.62
17.	0.53	0.45	0.74	2.56	2.83	4.87	7.63	4.70	2.83	1.52	0.80	0.63
18.	0.54	0.45	0.76	2.47	2.77	5.37	8.24	4.47	3.45	1.49	0.80	0.63
19.	1.34	0.44	0.81	2.19	2.63	6.09	8.16	4.30	3.27	1.39	0.81	0.66
20.	1.00	0.44	0.72	2.13	2.92	6.49	7.29	4.05	2.90	1.31	0.82	0.65
21.	0.83	0.45	0.66	2.22	3.92	6.72	8.30	3.64	2.69	1.29	0.85	0.65
22.	0.72	0.45	0.64	2.31	5.80	6.84	5.00	3.37	2.56	1.33	0.90	0.64
23.	0.67	0.46	0.61	2.37	6.16	5.74	6.26	3.23	2.40	1.36	0.94	0.61
24.	0.63	0.46	0.60	2.50	6.30	5.81	4.49	3.02	2.29	1.34	0.99	0.59
25.	0.57	0.46	0.60	2.48	6.47	6.19	4.42	3.53	2.31	1.31	0.92	0.59
26.	0.56	0.47	0.65	2.94	6.62	5.78	4.82	3.64	2.41	1.27	0.83	0.59
27.	0.55	0.47	0.67	2.95	6.14	4.39	5.42	3.10	2.34	1.25	0.77	0.57
28.	0.59	0.54	0.66	3.00	5.45	3.66	5.01	4.82	2.43	1.22	0.78	0.55
29.	0.58		0.67	3.04	4.67	3.42	4.36	7.37	2.29	1.18	0.81	0.54
30.	0.57		0.68	3.04	3.98	3.35	3.08	11.4	2.24	1.15	0.80	0.57
31.	0.55		0.70		3.85		2.36	7.07		1.20		0.56
	Extremwerte in m³/s											
am	15.	18.	11.	02.	07.	30.	31.	01.	25.	31.	28.	29.
NQ	0.43	0.34	0.44	0.66	1.92	3.16	2.22	2.14	2.19	1.03	0.68	0.49
HQ	1.83	0.70	0.84	3.47	7.30	13.3	18.5	21.2	5.97	3.21	1.03	0.89
am	19.	05.	18.	26.	25.	22.	18.	30.	01.	31.	07.	07.
	Monatsmittel in m³/s(MQ),l/s.km²(Mq) bzw.Monatssummen in mm (h_A)											
MQ	0.61	0.48	0.64	1.90	3.60	5.22	5.44	4.62	3.13	1.70	0.87	0.67
Mq	7.63	5.97	8.03	23.8	45.2	65.5	68.3	58.0	39.2	21.4	11.0	8.44
h_A	20	14	22	62	121	170	183	155	102	57	28	22

Reihe: 2002-2006 **Mittlere Monatsmittel in m³/s (MQ),l/s.km²(Mq) bzw. -summen in mm (h_A)**

MQ	0.58	0.49	0.75	1.73	4.55	8.01	6.69	5.40	2.87	1.94	1.22	0.77
Mq	7.22	6.10	9.37	21.7	57.1	100	83.9	67.7	36.1	24.4	15.4	9.64
h_A	19	15	25	56	153	260	225	181	93	65	40	25

Reihe: 1966-2007 **Mittlere Monatsmittel mit Extremwerten in m³/s**

NQ	0.17	0.10	0.16	0.31	0.69	2.06	1.29	1.51	1.02	0.66	0.40	0.26
NQ_T	0.22	0.12	0.20	0.31	0.73	2.29	2.36	2.22	1.02	0.69	0.47	0.38
MNQ_T	0.46	0.41	0.43	0.78	2.27	3.59	4.38	3.35	1.93	1.20	0.80	0.56
NMQ	0.33	0.20	0.29	0.75	1.71	4.32	4.20	3.35	1.48	0.86	0.60	0.45
MQ	0.53	0.45	0.64	1.53	4.27	6.45	6.93	5.51	2.96	1.74	1.04	0.69
HMQ	0.89	0.65	1.14	2.77	7.35	9.51	12.6	8.97	5.41	3.38	2.02	1.18
MHQ	0.79	0.84	1.40	3.73	8.49	15.6	20.9	19.6	7.34	3.43	1.66	1.19
HQ	1.83	2.60	4.60	7.67	15.3	26.7	46.6	57.8	28.4	19.0	5.28	2.90

Jahreswerte in m³/s (Q),l/s.km²(Mq), mm (h_A)

	Berichtsjahr			Reihe: 2002 - 2006			Reihe: 1966 - 2007		
NQ	0.34	18.02.		0.30	09.03.2005		0.10	19.02.1970	
NQ_T	0.44	16.02.					0.12	10.02.1970	
$MJNQ_T$							0.39		
NJMQ							2.03		1972
MQ,Mq,h_A	2.42	30.3	957	2.93	36.8	1159	2.74	34.4	1085
HJMQ							3.48		1999
MJHQ							25.4		
HQ	21.2	30.08.		38.5	23.08.2005		57.8	24.08.1987	

NNQ seit 1961: 0.10 19.02.1970 **HHQ seit** 1961: 57.8 24.08.1987

Berichtsjahr(J) Überschreitungsdauer der Abflüsse in Tagen Reihe(R): 2002-2006

m³/s	Tage(J)	Tage(R)	m³/s	Tage(J)	Tage(R)	m³/s	Tage(J)	Tage(R)	m³/s	Tage(J)	Tage(R)
10000			500		0.4	20.0		1.8	1.00	210	239.2
8000			350		1.8	16.0		5.6	0.80	246	260.4
6000			250		5.6	12.0		15.4	0.60	295	291.2
4000			180		15.4	9.00	1	35.6	0.40	365	360.4
3000			140		35.6	7.00	13	74.6	0.30		365.2
2000			100		74.6	5.00	53	116.6	0.20		
1600			80.0		116.6	3.50	101	147.8	0.10		
1200			60.0		147.8	2.50	144	178.2	0.06		
900			40.0		178.2	1.80	183	206.4	0.03		
700			30.0		206.4	1.40	190		0.00		

ausgewertet nach Erhebungen der Tiroler Wasserkraftwerke-AG
siehe Tabelle Überleitungen u. Speicherungen d. Berichtsjahrs

Nr. 76 Ritzenried
Pitze

Mst.Nr. 202044 Art: Schreibpegel Einzugsgebiet: 220.0 km²

Ableitungen aus: 87.7 km² E(wirksam): 132.3 km²

Monat	I	II	III	IV	V	VI	VII	VIII	IX	X	XI	XII
Tag	Tägliche Abflüsse 2007 in m³/s											
1.	0.97	0.89	0.94	1.11	3.58	5.35	5.41	3.59	7.82	3.82	1.81	1.45
2.	0.94	0.89	1.10	1.13	3.42	5.43	6.89	4.69	6.63	3.84	1.81	1.41
3.	0.88	0.89	1.10	1.17	3.26	5.48	6.61	4.39	6.17	3.85	1.78	1.44
4.	0.85	0.88	1.01	1.16	2.99	6.15	7.54	3.86	6.23	3.97	1.74	1.32
5.	0.86	0.89	0.99	1.16	2.82	6.73	6.59	4.42	5.75	4.08	1.71	1.35
6.	0.86	0.88	1.03	1.22	2.98	7.04	5.93	4.86	5.34	4.45	1.69	1.35
7.	0.86	0.87	1.09	1.42	2.83	7.06	5.48	5.24	5.45	4.10	1.70	1.50
8.	0.86	0.87	1.15	1.60	2.85	7.28	5.47	6.83	5.69	3.82	1.67	1.50
9.	0.90	0.87	1.08	1.65	3.46	7.01	8.94	9.82	5.77	3.63	1.58	1.40
10.	0.92	0.83	1.03	1.75	3.20	7.34	9.56	7.11	5.58	3.47	1.55	1.37
11.	0.94	0.84	0.97	1.90	3.19	7.67	7.80	6.00	6.05	3.32	1.68	1.43
12.	0.93	0.85	1.00	2.13	3.66	7.51	6.97	5.85	5.59	3.22	1.65	1.35
13.	0.91	0.85	1.02	2.47	4.15	7.15	6.37	5.28	5.36	3.04	1.53	1.28
14.	0.91	0.83	1.09	2.73	4.52	7.16	6.40	5.44	5.04	2.91	1.58	1.24
15.	0.86	0.85	1.14	2.98	4.68	7.10	7.77	6.20	4.88	2.76	1.49	1.05
16.	0.90	0.82	1.17	3.15	3.94	7.59	7.80	7.13	4.79	2.61	1.42	0.94
17.	0.91	0.80	1.16	3.30	3.92	6.57	8.09	6.02	4.68	2.54	1.36	0.97
18.	0.90	0.80	1.17	3.22	3.92	7.02	8.65	5.67	6.29	2.45	1.38	0.95
19.	1.69	0.82	1.24	2.91	3.64	7.78	8.55	5.57	5.90	2.30	1.48	1.04
20.	1.53	0.80	1.14	2.79	3.81	8.05	7.70	5.46	5.23	2.22	1.51	1.04
21.	1.28	0.80	1.08	2.86	4.86	8.53	8.66	4.99	4.59	2.15	1.57	1.08
22.	1.18	0.82	1.05	2.91	6.76	8.56	5.94	4.58	4.20	2.13	1.61	1.05
23.	1.12	0.81	1.01	2.98	7.32	7.70	6.75	4.34	4.05	2.12	1.66	1.03
24.	1.06	0.80	0.99	3.09	7.63	7.44	5.68	4.05	3.95	2.09	1.75	1.02
25.	0.95	0.80	1.00	3.01	7.86	7.80	5.43	4.49	3.99	2.07	1.64	0.98
26.	0.92	0.81	1.04	3.46	7.99	8.32	5.58	4.57	4.17	2.01	1.54	0.99
27.	0.94	0.83	1.10	3.60	7.61	6.54	5.99	4.02	4.04	2.00	1.34	0.99
28.	0.98	0.97	1.07	3.67	6.98	5.67	5.73	5.70	4.21	1.94	1.33	0.95
29.	0.96		1.08	3.70	6.27	5.26	5.20	8.10	3.97	1.91	1.37	0.95
30.	0.97		1.09	3.84	5.49	5.14	4.10	13.3	3.83	1.88	1.42	1.01
31.	0.95		1.13		5.34		3.37	9.78		1.98		1.02
	Extremwerte in m³/s											
am	15.	17.	11.	01.	07.	30.	31.	01.	30.	31.	17.	16.
NQ	0.78	0.60	0.84	1.04	2.71	4.86	3.20	3.04	3.79	1.80	1.16	0.80
HQ	2.13	1.11	1.35	4.28	8.62	13.4	19.0	24.4	8.63	4.95	1.89	1.65
am	19.	05.	19.	30.	26.	22.	19.	30.	01.	06.	01.	07.
	Monatsmittel in m³/s(MQ),l/s.km²(Mq) bzw.Monatssummen in mm (h_A)											
MQ	0.99	0.85	1.07	2.47	4.68	6.98	6.68	5.85	5.17	2.86	1.58	1.17
Mq	7.48	6.39	8.12	18.7	35.3	52.8	50.5	44.2	39.1	21.6	11.9	8.88
h_A	20	15	22	48	95	137	135	118	101	58	31	23

Reihe: 2002-2006 **Mittlere Monatsmittel in m³/s (MQ),l/s.km²(Mq) bzw. -summen in mm (h_A)**

MQ	0.95	0.83	1.22	2.44	6.68	11.0	8.39	7.06	3.88	3.03	1.91	1.21
Mq	7.21	6.30	9.22	18.4	50.5	82.9	63.4	53.3	29.3	22.9	14.4	9.11
h_A	19	15	25	48	135	215	170	143	76	61	37	24

Reihe: 1981-2007 **Mittlere Monatsmittel mit Extremwerten in m³/s**

NQ	0.48	0.33	0.14	0.51	1.30	3.64	3.20	2.25	1.70	1.11	0.60	0.50
NQ_T	0.54	0.48	0.55	0.71	1.35	3.75	3.37	3.41	1.77	1.26	0.60	0.54
MNQ_T	0.78	0.70	0.75	1.36	3.59	6.15	7.00	4.86	3.10	2.04	1.37	0.95
NMQ	0.69	0.59	0.70	1.30	2.64	6.98	6.59	5.14	2.40	1.83	1.08	0.79
MQ	0.92	0.81	1.13	2.42	6.72	10.0	10.1	7.65	4.47	2.88	1.75	1.19
HMQ	1.36	0.98	1.78	4.53	12.0	15.0	17.5	9.83	7.92	4.99	3.12	1.86
MHQ	1.27	1.32	2.29	5.63	12.9	21.5	27.2	26.3	9.95	4.96	2.64	1.89
HQ	2.13	6.08	7.41	12.2	23.5	38.5	57.7	78.1	33.3	8.48	7.63	3.85

Jahreswerte in m³/s (Q),l/s.km²(Mq), mm (h_A)

	Berichtsjahr			Reihe: 2002 - 2006			Reihe: 1981 - 2007		
NQ	0.60	17.02.		0.27	01.03.2005		0.14	18.03.2000	
NQ_T	0.80	25.02.					0.48	19.02.1985	
$MJNQ_T$							0.67		
NJMQ							3.38		2007
MQ,Mq,h_A	3.38	25.5	805	4.06	30.7	968	4.19	31.7	1000
HJMQ							5.58		1999
MJHQ							33.0		
HQ	24.4	30.08.		60.0	23.08.2005		78.1	25.08.1987	

NNQ seit 1978: 0.14 18.03.2000 **HHQ seit** 1978: 78.1 25.08.1987

Berichtsjahr(J) Überschreitungsdauer der Abflüsse in Tagen Reihe(R): 2002-2006

m³/s	Tage(J)	Tage(R)	m³/s	Tage(J)	Tage(R)	m³/s	Tage(J)	Tage(R)	m³/s	Tage(J)	Tage(R)
10000			500			20.0		2.8	1.00	300	295.6
8000			350			16.0		5.8	0.80	365	336.0
6000			250			12.0	1	15.2	0.60		363.6
4000			180			9.00	4	40.0	0.40		365.2
3000			140			7.00	43	69.0	0.30		
2000			100			5.00	104	110.6	0.20		
1600			80.0			3.50	155	151.6	0.10		
1200			60.0			2.50	187	183.8	0.06		
900			40.0		0.2	1.80	206	227.6	0.03		
700			30.0		0.2	1.40	242	254.0	0.00		

ausgewertet nach Erhebungen der Tiroler Wasserkraftwerke-AG
siehe Tabelle Überleitungen u. Speicherungen d. Berichtsjahrs

Nr. 77 Vernagt
Vernagtbach

Mst.Nr. 202689 Art: Schreibpegel Einzugsgebiet: 11.4 km²

Monat	I	II	III	IV	V	VI	VII	VIII	IX	X	XI	XII
Tag	Tägliche Abflüsse 2007 in m³/s											
1.					0.42	0.31	2.75	3.01	1.33	0.23		
2.					0.43	0.30	2.05	3.82	1.39	0.31		
3.					0.25	0.41	1.41	1.35	1.50	0.48		
4.					0.19	0.66	1.36	1.62	0.62	0.61		
5.					0.14	0.80	0.67	2.90	0.47	0.79		
6.					0.11	0.83	0.63	3.96	0.40	0.89		
7.					0.11	0.97	1.33	4.06	0.37	0.49		
8.					0.14	1.15	1.95	4.01	0.37	0.42		
9.					0.17	1.46	3.16	1.86	0.40	0.35		
10.					0.18	1.91	1.01	1.14	0.39	0.32		
11.					0.25	2.47	0.62	1.25	0.34	0.31		
12.					0.36	2.36	0.55	2.04	0.29	0.26		
13.					0.53	1.86	1.10	2.12	0.31	0.25		
14.					0.53	1.94	2.31	2.76	0.34	0.29		
15.					0.37	2.07	3.82	3.93	0.47	0.33		
16.					0.23	1.52	3.96	5.15	0.66	0.34		
17.					0.16	1.56	4.60	2.74	0.56	0.33		
18.					0.14	2.61	4.94	2.60	0.76	0.21		
19.					0.17	2.89	5.33	2.26	0.41	0.17		
20.					0.30	3.44	4.53	1.28	0.34	0.16		
21.					0.78	3.93	5.00	0.73	0.34	0.14		
22.					1.65	3.65	4.07	0.85	0.44	0.13		
23.					1.42	2.75	4.52	1.32	0.66	0.11		
24.					1.24	3.17	3.31	1.65	0.67	0.09		
25.					1.25	4.29	2.77	2.94	0.49	0.08		
26.					1.27	3.14	3.79	3.41	0.41	0.08		
27.					1.12	2.17	4.50	3.28	0.32	0.08		
28.					0.70	1.60	4.58	3.67	0.27	0.07		
29.					0.39	2.05	3.96	4.23	0.24	0.07		
30.					0.46	1.47	2.14	2.92	0.22	0.06		
31.					0.32		1.90	1.96		0.06		
	Extremwerte in m³/s											
am	01.	01.	01.	01.	07.	02.	12.	22.	29.	31.	01.	01.
NQ					0.09	0.29	0.46	0.53	0.20	0.06		
HQ					1.95	7.84	11.6	10.4	4.17	1.58		
am	01.	01.	01.	01.	21.	25.	19.	16.	03.	06.	01.	01.
	Monatsmittel in m³/s(MQ),l/s.km²(Mq) bzw.Monatssummen in mm (h_A)											
MQ					0.51	1.99	2.86	2.61	0.53	0.27		
Mq					44.7	175	251	229	46.2	24.1		
h_A					120	453	672	613	120	65		

Reihe: 2002-2006 **Mittlere Monatsmittel in m³/s (MQ),l/s.km²(Mq) bzw. -summen in mm (h_A)**

MQ	.004	.004	.004	0.16	0.57	2.64	3.37	2.21	0.85	0.17	.009	.007
Mq	0.36	0.33	0.34	14.2	49.8	231	296	194	74.8	14.5	0.77	0.63
h_A	1	1	1	37	133	600	792	520	194	39	2	2

Reihe: 1975-2007 **Mittlere Monatsmittel mit Extremwerten in m³/s**

NQ	.019	.019	.019	.018	.012	.015	0.11	0.20	0.09	.005	.035	.034
NQ_T	.019	.019	.019	.018	.009	.038	0.11	0.31	.018	.013	.036	.034
MNQ_T	.001	.001	.001	.001	0.08	0.27	0.86	0.93	0.36	0.16	.003	.002
NMQ	.020	.019	.020	.013	0.09	0.41	1.21	0.66	0.16	0.05	.044	.024
MQ	.001	.001	.001	0.09	0.44	1.50	2.75	2.12	0.81	0.16	.003	.003
HMQ	.023	.019	.020	0.51	1.22	3.48	4.99	3.64	1.66	0.58	0.06	.037
MHQ	.002	.001	.001	.001	0.35	3.23	6.64	7.33	3.92	0.27	.004	.002
HQ	.034	.022	.020	.022	2.69	10.3	13.9	14.8	9.10	5.39	0.07	0.05

Jahreswerte in m³/s (Q),l/s.km²(Mq), mm (h_A)

	Berichtsjahr			Reihe: 2002 - 2006			Reihe: 1975 - 2007		
NQ	0.20	29.09.		.012	04.05.2004		.005	31.10.1987	
NQ_T	0.06	30.10.					.009	08.05.1975	
$MJNQ_T$							0.05		
NJMQ							0.64		1984
MQ,Mq,h_A	1.47	129	4071	1.28	112	3530	1.15	101	3180
HJMQ							2.03		2003
MJHQ							8.24		
HQ	11.6	19.07.		14.8	05.08.2003		14.8	05.08.2003	

NNQ seit 1973: .005 31.10.1987 **HHQ seit** 1973: 14.8 05.08.2003

Berichtsjahr(J) Überschreitungsdauer der Abflüsse in Tagen Reihe(R): 2002-2006

m³/s	Tage(J)	Tage(R)	m³/s	Tage(J)	Tage(R)	m³/s	Tage(J)	Tage(R)	m³/s	Tage(J)	Tage(R)
10000			500			20.0			1.00	88	92.0
8000			350			16.0			0.80	93	102.6
6000			250			12.0			0.60	107	111.2
4000			180			9.00			0.40	126	124.8
3000			140			7.00			0.30	149	134.0
2000			100			5.00	3	9.0	0.20	161	145.4
1600			80.0			3.50	24	28.8	0.10	176	167.4
1200			60.0			2.50	43	51.0	0.06	184	173.8
900			40.0			1.80	61	67.8	0.03		187.4
700			30.0			1.40	72	78.4	0.00		216.6

nach Erhebung der Bayerischen Akademie der Wissenschaften
bis 30. Apr und ab 1. Nov Pegel eingewintert

Nr. 78 Vent (oberh. Niedertalbach) Rofenache

Mst.Nr. 201350 Art: Schreibpegel Einzugsgebiet: 98.1 km²

Monat	I	II	III	IV	V	VI	VII	VIII	IX	X	XI	XII
Tag	Tägliche Abflüsse 2007 in m³/s											
1.	0.78	0.64	0.49	0.57	2.32	2.74	11.8	13.2	8.35	2.53	1.19	0.76
2.	0.78	0.63	0.49	0.61	2.19	2.69	13.1	16.3	7.72	2.70	1.17	0.75
3.	0.78	0.63	0.48	0.64	1.76	2.93	9.15	8.37	7.92	2.96	1.14	0.74
4.	0.78	0.62	0.48	0.64	1.68	3.74	9.62	9.51	4.57	3.53	1.12	0.73
5.	0.77	0.62	0.47	0.64	1.59	4.91	4.50	13.2	3.15	3.86	1.05	0.72
6.	0.77	0.61	0.47	0.76	1.56	4.94	5.38	15.9	2.94	4.33	0.98	0.71
7.	0.77	0.61	0.46	0.89	1.52	6.79	7.51	16.2	3.24	2.81	0.99	0.70
8.	0.77	0.60	0.46	0.96	1.67	8.26	10.0	18.8	3.36	2.36	1.01	0.69
9.	0.77	0.60	0.45	0.96	1.84	9.03	16.4	12.3	3.54	2.22	0.99	0.68
10.	0.76	0.59	0.45	1.03	1.86	10.4	8.27	7.56	3.38	2.14	0.97	0.68
11.	0.76	0.59	0.44	1.14	2.13	12.6	4.23	8.08	2.90	2.08	0.96	0.67
12.	0.78	0.58	0.44	1.33	2.93	11.2	3.78	9.65	2.64	1.95	0.95	0.66
13.	0.77	0.58	0.45	1.40	3.72	9.76	6.27	9.62	2.82	1.90	0.94	0.65
14.	0.76	0.57	0.59	1.48	4.03	11.6	11.4	11.7	2.95	1.93	0.93	0.64
15.	0.75	0.57	0.66	1.58	2.82	12.0	18.2	14.6	4.13	1.98	0.92	0.64
16.	0.75	0.56	0.66	1.68	1.82	9.71	19.0	18.1	5.12	1.97	0.91	0.63
17.	0.76	0.55	0.64	1.81	1.77	9.41	21.0	13.6	4.65	1.89	0.90	0.62
18.	0.77	0.55	0.67	1.69	1.73	13.3	22.0	11.6	6.85	1.69	0.89	0.61
19.	0.94	0.54	0.66	1.49	1.78	14.6	21.6	10.7	3.14	1.47	0.87	0.60
20.	0.79	0.54	0.62	1.58	2.48	17.5	19.0	8.27	2.64	1.24	0.86	0.60
21.	0.72	0.53	0.62	1.75	6.12	17.6	21.0	6.15	2.69	1.17	0.85	0.59
22.	0.70	0.53	0.62	1.93	11.1	15.8	16.6	5.38	3.06	1.14	0.84	0.58
23.	0.69	0.52	0.61	2.15	8.35	12.4	17.9	6.83	3.72	1.19	0.83	0.57
24.	0.68	0.52	0.61	2.13	6.70	14.8	14.3	6.72	4.04	1.16	0.82	0.56
25.	0.67	0.51	0.59	2.36	7.58	15.9	12.4	9.09	3.30	1.17	0.81	0.56
26.	0.67	0.51	0.58	3.11	7.96	14.4	16.5	11.3	2.75	1.13	0.80	0.55
27.	0.66	0.50	0.60	3.29	7.35	9.56	18.7	11.7	2.57	1.12	0.79	0.54
28.	0.66	0.50	0.58	3.13	4.06	8.04	18.9	16.3	2.48	1.00	0.78	0.53
29.	0.65		0.59	3.38	2.77	9.28	16.9	21.1	2.41	0.93	0.77	0.53
30.	0.65		0.54	2.90	3.00	8.31	10.9	15.7	2.42	0.90	0.77	0.52
31.	0.64		0.59		2.82		9.63	11.0		1.00		0.51
	Extremwerte in m³/s											
am	31.	28.	13.	01.	07.	03.	13.	24.	30.	29.	30.	31.
NQ	0.64	0.50	0.43	0.54	1.45	2.51	3.39	3.65	2.36	0.88	0.76	0.51
HQ	1.18	0.64	0.81	4.42	18.0	33.3	42.0	44.3	14.8	6.70	1.37	0.76
am	19.	01.	18.	29.	21.	20.	18.	29.	03.	06.	01.	01.
	Monatsmittel in m³/s(MQ),l/s.km²(Mq) bzw.Monatssummen in mm (h_A)											
MQ	0.74	0.57	0.55	1.63	3.58	10.1	13.4	11.9	3.85	1.92	0.93	0.63
Mq	7.54	5.79	5.62	16.7	36.5	103	137	121	39.2	19.5	9.45	6.42
h_A	20	14	15	43	98	268	366	324	102	52	24	17

Reihe: 2002-2006	Mittlere Monatsmittel in m³/s (MQ),l/s.km²(Mq) bzw. -summen in mm (h_A)											
MQ	0.64	0.51	0.61	1.09	3.88	13.7	16.1	12.4	6.55	2.34	1.41	0.86
Mq	6.51	5.19	6.22	11.1	39.6	139	164	126	66.8	23.9	14.4	8.77
h_A	17	13	17	29	106	361	439	338	173	64	37	23
Reihe: 1971-2007	**Mittlere Monatsmittel mit Extremwerten in m³/s**											
NQ	0.32	0.10	0.09	0.14	0.37	1.05	2.15	2.23	1.11	0.36	0.16	0.25
NQ_T	0.32	0.18	0.21	0.23	0.50	1.26	2.25	2.61	1.32	0.50	0.32	0.25
MNQ_T	0.48	0.42	0.40	0.47	1.08	3.13	6.53	6.64	2.98	1.37	0.84	0.58
NMQ	0.38	0.31	0.29	0.48	0.80	3.86	7.59	4.86	2.71	1.15	0.69	0.29
MQ	0.54	0.46	0.48	0.79	3.05	8.63	14.7	14.2	6.37	2.37	1.10	0.70
HMQ	0.80	0.70	0.79	1.63	6.54	20.7	23.2	21.2	11.1	3.74	2.19	1.11
MHQ	0.60	0.53	1.02	2.28	10.0	25.1	36.6	40.1	20.8	7.52	2.09	0.88
HQ	1.18	0.88	4.83	6.15	19.7	63.6	63.9	109	53.4	25.3	10.0	1.49

Jahreswerte in m³/s (Q),l/s.km²(Mq), mm (h_A)	Berichtsjahr			Reihe: 2002 - 2006			Reihe: 1971 - 2007		
NQ	0.43	13.03.		0.25	12.03.2004		0.09	21.03.1992	
NQ_T	0.44	12.03.					0.18	21.02.1984	
$MJNQ_T$							0.38		
NJMQ							2.91		1972
MQ,Mq,h_A	4.18	42.6	1344	5.03	51.3	1617	4.48	45.7	1440
HJMQ							6.36		2003
MJHQ							43.5		
HQ	44.3	29.08.		63.6	25.06.2006		109	25.08.1987	
NNQ seit 1967:	0.09	21.03.1992		**HHQ seit** 1967:	109	25.08.1987			

Berichtsjahr(J) Überschreitungsdauer der Abflüsse in Tagen Reihe(R): 2002-2006												
m³/s	Tage(J)	Tage(R)	m³/s	Tage(J)	Tage(R)	m³/s	Tage(J)	Tage(R)	m³/s	Tage(J)	Tage(R)	
10000			500			20.0	5	24.6	1.00	209	231.8	
8000			350			16.0	22	39.0	0.80	235	268.6	
6000			250			12.0	41	56.8	0.60	314	310.6	
4000			180			9.00	68	74.6	0.40	365	346.6	
3000			140			7.00	84	89.2	0.30		364.4	
2000			100			5.00	95	106.6	0.20		365.2	
1600			80.0			3.50	113	125.0	0.10			
1200			60.0			2.50	146	148.8	0.06			
900			40.0			1.80	171	177.4	0.03			
700			30.0		0.8	1.40	190	193.8	0.00			

Im Jän,Feb,Nov,Dez durch Eis beeinflusst
Im Jän,Feb,Mrz,Apr,Jun,Nov,Dez nach erg.Wasserständen erm.

Nr. 79 Obergurgl Gurgler Ache

Mst.Nr. 201376 Art: Schreibpegel Einzugsgebiet: 72.5 km²

Monat	I	II	III	IV	V	VI	VII	VIII	IX	X	XI	XII
Tag	Tägliche Abflüsse 2007 in m³/s											
1.	0.24	0.19	0.17	0.27	2.45	4.09	10.7	10.1	4.55	1.97	0.85	0.34
2.	0.24	0.18	0.17	0.27	2.15	3.98	14.6	12.6	5.56	2.29	0.81	0.33
3.	0.24	0.18	0.17	0.28	1.73	3.85	7.09	5.10	5.62	2.60	0.79	0.33
4.	0.24	0.18	0.17	0.29	1.64	4.61	9.33	6.45	3.18	3.15	0.77	0.32
5.	0.24	0.18	0.17	0.29	1.60	5.95	4.30	8.60	2.46	3.19	0.74	0.32
6.	0.23	0.18	0.18	0.30	1.58	5.77	4.93	9.82	2.28	3.27	0.72	0.32
7.	0.23	0.18	0.18	0.30	1.52	6.96	8.32	10.4	2.61	2.71	0.70	0.32
8.	0.23	0.18	0.18	0.31	1.77	8.32	9.25	14.3	2.71	2.27	0.68	0.32
9.	0.23	0.17	0.18	0.30	2.12	10.7	15.7	11.5	2.92	2.02	0.66	0.32
10.	0.23	0.17	0.18	0.29	2.17	11.3	7.15	4.82	2.76	1.83	0.64	0.32
11.	0.23	0.17	0.19	0.30	2.41	14.1	4.62	4.79	2.71	1.67	0.62	0.32
12.	0.22	0.17	0.19	0.36	2.88	12.6	4.28	6.84	2.24	1.57	0.60	0.32
13.	0.22	0.17	0.19	0.40	3.07	11.0	6.09	6.39	2.21	1.46	0.57	0.31
14.	0.22	0.17	0.19	0.43	4.55	11.4	10.7	7.81	2.33	1.39	0.55	0.31
15.	0.22	0.16	0.19	0.48	4.28	12.5	15.7	9.80	2.67	1.33	0.53	0.31
16.	0.22	0.16	0.19	0.53	2.83	10.4	15.7	12.2	3.11	1.26	0.51	0.31
17.	0.21	0.16	0.20	0.58	2.65	8.79	16.4	9.60	3.20	1.18	0.49	0.31
18.	0.21	0.16	0.20	0.52	2.61	11.4	16.8	7.52	5.01	1.10	0.47	0.31
19.	0.23	0.16	0.20	0.46	2.54	14.0	16.9	8.19	2.88	1.09	0.45	0.31
20.	0.22	0.16	0.20	0.50	3.48	16.0	14.4	4.69	2.12	1.06	0.44	0.31
21.	0.21	0.16	0.20	0.55	5.76	15.8	13.9	3.65	1.99	1.03	0.43	0.31
22.	0.20	0.16	0.20	0.59	8.23	13.7	10.6	3.31	2.06	1.02	0.42	0.31
23.	0.20	0.16	0.21	0.70	8.56	9.35	12.0	5.24	2.26	1.00	0.41	0.30
24.	0.20	0.16	0.21	1.07	9.77	12.1	10.4	3.79	2.38	0.98	0.40	0.30
25.	0.20	0.16	0.21	2.22	9.70	13.0	10.2	4.94	2.22	0.97	0.39	0.30
26.	0.19	0.16	0.22	2.77	9.01	11.7	12.3	5.60	2.18	0.95	0.38	0.29
27.	0.19	0.16	0.23	2.84	8.75	6.36	12.7	5.37	1.91	0.93	0.37	0.29
28.	0.19	0.17	0.23	2.80	6.15	5.55	12.6	8.38	1.85	0.92	0.36	0.29
29.	0.19		0.24	3.16	4.34	7.50	10.8	11.9	1.77	0.90	0.35	0.28
30.	0.19		0.25	2.95	3.94	6.98	8.89	11.4	1.78	0.88	0.34	0.28
31.	0.19		0.26		3.88		8.43	7.01		0.86		0.28
	Extremwerte in m³/s											
am	31.	22.	01.	01.	07.	03.	06.	25.	30.	31.	30.	31.
NQ	0.19	0.16	0.17	0.26	1.40	3.48	3.44	2.67	1.58	0.85	0.34	0.28
HQ	0.26	0.19	0.26	4.31	13.6	22.8	31.6	27.9	12.1	3.66	0.93	0.34
am	19.	01.	31.	29.	26.	20.	19.	08.	02.	04.	01.	01.
	Monatsmittel in m³/s(MQ),l/s.km²(Mq) bzw.Monatssummen in mm (h_A)											
MQ	0.22	0.17	0.20	0.90	4.13	9.66	10.8	7.82	2.78	1.58	0.55	0.31
Mq	2.98	2.32	2.74	12.5	57.0	133	149	108	38.4	21.7	7.55	4.27
h_A	8	6	7	32	153	345	400	289	100	58	20	11

Reihe: 2002-2006	Mittlere Monatsmittel in m³/s (MQ),l/s.km²(Mq) bzw. -summen in mm (h_A)											
MQ	0.28	0.22	0.25	0.51	4.07	11.7	12.9	9.35	4.52	1.62	0.95	0.40
Mq	3.80	3.00	3.43	6.98	56.1	162	178	129	62.3	22.4	13.0	5.51
h_A	10	7	9	18	150	420	478	345	162	60	34	14
Reihe: 1966-2007	**Mittlere Monatsmittel mit Extremwerten in m³/s**											
NQ	0.16	.051	0.10	0.10	0.19	0.73	1.64	1.66	0.64	0.26	0.22	0.19
NQ_T	0.16	0.07	0.10	0.10	0.25	1.01	1.88	1.93	0.70	0.27	0.24	0.19
MNQ_T	0.23	0.20	0.19	0.23	0.81	3.10	6.00	4.87	2.14	0.78	0.44	0.31
NMQ	0.18	0.14	0.13	0.24	0.77	4.25	6.48	4.06	1.73	0.61	0.37	0.25
MQ	0.26	0.21	0.22	0.45	3.34	8.43	11.7	10.2	4.84	1.76	0.64	0.37
HMQ	0.42	0.31	0.38	0.90	6.96	15.3	17.0	14.2	11.4	4.15	1.85	0.60
MHQ	0.30	0.24	0.35	1.76	11.3	21.7	27.5	29.0	19.4	8.41	2.11	0.48
HQ	0.53	0.34	1.28	7.83	21.8	63.7	57.6	87.4	109	26.7	15.7	1.26

Jahreswerte in m³/s (Q),l/s.km²(Mq), mm (h_A)	Berichtsjahr			Reihe: 2002 - 2006			Reihe: 1966 - 2007		
NQ	0.16	22.02.		0.15	10.03.2006		.051	15.02.1990	
NQ_T	0.16	22.02.					0.07	15.02.1990	
$MJNQ_T$							0.18		
NJMQ							2.27		1972
MQ,Mq,h_A	3.28	45.3	1429	3.92	54.1	1706	3.56	49.1	1550
HJMQ							4.47		1987
MJHQ							36.1		
HQ	31.6	19.07.		44.1	09.07.2004		109	20.09.1999	
NNQ seit 1966:	.051	15.02.1990		**HHQ seit** 1966:	109	20.09.1999			

Berichtsjahr(J) Überschreitungsdauer der Abflüsse in Tagen Reihe(R): 2002-2006												
m³/s	Tage(J)	Tage(R)	m³/s	Tage(J)	Tage(R)	m³/s	Tage(J)	Tage(R)	m³/s	Tage(J)	Tage(R)	
10000			500			20.0		2.4	1.00	183	183.8	
8000			350			16.0	4	13.0	0.80	193	195.2	
6000			250			12.0	25	43.4	0.60	204	210.8	
4000			180			9.00	52	67.8	0.40	226	246.2	
3000			140			7.00	69	84.2	0.30	263	278.6	
2000			100			5.00	88	104.2	0.20	315	348.6	
1600			80.0			3.50	108	119.0	0.10	365	365.2	
1200			60.0			2.50	136	136.2	0.06			
900			40.0			1.80	161	149.2	0.03			
700			30.0			1.40	172	162.2	0.00			

ausgewertet nach Erhebungen der Tiroler Wasserkraftwerke-AG
Im Jän nach ergänzten Wasserständen ermittelt

Abflüsse

Nr. 80 Huben
Ötztaler Ache

Mst.Nr. 201392 Art: Schreibpegel Einzugsgebiet: 517.2 km²

Monat	I	II	III	IV	V	VI	VII	VIII	IX	X	XI	XII
Tag	Tägliche Abflüsse 2007 in m³/s											
1.	2.96	2.34	2.39	2.53	15.1	19.4	47.1	40.9	28.8	12.8	6.44	4.90
2.	2.94	2.33	2.60	2.61	14.3	19.2	53.9	50.3	27.6	13.9	6.37	4.74
3.	2.92	2.32	2.53	2.95	11.6	19.5	38.5	31.6	27.8	16.2	6.32	4.69
4.	2.90	2.30	2.44	3.10	10.1	24.0	41.3	32.0	21.3	18.2	6.19	4.53
5.	2.87	2.29	2.46	3.04	9.79	31.3	24.7	41.0	16.5	19.7	6.17	4.53
6.	2.83	2.28	2.53	3.28	9.88	33.7	26.0	47.3	15.6	21.5	6.13	4.52
7.	2.81	2.27	2.76	3.91	9.27	35.9	33.4	48.5	16.9	18.0	6.20	4.65
8.	2.78	2.26	2.64	4.43	9.86	41.5	41.9	61.8	17.7	15.0	6.23	4.58
9.	2.86	2.25	2.44	4.72	11.7	43.8	63.9	60.0	18.2	13.6	5.80	4.37
10.	3.02	2.23	2.38	4.83	11.8	45.6	37.2	31.3	17.4	12.7	5.37	4.28
11.	3.05	2.22	2.30	5.49	13.0	52.4	23.8	27.2	17.2	12.0	6.37	4.18
12.	3.08	2.21	2.31	6.95	16.5	47.6	21.8	32.9	15.1	11.3	6.03	4.19
13.	3.00	2.20	2.49	8.42	19.2	41.6	28.7	31.3	14.9	10.8	5.20	4.03
14.	2.94	2.19	2.68	9.29	21.9	44.9	44.5	35.6	15.5	10.5	5.60	3.79
15.	2.72	2.19	2.84	10.0	21.0	47.1	62.8	42.2	17.4	10.3	5.20	3.54
16.	2.76	2.18	3.01	10.9	13.4	44.8	62.7	52.9	19.1	10.1	4.83	3.28
17.	2.75	2.18	2.92	11.9	12.2	36.0	66.1	45.9	19.3	9.72	4.61	3.25
18.	2.77	2.17	2.95	11.4	11.8	45.6	68.1	36.1	25.7	9.35	4.92	3.36
19.	4.41	2.17	3.32	9.27	11.4	51.7	67.1	34.6	17.8	8.30	5.42	3.39
20.	3.90	2.16	2.69	9.72	15.6	60.2	60.9	28.6	14.5	8.02	5.00	3.37
21.	3.37	2.16	2.59	10.8	26.5	66.4	61.2	21.9	13.5	7.85	5.10	3.64
22.	3.03	2.15	2.39	11.9	44.6	57.5	48.7	19.3	13.7	7.79	5.28	3.52
23.	3.05	2.14	2.79	12.8	42.4	49.3	50.5	25.0	14.6	7.75	5.38	3.55
24.	2.84	2.14	2.76	13.4	42.3	49.4	46.6	22.2	15.1	7.49	6.34	3.32
25.	2.23	2.17	2.64	12.7	46.7	54.2	40.8	27.5	14.4	7.39	5.76	2.94
26.	2.44	2.21	2.55	16.4	44.3	53.0	49.9	31.5	13.9	7.37	5.14	3.08
27.	2.43	2.19	2.41	17.6	42.7	37.2	53.2	31.6	12.8	7.34	4.43	2.95
28.	2.41	2.43	2.38	17.2	31.7	31.3	52.3	44.0	12.7	7.08	4.61	2.85
29.	2.39		2.42	18.1	22.4	35.4	46.9	58.4	12.0	6.79	4.95	2.77
30.	2.38		2.46	17.6	19.1	36.3	39.0	60.4	12.0	6.66	4.87	3.36
31.	2.36		2.60		18.5		33.1	39.7		6.59		3.18
	Extremwerte in m³/s											
am	25.	27.	22.	02.	07.	03.	31.	25.	30.	29.	27.	29.
NQ	2.08	2.13	1.84	2.37	8.77	17.6	20.0	16.5	11.4	6.43	4.02	2.28
HQ	5.64	2.49	3.80	20.3	60.9	92.7	117	126	45.8	24.3	7.36	5.04
am	19.	28.	22.	29.	25.	20.	18.	08.	02.	06.	24.	01.
	Monatsmittel in m³/s(MQ),l/s.km²(Mq) bzw.Monatssummen in mm (h_A)											
MQ	2.88	2.23	2.60	9.24	21.0	41.9	46.3	38.5	17.3	11.0	5.54	3.78
Mq	5.56	4.30	5.03	17.9	40.6	81.0	89.6	74.4	33.5	21.3	10.7	7.32
h_A	15	10	13	46	109	210	240	199	87	57	28	19

Reihe: 2002-2006	Mittlere Monatsmittel in m³/s (MQ),l/s.km²(Mq) bzw. -summen in mm (h_A)											
MQ	3.17	2.62	3.27	5.77	23.0	55.5	56.6	41.2	21.4	10.6	7.85	4.22
Mq	6.12	5.06	6.33	11.1	44.5	107	110	79.6	41.3	20.6	15.2	8.15
h_A	16	12	17	29	119	278	293	213	107	55	39	21
Reihe: 1976-2007	**Mittlere Monatsmittel mit Extremwerten in m³/s**											
NQ	0.17	0.98	0.06	1.37	2.42	10.4	17.3	12.8	7.80	4.53	2.57	2.06
NQ_T	1.78	1.45	1.50	1.53	2.62	11.0	17.9	13.6	8.79	5.24	2.66	2.06
MNQ_T	2.54	2.25	2.23	3.06	8.39	21.4	34.5	26.7	13.7	7.28	4.54	3.17
NMQ	2.22	1.92	1.77	2.61	5.98	33.1	42.7	21.9	13.6	6.86	3.74	2.41
MQ	2.91	2.50	2.94	5.45	21.5	46.9	59.6	49.0	24.2	12.1	6.22	3.85
HMQ	4.20	3.54	4.45	10.4	36.7	69.8	85.8	65.0	39.2	24.4	11.5	6.37
MHQ	3.46	3.12	6.28	14.9	59.3	113	131	128	76.8	38.8	14.5	5.39
HQ	5.64	6.74	26.8	38.2	118	221	259	380	311	121	65.2	9.75

Jahreswerte in m³/s (Q),l/s.km²(Mq), mm (h_A)	Berichtsjahr			Reihe: 2002 - 2006			Reihe: 1976 - 2007		
NQ	1.84	22.03.		1.80	15.03.2005		0.06	21.03.1978	
NQ_T	2.14	24.02.					1.45	25.02.1979	
$MJNQ_T$							2.13		
NJMQ							14.4		1978
MQ,Mq,h_A	17.0	32.8	1034	19.7	38.1	1201	19.9	38.4	1212
HJMQ							24.8		1999
MJHQ							161		
HQ	126	08.08.		198	09.07.2004		380	24.08.1987	
NNQ seit 1976:	0.06	21.03.1978		**HHQ seit** 1976:	380	24.08.1987			

Berichtsjahr(J)	Überschreitungsdauer der Abflüsse in Tagen			Reihe(R): 2002-2006								
m³/s	Tage(J)	Tage(R)	m³/s	Tage(J)	Tage(R)	m³/s	Tage(J)	Tage(R)	m³/s	Tage(J)	Tage(R)	
10000			500			20.0	105	115.0	1.00			
8000			350			16.0	132	131.8	0.80			
6000			250			12.0	162	150.2	0.60			
4000			180			9.00	188	180.6	0.40			
3000			140			7.00	199	199.8	0.30			
2000			100		1.6	5.00	227	229.2	0.20			
1600			80.0		6.2	3.50	258	281.6	0.10			
1200			60.0	13	31.8	2.50	317	351.0	0.06			
900			40.0	58	66.2	1.80	365	365.2	0.03			
700			30.0	83	92.8	1.40			0.00			

Im Jän,Feb,Mrz,Apr,Mai,Jun,Jul,Okt,Nov,Dez n.erg.Wasserst.erm.

Nr. 81 Fundusalm
Fundusbach

Mst.Nr. 230383 Art: Schreibpegel Einzugsgebiet: 13.1 km²

Monat	I	II	III	IV	V	VI	VII	VIII	IX	X	XI	XII
Tag	Tägliche Abflüsse 2007 in m³/s											
1.	0.08	0.08	0.07	0.06	0.43	0.84	0.73	0.41	1.01	0.57	0.20	0.12
2.	0.08	0.08	0.07	0.06	0.42	0.85	0.80	0.50	0.93	0.55	0.20	0.12
3.	0.09	0.08	0.07	0.06	0.40	0.85	0.78	0.52	0.89	0.54	0.20	0.12
4.	0.09	0.08	0.06	0.06	0.38	0.86	0.80	0.46	0.92	0.54	0.19	0.12
5.	0.09	0.08	0.06	0.06	0.36	0.91	0.79	0.46	0.88	0.55	0.19	0.12
6.	0.09	0.08	0.05	0.07	0.36	0.95	0.76	0.46	0.85	0.57	0.18	0.11
7.	0.09	0.07	0.05	0.08	0.37	1.01	0.75	0.53	0.85	0.55	0.18	0.11
8.	0.09	0.07	.049	0.09	0.38	0.99	0.77	0.69	0.90	0.52	0.18	0.11
9.	0.09	0.07	0.05	0.10	0.45	0.94	0.97	0.99	0.88	0.50	0.17	0.11
10.	0.08	0.07	.048	0.11	0.46	0.98	1.19	0.95	0.86	0.48	0.17	0.11
11.	0.08	0.07	0.05	0.14	0.46	1.04	1.14	0.85	0.91	0.46	0.16	0.10
12.	0.07	0.07	0.06	0.17	0.47	0.92	1.07	0.78	0.84	0.44	0.17	0.10
13.	0.07	0.07	0.06	0.22	0.52	0.87	1.01	0.71	0.80	0.42	0.16	0.10
14.	0.07	0.07	0.05	0.26	0.60	0.85	0.95	0.68	0.77	0.40	0.15	0.09
15.	0.07	0.07	0.06	0.29	0.64	0.86	0.97	0.66	0.74	0.39	0.15	0.10
16.	0.08	0.07	0.06	0.32	0.57	0.88	0.93	0.63	0.71	0.37	0.15	0.10
17.	0.08	0.07	0.06	0.34	0.55	0.83	0.89	0.63	0.68	0.35	0.14	0.10
18.	0.08	0.07	0.07	0.35	0.54	0.86	0.86	0.59	0.88	0.34	0.15	0.10
19.	0.18	0.07	0.07	0.33	0.54	0.89	0.84	0.63	0.91	0.32	0.14	0.10
20.	0.13	0.07	0.06	0.34	0.56	0.88	0.80	0.66	0.85	0.31	0.14	0.09
21.	0.10	0.07	0.06	0.34	0.66	0.92	0.78	0.62	0.81	0.30	0.14	0.09
22.	0.10	0.06	0.06	0.35	0.79	0.90	0.68	0.58	0.78	0.30	0.14	0.09
23.	0.10	0.07	0.06	0.36	0.97	0.89	0.66	0.56	0.75	0.28	0.13	0.09
24.	0.09	0.07	0.06	0.38	1.08	0.82	0.67	0.49	0.72	0.27	0.13	0.09
25.	0.09	0.07	0.05	0.39	1.25	0.84	0.59	0.45	0.69	0.26	0.13	0.09
26.	0.09	0.07	0.05	0.43	1.21	0.96	0.57	0.44	0.67	0.25	0.12	0.09
27.	0.09	0.07	0.06	0.46	1.16	0.85	0.55	0.41	0.64	0.24	0.13	0.09
28.	0.09	0.07	0.06	0.47	1.09	0.81	0.53	0.47	0.62	0.23	0.14	0.08
29.	0.08		0.06	0.46	1.01	0.77	0.49	0.73	0.60	0.22	0.13	0.08
30.	0.08		0.06	0.45	0.93	0.75	0.50	1.26	0.58	0.21	0.12	0.08
31.	0.08		0.06		0.85		0.43	1.15		0.21		0.08
	Extremwerte in m³/s											
am	15.	22.	11.	01.	05.	30.	31.	02.	30.	31.	30.	31.
NQ	0.06	0.06	.031	0.06	0.35	0.74	0.41	0.37	0.58	0.21	0.12	0.08
HQ	0.22	0.08	0.11	0.47	1.29	1.15	1.30	1.55	1.08	0.58	0.21	0.12
am	19.	01.	11.	28.	25.	11.	09.	30.	01.	06.	01.	01.
	Monatsmittel in m³/s(MQ),l/s.km²(Mq) bzw.Monatssummen in mm (h_A)											
MQ	0.09	0.07	0.06	0.25	0.66	0.89	0.78	0.64	0.80	0.39	0.16	0.10
Mq	6.83	5.51	4.38	19.4	50.4	67.6	59.7	49.1	60.9	29.4	11.9	7.58
h_A	18	13	12	50	135	175	160	132	158	79	31	20

Reihe: 2002-2006	Mittlere Monatsmittel in m³/s (MQ),l/s.km²(Mq) bzw. -summen in mm (h_A)											
MQ	0.07	0.06	0.06	0.14	0.78	1.27	0.94	0.72	0.39	0.33	0.20	0.12
Mq	5.52	4.31	4.36	10.4	59.2	97.1	71.7	55.0	29.9	25.4	15.3	9.01
h_A	15	10	12	27	159	252	192	147	78	68	40	23
Reihe: 1984-2007	**Mittlere Monatsmittel mit Extremwerten in m³/s**											
NQ	.004	.007	.008	.008	0.07	0.33	0.41	0.24	0.17	0.09	.040	.019
NQ_T	.028	.012	.023	.028	0.07	0.33	0.43	0.30	0.20	0.09	.050	.030
MNQ_T	0.06	.045	.041	0.06	0.27	0.71	0.81	0.53	0.32	0.20	0.12	0.08
NMQ	.041	.028	.028	0.06	0.17	0.85	0.52	0.39	0.25	0.16	0.07	.042
MQ	0.07	0.05	.051	0.11	0.71	1.21	1.23	0.81	0.48	0.29	0.16	0.10
HMQ	0.10	0.09	0.08	0.25	1.15	1.74	2.79	1.12	0.80	0.49	0.32	0.14
MHQ	0.10	0.08	0.10	0.36	1.68	2.47	2.25	1.75	0.91	0.47	0.24	0.14
HQ	0.22	0.23	0.23	0.70	3.80	4.95	5.36	9.42	1.65	0.74	0.75	0.24

Jahreswerte in m³/s (Q),l/s.km²(Mq), mm (h_A)	Berichtsjahr			Reihe: 2002 - 2006			Reihe: 1984 - 2007		
NQ	.031	11.03.		.011	27.03.2006		.004	25.01.1995	
NQ_T	.048	10.03.					.012	23.02.2001	
$MJNQ_T$							.040		
NJMQ							0.34		1991
MQ,Mq,h_A	0.41	31.2	983	0.43	32.5	1024	0.44	33.7	1064
HJMQ							0.63		1995
MJHQ							3.11		
HQ	1.55	30.08.		9.42	23.08.2005		9.42	23.08.2005	
NNQ seit 1984:	.004	20.01.1995		**HHQ seit** 1984:	9.42	23.08.2005			

Berichtsjahr(J)	Überschreitungsdauer der Abflüsse in Tagen			Reihe(R): 2002-2006								
m³/s	Tage(J)	Tage(R)	m³/s	Tage(J)	Tage(R)	m³/s	Tage(J)	Tage(R)	m³/s	Tage(J)	Tage(R)	
10000			500			20.0			1.00	15	44.4	
8000			350			16.0			0.80	73	62.4	
6000			250			12.0			0.60	112	88.4	
4000			180			9.00			0.40	167	131.2	
3000			140			7.00			0.30	190	162.4	
2000			100			5.00		0.2	0.20	205	199.8	
1600			80.0			3.50		0.4	0.10	259	255.6	
1200			60.0			2.50		2.2	0.06	356	319.8	
900			40.0			1.80		6.8	0.03	365	365.2	
700			30.0			1.40		18.6	0.00			

ausgewertet nach Erhebungen der Tiroler Wasserkraftwerke-AG
Im Jul nach ergänzten Wasserständen ermittelt

Abflüsse

Nr. 82 Tumpen
Ötztaler Ache

Mst.Nr. 201434 Art: Schreibpegel Einzugsgebiet: 785.5 km²

Ableitungen aus: 25.8 km² E(wirksam): 759.7 km²

Monat	I	II	III	IV	V	VI	VII	VIII	IX	X	XI	XII
Tag	Tägliche Abflüsse 2007 in m³/s											
1.	4.14	3.61	3.63	3.82	18.5	25.5	59.5	43.6	37.1	17.9	8.72	6.45
2.	4.11	3.59	3.94	3.79	17.8	25.4	73.4	51.2	34.4	18.9	8.67	6.21
3.	4.09	3.57	3.82	3.99	14.4	25.6	52.4	39.0	33.9	21.6	8.57	6.38
4.	4.06	3.55	3.70	4.14	12.7	30.2	53.9	37.3	29.7	23.2	8.49	6.18
5.	4.01	3.53	3.72	4.03	12.3	37.2	33.2	45.1	24.1	24.9	8.12	6.20
6.	3.96	3.51	3.83	4.38	12.7	40.4	33.0	51.5	23.1	27.1	7.83	6.07
7.	3.92	3.48	4.15	5.18	11.8	41.3	41.0	54.4	23.9	23.9	7.69	6.25
8.	3.88	3.46	3.99	5.70	12.3	47.8	49.8	70.4	25.1	20.3	7.91	6.32
9.	3.96	3.44	3.70	6.12	15.1	49.8	73.8	82.0	26.1	18.6	7.58	6.01
10.	4.13	3.42	3.63	6.30	14.8	53.2	45.3	44.9	25.5	17.4	7.06	5.93
11.	4.17	3.40	3.50	6.95	15.8	63.8	30.1	36.3	25.5	16.4	7.94	5.83
12.	4.19	3.38	3.51	8.53	19.6	58.3	27.6	40.8	23.1	15.5	7.75	5.86
13.	4.09	3.37	3.75	10.4	22.8	50.1	34.4	38.6	22.6	14.8	6.99	5.76
14.	4.01	3.36	4.03	11.5	25.2	54.2	51.9	42.9	23.0	14.4	7.31	5.37
15.	3.75	3.35	4.27	12.5	26.1	56.2	73.1	51.2	24.5	14.0	7.00	5.17
16.	3.79	3.34	4.51	13.5	18.2	55.5	72.1	63.4	26.0	13.6	6.68	4.91
17.	3.78	3.33	4.39	14.6	16.1	43.5	75.3	53.7	26.4	13.2	6.47	4.89
18.	3.78	3.33	4.40	14.4	15.5	56.1	76.9	43.4	33.7	12.8	6.68	4.98
19.	6.04	3.32	4.99	11.6	14.7	65.5	77.8	42.2	26.7	11.4	7.15	5.00
20.	5.35	3.31	4.07	12.0	19.1	74.6	71.7	36.2	22.4	10.9	6.80	4.99
21.	4.53	3.30	3.93	13.3	29.5	79.4	70.4	28.7	20.3	10.6	6.83	5.22
22.	4.12	3.29	3.61	14.5	52.4	67.9	57.0	26.2	19.8	10.5	7.01	5.12
23.	4.09	3.29	4.21	15.5	51.2	59.4	58.5	31.0	20.3	10.4	7.07	5.15
24.	4.03	3.28	4.17	16.6	50.9	57.7	53.7	28.4	20.8	10.1	7.71	4.97
25.	3.39	3.31	3.99	15.1	56.2	64.1	47.0	33.4	20.4	9.94	7.20	4.63
26.	3.71	3.39	3.86	19.6	53.7	63.6	54.5	37.8	20.2	9.92	6.71	4.72
27.	3.71	3.34	3.67	21.4	52.0	44.1	58.9	37.1	18.6	9.88	6.08	4.64
28.	3.69	3.69	3.62	20.9	39.7	36.4	60.2	50.6	18.4	9.62	6.15	4.52
29.	3.67		3.68	21.8	29.4	40.4	54.7	69.3	17.4	9.27	6.54	4.46
30.	3.65		3.74	21.7	25.0	40.3	45.2	81.7	17.0	9.10	6.46	4.96
31.	3.63		3.95		24.5		38.0	52.0		9.00		4.84
	Extremwerte in m³/s											
am	25.	27.	22.	02.	07.	03.	13.	24.	30.	31.	27.	29.
NQ	3.20	3.27	2.86	3.54	11.1	24.3	26.5	23.8	16.3	8.77	5.71	4.01
HQ	7.45	3.78	5.65	24.6	73.7	111	135	124	52.7	29.4	9.27	6.90
am	19.	28.	22.	30.	25.	20.	18.	09.	02.	06.	01.	08.
	Monatsmittel in m³/s(MQ),l/s.km²(Mq) bzw.Monatssummen in mm (h_A)											
MQ	4.05	3.41	3.94	11.5	25.8	50.3	55.0	46.6	24.3	14.8	7.31	5.42
Mq	5.33	4.49	5.18	15.1	34.0	66.1	72.4	61.3	32.0	19.5	9.62	7.13
h_A	14	11	14	39	91	171	194	164	83	52	25	18

Reihe: 2002-2006 **Mittlere Monatsmittel in m³/s (MQ),l/s.km²(Mq) bzw. -summen in mm (h_A)**

MQ	4.81	4.25	5.27	8.83	32.0	74.2	73.3	53.9	28.3	15.2	11.4	6.61
Mq	6.33	5.60	6.94	11.6	42.1	97.6	96.5	71.0	37.3	20.0	15.0	8.70
h_A	17	14	19	30	113	253	258	190	97	53	39	23

Reihe: 1951-2007 **Mittlere Monatsmittel mit Extremwerten in m³/s**

NQ	2.36	1.96	1.80	2.54	4.52	12.8	21.3	17.4	9.30	5.03	4.06	3.16
NQ_T	2.70	2.55	2.28	2.70	4.52	13.4	24.2	18.1	9.78	5.53	4.06	3.16
MNQ_T	3.90	3.47	3.46	4.76	10.9	28.4	43.6	35.5	18.6	9.65	6.40	4.68
NMQ	2.87	2.70	3.03	4.81	9.66	41.0	54.9	32.3	17.5	8.17	5.38	3.72
MQ	4.44	3.86	4.51	8.14	28.6	63.7	76.3	62.5	33.5	15.1	8.41	5.68
HMQ	6.44	5.08	7.13	18.7	52.9	89.7	110	86.8	64.2	35.5	17.1	9.48
MHQ	5.85	5.14	8.37	19.0	77.1	140	156	153	99.5	41.2	16.8	8.29
HQ	11.8	21.2	45.1	49.3	220	278	266	501	380	154	96.8	33.2

Jahreswerte in m³/s (Q),l/s.km²(Mq), mm (h_A)

	Berichtsjahr			Reihe: 2002 - 2006			Reihe: 1951 - 2007		
NQ	2.86	22.03.		3.08	12.03.2004		1.80	03.03.1963	
NQ_T	3.28	24.02.					2.28	13.03.1971	
$MJNQ_T$							3.28		
NJMQ							20.5		1952
MQ,Mq,h_A	21.1	27.8	878	26.6	35.0	1105	26.4	34.7	1095
HJMQ							33.4		1999
MJHQ							195		
HQ	135	18.07.		205	09.07.2004		501		25.08.1987

NNQ seit 1951: 1.80 03.03.1963 **HHQ seit** 1951: 501 25.08.1987

Berichtsjahr(J) Überschreitungsdauer der Abflüsse in Tagen Reihe(R): 2002-2006

m³/s	Tage(J)	Tage(R)	m³/s	Tage(J)	Tage(R)	m³/s	Tage(J)	Tage(R)	m³/s	Tage(J)	Tage(R)
10000			500			20.0	141	142.2	1.00		
8000			350			16.0	159	162.0	0.80		
6000			250			12.0	185	189.0	0.60		
4000			180			9.00	202	211.6	0.40		
3000			140		1.0	7.00	222	245.2	0.30		
2000			100		9.4	5.00	259	294.0	0.20		
1600			80.0	2	25.4	3.50	343	359.6	0.10		
1200			60.0	22	58.6	2.50	365	365.2	0.06		
900			40.0	74	91.4	1.80			0.03		
700			30.0	96	110.6	1.40			0.00		

siehe Tabelle Überleitungen u. Speicherungen d. Berichtsjahrs
Im Jän,Feb,Mrz,Apr,Jun,Jul,Dez nach erg.Wasserständen erm.

Nr. 84 Kühtai
Längentalbach

Mst.Nr. 202093 Art: Schreibpegel Einzugsgebiet: 9.2 km²

Monat	I	II	III	IV	V	VI	VII	VIII	IX	X	XI	XII
Tag	Tägliche Abflüsse 2007 in m³/s											
1.	.038	.033	.036	.035	0.65	0.67	0.55	0.27	0.83	0.35	0.11	0.07
2.	.036	.033	.036	.038	0.63	0.69	0.63	0.29	0.67	0.34	0.12	0.07
3.	.037	.033	.033	.041	0.54	0.73	0.68	0.39	0.60	0.35	0.12	0.06
4.	.039	.033	.035	.040	0.42	0.94	0.73	0.40	0.61	0.34	0.11	0.06
5.	.038	.033	.036	.045	0.38	1.13	0.69	0.36	0.55	0.36	0.10	0.07
6.	.037	.033	.036	0.05	0.38	1.07	0.64	0.33	0.53	0.38	0.10	0.06
7.	.035	.033	.035	0.07	0.38	1.02	0.60	0.42	0.51	0.36	0.10	0.07
8.	.035	.033	.034	0.09	0.43	1.06	0.57	0.60	0.55	0.33	0.10	0.06
9.	.035	.034	.033	0.11	0.61	1.09	0.99	1.06	0.61	0.31	0.09	0.06
10.	.034	.036	.032	0.14	0.59	1.19	1.26	1.41	0.63	0.29	0.10	0.06
11.	.034	.035	.030	0.18	0.54	1.20	1.07	1.09	0.70	0.27	0.11	0.06
12.	.034	.034	.031	0.25	0.63	1.16	0.87	0.90	0.64	0.26	0.11	0.06
13.	.035	.034	.031	0.34	0.76	1.09	0.75	0.73	0.60	0.25	0.10	0.06
14.	.035	.037	.031	0.37	0.80	1.04	0.68	0.63	0.58	0.23	0.09	0.05
15.	.036	.036	.031	0.40	0.81	1.03	0.64	0.55	0.58	0.22	0.09	0.05
16.	.036	.037	.032	0.45	0.63	1.05	0.58	0.51	0.61	0.22	0.08	0.06
17.	.037	.038	.034	0.48	0.56	0.89	0.53	0.56	0.60	0.21	0.08	0.06
18.	.037	.036	.037	0.42	0.51	0.90	0.48	0.54	1.05	0.20	0.08	0.06
19.	.037	.035	.033	0.35	0.53	0.95	0.44	0.54	1.01	0.19	0.08	0.06
20.	.036	.035	.033	0.37	0.61	0.89	0.41	0.54	0.80	0.18	0.08	0.05
21.	.035	.038	.033	0.42	0.78	0.93	0.38	0.51	0.68	0.18	0.08	.051
22.	.034	.038	.032	0.45	1.23	0.89	0.35	0.47	0.59	0.18	0.08	.049
23.	.034	.037	.032	0.48	1.80	0.95	0.31	0.44	0.52	0.16	0.08	.048
24.	.034	.035	.031	0.43	1.41	0.85	0.37	0.39	0.47	0.15	0.08	.046
25.	.034	.036	.031	0.46	1.37	0.84	0.37	0.37	0.45	0.15	0.07	.045
26.	.034	.035	.033	0.55	1.30	1.00	0.34	0.34	0.42	0.15	0.07	.043
27.	.034	.036	.033	0.59	1.27	0.86	0.31	0.31	0.40	0.15	0.08	.042
28.	.034	.037	.033	0.63	1.08	0.72	0.29	0.33	0.38	0.14	0.08	.042
29.	.034		.033	0.63	0.83	0.64	0.28	0.53	0.36	0.13	0.07	.044
30.	.034		.033	0.64	0.70	0.59	0.32	1.28	0.35	0.13	0.07	.044
31.	.033		.035		0.66		0.29	1.08		0.12		.042
	Extremwerte in m³/s											
am	02.	13.	21.	01.	07.	30.	30.	02.	30.	31.	30.	28.
NQ	.027	.032	.026	.030	0.36	0.57	0.27	0.25	0.34	0.11	0.06	.037
HQ	.044	.045	.046	0.75	2.23	1.32	1.43	1.69	1.39	0.39	0.14	0.08
am	01.	15.	18.	30.	23.	15.	09.	09.	18.	06.	01.	01.
	Monatsmittel in m³/s(MQ),l/s.km²(Mq) bzw.Monatssummen in mm (h_A)											
MQ	.035	.035	.033	0.32	0.77	0.94	0.56	0.59	0.60	0.23	0.09	0.06
Mq	3.83	3.82	3.60	34.6	83.5	102	61.0	63.7	64.8	25.5	9.87	5.99
h_A	10	9	10	90	224	264	164	171	168	68	26	16

Reihe: 2002-2006 **Mittlere Monatsmittel in m³/s (MQ),l/s.km²(Mq) bzw. -summen in mm (h_A)**

MQ	.038	.030	.032	0.10	0.71	1.17	0.71	0.66	0.32	0.26	0.12	0.06
Mq	4.13	3.21	3.45	10.7	77.3	128	77.1	71.5	34.9	27.8	13.2	6.62
h_A	11	8	9	28	207	331	206	192	91	74	34	17

Reihe: 1981-2007 **Mittlere Monatsmittel mit Extremwerten in m³/s**

NQ	.016	.010	.009	.019	.037	0.27	0.24	0.11	0.11	.038	.015	.016
NQ_T	.016	.010	.014	.022	.040	0.28	0.25	0.14	0.11	.045	.018	.017
MNQ_T	.032	.028	.027	.042	0.21	0.56	0.53	0.32	0.22	0.13	0.07	.040
NMQ	.020	.017	.020	.043	0.13	0.84	0.49	0.29	0.15	0.10	0.05	.029
MQ	.037	.032	.033	0.09	0.69	1.17	0.95	0.58	0.36	0.21	0.10	0.05
HMQ	.048	.044	.045	0.32	1.12	1.64	1.77	0.90	0.60	0.37	0.22	0.10
MHQ	.049	0.05	0.06	0.33	1.73	2.53	2.17	1.61	0.75	0.38	0.17	0.08
HQ	0.08	0.44	0.17	1.01	3.60	4.08	3.92	7.15	1.39	0.69	0.47	0.22

Jahreswerte in m³/s (Q),l/s.km²(Mq), mm (h_A)

	Berichtsjahr			Reihe: 2002 - 2006			Reihe: 1981 - 2007		
NQ	.026	21.03.		.009	09.03.2006		.009	09.03.2006	
NQ_T	.030	11.03.					.010	26.02.1981	
$MJNQ_T$							.025		
NJMQ							0.28		1991
MQ,Mq,h_A	0.36	38.6	1218	0.35	38.3	1208	0.36	39.3	1239
HJMQ							0.45		1999
MJHQ							3.03		
HQ	2.23	23.05.		7.15	23.08.2005		7.15	23.08.2005	

NNQ seit 1981: .009 09.03.2006 **HHQ seit** 1981: 7.15 23.08.2005

Berichtsjahr(J) Überschreitungsdauer der Abflüsse in Tagen Reihe(R): 2002-2006

m³/s	Tage(J)	Tage(R)	m³/s	Tage(J)	Tage(R)	m³/s	Tage(J)	Tage(R)	m³/s	Tage(J)	Tage(R)
10000			500			20.0			1.00	29	32.2
8000			350			16.0			0.80	48	48.0
6000			250			12.0			0.60	89	70.8
4000			180			9.00			0.40	140	109.0
3000			140			7.00			0.30	175	137.0
2000			100			5.00		0.2	0.20	190	171.0
1600			80.0			3.50		0.2	0.10	218	210.6
1200			60.0			2.50		0.8	0.06	255	244.6
900			40.0			1.80	1	6.2	0.03	365	324.6
700			30.0			1.40	3	15.4	0.00		365.2

ausgewertet nach Erhebungen der Tiroler Wasserkraftwerke-AG

Abflüsse

Nr. 85 Brunau
Ötztaler Ache

Mst.Nr. 230342 Art: Schreibpegel Einzugsgebiet: 890.0 km²
Ableitungen aus: 53.3 km² E(wirksam): 836.7 km²

Monat	I	II	III	IV	V	VI	VII	VIII	IX	X	XI	XII
Tag	Tägliche Abflüsse 2007 in m³/s											
1.	5.30	4.70	4.73	4.54	21.7	31.7	54.9	51.0	49.4	20.2	10.6	7.65
2.	5.27	4.68	5.12	4.49	21.1	31.9	76.7	63.8	44.2	21.5	10.5	7.52
3.	5.24	4.65	4.94	4.95	16.8	31.5	54.0	47.3	43.9	25.1	10.3	7.67
4.	5.20	4.63	4.84	5.07	14.9	39.2	63.4	41.1	39.4	27.7	10.1	7.07
5.	5.16	4.61	4.81	4.94	14.3	50.8	39.9	52.5	29.8	30.2	9.70	7.07
6.	5.09	4.59	4.98	5.13	15.1	55.4	34.3	61.0	27.9	35.8	9.42	7.03
7.	5.05	4.56	5.35	5.92	14.1	54.7	44.4	64.6	29.0	31.7	9.15	7.34
8.	5.01	4.54	5.20	6.46	14.5	64.5	52.3	80.3	31.5	25.6	9.57	7.52
9.	5.07	4.52	4.84	7.10	18.3	65.8	89.1	96.9	33.5	23.3	9.17	7.05
10.	5.29	4.50	4.76	7.29	18.1	68.9	68.9	57.8	32.1	21.8	8.52	6.85
11.	5.37	4.48	4.55	7.92	19.0	81.5	48.7	47.2	33.0	20.3	9.45	6.85
12.	5.38	4.45	4.54	9.68	24.6	75.7	39.8	52.5	28.5	19.2	9.25	7.30
13.	5.27	4.43	4.89	12.5	31.2	65.7	42.6	49.6	27.1	18.2	8.45	7.46
14.	5.18	4.42	5.19	14.0	35.7	69.1	60.1	53.7	27.7	17.6	8.59	7.14
15.	4.86	4.41	5.49	15.5	37.9	73.5	84.4	61.7	29.7	17.2	8.27	6.31
16.	4.91	4.40	5.80	16.7	22.0	73.0	84.4	76.7	32.2	16.8	7.90	5.51
17.	4.91	4.39	5.68	18.0	19.1	57.2	89.4	69.4	33.0	16.3	7.73	5.45
18.	4.87	4.38	5.60	18.2	18.3	69.1	92.7	54.3	45.0	16.0	7.72	5.61
19.	7.34	4.36	6.46	14.5	16.9	77.9	92.0	53.4	35.1	14.2	8.23	5.62
20.	7.05	4.35	5.29	14.7	21.7	85.2	83.4	47.5	27.5	13.7	8.28	5.62
21.	5.86	4.34	5.12	15.9	38.0	89.8	84.1	36.5	24.3	13.3	8.31	5.96
22.	5.35	4.33	4.60	17.0	69.4	77.0	67.2	31.9	23.4	13.2	8.46	5.83
23.	5.27	4.32	5.50	18.2	68.5	68.5	67.9	39.0	24.1	13.1	8.45	5.88
24.	5.31	4.30	5.44	20.3	68.0	65.3	64.7	34.8	24.8	12.8	9.40	5.60
25.	4.46	4.33	5.18	17.9	72.9	72.0	54.1	40.5	24.4	12.4	8.65	5.07
26.	4.81	4.44	5.01	23.9	70.0	75.0	65.9	46.6	24.2	12.3	8.11	5.17
27.	4.83	4.37	4.79	26.3	68.7	49.8	71.1	46.2	21.6	12.2	7.32	5.10
28.	4.81	4.77	4.71	25.2	53.1	41.6	70.9	61.1	21.4	12.1	7.25	4.88
29.	4.78		4.79	26.6	38.7	46.2	64.3	84.2	19.9	11.4	7.77	4.81
30.	4.75		4.88	26.7	30.4	49.3	53.8	99.5	19.4	11.2	7.62	5.53
31.	4.73		5.12		29.6		43.1	67.2		11.3		5.41
	Extremwerte in m³/s											
am	25.	27.	22.	02.	05.	03.	31.	01.	30.	31.	28.	29.
NQ	4.21	4.29	3.78	4.42	13.1	29.5	27.1	25.6	18.9	10.9	6.59	4.11
HQ	9.39	4.91	7.19	32.2	89.4	126	155	165	67.5	40.9	11.5	8.22
am	19.	28.	22.	29.	25.	20.	18.	09.	02.	06.	02.	03.
	Monatsmittel in m³/s(MQ),l/s.km²(Mq) bzw.Monatssummen in mm (h_A)											
MQ	5.22	4.47	5.10	13.9	33.0	61.9	64.6	57.1	30.2	18.3	8.74	6.29
Mq	6.24	5.35	6.10	16.6	39.4	74.0	77.2	68.2	36.1	21.9	10.4	7.51
h_A	17	13	16	43	106	192	207	183	94	59	27	19

Reihe: 2002-2006 **Mittlere Monatsmittel in m³/s (MQ),l/s.km²(Mq) bzw. -summen in mm (h_A)**

MQ	5.70	5.15	6.52	10.4	38.9	85.4	80.5	61.4	33.5	17.9	13.6	7.60
Mq	6.81	6.16	7.79	12.4	46.5	102	96.2	73.4	40.0	21.4	16.2	9.08
h_A	18	15	21	32	125	265	258	197	104	57	42	24

Reihe: 1991-2007 **Mittlere Monatsmittel mit Extremwerten in m³/s**

NQ	2.95	2.24	3.24	3.76	6.00	17.2	27.1	19.9	13.0	7.78	5.61	3.42
NQ_T	3.40	2.94	3.35	3.83	6.11	18.1	34.3	22.3	14.3	8.52	5.93	3.67
MNQ_T	4.71	4.39	4.50	6.07	17.3	38.7	53.3	42.8	20.6	12.7	8.67	5.81
NMQ	4.11	3.73	4.03	6.74	11.0	61.9	61.4	40.4	21.8	13.4	7.46	5.15
MQ	5.42	4.86	5.97	10.2	39.3	77.8	84.9	70.4	35.6	19.6	11.7	7.26
HMQ	7.32	6.40	8.17	17.1	62.7	106	129	85.9	57.6	39.4	19.4	10.5
MHQ	6.90	5.76	11.0	28.6	97.1	188	197	171	123	56.3	29.4	11.0
HQ	10.4	7.60	24.7	63.9	152	350	382	265	417	148	105	25.7

Jahreswerte in m³/s (Q),l/s.km²(Mq), mm (h_A)

	Berichtsjahr			Reihe: 2002 - 2006			Reihe: 1991 - 2007		
NQ	3.78	22.03.		3.68	13.03.2005		2.24	19.02.1992	
NQ_T	4.30	24.02.					2.94	19.02.1992	
$MJNQ_T$							4.22		
NJMQ							25.3		1996
MQ,Mq,h_A	25.9	30.9	975	30.7	36.7	1157	31.3	37.4	1178
HJMQ							38.1		1999
MJHQ							243		
HQ	165	09.08.		282	09.07.2004		417	20.09.1999	

NNQ seit 1983: 2.24 19.02.1992 **HHQ seit** 1983: 417 20.09.1999

Berichtsjahr(J) Überschreitungsdauer der Abflüsse in Tagen Reihe(R): 2002-2006

m³/s	Tage(J)	Tage(R)	m³/s	Tage(J)	Tage(R)	m³/s	Tage(J)	Tage(R)	m³/s	Tage(J)	Tage(R)
10000			500			20.0	156	152.4	1.00		
8000			350			16.0	178	176.4	0.80		
6000			250			12.0	199	203.0	0.60		
4000			180		0.6	9.00	215	231.0	0.40		
3000			140		2.8	7.00	250	268.2	0.30		
2000			100		16.2	5.00	305	342.2	0.20		
1600			80.0	15	40.8	3.50	365	365.2	0.10		
1200			60.0	55	72.0	2.50			0.06		
900			40.0	92	102.0	1.80			0.03		
700			30.0	120	119.6	1.40			0.00		

ausgewertet nach Erhebungen der Tiroler Wasserkraftwerke-AG
siehe Tabelle Überleitungen u. Speicherungen d. Berichtsjahrs
Im Jän,Feb,Mrz,Dez nach ergänzten Wasserständen ermittelt

Nr. 86 Magerbach
Inn

Mst.Nr. 201459 Art: Schreibpegel Einzugsgebiet: 5118.8 km²
Ableitungen aus: 217.1 km² E(wirksam): 4901.7 km²

Monat	I	II	III	IV	V	VI	VII	VIII	IX	X	XI	XII
Tag	Tägliche Abflüsse 2007 in m³/s											
1.	33.8	62.9	72.1	45.6	114	189	178	180	228	126	62.9	63.7
2.	32.8	75.7	64.5	66.5	125	160	262	205	174	140	58.6	56.5
3.	40.7	47.8	65.6	73.6	118	132	298	194	188	137	52.6	63.0
4.	38.5	44.3	59.0	72.7	106	182	311	165	217	135	51.4	77.9
5.	42.7	66.7	57.2	68.1	90.7	218	274	144	198	146	69.8	69.5
6.	32.0	61.1	63.5	47.6	85.5	229	235	180	190	142	80.6	70.2
7.	25.7	70.5	84.7	41.5	91.0	236	216	196	200	123	98.7	66.7
8.	40.2	68.6	90.7	44.7	91.1	262	199	229	197	130	90.7	55.5
9.	45.7	53.7	76.3	46.4	121	245	319	295	161	137	77.2	44.0
10.	44.2	40.2	57.2	66.6	115	237	384	246	161	144	55.1	76.1
11.	47.3	38.3	46.1	84.5	112	295	306	187	150	135	53.5	84.7
12.	43.5	61.7	76.9	98.8	111	298	259	159	158	122	64.1	83.0
13.	39.1	56.1	83.1	106	130	276	255	187	162	99.2	84.7	77.5
14.	41.5	66.0	76.6	96.8	154	284	253	201	169	85.4	103	74.0
15.	52.0	70.3	71.9	97.0	184	282	243	196	144	107	90.8	49.0
16.	58.2	42.4	76.5	121	156	294	273	214	116	108	86.5	34.9
17.	63.1	39.7	60.6	125	127	222	281	225	155	108	56.9	61.1
18.	67.1	38.3	49.0	132	131	248	279	196	197	110	45.4	75.5
19.	95.6	49.3	82.1	117	105	270	284	184	178	112	75.8	77.7
20.	85.6	59.9	84.3	119	105	274	253	202	162	75.2	87.1	85.3
21.	48.6	73.5	90.3	114	160	307	235	185	153	71.0	78.7	73.8
22.	59.4	66.4	73.7	100	243	278	189	177	128	87.3	92.6	46.0
23.	73.6	64.1	74.0	112	242	258	217	193	103	107	80.8	44.4
24.	88.6	41.1	53.4	122	246	220	221	188	133	106	74.0	38.7
25.	75.7	37.8	39.5	114	260	250	203	176	142	109	48.5	32.6
26.	66.3	63.5	62.5	131	253	300	219	126	153	107	67.9	32.7
27.	40.2	73.4	60.7	138	230	240	207	162	146	90.0	71.3	40.3
28.	43.9	83.7	59.9	129	214	227	209	201	139	70.8	87.6	43.5
29.	57.4		63.6	124	213	228	179	250	112	92.9	77.2	37.9
30.	60.8		57.8	140	184	197	178	382	93.9	98.9	79.6	37.7
31.	71.5		50.0		183		171	304		87.1		35.5
	Extremwerte in m³/s											
am	04.	10.	26.	02.	07.	03.	31.	06.	30.	29.	19.	28.
NQ	16.7	16.7	19.1	19.8	51.2	111	122	84.6	68.9	45.4	24.1	19.0
HQ	152	148	120	169	323	375	465	481	296	187	141	139
am	19.	15.	08.	28.	25.	21.	09.	30.	01.	05.	07.	20.
	Monatsmittel in m³/s(MQ),l/s.km²(Mq) bzw.Monatssummen in mm (h_A)											
MQ	53.4	57.8	67.2	96.4	155	245	245	204	160	111	73.4	58.4
Mq	10.9	11.8	13.7	19.7	31.6	49.9	49.9	41.6	32.7	22.7	15.0	11.9
h_A	29	28	37	51	85	129	134	112	85	61	39	31

Reihe: 2002-2006 **Mittlere Monatsmittel in m³/s (MQ),l/s.km²(Mq) bzw. -summen in mm (h_A)**

MQ	59.5	61.6	66.5	82.6	208	317	245	209	132	95.8	87.8	61.5
Mq	12.1	12.6	13.6	16.8	42.3	64.6	50.1	42.5	27.0	19.6	17.9	12.5
h_A	33	30	36	44	113	167	134	114	70	52	46	33

Reihe: 1971-2007 **Mittlere Monatsmittel mit Extremwerten in m³/s**

NQ	12.9	12.7	12.7	18.1	25.1	65.0	82.7	55.6	34.4	24.3	16.3	14.8
NQ_T	22.9	22.8	19.9	25.5	38.1	90.9	111	81.0	50.1	37.5	29.1	25.1
MNQ_T	33.0	32.2	34.3	44.1	93.1	183	211	155	92.6	64.1	46.1	34.9
NMQ	48.6	41.8	50.5	51.6	86.4	189	180	119	93.6	53.7	47.0	41.1
MQ	60.7	60.6	66.5	84.6	202	315	307	234	153	109	79.2	61.5
HMQ	75.6	75.1	94.2	161	368	429	502	349	219	191	135	87.4
MHQ	123	117	128	177	405	568	537	482	318	228	161	136
HQ	163	260	235	273	681	959	1024	1356	876	492	469	211

Jahreswerte in m³/s (Q),l/s.km²(Mq), mm (h_A)

	Berichtsjahr			Reihe: 2002 - 2006			Reihe: 1971 - 2007		
NQ	16.7	04.01.		12.7	07.03.2005		12.7	18.02.1991	
NQ_T	25.7	07.01.					19.9	03.03.1996	
$MJNQ_T$							29.0		
NJMQ							103		1972
MQ,Mq,h_A	128	26.0	821	136	27.7	874	145	29.6	933
HJMQ							194		1999
MJHQ							664		
HQ	481	30.08.		1356	23.08.2005		1356	23.08.2005	

NNQ seit 1951: 10.4 22.01.1962 **HHQ seit** 1951: 1356 23.08.2005

Berichtsjahr(J) Überschreitungsdauer der Abflüsse in Tagen Reihe(R): 2002-2006

m³/s	Tage(J)	Tage(R)	m³/s	Tage(J)	Tage(R)	m³/s	Tage(J)	Tage(R)	m³/s	Tage(J)	Tage(R)
10000			500		2.0	20.0	365	365.2	1.00		
8000			350	2	15.6	16.0			0.80		
6000			250	35	49.2	12.0			0.60		
4000			180	98	94.6	9.00			0.40		
3000			140	132	126.8	7.00			0.30		
2000			100	186	175.6	5.00			0.20		
1600			80.0	225	228.6	3.50			0.10		
1200			60.0	293	294.6	2.50			0.06		
900		0.2	40.0	347	343.8	1.80			0.03		
700		0.2	30.0	364	360.6	1.40			0.00		

ausgewertet nach Erhebungen der Tiroler Wasserkraftwerke-AG
siehe Tabelle Überleitungen u. Speicherungen d. Berichtsjahrs
durch Kraftwerksbetrieb beeinflusst

Abflüsse

Nr. 87 Telfs (Fußgängersteg) Inn

Mst.Nr. 230078 Art: Schreibpegel Einzugsgebiet: 5289.7 km²
Zuleitungen aus: 84.0 km² Ableitungen aus: 163.8 km² E(wirksam): 5209.9 km²

Monat	I	II	III	IV	V	VI	VII	VIII	IX	X	XI	XII
Tag	Tägliche Abflüsse 2007 in m³/s											
1.	39.0	61.7	72.1	48.1	119	202	176	174	235	132	66.2	67.0
2.	35.2	76.2	68.1	69.1	129	167	258	204	181	155	61.3	57.5
3.	41.7	52.0	65.2	77.7	129	142	302	203	205	144	57.6	64.6
4.	54.9	48.7	63.3	85.1	114	193	313	162	212	141	54.2	78.1
5.	46.9	72.7	58.0	69.7	102	226	278	145	199	152	67.2	70.4
6.	36.1	65.5	65.6	52.8	91.9	235	243	186	198	145	94.2	68.5
7.	31.3	68.4	83.0	44.2	110	238	218	195	203	131	103	67.8
8.	47.4	73.1	87.0	46.8	104	271	197	221	192	146	94.8	60.4
9.	50.4	61.9	79.9	56.7	126	254	304	290	161	159	80.4	47.6
10.	44.5	45.5	58.7	82.7	123	249	370	246	171	155	62.4	70.1
11.	50.4	43.9	47.9	96.9	120	315	306	197	165	136	56.9	89.7
12.	47.4	60.4	73.4	110	116	309	269	163	167	134	63.6	82.5
13.	42.6	59.8	87.4	114	131	284	261	196	177	114	83.4	77.5
14.	43.3	66.0	74.9	108	166	293	244	211	172	87.6	103	76.4
15.	55.5	74.7	72.8	101	184	302	239	198	149	108	89.1	55.0
16.	58.1	46.0	75.1	127	162	293	272	214	124	120	86.2	39.1
17.	63.6	43.9	67.5	131	132	230	282	219	172	118	61.7	59.1
18.	79.6	40.5	54.6	141	139	253	280	191	196	115	49.4	75.3
19.	96.8	48.5	84.9	128	115	284	288	178	189	117	75.6	77.9
20.	92.7	59.5	83.2	122	110	292	254	214	172	85.2	93.3	86.1
21.	57.7	79.4	97.5	119	172	314	233	194	160	72.2	77.8	74.2
22.	60.5	64.0	85.8	103	253	279	190	189	140	87.6	90.4	54.5
23.	70.7	71.2	77.1	126	255	259	214	210	111	106	82.8	46.0
24.	95.1	46.0	57.5	129	263	220	214	208	137	116	79.1	42.3
25.	76.2	40.1	43.2	120	277	257	194	176	152	120	53.3	36.8
26.	77.4	63.8	62.7	141	263	289	217	132	169	104	71.6	35.0
27.	44.5	70.4	63.4	147	240	239	204	172	156	102	68.0	40.0
28.	45.4	82.3	65.3	132	220	246	204	198	153	74.9	82.6	46.0
29.	63.0		67.7	129	228	232	176	241	122	104	78.6	43.2
30.	61.1		64.7	145	194	199	170	354	102	101	79.9	40.4
31.	79.6		57.2		194		168	298		91.4		38.3
	Extremwerte in m³/s											
am	08.	19.	26.	02.	07.	03.	01.	06.	23.	29.	19.	25.
NQ	21.7	22.0	25.5	26.9	59.5	121	128	93.5	81.4	51.1	30.8	24.5
HQ	148	135	131	196	325	389	462	445	295	200	145	136
am	19.	15.	21.	26.	25.	11.	09.	30.	01.	02.	19.	20.
	Monatsmittel in m³/s(MQ),l/s.km²(Mq) bzw.Monatssummen in mm (h_A)											
MQ	57.7	60.2	69.8	103	164	252	243	206	168	118	75.6	60.2
Mq	11.1	11.6	13.4	19.9	31.5	48.4	46.7	39.5	32.2	22.7	14.5	11.6
h_A	30	28	36	51	84	125	125	106	84	61	38	30

Reihe: 2002-2006 **Mittlere Monatsmittel in m³/s (MQ),l/s.km²(Mq) bzw. -summen in mm (h_A)**

MQ	65.7	68.3	71.5	88.9	215	330	256	217	140	102	93.9	66.8
Mq	12.6	13.1	13.7	17.1	41.3	63.3	49.1	41.7	26.9	19.5	18.0	12.8
h_A	34	32	37	44	111	164	131	112	70	52	47	33

Reihe: 1986-2007 **Mittlere Monatsmittel mit Extremwerten in m³/s**

NQ	16.9	16.5	16.8	23.0	28.3	69.6	85.5	62.6	33.3	30.8	23.3	17.6
NQ_T	29.9	29.6	26.7	36.2	39.6	96.1	117	95.1	59.4	52.3	36.9	29.4
MNQ_T	36.3	36.3	38.6	48.7	114	192	217	162	102	72.3	53.1	39.9
NMQ	55.1	59.4	54.3	53.5	85.9	227	192	179	102	76.7	58.7	50.7
MQ	66.9	68.3	73.8	92.1	229	329	317	244	161	120	90.3	69.4
HMQ	84.5	83.8	98.9	120	384	434	543	327	229	206	140	95.0
MHQ	146	148	151	192	439	603	571	529	329	245	179	149
HQ	178	264	234	275	690	960	1074	1427	866	493	447	201

Jahreswerte in m³/s (Q),l/s.km²(Mq), mm (h_A)

	Berichtsjahr			Reihe: 2002 - 2006			Reihe: 1986 - 2007		
NQ	21.7	08.01.		16.8	13.03.2005		16.5	01.02.1987	
NQ_T	31.3	07.01.					26.7	03.03.1996	
$MJNQ_T$							33.0		
NJMQ							124		2005
MQ,Mq,h_A	132	25.3	799	143	27.5	867	156	29.9	942
HJMQ							203		1999
MJHQ							716		
HQ	462	09.07.		1427	23.08.2005		1427	23.08.2005	

NNQ seit 1981: 16.5 01.02.1987 **HHQ seit** 1981: 1427 23.08.2005

Berichtsjahr(J) Überschreitungsdauer der Abflüsse in Tagen Reihe(R): 2002-2006

m³/s	Tage(J)	Tage(R)	m³/s	Tage(J)	Tage(R)	m³/s	Tage(J)	Tage(R)	m³/s	Tage(J)	Tage(R)
10000			500		2.6	20.0		365.2	1.00		
8000			350	2	17.2	16.0			0.80		
6000			250	38	56.2	12.0			0.60		
4000			180	99	100.8	9.00			0.40		
3000			140	142	134.8	7.00			0.30		
2000			100	198	193.6	5.00			0.20		
1600			80.0	230	247.8	3.50			0.10		
1200			60.0	302	308.4	2.50			0.06		
900		0.2	40.0	357	351.8	1.80			0.03		
700		0.2	30.0	365	365.0	1.40			0.00		

ausgewertet nach Erhebungen der Tiroler Wasserkraftwerke-AG
siehe Tabelle Überleitungen u. Speicherungen d. Berichtsjahrs
durch Kraftwerksbetrieb beeinflusst
Im Jän nach ergänzten Wasserständen ermittelt

Nr. 91 In der Au Melach

Mst.Nr. 230706 Art: Schreibpegel Einzugsgebiet: 204.7 km²
Ableitungen aus: 60.3 km² E(wirksam): 144.4 km²

Monat	I	II	III	IV	V	VI	VII	VIII	IX	X	XI	XII
Tag	Tägliche Abflüsse 2007 in m³/s											
1.	1.56	1.43	1.45	1.57	3.24	4.40	4.36	3.76	6.09	4.75	3.01	2.07
2.	1.55	1.43	1.68	1.61	3.11	4.58	6.90	5.30	5.59	4.60	2.97	2.06
3.	1.54	1.42	1.61	1.67	3.01	4.56	5.69	5.43	5.64	4.51	2.88	2.07
4.	1.56	1.38	1.55	1.72	2.93	6.15	6.54	3.92	6.67	4.47	2.80	2.08
5.	1.55	1.39	1.52	1.63	2.96	5.99	5.66	3.97	6.15	4.60	2.73	2.07
6.	1.53	1.40	1.57	1.72	3.36	5.41	5.29	3.99	6.03	4.85	2.64	2.06
7.	1.53	1.40	1.80	1.84	3.10	5.10	4.97	4.11	6.41	4.46	2.60	2.15
8.	1.53	1.39	1.77	1.99	3.00	5.25	5.12	5.43	6.28	4.25	2.54	2.16
9.	1.68	1.37	1.60	2.00	3.35	5.18	9.62	7.76	6.36	4.14	2.45	2.08
10.	1.72	1.36	1.55	2.04	3.17	5.61	9.07	6.70	6.13	4.04	2.35	2.05
11.	1.62	1.37	1.47	2.19	3.14	6.67	7.98	5.75	6.98	3.96	2.47	2.03
12.	1.69	1.42	1.49	2.54	3.48	6.39	7.19	5.34	6.08	3.89	2.44	2.00
13.	1.63	1.41	1.56	2.95	3.47	6.08	6.53	5.07	5.69	3.79	2.40	1.98
14.	1.59	1.36	1.62	3.14	3.58	5.75	6.07	4.97	5.52	3.70	2.40	1.94
15.	1.52	1.38	1.57	3.13	3.84	5.54	6.12	5.34	5.41	3.60	2.32	1.86
16.	1.51	1.36	1.57	3.18	3.42	5.89	5.88	5.46	5.30	3.53	2.29	1.88
17.	1.52	1.35	1.53	3.12	3.66	4.96	5.77	5.90	5.20	3.53	2.27	1.85
18.	1.52	1.34	1.59	3.04	3.71	5.01	5.70	5.08	6.66	3.61	2.28	1.85
19.	2.57	1.34	1.72	2.99	3.32	5.35	5.78	5.90	5.81	3.44	2.28	1.86
20.	1.97	1.33	1.57	2.98	3.24	6.70	5.71	5.56	5.37	3.38	2.22	1.94
21.	1.71	1.33	1.54	2.99	3.55	7.78	5.85	4.89	5.05	3.34	2.24	1.93
22.	1.60	1.34	1.51	2.99	4.06	6.90	5.15	4.73	4.90	3.34	2.25	1.83
23.	1.57	1.34	1.49	2.99	5.30	6.61	5.34	4.76	4.83	3.38	2.24	1.79
24.	1.51	1.33	1.50	3.00	4.97	5.64	5.68	4.64	4.74	3.36	2.33	1.77
25.	1.42	1.34	1.51	3.09	6.64	5.75	4.81	4.62	4.92	3.37	2.24	1.75
26.	1.45	1.36	1.58	3.23	5.88	7.19	4.72	4.69	5.25	3.26	2.17	1.74
27.	1.46	1.33	1.57	3.19	5.25	5.31	4.67	4.70	4.98	3.26	2.12	1.72
28.	1.51	1.51	1.57	3.20	4.73	5.02	4.71	5.29	5.26	3.22	2.09	1.69
29.	1.49		1.56	3.22	4.84	4.60	4.76	7.70	5.00	3.15	2.09	1.69
30.	1.45		1.54	3.32	4.35	4.56	4.57	9.68	4.82	3.12	2.07	1.70
31.	1.44		1.62		4.34		3.72	7.22		3.08		1.69
	Extremwerte in m³/s											
am	27.	17.	22.	01.	04.	01.	31.	07.	24.	31.	28.	28.
NQ	1.30	1.25	1.33	1.54	2.81	4.08	3.62	3.45	4.71	2.99	2.06	1.67
HQ	3.21	1.65	1.88	3.94	12.7	16.2	15.5	17.6	8.02	5.32	3.09	2.35
am	19.	28.	07.	13.	25.	20.	09.	30.	04.	06.	01.	07.
	Monatsmittel in m³/s(MQ),l/s.km²(Mq) bzw.Monatssummen in mm (h_A)											
MQ	1.60	1.38	1.57	2.61	3.87	5.66	5.80	5.41	5.64	3.77	2.41	1.91
Mq	11.1	9.53	10.9	18.1	26.8	39.2	40.2	37.5	39.0	26.1	16.7	13.3
h_A	30	23	29	47	72	102	108	100	101	70	43	34

Reihe: 2002-2006 **Mittlere Monatsmittel in m³/s (MQ),l/s.km²(Mq) bzw. -summen in mm (h_A)**

MQ	1.82	1.62	1.87	2.64	5.99	7.64	6.37	6.03	4.06	3.65	2.91	2.17
Mq	12.6	11.2	12.9	18.3	41.5	52.9	44.1	41.8	28.1	25.3	20.1	15.1
h_A	34	27	35	47	111	137	118	112	73	68	52	39

Reihe: 1991-2007 **Mittlere Monatsmittel mit Extremwerten in m³/s**

NQ	1.14	0.71	0.97	1.21	1.95	3.62	3.58	2.52	2.38	1.89	1.54	1.38
NQ_T	1.23	1.11	1.24	1.42	2.05	3.82	3.72	3.16	2.42	2.01	1.58	1.42
MNQ_T	1.63	1.49	1.52	1.89	4.28	5.69	5.07	4.24	3.66	2.98	2.43	1.94
NMQ	1.41	1.22	1.49	1.97	2.95	5.04	5.13	4.05	2.69	2.34	1.79	1.69
MQ	1.80	1.59	1.86	2.73	6.49	7.90	6.82	5.86	4.50	3.66	2.83	2.21
HMQ	2.38	2.10	2.61	4.07	12.6	14.2	10.2	8.64	6.17	5.89	4.71	3.25
MHQ	2.24	1.89	3.27	6.16	13.1	17.3	17.3	18.1	8.92	6.79	4.78	2.94
HQ	3.21	2.56	7.49	10.2	25.1	41.3	34.8	81.6	18.7	12.0	15.5	6.20

Jahreswerte in m³/s (Q),l/s.km²(Mq), mm (h_A)

	Berichtsjahr			Reihe: 2002 - 2006			Reihe: 1991 - 2007		
NQ	1.25	17.02.		0.97	09.03.2006		0.71	22.02.1999	
NQ_T	1.33	20.02.					1.11	19.02.1992	
$MJNQ_T$							1.46		
NJMQ							3.35		2006
MQ,Mq,h_A	3.48	24.1	760	3.91	27.1	854	4.03	27.9	881
HJMQ							5.46		1999
MJHQ							24.9		
HQ	17.6	30.08.		81.6	23.08.2005		81.6	23.08.2005	

NNQ seit 1991: 0.71 22.02.1999 **HHQ seit** 1991: 81.6 23.08.2005

Berichtsjahr(J) Überschreitungsdauer der Abflüsse in Tagen Reihe(R): 2002-2006

m³/s	Tage(J)	Tage(R)	m³/s	Tage(J)	Tage(R)	m³/s	Tage(J)	Tage(R)	m³/s	Tage(J)	Tage(R)
10000			500			20.0		0.6	1.00	365	365.2
8000			350			16.0		1.4	0.80		
6000			250			12.0		4.2	0.60		
4000			180			9.00	3	14.4	0.40		
3000			140			7.00	10	37.8	0.30		
2000			100			5.00	92	95.8	0.20		
1600			80.0			3.50	155	170.0	0.10		
1200			60.0			2.50	212	218.8	0.06		
900			40.0		0.2	1.80	263	303.6	0.03		
700			30.0		0.2	1.40	345	356.8	0.00		

ausgewertet nach Erhebungen der Tiroler Wasserkraftwerke-AG
siehe Tabelle Überleitungen u. Speicherungen d. Berichtsjahrs
Im Mrz,Okt nach ergänzten Wasserständen ermittelt

Abflüsse

Nr. 92 Innsbruck (oberh. Sill) Inn

Mst.Nr. 201525 Art: Schreibpegel Einzugsgebiet: 5771.6 km²

Zuleitungen aus: 23.7 km² Ableitungen aus: 163.8 km² E(wirksam): 5631.5 km²

Monat	I	II	III	IV	V	VI	VII	VIII	IX	X	XI	XII
Tag	Tägliche Abflüsse 2007 in m³/s											
1.	51.6	67.9	76.6	56.0	128	212	194	188	275	134	71.5	68.3
2.	41.8	80.1	79.4	64.1	133	183	270	216	208	157	60.5	57.8
3.	41.7	61.0	67.4	84.0	136	150	328	228	219	153	63.6	58.7
4.	58.7	58.1	75.7	88.0	123	195	336	178	231	147	58.8	74.0
5.	56.7	65.2	55.0	74.6	111	237	313	160	216	157	63.7	68.3
6.	47.2	70.6	67.3	64.4	102	249	270	189	216	152	84.7	65.7
7.	37.5	70.8	84.5	49.5	115	250	234	214	218	139	92.0	67.1
8.	50.0	79.0	89.0	52.2	106	276	219	240	212	146	91.7	61.3
9.	56.2	67.7	88.7	60.4	128	271	317	308	185	165	79.6	47.5
10.	52.8	59.8	69.4	81.5	129	259	415	271	186	159	63.8	58.0
11.	54.1	45.6	54.8	94.2	129	317	337	218	188	140	55.4	83.8
12.	61.1	58.0	67.2	109	124	329	294	176	174	141	57.3	78.3
13.	51.7	64.2	96.0	115	137	297	276	211	186	126	76.0	73.2
14.	48.9	67.3	79.9	116	167	308	267	228	181	98.7	92.2	71.0
15.	57.1	82.7	80.8	106	188	320	263	213	164	109	86.7	55.9
16.	64.2	54.3	76.4	121	174	314	287	234	134	125	80.0	40.7
17.	69.3	48.8	78.2	133	146	245	306	246	174	123	60.7	47.7
18.	83.7	47.8	60.5	144	145	256	305	212	203	121	49.0	67.8
19.	97.7	46.7	84.7	137	122	297	311	201	208	118	59.3	71.7
20.	105	60.5	85.4	128	121	310	278	231	177	95.1	92.8	77.2
21.	69.6	78.9	102	125	164	338	253	214	166	72.6	71.4	73.1
22.	63.4	67.2	93.2	114	255	316	220	201	146	91.1	82.0	57.5
23.	76.8	79.6	84.0	128	262	290	220	223	117	106	81.4	43.3
24.	101	53.6	67.4	133	273	240	242	218	133	114	77.2	42.7
25.	82.7	46.1	49.4	124	291	278	208	195	154	119	56.0	37.4
26.	86.3	59.9	60.0	141	281	322	232	152	175	106	64.3	34.2
27.	55.8	74.3	71.4	152	264	266	225	179	167	106	65.4	34.0
28.	52.8	84.1	70.3	141	231	255	220	213	164	77.9	79.4	44.5
29.	62.3		64.9	132	247	252	198	270	138	94.8	77.0	40.8
30.	66.1		75.0	148	207	226	184	400	116	106	76.0	39.5
31.	84.7		60.7		197		182	339		91.4		37.3
	Extremwerte in m³/s											
am	07.	19.	26.	02.	07.	03.	01.	06.	23.	29.	19.	27.
NQ	30.2	30.4	33.3	35.4	71.4	132	150	112	88.3	55.4	30.9	27.1
HQ	150	127	131	193	341	397	502	501	350	201	127	120
am	20.	15.	21.	26.	26.	21.	10.	30.	01.	03.	20.	20.
	Monatsmittel in m³/s(MQ),l/s.km²(Mq) bzw.Monatssummen in mm (h_A)											
MQ	64.1	64.3	74.7	107	172	269	265	225	181	122	72.3	57.4
Mq	11.4	11.4	13.3	19.0	30.6	47.7	47.0	39.9	32.1	21.7	12.8	10.2
h_A	31	28	36	49	82	124	126	107	83	58	33	26

Reihe: 2002-2006 **Mittlere Monatsmittel in m³/s (MQ),l/s.km²(Mq) bzw. -summen in mm (h_A)**

MQ	70.8	73.4	78.5	95.8	230	347	273	231	149	109	99.3	72.3
Mq	12.6	13.0	13.9	17.0	40.9	61.6	48.5	41.1	26.5	19.3	17.6	12.8
h_A	34	32	37	44	110	160	130	110	69	52	46	33

Reihe: 1971-2007 **Mittlere Monatsmittel mit Extremwerten in m³/s**

NQ	25.7	25.9	25.6	27.8	34.9	84.7	102	73.9	47.9	37.2	30.9	25.8
NQ_T	34.7	33.6	32.0	32.6	46.4	109	131	97.2	67.7	50.1	45.5	34.0
MNQ_T	44.4	43.9	46.2	56.2	109	208	237	177	112	79.2	59.5	45.6
NMQ	54.6	48.0	57.8	58.7	95.6	218	202	135	109	63.8	62.1	52.0
MQ	70.8	70.3	76.7	96.7	225	347	340	260	173	125	91.5	72.0
HMQ	88.9	88.0	106	175	412	476	568	375	239	218	149	102
MHQ	135	133	142	188	432	608	581	515	332	238	166	139
HQ	180	302	240	293	702	945	1126	1525	846	481	429	202

Jahreswerte in m³/s (Q),l/s.km²(Mq), mm (h_A)

	Berichtsjahr			Reihe: 2002 - 2006			Reihe: 1971 - 2007		
NQ	27.1	27.12.		25.8	30.12.2005		25.6	04.03.1979	
NQ_T	34.0	27.12.					32.0	03.03.1996	
$MJNQ_T$							39.9		
NJMQ							120		1972
MQ,Mq,h_A	140	24.8	783	153	27.1	856	163	28.9	912
HJMQ							215		1999
MJHQ							715		
HQ	502	10.07.		1525	23.08.2005		1525	23.08.2005	

NNQ seit 1951: 18.8 31.01.1962 **HHQ seit** 1951: 1525 23.08.2005

Berichtsjahr(J) Überschreitungsdauer der Abflüsse in Tagen Reihe(R): 2002-2006

m³/s	Tage(J)	Tage(R)	m³/s	Tage(J)	Tage(R)	m³/s	Tage(J)	Tage(R)	m³/s	Tage(J)	Tage(R)
10000			500		3.8	20.0			1.00		
8000			350	2	22.0	16.0			0.80		
6000			250	51	63.6	12.0			0.60		
4000			180	112	109.8	9.00			0.40		
3000			140	148	142.0	7.00			0.30		
2000			100	199	206.2	5.00			0.20		
1600			80.0	235	264.2	3.50			0.10		
1200			60.0	309	324.2	2.50			0.06		
900		0.2	40.0	359	362.0	1.80			0.03		
700		0.2	30.0	365	365.2	1.40			0.00		

siehe Tabelle Überleitungen u. Speicherungen d. Berichtsjahrs
durch Kraftwerksbetrieb beeinflusst
Im Feb,Mai,Jun,Jul,Sep,Okt,Nov nach erg.Wasserständen erm.

Nr. 94 Lueg Sill

Mst.Nr. 202275 Art: Schreibpegel Einzugsgebiet: 22.2 km²

Monat	I	II	III	IV	V	VI	VII	VIII	IX	X	XI	XII
Tag	Tägliche Abflüsse 2007 in m³/s											
1.	0.09	0.07	0.07	0.11	0.56	0.59	0.65	0.31	0.69	0.49	0.23	0.16
2.	0.10	0.07	0.07	0.10	0.50	0.67	1.02	0.29	0.63	0.50	0.22	0.16
3.	0.09	0.07	0.07	0.11	0.47	0.71	1.21	0.33	0.55	0.52	0.22	0.17
4.	0.09	0.07	0.07	0.11	0.42	0.75	1.33	0.29	0.54	0.57	0.21	0.16
5.	0.09	0.08	0.07	0.10	0.38	0.81	1.17	0.29	0.55	0.58	0.21	0.15
6.	0.09	0.08	0.07	0.10	0.40	0.91	0.98	0.28	0.58	0.73	0.20	0.15
7.	0.08	0.08	0.08	0.12	0.38	0.80	0.86	0.30	0.59	0.71	0.20	0.15
8.	0.08	0.08	0.10	0.12	0.38	0.77	0.79	0.35	0.59	0.67	0.20	0.15
9.	0.09	0.08	0.08	0.12	0.38	0.77	1.11	0.47	0.64	0.61	0.20	0.15
10.	0.09	0.07	0.07	0.12	0.37	1.08	1.55	0.54	0.69	0.54	0.20	0.14
11.	0.08	0.08	0.07	0.12	0.40	1.22	1.27	0.49	0.81	0.49	0.20	0.14
12.	0.08	0.08	0.07	0.12	0.53	1.06	1.09	0.45	0.81	0.45	0.20	0.13
13.	0.08	0.10	0.07	0.14	0.60	0.91	0.97	0.42	0.77	0.42	0.19	0.13
14.	0.08	0.08	0.07	0.16	0.63	0.85	0.89	0.39	0.74	0.39	0.19	0.13
15.	0.08	0.08	0.07	0.20	1.02	0.83	0.82	0.35	0.72	0.36	0.19	0.13
16.	0.08	0.06	0.07	0.29	0.83	1.03	0.78	0.35	0.73	0.35	0.18	0.13
17.	0.08	0.07	0.07	0.35	0.72	0.84	0.71	1.65	0.89	0.34	0.18	0.12
18.	0.08	0.06	0.08	0.41	0.60	0.75	0.65	1.26	1.13	0.33	0.18	0.12
19.	0.08	.051	0.09	0.40	0.53	0.83	0.62	0.83	1.55	0.31	0.17	0.12
20.	0.08	0.06	0.08	0.38	0.49	0.77	0.55	1.49	1.65	0.30	0.16	0.12
21.	0.08	0.07	0.08	0.37	0.57	3.23	0.51	1.24	1.34	0.29	0.15	0.12
22.	0.08	0.10	0.08	0.38	0.70	2.39	0.48	1.02	1.24	0.28	0.15	0.12
23.	0.09	0.09	0.11	0.42	1.04	2.06	0.46	0.87	1.12	0.27	0.21	0.12
24.	0.08	0.05	0.06	0.45	1.04	1.37	0.44	0.76	1.02	0.27	0.29	0.12
25.	0.07	0.06	0.06	0.48	0.97	1.12	0.42	0.68	2.25	0.26	0.21	0.12
26.	0.07	0.07	0.08	0.47	0.95	1.11	0.40	0.59	2.24	0.25	0.20	0.12
27.	0.07	0.07	0.09	0.49	1.02	0.94	0.37	0.51	0.99	0.25	0.18	0.12
28.	0.08	0.07	0.09	0.51	0.92	0.84	0.28	0.47	0.72	0.24	0.17	0.12
29.	0.08		0.09	0.55	0.84	0.79	0.43	0.47	0.61	0.24	0.17	0.12
30.	0.08		0.09	0.59	0.68	0.75	0.25	0.74	0.54	0.24	0.17	0.12
31.	0.07		0.12		0.58		0.38	0.81		0.23		0.12
	Extremwerte in m³/s											
am	13.	11.	24.	02.	13.	27.	30.	01.	05.	31.	21.	08.
NQ	0.06	.010	.016	.039	0.08	0.33	0.07	0.08	0.27	0.23	0.06	.036
HQ	0.11	0.21	0.21	0.65	1.41	5.04	1.97	3.23	3.32	1.72	0.38	0.22
am	23.	21.	23.	30.	23.	21.	09.	17.	25.	06.	24.	08.
	Monatsmittel in m³/s(MQ),l/s.km²(Mq) bzw.Monatssummen in mm (h_A)											
MQ	0.08	0.07	0.08	0.28	0.64	1.05	0.76	0.62	0.93	0.40	0.19	0.13
Mq	3.70	3.30	3.56	12.6	28.9	47.4	34.1	28.0	41.9	18.1	8.74	6.08
h_A	10	8	10	33	77	123	91	75	109	49	23	16

Reihe: 2002-2006 **Mittlere Monatsmittel in m³/s (MQ),l/s.km²(Mq) bzw. -summen in mm (h_A)**

MQ	0.11	0.08	0.11	0.21	0.96	1.13	0.73	0.49	0.30	0.33	0.32	0.18
Mq	4.78	3.60	5.13	9.68	43.3	50.8	33.0	22.2	13.7	14.9	14.5	8.17
h_A	13	9	14	25	116	132	88	59	35	40	38	21

Reihe: 1991-2007 **Mittlere Monatsmittel mit Extremwerten in m³/s**

NQ	.035	.010	.015	.039	0.08	0.05	.045	0.06	.048	.035	.041	.023
NQ_T	0.05	.051	0.05	0.08	0.16	0.34	0.23	0.15	0.14	0.10	0.10	0.07
MNQ_T	0.10	0.09	0.09	0.16	0.47	0.65	0.45	0.29	0.26	0.25	0.20	0.13
NMQ	0.06	0.06	0.06	0.10	0.26	0.75	0.44	0.23	0.18	0.15	0.13	0.08
MQ	0.12	0.10	0.13	0.25	0.99	1.29	0.86	0.50	0.42	0.44	0.30	0.19
HMQ	0.25	0.18	0.27	0.51	1.80	1.95	1.33	0.79	0.93	1.23	0.86	0.49
MHQ	0.14	0.16	0.24	0.60	2.39	3.60	2.42	1.57	1.22	1.27	0.64	0.36
HQ	0.33	0.56	0.52	1.50	4.02	7.96	5.38	4.87	3.32	5.40	2.40	1.04

Jahreswerte in m³/s (Q),l/s.km²(Mq), mm (h_A)

	Berichtsjahr			Reihe: 2002 - 2006			Reihe: 1991 - 2007		
NQ	.010	11.02.		.015	08.03.2004		.010	11.02.2007	
NQ_T	.051	19.02.					.051	19.02.2007	
$MJNQ_T$							0.08		
NJMQ							0.38		2003
MQ,Mq,h_A	0.44	19.8	623	0.42	18.7	591	0.47	21.1	666
HJMQ							0.66		2000
MJHQ							4.29		
HQ	5.04	21.06.		5.38	11.07.2005		7.96	10.06.2001	

NNQ seit 1990: .015 08.03.2004 **HHQ seit** 1990: 7.96 10.06.2001

Berichtsjahr(J) Überschreitungsdauer der Abflüsse in Tagen Reihe(R): 2002-2006

m³/s	Tage(J)	Tage(R)	m³/s	Tage(J)	Tage(R)	m³/s	Tage(J)	Tage(R)	m³/s	Tage(J)	Tage(R)
10000			500			20.0			1.00	36	41.8
8000			350			16.0			0.80	63	55.0
6000			250			12.0			0.60	101	77.6
4000			180			9.00			0.40	156	120.2
3000			140			7.00			0.30	181	152.6
2000			100			5.00			0.20	216	208.4
1600			80.0			3.50			0.10	281	308.0
1200			60.0			2.50	1	1.8	0.06	363	361.6
900			40.0			1.80	5	5.4	0.03	365	365.2
700			30.0			1.40	10	15.6	0.00		

durch Kraftwerksbetrieb beeinflusst

Abflüsse

Nr. 95 Gries am Brenner (mit UW-Kanal) Obernberger Seebach

Mst.Nr. 201640 Art: Lattenpegel Einzugsgebiet: 58.3 km²

Monat	I	II	III	IV	V	VI	VII	VIII	IX	X	XI	XII
Tag	Tägliche Abflüsse 2007 in m³/s											
1.	0.94	0.77	0.70	0.77	1.67	2.17	5.65	2.16	2.32	2.01	1.41	1.18
2.	0.92	0.77	0.72	0.78	1.67	2.15	5.76	2.13	2.19	1.90	1.38	1.16
3.	0.90	0.76	0.71	0.78	1.67	2.13	5.72	2.18	2.17	1.85	1.36	1.17
4.	0.90	0.75	0.70	0.79	1.70	2.18	5.74	2.01	2.24	1.85	1.35	1.12
5.	0.89	0.74	0.70	0.79	1.74	2.20	4.71	1.94	2.36	1.87	1.34	1.08
6.	0.89	0.74	0.70	0.81	1.84	2.19	5.01	1.92	2.48	2.10	1.32	1.05
7.	0.88	0.73	0.88	0.84	1.73	2.16	5.36	1.94	2.57	1.89	1.32	1.06
8.	0.87	0.73	0.82	0.88	1.70	2.16	5.66	2.00	2.52	1.83	1.31	1.04
9.	0.90	0.73	0.77	0.90	1.68	2.27	5.54	2.22	2.51	1.77	1.26	1.02
10.	0.91	0.72	0.74	0.91	1.67	2.31	5.01	2.05	2.48	1.74	1.25	1.00
11.	0.89	0.72	0.72	0.94	1.69	2.49	4.95	1.96	2.49	1.71	1.28	0.98
12.	0.90	0.72	0.72	1.02	1.72	2.27	5.29	1.87	2.41	1.67	1.24	0.97
13.	0.87	0.72	0.73	1.14	1.70	2.24	5.55	1.79	2.36	1.65	1.20	0.95
14.	0.86	0.71	0.73	1.21	1.73	2.28	5.31	1.73	2.28	1.63	1.19	0.94
15.	0.84	0.71	0.73	1.24	1.96	2.62	5.04	1.68	2.24	1.64	1.22	0.90
16.	0.83	0.70	0.74	1.30	1.79	3.00	4.79	1.79	2.23	1.63	1.16	0.87
17.	0.82	0.70	0.74	1.35	1.81	2.50	4.39	3.40	2.14	1.61	1.15	0.87
18.	0.82	0.69	0.76	1.39	1.80	2.45	4.06	2.22	2.68	1.62	1.14	0.87
19.	0.91	0.69	0.81	1.43	1.70	2.45	3.74	2.26	2.26	1.61	1.13	0.86
20.	0.90	0.69	0.78	1.44	1.66	2.76	3.44	2.44	2.16	1.62	1.13	0.86
21.	0.85	0.69	0.76	1.43	1.81	6.85	3.23	2.38	2.09	1.60	1.14	0.85
22.	0.84	0.70	0.75	1.44	2.16	5.05	3.01	2.31	2.06	1.58	1.27	0.84
23.	0.87	0.70	0.76	1.45	2.14	5.04	2.91	2.25	2.01	1.56	1.69	0.83
24.	0.85	0.71	0.74	1.47	2.11	5.84	2.87	2.10	1.95	1.55	1.81	0.83
25.	0.78	0.69	0.75	1.49	2.10	5.94	2.79	1.99	1.96	1.53	1.56	0.82
26.	0.80	0.69	0.77	1.52	2.13	4.71	2.70	1.95	2.11	1.53	1.44	0.81
27.	0.79	0.69	0.77	1.54	2.15	3.94	2.67	1.95	2.13	1.51	1.32	0.80
28.	0.80	0.71	0.76	1.57	2.10	4.49	2.51	1.94	2.27	1.49	1.25	0.79
29.	0.79		0.76	1.60	2.27	5.38	2.41	2.10	2.08	1.46	1.24	0.78
30.	0.78		0.76	1.68	2.19	6.09	2.37	2.92	2.06	1.45	1.22	0.78
31.	0.78		0.79		2.16		2.26	2.42		1.43		0.77
	Extremwerte in m³/s											
am	25.	07.	01.	04.	21.	10.	27.	16.	24.	01.	15.	31.
NQ	0.65	0.65	0.66	0.51	0.50	2.07	1.35	1.13	1.35	0.65	0.57	0.76
HQ	1.02	0.80	1.06	1.83	3.64	22.6	13.1	8.31	4.55	3.67	2.66	1.22
am	01.	03.	07.	30.	21.	21.	02.	17.	18.	01.	23.	01.
	Monatsmittel in m³/s(MQ),l/s.km²(Mq) bzw.Monatssummen in mm (h_A)											
MQ	0.86	0.72	0.75	1.20	1.87	3.34	4.21	2.13	2.26	1.67	1.30	0.93
Mq	14.7	12.3	12.9	20.5	32.1	57.3	72.2	36.5	38.8	28.7	22.3	16.0
h_A	39	30	34	53	86	149	193	98	100	77	58	41

Reihe: 2002-2006	Mittlere Monatsmittel in m³/s (MQ),l/s.km²(Mq) bzw. -summen in mm (h_A)											
MQ	0.91	0.75	0.88	1.33	3.20	2.49	1.95	1.49	1.25	1.25	2.06	1.48
Mq	15.6	12.9	15.1	22.9	54.8	42.7	33.5	25.5	21.5	21.5	35.3	25.4
h_A	42	31	41	59	147	111	90	68	56	58	92	66
Reihe: 1951-2007	**Mittlere Monatsmittel mit Extremwerten in m³/s**											
NQ	0.21	0.37	0.32	0.24	0.50	0.62	0.64	0.48	0.31	0.37	0.34	0.30
NQ_T	0.50	0.47	0.43	0.57	0.83	1.26	0.98	1.01	0.66	0.59	0.53	0.51
MNQ_T	0.75	0.67	0.68	0.93	1.95	3.02	2.25	1.71	1.41	1.39	1.20	0.94
NMQ	0.57	0.50	0.54	0.74	1.36	1.62	1.13	1.10	0.78	0.68	0.71	0.72
MQ	0.84	0.73	0.84	1.38	3.36	4.01	3.01	2.26	1.91	1.75	1.57	1.13
HMQ	1.54	1.28	1.74	2.41	8.49	6.92	5.33	4.94	4.61	4.70	4.48	2.90
MHQ	1.02	0.90	1.36	2.42	5.84	6.63	5.41	4.74	3.61	3.04	2.75	1.58
HQ	2.59	1.93	4.30	6.70	15.7	22.6	13.3	16.3	13.5	12.1	16.0	6.35

Jahreswerte in m³/s (Q),l/s.km²(Mq), mm (h_A)									
	Berichtsjahr			Reihe: 2002 - 2006			Reihe: 1951 - 2007		
NQ	0.50	21.05.		0.34	23.11.2006		0.21	15.01.1979	
NQ_T	0.69	27.02.					0.43	10.03.1968	
$MJNQ_T$							0.64		
NJMQ							1.23		2005
MQ,Mq,h_A	1.78	30.5	960	1.59	27.3	862	1.90	32.7	1030
HJMQ							2.93		2001
MJHQ							8.87		
HQ	22.6	21.06.		16.0	16.11.2002		22.6	21.06.2007	
NNQ seit 1951:	0.21	15.01.1979		**HHQ seit** 1951:	16.3	06.08.1985			

Berichtsjahr(J)	Überschreitungsdauer der Abflüsse in Tagen			Reihe(R): 2002-2006								
m³/s	Tage(J)	Tage(R)	m³/s	Tage(J)	Tage(R)	m³/s	Tage(J)	Tage(R)	m³/s	Tage(J)	Tage(R)
10000			500			20.0			1.00	243	264.6
8000			350			16.0			0.80	295	318.6
6000			250			12.0		0.2	0.60	365	356.0
4000			180			9.00		0.8	0.40		365.2
3000			140			7.00		2.6	0.30		
2000			100			5.00	20	7.2	0.20		
1600			80.0			3.50	29	18.8	0.10		
1200			60.0			2.50	48	46.0	0.06		
900			40.0			1.80	142	85.2	0.03		
700			30.0			1.40	201	146.8	0.00		

durch Kraftwerksbetrieb beeinflusst

Nr. 96 St. Jodok am Brenner Schmirnbach

Mst.Nr. 201558 Art: Schreibpegel Einzugsgebiet: 108.8 km²

Monat	I	II	III	IV	V	VI	VII	VIII	IX	X	XI	XII
Tag	Tägliche Abflüsse 2007 in m³/s											
1.	1.29	1.07	1.06	1.15	3.16	4.94	5.05	3.51	5.12	3.65	2.03	1.59
2.	1.27	1.07	1.08	1.20	3.05	5.22	9.09	3.75	4.64	3.64	1.99	1.58
3.	1.25	1.08	1.06	1.21	2.84	5.18	7.09	4.25	4.50	3.72	1.97	1.62
4.	1.25	1.06	1.03	1.18	2.78	5.47	8.31	3.65	4.74	3.64	1.96	1.55
5.	1.24	1.05	1.04	1.18	2.93	5.56	6.59	3.50	4.69	3.61	1.90	1.54
6.	1.24	1.05	1.06	1.24	3.11	5.46	5.79	3.49	4.86	3.77	1.87	1.55
7.	1.24	1.05	1.16	1.30	2.81	5.19	5.52	3.78	5.09	3.57	1.88	1.57
8.	1.23	1.05	1.16	1.33	2.78	5.40	5.50	4.98	5.34	3.38	1.89	1.56
9.	1.29	1.04	1.10	1.34	2.87	5.36	8.89	6.02	5.63	3.29	1.84	1.53
10.	1.29	1.04	1.07	1.39	2.86	6.80	8.55	5.11	5.57	3.18	1.79	1.50
11.	1.27	1.05	1.03	1.49	3.08	7.12	7.36	4.28	5.70	3.06	1.81	1.50
12.	1.27	1.06	1.04	1.70	3.64	6.38	6.51	4.10	5.33	2.98	1.79	1.50
13.	1.23	1.05	1.08	1.95	3.71	5.66	6.11	3.84	5.20	2.92	1.71	1.48
14.	1.20	1.02	1.11	2.13	4.16	5.61	5.98	3.70	5.18	2.81	1.72	1.46
15.	1.18	1.02	1.15	2.25	5.25	6.34	5.98	3.68	5.24	2.73	1.70	1.39
16.	1.18	1.01	1.16	2.41	3.77	6.72	5.89	4.06	5.30	2.66	1.62	1.37
17.	1.18	1.00	1.14	2.52	3.69	5.27	5.77	11.1	5.42	2.61	1.58	1.36
18.	1.18	1.01	1.17	2.44	3.48	5.60	5.64	6.46	6.75	2.58	1.58	1.37
19.	1.33	1.01	1.25	2.39	3.38	6.01	5.49	6.03	5.84	2.50	1.58	1.37
20.	1.31	1.00	1.15	2.48	3.65	6.11	5.30	8.14	5.13	2.44	1.58	1.40
21.	1.25	1.00	1.10	2.55	4.21	11.4	5.02	6.66	4.80	2.42	1.58	1.39
22.	1.22	1.03	1.08	2.59	5.26	9.05	4.79	5.86	4.51	2.38	1.62	1.36
23.	1.22	1.03	1.06	2.61	6.03	8.49	4.60	5.68	4.32	2.35	1.76	1.36
24.	1.16	1.03	1.06	2.67	5.84	7.03	4.74	4.87	4.20	2.30	1.93	1.36
25.	1.08	1.04	1.07	2.75	5.96	6.72	4.38	4.43	4.14	2.32	1.74	1.34
26.	1.10	1.04	1.14	2.96	5.52	7.50	4.22	4.30	4.30	2.28	1.67	1.33
27.	1.07	1.03	1.13	3.09	5.93	6.19	4.14	4.21	4.06	2.26	1.60	1.31
28.	1.08	1.05	1.11	3.20	5.14	5.64	4.15	4.63	4.18	2.22	1.57	1.32
29.	1.08		1.11	3.34	5.09	5.31	3.98	5.58	3.91	2.15	1.57	1.31
30.	1.07		1.14	3.37	4.45	5.30	3.96	8.22	3.76	2.12	1.59	1.31
31.	1.07		1.18		4.45		3.60	6.11		2.09		1.30
	Extremwerte in m³/s											
am	25.	17.	06.	01.	07.	27.	31.	02.	30.	22.	27.	04.
NQ	1.04	0.97	0.63	1.11	1.59	4.11	3.41	2.82	3.17	1.78	1.28	0.95
HQ	1.45	1.09	1.36	3.86	7.27	15.8	15.2	15.7	8.39	4.44	2.11	1.80
am	01.	04.	19.	28.	23.	21.	02.	17.	18.	06.	01.	04.
	Monatsmittel in m³/s(MQ),l/s.km²(Mq) bzw.Monatssummen in mm (h_A)											
MQ	1.20	1.04	1.11	2.11	4.03	6.27	5.74	5.10	4.92	2.83	1.75	1.43
Mq	11.1	9.53	10.2	19.4	37.0	57.6	52.8	46.8	45.2	26.0	16.1	13.2
h_A	30	23	27	50	99	149	141	125	117	70	42	34

Reihe: 2002-2006	Mittlere Monatsmittel in m³/s (MQ),l/s.km²(Mq) bzw. -summen in mm (h_A)											
MQ	1.26	1.07	1.26	2.17	5.93	7.03	6.01	4.74	3.15	2.63	2.45	1.73
Mq	11.6	9.80	11.6	20.0	54.5	64.6	55.2	43.5	28.9	24.2	22.5	15.9
h_A	31	24	31	52	146	167	148	117	75	65	58	41
Reihe: 1951-2007	**Mittlere Monatsmittel mit Extremwerten in m³/s**											
NQ	0.45	0.42	0.45	0.66	1.30	2.71	2.18	1.52	1.15	0.79	0.82	0.63
NQ_T	0.45	0.42	0.45	0.66	1.37	3.21	2.76	2.34	1.56	1.20	1.09	0.85
MNQ_T	1.11	1.00	1.01	1.43	3.00	4.93	4.76	3.70	2.72	2.10	1.68	1.36
NMQ	0.53	0.43	0.76	1.23	2.25	4.48	3.81	3.13	2.06	1.45	1.21	0.99
MQ	1.24	1.07	1.20	2.08	5.32	7.60	6.58	5.08	3.66	2.69	2.04	1.57
HMQ	2.59	1.93	1.94	5.39	9.26	11.9	11.2	8.15	7.89	5.91	3.97	2.90
MHQ	1.54	1.33	1.76	3.92	10.7	15.4	14.8	13.5	8.97	5.14	3.10	2.13
HQ	4.11	3.34	3.72	8.65	21.7	30.3	33.0	42.0	30.0	18.1	12.2	5.73

Jahreswerte in m³/s (Q),l/s.km²(Mq), mm (h_A)									
	Berichtsjahr			Reihe: 2002 - 2006			Reihe: 1951 - 2007		
NQ	0.63	06.03.		0.46	11.03.2004		0.42	22.02.1963	
NQ_T	1.00	20.02.					0.42	07.02.1963	
$MJNQ_T$							0.95		
NJMQ							2.46		1971
MQ,Mq,h_A	3.14	28.8	909	3.30	30.3	957	3.36	30.8	972
HJMQ							4.66		1965
MJHQ							19.4		
HQ	15.8	21.06.		22.6	11.07.2005		42.0	21.08.1956	
NNQ seit 1951:	0.42	22.02.1963		**HHQ seit** 1951:	42.0	21.08.1956			

Berichtsjahr(J)	Überschreitungsdauer der Abflüsse in Tagen			Reihe(R): 2002-2006								
m³/s	Tage(J)	Tage(R)	m³/s	Tage(J)	Tage(R)	m³/s	Tage(J)	Tage(R)	m³/s	Tage(J)	Tage(R)
10000			500			20.0			1.00	365	338.8
8000			350			16.0		0.2	0.80		362.8
6000			250			12.0		1.6	0.60		365.2
4000			180			9.00	4	10.6	0.40		
3000			140			7.00	15	33.0	0.30		
2000			100			5.00	86	77.6	0.20		
1600			80.0			3.50	146	135.2	0.10		
1200			60.0			2.50	183	172.6	0.06		
900			40.0			1.80	213	234.8	0.03		
700			30.0			1.40	249	280.2	0.00		

durch Kraftwerksbetrieb beeinflusst
Im Mai,Okt,Nov,Dez nach ergänzten Wasserständen ermittelt

Abflüsse

Nr. 97 Steinach am Brenner
Gschnitzbach

Mst.Nr. 201566 Art: Schreibpegel Einzugsgebiet: 111.4 km²

Monat	I	II	III	IV	V	VI	VII	VIII	IX	X	XI	XII
Tag	Tägliche Abflüsse 2007 in m³/s											
1.	1.50	1.30	1.32	1.34	4.56	6.61	5.79	3.87	5.25	4.21	2.36	1.90
2.	1.48	1.33	1.37	1.35	4.32	6.45	14.7	4.52	4.95	4.25	2.33	1.86
3.	1.48	1.35	1.32	1.39	4.05	5.55	13.1	5.13	4.73	4.36	2.29	1.92
4.	1.48	1.34	1.31	1.42	3.91	6.42	12.8	4.16	5.50	4.30	2.27	1.87
5.	1.47	1.32	1.31	1.38	3.98	7.39	10.3	3.93	5.36	4.22	2.24	1.83
6.	1.43	1.34	1.32	1.43	4.34	7.09	8.74	3.83	5.31	4.48	2.20	1.81
7.	1.42	1.34	1.63	1.55	4.13	7.04	7.67	4.09	5.45	4.16	2.20	1.83
8.	1.41	1.35	1.53	1.69	4.02	7.20	7.13	5.11	5.70	3.96	2.20	1.86
9.	1.44	1.36	1.40	1.72	4.16	7.46	9.81	8.69	5.85	3.80	2.15	1.78
10.	1.42	1.33	1.35	1.82	4.14	8.62	10.3	6.94	5.74	3.70	2.09	1.76
11.	1.39	1.35	1.30	1.94	4.40	9.73	9.15	5.47	6.38	3.60	2.23	1.74
12.	1.45	1.36	1.28	2.41	5.09	7.77	8.15	4.98	5.84	3.51	2.19	1.72
13.	1.39	1.37	1.38	3.10	5.16	7.41	7.55	4.57	5.52	3.39	2.00	1.69
14.	1.38	1.33	1.46	3.45	5.63	7.39	7.31	4.33	5.30	3.32	2.08	1.66
15.	1.34	1.34	1.48	3.59	7.37	8.78	7.16	4.23	5.15	3.23	2.04	1.53
16.	1.35	1.30	1.51	3.68	5.76	11.2	6.96	4.53	5.11	3.15	1.91	1.41
17.	1.37	1.26	1.54	3.78	5.39	7.77	6.62	8.33	5.18	3.08	1.74	1.38
18.	1.40	1.27	1.57	3.71	5.29	7.32	6.28	6.05	7.11	3.10	1.69	1.37
19.	1.59	1.27	1.71	3.61	4.90	7.02	6.00	5.35	6.09	2.99	1.73	1.37
20.	1.52	1.28	1.58	3.75	4.88	6.96	5.75	5.65	5.19	2.89	1.81	1.40
21.	1.45	1.28	1.49	3.83	5.76	9.01	5.55	5.55	4.74	2.83	1.93	1.42
22.	1.41	1.32	1.48	4.01	7.88	7.89	5.26	5.47	4.48	2.79	2.23	1.41
23.	1.44	1.32	1.46	4.13	7.71	7.93	4.95	5.55	4.27	2.75	2.40	1.41
24.	1.42	1.32	1.43	4.10	7.69	7.01	5.31	4.95	4.15	2.72	2.75	1.42
25.	1.31	1.29	1.42	3.96	7.83	6.79	4.91	4.59	4.16	2.65	2.33	1.42
26.	1.30	1.31	1.36	4.39	7.94	10.3	4.67	4.42	4.55	2.61	2.19	1.42
27.	1.29	1.29	1.34	4.79	10.3	7.14	4.45	4.30	4.43	2.60	2.03	1.43
28.	1.31	1.31	1.32	4.80	7.50	6.68	4.38	4.43	4.64	2.55	1.92	1.42
29.	1.30		1.32	4.68	7.09	6.06	4.23	4.87	4.30	2.48	1.90	1.41
30.	1.30		1.34	4.74	5.70	6.27	4.37	8.03	4.19	2.45	1.92	1.41
31.	1.29		1.39		5.65		3.97	6.23		2.42		1.42
	Extremwerte in m³/s											
am	17.	17.	26.	01.	04.	03.	31.	06.	23.	31.	21.	22.
NQ	1.14	1.20	0.99	1.30	3.74	5.32	3.83	3.53	3.74	2.35	1.52	1.32
HQ	1.79	1.48	1.90	5.37	13.1	20.0	34.5	14.2	9.22	5.26	3.23	2.08
am	01.	21.	17.	27.	27.	16.	02.	09.	18.	06.	24.	07.
	Monatsmittel in m³/s(MQ),l/s.km²(Mq) bzw.Monatssummen in mm (h_A)											
MQ	1.40	1.32	1.42	3.05	5.69	7.54	7.20	5.23	5.15	3.31	2.11	1.59
Mq	12.6	11.8	12.7	27.4	51.1	67.7	64.7	47.0	46.3	29.7	19.0	14.3
h_A	34	29	34	71	137	175	173	126	120	80	49	37

Reihe: 2002-2006 **Mittlere Monatsmittel in m³/s (MQ),l/s.km²(Mq) bzw. -summen in mm (h_A)**

MQ	1.62	1.44	1.60	2.26	6.46	7.92	6.23	5.01	3.27	3.31	3.74	2.23
Mq	14.5	12.9	14.4	20.3	58.0	71.1	56.0	44.9	29.3	29.7	33.5	20.0
h_A	39	31	38	53	155	184	150	120	76	80	87	52

Reihe: 1951-2007 **Mittlere Monatsmittel mit Extremwerten in m³/s**

NQ	0.61	0.70	0.62	0.85	1.34	3.39	3.13	2.24	1.67	1.14	1.02	0.89
NQ_T	0.85	0.77	0.70	0.86	1.47	3.54	3.14	2.28	1.68	1.14	1.05	1.05
MNQ_T	1.31	1.18	1.18	1.57	3.23	5.89	5.61	4.18	3.16	2.61	2.10	1.60
NMQ	0.99	0.89	0.83	1.35	2.71	5.14	4.01	3.01	1.94	1.28	1.08	1.17
MQ	1.47	1.29	1.39	2.28	6.58	9.51	8.17	6.06	4.61	3.68	2.74	1.93
HMQ	2.43	2.14	2.65	4.83	13.7	14.2	14.9	10.6	9.76	10.4	7.16	4.14
MHQ	1.91	1.70	2.23	4.51	14.7	20.2	19.2	16.7	15.3	10.1	5.89	2.72
HQ	4.60	3.18	8.95	12.9	37.5	76.9	53.7	54.4	71.3	54.1	43.0	8.66

Jahreswerte in m³/s (Q),l/s.km²(Mq), mm (h_A)

	Berichtsjahr			Reihe: 2002 - 2006			Reihe: 1951 - 2007		
NQ	0.99	26.03.		0.87	12.01.2002		0.61	30.01.2000	
NQ_T	1.26	17.02.					0.70	18.03.1968	
$MJNQ_T$							1.11		
NJMQ							2.99		1959
MQ,Mq,h_A	3.76	33.8	1066	3.77	33.8	1067	4.16	37.3	1177
HJMQ							5.71		2001
MJHQ							31.4		
HQ	34.5	02.07.		43.0	16.11.2002		76.9	28.06.1997	

NNQ seit 1951: 0.61 30.01.2000 **HHQ seit** 1951: 76.9 28.06.1997

Berichtsjahr(J) Überschreitungsdauer der Abflüsse in Tagen Reihe(R): 2002-2006

m³/s	Tage(J)	Tage(R)	m³/s	Tage(J)	Tage(R)	m³/s	Tage(J)	Tage(R)	m³/s	Tage(J)	Tage(R)
10000			500			20.0		0.4	1.00	365	365.2
8000			350			16.0		1.2	0.80		
6000			250			12.0	3	3.6	0.60		
4000			180			9.00	12	19.8	0.40		
3000			140			7.00	48	45.4	0.30		
2000			100			5.00	103	90.2	0.20		
1600			80.0			3.50	181	147.6	0.10		
1200			60.0			2.50	200	206.2	0.06		
900			40.0			1.80	240	271.2	0.03		
700			30.0		0.2	1.40	301	319.6	0.00		

durch Kraftwerksbetrieb beeinflusst
Im Jän,Mai,Sep,Okt,Dez nach ergänzten Wasserständen ermittelt

Nr. 98 Puig
Sill

Mst.Nr. 201574 Art: Schreibpegel Einzugsgebiet: 341.8 km²

Monat	I	II	III	IV	V	VI	VII	VIII	IX	X	XI	XII
Tag	Tägliche Abflüsse 2007 in m³/s											
1.	4.08	3.43	3.62	4.08	9.73	14.9	15.9	9.75	13.6	10.6	6.46	5.33
2.	3.98	3.42	3.90	4.07	9.40	15.3	30.2	10.6	12.6	10.6	6.35	5.25
3.	3.94	3.41	3.75	4.18	8.93	14.3	25.5	11.7	12.2	10.6	6.26	5.39
4.	3.93	3.32	3.66	4.26	8.80	15.5	26.9	9.63	13.3	10.6	6.22	5.19
5.	3.91	3.25	3.65	4.14	9.07	16.6	22.4	9.15	12.8	10.5	6.08	5.09
6.	3.85	3.25	3.69	4.20	10.5	16.2	20.1	9.05	13.1	11.2	6.00	5.03
7.	3.82	3.27	4.42	4.47	9.78	15.6	18.4	9.60	14.1	10.6	5.97	5.09
8.	3.78	3.21	4.33	4.67	9.63	16.0	16.9	11.7	14.8	10.1	5.98	5.16
9.	3.98	3.29	3.93	4.64	9.66	16.3	24.6	16.2	15.5	9.86	5.86	5.00
10.	4.07	3.32	3.79	4.83	9.47	19.4	25.8	14.0	15.2	9.63	5.77	4.91
11.	3.97	3.42	3.63	5.19	9.88	21.1	22.2	11.7	16.2	9.42	6.00	4.85
12.	4.01	3.54	3.61	6.00	11.2	18.2	20.1	10.9	15.1	9.18	5.86	4.81
13.	3.90	3.64	3.66	7.06	11.4	16.8	18.7	10.2	14.4	8.93	5.48	4.74
14.	3.81	3.49	3.69	7.77	12.2	16.8	17.9	9.76	14.0	8.69	5.57	4.64
15.	3.71	3.52	3.73	8.01	15.5	19.0	17.5	9.53	13.6	8.45	5.49	4.32
16.	3.69	3.42	3.71	8.22	12.3	22.2	17.0	10.2	13.6	8.24	5.22	4.08
17.	3.70	3.36	3.74	8.37	11.7	16.8	16.4	25.5	13.9	8.07	4.99	4.02
18.	3.70	3.36	3.82	8.28	11.3	16.5	15.9	15.5	17.9	7.98	4.94	4.02
19.	4.24	3.35	4.29	8.09	10.6	16.7	15.2	13.9	15.9	7.75	4.98	4.04
20.	4.10	3.35	3.89	8.25	10.6	17.5	14.5	17.4	14.0	7.66	5.00	4.06
21.	3.91	3.51	3.79	8.36	12.3	31.4	13.9	15.1	13.0	7.58	5.14	4.11
22.	3.81	3.79	3.71	8.52	15.2	24.5	13.3	14.0	12.3	7.50	5.62	4.05
23.	3.96	3.76	3.73	8.66	16.4	22.9	12.7	13.9	11.8	7.43	6.60	4.03
24.	3.82	3.63	3.61	8.74	16.0	19.8	13.2	12.5	11.4	7.33	7.77	4.02
25.	3.44	3.48	3.65	8.75	16.2	19.1	12.2	11.7	11.3	7.24	6.53	4.01
26.	3.44	3.57	3.75	9.41	15.8	26.0	11.7	11.3	12.1	7.18	6.10	3.98
27.	3.47	3.47	3.81	9.85	18.7	19.9	11.3	10.9	11.5	7.11	5.71	3.96
28.	3.50	3.64	3.71	10.0	16.1	17.6	11.1	11.4	12.2	7.01	5.45	3.93
29.	3.45		3.70	10.1	16.2	15.9	10.8	13.0	11.3	6.81	5.41	3.92
30.	3.43		4.04	10.2	14.0	16.7	10.7	21.1	10.9	6.72	5.38	3.92
31.	3.41		4.29		13.7		10.0	15.9		6.63		3.90
	Extremwerte in m³/s											
am	18.	07.	06.	03.	07.	03.	29.	06.	29.	31.	15.	20.
NQ	2.84	3.03	3.18	3.49	8.41	13.9	9.59	8.52	10.2	6.48	4.67	2.16
HQ	4.82	4.15	4.99	11.0	21.0	43.2	60.3	34.0	22.6	13.0	8.93	5.82
am	19.	21.	07.	28.	27.	21.	02.	17.	18.	06.	24.	20.
	Monatsmittel in m³/s(MQ),l/s.km²(Mq) bzw.Monatssummen in mm (h_A)											
MQ	3.80	3.45	3.82	7.05	12.3	18.5	17.2	12.8	13.4	8.62	5.81	4.48
Mq	11.1	10.1	11.2	20.6	36.1	54.2	50.3	37.5	39.3	25.2	17.0	13.1
h_A	30	24	30	53	97	140	135	100	102	68	44	34

Reihe: 2002-2006 **Mittlere Monatsmittel in m³/s (MQ),l/s.km²(Mq) bzw. -summen in mm (h_A)**

MQ	4.23	3.58	4.26	6.37	17.1	19.8	16.0	12.6	8.61	8.09	9.10	6.17
Mq	12.4	10.5	12.5	18.6	50.0	57.8	46.8	36.8	25.2	23.7	26.6	18.0
h_A	33	25	33	48	134	150	125	99	65	63	69	47

Reihe: 1951-2007 **Mittlere Monatsmittel mit Extremwerten in m³/s**

NQ	2.10	1.74	1.70	2.30	3.95	9.15	7.39	4.51	4.42	3.31	3.19	2.13
NQ_T	2.20	2.03	1.87	2.55	4.65	9.43	8.00	6.53	5.58	3.73	3.70	3.11
MNQ_T	3.46	3.09	3.09	4.56	9.82	16.3	14.4	10.9	8.33	6.96	5.70	4.36
NMQ	2.61	2.38	2.45	4.16	8.47	13.1	10.4	8.22	6.66	4.49	4.04	3.43
MQ	3.94	3.39	3.87	6.75	17.6	24.0	19.9	15.2	11.6	9.23	7.21	5.18
HMQ	6.87	5.99	7.46	14.6	33.6	36.2	33.8	29.7	25.1	22.0	19.0	11.6
MHQ	4.98	4.29	6.28	12.9	33.9	45.3	41.9	37.6	29.5	19.8	12.5	7.25
HQ	9.04	9.08	23.5	30.8	75.8	127	92.0	118	110	84.2	59.7	22.4

Jahreswerte in m³/s (Q),l/s.km²(Mq), mm (h_A)

	Berichtsjahr			Reihe: 2002 - 2006			Reihe: 1951 - 2007		
NQ	2.16	20.12.		1.74	28.02.2006		1.70	13.03.1954	
NQ_T	3.21	08.02.					1.87	11.03.1954	
$MJNQ_T$							2.93		
NJMQ							8.05		1964
MQ,Mq,h_A	9.30	27.2	858	9.69	28.4	894	10.7	31.3	986
HJMQ							14.6		2000
MJHQ							60.2		
HQ	60.3	02.07.		59.7	16.11.2002		127	28.06.1997	

NNQ seit 1951: 1.70 13.03.1954 **HHQ seit** 1951: 127 28.06.1997

Berichtsjahr(J) Überschreitungsdauer der Abflüsse in Tagen Reihe(R): 2002-2006

m³/s	Tage(J)	Tage(R)	m³/s	Tage(J)	Tage(R)	m³/s	Tage(J)	Tage(R)	m³/s	Tage(J)	Tage(R)
10000			500			20.0	17	33.4	1.00		
8000			350			16.0	52	61.4	0.80		
6000			250			12.0	106	106.0	0.60		
4000			180			9.00	168	152.4	0.40		
3000			140			7.00	200	189.8	0.30		
2000			100			5.00	240	264.0	0.20		
1600			80.0			3.50	340	328.8	0.10		
1200			60.0			2.50	365	365.2	0.06		
900			40.0		0.4	1.80			0.03		
700			30.0	2	2.8	1.40			0.00		

durch Kraftwerksbetrieb beeinflusst
Im Okt nach ergänzten Wasserständen ermittelt

Abflüsse

Nr. 99 Mühlen Navisbach

Mst.Nr. 201582 Art: Schreibpegel Einzugsgebiet: 61.5 km²

Monat	I	II	III	IV	V	VI	VII	VIII	IX	X	XI	XII
Tag	Tägliche Abflüsse 2007 in m³/s											
1.	0.97	0.63	0.67	0.77	2.02	2.81	2.01	1.14	1.79	1.82	1.08	0.85
2.	0.97	0.61	0.72	0.82	1.91	2.95	3.59	1.52	1.63	1.79	1.07	0.84
3.	0.96	0.58	0.68	0.83	1.81	2.83	2.66	1.83	1.58	1.81	1.06	0.88
4.	0.96	0.56	0.66	0.82	1.76	2.85	3.39	1.21	1.98	1.81	1.04	0.82
5.	0.96	0.58	0.67	0.80	1.91	2.75	2.90	1.07	2.12	1.76	1.00	0.82
6.	0.95	0.58	0.69	0.87	2.29	2.55	2.64	1.02	2.41	1.87	1.00	0.82
7.	0.93	0.58	0.73	0.93	1.83	2.32	2.40	1.17	2.61	1.66	1.05	0.85
8.	0.91	0.59	0.75	0.99	1.74	2.26	2.27	1.58	3.07	1.58	1.06	0.87
9.	1.13	0.60	0.70	1.00	1.90	2.18	3.69	1.90	3.44	1.52	1.02	0.82
10.	1.04	0.56	0.64	1.08	1.84	2.25	3.84	1.76	3.40	1.47	0.98	0.82
11.	0.96	0.57	0.62	1.24	1.87	2.19	3.25	1.36	3.79	1.43	1.10	0.81
12.	0.96	0.57	0.65	1.57	2.05	2.15	2.99	1.22	3.28	1.39	1.10	0.79
13.	0.94	0.56	0.72	1.83	2.06	1.96	2.65	1.13	3.03	1.36	1.03	0.77
14.	0.90	0.54	0.75	1.88	2.15	1.82	2.45	1.11	2.85	1.32	1.02	0.74
15.	0.85	0.55	0.79	1.88	2.60	1.98	2.24	1.03	2.81	1.28	0.99	0.65
16.	0.86	0.54	0.79	1.99	2.12	2.22	2.07	1.17	2.73	1.24	0.91	0.67
17.	0.87	0.55	0.78	1.98	2.24	1.83	1.96	3.30	2.75	1.22	0.91	0.65
18.	0.87	0.54	0.80	1.81	2.14	1.77	1.88	1.83	3.48	1.25	0.97	0.71
19.	1.49	0.56	0.87	1.71	1.99	1.66	1.78	1.62	2.83	1.24	1.03	0.75
20.	1.20	0.55	0.77	1.75	1.84	1.82	1.70	2.25	2.58	1.22	0.99	0.79
21.	0.93	0.54	0.75	1.78	1.94	3.78	1.62	1.80	2.44	1.25	1.03	0.77
22.	0.77	0.56	0.72	1.79	2.58	2.82	1.57	1.53	2.29	1.23	1.12	0.75
23.	0.75	0.58	0.72	1.79	2.93	2.67	1.51	1.47	2.16	1.20	1.15	0.73
24.	0.65	0.58	0.68	1.81	2.43	2.25	1.87	1.38	2.08	1.19	1.44	0.71
25.	0.50	0.58	0.71	1.88	2.32	2.06	1.54	1.29	2.12	1.24	1.17	0.68
26.	0.58	0.56	0.83	1.99	2.19	4.02	1.40	1.27	2.29	1.23	1.01	0.70
27.	0.58	0.58	0.79	2.03	2.13	2.67	1.34	1.23	2.13	1.25	0.93	0.68
28.	0.63	0.70	0.75	2.14	2.15	2.45	1.33	1.30	2.27	1.20	0.88	0.63
29.	0.64		0.74	2.12	2.41	2.30	1.28	1.84	2.07	1.14	0.87	0.63
30.	0.63		0.74	2.12	2.12	2.26	1.36	3.11	1.95	1.12	0.86	0.61
31.	0.62		0.76		2.28		1.19	2.03		1.13		0.60
	Extremwerte in m³/s											
am	25.	27.	22.	02.	13.	20.	31.	12.	29.	11.	10.	31.
NQ	0.28	0.36	0.21	0.72	1.07	0.40	1.08	0.85	0.88	0.42	0.69	0.59
HQ	2.00	0.81	1.37	2.84	10.0	16.3	12.0	8.07	5.65	3.10	1.83	1.01
am	19.	28.	22.	28.	22.	21.	02.	17.	11.	06.	24.	07.
	Monatsmittel in m³/s(MQ),l/s.km²(Mq) bzw.Monatssummen in mm (h_A)											
MQ	0.87	0.57	0.73	1.53	2.11	2.42	2.20	1.56	2.53	1.39	1.03	0.75
Mq	14.1	9.34	11.9	24.9	34.4	39.3	35.9	25.4	41.2	22.7	16.7	12.2
h_A	38	23	32	65	92	102	96	68	107	61	43	32

Reihe: 2002-2006 Mittlere Monatsmittel in m³/s (MQ),l/s.km²(Mq) bzw. -summen in mm (h_A)												
MQ	0.72	0.62	0.88	1.37	3.03	2.75	2.15	1.90	1.31	1.34	1.21	0.92
Mq	11.6	10.0	14.3	22.3	49.3	44.7	34.9	31.0	21.3	21.7	19.6	15.0
h_A	31	24	38	58	132	116	93	83	55	58	51	39
Reihe: 1971-2007 Mittlere Monatsmittel mit Extremwerten in m³/s												
NQ	0.28	0.17	0.21	0.31	0.68	0.35	0.91	0.46	0.64	0.25	0.26	0.28
NQ_T	0.44	0.43	0.37	0.52	0.73	1.24	0.95	0.73	0.74	0.71	0.56	0.51
MNQ_T	0.63	0.59	0.61	0.84	1.85	2.42	1.75	1.39	1.24	1.07	0.91	0.73
NMQ	0.46	0.45	0.45	0.75	1.05	1.81	1.36	0.99	0.88	0.79	0.61	0.54
MQ	0.69	0.64	0.80	1.32	3.07	3.50	2.66	1.95	1.58	1.36	1.09	0.85
HMQ	1.19	1.08	1.34	2.56	5.21	6.07	5.25	3.38	2.53	2.57	2.01	1.62
MHQ	0.82	0.87	1.51	3.01	6.39	8.11	8.61	8.39	4.45	3.20	1.91	1.25
HQ	2.00	2.87	3.15	7.65	10.3	16.3	23.0	22.0	14.3	8.01	6.22	3.67

Jahreswerte in m³/s (Q),l/s.km²(Mq), mm (h_A)									
	Berichtsjahr			Reihe: 2002 - 2006			Reihe: 1971 - 2007		
NQ	0.21	22.03.		0.17	17.02.2005		0.17	17.02.2005	
NQ_T	0.50	25.01.					0.37	03.03.1972	
$MJNQ_T$							0.55		
NJMQ							1.25		1976
MQ,Mq,h_A	1.48	24.0	758	1.52	24.7	780	1.63	26.5	835
HJMQ							2.24		2000
MJHQ							12.0		
HQ	16.3	21.06.		20.8	23.08.2005		23.0	19.07.1975	
NNQ seit 1969:	0.17	17.02.2005		**HHQ seit** 1969:	23.0	19.07.1975			

Berichtsjahr(J) Überschreitungsdauer der Abflüsse in Tagen Reihe(R): 2002-2006											
m³/s	Tage(J)	Tage(R)	m³/s	Tage(J)	Tage(R)	m³/s	Tage(J)	Tage(R)	m³/s	Tage(J)	Tage(R)
10000			500			20.0			1.00	230	230.6
8000			350			16.0			0.80	278	283.2
6000			250			12.0			0.60	338	330.4
4000			180			9.00		0.4	0.40	365	365.2
3000			140			7.00		0.8	0.30		
2000			100			5.00		3.0	0.20		
1600			80.0		6	3.50		19.0	0.10		
1200			60.0		40	2.50		52.4	0.06		
900			40.0		129	1.80		97.2	0.03		
700			30.0		164	1.40		147.2	0.00		

durch Kraftwerksbetrieb beeinflusst
Im Jän,Feb,Mai,Jul,Sep,Okt nach ergänzten Wasserständen erm.

Nr. 100 Krössbach Ruetz

Mst.Nr. 202283 Art: Schreibpegel Einzugsgebiet: 127.5 km²

Monat	I	II	III	IV	V	VI	VII	VIII	IX	X	XI	XII
Tag	Tägliche Abflüsse 2007 in m³/s											
1.	0.73	0.56	0.55	0.61	3.73	5.82	8.67	6.77	7.58	3.95	1.79	1.26
2.	0.77	0.57	0.55	0.65	3.40	6.76	13.0	10.2	6.69	4.16	1.79	1.24
3.	0.76	0.55	0.52	0.71	3.07	6.13	9.20	7.95	6.63	4.79	1.73	1.22
4.	0.74	0.54	0.51	0.76	2.82	8.64	12.3	6.67	6.77	4.83	1.70	1.17
5.	0.75	0.54	0.53	0.73	2.66	9.92	7.05	7.36	5.71	5.29	1.68	1.16
6.	0.73	0.58	0.56	0.85	2.79	9.13	6.49	8.39	5.27	5.83	1.65	1.19
7.	0.71	0.59	0.71	1.02	2.66	9.66	7.86	9.67	5.43	4.50	1.67	1.23
8.	0.70	0.58	0.71	1.17	2.78	10.3	8.65	12.9	5.71	3.79	1.62	1.25
9.	0.73	0.55	0.60	1.23	3.48	11.1	15.1	17.2	5.81	3.51	1.59	1.15
10.	0.73	0.52	0.57	1.29	3.32	12.2	11.1	10.7	5.53	3.29	1.49	1.11
11.	0.71	0.54	0.53	1.50	3.52	14.3	7.99	8.37	6.10	3.12	1.53	1.08
12.	0.73	0.54	0.54	1.97	4.73	11.8	6.71	8.73	5.39	2.97	1.50	1.06
13.	0.71	0.54	0.58	2.56	5.31	11.8	7.04	7.83	5.12	2.83	1.41	1.04
14.	0.69	0.54	0.63	2.91	6.45	12.2	9.06	8.34	4.97	2.73	1.50	1.01
15.	0.63	0.53	0.66	3.03	6.66	13.9	12.8	10.3	5.05	2.62	1.46	0.91
16.	0.66	0.50	0.70	3.22	4.07	13.0	13.3	11.6	5.15	2.53	1.39	0.81
17.	0.67	0.51	0.71	3.32	3.64	9.73	13.9	11.6	5.18	2.51	1.33	0.75
18.	0.65	0.52	0.72	3.02	3.61	11.9	14.1	8.97	7.86	2.57	1.29	0.77
19.	0.92	0.51	0.79	2.57	3.76	12.2	14.2	9.21	5.90	2.39	1.32	0.94
20.	0.85	0.50	0.69	2.76	4.76	13.7	13.6	8.24	4.76	2.33	1.37	0.82
21.	0.73	0.50	0.64	3.02	7.49	13.8	13.6	6.49	4.25	2.31	1.43	0.84
22.	0.70	0.52	0.60	3.14	12.1	12.3	9.29	5.68	3.99	2.27	1.48	0.87
23.	0.67	0.52	0.60	3.23	11.4	10.7	9.53	7.07	3.96	2.23	1.57	0.84
24.	0.63	0.52	0.59	3.13	10.8	10.6	9.63	6.25	3.92	2.19	1.67	0.82
25.	0.53	0.52	0.59	3.05	11.8	11.5	8.04	6.90	3.92	2.16	1.53	0.78
26.	0.52	0.52	0.61	4.03	11.5	12.4	8.97	7.41	4.17	2.16	1.37	0.75
27.	0.52	0.53	0.63	4.19	13.1	7.86	9.79	8.20	3.99	2.15	1.25	0.77
28.	0.55	0.54	0.59	4.14	8.67	6.50	9.88	10.0	4.08	2.04	1.26	0.76
29.	0.52		0.60	4.35	6.38	6.80	9.22	13.3	3.84	1.95	1.28	0.78
30.	0.50		0.60	4.15	5.06	7.65	7.43	19.5	3.74	1.93	1.28	0.82
31.	0.50		0.65		4.99		5.82	12.0		1.90		0.81
	Extremwerte in m³/s											
am	27.	19.	22.	01.	05.	01.	31.	01.	30.	31.	27.	26.
NQ	0.41	0.37	0.42	0.59	2.38	5.18	4.24	3.84	3.62	1.83	1.17	0.67
HQ	1.06	0.86	0.86	5.32	17.5	21.7	21.4	33.1	11.3	6.40	1.97	6.01
am	19.	18.	19.	26.	21.	16.	02.	30.	18.	06.	24.	19.
	Monatsmittel in m³/s(MQ),l/s.km²(Mq) bzw.Monatssummen in mm (h_A)											
MQ	0.68	0.53	0.61	2.41	5.82	10.5	10.1	9.48	5.22	3.03	1.50	0.97
Mq	5.31	4.19	4.82	18.9	45.7	82.2	79.2	74.4	40.9	23.7	11.7	7.59
h_A	14	10	13	49	122	213	212	199	106	64	30	20

Reihe: 2002-2006 Mittlere Monatsmittel in m³/s (MQ),l/s.km²(Mq) bzw. -summen in mm (h_A)												
MQ	0.80	0.60	0.76	1.87	7.32	13.9	13.4	10.3	5.30	3.32	2.85	1.31
Mq	6.26	4.69	5.94	14.7	57.4	109	105	80.5	41.5	26.0	22.4	10.3
h_A	17	11	16	38	154	283	281	216	108	70	58	27
Reihe: 1991-2007 Mittlere Monatsmittel mit Extremwerten in m³/s												
NQ	0.28	0.14	0.17	0.33	1.03	3.53	4.24	3.64	1.88	1.40	0.82	0.27
NQ_T	0.35	0.20	0.28	0.36	1.13	3.66	5.63	3.95	1.96	1.60	0.84	0.29
MNQ_T	0.54	0.50	0.51	0.83	3.38	6.46	8.80	6.84	3.59	2.18	1.48	0.78
NMQ	0.49	0.30	0.41	0.98	2.73	9.75	10.1	7.98	3.18	2.39	1.25	0.57
MQ	0.73	0.57	0.76	1.86	7.31	13.2	14.1	11.1	5.98	3.81	2.32	1.18
HMQ	1.18	0.80	1.17	3.87	12.1	19.1	20.3	13.5	8.93	8.05	4.89	2.23
MHQ	1.08	0.85	1.69	6.43	17.9	34.6	36.3	28.2	27.3	14.8	9.95	2.06
HQ	1.58	1.30	3.25	15.3	28.9	146	71.1	44.4	128	57.3	52.3	6.01

Jahreswerte in m³/s (Q),l/s.km²(Mq), mm (h_A)									
	Berichtsjahr			Reihe: 2002 - 2006			Reihe: 1991 - 2007		
NQ	0.37	19.02.		0.17	20.03.2006		0.14	20.02.1992	
NQ_T	0.50	16.02.					0.20	19.02.1992	
$MJNQ_T$							0.46		
NJMQ							4.26		2007
MQ,Mq,h_A	4.26	33.4	1053	5.17	40.5	1278	5.27	41.4	1305
HJMQ							6.30		2000
MJHQ							53.8		
HQ	33.1	30.08.		64.2	09.07.2004		146	17.06.1991	
NNQ seit 1991:	0.14	20.02.1992		**HHQ seit** 1991:	146	17.06.1991			

Berichtsjahr(J) Überschreitungsdauer der Abflüsse in Tagen Reihe(R): 2002-2006											
m³/s	Tage(J)	Tage(R)	m³/s	Tage(J)	Tage(R)	m³/s	Tage(J)	Tage(R)	m³/s	Tage(J)	Tage(R)
10000			500			20.0		7.8	1.00	252	274.0
8000			350			16.0	2	22.2	0.80	265	294.8
6000			250			12.0	27	52.0	0.60	317	325.6
4000			180			9.00	60	81.2	0.40	365	363.6
3000			140			7.00	88	103.6	0.30		365.2
2000			100			5.00	125	132.2	0.20		
1600			80.0			3.50	158	159.4	0.10		
1200			60.0			2.50	189	188.0	0.06		
900			40.0			1.80	203	216.0	0.03		
700			30.0		0.2	1.40	224	237.0	0.00		

am 19. Dez HQ beeinflusst
Im Jun,Aug,Sep,Okt nach ergänzten Wasserständen ermittelt

Abflüsse

Nr. 102 Innsbruck-Reichenau
Sill

Mst.Nr. 201624 Art: Schreibpegel Einzugsgebiet: 854.4 km²

Ableitungen aus: 23.7 km² E(wirksam): 830.7 km²

Monat	I	II	III	IV	V	VI	VII	VIII	IX	X	XI	XII
Tag	Tägliche Abflüsse 2007 in m³/s											
1.	8.45	7.03	6.86	8.77	24.1	36.1	39.8	26.4	31.1	25.3	14.5	11.0
2.	8.03	7.18	8.30	9.00	23.0	39.3	58.4	30.6	29.1	25.8	14.1	10.8
3.	8.23	7.00	7.34	9.60	21.8	36.5	56.3	32.1	28.0	26.6	13.9	11.4
4.	8.09	6.60	6.99	9.65	21.2	39.1	60.6	25.6	30.8	26.3	13.5	10.7
5.	8.37	6.72	7.12	9.82	21.2	45.0	50.0	24.6	30.2	26.6	13.2	10.7
6.	8.05	6.78	7.18	9.83	24.7	43.4	43.7	25.0	30.1	28.3	12.9	10.6
7.	7.86	6.76	8.35	10.7	22.1	41.0	40.8	26.7	31.0	26.5	13.0	10.8
8.	7.77	6.80	8.74	11.6	21.5	43.4	37.9	32.9	32.0	24.7	12.9	11.1
9.	8.64	6.89	8.05	11.6	22.7	43.2	49.2	39.2	33.5	23.7	12.8	10.5
10.	8.42	6.61	7.85	12.1	22.6	48.6	50.1	35.8	32.8	22.9	12.2	10.4
11.	8.15	6.33	6.98	13.1	22.8	52.9	43.1	29.8	34.8	22.3	13.4	10.5
12.	8.69	6.91	7.50	15.4	26.6	49.1	39.3	29.0	32.4	21.7	12.9	10.1
13.	8.12	7.37	7.59	18.0	27.9	44.5	38.2	27.5	31.6	21.1	12.0	10.3
14.	7.58	6.56	8.06	19.7	30.0	39.3	39.7	27.1	31.0	20.6	11.8	10.0
15.	7.62	6.66	7.82	20.6	37.8	39.2	41.3	27.9	30.8	20.0	11.9	9.45
16.	7.44	6.81	8.50	21.2	29.1	47.4	41.1	30.3	30.7	19.7	11.3	8.78
17.	7.59	6.56	8.32	21.9	27.9	37.0	41.0	43.3	31.0	19.2	10.8	8.96
18.	7.17	6.59	8.30	21.0	27.7	38.0	40.5	34.3	36.1	19.1	10.6	8.91
19.	9.42	6.37	9.71	19.1	25.7	38.9	39.8	31.3	33.9	18.8	11.1	9.31
20.	9.03	6.68	8.92	19.5	26.8	41.6	39.4	35.9	30.7	18.1	11.3	9.04
21.	8.11	6.46	8.46	20.0	31.1	57.8	38.7	31.6	28.9	17.7	11.5	9.57
22.	7.50	6.47	8.33	20.7	43.6	52.0	34.7	29.8	27.8	17.7	12.0	9.39
23.	8.08	6.70	8.54	20.9	45.7	51.8	32.6	29.9	26.9	17.1	13.4	9.30
24.	7.73	6.43	8.28	21.4	44.3	45.3	34.5	28.1	26.2	17.0	15.4	9.20
25.	6.74	6.32	8.13	20.7	45.2	46.4	31.4	27.6	25.8	16.8	13.1	9.00
26.	6.94	6.77	8.68	23.0	44.3	56.4	31.1	27.6	28.0	16.5	12.1	9.07
27.	6.85	6.57	8.64	24.6	49.4	45.5	31.8	27.4	26.5	16.4	11.4	8.92
28.	6.88	7.37	8.80	24.6	42.1	41.6	31.6	29.1	27.7	16.0	11.1	8.97
29.	6.92		8.55	25.2	42.1	39.5	30.9	34.5	25.9	15.2	11.2	8.94
30.	7.11		8.88	25.4	34.7	41.3	29.7	45.5	25.2	15.1	11.0	9.02
31.	6.83		9.35		33.7		26.5	36.9		14.8		8.92
	Extremwerte in m³/s											
am	26.	02.	01.	02.	05.	14.	31.	06.	25.	31.	10.	19.
NQ	3.66	3.69	4.00	4.86	19.0	34.6	23.7	20.4	18.8	12.0	3.75	4.33
HQ	13.0	12.0	14.1	28.8	60.9	85.4	117	64.0	44.6	31.0	20.3	17.2
am	19.	21.	21.	26.	23.	21.	02.	30.	18.	06.	01.	12.
	Monatsmittel in m³/s(MQ),l/s.km²(Mq) bzw.Monatssummen in mm (h_A)											
MQ	7.82	6.72	8.16	17.3	31.1	44.0	40.1	31.1	30.0	20.6	12.4	9.80
Mq	9.41	8.10	9.83	20.8	37.4	53.0	48.3	37.4	36.1	24.8	14.9	11.8
h_A	25	20	26	54	100	137	129	100	94	66	39	31

Reihe: 2002-2006	Mittlere Monatsmittel in m³/s (MQ),l/s.km²(Mq) bzw. -summen in mm (h_A)											
MQ	8.99	8.37	9.76	14.4	37.1	46.7	40.1	32.8	21.0	18.2	17.9	12.0
Mq	10.8	10.1	11.8	17.3	44.7	56.2	48.3	39.5	25.3	21.9	21.6	14.5
h_A	29	24	31	45	120	146	129	106	66	59	56	38
Reihe: 1951-2007	**Mittlere Monatsmittel mit Extremwerten in m³/s**											
NQ	0.69	0.56	0.59	0.84	4.38	8.06	3.94	11.8	3.89	1.84	1.02	0.73
NQ_T	4.00	4.80	4.80	6.17	10.1	20.2	24.8	18.4	11.4	9.48	6.69	5.07
MNQ_T	7.98	7.44	7.55	10.3	20.4	34.6	36.4	28.4	19.7	14.9	12.1	9.42
NMQ	5.52	5.92	5.90	9.29	17.3	33.3	31.6	23.3	14.3	11.4	9.06	6.01
MQ	8.93	8.13	9.24	14.8	36.8	53.5	49.3	38.8	27.1	19.5	14.7	11.1
HMQ	14.3	12.3	15.3	30.9	71.3	85.9	86.2	67.8	50.8	43.7	35.2	21.9
MHQ	14.6	14.0	17.8	30.8	78.9	108	108	96.6	70.3	43.6	29.3	19.1
HQ	30.2	32.8	53.2	69.8	158	299	302	358	312	174	144	41.6

Jahreswerte in m³/s (Q),l/s.km²(Mq), mm (h_A)									
	Berichtsjahr			Reihe: 2002 - 2006			Reihe: 1951 - 2007		
NQ	3.66	26.01.		0.92	04.04.2005		0.56	20.02.1979	
NQ_T	6.32	25.02.					4.00	11.01.1954	
$MJNQ_T$							7.10		
NJMQ							18.1		1964
MQ,Mq,h_A	21.7	26.1	822	22.3	26.9	848	24.4	29.4	927
HJMQ							32.8		1965
MJHQ							146		
HQ	117	02.07.		168	09.07.2004		358	06.08.1985	
NNQ seit 1951:	0.56	20.02.1979		**HHQ seit** 1951:	358	06.08.1985			

Berichtsjahr(J) Überschreitungsdauer der Abflüsse in Tagen Reihe(R): 2002-2006												
m³/s	Tage(J)	Tage(R)	m³/s	Tage(J)	Tage(R)	m³/s	Tage(J)	Tage(R)	m³/s	Tage(J)	Tage(R)	
10000			500			20.0	182	156.6	1.00			
8000			350			16.0	199	190.8	0.80			
6000			250			12.0	223	240.4	0.60			
4000			180			9.00	271	302.8	0.40			
3000			140			7.00	333	356.4	0.30			
2000			100		0.6	5.00	365	365.2	0.20			
1600			80.0		1.0	3.50			0.10			
1200			60.0	1	8.4	2.50			0.06			
900			40.0	43	50.0	1.80			0.03			
700			30.0	104	100.0	1.40			0.00			

siehe Tabelle Überleitungen u. Speicherungen d. Berichtsjahrs
durch Kraftwerksbetrieb beeinflusst
Minima durch Abstellungen des KW Untere Sill beeinflusst
Im Jän,Feb,Mrz,Apr,Mai,Jun,Jul,Aug,Sep,Okt,Nov,Dez n.erg.W.erm.

Nr. 104 Weer
Weerbach

Mst.Nr. 201665 Art: Schreibpegel Einzugsgebiet: 72.8 km²

Monat	I	II	III	IV	V	VI	VII	VIII	IX	X	XI	XII
Tag	Tägliche Abflüsse 2007 in m³/s											
1.	0.92	0.84	0.86	0.82	2.06	2.79	2.85	1.74	3.25	2.88	1.42	1.31
2.	0.88	0.83	1.04	0.85	2.03	2.81	5.31	2.24	3.04	2.75	1.43	1.29
3.	0.90	0.83	0.91	0.85	1.99	2.84	4.19	2.73	2.98	2.69	1.41	1.31
4.	0.89	0.79	0.84	0.85	1.93	3.11	4.90	1.98	3.56	2.56	1.43	1.27
5.	0.80	0.79	0.82	0.82	1.92	3.42	4.31	1.74	3.79	2.53	1.36	1.24
6.	0.97	0.80	0.85	0.86	2.33	3.31	4.03	1.76	4.61	2.51	1.34	1.22
7.	0.89	0.81	0.87	0.90	2.08	3.16	3.73	1.61	4.49	2.42	1.35	1.28
8.	0.86	0.79	0.93	0.98	1.92	3.04	3.72	2.00	4.51	2.33	1.34	1.41
9.	1.04	0.79	0.84	0.97	2.01	2.85	6.06	2.24	5.00	2.26	1.29	1.28
10.	0.96	0.78	0.81	1.02	2.03	2.85	5.89	2.34	5.08	2.21	1.26	1.22
11.	1.00	0.77	0.78	1.09	2.02	2.69	4.99	2.09	6.36	2.13	1.44	1.22
12.	1.03	0.79	0.75	1.25	2.25	2.70	4.70	2.01	5.51	2.05	1.49	1.20
13.	0.93	0.83	0.77	1.43	2.18	2.68	4.41	1.90	5.25	1.98	1.33	1.17
14.	0.90	0.77	0.71	1.57	2.31	2.50	4.16	1.86	5.09	1.91	1.31	1.12
15.	0.86	0.79	0.83	1.65	3.10	2.40	3.86	1.78	5.08	1.88	1.26	1.03
16.	0.85	0.76	0.80	1.67	2.57	2.59	3.58	1.84	5.13	1.84	1.17	1.03
17.	0.85	0.75	0.77	1.79	2.74	2.29	3.32	3.80	5.17	1.78	1.21	1.06
18.	0.85	0.74	0.80	1.78	2.66	2.43	3.13	2.76	6.65	1.81	1.17	1.05
19.	1.38	0.73	0.91	1.78	2.40	2.34	2.92	2.82	5.87	1.85	1.20	1.03
20.	1.17	0.74	0.84	1.75	2.33	2.73	2.72	3.63	5.13	1.78	1.16	1.03
21.	1.01	0.71	0.83	1.80	2.35	3.68	2.60	3.13	4.79	1.75	1.34	1.02
22.	0.95	0.73	0.78	1.80	2.42	3.79	2.49	2.92	4.45	1.73	1.61	1.00
23.	0.95	0.73	0.82	1.80	2.53	3.63	2.37	2.76	4.15	1.68	1.65	0.98
24.	0.83	0.73	0.82	1.90	3.08	3.25	2.71	2.64	3.89	1.66	1.79	0.97
25.	0.89	0.73	0.77	1.91	3.29	3.05	2.36	2.51	3.77	1.63	1.52	0.95
26.	0.84	0.78	0.87	1.98	2.98	4.84	2.11	2.40	3.83	1.67	1.54	0.94
27.	0.86	0.79	0.83	2.01	2.90	3.60	2.02	2.32	3.53	1.71	1.38	0.92
28.	0.88	0.87	0.81	2.05	2.80	3.38	1.95	2.33	3.65	1.68	1.35	0.93
29.	0.85		0.81	2.09	3.44	3.18	1.88	3.32	3.26	1.58	1.33	0.91
30.	0.83		0.79	2.09	2.86	3.11	2.14	4.62	3.06	1.54	1.30	0.91
31.	0.82		0.80		2.76		1.85	3.48		1.52		0.92
	Extremwerte in m³/s											
am	26.	15.	14.	06.	02.	30.	29.	05.	24.	29.	16.	28.
NQ	0.31	0.31	0.34	0.40	1.81	1.99	0.59	0.40	2.58	0.98	0.40	0.40
HQ	1.90	1.90	1.64	2.18	7.34	9.47	15.1	7.85	9.66	3.01	2.90	2.08
am	19.	28.	26.	26.	24.	26.	02.	30.	18.	01.	26.	11.
	Monatsmittel in m³/s(MQ),l/s.km²(Mq) bzw.Monatssummen in mm (h_A)											
MQ	0.92	0.78	0.83	1.47	2.46	3.03	3.46	2.49	4.46	2.01	1.37	1.10
Mq	12.7	10.7	11.4	20.2	33.8	41.7	47.5	34.2	61.3	27.6	18.9	15.2
h_A	34	26	30	52	91	108	127	92	159	74	49	39

Reihe: 2002-2006	Mittlere Monatsmittel in m³/s (MQ),l/s.km²(Mq) bzw. -summen in mm (h_A)											
MQ	0.86	0.75	1.00	1.72	4.64	4.47	3.29	2.76	2.07	1.91	1.56	1.12
Mq	11.8	10.3	13.7	23.6	63.7	61.4	45.1	37.9	28.4	26.3	21.4	15.4
h_A	32	25	37	61	171	159	121	101	74	70	56	40
Reihe: 1971-2007	**Mittlere Monatsmittel mit Extremwerten in m³/s**											
NQ	0.07	0.09	0.08	0.06	0.08	0.58	0.24	0.22	0.09	0.10	0.07	0.06
NQ_T	0.34	0.31	0.30	0.48	0.84	1.68	1.10	1.04	0.87	0.73	0.47	0.44
MNQ_T	0.59	0.54	0.58	0.96	2.45	3.62	2.64	1.92	1.65	1.27	0.97	0.73
NMQ	0.45	0.47	0.49	0.83	1.54	3.03	1.87	1.44	1.22	0.95	0.69	0.59
MQ	0.76	0.69	0.89	1.56	4.45	5.27	4.07	2.88	2.31	1.72	1.26	0.98
HMQ	1.06	0.94	1.44	3.12	8.11	8.14	8.64	5.43	4.46	3.02	2.57	1.60
MHQ	2.14	2.30	2.51	4.25	9.30	11.5	11.3	9.64	6.09	4.02	2.86	2.74
HQ	3.30	7.73	4.89	10.5	18.1	20.3	20.5	35.2	10.6	8.23	6.82	8.53

Jahreswerte in m³/s (Q),l/s.km²(Mq), mm (h_A)									
	Berichtsjahr			Reihe: 2002 - 2006			Reihe: 1971 - 2007		
NQ	0.31	26.01.		0.23	08.02.2005		0.06	29.12.1978	
NQ_T	0.71	14.03.					0.30	04.03.1979	
$MJNQ_T$							0.51		
NJMQ							1.59		1976
MQ,Mq,h_A	2.04	28.0	883	2.19	30.0	947	2.24	30.8	972
HJMQ							2.85		2000
MJHQ							14.2		
HQ	15.1	02.07.		22.0	23.08.2005		35.2	06.08.1985	
NNQ seit 1971:	0.06	29.12.1978		**HHQ seit** 1971:	35.2	06.08.1985			

Berichtsjahr(J) Überschreitungsdauer der Abflüsse in Tagen Reihe(R): 2002-2006												
m³/s	Tage(J)	Tage(R)	m³/s	Tage(J)	Tage(R)	m³/s	Tage(J)	Tage(R)	m³/s	Tage(J)	Tage(R)	
10000			500			20.0			1.00	264	274.2	
8000			350			16.0			0.80	336	317.6	
6000			250			12.0		0.4	0.60	365	363.6	
4000			180			9.00		1.8	0.40		365.2	
3000			140			7.00		5.2	0.30			
2000			100			5.00	15	26.4	0.20			
1600			80.0			3.50	48	64.0	0.10			
1200			60.0			2.50	110	109.4	0.06			
900			40.0			1.80	176	160.4	0.03			
700			30.0			1.40	214	214.4	0.00			

durch Kraftwerksbetrieb beeinflusst

Abflüsse

Nr. 106 Jenbach-Rotholz
Inn

Mst.Nr. 201681 Art: Schreibpegel Einzugsgebiet: 7230.7 km²

Zuleitungen aus: 218.0 km² Ableitungen aus: 163.8 km² E(wirksam): 7284.9 km²

Monat	I	II	III	IV	V	VI	VII	VIII	IX	X	XI	XII
Tag	Tägliche Abflüsse 2007 in m³/s											
1.	70.7	94.8	97.0	87.6	177	284	252	237	320	183	102	91.9
2.	65.2	100	101	84.9	163	267	342	261	258	210	84.0	79.2
3.	71.3	90.7	88.4	106	172	227	425	304	256	207	84.7	76.0
4.	75.0	76.5	96.0	119	161	260	423	234	296	185	73.6	96.6
5.	80.3	79.2	70.7	106	154	315	403	206	290	196	80.9	93.4
6.	63.1	99.1	90.1	94.3	146	325	343	217	307	198	104	91.0
7.	55.9	92.3	106	73.0	148	316	299	267	303	181	115	91.4
8.	59.0	103	119	77.9	147	347	285	289	303	189	121	87.3
9.	76.5	96.3	123	82.4	163	334	380	360	281	208	103	69.8
10.	79.7	79.6	105	96.4	172	319	528	344	266	200	89.6	82.4
11.	73.8	60.5	82.9	119	166	378	435	275	291	183	84.0	110
12.	80.8	75.1	84.8	133	168	392	383	230	262	176	87.1	105
13.	70.8	86.2	119	149	178	363	345	255	269	182	107	100
14.	67.5	87.4	106	155	195	369	336	280	263	139	119	101
15.	78.0	107	105	142	242	377	321	255	251	146	121	90.2
16.	91.2	75.3	102	148	231	383	342	289	212	164	113	65.6
17.	93.5	64.0	95.0	170	205	311	372	318	229	167	93.8	69.8
18.	98.2	65.9	76.3	177	200	313	367	275	284	159	73.4	96.4
19.	110	61.3	97.8	171	176	354	375	259	292	164	84.3	100
20.	125	80.5	110	160	167	368	345	295	251	149	122	102
21.	92.3	89.2	122	162	200	415	311	280	241	115	102	104
22.	86.0	91.3	116	152	292	395	295	260	209	137	116	88.2
23.	108	92.5	105	158	315	367	264	279	184	150	114	64.4
24.	128	74.0	102	168	324	311	300	279	192	156	111	63.2
25.	121	62.5	78.0	161	341	340	265	252	209	169	86.5	57.7
26.	117	65.2	73.5	175	338	412	270	208	233	163	91.0	54.3
27.	90.3	91.6	97.0	189	323	356	280	220	218	149	99.2	50.5
28.	72.9	98.5	87.7	189	293	338	265	268	215	124	108	62.1
29.	84.4		85.6	170	309	322	250	315	190	138	97.2	59.4
30.	102		105	181	277	293	237	446	163	166	92.6	56.3
31.	114		93.0		268		227	408		130		53.5
	Extremwerte in m³/s											
am	08.	19.	26.	02.	07.	03.	31.	05.	30.	28.	19.	27.
NQ	44.8	44.2	51.8	59.5	117	207	198	163	148	101	58.6	42.2
HQ	158	152	152	221	388	468	600	548	381	237	152	136
am	20.	15.	21.	26.	26.	21.	10.	30.	01.	02.	20.	11.
	Monatsmittel in m³/s(MQ),l/s.km²(Mq) bzw.Monatssummen in mm (h_A)											
MQ	87.2	83.6	98.1	138	220	338	331	279	251	167	99.3	81.1
Mq	12.0	11.5	13.5	19.0	30.2	46.5	45.5	38.4	34.5	22.9	13.6	11.1
h_A	32	28	36	49	81	120	122	103	89	61	35	29

Reihe: 2002-2006 **Mittlere Monatsmittel in m³/s (MQ),l/s.km²(Mq) bzw. -summen in mm (h_A)**

MQ	94.3	97.3	106	133	304	425	343	293	192	147	135	100
Mq	13.0	13.4	14.5	18.2	41.7	58.3	47.1	40.2	26.4	20.2	18.6	13.8
h_A	35	32	39	47	112	151	126	108	68	54	48	36

Reihe: 1971-2007 **Mittlere Monatsmittel mit Extremwerten in m³/s**

NQ	41.1	35.5	38.2	40.8	55.9	132	163	117	75.2	55.4	50.4	42.2
NQ_T	55.4	50.4	47.0	48.2	65.9	155	200	138	96.0	70.8	63.6	50.5
MNQ_T	70.4	70.1	71.9	86.7	156	279	307	234	158	114	89.1	71.4
NMQ	76.2	66.4	76.1	83.6	131	272	256	181	144	90.3	87.3	76.2
MQ	99.2	98.4	107	131	292	434	425	328	226	166	125	102
HMQ	123	119	148	236	552	603	697	462	297	282	211	147
MHQ	157	157	172	232	525	725	696	610	391	285	198	166
HQ	193	346	273	385	859	1274	1427	1609	995	625	552	258

Jahreswerte in m³/s (Q),l/s.km²(Mq), mm (h_A)

	Berichtsjahr			Reihe: 2002 - 2006			Reihe: 1971 - 2007		
NQ	42.2	27.12.		42.2	30.12.2005		35.5	29.02.1972	
NQ_T	50.5	27.12.					47.0	05.03.1973	
$MJNQ_T$							63.5		
NJMQ							159		1976
MQ,Mq,h_A	182	24.9	787	198	27.2	857	212	29.1	917
HJMQ							278		1999
MJHQ							849		
HQ	600	10.07.		1609	23.08.2005		1609	23.08.2005	

NNQ seit 1971: 35.5 29.02.1972 **HHQ seit** 1971: 1609 23.08.2005

Berichtsjahr(J) Überschreitungsdauer der Abflüsse in Tagen Reihe(R): 2002-2006

m³/s	Tage(J)	Tage(R)	m³/s	Tage(J)	Tage(R)	m³/s	Tage(J)	Tage(R)	m³/s	Tage(J)	Tage(R)
10000			500	1	13.0	20.0			1.00		
8000			350	26	45.4	16.0			0.80		
6000			250	110	101.2	12.0			0.60		
4000			180	152	148.4	9.00			0.40		
3000			140	196	194.0	7.00			0.30		
2000			100	255	288.8	5.00			0.20		
1600			80.0	317	333.6	3.50			0.10		
1200		0.2	60.0	357	362.4	2.50			0.06		
900		0.2	40.0	365	365.2	1.80			0.03		
700		0.8	30.0			1.40			0.00		

siehe Tabelle Überleitungen u. Speicherungen d. Berichtsjahrs
durch Kraftwerksbetrieb beeinflusst
Im Jän,Feb,Mrz,Mai nach ergänzten Wasserständen ermittelt

Nr. 107 Klaushof (Brücke)
Ziller

Mst.Nr. 201699 Art: Schreibpegel Einzugsgebiet: 135.3 km²

Ableitungen aus: 113.8 km² E(wirksam): 21.5km²

Monat	I	II	III	IV	V	VI	VII	VIII	IX	X	XI	XII
Tag	Tägliche Abflüsse 2007 in m³/s											
1.	0.21	0.20	0.22	0.28	0.42	1.01	0.74	0.69	0.68	3.12	0.47	0.37
2.	0.20	0.20	0.22	0.31	0.42	1.00	3.41	0.70	0.62	2.66	0.45	0.37
3.	0.20	0.20	0.21	0.33	0.40	0.90	1.11	0.84	0.72	1.32	0.49	0.34
4.	0.20	0.19	0.20	0.32	0.39	0.82	1.57	0.68	0.94	0.60	0.72	0.30
5.	0.21	0.19	0.20	0.29	0.37	0.78	1.15	0.65	0.93	0.61	1.40	0.30
6.	0.20	0.19	0.21	0.32	0.49	0.73	1.01	0.62	1.05	0.65	1.90	0.31
7.	0.21	0.19	0.21	0.36	0.45	0.69	0.90	0.61	1.93	0.60	1.91	0.32
8.	0.21	0.19	0.23	0.42	0.40	0.71	0.86	0.63	2.18	0.60	1.04	0.32
9.	0.23	0.19	0.22	0.43	0.39	0.67	2.20	0.81	2.11	0.53	0.86	0.31
10.	0.25	0.19	0.21	0.44	0.38	0.66	2.33	0.70	1.99	0.55	0.80	0.30
11.	0.23	0.19	0.21	0.48	0.37	0.68	1.85	0.72	2.07	0.53	0.81	0.29
12.	0.23	0.19	0.24	0.57	0.40	0.76	1.51	0.72	1.73	0.52	0.78	0.29
13.	0.21	0.19	0.27	0.68	0.40	0.78	1.32	0.67	1.70	0.50	0.72	0.29
14.	0.21	0.19	0.30	0.64	0.50	0.72	1.18	0.65	1.62	0.49	0.75	0.28
15.	0.21	0.20	0.31	0.58	1.93	0.66	1.07	0.62	1.78	0.49	0.72	0.27
16.	0.21	0.19	0.31	0.56	0.72	0.71	0.99	0.60	1.76	0.46	0.72	0.25
17.	0.21	0.19	0.30	0.53	0.70	0.63	0.94	2.01	1.61	0.44	0.76	0.25
18.	0.21	0.19	0.29	0.47	0.69	0.66	0.87	0.90	6.92	0.50	0.76	0.25
19.	0.26	0.19	0.32	0.42	0.75	0.64	0.83	0.86	1.56	0.47	0.76	0.24
20.	0.25	0.19	0.29	0.45	0.77	0.64	0.81	2.21	1.26	0.46	0.77	0.24
21.	0.23	0.19	0.28	0.46	0.76	1.05	0.77	1.19	1.10	0.47	1.03	0.24
22.	0.21	0.19	0.27	0.48	0.78	0.74	0.79	0.96	1.01	0.49	0.84	0.23
23.	0.21	0.19	0.26	0.49	0.77	0.77	0.75	0.87	0.96	0.51	0.55	0.21
24.	0.21	0.19	0.26	0.51	0.71	0.67	0.79	0.81	0.96	0.52	0.74	0.20
25.	0.20	0.19	0.26	0.47	0.69	0.63	0.75	0.79	0.95	0.54	0.51	0.19
26.	0.20	0.19	0.29	0.51	0.70	0.86	0.71	0.75	0.93	0.55	0.43	0.17
27.	0.20	0.19	0.29	0.52	0.68	0.82	0.70	0.73	0.91	0.62	0.42	0.16
28.	0.20	0.23	0.28	0.50	0.63	0.80	0.75	0.72	0.90	0.60	0.40	0.16
29.	0.19		0.29	0.48	0.76	0.74	0.70	1.02	0.80	0.55	0.38	0.16
30.	0.20		0.28	0.45	0.68	0.75	0.76	5.38	0.94	0.51	0.38	0.16
31.	0.20		0.27		0.72		0.69	0.87		0.51		0.16
	Extremwerte in m³/s											
am	31.	17.	20.	01.	10.	19.	27.	07.	03.	20.	29.	31.
NQ	0.19	0.18	0.17	0.26	0.34	0.54	0.56	0.47	0.58	0.43	0.37	0.16
HQ	0.30	0.25	0.35	1.03	17.7	12.8	27.2	53.5	45.0	3.76	3.10	0.38
am	09.	28.	14.	13.	15.	21.	02.	30.	18.	01.	06.	01.
	Monatsmittel in m³/s(MQ),l/s.km²(Mq) bzw.Monatssummen in mm (h_A)											
MQ	0.21	0.19	0.26	0.46	0.62	0.76	1.12	1.00	1.49	0.71	0.78	0.26
Mq	9.92	8.99	12.0	21.3	28.9	35.2	52.2	46.5	69.2	32.9	36.1	11.9
h_A	27	22	32	55	77	91	140	125	179	88	94	31

Reihe: 2002-2006 **Mittlere Monatsmittel in m³/s (MQ),l/s.km²(Mq) bzw. -summen in mm (h_A)**

MQ	0.15	0.13	0.25	0.51	1.18	1.42	1.84	1.45	0.64	0.67	0.44	0.23
Mq	7.15	5.94	11.8	23.8	54.8	66.2	85.7	67.2	29.8	31.4	20.7	10.8
h_A	19	14	32	62	147	172	229	180	77	84	54	28

Reihe: 1981-2007 **Mittlere Monatsmittel mit Extremwerten in m³/s**

NQ	.018	.007	.012	.021	0.16	0.46	0.25	0.25	0.25	0.09	.021	.033
NQ_T	.018	.009	.012	.022	0.18	0.51	0.46	0.34	0.27	0.09	.043	.033
MNQ_T	0.09	0.08	0.10	0.23	0.57	0.99	0.86	0.72	0.56	0.40	0.24	0.15
NMQ	.025	.022	.022	0.17	0.55	0.76	0.80	0.67	0.38	0.15	0.07	.042
MQ	0.12	0.12	0.21	0.54	1.16	2.00	1.82	1.42	0.89	0.68	0.36	0.19
HMQ	0.27	0.58	0.57	2.53	1.90	5.55	5.05	4.85	1.59	1.49	0.97	0.40
MHQ	0.50	0.86	1.37	6.11	20.0	32.7	36.2	28.9	16.8	8.22	2.80	0.34
HQ	8.33	15.8	11.6	40.7	50.3	102	102	97.7	56.5	42.0	29.1	0.87

Jahreswerte in m³/s (Q),l/s.km²(Mq), mm (h_A)

	Berichtsjahr			Reihe: 2002 - 2006			Reihe: 1981 - 2007		
NQ	0.16	31.12.		0.05	12.03.2006		.007	10.02.1989	
NQ_T	0.16	31.12.					.009	10.02.1989	
$MJNQ_T$							0.07		
NJMQ							0.54		1990
MQ,Mq,h_A	0.66	30.5	962	0.75	34.9	1100	0.79	36.9	1165
HJMQ							1.23		1981
MJHQ							56.1		
HQ	53.5	30.08.		80.8	11.07.2005		102	18.07.1981	

NNQ seit 1951: .007 10.02.1989 **HHQ seit** 1951: 150 21.08.1956

Berichtsjahr(J) Überschreitungsdauer der Abflüsse in Tagen Reihe(R): 2002-2006

m³/s	Tage(J)	Tage(R)	m³/s	Tage(J)	Tage(R)	m³/s	Tage(J)	Tage(R)	m³/s	Tage(J)	Tage(R)
10000			500			20.0		0.8	1.00	46	66.0
8000			350			16.0		0.8	0.80	80	109.2
6000			250			12.0		0.8	0.60	171	160.8
4000			180			9.00		1.0	0.40	230	217.8
3000			140			7.00		2.0	0.30	257	247.8
2000			100			5.00	2	2.8	0.20	334	280.6
1600			80.0			3.50	2	4.2	0.10	365	341.4
1200			60.0			2.50	5	7.2	0.06		363.6
900			40.0		0.2	1.80	18	14.8	0.03		365.2
700			30.0		0.6	1.40	28	29.4	0.00		

siehe Tabelle Überleitungen u. Speicherungen d. Berichtsjahrs
durch Kraftwerksbetrieb beeinflusst

Abflüsse

Nr. 108 Neukaser Zamserbach

Mst.Nr. 201996 Art: Schreibpegel Einzugsgebiet: 24.2 km²

Monat	I	II	III	IV	V	VI	VII	VIII	IX	X	XI	XII
Tag	Tägliche Abflüsse 2007 in m³/s											
1.	0.17	0.09	0.10	0.17	1.68	1.43	2.04	1.37	1.62	0.80	0.25	0.15
2.	0.17	0.09	0.10	0.18	1.46	1.39	5.83	1.85	1.27	0.97	0.24	0.15
3.	0.16	0.09	0.10	0.18	1.20	1.40	3.61	1.91	1.30	1.07	0.24	0.14
4.	0.16	0.09	0.10	0.19	1.07	1.69	5.65	1.33	1.83	0.94	0.24	0.13
5.	0.16	0.09	0.10	0.20	1.05	1.94	3.03	1.52	1.28	0.99	0.24	0.13
6.	0.16	0.09	0.11	0.24	1.15	1.84	2.28	1.76	1.11	1.08	0.23	0.12
7.	0.15	0.09	0.11	0.31	1.09	1.89	2.20	2.02	1.04	0.83	0.22	0.12
8.	0.15	0.08	0.11	0.39	1.18	1.93	2.54	3.29	1.14	0.71	0.21	0.12
9.	0.15	0.08	0.11	0.41	1.17	1.91	5.38	3.31	1.65	0.63	0.21	0.12
10.	0.15	0.08	0.12	0.51	1.15	2.87	4.16	2.48	1.70	0.59	0.20	0.12
11.	0.14	0.08	0.12	0.64	1.46	2.78	3.06	1.87	1.64	0.55	0.20	0.11
12.	0.14	0.08	0.12	0.96	2.06	2.28	2.51	2.18	1.42	0.54	0.20	0.11
13.	0.14	0.08	0.12	1.27	1.84	1.89	2.42	1.74	1.32	0.50	0.19	0.11
14.	0.13	0.08	0.13	1.39	2.21	2.01	2.80	1.55	1.30	0.48	0.19	0.11
15.	0.13	0.08	0.13	1.32	2.35	2.35	3.13	1.74	1.43	0.49	0.19	0.11
16.	0.13	0.08	0.13	1.44	1.51	2.64	3.02	1.82	1.42	0.48	0.18	0.11
17.	0.13	0.08	0.13	1.52	1.38	1.78	2.82	7.24	1.60	0.45	0.18	0.11
18.	0.12	0.08	0.13	1.26	1.36	2.12	2.84	3.44	1.84	0.42	0.18	0.10
19.	0.12	0.08	0.14	1.07	1.52	2.45	2.79	2.44	1.99	0.36	0.17	0.10
20.	0.12	0.08	0.14	1.23	1.89	2.67	2.64	4.30	1.29	0.38	0.17	0.10
21.	0.12	0.08	0.14	1.44	2.25	5.60	2.55	2.78	1.06	0.37	0.18	0.10
22.	0.12	0.09	0.14	1.56	2.85	4.18	2.29	2.09	0.99	0.35	0.18	0.10
23.	0.11	0.09	0.15	1.78	2.89	3.63	2.14	2.10	1.00	0.33	0.25	0.10
24.	0.11	0.09	0.15	1.71	3.24	2.93	1.91	1.79	0.98	0.31	0.36	0.10
25.	0.11	0.09	0.15	1.74	3.07	2.80	1.80	1.52	0.98	0.30	0.27	0.10
26.	0.11	0.09	0.15	2.18	2.61	2.85	1.80	1.71	0.93	0.30	0.24	0.09
27.	0.10	0.09	0.16	2.19	2.60	2.11	1.79	1.58	0.84	0.37	0.21	0.09
28.	0.10	0.10	0.16	2.38	1.71	1.80	1.77	1.58	0.82	0.38	0.18	0.09
29.	0.10		0.16	2.26	1.33	1.69	1.71	2.53	0.74	0.33	0.17	0.09
30.	0.10		0.17	2.00	1.24	2.05	1.48	4.29	0.71	0.30	0.16	0.09
31.	0.10		0.17		1.32		1.21	2.68		0.28		0.09
	Extremwerte in m³/s											
am	31.	11.	01.	01.	05.	03.	31.	01.	30.	31.	30.	31.
NQ	0.09	0.08	0.10	0.17	0.98	1.27	1.06	0.89	0.70	0.26	0.16	0.09
HQ	0.17	0.10	0.17	3.26	5.03	8.30	9.21	14.5	2.90	1.20	0.41	0.16
am	01.	28.	31.	28.	24.	21.	02.	17.	19.	03.	24.	01.
	Monatsmittel in m³/s(MQ),l/s.km²(Mq) bzw.Monatssummen in mm (h_A)											
MQ	0.13	0.09	0.13	1.14	1.77	2.36	2.75	2.38	1.27	0.54	0.21	0.11
Mq	5.42	3.55	5.39	47.0	73.2	97.7	114	98.4	52.7	22.5	8.73	4.54
h_A	15	9	14	122	196	253	304	264	137	60	23	12

Reihe: 2002-2006 **Mittlere Monatsmittel in m³/s (MQ),l/s.km²(Mq) bzw. -summen in mm (h_A)**

MQ	0.11	0.08	0.11	0.43	2.35	3.52	3.28	2.23	1.13	0.91	0.67	0.22
Mq	4.67	3.16	4.71	17.7	96.9	146	136	92.3	46.8	37.6	27.8	9.26
h_A	13	8	13	46	260	377	363	247	121	101	72	24

Reihe: 1976-2007 **Mittlere Monatsmittel mit Extremwerten in m³/s**

NQ	0.05	.045	.043	.043	0.09	0.54	0.76	0.52	0.32	0.15	0.12	0.07
NQ_T	0.05	.045	.043	.043	0.10	0.62	0.98	0.62	0.32	0.18	0.12	0.07
MNQ_T	0.09	0.07	0.07	0.11	0.56	1.34	1.63	1.17	0.70	0.38	0.21	0.13
NMQ	0.06	.047	.044	0.08	0.55	2.08	1.73	1.21	0.79	0.43	0.15	0.09
MQ	0.10	0.08	0.10	0.33	2.08	3.15	2.99	2.11	1.30	0.81	0.36	0.17
HMQ	0.17	0.13	0.19	1.14	3.68	4.23	4.42	2.91	2.45	1.65	1.19	0.34
MHQ	0.12	0.09	0.29	1.56	6.46	8.71	10.2	8.71	6.00	3.91	1.41	0.26
HQ	0.21	0.13	2.02	6.52	11.3	20.4	22.5	19.9	19.7	11.9	7.42	0.95

Jahreswerte in m³/s (Q),l/s.km²(Mq), mm (h_A)

	Berichtsjahr			Reihe: 2002 - 2006			Reihe: 1976 - 2007		
NQ	0.08	11.02.		0.05	24.02.2003		.043	03.04.1995	
NQ_T	0.08	11.02.					.043	02.04.1995	
$MJNQ_T$							0.07		
NJMQ							0.81		1976
MQ,Mq,h_A	1.08	44.6	1408	1.26	52.2	1645	1.14	47.1	1484
HJMQ							1.45		2000
MJHQ							12.9		
HQ	14.5	17.08.		15.9	01.07.2003		22.5	19.07.1987	

NNQ seit 1976: .043 03.04.1995 **HHQ seit** 1976: 22.5 19.07.1987

Berichtsjahr(J) Überschreitungsdauer der Abflüsse in Tagen Reihe(R): 2002-2006

m³/s	Tage(J)	Tage(R)	m³/s	Tage(J)	Tage(R)	m³/s	Tage(J)	Tage(R)	m³/s	Tage(J)	Tage(R)
10000			500			20.0			1.00	165	150.8
8000			350			16.0			0.80	177	169.2
6000			250			12.0			0.60	182	188.6
4000			180			9.00			0.40	193	210.2
3000			140			7.00	1	0.6	0.30	208	227.8
2000			100			5.00	5	6.2	0.20	227	253.6
1600			80.0			3.50	11	37.4	0.10	332	307.4
1200			60.0			2.50	42	70.8	0.06	365	361.0
900			40.0			1.80	89	98.8	0.03		365.2
700			30.0			1.40	129	123.8	0.00		

ausgewertet nach Erhebung der Verbund Austrian Hydro Power AG
Im Jän,Feb,Mrz,Apr,Dez durch Eis beeinflusst
Im Mrz,Apr,Dez nach ergänzten Wasserständen ermittelt

Nr. 109 Sausteinaste Zemmbach

Mst.Nr. 201715 Art: Schreibpegel Einzugsgebiet: 225.0 km²

Ableitungen aus: 194.5 km² E(wirksam): 30.5km²

Monat	I	II	III	IV	V	VI	VII	VIII	IX	X	XI	XII
Tag	Tägliche Abflüsse 2007 in m³/s											
1.	0.59	0.59	0.55	1.05	1.06	1.39	1.25	1.04	1.38	3.15	2.06	1.36
2.	0.57	0.59	0.58	1.10	1.04	1.33	6.87	1.08	1.31	3.11	2.03	1.34
3.	0.57	0.57	0.54	1.12	1.03	1.43	1.96	1.28	1.47	3.20	2.00	1.30
4.	0.58	0.55	0.56	1.12	1.00	1.86	2.99	1.09	1.76	3.15	1.99	1.21
5.	0.58	0.57	0.57	1.08	0.96	1.56	1.90	1.02	1.64	3.27	1.99	1.14
6.	0.58	0.59	0.57	1.11	1.09	1.41	1.63	1.02	1.71	4.45	1.96	1.11
7.	0.57	0.57	0.67	1.16	1.02	1.32	1.47	1.03	2.05	3.48	1.92	1.15
8.	0.57	0.57	0.66	1.18	0.97	1.29	1.37	1.35	2.17	3.01	1.89	1.19
9.	0.58	0.58	0.61	1.16	0.99	1.78	5.07	2.30	2.14	2.82	1.86	1.14
10.	0.64	0.55	0.58	1.22	0.96	3.60	2.94	1.49	2.09	2.70	1.85	1.12
11.	0.62	0.56	0.55	1.25	1.02	1.34	2.01	1.25	2.26	2.58	1.84	1.12
12.	0.65	0.58	0.60	1.23	1.05	1.29	1.81	1.19	1.95	2.48	1.82	1.12
13.	0.59	0.60	0.67	1.31	1.01	1.26	1.62	1.17	1.82	2.42	1.77	1.11
14.	0.58	0.59	0.66	1.30	1.05	1.24	1.50	1.13	1.75	2.35	1.73	1.11
15.	0.58	0.58	0.62	1.26	1.22	1.62	1.41	1.08	1.68	2.29	1.71	1.10
16.	0.59	0.56	0.60	1.24	1.13	1.40	1.35	1.08	1.53	2.23	1.69	1.08
17.	0.57	0.58	0.58	1.23	1.17	1.18	1.27	8.29	1.63	2.17	1.67	1.09
18.	0.57	0.57	0.60	1.18	1.24	1.21	1.23	1.43	3.69	2.22	1.65	1.07
19.	0.80	0.55	0.68	1.12	1.23	1.16	1.22	1.50	1.77	2.17	1.63	1.06
20.	0.74	0.51	0.60	1.13	1.22	1.35	1.15	3.44	1.57	2.14	1.65	1.04
21.	0.69	0.49	0.58	1.13	1.22	6.25	1.11	1.68	1.50	2.12	1.86	1.05
22.	0.64	0.51	0.55	1.15	1.43	1.80	1.09	1.45	1.45	2.09	2.05	1.04
23.	0.65	0.50	0.57	1.13	1.17	1.51	1.08	1.44	1.83	2.07	2.15	1.02
24.	0.63	0.50	0.54	1.10	1.16	1.32	1.17	1.31	2.99	2.05	2.91	1.00
25.	0.61	0.48	0.55	1.12	1.20	1.27	1.07	1.26	3.01	2.06	2.37	0.99
26.	0.61	0.52	0.62	1.16	1.15	2.24	1.03	1.20	4.49	2.13	2.33	0.98
27.	0.59	0.52	0.62	1.15	1.14	1.39	1.03	1.19	3.35	2.28	2.09	0.98
28.	0.59	0.55	0.91	1.12	1.10	1.34	1.08	1.32	3.58	2.32	1.55	0.97
29.	0.60		1.14	1.12	1.24	1.29	1.06	1.79	3.38	2.19	1.39	0.95
30.	0.60		1.07	1.07	1.20	1.34	1.20	4.38	3.20	2.12	1.37	0.95
31.	0.58		1.07		1.30		1.08	1.57		2.08		0.94
	Extremwerte in m³/s											
am	03.	21.	18.	01.	05.	20.	28.	07.	03.	25.	30.	31.
NQ	0.54	0.45	0.32	1.02	0.94	1.07	0.97	0.95	1.26	2.02	1.36	0.92
HQ	0.98	0.65	1.37	1.72	2.42	18.2	33.3	32.7	10.1	5.91	3.33	1.36
am	19.	13.	28.	11.	22.	21.	02.	17.	18.	06.	24.	01.
	Monatsmittel in m³/s(MQ),l/s.km²(Mq) bzw.Monatssummen in mm (h_A)											
MQ	0.61	0.55	0.65	1.16	1.12	1.66	1.74	1.71	2.21	2.55	1.89	1.09
Mq	20.0	18.1	21.4	38.1	36.8	54.4	57.1	55.9	72.3	83.5	62.1	35.8
h_A	54	44	57	99	98	141	153	150	187	224	161	93

Reihe: 2002-2006 **Mittlere Monatsmittel in m³/s (MQ),l/s.km²(Mq) bzw. -summen in mm (h_A)**

MQ	0.60	0.57	0.79	1.18	1.80	2.12	2.60	1.92	1.20	1.12	1.10	0.71
Mq	19.8	18.8	25.8	38.8	58.9	69.6	85.1	62.8	39.2	36.7	36.0	23.3
h_A	53	45	69	101	158	180	228	168	102	98	93	60

Reihe: 1971-2007 **Mittlere Monatsmittel mit Extremwerten in m³/s**

NQ	.011	.008	0.08	.010	0.53	0.81	0.49	0.49	0.50	0.49	0.06	.030
NQ_T	0.22	0.20	0.27	0.48	0.60	0.86	0.71	0.51	0.51	0.50	0.06	0.31
MNQ_T	0.51	0.49	0.53	0.76	1.20	1.41	1.34	1.08	0.94	0.84	0.71	0.60
NMQ	0.38	0.30	0.40	0.65	1.03	1.15	1.03	0.96	0.89	0.60	0.54	0.43
MQ	0.58	0.56	0.72	1.14	1.88	2.26	2.38	1.76	1.37	1.22	0.89	0.69
HMQ	0.76	0.74	1.25	2.18	3.66	5.48	6.94	4.62	2.47	2.64	2.08	1.09
MHQ	0.88	0.87	2.21	6.78	11.3	18.0	30.8	21.4	11.6	8.19	3.10	1.11
HQ	3.23	1.49	17.9	105	51.0	57.5	91.4	66.3	44.4	37.0	27.7	3.17

Jahreswerte in m³/s (Q),l/s.km²(Mq), mm (h_A)

	Berichtsjahr			Reihe: 2002 - 2006			Reihe: 1971 - 2007		
NQ	0.32	18.03.		0.17	18.12.2005		.008	10.02.1984	
NQ_T	0.48	25.02.					0.06	25.11.1971	
$MJNQ_T$							0.44		
NJMQ							0.91		1986
MQ,Mq,h_A	1.42	46.4	1463	1.31	43.1	1359	1.29	42.3	1335
HJMQ							1.85		1987
MJHQ							39.8		
HQ	33.3	02.07.		52.4	09.07.2004		105	21.04.1971	

NNQ seit 1956: .008 10.02.1984 **HHQ seit** 1956: 220 21.08.1956

Berichtsjahr(J) Überschreitungsdauer der Abflüsse in Tagen Reihe(R): 2002-2006

m³/s	Tage(J)	Tage(R)	m³/s	Tage(J)	Tage(R)	m³/s	Tage(J)	Tage(R)	m³/s	Tage(J)	Tage(R)
10000			500			20.0		0.6	1.00	267	185.6
8000			350			16.0		1.0	0.80	280	242.6
6000			250			12.0		1.2	0.60	306	312.2
4000			180			9.00		2.2	0.40	365	365.2
3000			140			7.00	1	2.8	0.30		
2000			100			5.00	4	4.8	0.20		
1600			80.0			3.50	10	9.4	0.10		
1200			60.0			2.50	29	19.8	0.06		
900			40.0			1.80	83	53.0	0.03		
700			30.0		0.2	1.40	125	112.6	0.00		

ausgewertet nach Erhebung der Verbund Austrian Hydro Power AG
siehe Tabelle Überleitungen u. Speicherungen d. Berichtsjahrs
durch Kraftwerksbetrieb beeinflusst

Abflüsse

Nr. 110 Persal
Tuxbach

Mst.Nr. 201723 Art: Schreibpegel Einzugsgebiet: 129.2 km²

Ableitungen aus: 13.3 km² E(wirksam): 115.9 km²

Tägliche Abflüsse 2007 in m³/s

Tag	I	II	III	IV	V	VI	VII	VIII	IX	X	XI	XII
1.	1.27	1.25	1.45	1.58	3.85	4.41	4.83	3.37	5.60	3.48	2.02	1.84
2.	1.25	1.28	1.39	1.59	3.79	4.44	8.54	4.11	5.13	3.40	1.99	1.81
3.	1.25	1.27	1.38	1.64	3.63	4.50	6.68	5.13	5.08	3.46	1.96	1.88
4.	1.25	1.24	1.37	1.67	3.46	5.53	6.51	4.10	6.05	3.42	1.99	1.83
5.	1.25	1.28	1.37	1.59	3.45	5.74	6.16	3.66	5.48	3.52	1.89	1.80
6.	1.28	1.27	1.41	1.68	3.80	5.19	5.66	3.51	5.51	3.97	1.83	1.79
7.	1.28	1.29	1.44	1.88	3.53	5.00	5.30	3.57	6.26	3.46	1.84	1.84
8.	1.26	1.26	1.46	1.99	3.46	4.90	4.97	4.55	7.28	3.20	1.86	1.81
9.	1.44	1.23	1.46	2.00	3.72	4.61	7.97	5.83	7.68	3.05	1.81	1.74
10.	1.53	1.21	1.45	2.08	3.69	5.60	7.48	6.31	7.80	2.96	1.79	1.71
11.	1.40	1.22	1.44	2.49	3.84	4.96	7.46	5.18	8.42	2.87	1.92	1.68
12.	1.44	1.22	1.41	3.23	4.37	4.93	7.13	4.81	7.46	2.78	1.90	1.66
13.	1.35	1.23	1.44	3.76	4.35	4.75	6.65	4.36	7.06	2.73	1.82	1.64
14.	1.31	1.23	1.52	3.97	4.74	4.52	6.23	4.14	6.96	2.64	1.78	1.62
15.	1.25	1.24	1.56	3.93	5.44	4.88	5.94	4.12	6.70	2.58	1.73	1.59
16.	1.24	1.24	1.58	4.04	4.60	5.17	5.66	4.36	6.86	2.50	1.65	1.59
17.	1.20	1.25	1.58	4.06	4.54	4.17	5.52	10.7	6.99	2.46	1.65	1.60
18.	1.19	1.25	1.58	3.80	4.65	4.47	5.30	6.93	7.81	2.57	1.66	1.59
19.	2.28	1.26	1.59	3.70	4.41	4.52	4.96	6.89	6.41	2.55	1.67	1.56
20.	2.01	1.26	1.48	3.76	4.52	4.78	4.81	8.93	5.41	2.55	1.68	1.54
21.	1.65	1.27	1.50	3.84	4.72	8.61	4.57	7.58	4.61	2.55	1.91	1.55
22.	1.49	1.27	1.47	3.90	5.35	6.53	4.14	6.67	4.37	2.49	2.21	1.52
23.	1.45	1.27	1.45	3.91	6.03	6.21	4.19	6.19	4.16	2.50	2.66	1.49
24.	1.36	1.26	1.45	3.93	5.64	5.92	4.39	5.61	3.98	2.51	2.80	1.47
25.	1.28	1.29	1.44	3.93	5.37	5.57	4.07	5.17	3.99	2.56	2.32	1.42
26.	1.29	1.29	1.50	4.04	5.08	6.91	3.80	4.87	4.17	2.61	2.10	1.41
27.	1.30	1.29	1.50	4.01	5.03	5.92	3.69	4.70	3.99	2.49	1.96	1.38
28.	1.31	1.46	1.50	4.08	4.37	5.46	4.09	5.02	4.15	2.40	1.87	1.38
29.	1.30		1.49	4.07	4.59	5.21	3.67	6.27	3.83	2.17	1.88	1.37
30.	1.30		1.55	3.98	4.07	5.38	4.11	10.1	3.59	2.12	1.85	1.37
31.	1.29		1.57		4.28		3.59	6.69		2.13		1.35

Extremwerte in m³/s

	I	II	III	IV	V	VI	VII	VIII	IX	X	XI	XII
am	01.	04.	05.	05.	06.	03.	24.	08.	25.	16.	05.	31.
NQ	0.75	1.19	1.36	1.43	2.56	2.90	2.33	2.16	2.49	1.56	1.05	1.25
HQ	2.96	1.62	1.68	4.84	10.2	18.5	21.5	28.1	11.6	4.70	3.24	1.92
am	19.	28.	26.	13.	24.	21.	02.	30.	18.	06.	23.	03.

Monatsmittel in m³/s(MQ),l/s.km²(Mq) bzw.Monatssummen in mm (h_A)

	I	II	III	IV	V	VI	VII	VIII	IX	X	XI	XII
MQ	1.38	1.26	1.48	3.14	4.40	5.29	5.42	5.60	5.76	2.80	1.93	1.61
Mq	11.9	10.9	12.7	27.1	38.0	45.7	46.8	48.3	49.7	24.1	16.7	13.9
h_A	32	26	34	70	102	118	125	129	129	65	43	36

Reihe: 2002-2006 **Mittlere Monatsmittel in m³/s (MQ),l/s.km²(Mq) bzw. -summen in mm (h_A)**

	I	II	III	IV	V	VI	VII	VIII	IX	X	XI	XII
MQ	1.10	1.02	1.67	3.08	6.89	7.98	6.79	5.08	3.14	3.03	2.40	1.54
Mq	9.46	8.83	14.4	26.5	59.4	68.9	58.6	43.8	27.1	26.1	20.7	13.3
h_A	25	21	39	69	159	179	157	117	70	70	54	35

Reihe: 1971-2007 **Mittlere Monatsmittel mit Extremwerten in m³/s**

	I	II	III	IV	V	VI	VII	VIII	IX	X	XI	XII
NQ	0.43	0.48	0.29	0.43	1.37	2.80	0.25	0.59	1.23	1.26	1.00	0.63
NQ_T	0.80	0.79	0.76	1.02	1.58	3.50	0.30	0.81	1.63	1.34	1.06	0.83
MNQ_T	1.09	1.03	1.08	1.66	3.84	5.55	4.50	3.29	2.60	2.08	1.63	1.29
NMQ	0.92	0.83	0.93	1.72	3.33	5.29	3.28	3.25	1.99	1.80	1.30	0.97
MQ	1.20	1.13	1.55	2.89	6.68	8.49	7.18	5.29	3.85	2.85	2.00	1.52
HMQ	1.76	1.64	2.52	4.71	10.4	12.6	11.5	10.1	5.90	5.62	3.69	2.26
MHQ	1.54	1.59	3.44	7.21	13.6	18.9	19.9	19.7	11.6	6.93	4.17	2.38
HQ	2.96	5.64	10.8	19.4	23.3	36.8	46.0	74.9	41.0	17.6	17.1	6.05

Jahreswerte in m³/s (Q),l/s.km²(Mq), mm (h_A)

	Berichtsjahr			Reihe: 2002 - 2006			Reihe: 1971 - 2007		
NQ	0.75	01.01.		0.43	22.01.2006		0.25	29.07.1985	
NQ_T	1.19	18.01.					0.30	29.07.1985	
$MJNQ_T$							0.97		
NJMQ							2.83		1976
MQ,Mq,h_A	3.35	28.9	911	3.66	31.6	997	3.73	32.2	1016
HJMQ							4.91		1987
MJHQ							26.6		
HQ	28.1	30.08.		41.2	11.07.2005		74.9	25.08.1987	

NNQ seit 1961: 0.25 29.07.1985 **HHQ seit** 1961: 130 05.08.1967

Berichtsjahr(J) Überschreitungsdauer der Abflüsse in Tagen Reihe(R): 2002-2006

m³/s	Tage(J)	Tage(R)	m³/s	Tage(J)	Tage(R)	m³/s	Tage(J)	Tage(R)	m³/s	Tage(J)	Tage(R)
10000			500			20.0		1.4	1.00	365	333.8
8000			350			16.0		2.0	0.80		364.8
6000			250			12.0		5.8	0.60		365.2
4000			180			9.00	2	20.4	0.40		
3000			140			7.00	17	47.4	0.30		
2000			100			5.00	76	87.6	0.20		
1600			80.0			3.50	169	139.6	0.10		
1200			60.0			2.50	198	198.4	0.06		
900			40.0			1.80	239	249.0	0.03		
700			30.0		0.2	1.40	307	277.0	0.00		

ausgewertet nach Erhebung der Verbund Austrian Hydro Power AG
siehe Tabelle Überleitungen u. Speicherungen d. Berichtsjahrs
durch Kraftwerksbetrieb beeinflusst

Nr. 111 Mayrhofen
Ziller

Mst.Nr. 201749 Art: Schreibpegel Einzugsgebiet: 610.9 km²

Zuleitungen aus: 10.0 km² E(wirksam): 620.9 km²

Tägliche Abflüsse 2007 in m³/s

Tag	I	II	III	IV	V	VI	VII	VIII	IX	X	XI	XII
1.	13.1	17.8	17.8	9.57	12.6	29.5	13.8	41.5	26.3	13.8	12.6	5.08
2.	13.9	14.3	25.3	21.5	41.4	29.8	77.6	49.3	9.53	12.3	27.0	5.22
3.	21.9	3.40	10.4	25.8	34.3	16.8	24.5	46.1	44.3	11.3	10.5	5.34
4.	9.95	7.51	7.59	26.9	43.0	64.6	58.3	11.1	32.9	13.1	20.4	14.2
5.	3.52	27.3	29.2	29.2	15.9	37.9	14.4	16.6	42.4	34.3	11.1	11.1
6.	5.28	25.1	27.7	4.48	15.6	46.1	10.5	46.6	45.9	20.6	8.22	14.5
7.	3.29	29.5	29.1	5.46	36.1	28.9	9.14	38.9	47.6	18.9	8.42	8.80
8.	4.81	26.8	22.9	4.96	50.8	43.5	8.66	56.8	53.0	30.0	7.60	8.49
9.	3.56	20.1	13.5	4.96	12.9	16.8	51.9	45.7	43.9	21.1	7.10	13.8
10.	3.98	6.78	21.5	17.4	25.1	21.4	50.0	51.7	60.7	27.0	6.79	44.1
11.	15.7	3.16	28.2	24.7	35.8	37.3	40.0	43.8	57.1	24.5	6.79	35.7
12.	22.4	3.17	37.3	21.2	37.1	32.6	23.6	23.6	55.1	14.2	6.95	49.3
13.	3.69	14.2	27.1	31.9	21.3	56.2	15.6	51.5	39.0	26.4	6.52	35.1
14.	5.69	21.1	18.4	18.4	43.9	33.2	16.7	53.4	47.1	17.7	6.59	25.7
15.	18.7	26.6	23.4	11.5	64.4	44.5	21.6	30.5	23.7	17.8	6.44	17.5
16.	27.1	38.8	12.0	26.7	48.4	24.0	48.9	42.4	16.7	26.0	6.01	15.5
17.	25.6	6.78	3.49	40.4	32.6	19.5	44.9	76.4	43.3	28.5	5.77	54.1
18.	9.89	9.94	3.67	37.5	37.3	37.7	48.5	33.0	73.4	20.0	5.78	34.1
19.	5.73	34.6	17.2	36.8	20.2	31.1	46.9	24.7	69.2	13.6	5.70	49.4
20.	5.11	24.4	34.2	33.0	31.0	42.3	41.2	55.0	56.2	6.59	5.61	21.9
21.	4.26	36.9	32.6	17.7	76.5	50.7	21.9	56.9	42.3	8.78	7.22	19.8
22.	3.94	26.3	34.7	14.2	61.3	24.9	14.3	53.9	31.4	30.4	9.21	4.12
23.	28.3	25.3	24.3	41.5	49.0	21.0	36.5	49.9	26.7	36.7	8.63	3.74
24.	33.5	6.15	18.4	34.6	55.9	16.7	26.2	49.9	50.0	23.8	10.9	4.89
25.	30.8	10.2	6.61	26.9	50.9	41.2	35.4	47.2	54.0	27.8	8.52	5.27
26.	21.4	39.3	20.9	47.7	30.3	25.1	42.8	25.2	50.4	13.9	7.65	3.57
27.	7.28	29.8	4.81	40.3	16.0	11.8	29.5	57.3	34.5	6.26	6.77	3.68
28.	3.42	26.0	26.3	32.1	52.7	11.9	11.7	45.2	25.6	6.32	5.75	10.8
29.	12.9		31.1	20.2	51.5	10.6	7.49	47.0	16.6	6.45	13.4	5.55
30.	14.8		26.9	24.2	38.3	21.3	23.6	66.3	19.5	29.2	4.94	6.96
31.	26.1		7.92		52.9		33.3	38.6		16.6		9.97

Extremwerte in m³/s

	I	II	III	IV	V	VI	VII	VIII	IX	X	XI	XII
am	27.	25.	06.	01.	05.	03.	26.	01.	02.	31.	01.	31.
NQ	3.04	2.92	3.16	3.28	5.40	7.01	5.40	4.88	6.39	5.22	4.88	3.40
HQ	86.7	90.7	96.7	96.7	110	111	166	164	127	79.9	84.6	98.7
am	03.	21.	20.	19.	24.	04.	02.	30.	18.	11.	02.	17.

Monatsmittel in m³/s(MQ),l/s.km²(Mq) bzw.Monatssummen in mm (h_A)

	I	II	III	IV	V	VI	VII	VIII	IX	X	XI	XII
MQ	13.2	20.1	20.8	24.4	38.6	31.0	30.6	44.4	41.3	19.5	8.83	17.6
Mq	21.3	32.3	33.5	39.3	62.1	49.9	49.3	71.5	66.5	31.4	14.2	28.4
h_A	57	78	90	102	166	129	132	191	172	84	37	74

Reihe: 2002-2006 **Mittlere Monatsmittel in m³/s (MQ),l/s.km²(Mq) bzw. -summen in mm (h_A)**

	I	II	III	IV	V	VI	VII	VIII	IX	X	XI	XII
MQ	14.6	18.5	16.2	19.2	34.6	47.3	44.1	41.2	27.4	20.1	20.3	19.2
Mq	23.5	29.8	26.0	30.9	55.7	76.2	71.1	66.4	44.2	32.4	32.7	31.0
h_A	63	72	70	80	149	198	190	178	114	87	85	80

Reihe: 1971-2007 **Mittlere Monatsmittel mit Extremwerten in m³/s**

	I	II	III	IV	V	VI	VII	VIII	IX	X	XI	XII
NQ	1.99	1.73	1.88	2.31	3.63	5.85	4.94	3.80	2.77	3.06	1.66	1.87
NQ_T	2.54	2.20	2.54	3.21	4.56	9.15	7.49	5.45	4.73	4.24	3.50	2.34
MNQ_T	4.10	4.18	4.54	6.11	12.2	16.9	19.3	15.0	11.0	6.64	5.27	4.13
NMQ	3.94	3.46	7.31	4.54	18.8	29.9	30.4	20.5	15.1	8.63	7.46	5.12
MQ	13.1	14.8	14.3	18.7	35.6	48.3	50.5	44.2	30.1	20.0	15.9	13.1
HMQ	27.0	27.9	21.9	37.8	59.6	65.6	81.8	70.9	48.5	34.5	29.3	25.6
MHQ	82.1	82.2	86.2	94.5	117	136	152	139	112	95.6	84.6	83.1
HQ	103	96.0	106	128	170	239	254	350	184	176	131	117

Jahreswerte in m³/s (Q),l/s.km²(Mq), mm (h_A)

	Berichtsjahr			Reihe: 2002 - 2006			Reihe: 1971 - 2007		
NQ	2.92	25.02.		2.60	04.01.2002		1.66	25.11.1983	
NQ_T	3.16	11.02.					2.20	24.02.1985	
$MJNQ_T$							3.17		
NJMQ							18.4		1971
MQ,Mq,h_A	25.9	41.7	1315	27.0	43.4	1370	26.6	42.9	1352
HJMQ							33.5		2000
MJHQ							175		
HQ	166	02.07.		206	09.07.2004		350	25.08.1987	

NNQ seit 1966: 1.66 25.11.1983 **HHQ seit** 1966: 350 25.08.1987

Berichtsjahr(J) Überschreitungsdauer der Abflüsse in Tagen Reihe(R): 2002-2006

m³/s	Tage(J)	Tage(R)	m³/s	Tage(J)	Tage(R)	m³/s	Tage(J)	Tage(R)	m³/s	Tage(J)	Tage(R)
10000			500			20.0	214	207.8	1.00		
8000			350			16.0	239	241.4	0.80		
6000			250			12.0	269	277.0	0.60		
4000			180			9.00	292	301.8	0.40		
3000			140		0.2	7.00	309	323.4	0.30		
2000			100		0.8	5.00	341	345.2	0.20		
1600			80.0		2.6	3.50	359	356.4	0.10		
1200			60.0	10	18.0	2.50	365	365.2	0.06		
900			40.0	81	83.8	1.80			0.03		
700			30.0	131	135.8	1.40			0.00		

ausgewertet nach Erhebung der Verbund Austrian Hydro Power AG
siehe Tabelle Überleitungen u. Speicherungen d. Berichtsjahrs
durch Kraftwerksrückgabe beeinflusst

Abflüsse

Nr. 112 Schwendberg-Aue Sidanbach

Mst.Nr. 230755 Art: Schreibpegel Einzugsgebiet: 16.0 km²

Monat	I	II	III	IV	V	VI	VII	VIII	IX	X	XI	XII
Tag	Tägliche Abflüsse 2007 in m³/s											
1.	0.20	0.19	0.18	0.24	0.68	0.88	0.90	0.39	0.98	0.67	0.32	0.25
2.	0.20	0.19	0.18	0.26	0.66	0.84	1.94	0.56	0.89	0.63	0.32	0.25
3.	0.20	0.19	0.17	0.26	0.62	0.89	1.87	0.72	0.88	0.63	0.32	0.25
4.	0.20	0.19	0.18	0.27	0.59	1.42	2.08	0.52	1.05	0.62	0.30	0.25
5.	0.20	0.19	0.19	0.27	0.58	1.59	1.81	0.44	0.95	0.63	0.29	0.25
6.	0.20	0.19	0.22	0.30	0.69	1.27	1.57	0.40	0.92	0.66	0.28	0.24
7.	0.20	0.19	0.23	0.33	0.62	1.14	1.34	0.39	1.06	0.59	0.28	0.24
8.	0.20	0.18	0.23	0.36	0.59	1.04	1.21	0.51	1.41	0.50	0.30	0.23
9.	0.26	0.18	0.21	0.36	0.67	0.97	1.95	0.59	1.70	0.46	0.27	0.23
10.	0.24	0.18	0.20	0.38	0.66	0.97	2.13	0.58	1.77	0.44	0.26	0.22
11.	0.22	0.18	0.19	0.43	0.68	0.98	1.90	0.52	2.01	0.42	0.29	0.22
12.	0.22	0.18	0.20	0.51	0.81	0.97	1.66	0.49	1.84	0.41	0.31	0.21
13.	0.21	0.18	0.22	0.59	0.80	0.95	1.48	0.44	1.69	0.39	0.29	0.21
14.	0.19	0.17	0.23	0.62	0.89	0.91	1.29	0.41	1.60	0.37	0.28	0.20
15.	0.18	0.17	0.24	0.63	0.95	0.90	1.10	0.39	1.58	0.36	0.27	0.20
16.	0.18	0.18	0.25	0.69	0.78	0.89	0.97	0.40	1.59	0.34	0.26	0.21
17.	0.19	0.18	0.24	0.71	0.72	0.79	0.89	1.47	1.65	0.33	0.25	0.21
18.	0.19	0.18	0.26	0.67	0.74	0.91	0.82	0.90	2.11	0.35	0.25	0.21
19.	0.43	0.18	0.27	0.66	0.65	0.85	0.76	0.93	1.87	0.33	0.25	0.20
20.	0.36	0.18	0.24	0.66	0.64	0.86	0.69	1.43	1.53	0.31	0.25	0.20
21.	0.27	0.17	0.24	0.67	0.67	1.61	0.64	1.08	1.31	0.31	0.26	0.19
22.	0.24	0.18	0.23	0.69	0.73	1.51	0.60	0.91	1.18	0.31	0.29	0.19
23.	0.23	0.18	0.22	0.73	0.79	1.42	0.58	0.78	1.07	0.30	0.35	0.18
24.	0.21	0.18	0.21	0.75	1.08	1.13	0.66	0.71	1.01	0.30	0.38	0.18
25.	0.19	0.17	0.21	0.76	1.14	1.02	0.61	0.66	0.97	0.31	0.32	0.18
26.	0.20	0.17	0.25	0.79	0.99	1.58	0.52	0.61	0.95	0.33	0.29	0.17
27.	0.20	0.17	0.24	0.79	0.96	1.17	0.49	0.57	0.90	0.39	0.28	0.17
28.	0.21	0.21	0.24	0.80	0.86	1.06	0.48	0.58	0.88	0.39	0.28	0.17
29.	0.21		0.26	0.78	0.83	1.00	0.47	0.90	0.77	0.35	0.26	0.17
30.	0.21		0.24	0.72	0.79	0.99	0.53	1.65	0.71	0.33	0.26	0.17
31.	0.20		0.24		0.86		0.43	1.15		0.31		0.17
	Extremwerte in m³/s											
am	25.	16.	11.	01.	08.	18.	31.	16.	30.	26.	11.	31.
NQ	0.17	0.15	0.16	0.23	0.57	0.74	0.41	0.37	0.69	0.29	0.23	0.17
HQ	0.55	0.23	0.34	0.86	2.36	5.27	4.78	3.37	2.79	0.71	0.41	0.25
am	19.	28.	26.	25.	24.	21.	02.	17.	18.	03.	24.	03.
	Monatsmittel in m³/s(MQ),l/s.km²(Mq) bzw.Monatssummen in mm (h_A)											
MQ	0.22	0.18	0.22	0.56	0.77	1.08	1.11	0.71	1.29	0.42	0.29	0.21
Mq	13.7	11.3	13.9	34.7	47.9	67.7	69.3	44.6	80.9	26.4	17.9	13.0
h_A	37	27	37	90	128	176	186	119	210	71	46	34

Reihe: 2002-2006 Mittlere Monatsmittel in m³/s (MQ),l/s.km²(Mq) bzw. -summen in mm (h_A)

MQ	0.16	0.14	0.24	0.54	1.43	1.60	1.13	0.91	0.55	0.51	0.40	0.24
Mq	9.89	8.88	15.1	33.6	89.5	99.8	70.7	57.1	34.4	31.8	25.0	15.1
h_A	26	21	40	87	240	259	189	153	89	85	65	39

Reihe: 1996-2007 Mittlere Monatsmittel mit Extremwerten in m³/s

NQ	0.06	0.06	0.06	0.09	0.38	0.50	0.40	0.28	0.26	0.22	0.17	0.12
NQ_T	0.08	0.07	0.07	0.10	0.42	0.55	0.40	0.28	0.27	0.25	0.18	0.14
MNQ_T	0.14	0.13	0.13	0.26	0.84	0.92	0.65	0.48	0.46	0.38	0.28	0.18
NMQ	0.09	0.08	0.11	0.29	0.77	1.08	0.72	0.45	0.39	0.32	0.23	0.16
MQ	0.16	0.14	0.22	0.51	1.47	1.57	1.18	0.89	0.67	0.53	0.37	0.23
HMQ	0.22	0.18	0.37	0.79	2.35	2.29	1.59	1.90	1.29	0.85	0.67	0.34
MHQ	0.24	0.19	0.69	1.51	3.34	5.19	4.48	4.70	1.86	1.40	0.95	0.30
HQ	0.55	0.24	1.58	2.65	4.88	8.51	13.4	17.5	3.33	3.94	3.44	0.55

Jahreswerte in m³/s (Q),l/s.km²(Mq), mm (h_A)

	Berichtsjahr			Reihe: 2002 - 2006			Reihe: 1996 - 2007		
NQ	0.15	16.02.		0.10	09.03.2006		0.06	15.02.1996	
NQ_T	0.17	26.02.					0.07	04.03.1996	
$MJNQ_T$							0.12		
NJMQ							0.54		2003
MQ,Mq,h_A	0.59	36.8	1162	0.66	41.2	1298	0.66	41.5	1310
HJMQ							0.84		2000
MJHQ							7.39		
HQ	5.27	21.06.		13.4	11.07.2005		17.5	12.08.2000	
NNQ seit 1995:	0.06	15.02.1996		HHQ seit 1995:	17.5	12.08.2000			

Berichtsjahr(J) Überschreitungsdauer der Abflüsse in Tagen Reihe(R): 2002-2006

m³/s	Tage(J)	Tage(R)	m³/s	Tage(J)	Tage(R)	m³/s	Tage(J)	Tage(R)	m³/s	Tage(J)	Tage(R)
10000			500			20.0			1.00	54	77.8
8000			350			16.0			0.80	96	98.8
6000			250			12.0			0.60	149	137.4
4000			180			9.00			0.40	183	208.2
3000			140			7.00		0.2	0.30	220	245.4
2000			100			5.00		0.6	0.20	315	280.6
1600			80.0			3.50		1.2	0.10	365	365.2
1200			60.0			2.50		5.2	0.06		
900			40.0			1.80	11	20.4	0.03		
700			30.0			1.40	32	43.2	0.00		

ausgewertet nach Erhebungen der Tiroler Wasserkraftwerke-AG

Nr. 113 Zell am Ziller-Zellbergeben Ziller

Mst.Nr. 201756 Art: Schreibpegel Einzugsgebiet: 696.3 km²

Zuleitungen aus: 10.0 km² E(wirksam): 706.3 km²

Monat	I	II	III	IV	V	VI	VII	VIII	IX	X	XI	XII
Tag	Tägliche Abflüsse 2007 in m³/s											
1.	13.4	18.8	18.7	8.39	14.1	33.6	13.0	44.8	29.5	15.6	13.5	6.38
2.	13.6	13.8	25.9	22.1	42.5	34.3	79.5	53.0	11.6	13.8	28.4	6.32
3.	22.5	4.24	11.3	26.0	35.5	18.8	25.7	52.0	48.5	13.6	11.6	6.44
4.	10.3	6.32	7.49	28.0	44.4	67.0	63.2	12.8	37.6	15.4	22.9	15.3
5.	3.74	28.5	31.3	29.3	16.5	39.6	16.8	18.2	46.1	39.0	13.2	10.6
6.	5.23	24.6	29.4	4.50	16.1	45.9	12.7	49.6	50.6	23.8	9.06	16.5
7.	3.36	28.7	31.3	5.21	37.3	29.0	11.1	41.3	53.4	21.6	9.41	10.1
8.	4.96	25.9	25.6	4.59	51.9	44.3	10.2	59.4	57.4	32.9	8.59	9.62
9.	3.83	18.8	13.3	4.55	14.3	16.7	54.3	46.3	48.9	23.3	8.00	13.5
10.	4.24	6.79	23.1	16.9	25.5	21.8	55.6	55.7	64.1	29.2	7.95	45.7
11.	16.3	2.59	30.5	24.6	37.1	37.5	41.6	45.8	59.9	25.8	8.61	34.5
12.	23.2	2.66	38.9	21.6	38.6	33.3	25.8	25.4	59.7	13.3	8.89	49.0
13.	3.82	13.8	29.0	33.0	22.3	57.5	16.4	53.4	41.3	24.7	8.03	36.2
14.	5.36	21.9	21.0	19.6	44.9	33.5	17.8	55.0	48.7	16.0	8.12	25.5
15.	18.6	27.1	23.7	12.0	65.3	44.1	22.9	32.5	24.7	16.8	7.56	19.4
16.	27.4	40.4	13.9	27.7	49.7	25.3	48.8	43.5	17.0	24.3	7.27	14.5
17.	25.5	7.51	4.02	41.7	34.2	19.2	42.7	82.9	42.5	29.6	7.14	55.0
18.	11.8	9.31	3.98	38.0	38.9	37.8	47.0	32.1	71.0	20.5	7.07	35.4
19.	6.74	35.2	17.6	38.1	21.1	31.1	46.6	24.0	67.1	13.7	7.07	50.6
20.	5.98	26.3	35.7	35.0	31.3	42.9	40.7	57.6	59.5	6.24	7.08	21.7
21.	4.65	37.2	30.9	18.6	77.4	53.5	23.0	58.0	47.7	8.26	8.70	21.4
22.	4.23	27.0	33.7	15.2	63.0	26.8	15.0	54.0	36.3	30.0	10.7	5.61
23.	29.5	25.3	22.2	44.1	50.8	23.4	36.4	48.1	30.7	36.8	10.6	4.21
24.	34.0	7.18	17.4	36.9	57.3	17.9	28.6	46.9	53.8	24.1	13.1	5.26
25.	32.7	10.6	6.08	28.2	53.1	43.2	39.4	45.9	58.2	28.4	10.1	5.62
26.	21.0	40.9	19.9	49.6	31.7	29.5	46.6	22.7	53.6	14.4	9.12	3.88
27.	8.07	30.3	4.22	42.3	17.4	13.2	32.3	54.7	37.2	6.75	8.17	3.82
28.	3.93	29.0	24.9	34.9	53.5	13.5	14.2	43.2	28.8	6.67	7.00	11.3
29.	13.4		29.7	21.2	55.4	11.8	9.78	46.1	18.1	6.83	15.0	6.34
30.	15.0		26.1	25.8	38.8	23.5	26.7	70.1	22.9	30.1	6.49	6.86
31.	26.7		7.06		54.9		37.2	40.8		16.9		10.4
	Extremwerte in m³/s											
am	29.	12.	22.	01.	05.	29.	30.	28.	02.	22.	02.	31.
NQ	3.02	2.50	2.37	2.53	5.26	8.16	7.13	5.78	8.28	5.17	5.07	3.56
HQ	86.3	87.6	99.6	94.1	111	111	168	184	122	88.0	84.7	102
am	03.	16.	20.	19.	15.	04.	02.	17.	18.	11.	02.	10.
	Monatsmittel in m³/s(MQ),l/s.km²(Mq) bzw.Monatssummen in mm (h_A)											
MQ	13.7	20.4	21.2	25.3	39.8	32.3	32.3	45.7	44.2	20.3	10.3	18.3
Mq	19.3	28.9	30.1	35.8	56.4	45.8	45.7	64.7	62.6	28.7	14.6	25.9
h_A	52	70	81	93	151	119	123	173	162	77	38	67

Reihe: 2002-2006 Mittlere Monatsmittel in m³/s (MQ),l/s.km²(Mq) bzw. -summen in mm (h_A)

MQ	15.5	19.5	17.3	21.3	38.7	50.7	46.7	43.5	28.9	21.9	21.5	20.2
Mq	21.9	27.7	24.4	30.1	54.8	71.8	66.2	61.5	40.9	30.9	30.5	28.5
h_A	59	67	65	78	147	186	177	165	106	83	79	74

Reihe: 1971-2007 Mittlere Monatsmittel mit Extremwerten in m³/s

NQ	2.32	1.61	1.76	2.53	5.26	7.17	4.65	3.45	4.15	3.79	2.96	2.40
NQ_T	3.02	2.59	2.87	4.10	6.56	11.8	9.07	5.68	4.66	4.36	4.24	2.93
MNQ_T	4.91	4.88	5.41	7.80	16.7	21.6	24.0	18.8	13.8	8.42	6.64	5.22
NMQ	5.17	4.55	8.74	6.85	20.7	32.3	32.3	26.1	17.6	9.52	9.27	7.05
MQ	14.2	15.9	15.7	21.2	40.6	53.1	55.1	48.0	33.0	22.5	17.6	14.3
HMQ	28.6	29.6	23.1	43.2	67.0	72.8	90.7	81.0	51.3	36.8	30.0	26.3
MHQ	77.1	78.8	82.8	95.9	128	150	179	157	119	97.4	82.1	79.2
HQ	101	99.2	103	126	210	242	321	420	214	210	143	102

Jahreswerte in m³/s (Q),l/s.km²(Mq), mm (h_A)

	Berichtsjahr			Reihe: 2002 - 2006			Reihe: 1971 - 2007		
NQ	2.37	22.03.		1.61	26.02.2004		1.61	26.02.2004	
NQ_T	2.59	11.02.					2.59	11.02.2007	
$MJNQ_T$							3.90		
NJMQ							21.0		1971
MQ,Mq,h_A	27.0	38.3	1206	28.9	40.9	1290	29.3	41.5	1310
HJMQ							35.9		1987
MJHQ							208		
HQ	184	17.08.		249	11.07.2005		420	25.08.1987	
NNQ seit 1951:	1.61	26.02.2004		HHQ seit 1951:	420	21.08.1956			

Berichtsjahr(J) Überschreitungsdauer der Abflüsse in Tagen Reihe(R): 2002-2006

m³/s	Tage(J)	Tage(R)	m³/s	Tage(J)	Tage(R)	m³/s	Tage(J)	Tage(R)	m³/s	Tage(J)	Tage(R)
10000			500			20.0	216	221.0	1.00		
8000			350			16.0	245	251.2	0.80		
6000			250			12.0	278	283.2	0.60		
4000			180			9.00	300	313.6	0.40		
3000			140		0.4	7.00	323	333.4	0.30		
2000			100		1.6	5.00	344	347.2	0.20		
1600			80.0	1	4.0	3.50	362	360.2	0.10		
1200			60.0	11	26.0	2.50	365	365.2	0.06		
900			40.0	86	96.8	1.80			0.03		
700			30.0	139	147.8	1.40			0.00		

siehe Tabelle Überleitungen u. Speicherungen d. Berichtsjahrs durch Kraftwerksbetrieb beeinflusst
Im Jän,Feb,Mai,Sep,Okt,Nov,Dez nach erg.Wasserständen erm.

Abflüsse

Nr. 114 EW-Gmünd
Gerlosbach

Mst.Nr. 201970 Art: Schreibpegel Einzugsgebiet: 141.0 km²
Zuleitungen aus: 30.7 km² Ableitungen aus: 10.0 km² E(wirksam): 161.7 km²

Monat	I	II	III	IV	V	VI	VII	VIII	IX	X	XI	XII
Tag	Tägliche Abflüsse 2007 in m³/s											
1.	1.06	2.07	3.10	8.97	8.86	7.70	3.57	2.13	4.42	13.0	1.89	1.95
2.	1.04	1.03	8.13	9.53	9.02	11.0	7.43	2.95	3.88	13.0	4.81	1.94
3.	1.02	1.01	7.35	12.1	8.14	7.37	5.25	6.54	6.89	3.24	6.68	8.85
4.	1.01	0.96	5.27	11.2	8.42	9.54	8.25	2.69	6.40	8.21	2.07	5.99
5.	1.01	0.98	10.4	8.18	5.92	8.27	6.27	2.34	5.75	3.79	14.8	1.84
6.	1.01	1.01	9.51	9.94	3.66	10.1	5.27	2.17	5.89	2.87	17.5	1.79
7.	1.01	1.27	12.2	7.99	8.03	9.41	4.42	4.71	7.76	2.60	15.7	1.72
8.	1.01	1.86	6.51	8.90	3.86	7.48	4.10	4.01	10.6	11.4	11.4	1.80
9.	1.21	2.08	11.2	5.48	4.19	6.61	10.5	6.15	12.3	7.27	7.03	1.66
10.	1.37	0.99	7.93	11.6	3.49	6.06	10.5	6.68	11.5	6.57	15.9	6.88
11.	1.24	0.96	9.79	11.3	9.29	8.38	7.85	3.43	13.9	6.70	3.11	1.66
12.	1.28	2.03	7.95	10.4	8.05	4.87	6.61	3.38	9.73	2.03	4.70	1.66
13.	1.18	2.17	7.47	8.37	6.90	5.67	5.44	2.72	11.5	1.92	9.46	5.18
14.	1.14	5.52	10.2	8.84	10.3	4.62	4.72	8.58	17.8	1.92	11.1	6.62
15.	1.08	1.33	10.7	6.53	7.46	3.59	4.17	2.40	16.1	1.85	9.58	1.48
16.	1.07	0.98	11.9	9.34	8.63	4.41	3.80	9.85	7.85	7.48	8.89	1.38
17.	1.05	0.98	8.24	9.75	7.81	3.59	5.02	8.78	6.96	9.21	3.49	13.0
18.	1.20	0.99	7.86	7.23	8.69	3.62	3.18	5.49	16.0	1.95	3.91	1.38
19.	3.51	0.98	9.22	12.4	8.16	3.48	2.90	6.29	9.76	4.99	15.4	3.72
20.	2.53	0.97	11.8	10.4	5.67	3.39	4.83	9.33	5.40	1.87	10.1	1.38
21.	1.66	0.99	11.3	8.50	12.6	5.54	2.70	8.85	4.80	1.83	8.20	1.39
22.	1.48	0.99	10.4	9.38	8.98	4.30	2.49	11.1	4.48	7.88	7.86	1.41
23.	1.60	1.00	11.9	12.7	7.58	4.38	2.41	3.45	4.30	7.35	4.81	1.33
24.	1.65	0.98	8.00	7.22	9.13	3.48	4.54	6.23	6.06	5.45	3.88	1.32
25.	1.64	0.96	8.29	11.4	8.37	3.05	3.04	2.87	9.23	9.90	10.7	1.27
26.	1.51	0.96	12.1	11.7	9.82	5.65	2.33	2.66	16.4	6.90	7.12	1.26
27.	1.09	0.94	8.25	11.6	4.24	4.63	4.92	6.60	6.67	2.39	5.07	1.22
28.	1.09	1.07	8.49	8.14	7.94	4.37	2.38	7.25	5.90	2.71	12.4	1.23
29.	1.04		10.7	3.93	12.2	3.91	2.29	5.07	3.60	8.46	2.05	1.21
30.	1.10		11.7	6.52	8.30	4.74	2.99	10.6	8.65	8.72	2.03	1.23
31.	1.65		8.73		10.3		4.96	7.30		6.44		1.19
	Extremwerte in m³/s											
am	09.	09.	04.	01.	04.	20.	26.	01.	24.	16.	13.	29.
NQ	0.83	0.42	0.62	1.62	1.92	2.23	2.23	2.01	2.10	1.47	1.14	0.53
HQ	13.1	24.2	26.5	27.6	29.1	28.8	26.9	35.2	40.9	26.4	25.8	25.4
am	31.	14.	01.	26.	17.	02.	09.	17.	18.	01.	25.	03.
	Monatsmittel in m³/s(MQ),l/s.km²(Mq) bzw.Monatssummen in mm (h_A)											
MQ	1.34	1.36	9.25	9.32	7.87	5.77	4.81	5.57	8.68	5.80	8.05	2.77
Mq	8.29	8.41	57.2	57.6	48.7	35.7	29.8	34.4	53.7	35.9	49.8	17.2
h_A	22	20	153	149	130	93	80	92	139	96	129	44

Reihe: 2002-2006 **Mittlere Monatsmittel in m³/s (MQ),l/s.km²(Mq) bzw. -summen in mm (h_A)**

MQ	6.31	6.30	2.77	5.48	9.17	7.58	8.98	8.29	5.73	4.58	4.18	4.46
Mq	39.0	38.9	17.1	33.9	56.7	46.9	55.6	51.3	35.4	28.3	25.9	27.6
h_A	104	94	46	88	152	121	149	137	92	76	67	72

Reihe: 1976-2007 **Mittlere Monatsmittel mit Extremwerten in m³/s**

NQ	0.28	0.21	0.24	0.44	1.05	1.09	1.00	0.83	0.99	0.51	0.56	0.31
NQ_T	0.56	0.52	0.55	0.83	1.22	2.38	1.46	0.92	1.22	0.84	0.77	0.65
MNQ_T	1.32	1.31	1.09	1.54	4.59	4.92	4.36	3.55	2.54	1.90	1.86	1.50
NMQ	1.34	0.60	1.07	2.11	5.35	4.40	4.81	2.89	3.29	2.29	1.97	1.24
MQ	4.85	4.31	3.84	4.63	9.08	8.31	9.28	8.00	6.45	5.37	5.43	5.60
HMQ	9.56	10.2	9.25	9.49	13.7	11.8	15.0	13.1	11.8	9.34	9.55	9.07
MHQ	24.4	22.3	24.2	28.6	33.3	30.8	39.0	39.7	31.5	27.3	25.7	24.9
HQ	29.7	31.9	58.5	72.6	45.0	49.2	85.1	119	43.3	34.5	31.7	33.9

Jahreswerte in m³/s (Q),l/s.km²(Mq), mm (h_A)

	Berichtsjahr			Reihe: 2002 - 2006			Reihe: 1976 - 2007		
NQ	0.42	09.02.		0.21	21.02.2003		0.21	21.02.2003	
NQ_T	0.94	27.02.					0.52	18.02.1996	
$MJNQ_T$							0.82		
NJMQ							4.64		1978
MQ,Mq,h_A	5.90	36.5	1150	6.07	37.5	1183	6.28	38.8	1224
HJMQ							7.94		1999
MJHQ							48.1		
HQ	40.9	18.09.		72.6	10.04.2002		119	16.08.1979	

NNQ seit 1976: 0.21 21.02.2003 **HHQ seit** 1976: 119 16.08.1979

Berichtsjahr(J)	Überschreitungsdauer der Abflüsse in Tagen		Reihe(R): 2002-2006								
m³/s	Tage(J)	Tage(R)	m³/s	Tage(J)	Tage(R)	m³/s	Tage(J)	Tage(R)	m³/s	Tage(J)	Tage(R)
10000			500			20.0		1.0	1.00	350	343.4
8000			350			16.0	5	2.2	0.80	365	353.2
6000			250			12.0	22	20.6	0.60		362.4
4000			180			9.00	80	85.0	0.40		365.2
3000			140			7.00	146	146.4	0.30		
2000			100			5.00	194	209.6	0.20		
1600			80.0			3.50	238	263.2	0.10		
1200			60.0			2.50	264	292.0	0.06		
900			40.0		0.2	1.80	294	319.8	0.03		
700			30.0		0.6	1.40	308	332.6	0.00		

ausgewertet nach Erhebung der Verbund Austrian Hydro Power AG
siehe Tabelle Überleitungen u. Speicherungen d. Berichtsjahrs
durch Kraftwerksrückgabe beeinflusst

Nr. 115 Rohr
Gerlosbach

Mst.Nr. 201772 Art: Schreibpegel Einzugsgebiet: 196.8 km²
Zuleitungen aus: 30.7 km² Ableitungen aus: 10.0 km² E(wirksam): 217.5 km²

Monat	I	II	III	IV	V	VI	VII	VIII	IX	X	XI	XII
Tag	Tägliche Abflüsse 2007 in m³/s											
1.	1.49	2.85	4.33	9.44	10.3	11.5	5.35	4.45	7.63	10.1	2.85	2.81
2.	1.08	2.49	4.11	10.3	11.2	10.8	9.69	4.33	4.52	11.1	4.32	2.96
3.	0.83	0.60	5.87	11.2	11.7	11.4	8.32	6.25	8.32	4.53	9.43	7.87
4.	1.96	1.97	6.30	11.3	10.8	10.4	10.3	3.12	8.85	11.8	3.87	7.48
5.	1.78	2.07	9.18	9.88	9.36	11.1	7.79	2.67	7.85	5.47	14.7	5.28
6.	1.70	1.75	11.0	10.4	7.95	11.9	7.42	3.32	9.97	3.81	16.4	1.07
7.	0.96	2.01	11.9	8.94	9.17	10.3	7.62	6.74	11.1	2.31	16.6	3.25
8.	1.60	1.91	11.2	8.55	8.22	10.2	6.30	5.12	13.9	12.9	12.6	1.96
9.	1.96	1.93	11.6	7.70	5.57	9.69	12.0	7.21	15.0	6.97	8.45	3.69
10.	1.79	0.55	10.7	10.9	5.52	9.51	14.2	8.47	12.5	8.37	13.5	8.18
11.	4.18	0.54	11.3	11.6	9.33	9.22	10.1	3.88	18.5	7.62	5.77	2.14
12.	3.28	2.21	11.4	10.9	10.6	6.96	9.04	5.20	13.2	4.05	5.01	1.39
13.	1.04	4.59	9.08	8.91	9.85	8.66	10.2	6.04	15.3	4.25	9.90	6.65
14.	1.16	3.12	9.59	9.23	10.9	7.74	8.23	7.69	21.2	0.94	12.0	7.35
15.	2.78	3.66	10.9	8.17	11.0	6.51	6.07	4.02	18.9	5.16	10.7	1.05
16.	1.91	2.79	10.8	10.1	9.94	6.60	6.26	9.82	13.0	6.85	10.0	3.49
17.	2.12	0.75	8.96	10.5	10.6	6.18	6.93	12.7	9.02	9.60	4.38	12.6
18.	2.00	0.72	9.26	10.3	10.5	6.24	6.92	10.6	19.7	7.83	2.46	3.10
19.	6.27	2.85	10.3	9.74	10.2	6.27	5.82	8.91	9.27	6.97	15.1	6.89
20.	2.14	2.21	10.8	10.8	9.34	6.42	5.30	12.8	3.03	2.42	12.9	3.32
21.	1.51	2.13	10.5	10.8	12.2	7.73	3.97	10.7	5.33	3.50	11.3	3.22
22.	4.40	0.76	11.3	12.3	9.88	6.55	3.68	12.1	3.87	10.4	8.68	2.66
23.	2.61	3.14	11.6	13.2	11.5	6.33	5.46	6.45	9.19	8.37	8.89	0.68
24.	1.38	2.53	10.5	13.2	10.0	5.64	5.03	7.10	5.92	8.18	9.57	0.62
25.	2.73	2.93	9.20	12.6	10.7	6.99	5.48	3.68	9.39	10.5	13.2	3.40
26.	2.48	0.79	10.7	13.1	8.53	7.10	5.01	3.96	14.9	8.21	7.98	2.61
27.	1.11	0.76	9.24	13.0	8.06	7.24	5.30	10.0	6.90	5.06	8.16	1.25
28.	0.47	2.22	10.9	12.7	9.87	7.40	3.64	8.25	8.62	3.35	11.8	1.73
29.	4.74		11.2	10.3	10.6	6.02	4.71	7.05	3.43	11.8	7.74	1.90
30.	0.48		10.7	11.8	9.65	7.77	4.88	13.5	7.42	11.9	2.26	3.02
31.	2.28		8.62		9.58		6.21	10.3		8.14		1.95
	Extremwerte in m³/s											
am	26.	12.	01.	13.	07.	14.	20.	16.	22.	01.	17.	27.
NQ	0.39	0.31	0.48	1.29	1.26	1.30	0.82	0.77	0.35	0.57	0.42	0.33
HQ	17.0	13.2	15.9	18.7	16.3	16.4	17.1	34.2	45.7	36.9	36.8	24.6
am	19.	28.	05.	13.	21.	01.	02.	29.	18.	08.	07.	17.
	Monatsmittel in m³/s(MQ),l/s.km²(Mq) bzw.Monatssummen in mm (h_A)											
MQ	2.14	2.03	9.78	10.7	9.76	8.21	7.01	7.31	10.5	7.18	9.36	3.73
Mq	9.82	9.33	45.0	49.3	44.9	37.8	32.2	33.6	48.4	33.0	43.0	17.1
h_A	26	23	120	128	120	98	86	90	125	88	112	44

Reihe: 2002-2006 **Mittlere Monatsmittel in m³/s (MQ),l/s.km²(Mq) bzw. -summen in mm (h_A)**

MQ	7.49	7.43	3.89	7.55	13.0	11.4	12.0	10.9	7.54	6.70	5.78	5.45
Mq	34.4	34.2	17.9	34.7	59.8	52.5	55.1	50.3	34.7	30.8	26.6	25.1
h_A	92	83	48	90	160	136	148	135	90	83	69	65

Reihe: 1971-2007 **Mittlere Monatsmittel mit Extremwerten in m³/s**

NQ	0.08	0.15	0.11	0.17	0.24	0.35	0.16	0.19	0.09	0.20	0.14	0.10
NQ_T	0.28	0.27	0.20	0.25	0.28	1.09	0.48	0.30	0.33	0.38	0.38	0.32
MNQ_T	1.76	1.54	1.13	1.68	5.60	6.53	6.37	5.08	2.48	2.11	2.33	2.01
NMQ	1.87	1.05	1.94	1.53	6.65	5.76	4.39	2.94	3.10	2.74	2.74	1.60
MQ	5.79	5.05	4.71	6.10	12.5	12.3	12.7	10.5	8.11	6.72	6.39	6.47
HMQ	10.8	11.7	9.78	13.1	17.9	18.1	24.9	17.7	13.9	11.4	10.8	9.69
MHQ	13.9	12.2	13.7	16.8	23.3	23.7	29.6	28.1	29.6	18.8	16.4	14.3
HQ	30.5	19.0	22.6	23.8	46.1	48.4	99.1	92.1	62.9	43.1	36.8	24.6

Jahreswerte in m³/s (Q),l/s.km²(Mq), mm (h_A)

	Berichtsjahr			Reihe: 2002 - 2006			Reihe: 1971 - 2007		
NQ	0.31	12.02.		0.11	28.01.2005		0.08	06.01.1978	
NQ_T	0.47	28.01.					0.20	28.03.1976	
$MJNQ_T$							0.59		
NJMQ							4.24		1971
MQ,Mq,h_A	7.33	33.7	1063	8.18	37.6	1186	8.13	37.4	1179
HJMQ							10.5		2000
MJHQ							42.2		
HQ	45.7	18.09.		99.1	11.07.2005		99.1	11.07.2005	

NNQ seit 1966: .050 05.03.1970 **HHQ seit** 1966: 99.1 11.07.2005

Berichtsjahr(J)	Überschreitungsdauer der Abflüsse in Tagen		Reihe(R): 2002-2006								
m³/s	Tage(J)	Tage(R)	m³/s	Tage(J)	Tage(R)	m³/s	Tage(J)	Tage(R)	m³/s	Tage(J)	Tage(R)
10000			500			20.0	1	2.4	1.00	350	355.0
8000			350			16.0	6	16.0	0.80	353	356.8
6000			250			12.0	36	76.2	0.60	361	358.8
4000			180			9.00	145	153.2	0.40	365	361.0
3000			140			7.00	198	213.2	0.30		364.4
2000			100			5.00	249	266.4	0.20		365.2
1600			80.0			3.50	278	299.2	0.10		
1200			60.0			2.50	307	325.8	0.06		
900			40.0		0.6	1.80	333	343.4	0.03		
700			30.0		0.8	1.40	341	350.0	0.00		

ausgewertet nach Erhebung der Verbund Austrian Hydro Power AG
siehe Tabelle Überleitungen u. Speicherungen d. Berichtsjahrs
durch Kraftwerksrückgabe beeinflusst

Abflüsse

Nr. 116 Hart im Zillertal
Ziller

Mst.Nr. 201780 Art: Schreibpegel Einzugsgebiet: 1094.7 km²

Zuleitungen aus: 30.7 km² E(wirksam): 1125.4 km²

Monat	I	II	III	IV	V	VI	VII	VIII	IX	X	XI	XII
Tag	Tägliche Abflüsse 2007 in m³/s											
1.	17.7	24.4	28.2	21.2	35.2	58.5	28.7	51.9	47.5	37.6	22.2	16.7
2.	17.2	19.1	34.3	38.3	58.2	57.8	96.2	59.9	26.5	34.5	35.4	15.8
3.	24.5	10.7	23.1	39.6	54.1	43.8	50.4	67.4	61.6	25.8	27.0	22.0
4.	16.5	11.7	20.7	42.3	61.4	84.1	87.3	24.2	57.2	31.8	28.8	28.7
5.	10.3	31.3	41.7	41.5	35.5	62.9	40.6	26.8	64.8	47.4	35.1	22.0
6.	10.9	29.5	41.0	21.9	33.7	66.6	33.5	53.6	72.6	32.0	29.9	25.3
7.	8.52	32.8	43.2	20.5	53.4	50.0	31.0	52.6	81.7	26.6	30.9	20.9
8.	10.0	31.2	40.3	20.1	64.9	62.0	28.2	66.1	87.5	50.3	28.7	19.4
9.	10.3	24.8	27.5	19.2	31.9	36.3	82.2	56.6	87.2	34.0	22.3	22.9
10.	10.3	14.0	35.2	33.4	39.2	41.0	91.5	68.6	94.1	39.5	25.7	56.0
11.	21.7	7.94	41.8	41.1	52.7	53.3	68.6	51.7	105	38.1	23.1	41.0
12.	28.3	10.2	49.8	40.3	59.1	49.1	51.7	37.5	93.0	24.2	22.4	52.0
13.	10.5	22.6	40.7	51.1	42.4	73.1	41.2	60.7	75.6	31.3	24.6	47.0
14.	10.6	26.8	35.5	42.2	63.0	52.1	39.8	64.3	86.8	23.3	26.1	36.2
15.	22.4	30.6	35.9	31.1	80.7	56.0	39.7	41.7	62.9	28.0	24.2	27.7
16.	31.9	41.5	31.2	50.6	67.8	43.0	65.0	54.9	47.3	34.7	22.0	23.1
17.	30.4	13.8	19.3	62.4	54.1	34.3	57.6	105	66.5	38.9	18.2	65.9
18.	22.3	12.8	18.7	57.1	58.8	52.3	62.2	56.3	113	34.2	14.8	42.9
19.	19.4	37.2	31.6	57.3	41.7	45.5	58.7	46.7	91.4	24.3	26.4	58.7
20.	17.9	29.8	47.2	55.6	49.5	55.2	54.0	84.5	71.1	18.6	24.5	30.7
21.	13.0	37.8	45.2	39.9	91.6	68.4	34.3	80.0	63.4	18.4	24.6	30.5
22.	14.2	29.0	49.4	39.0	79.8	45.9	26.3	77.0	46.9	42.3	25.6	15.1
23.	33.9	30.3	37.9	62.4	68.9	41.1	47.8	64.4	48.1	45.1	26.0	11.0
24.	36.7	14.9	33.5	58.0	73.1	34.3	42.2	61.0	63.9	37.3	28.6	11.5
25.	36.0	16.9	22.6	49.2	72.1	58.0	50.3	60.6	72.8	41.2	29.4	14.4
26.	25.9	39.6	33.9	67.0	50.3	51.5	56.2	36.1	73.4	27.9	23.7	11.6
27.	14.4	32.7	19.9	63.3	37.2	31.6	41.9	75.9	53.6	17.2	23.8	10.2
28.	9.39	34.2	39.2	56.8	67.8	32.3	26.0	59.6	47.2	16.2	26.7	17.2
29.	20.0		43.0	39.1	77.0	28.1	21.9	65.0	30.2	23.4	29.1	13.7
30.	19.0		42.2	47.2	57.0	40.7	36.8	101	37.8	42.7	16.1	13.9
31.	28.9		23.0		72.0		46.9	61.8		29.1		18.6
	Extremwerte in m³/s											
am	08.	12.	27.	01.	05.	29.	30.	02.	02.	30.	02.	28.
NQ	7.50	7.50	11.6	16.4	19.0	21.9	18.2	15.3	21.3	12.4	12.5	9.10
HQ	80.5	82.2	104	100	121	124	198	198	189	96.8	87.2	117
am	24.	16.	20.	19.	15.	05.	02.	17.	18.	11.	02.	17.
	Monatsmittel in m³/s(MQ),l/s.km²(Mq) bzw.Monatssummen in mm (h_A)											
MQ	19.5	24.9	34.7	43.6	57.6	50.3	49.6	60.4	67.7	32.1	25.5	27.2
Mq	17.3	22.2	30.9	38.8	51.1	44.7	44.1	53.7	60.1	28.6	22.7	24.2
h_A	46	54	83	100	137	116	118	144	156	76	59	63

Reihe: 2002-2006 **Mittlere Monatsmittel in m³/s (MQ),l/s.km²(Mq) bzw. -summen in mm (h_A)**

MQ	25.6	29.3	24.9	34.9	62.3	72.0	67.7	63.3	42.8	34.6	32.4	28.9
Mq	22.8	26.0	22.1	31.0	55.3	64.0	60.2	56.2	38.0	30.8	28.8	25.7
h_A	61	63	59	80	148	166	161	151	99	82	75	67

Reihe: 1971-2007 **Mittlere Monatsmittel mit Extremwerten in m³/s**

NQ	3.60	4.01	4.90	6.98	12.0	21.9	15.6	9.22	10.3	8.20	6.70	5.20
NQ_T	4.60	4.75	6.40	7.65	13.7	28.1	21.9	10.8	12.0	9.72	8.02	6.70
MNQ_T	11.6	11.4	12.0	16.8	34.9	42.9	46.2	36.0	26.1	18.1	15.3	12.4
NMQ	11.8	6.99	13.8	13.8	36.3	50.3	47.5	40.9	29.7	22.3	17.4	12.6
MQ	23.0	23.7	24.1	33.6	65.4	78.5	79.3	67.5	48.2	34.7	28.2	24.3
HMQ	41.5	37.9	34.7	67.4	101	113	134	121	67.7	49.7	47.3	40.5
MHQ	75.6	74.9	81.5	105	157	177	214	192	134	108	84.6	78.2
HQ	123	106	123	151	270	297	442	523	222	219	165	117

Jahreswerte in m³/s (Q),l/s.km²(Mq), mm (h_A)

	Berichtsjahr			Reihe: 2002 - 2006			Reihe: 1971 - 2007		
NQ	7.50	08.01.		5.88	14.03.2005		3.60	16.01.1972	
NQ_T	7.94	11.02.					4.60	16.01.1972	
$MJNQ_T$							8.90		
NJMQ							30.7		1971
MQ,Mq,h_A	41.2	36.6	1154	43.3	38.4	1212	44.3	39.4	1242
HJMQ							54.3		1975
MJHQ							252		
HQ	198	02.07.		442	11.07.2005		523	25.08.1987	

NNQ seit 1966: 3.60 16.01.1972 **HHQ seit** 1966: 530 10.08.1970

Berichtsjahr(J) Überschreitungsdauer der Abflüsse in Tagen Reihe(R): 2002-2006

m³/s	Tage(J)	Tage(R)	m³/s	Tage(J)	Tage(R)	m³/s	Tage(J)	Tage(R)	m³/s	Tage(J)	Tage(R)
10000			500			20.0	313	314.0	1.00		
8000			350			16.0	335	340.0	0.80		
6000			250		0.2	12.0	348	354.4	0.60		
4000			180		0.6	9.00	363	361.4	0.40		
3000			140		1.2	7.00	365	365.0	0.30		
2000			100	4	5.4	5.00		365.2	0.20		
1600			80.0	20	27.8	3.50			0.10		
1200			60.0	67	85.4	2.50			0.06		
900			40.0	167	170.0	1.80			0.03		
700			30.0	238	235.8	1.40			0.00		

siehe Tabelle Überleitungen u. Speicherungen d. Berichtsjahrs
durch Kraftwerksbetrieb beeinflusst
Im Feb,Mrz,Apr,Mai,Jun,Jul,Aug,Sep,Okt,Nov,Dez n.erg.W.erm.

Nr. 117 Brixlegg
Inn

Mst.Nr. 201806 Art: Schreibpegel Einzugsgebiet: 8503.6 km²

Zuleitungen aus: 248.7 km² Ableitungen aus: 163.8 km² E(wirksam): 8588.5 km²

Monat	I	II	III	IV	V	VI	VII	VIII	IX	X	XI	XII
Tag	Tägliche Abflüsse 2007 in m³/s											
1.	91.1	121	125	114	214	347	286	295	368	224	123	109
2.	85.1	119	139	129	221	333	441	322	284	247	120	97.3
3.	96.5	106	114	150	227	272	491	390	311	237	113	98.3
4.	88.0	88.6	120	168	225	343	522	267	354	219	101	125
5.	94.0	109	114	156	193	386	453	237	357	248	116	115
6.	78.7	132	132	123	180	395	385	272	384	234	132	117
7.	72.2	134	149	101	202	369	337	329	397	210	146	113
8.	78.4	133	163	103	215	411	318	363	396	242	152	107
9.	89.3	121	150	106	195	378	466	428	377	244	128	94.6
10.	92.5	97.4	142	131	213	365	647	427	365	244	115	134
11.	95.9	75.0	128	161	219	435	524	338	410	225	112	156
12.	111	85.5	135	177	232	452	450	276	362	201	114	162
13.	87.6	108	157	204	222	447	395	319	349	216	133	151
14.	81.1	113	143	198	259	432	386	349	354	164	147	138
15.	100	133	139	173	325	440	367	303	316	173	149	125
16.	122	118	134	199	307	438	410	348	262	200	137	91.6
17.	120	84.6	116	235	263	356	435	433	290	206	115	135
18.	118	80.0	99.6	234	264	369	438	347	402	198	91.1	139
19.	127	100	126	229	220	404	440	311	395	188	109	161
20.	145	109	162	217	216	434	407	390	330	171	148	136
21.	106	127	168	203	287	499	351	371	315	133	128	138
22.	99.3	120	170	191	377	457	328	345	262	177	146	106
23.	138	122	145	221	391	419	314	350	236	196	146	81.0
24.	161	95.9	142	228	403	353	351	347	258	195	144	79.7
25.	157	82.1	104	212	422	399	327	322	284	212	122	78.4
26.	142	103	108	240	398	476	334	249	309	194	117	72.2
27.	110	125	121	255	365	395	329	298	278	164	125	69.1
28.	87.2	133	139	250	360	376	299	332	265	142	135	82.0
29.	102		141	208	395	357	279	386	224	157	128	78.2
30.	120		156	230	341	343	280	569	205	210	110	74.7
31.	141		122		342		280	487		155		77.9
	Extremwerte in m³/s											
am	08.	11.	25.	07.	09.	03.	29.	05.	30.	28.	19.	27.
NQ	62.3	65.5	81.2	89.7	163	248	236	198	183	115	78.3	63.1
HQ	222	190	245	311	465	560	723	688	509	285	184	207
am	24.	08.	21.	26.	25.	21.	10.	30.	18.	08.	14.	19.
	Monatsmittel in m³/s(MQ),l/s.km²(Mq) bzw.Monatssummen in mm (h_A)											
MQ	108	110	136	185	280	396	389	348	323	201	127	111
Mq	12.5	12.8	15.8	21.5	32.6	46.1	45.3	40.6	37.6	23.4	14.8	12.9
h_A	34	31	42	56	87	120	121	109	98	63	38	34

Reihe: 2002-2006 **Mittlere Monatsmittel in m³/s (MQ),l/s.km²(Mq) bzw. -summen in mm (h_A)**

MQ	122	128	133	172	371	506	419	365	240	186	171	132
Mq	14.2	14.9	15.5	20.0	43.2	58.9	48.7	42.4	27.9	21.7	19.9	15.3
h_A	38	36	42	52	116	153	131	114	72	58	51	40

Reihe: 1976-2007 **Mittlere Monatsmittel mit Extremwerten in m³/s**

NQ	56.2	48.4	50.5	60.7	80.5	173	208	150	97.4	89.5	64.5	57.8
NQ_T	72.2	71.1	70.9	86.3	94.1	203	247	182	117	112	83.5	69.1
MNQ_T	89.5	87.8	93.5	115	209	347	372	283	197	146	115	92.1
NMQ	103	102	100	118	173	358	316	241	178	159	120	98.3
MQ	126	127	139	174	373	531	509	405	284	212	162	133
HMQ	161	156	183	315	662	717	834	585	363	340	263	186
MHQ	213	213	230	318	663	898	853	785	490	377	265	225
HQ	272	421	390	560	1030	1510	1779	2005	1070	785	664	352

Jahreswerte in m³/s (Q),l/s.km²(Mq), mm (h_A)

	Berichtsjahr			Reihe: 2002 - 2006			Reihe: 1976 - 2007		
NQ	62.3	08.01.		62.8	25.12.2003		48.4	06.02.1984	
NQ_T	69.1	27.12.					69.1	27.12.2007	
$MJNQ_T$							81.0		
NJMQ							204		1976
MQ,Mq,h_A	227	26.4	833	246	28.6	902	266	30.9	975
HJMQ							338		1999
MJHQ							1051		
HQ	723	10.07.		1938	23.08.2005		2005	06.08.1985	

NNQ seit 1976: 48.4 06.02.1984 **HHQ seit** 1976: 2005 06.08.1985

Berichtsjahr(J) Überschreitungsdauer der Abflüsse in Tagen Reihe(R): 2002-2006

m³/s	Tage(J)	Tage(R)	m³/s	Tage(J)	Tage(R)	m³/s	Tage(J)	Tage(R)	m³/s	Tage(J)	Tage(R)
10000			500	4	27.2	20.0			1.00		
8000			350	76	79.6	16.0			0.80		
6000			250	135	134.6	12.0			0.60		
4000			180	192	192.4	9.00			0.40		
3000			140	236	261.0	7.00			0.30		
2000			100	327	337.4	5.00			0.20		
1600			80.0	354	359.4	3.50			0.10		
1200		0.2	60.0	365	365.2	2.50			0.06		
900		0.6	40.0			1.80			0.03		
700		5.4	30.0			1.40			0.00		

ausgewertet nach Erhebungen der Tiroler Wasserkraftwerke-AG
siehe Tabelle Überleitungen u. Speicherungen d. Berichtsjahrs
durch Kraftwerksbetrieb beeinflusst
Im Jän,Feb,Mrz,Apr,Mai,Jun,Aug,Okt,Dez n.erg.Wasserständen erm.

Nr. 119 Steinberg am Rofan-Außersteinberg Grundache

Mst.Nr. 230896 Art: Schreibpegel Einzugsgebiet: 15.0 km²

Monat	I	II	III	IV	V	VI	VII	VIII	IX	X	XI	XII
Tag	Tägliche Abflüsse 2007 in m³/s											
1.	0.08	0.10	0.28	0.17	0.30	0.85	0.27	0.20	0.63	0.31	0.17	0.28
2.	0.07	0.09	0.40	0.19	0.26	0.92	1.80	0.23	0.53	0.27	0.15	0.29
3.	0.07	0.09	0.40	0.22	0.25	0.75	1.45	0.30	0.54	0.26	0.15	0.32
4.	0.07	0.08	0.40	0.22	0.23	1.12	1.65	0.25	1.33	0.23	0.22	0.29
5.	0.07	0.08	0.33	0.19	0.26	1.04	1.03	0.22	1.43	0.22	0.20	0.26
6.	0.07	0.09	0.36	0.20	0.51	0.66	0.79	0.20	2.17	0.20	0.17	0.25
7.	0.07	0.08	0.43	0.25	0.46	0.46	0.58	0.21	2.90	0.19	0.16	0.36
8.	0.08	0.08	0.48	0.31	0.41	0.40	0.58	0.36	2.39	0.17	0.20	0.42
9.	0.19	0.08	0.37	0.31	0.99	0.33	1.62	0.89	1.99	0.15	0.19	0.36
10.	0.24	0.08	0.29	0.34	0.63	0.28	1.93	0.59	1.60	0.15	0.16	0.31
11.	0.22	0.08	0.24	0.39	0.48	0.26	1.11	0.47	2.93	0.14	0.33	0.28
12.	0.28	0.09	0.21	0.56	0.46	0.29	0.72	0.40	1.54	0.13	0.39	0.24
13.	0.23	0.09	0.21	0.79	0.41	0.30	0.55	0.33	1.12	0.12	0.28	0.22
14.	0.20	0.08	0.22	0.75	0.40	0.30	0.46	0.60	0.88	0.11	0.25	0.20
15.	0.16	0.11	0.23	0.61	0.57	0.27	0.38	0.56	0.87	0.10	0.21	0.19
16.	0.14	0.09	0.23	0.52	0.54	0.30	0.33	0.41	0.72	0.09	0.18	0.17
17.	0.12	0.08	0.24	0.46	1.06	0.26	0.29	0.93	0.62	0.09	0.17	0.16
18.	0.13	0.09	0.25	0.42	1.20	0.24	0.27	0.63	1.16	0.11	0.17	0.15
19.	0.94	0.09	0.29	0.35	0.72	0.21	0.25	1.11	1.00	0.13	0.16	0.14
20.	0.70	0.08	0.24	0.33	0.58	0.19	0.23	1.32	0.70	0.13	0.16	0.12
21.	0.41	0.08	0.20	0.31	0.51	0.28	0.22	0.83	0.56	0.13	0.40	0.12
22.	0.29	0.08	0.17	0.32	0.45	0.46	0.22	0.58	0.48	0.13	1.03	0.12
23.	0.24	0.09	0.16	0.34	0.40	0.52	0.20	0.46	0.43	0.12	1.21	0.12
24.	0.20	0.10	0.14	0.39	0.36	0.35	0.33	0.37	0.39	0.13	1.10	0.11
25.	0.15	0.10	0.14	0.39	0.34	0.36	0.32	0.31	0.40	0.12	0.82	0.11
26.	0.13	0.10	0.17	0.40	0.31	1.09	0.23	0.28	0.43	0.20	0.59	0.11
27.	0.12	0.10	0.18	0.42	0.30	0.63	0.20	0.25	0.44	0.33	0.46	0.11
28.	0.12	0.24	0.17	0.41	0.27	0.48	0.20	0.26	0.69	0.27	0.37	0.10
29.	0.11		0.16	0.37	0.63	0.37	0.19	0.46	0.51	0.24	0.32	0.10
30.	0.10		0.16	0.34	0.74	0.33	0.28	1.12	0.39	0.22	0.29	0.10
31.	0.10		0.17		0.68		0.22	0.78		0.21		0.10
	Extremwerte in m³/s											
am	04.	05.	25.	01.	04.	21.	29.	02.	30.	16.	04.	29.
NQ	0.06	0.06	0.13	0.16	0.22	0.18	0.19	0.18	0.34	0.09	0.15	0.09
HQ	1.27	0.37	0.55	1.00	2.41	2.93	5.11	3.46	4.07	0.41	1.30	0.48
am	19.	28.	03.	13.	17.	04.	02.	19.	11.	27.	22.	07.
	Monatsmittel in m³/s(MQ),l/s.km²(Mq) bzw.Monatssummen in mm (h_A)											
MQ	0.20	0.09	0.26	0.38	0.51	0.48	0.61	0.51	1.06	0.17	0.36	0.20
Mq	13.1	6.19	17.1	25.0	33.8	31.8	40.7	34.2	70.5	11.6	23.7	13.3
h_A	35	15	46	65	90	82	109	92	183	31	61	35

Reihe: 2002-2006 Mittlere Monatsmittel in m³/s (MQ),l/s.km²(Mq) bzw. -summen in mm (h_A)												
MQ	0.11	0.11	0.40	0.73	1.02	0.72	0.46	0.66	0.36	0.37	0.30	0.12
Mq	7.63	7.32	26.4	48.6	67.8	48.0	30.9	44.2	23.9	24.5	19.9	7.98
h_A	20	18	71	126	181	125	83	118	62	66	52	21
Reihe: 1981-2007 Mittlere Monatsmittel mit Extremwerten in m³/s												
NQ	.024	.012	.015	0.08	0.22	0.17	0.09	0.06	0.06	.038	.018	.026
NQ_T	.024	.013	.018	0.09	0.23	0.19	0.11	0.07	0.06	.038	.030	.027
MNQ_T	0.06	0.06	0.09	0.22	0.51	0.41	0.23	0.18	0.18	0.13	0.11	0.07
NMQ	.035	.039	0.05	0.20	0.51	0.38	0.27	0.14	0.14	0.07	0.07	.033
MQ	0.12	0.11	0.34	0.70	1.07	0.83	0.67	0.54	0.44	0.29	0.24	0.17
HMQ	0.38	0.36	0.98	1.27	2.09	1.57	1.67	1.08	1.06	0.65	0.72	0.43
MHQ	0.58	0.52	1.92	2.43	3.25	4.13	4.69	5.30	2.23	1.56	1.13	1.19
HQ	2.23	5.97	13.3	7.33	8.66	10.6	15.4	24.1	4.48	5.22	6.19	7.61

Jahreswerte in m³/s (Q),l/s.km²(Mq), mm (h_A)									
	Berichtsjahr			Reihe: 2002 - 2006			Reihe: 1981 - 2007		
NQ	0.06	05.02.		.020	13.03.2006		.012	14.02.1990	
NQ_T	0.07	04.01.					.013	13.02.1990	
$MJNQ_T$							.043		
NJMQ							0.33		2003
MQ,Mq,h_A	0.40	26.8	845	0.45	29.9	943	0.46	30.7	969
HJMQ							0.61		1981
MJHQ							8.45		
HQ	5.11	02.07.		22.6	23.08.2005		24.1	06.08.1985	
NNQ seit 1977: .012 14.02.1990				HHQ seit 1977: 24.1 06.08.1985					

Berichtsjahr(J) Überschreitungsdauer der Abflüsse in Tagen Reihe(R): 2002-2006											
m³/s	Tage(J)	Tage(R)	m³/s	Tage(J)	Tage(R)	m³/s	Tage(J)	Tage(R)	m³/s	Tage(J)	Tage(R)
10000			500			20.0			1.00	30	41.4
8000			350			16.0			0.80	40	60.8
6000			250			12.0		0.2	0.60	62	95.6
4000			180			9.00		0.2	0.40	118	143.2
3000			140			7.00		0.2	0.30	168	177.4
2000			100			5.00		0.2	0.20	255	222.4
1600			80.0			3.50		0.8	0.10	334	288.6
1200			60.0			2.50	2	1.4	0.06	365	335.2
900			40.0			1.80	7	6.0	0.03		365.2
700			30.0			1.40	13	14.4	0.00		

ausgewertet nach Erhebungen der Tiroler Wasserkraftwerke-AG

Nr. 120 Steinberg am Rofan-Untersteinberg Mühlbach

Mst.Nr. 230904 Art: Schreibpegel Einzugsgebiet: 13.0 km²

Monat	I	II	III	IV	V	VI	VII	VIII	IX	X	XI	XII
Tag	Tägliche Abflüsse 2007 in m³/s											
1.	0.21	0.21	0.30	0.29	0.22	0.51	0.33	0.28	0.34	0.39	0.26	0.41
2.	0.20	0.21	0.36	0.29	0.21	0.65	0.50	0.27	0.34	0.38	0.26	0.40
3.	0.20	0.21	0.40	0.29	0.21	0.55	0.55	0.27	0.33	0.37	0.26	0.39
4.	0.20	0.20	0.45	0.29	0.21	0.51	0.65	0.26	0.76	0.36	0.26	0.38
5.	0.20	0.20	0.45	0.28	0.20	0.49	0.59	0.26	0.99	0.35	0.26	0.37
6.	0.20	0.20	0.46	0.28	0.24	0.47	0.55	0.25	1.55	0.33	0.26	0.36
7.	0.20	0.20	0.49	0.28	0.25	0.42	0.49	0.25	3.15	0.32	0.26	0.39
8.	0.20	0.20	0.51	0.28	0.23	0.46	0.46	0.25	2.90	0.31	0.26	0.44
9.	0.26	0.19	0.48	0.28	0.34	0.45	0.69	0.36	2.45	0.30	0.26	0.42
10.	0.28	0.19	0.45	0.28	0.26	0.41	1.24	0.32	1.92	0.30	0.27	0.39
11.	0.27	0.19	0.42	0.29	0.24	0.41	0.99	0.30	2.99	0.30	0.40	0.38
12.	0.38	0.19	0.40	0.29	0.24	0.43	0.84	0.29	1.83	0.29	0.46	0.37
13.	0.31	0.20	0.39	0.30	0.22	0.41	0.73	0.28	1.42	0.29	0.40	0.36
14.	0.29	0.20	0.38	0.30	0.21	0.42	0.63	0.28	1.20	0.29	0.38	0.34
15.	0.29	0.22	0.37	0.30	0.25	0.39	0.57	0.27	1.07	0.28	0.37	0.33
16.	0.28	0.22	0.37	0.30	0.31	0.38	0.52	0.27	0.92	0.28	0.35	0.32
17.	0.27	0.21	0.36	0.29	0.42	0.36	0.47	0.27	0.81	0.28	0.33	0.31
18.	0.27	0.21	0.35	0.28	0.59	0.35	0.44	0.26	0.88	0.27	0.31	0.30
19.	0.33	0.21	0.35	0.28	0.43	0.34	0.42	0.52	0.92	0.27	0.30	0.29
20.	0.34	0.21	0.34	0.27	0.39	0.33	0.40	0.66	0.79	0.27	0.30	0.28
21.	0.31	0.21	0.33	0.27	0.37	0.32	0.38	0.42	0.71	0.27	0.31	0.28
22.	0.29	0.21	0.32	0.26	0.34	0.33	0.36	0.34	0.64	0.27	0.42	0.27
23.	0.28	0.21	0.31	0.25	0.31	0.33	0.35	0.32	0.57	0.26	0.62	0.27
24.	0.27	0.21	0.30	0.25	0.31	0.30	0.34	0.29	0.54	0.26	0.69	0.27
25.	0.27	0.21	0.29	0.24	0.28	0.31	0.33	0.28	0.51	0.26	0.59	0.27
26.	0.26	0.21	0.30	0.24	0.27	0.57	0.32	0.27	0.49	0.26	0.54	0.26
27.	0.25	0.21	0.31	0.23	0.27	0.41	0.32	0.26	0.46	0.26	0.50	0.26
28.	0.24	0.26	0.30	0.23	0.27	0.38	0.31	0.28	0.47	0.26	0.45	0.26
29.	0.23		0.30	0.23	0.34	0.36	0.30	0.29	0.45	0.26	0.43	0.26
30.	0.23		0.30	0.22	0.43	0.35	0.29	0.41	0.41	0.26	0.42	0.26
31.	0.22		0.30		0.41		0.28	0.37		0.26		0.25
	Extremwerte in m³/s											
am	01.	11.	25.	30.	05.	24.	31.	07.	03.	29.	01.	31.
NQ	0.20	0.19	0.29	0.22	0.20	0.30	0.28	0.24	0.32	0.26	0.26	0.25
HQ	0.55	0.32	0.52	0.31	0.85	0.74	1.33	1.58	3.68	0.40	0.77	0.46
am	12.	28.	08.	15.	17.	26.	10.	19.	11.	01.	23.	08.
	Monatsmittel in m³/s(MQ),l/s.km²(Mq) bzw.Monatssummen in mm (h_A)											
MQ	0.26	0.21	0.37	0.27	0.30	0.41	0.50	0.31	1.09	0.29	0.37	0.33
Mq	19.9	16.0	28.4	20.9	23.0	31.8	38.8	24.1	84.1	22.6	28.7	25.2
h_A	53	39	76	54	62	82	104	64	218	61	74	65

Reihe: 2002-2006 Mittlere Monatsmittel in m³/s (MQ),l/s.km²(Mq) bzw. -summen in mm (h_A)												
MQ	0.22	0.21	0.49	0.77	0.65	0.50	0.40	0.57	0.37	0.40	0.38	0.23
Mq	16.6	16.1	37.7	59.1	50.3	38.5	31.0	44.1	28.4	30.7	28.9	17.7
h_A	44	39	101	153	135	100	83	118	74	82	75	46
Reihe: 1981-2007 Mittlere Monatsmittel mit Extremwerten in m³/s												
NQ	0.11	0.11	0.11	0.20	0.20	0.24	0.20	0.18	0.18	0.15	0.13	0.11
NQ_T	0.11	0.11	0.11	0.21	0.20	0.24	0.20	0.19	0.18	0.15	0.13	0.11
MNQ_T	0.18	0.18	0.22	0.39	0.42	0.37	0.31	0.29	0.26	0.23	0.21	0.20
NMQ	0.11	0.11	0.18	0.25	0.30	0.31	0.27	0.22	0.22	0.17	0.15	0.12
MQ	0.23	0.23	0.43	0.73	0.70	0.55	0.54	0.47	0.43	0.32	0.30	0.28
HMQ	0.39	0.40	1.01	1.30	1.86	1.25	1.13	0.90	1.09	0.66	0.79	0.58
MHQ	0.41	0.44	1.15	1.50	1.85	1.55	1.86	2.05	1.19	0.79	0.69	0.87
HQ	1.25	2.50	4.89	3.01	6.79	5.08	7.43	7.49	3.68	4.65	4.21	6.12

Jahreswerte in m³/s (Q),l/s.km²(Mq), mm (h_A)									
	Berichtsjahr			Reihe: 2002 - 2006			Reihe: 1981 - 2007		
NQ	0.19	11.02.		0.11	20.03.2006		0.11	20.03.2006	
NQ_T	0.19	11.02.					0.11	19.03.2006	
$MJNQ_T$							0.15		
NJMQ							0.31		1986
MQ,Mq,h_A	0.39	30.3	955	0.43	33.4	1053	0.43	33.4	1054
HJMQ							0.57		2000
MJHQ							3.96		
HQ	3.68	11.09.		6.84	23.08.2005		7.49	06.08.1985	
NNQ seit 1966: .030 28.01.1977				HHQ seit 1966: 7.49 06.08.1985					

Berichtsjahr(J) Überschreitungsdauer der Abflüsse in Tagen Reihe(R): 2002-2006											
m³/s	Tage(J)	Tage(R)	m³/s	Tage(J)	Tage(R)	m³/s	Tage(J)	Tage(R)	m³/s	Tage(J)	Tage(R)
10000			500			20.0			1.00	11	22.4
8000			350			16.0			0.80	18	39.2
6000			250			12.0			0.60	30	67.0
4000			180			9.00			0.40	97	143.6
3000			140			7.00			0.30	200	214.0
2000			100			5.00			0.20	361	299.8
1600			80.0			3.50		0.4	0.10	365	365.2
1200			60.0			2.50	3	1.2	0.06		
900			40.0			1.80	6	2.2	0.03		
700			30.0			1.40	8	7.8	0.00		

ausgewertet nach Erhebungen der Tiroler Wasserkraftwerke-AG

Abflüsse

Nr. 121 Mariathal
Brandenberger Ache

Mst.Nr. 201822 Art: Schreibpegel Einzugsgebiet: 272.6 km²

Monat	I	II	III	IV	V	VI	VII	VIII	IX	X	XI	XII
Tag	Tägliche Abflüsse 2007 in m³/s											
1.	3.29	4.03	16.3	7.44	3.81	22.9	5.65	4.06	15.2	7.49	8.00	10.2
2.	3.99	3.80	21.8	7.01	3.70	24.1	28.0	4.02	13.2	6.96	6.75	11.3
3.	3.42	4.12	19.2	7.04	3.58	14.6	22.7	4.61	10.4	6.66	6.30	13.8
4.	3.23	3.97	18.4	7.30	3.48	12.1	30.0	4.18	38.6	6.18	8.10	12.2
5.	3.57	3.79	14.1	6.02	3.57	11.3	18.4	3.74	52.5	6.12	7.86	9.79
6.	3.70	3.99	14.0	5.99	6.97	8.66	18.1	3.59	71.9	5.90	6.70	9.26
7.	5.53	3.80	14.3	6.42	7.22	7.01	11.6	4.25	102	5.60	7.40	14.3
8.	6.88	3.76	17.3	6.92	5.12	8.02	9.49	6.85	62.6	5.39	13.4	18.2
9.	10.7	3.86	13.2	6.62	32.8	7.61	26.1	11.8	40.2	5.20	11.2	13.0
10.	13.2	3.88	10.0	6.94	10.9	6.09	39.2	8.59	28.6	5.05	9.46	10.6
11.	10.7	4.00	8.27	7.19	6.46	6.01	20.3	5.98	79.6	4.93	22.3	9.37
12.	14.7	4.87	7.52	8.26	5.18	10.4	14.1	7.20	32.3	4.78	23.4	8.76
13.	9.98	7.66	7.79	8.98	4.54	10.6	11.1	5.22	21.3	4.69	13.0	8.04
14.	7.48	5.47	7.91	8.19	4.17	10.3	8.92	5.84	16.5	4.61	10.9	7.44
15.	6.33	8.84	7.76	7.29	8.01	6.88	7.62	6.19	13.9	4.47	9.29	6.91
16.	5.36	7.20	7.72	6.57	13.4	6.87	6.82	4.84	11.7	4.34	8.08	6.36
17.	4.89	5.75	7.61	6.05	21.2	6.08	6.16	12.0	10.3	4.29	7.49	6.12
18.	4.71	5.32	7.11	5.68	27.5	5.43	5.71	7.91	19.9	4.58	7.26	5.62
19.	17.7	4.96	8.00	5.18	10.6	5.10	5.57	22.1	22.8	6.17	6.96	5.49
20.	16.6	4.57	6.52	4.89	7.50	4.88	5.27	28.5	14.4	5.83	6.75	5.48
21.	9.03	4.66	6.25	4.88	6.27	5.55	4.97	15.8	11.6	5.63	9.50	5.54
22.	6.52	4.63	5.90	4.71	5.61	6.47	4.85	9.97	9.55	5.49	21.5	5.73
23.	5.65	4.78	5.74	4.61	5.52	8.21	4.65	7.64	8.33	5.47	29.9	5.58
24.	5.17	5.10	5.58	4.68	5.08	5.69	5.41	6.61	7.54	5.74	27.5	5.32
25.	4.50	5.13	5.73	4.54	4.61	5.88	5.31	6.08	7.46	6.39	19.6	5.01
26.	4.17	5.29	8.19	4.41	4.42	23.6	4.52	5.67	8.13	8.50	16.1	4.83
27.	3.95	6.89	9.39	4.33	4.34	10.5	4.24	5.36	7.97	12.9	12.7	4.73
28.	4.06	15.6	8.36	4.26	4.11	8.07	4.16	5.37	12.8	10.1	10.7	4.52
29.	3.99		7.28	4.15	18.6	6.64	4.00	7.95	10.9	9.43	9.76	4.47
30.	3.84		7.25	4.01	28.0	6.13	5.03	25.3	8.47	8.87	9.42	4.63
31.	3.83		7.24		19.6		4.38	15.4		10.0		4.65
	Extremwerte in m³/s											
am	01.	05.	25.	30.	04.	20.	29.	07.	25.	17.	03.	29.
NQ	2.95	3.62	5.02	3.90	3.44	4.79	3.96	3.48	7.01	4.24	6.10	4.24
HQ	27.5	26.4	30.4	10.4	64.0	39.2	79.1	75.4	140	14.8	38.0	21.9
am	20.	28.	03.	13.	17.	26.	02.	19.	07.	27.	12.	08.
	Monatsmittel in m³/s(MQ),l/s.km²(Mq) bzw.Monatssummen in mm (h_A)											
MQ	6.80	5.35	10.1	6.02	9.54	9.39	11.4	8.79	25.7	6.38	12.2	7.97
Mq	24.9	19.6	36.9	22.1	35.0	34.4	41.7	32.3	94.2	23.4	44.9	29.3
h_A	67	47	99	57	94	89	112	86	244	63	116	76

Reihe: 2002-2006 Mittlere Monatsmittel in m³/s (MQ),l/s.km²(Mq) bzw. -summen in mm (h_A)												
MQ	5.47	5.93	14.7	18.6	13.8	9.77	8.59	14.3	8.10	8.39	8.53	4.77
Mq	20.1	21.8	53.8	68.1	50.6	35.8	31.5	52.6	29.7	30.8	31.3	17.5
h_A	54	53	144	176	136	93	84	141	77	82	81	45
Reihe: 1976-2007 Mittlere Monatsmittel mit Extremwerten in m³/s												
NQ	0.88	1.81	2.08	3.82	3.44	3.03	2.64	2.00	1.84	1.81	1.73	1.35
NQ_T	1.07	2.17	2.69	4.01	3.48	3.15	2.70	2.03	2.14	1.87	1.74	1.61
MNQ_T	3.11	3.42	4.96	7.79	8.30	6.22	4.91	4.54	4.25	3.52	3.63	3.41
NMQ	2.64	2.90	4.67	5.66	7.80	5.60	4.56	2.90	3.88	2.37	2.63	2.94
MQ	5.36	6.26	12.4	17.7	16.5	12.9	12.1	11.2	9.78	6.84	7.00	6.50
HMQ	12.2	12.1	24.5	32.0	38.2	25.5	23.9	23.9	25.7	15.5	19.5	15.3
MHQ	22.7	25.0	49.1	49.1	56.5	68.8	84.4	91.2	53.8	34.5	31.7	35.3
HQ	81.1	180	179	91.9	247	156	274	317	149	173	165	202

Jahreswerte in m³/s (Q),l/s.km²(Mq), mm (h_A)									
	Berichtsjahr			Reihe: 2002 - 2006			Reihe: 1976 - 2007		
NQ	2.95	01.01.		1.82	12.02.2006		0.88	19.01.1980	
NQ_T	3.23	04.01.					1.07	20.01.1980	
$MJNQ_T$							2.52		
NJMQ							6.84		2003
MQ,Mq,h_A	9.97	36.6	1153	10.1	37.0	1166	10.4	38.1	1202
HJMQ							13.4		1987
MJHQ							157		
HQ	140	07.09.		281	23.08.2005		317	06.08.1985	
NNQ seit 1976:	0.88	19.01.1980		HHQ seit 1976:	317	06.08.1985			

Berichtsjahr(J) Überschreitungsdauer der Abflüsse in Tagen Reihe(R): 2002-2006											
m³/s	Tage(J)	Tage(R)	m³/s	Tage(J)	Tage(R)	m³/s	Tage(J)	Tage(R)	m³/s	Tage(J)	Tage(R)
10000			500			20.0	33	40.2	1.00		
8000			350			16.0	48	61.0	0.80		
6000			250			12.0	75	95.8	0.60		
4000			180		0.2	9.00	116	131.2	0.40		
3000			140		0.2	7.00	178	170.0	0.30		
2000			100	1	0.6	5.00	280	225.4	0.20		
1600			80.0	1	1.8	3.50	361	301.4	0.10		
1200			60.0	4	2.4	2.50	365	358.2	0.06		
900			40.0	6	6.4	1.80		365.2	0.03		
700			30.0	11	16.4	1.40			0.00		

ausgewertet nach Erhebungen der Tiroler Wasserkraftwerke-AG
Im Jän,Okt nach ergänzten Wasserständen ermittelt

Nr. 122 Unterwindau
Windauer Ache

Mst.Nr. 202218 Art: Schreibpegel Einzugsgebiet: 82.1 km²

Monat	I	II	III	IV	V	VI	VII	VIII	IX	X	XI	XII
Tag	Tägliche Abflüsse 2007 in m³/s											
1.	0.60	1.18	2.57	2.18	3.13	10.4	2.69	1.59	4.69	2.76	2.23	3.05
2.	0.55	1.16	5.40	2.26	2.96	10.9	6.10	2.92	3.92	2.60	2.05	3.16
3.	0.49	1.20	3.36	2.37	2.82	7.03	4.65	5.07	4.25	2.67	2.09	3.31
4.	0.47	1.11	3.02	2.30	2.71	5.05	9.34	2.73	9.63	2.45	3.03	2.96
5.	0.60	1.04	2.52	2.01	2.99	4.15	5.89	1.91	9.63	2.56	2.48	2.71
6.	0.56	1.04	2.55	2.14	3.78	3.22	4.91	1.65	15.4	2.52	2.15	2.66
7.	0.65	1.07	2.59	2.45	3.11	2.67	3.94	1.56	15.6	2.20	2.21	3.00
8.	0.62	1.03	3.98	2.76	3.05	2.46	4.26	1.79	15.8	2.06	2.64	3.56
9.	1.61	1.04	3.01	2.80	4.56	2.34	14.8	2.42	14.0	1.97	2.35	3.02
10.	2.34	0.96	2.50	3.04	3.24	2.04	15.5	3.16	12.1	1.88	2.27	2.76
11.	1.99	0.98	2.14	3.29	3.22	2.31	8.22	2.57	18.0	1.79	3.54	2.67
12.	2.39	1.16	2.07	3.98	4.33	2.89	6.29	2.55	11.0	1.71	3.79	2.61
13.	1.84	1.49	1.92	5.41	3.20	5.65	4.95	1.87	8.91	1.64	2.84	2.52
14.	1.63	1.20	1.80	5.34	3.07	4.26	4.23	1.82	8.07	1.60	2.62	2.40
15.	1.44	1.31	1.84	4.92	4.49	2.95	3.58	1.64	7.88	1.54	2.36	2.09
16.	1.30	1.17	1.88	4.84	4.41	3.60	3.10	1.53	6.78	1.46	2.14	1.91
17.	1.24	1.05	1.86	4.58	5.42	2.74	2.79	6.72	5.92	1.42	2.05	1.82
18.	1.22	0.98	1.87	3.99	6.56	2.75	2.64	3.19	9.91	1.75	2.04	1.84
19.	6.17	0.97	2.26	3.82	5.05	2.61	2.38	3.72	7.37	2.04	2.00	1.88
20.	4.09	0.96	1.85	3.79	4.44	2.63	2.21	8.72	5.63	1.91	2.00	1.89
21.	2.45	0.94	1.76	3.79	4.27	4.16	2.23	4.40	4.80	1.94	2.70	1.92
22.	1.97	1.00	1.67	3.85	4.29	3.57	1.99	3.12	4.24	1.91	4.68	1.88
23.	1.78	1.07	1.67	3.90	4.55	3.63	1.85	2.56	3.81	1.90	6.13	1.85
24.	1.46	1.13	1.65	3.79	4.52	2.62	2.31	2.24	3.53	1.96	6.02	1.76
25.	1.28	1.14	1.76	3.84	4.71	2.38	2.07	2.03	3.57	2.02	5.00	1.65
26.	1.26	1.40	2.13	3.91	3.97	7.15	1.68	1.86	3.65	2.30	4.41	1.61
27.	1.27	1.57	2.27	3.61	3.65	4.30	1.67	1.79	3.62	2.76	3.68	1.58
28.	1.36	2.98	2.25	3.61	3.43	3.90	1.67	1.91	4.82	2.84	3.19	1.54
29.	1.30		2.23	3.41	10.7	3.02	1.61	7.31	3.60	2.44	2.98	1.53
30.	1.22		2.19	3.30	8.77	4.05	3.16	13.2	3.04	2.43	2.91	1.60
31.	1.19		2.16		6.63		1.84	5.68		2.70		1.60
	Extremwerte in m³/s											
am	01.	10.	15.	05.	04.	10.	29.	02.	30.	17.	17.	28.
NQ	0.39	0.88	1.59	1.86	2.54	1.92	1.49	1.44	2.84	1.41	1.90	1.45
HQ	8.59	4.73	7.61	7.65	17.5	26.6	35.6	46.4	31.5	3.05	6.68	3.87
am	19.	28.	02.	13.	29.	01.	09.	29.	11.	26.	24.	07.
	Monatsmittel in m³/s(MQ),l/s.km²(Mq) bzw.Monatssummen in mm (h_A)											
MQ	1.56	1.19	2.35	3.51	4.39	4.05	4.34	3.40	7.77	2.12	3.02	2.27
Mq	19.0	14.5	28.6	42.7	53.5	49.3	52.9	41.4	94.7	25.8	36.8	27.6
h_A	51	35	77	111	143	128	142	111	245	69	95	72

Reihe: 2002-2006 Mittlere Monatsmittel in m³/s (MQ),l/s.km²(Mq) bzw. -summen in mm (h_A)												
MQ	1.20	1.27	2.91	5.14	6.55	4.51	4.46	4.83	3.03	3.19	2.45	1.30
Mq	14.6	15.5	35.4	62.6	79.8	55.0	54.4	58.8	37.0	38.9	29.9	15.8
h_A	39	37	95	162	214	142	146	158	96	104	77	41
Reihe: 1990-2007 Mittlere Monatsmittel mit Extremwerten in m³/s												
NQ	0.39	0.41	0.47	1.32	2.47	1.51	1.18	0.86	1.10	1.07	1.03	0.35
NQ_T	0.47	0.66	0.71	1.48	2.58	1.64	1.25	0.89	1.16	1.10	1.04	0.41
MNQ_T	0.88	1.01	1.31	2.47	4.02	2.91	2.13	1.72	1.93	1.59	1.52	1.06
NMQ	0.93	0.84	1.67	2.39	4.39	2.65	2.03	1.55	1.48	1.35	1.36	0.85
MQ	1.26	1.34	2.75	4.91	6.90	5.20	4.73	3.91	3.57	2.61	2.24	1.61
HMQ	1.63	2.07	4.10	8.41	11.9	9.69	7.87	7.47	7.77	5.58	3.78	2.31
MHQ	3.00	5.45	9.86	16.0	21.8	30.3	49.5	38.5	21.0	13.1	9.04	4.75
HQ	8.59	54.9	22.0	34.6	39.9	63.2	132	91.6	34.4	33.6	32.5	25.7

Jahreswerte in m³/s (Q),l/s.km²(Mq), mm (h_A)									
	Berichtsjahr			Reihe: 2002 - 2006			Reihe: 1990 - 2007		
NQ	0.39	01.01.		0.35	22.12.2006		0.35	22.12.2006	
NQ_T	0.47	04.01.					0.41	30.12.2006	
$MJNQ_T$							0.81		
NJMQ							2.49		2003
MQ,Mq,h_A	3.33	40.6	1281	3.42	41.7	1314	3.43	41.8	1317
HJMQ							4.31		1995
MJHQ							58.7		
HQ	46.4	29.08.		132	28.07.2006		132	28.07.2006	
NNQ seit 1989:	0.35	22.12.2006		HHQ seit 1989:	132	28.07.2006			

Berichtsjahr(J) Überschreitungsdauer der Abflüsse in Tagen Reihe(R): 2002-2006											
m³/s	Tage(J)	Tage(R)	m³/s	Tage(J)	Tage(R)	m³/s	Tage(J)	Tage(R)	m³/s	Tage(J)	Tage(R)
10000			500			20.0		1.4	1.00	351	339.4
8000			350			16.0	1	2.0	0.80	357	360.8
6000			250			12.0	9	5.4	0.60	361	362.8
4000			180			9.00	17	15.2	0.40	365	365.2
3000			140			7.00	27	37.0	0.30		
2000			100			5.00	49	73.6	0.20		
1600			80.0			3.50	115	128.0	0.10		
1200			60.0			2.50	194	178.0	0.06		
900			40.0		0.2	1.80	283	235.8	0.03		
700			30.0		0.4	1.40	323	276.2	0.00		

Im Mrz,Jun,Jul,Aug,Okt,Nov nach ergänzten Wasserständen erm.

Abflüsse

Nr. 123 Hörbrunn
Kelchsauer Ache

Mst.Nr. 201848 Art: Schreibpegel Einzugsgebiet: 134.5 km²

Monat	I	II	III	IV	V	VI	VII	VIII	IX	X	XI	XII
Tag	Tägliche Abflüsse 2007 in m³/s											
1.	2.05	1.79	2.94	3.07	5.34	8.46	5.46	3.51	7.28	5.79	3.95	4.23
2.	1.97	1.80	4.67	2.99	5.11	8.72	8.70	5.05	6.37	5.59	3.68	4.48
3.	1.91	1.84	3.57	3.14	4.90	8.42	7.19	6.64	6.91	5.80	3.74	4.88
4.	1.92	1.71	3.38	2.98	4.55	9.45	11.1	4.40	11.0	5.29	4.49	5.21
5.	2.03	1.68	2.97	2.80	4.80	8.42	8.14	4.01	10.4	5.46	4.16	4.86
6.	2.01	1.72	3.30	2.99	5.35	6.73	7.08	3.79	14.7	5.53	3.65	4.80
7.	2.11	1.72	3.40	3.40	5.01	6.18	6.29	3.68	14.9	5.13	3.68	5.24
8.	2.06	1.68	4.45	3.76	4.97	5.91	6.79	3.95	13.7	4.79	4.25	5.59
9.	2.67	1.73	3.44	3.73	6.17	5.53	15.0	4.43	13.6	4.59	3.87	4.75
10.	2.97	1.64	2.91	3.95	5.11	5.31	15.4	5.18	12.6	4.46	3.74	4.25
11.	2.60	1.66	2.59	4.38	4.96	4.99	11.3	4.62	21.3	4.17	5.10	4.18
12.	3.27	1.82	2.58	5.20	7.09	5.40	9.44	4.77	15.1	3.95	5.03	4.12
13.	2.55	2.02	2.65	6.16	5.74	6.93	8.16	4.03	13.7	4.01	4.13	4.01
14.	2.30	1.78	2.71	6.15	5.33	6.82	7.83	3.93	13.2	3.80	3.92	3.82
15.	2.17	1.87	2.78	6.03	6.75	5.51	7.53	3.65	13.1	3.66	3.71	3.46
16.	2.06	1.75	2.78	6.06	6.21	6.01	6.93	3.56	12.4	3.63	3.46	3.22
17.	1.99	1.63	2.77	6.10	6.96	5.97	6.30	10.2	11.9	3.56	3.54	3.15
18.	1.97	1.58	2.82	5.31	7.40	6.22	6.03	5.84	15.0	3.89	3.23	3.11
19.	6.80	1.63	3.36	5.17	6.09	5.89	5.87	5.79	12.5	3.95	3.23	3.12
20.	4.95	1.64	2.68	5.37	5.83	5.50	5.67	10.4	10.6	3.72	3.28	3.12
21.	3.10	1.61	2.54	5.41	6.15	6.35	5.61	6.67	9.43	3.72	4.14	3.14
22.	2.43	1.66	2.40	5.28	6.18	5.82	4.70	5.62	8.69	3.63	5.98	3.11
23.	2.31	1.69	2.41	5.47	6.27	5.74	4.46	5.18	8.11	3.62	7.34	3.07
24.	2.08	1.75	2.39	5.23	5.90	5.15	4.84	4.79	7.65	3.62	7.22	2.96
25.	1.96	1.72	2.56	5.84	5.71	5.06	4.66	4.69	7.27	3.80	6.15	2.90
26.	2.04	1.89	3.23	6.13	5.34	8.71	4.24	4.45	6.64	4.02	5.38	2.84
27.	2.21	1.95	3.08	6.09	5.26	6.07	4.16	4.29	6.18	4.64	4.74	2.80
28.	1.92	3.36	2.95	6.43	4.78	5.82	3.98	4.29	7.27	4.77	4.31	2.75
29.	1.90		3.02	6.10	8.67	5.38	4.05	9.56	6.55	4.32	4.16	2.74
30.	1.82		2.96	5.68	6.71	6.93	5.26	15.9	6.08	4.09	4.04	2.74
31.	1.89		2.86		6.38		3.71	8.80		4.58		2.77
	Extremwerte in m³/s											
am	31.	17.	21.	01.	01.	24.	31.	07.	25.	17.	06.	28.
NQ	1.54	1.40	1.56	2.13	2.65	3.36	3.44	2.51	4.85	3.09	2.91	2.61
HQ	10.0	4.76	5.70	8.60	12.2	18.0	32.3	36.5	32.3	6.19	7.91	7.03
am	19.	28.	02.	13.	21.	13.	09.	29.	11.	03.	24.	05.
	Monatsmittel in m³/s(MQ),l/s.km²(Mq) bzw.Monatssummen in mm (h_A)											
MQ	2.45	1.80	3.01	4.88	5.84	6.45	6.96	5.67	10.8	4.37	4.38	3.72
Mq	18.2	13.4	22.3	36.3	43.4	47.9	51.8	42.1	80.3	32.5	32.5	27.7
h_A	49	32	60	94	116	124	139	113	208	87	84	72

Reihe: 2002-2006	Mittlere Monatsmittel in m³/s (MQ),l/s.km²(Mq) bzw. -summen in mm (h_A)											
MQ	1.80	1.79	3.72	6.50	9.58	8.02	6.75	7.23	5.29	5.13	3.74	2.24
Mq	13.4	13.3	27.7	48.3	71.2	59.6	50.2	53.7	39.3	38.1	27.8	16.6
h_A	36	32	74	125	191	154	134	144	102	102	72	43
Reihe: 1992-2007	**Mittlere Monatsmittel mit Extremwerten in m³/s**											
NQ	0.73	0.70	0.77	1.33	2.65	1.49	1.41	1.14	1.54	1.54	1.31	0.73
NQ_T	1.07	0.86	0.83	1.60	4.55	2.24	1.78	1.41	2.05	1.87	1.56	1.12
MNQ_T	1.45	1.48	1.80	3.60	7.12	5.95	4.21	3.81	4.10	3.13	2.64	1.86
NMQ	1.36	1.06	1.83	4.10	5.84	4.38	3.82	2.44	3.49	2.64	1.91	1.57
MQ	1.90	1.83	3.67	6.51	10.8	9.08	7.69	6.41	6.23	4.65	3.64	2.56
HMQ	2.45	3.01	5.60	9.11	19.1	14.6	11.8	10.0	10.8	9.00	6.34	3.72
MHQ	4.99	3.67	12.0	19.3	25.1	34.2	43.4	36.9	23.2	16.7	10.4	4.89
HQ	13.7	9.91	24.4	36.4	45.5	51.1	67.4	63.3	34.4	47.0	31.4	8.57

Jahreswerte in m³/s (Q),l/s.km²(Mq), mm (h_A)	Berichtsjahr			Reihe: 2002 - 2006			Reihe: 1992 - 2007		
NQ	1.40	17.02.		0.70	09.02.2006		0.70	09.02.2006	
NQ_T	1.58	18.02.					0.83	14.03.1996	
$MJNQ_T$							1.28		
NJMQ							3.88		2003
MQ,Mq,h_A	5.04	37.4	1181	5.17	38.5	1213	5.43	40.4	1273
HJMQ							6.48		1999
MJHQ							47.8		
HQ	36.5	29.08.		67.4	17.07.2002		67.4	17.07.2002	
NNQ seit 1971:	0.46	15.10.1983		**HHQ seit** 1971:	80.7	06.08.1985			

Berichtsjahr(J)	Überschreitungsdauer der Abflüsse in Tagen											Reihe(R): 2002-2006
m³/s	Tage(J)	Tage(R)	m³/s	Tage(J)	Tage(R)	m³/s	Tage(J)	Tage(R)	m³/s	Tage(J)	Tage(R)	
10000			500			20.0	1	1.2	1.00			365.2
8000			350			16.0	1	5.0	0.80			
6000			250			12.0	16	18.2	0.60			
4000			180			9.00	28	48.2	0.40			
3000			140			7.00	52	92.0	0.30			
2000			100			5.00	156	159.0	0.20			
1600			80.0			3.50	252	209.2	0.10			
1200			60.0			2.50	312	261.0	0.06			
900			40.0			1.80	345	307.6	0.03			
700			30.0		0.6	1.40	365	350.2	0.00			

durch Kraftwerksbetrieb beeinflusst
Im Dez nach ergänzten Wasserständen ermittelt

Nr. 124 Bruckhäusl
Brixentaler Ache

Mst.Nr. 201863 Art: Schreibpegel Einzugsgebiet: 322.3 km²

Monat	I	II	III	IV	V	VI	VII	VIII	IX	X	XI	XII
Tag	Tägliche Abflüsse 2007 in m³/s											
1.	4.41	4.03	7.50	7.14	10.2	21.2	10.8	7.46	16.0	11.4	8.54	8.98
2.	4.27	4.03	14.6	7.08	9.62	21.8	19.5	10.4	13.7	11.0	7.98	9.73
3.	4.02	4.15	9.81	7.37	9.30	18.3	16.7	16.5	13.7	11.0	7.94	11.0
4.	4.04	3.89	8.87	7.22	8.88	19.5	27.6	10.4	28.6	10.4	9.40	10.5
5.	4.44	3.81	7.63	6.50	9.64	17.9	19.4	8.44	32.3	10.4	8.90	9.60
6.	4.35	3.86	7.78	6.56	11.8	14.3	16.5	7.64	55.9	10.5	8.13	9.35
7.	4.64	3.99	8.06	7.31	9.88	12.3	13.9	7.30	51.5	9.76	8.59	10.0
8.	4.69	3.81	11.5	7.98	8.85	12.4	13.9	8.31	42.9	9.36	10.2	11.2
9.	5.93	3.86	8.75	7.98	14.1	11.4	40.1	9.75	39.3	9.05	9.30	9.86
10.	6.84	3.75	7.55	8.26	10.0	10.2	45.3	12.1	35.1	8.73	9.07	9.05
11.	6.00	3.74	6.59	9.70	9.61	10.1	27.7	10.1	51.0	8.36	13.4	8.79
12.	7.26	4.25	6.35	12.0	13.6	12.2	22.1	10.7	33.6	8.13	14.4	8.67
13.	5.72	5.17	6.30	14.8	9.69	16.6	18.3	8.46	27.3	8.01	10.3	8.34
14.	5.16	4.32	6.35	14.6	9.33	15.9	16.1	8.07	24.8	7.70	9.44	7.95
15.	4.94	4.57	6.41	13.9	14.0	11.0	14.3	7.60	24.1	7.47	8.81	7.23
16.	4.61	4.21	6.44	14.0	13.3	12.7	13.1	7.28	21.9	7.31	8.19	6.66
17.	4.42	3.88	6.31	13.7	15.6	11.0	12.0	22.6	20.0	7.19	7.70	6.46
18.	4.32	3.75	6.23	12.5	18.2	10.7	11.3	12.5	29.7	7.85	7.61	6.30
19.	13.4	3.70	8.24	11.5	13.2	11.1	10.8	12.4	24.7	9.05	7.50	6.42
20.	10.6	3.68	6.75	11.5	11.6	9.67	10.1	25.2	19.6	8.48	7.46	6.45
21.	6.87	3.63	6.34	11.5	10.9	13.6	10.1	15.3	17.3	8.57	8.77	6.58
22.	5.70	3.63	5.99	11.6	12.1	12.3	9.50	11.8	15.8	8.35	13.2	6.52
23.	5.34	3.74	5.97	11.6	12.4	13.3	9.08	10.3	14.7	8.27	17.5	6.39
24.	4.81	3.80	6.18	11.5	11.2	10.4	10.4	9.49	14.0	8.43	17.7	6.11
25.	4.20	3.84	6.64	11.5	11.8	9.89	9.96	8.93	14.1	8.56	14.7	5.89
26.	4.13	4.70	8.07	12.2	10.3	22.4	8.46	8.48	14.3	8.92	12.8	5.75
27.	4.13	5.31	8.15	11.6	9.71	14.4	8.25	8.10	13.8	10.3	10.7	5.67
28.	4.39	8.38	7.64	11.6	9.17	13.9	8.01	8.21	16.9	10.2	9.38	5.51
29.	4.33		7.47	11.1	25.9	11.4	8.19	19.2	13.9	9.29	8.97	5.53
30.	4.19		7.34	10.6	19.5	14.7	11.5	38.2	12.3	8.97	8.69	5.57
31.	4.05		7.06		15.1		8.26	19.3		9.77		5.68
	Extremwerte in m³/s											
am	10.	21.	16.	05.	13.	18.	27.	02.	03.	11.	21.	18.
NQ	1.44	3.22	3.41	4.20	5.13	3.99	2.54	0.69	10.2	3.08	2.75	2.04
HQ	19.3	15.2	19.7	20.2	39.4	47.4	88.1	88.8	75.5	16.5	20.8	13.1
am	19.	28.	02.	13.	29.	01.	09.	29.	11.	03.	12.	03.
	Monatsmittel in m³/s(MQ),l/s.km²(Mq) bzw.Monatssummen in mm (h_A)											
MQ	5.36	4.19	7.58	10.5	12.2	13.9	15.5	12.3	25.1	9.06	10.2	7.67
Mq	16.6	13.0	23.5	32.7	37.9	43.1	48.2	38.1	77.8	28.1	31.6	23.8
h_A	45	31	63	85	101	112	129	102	202	75	82	62

Reihe: 2002-2006	Mittlere Monatsmittel in m³/s (MQ),l/s.km²(Mq) bzw. -summen in mm (h_A)											
MQ	4.38	4.24	9.98	15.8	20.1	16.0	14.8	15.7	10.7	10.5	7.92	5.18
Mq	13.6	13.2	31.0	48.9	62.4	49.7	45.9	48.8	33.2	32.6	24.6	16.1
h_A	36	32	83	127	167	129	123	131	86	87	64	42
Reihe: 1951-2007	**Mittlere Monatsmittel mit Extremwerten in m³/s**											
NQ	0.05	.042	.038	1.83	5.13	2.14	0.39	0.08	0.10	.049	0.05	0.07
NQ_T	0.90	1.18	1.80	2.16	6.10	5.95	3.77	3.30	3.23	2.40	1.98	1.26
MNQ_T	3.28	3.37	4.35	7.83	12.3	12.2	8.84	7.36	6.42	5.12	4.66	3.78
NMQ	1.58	2.18	3.37	6.23	11.5	10.2	7.68	5.97	5.50	3.81	3.44	1.71
MQ	4.36	4.62	8.09	13.6	19.8	19.4	16.4	13.6	10.5	7.94	6.53	5.46
HMQ	7.72	7.75	15.5	23.5	39.3	38.2	35.1	24.0	25.1	18.4	13.2	10.3
MHQ	9.51	10.7	22.7	32.6	49.4	62.4	77.3	65.9	38.0	24.4	16.8	14.7
HQ	27.8	84.4	62.6	83.0	121	180	240	212	95.0	92.6	72.8	75.1

Jahreswerte in m³/s (Q),l/s.km²(Mq), mm (h_A)	Berichtsjahr			Reihe: 2002 - 2006			Reihe: 1951 - 2007		
NQ	0.69	02.08.		0.06	17.01.2002		.038	13.03.1996	
NQ_T	3.63	22.02.					0.90	13.01.1960	
$MJNQ_T$							2.85		
NJMQ							7.84		1971
MQ,Mq,h_A	11.1	34.6	1091	11.3	35.2	1109	10.9	33.8	1065
HJMQ							15.3		1970
MJHQ							97.1		
HQ	88.8	29.08.		212	23.08.2005		240	29.07.1969	
NNQ seit 1951:	.038	13.03.1996		**HHQ seit** 1951:	240	29.07.1969			

Berichtsjahr(J)	Überschreitungsdauer der Abflüsse in Tagen											Reihe(R): 2002-2006
m³/s	Tage(J)	Tage(R)	m³/s	Tage(J)	Tage(R)	m³/s	Tage(J)	Tage(R)	m³/s	Tage(J)	Tage(R)	
10000			500			20.0	28	45.6	1.00			
8000			350			16.0	49	81.2	0.80			
6000			250			12.0	104	133.4	0.60			
4000			180			9.00	196	182.8	0.40			
3000			140			7.00	278	221.6	0.30			
2000			100		0.4	5.00	320	280.6	0.20			
1600			80.0		0.4	3.50	365	344.0	0.10			
1200			60.0		1.0	2.50		365.2	0.06			
900			40.0	6	3.2	1.80			0.03			
700			30.0	11	10.8	1.40			0.00			

durch Kraftwerksbetrieb beeinflusst
Im Feb,Mrz nach ergänzten Wasserständen ermittelt

Abflüsse

Nr. 125 Kirchbichl - Bichlwang
Inn

Mst.Nr. 201889 Art: Schreibpegel Einzugsgebiet: 9310.0 km²

Zuleitungen aus: 248.7 km² Ableitungen aus: 163.8 km² E(wirksam): 9394.9 km²

Monat	I	II	III	IV	V	VI	VII	VIII	IX	X	XI	XII
Tag	Tägliche Abflüsse 2007 in m³/s											
1.	96.3	135	153	132	229	400	313	312	425	257	152	139
2.	90.2	128	185	140	231	395	453	331	341	276	142	128
3.	101	120	148	161	240	316	547	428	340	272	137	130
4.	101	99.1	154	181	239	370	574	295	433	252	124	154
5.	106	113	137	174	208	426	505	253	455	275	139	146
6.	88.3	141	156	137	193	420	440	277	526	269	153	145
7.	79.4	142	171	120	218	399	389	349	575	243	172	144
8.	85.4	142	201	120	232	430	358	382	512	265	185	147
9.	103	131	174	120	244	415	510	446	472	270	162	126
10.	115	110	164	141	237	391	752	459	439	267	142	154
11.	111	86.7	149	176	235	443	598	372	552	255	161	183
12.	132	95.9	150	195	254	480	506	307	445	229	168	192
13.	109	121	173	228	239	474	443	333	414	246	166	178
14.	96.5	125	162	223	269	469	437	370	410	191	179	163
15.	112	144	157	194	342	457	408	331	375	193	181	154
16.	131	132	151	216	347	466	435	363	323	225	166	112
17.	129	101	136	258	298	394	468	471	332	229	142	151
18.	130	90.5	119	254	326	382	466	388	449	229	115	156
19.	155	108	139	247	249	432	465	354	451	215	126	181
20.	180	119	177	235	237	445	447	456	375	204	171	160
21.	128	131	178	221	297	506	387	415	363	159	155	159
22.	115	134	187	207	394	483	364	381	311	196	192	131
23.	146	129	160	234	409	456	335	378	281	223	212	105
24.	167	112	164	246	417	387	378	372	295	221	207	103
25.	170	93.1	121	232	433	412	355	355	320	239	174	99.9
26.	150	109	124	249	422	526	358	272	342	229	158	92.8
27.	129	140	143	274	384	436	351	311	314	197	162	89.8
28.	99.9	157	153	269	373	410	317	354	307	176	166	102
29.	109		149	223	439	391	297	410	274	179	159	97.2
30.	131		164	245	406	381	301	630	245	241	140	95.5
31.	144		135		383		295	553		190		98.0
	Extremwerte in m³/s											
am	07.	11.	25.	07.	06.	03.	25.	05.	27.	10.	01.	28.
NQ	67.9	75.3	99.9	108	178	279	231	207	87.9	134	23.1	80.1
HQ	235	202	254	332	517	592	826	735	650	388	291	238
am	24.	15.	21.	27.	23.	26.	10.	30.	07.	10.	17.	12.
	Monatsmittel in m³/s(MQ),l/s.km²(Mq) bzw.Monatssummen in mm (h_A)											
MQ	121	121	156	202	304	426	427	378	390	229	160	136
Mq	12.8	12.9	16.6	21.5	32.4	45.4	45.5	40.2	41.5	24.4	17.1	14.5
h_A	34	31	44	56	87	118	122	108	108	65	44	38

Reihe: 2002-2006	Mittlere Monatsmittel in m³/s (MQ),l/s.km²(Mq) bzw. -summen in mm (h_A)											
MQ	135	142	165	213	413	545	454	410	267	214	193	147
Mq	14.4	15.1	17.5	22.6	43.9	58.0	48.3	43.6	28.4	22.8	20.5	15.6
h_A	39	37	47	59	118	150	129	117	74	61	53	41
Reihe: 1971-2007	**Mittlere Monatsmittel mit Extremwerten in m³/s**											
NQ	47.2	43.7	7.42	4.87	100	126	91.5	115	65.0	63.2	23.1	34.5
NQ_T	78.2	81.2	77.9	101	122	243	259	199	131	105	99.6	80.9
MNQ_T	107	108	113	142	247	379	404	310	218	164	135	110
NMQ	106	100	104	131	207	378	327	267	198	133	118	108
MQ	140	142	163	209	413	567	554	438	310	229	178	149
HMQ	181	176	236	363	758	801	885	647	390	371	303	210
MHQ	231	232	285	374	735	935	973	871	548	426	306	265
HQ	411	603	644	696	1418	1767	1855	2454	1076	862	742	701

Jahreswerte in m³/s (Q),l/s.km²(Mq), mm (h_A)									
	Berichtsjahr			Reihe: 2002 - 2006			Reihe: 1971 - 2007		
NQ	23.1	01.11.		7.42	10.03.2006		4.87	08.04.1996	
NQ_T	79.4	07.01.					77.9	14.03.2005	
$MJNQ_T$							97.9		
NJMQ							217		1972
MQ,Mq,h_A	255	27.1	855	275	29.3	924	292	31.1	979
HJMQ							374		1999
MJHQ							1170		
HQ	826	10.07.		2454	23.08.2005		2454	23.08.2005	
NNQ seit 1951:	4.87	08.04.1996		**HHQ seit** 1951:	2454	23.08.2005			

Berichtsjahr(J) Überschreitungsdauer der Abflüsse in Tagen Reihe(R): 2002-2006											
m³/s	Tage(J)	Tage(R)	m³/s	Tage(J)	Tage(R)	m³/s	Tage(J)	Tage(R)	m³/s	Tage(J)	Tage(R)
10000			500	15	37.4	20.0			1.00		
8000			350	101	98.0	16.0			0.80		
6000			250	152	156.6	12.0			0.60		
4000			180	213	230.6	9.00			0.40		
3000			140	287	299.4	7.00			0.30		
2000			100	347	351.6	5.00			0.20		
1600		0.2	80.0	364	364.6	3.50			0.10		
1200		0.4	60.0	365	365.0	2.50			0.06		
900		1.2	40.0			1.80			0.03		
700	1	8.0	30.0			1.40			0.00		

ausgewertet nach Erhebungen der Tiroler Wasserkraftwerke-AG
siehe Tabelle Überleitungen u. Speicherungen d. Berichtsjahrs
durch Kraftwerksbetrieb beeinflusst
Abfluss: Turbinendurchfluss + Überwasser in der Innschleife

Nr. 127 Söll
Stampfangerbach

Mst.Nr. 202135 Art: Schreibpegel Einzugsgebiet: 20.9 km²

Monat	I	II	III	IV	V	VI	VII	VIII	IX	X	XI	XII
Tag	Tägliche Abflüsse 2007 in m³/s											
1.	0.17	0.19	0.46	0.48	0.27	0.71	0.25	0.23	0.45	0.69	0.61	0.64
2.	0.17	0.19	0.76	0.49	0.26	0.66	0.45	0.34	0.38	0.66	0.55	0.70
3.	0.18	0.21	0.58	0.50	0.26	0.48	0.41	0.53	0.42	0.66	0.54	0.77
4.	0.18	0.21	0.51	0.46	0.26	0.51	0.67	0.32	1.45	0.64	0.64	0.71
5.	0.20	0.20	0.44	0.43	0.43	0.49	0.50	0.25	3.53	0.64	0.57	0.64
6.	0.19	0.19	0.45	0.44	0.43	0.42	0.45	0.23	5.79	0.59	0.57	0.63
7.	0.19	0.19	0.46	0.48	0.31	0.35	0.39	0.21	5.06	0.57	0.65	0.67
8.	0.21	0.18	0.60	0.48	0.26	0.32	0.37	0.24	3.81	0.65	0.76	0.76
9.	0.33	0.20	0.51	0.48	0.50	0.30	1.10	0.30	2.77	0.61	0.69	0.70
10.	0.30	0.19	0.45	0.52	0.31	0.26	1.24	0.43	2.16	0.52	0.67	0.64
11.	0.26	0.18	0.39	0.54	0.29	0.25	0.76	0.37	3.00	0.50	1.23	0.62
12.	0.38	0.24	0.37	0.58	0.33	0.35	0.61	0.34	1.95	0.50	1.07	0.59
13.	0.24	0.33	0.37	0.64	0.25	0.35	0.51	0.28	1.43	0.49	0.77	0.54
14.	0.22	0.28	0.38	0.60	0.22	0.34	0.44	0.23	1.24	0.48	0.70	0.50
15.	0.22	0.31	0.39	0.57	0.36	0.28	0.38	0.22	1.14	0.47	0.64	0.48
16.	0.20	0.27	0.40	0.55	0.34	0.31	0.34	0.21	1.03	0.46	0.58	0.46
17.	0.21	0.25	0.41	0.52	0.43	0.29	0.31	0.64	0.96	0.45	0.54	0.44
18.	0.20	0.24	0.43	0.51	0.48	0.26	0.30	0.38	1.47	0.49	0.52	0.42
19.	0.82	0.23	0.57	0.51	0.32	0.25	0.29	0.60	1.31	0.61	0.48	0.41
20.	0.57	0.22	0.47	0.46	0.25	0.22	0.28	0.75	1.01	0.57	0.47	0.40
21.	0.41	0.22	0.44	0.43	0.22	0.24	0.28	0.54	0.91	0.57	0.53	0.39
22.	0.36	0.23	0.41	0.41	0.20	0.30	0.27	0.41	0.84	0.56	0.77	0.37
23.	0.32	0.23	0.41	0.39	0.28	0.27	0.25	0.36	0.79	0.56	1.01	0.36
24.	0.29	0.23	0.41	0.37	0.23	0.24	0.35	0.33	0.76	0.58	1.06	0.35
25.	0.22	0.25	0.44	0.34	0.21	0.29	0.28	0.31	0.75	0.59	0.91	0.34
26.	0.19	0.31	0.46	0.32	0.20	0.86	0.24	0.30	0.77	0.63	0.81	0.33
27.	0.20	0.37	0.47	0.31	0.20	0.43	0.23	0.28	0.80	0.69	0.75	0.33
28.	0.20	0.47	0.46	0.29	0.21	0.36	0.22	0.33	0.99	0.67	0.67	0.33
29.	0.20		0.45	0.28	0.78	0.29	0.22	0.46	0.81	0.63	0.64	0.33
30.	0.18		0.46	0.28	0.65	0.30	0.33	0.80	0.74	0.64	0.61	0.33
31.	0.20		0.47		0.51		0.24	0.46		0.68		0.34
	Extremwerte in m³/s											
am	01.	10.	12.	30.	26.	20.	01.	06.	03.	18.	19.	26.
NQ	0.15	0.17	0.36	0.27	0.19	0.21	0.22	0.20	0.31	0.44	0.47	0.33
HQ	1.10	0.56	1.02	0.81	2.74	1.94	2.47	3.02	7.97	0.78	1.71	0.94
am	19.	28.	02.	13.	05.	26.	09.	19.	06.	02.	11.	03.
	Monatsmittel in m³/s(MQ),l/s.km²(Mq) bzw.Monatssummen in mm (h_A)											
MQ	0.27	0.24	0.46	0.46	0.33	0.37	0.42	0.38	1.62	0.58	0.70	0.50
Mq	12.7	11.6	22.1	21.8	15.8	17.5	20.0	18.0	77.4	27.9	33.5	24.0
h_A	34	28	59	57	42	45	54	48	200	75	87	62

Reihe: 2002-2006	Mittlere Monatsmittel in m³/s (MQ),l/s.km²(Mq) bzw. -summen in mm (h_A)											
MQ	0.22	0.24	0.66	1.22	0.73	0.50	0.62	0.75	0.46	0.44	0.36	0.24
Mq	10.6	11.5	31.6	58.4	35.1	23.9	29.6	35.7	21.8	20.9	17.1	11.4
h_A	28	28	85	151	94	62	79	96	57	56	44	30
Reihe: 1987-2007	**Mittlere Monatsmittel mit Extremwerten in m³/s**											
NQ	0.11	0.11	0.13	0.23	0.19	0.14	0.14	0.09	0.07	0.09	0.13	0.12
NQ_T	0.12	0.12	0.14	0.24	0.20	0.17	0.16	0.14	0.10	0.11	0.15	0.13
MNQ_T	0.19	0.20	0.30	0.64	0.45	0.37	0.35	0.33	0.30	0.27	0.26	0.24
NMQ	0.13	0.15	0.27	0.28	0.33	0.25	0.26	0.18	0.27	0.21	0.18	0.16
MQ	0.25	0.27	0.63	1.10	0.84	0.63	0.66	0.61	0.55	0.41	0.39	0.36
HMQ	0.39	0.56	1.17	2.02	1.95	1.21	1.41	1.21	1.62	0.90	0.74	0.59
MHQ	0.61	0.77	2.21	3.12	3.70	4.47	5.96	6.30	4.02	1.96	1.27	1.72
HQ	1.20	5.12	5.64	8.23	12.1	12.5	19.7	17.8	7.97	6.29	5.87	10.5

Jahreswerte in m³/s (Q),l/s.km²(Mq), mm (h_A)									
	Berichtsjahr			Reihe: 2002 - 2006			Reihe: 1987 - 2007		
NQ	0.15	01.01.		0.07	11.09.2003		0.07	11.09.2003	
NQ_T	0.17	02.01.					0.10	08.09.2003	
$MJNQ_T$							0.15		
NJMQ							0.37		2003
MQ,Mq,h_A	0.53	25.2	794	0.54	25.7	810	0.56	26.8	845
HJMQ							0.72		1999
MJHQ							9.65		
HQ	7.97	06.09.		15.9	23.08.2005		19.7	22.07.1998	
NNQ seit 1986:	0.07	11.09.2003		**HHQ seit** 1986:	19.7	22.07.1998			

Berichtsjahr(J) Überschreitungsdauer der Abflüsse in Tagen Reihe(R): 2002-2006											
m³/s	Tage(J)	Tage(R)	m³/s	Tage(J)	Tage(R)	m³/s	Tage(J)	Tage(R)	m³/s	Tage(J)	Tage(R)
10000			500			20.0			1.00	22	42.8
8000			350			16.0			0.80	33	65.4
6000			250			12.0			0.60	91	102.4
4000			180			9.00			0.40	199	175.0
3000			140			7.00		0.2	0.30	265	228.6
2000			100			5.00	2	0.4	0.20	350	289.2
1600			80.0			3.50	4	1.4	0.10	365	365.2
1200			60.0			2.50	6	3.6	0.06		
900			40.0			1.80	8	11.2	0.03		
700			30.0			1.40	11	19.8	0.00		

Im Feb,Apr,Aug,Sep,Okt,Dez nach ergänzten Wasserständen erm.

Abflüsse

Nr. 128 Kaiserwerk
Weißache

Mst.Nr. 201897 Art: Schreibpegel Einzugsgebiet: 94.0 km²
Ableitungen aus: 2.3km² E(wirksam): 91.7km²

Monat	I	II	III	IV	V	VI	VII	VIII	IX	X	XI	XII
Tag	Tägliche Abflüsse 2007 in m³/s											
1.	0.94	0.80	2.88	2.25	0.72	3.80	1.37	1.01	3.16	2.41	2.11	2.73
2.	0.94	0.79	4.89	2.22	0.71	3.86	2.52	1.55	2.71	2.31	1.92	3.19
3.	0.94	0.90	3.61	2.27	0.69	2.65	2.36	2.82	2.55	2.37	1.84	3.76
4.	0.90	0.91	3.21	2.17	0.66	2.58	4.33	1.59	5.69	2.19	2.12	3.46
5.	1.04	0.84	2.71	1.87	1.01	2.35	3.34	1.21	12.2	2.26	1.95	2.94
6.	1.07	0.82	2.60	1.81	1.56	1.86	2.73	1.09	19.4	2.11	1.96	2.85
7.	1.22	0.81	2.55	1.92	1.04	1.49	2.21	1.01	17.0	1.99	2.44	3.21
8.	1.42	0.79	3.50	1.96	0.89	1.48	2.07	1.13	12.9	2.00	3.51	3.87
9.	2.30	0.84	2.82	1.91	2.90	1.49	6.42	1.34	9.51	1.92	3.11	3.39
10.	2.54	0.79	2.42	2.04	1.32	1.18	9.55	1.96	7.85	1.77	2.93	2.96
11.	2.16	0.75	2.06	2.12	1.07	1.17	5.57	1.58	11.1	1.69	5.39	2.78
12.	3.03	1.06	1.91	2.26	1.36	1.66	4.13	1.76	7.86	1.65	5.97	2.65
13.	2.22	1.49	1.86	2.38	0.91	1.62	3.28	1.29	6.25	1.58	4.18	2.50
14.	1.81	1.27	1.85	2.21	0.78	1.94	2.73	1.13	5.46	1.55	3.50	2.33
15.	1.63	1.41	1.83	2.04	1.82	1.26	2.29	1.04	4.94	1.49	2.95	2.06
16.	1.44	1.27	1.80	1.92	1.91	1.39	2.04	1.00	4.44	1.47	2.48	1.81
17.	1.39	1.09	1.81	1.75	2.23	1.33	1.79	4.10	4.06	1.42	2.17	1.69
18.	1.35	0.99	1.81	1.63	2.95	1.15	1.68	2.34	5.70	1.55	2.09	1.57
19.	3.88	0.94	2.58	1.50	1.57	1.06	1.58	3.81	5.36	2.01	1.94	1.54
20.	2.88	0.93	1.98	1.38	1.18	0.93	1.49	5.15	4.28	1.84	1.85	1.53
21.	1.92	0.90	1.92	1.29	0.96	1.01	1.45	3.52	3.76	1.91	2.14	1.54
22.	1.51	0.89	1.75	1.21	0.88	1.27	1.35	2.53	3.41	1.84	3.53	1.53
23.	1.39	0.90	1.78	1.16	1.21	1.30	1.27	1.99	3.09	1.83	4.98	1.45
24.	1.23	0.94	1.87	1.07	0.86	1.00	1.80	1.72	2.92	1.95	5.09	1.39
25.	0.93	0.99	2.06	1.02	0.79	1.47	1.47	1.53	3.07	2.02	4.50	1.32
26.	0.83	1.29	2.43	0.96	0.77	5.32	1.21	1.38	3.01	2.22	3.97	1.26
27.	0.82	1.99	2.62	0.89	0.72	2.70	1.13	1.30	2.97	2.59	3.47	1.21
28.	0.89	2.67	2.49	0.84	0.74	2.08	1.09	1.49	3.60	2.37	2.94	1.14
29.	0.88		2.34	0.80	5.22	1.69	1.07	2.79	2.94	2.22	2.65	1.10
30.	0.83		2.28	0.77	5.06	1.61	1.59	5.52	2.59	2.24	2.56	1.14
31.	0.81		2.26		3.29		1.11	3.34		2.39		1.16
	Extremwerte in m³/s											
am	27.	11.	14.	30.	05.	24.	28.	02.	03.	16.	03.	28.
NQ	0.67	0.69	1.48	0.74	0.59	0.82	1.02	0.92	1.54	0.95	1.14	1.06
HQ	5.27	3.45	6.05	2.97	9.02	8.84	13.5	13.6	25.2	3.31	8.30	4.41
am	19.	28.	02.	13.	29.	26.	10.	19.	06.	26.	12.	03.
	Monatsmittel in m³/s(MQ),l/s.km²(Mq) bzw.Monatssummen in mm (h_A)											
MQ	1.52	1.07	2.40	1.65	1.54	1.86	2.52	2.10	6.13	1.97	3.07	2.16
Mq	16.6	11.7	26.2	18.0	16.8	20.2	27.4	22.9	66.8	21.5	33.5	23.6
h_A	44	28	70	47	45	52	74	61	173	58	87	61

Reihe: 2002-2006 **Mittlere Monatsmittel in m³/s (MQ),l/s.km²(Mq) bzw. -summen in mm (h_A)**

MQ	1.25	1.56	3.53	4.62	2.83	2.33	2.62	3.54	2.23	2.10	1.84	1.20
Mq	13.6	17.0	38.5	50.4	30.8	25.4	28.6	38.6	24.3	22.9	20.0	13.1
h_A	36	41	103	131	83	66	77	103	63	61	52	34

Reihe: 1982-2007 **Mittlere Monatsmittel mit Extremwerten in m³/s**

NQ	0.45	0.52	0.61	0.64	0.59	0.77	0.39	0.64	0.53	0.50	0.36	0.37
NQ_T	0.50	0.58	0.74	0.72	0.66	0.93	0.76	0.67	0.67	0.50	0.54	0.40
MNQ_T	1.03	1.12	1.53	2.71	1.83	1.55	1.39	1.39	1.44	1.13	1.11	1.04
NMQ	0.72	0.76	1.38	0.86	1.54	1.35	1.16	0.91	1.19	0.68	0.79	0.77
MQ	1.49	1.64	3.12	4.45	3.21	2.78	2.84	2.92	2.49	1.75	1.67	1.69
HMQ	3.37	2.97	6.20	7.97	7.64	7.25	5.34	6.20	6.13	3.87	3.34	3.29
MHQ	4.00	5.15	9.66	10.5	10.7	15.3	17.4	23.3	11.3	6.69	5.26	8.47
HQ	11.0	27.6	22.2	18.9	46.4	51.5	48.1	97.2	25.2	25.1	22.2	51.4

Jahreswerte in m³/s (Q),l/s.km²(Mq), mm (h_A)

	Berichtsjahr			Reihe: 2002 - 2006			Reihe: 1982 - 2007		
NQ	0.59	05.05.		0.39	28.07.2006		0.36	23.11.1983	
NQ_T	0.66	04.05.					0.40	17.12.1991	
$MJNQ_T$							0.76		
NJMQ							1.73		2003
MQ,Mq,h_A	2.33	25.5	803	2.47	27.0	851	2.51	27.3	862
HJMQ							3.31		1995
MJHQ							34.5		
HQ	25.2	06.09.		97.2	23.08.2005		97.2	23.08.2005	

NNQ seit 1982: 0.36 23.11.1983 **HHQ seit** 1982: 97.2 23.08.2005

Berichtsjahr(J) Überschreitungsdauer der Abflüsse in Tagen Reihe(R): 2002-2006

m³/s	Tage(J)	Tage(R)	m³/s	Tage(J)	Tage(R)	m³/s	Tage(J)	Tage(R)	m³/s	Tage(J)	Tage(R)
10000			500			20.0		0.6	1.00	315	298.4
8000			350			16.0	2	1.4	0.80	351	338.8
6000			250			12.0	4	2.4	0.60	365	365.2
4000			180			9.00	7	6.8	0.40		
3000			140			7.00	9	12.4	0.30		
2000			100			5.00	24	32.0	0.20		
1600			80.0			3.50	50	63.0	0.10		
1200			60.0			2.50	107	123.4	0.06		
900			40.0		0.2	1.80	200	184.4	0.03		
700			30.0		0.2	1.40	251	234.2	0.00		

siehe Tabelle Überleitungen u. Speicherungen d. Berichtsjahrs
durch Kraftwerksbetrieb beeinflusst
Im Mai,Jul nach ergänzten Wasserständen ermittelt

Nr. 130 Kufstein (ÖBK)
Sparchenbach

Mst.Nr. 230938 Art: Schreibpegel Einzugsgebiet: 34.0 km²

Monat	I	II	III	IV	V	VI	VII	VIII	IX	X	XI	XII
Tag	Tägliche Abflüsse 2007 in m³/s											
1.	0.39	0.44	1.16	1.04	0.41	1.35	0.79	0.52	1.13	1.29	1.07	1.31
2.	0.38	0.33	1.68	1.02	0.38	1.33	1.25	0.53	1.02	1.29	0.95	1.55
3.	0.36	0.53	1.32	1.08	0.37	1.04	1.20	1.28	0.89	1.22	0.89	1.54
4.	0.36	0.49	1.15	1.02	0.37	0.92	1.90	0.74	2.99	1.13	1.13	1.30
5.	0.43	0.40	0.93	0.84	0.43	0.89	1.51	0.57	6.41	1.11	1.02	1.13
6.	0.50	0.45	0.87	0.76	0.99	0.78	1.19	0.57	11.2	1.03	0.89	1.15
7.	0.80	0.40	0.85	0.74	0.65	0.82	1.02	0.62	11.5	0.96	1.00	1.44
8.	0.79	0.42	1.35	0.75	0.47	0.78	0.94	0.60	8.83	0.95	1.46	1.66
9.	0.80	0.43	1.12	0.72	3.00	0.98	3.84	0.65	5.60	0.89	1.31	1.31
10.	0.95	0.40	0.95	0.71	1.10	0.74	5.66	0.93	4.63	0.84	1.19	1.19
11.	0.79	0.38	0.82	0.70	0.81	0.72	2.59	0.91	8.59	0.81	2.34	0.95
12.	0.84	0.54	0.76	0.69	0.72	0.75	1.64	1.59	4.39	0.77	2.44	1.13
13.	0.75	0.71	0.75	0.76	0.58	3.37	1.42	0.81	3.24	0.75	1.56	0.97
14.	0.70	0.56	0.70	0.73	0.61	2.87	1.20	0.69	2.65	0.72	1.33	0.90
15.	0.65	0.62	0.66	0.71	0.82	1.36	1.10	0.64	2.32	0.69	1.15	0.81
16.	0.57	0.57	0.64	0.67	1.09	1.16	1.02	0.60	2.05	0.64	0.98	0.75
17.	0.69	0.49	0.63	0.65	1.62	1.04	0.94	1.80	1.88	0.60	0.90	0.70
18.	0.56	0.46	0.62	0.61	2.49	0.92	0.91	1.10	2.90	0.74	0.87	0.65
19.	0.95	0.33	0.72	0.59	1.11	0.84	0.84	1.20	2.81	0.76	0.83	0.61
20.	0.79	0.47	0.68	0.56	0.88	0.80	0.79	1.52	2.17	0.74	0.81	0.59
21.	0.72	0.40	0.65	0.54	0.78	0.78	0.75	1.26	1.89	0.78	1.27	0.60
22.	0.58	0.40	0.61	0.52	0.73	1.03	0.71	0.92	1.74	0.73	2.30	0.60
23.	0.69	0.40	0.60	0.51	0.72	1.04	0.67	0.80	1.62	0.70	2.80	0.58
24.	0.60	0.41	0.62	0.50	0.65	0.75	0.76	0.74	1.54	0.74	2.49	0.55
25.	0.55	0.42	0.66	0.48	0.64	0.89	0.65	0.69	1.46	0.81	1.79	0.52
26.	0.49	0.51	1.03	0.46	0.59	3.72	0.61	0.66	1.42	1.02	1.54	0.50
27.	0.44	0.69	1.20	0.45	0.57	1.41	0.57	0.62	1.38	1.40	1.37	0.48
28.	0.52	1.26	1.12	0.44	0.55	1.05	0.55	0.61	2.18	1.23	1.15	0.45
29.	0.39		1.07	0.43	3.06	0.90	0.52	0.77	1.59	1.13	1.09	0.44
30.	0.40		1.08	0.40	2.41	0.83	0.88	1.64	1.41	1.12	1.06	0.44
31.	0.46		1.08		1.37		0.56	1.11		1.49		0.42
	Extremwerte in m³/s											
am	01.	11.	18.	27.	01.	07.	29.	02.	03.	17.	02.	30.
NQ	.025	0.06	0.26	0.26	0.22	0.39	0.19	0.15	0.49	0.34	0.55	0.10
HQ	1.64	1.84	2.17	1.36	6.68	17.6	9.04	3.73	15.7	2.06	3.59	2.17
am	19.	28.	02.	01.	17.	13.	09.	17.	06.	31.	11.	08.
	Monatsmittel in m³/s(MQ),l/s.km²(Mq) bzw.Monatssummen in mm (h_A)											
MQ	0.61	0.50	0.91	0.67	1.00	1.20	1.26	0.89	3.45	0.94	1.37	0.88
Mq	17.9	14.6	26.6	19.7	29.4	35.2	37.0	26.3	101	27.6	40.2	25.8
h_A	48	35	71	51	79	91	99	70	263	74	104	67

Reihe: 2002-2006 **Mittlere Monatsmittel in m³/s (MQ),l/s.km²(Mq) bzw. -summen in mm (h_A)**

MQ	0.63	0.64	1.58	1.96	1.82	1.94	1.98	2.54	1.41	1.08	0.94	0.63
Mq	18.6	18.8	46.3	57.6	53.5	57.1	58.2	74.8	41.6	31.8	27.7	18.4
h_A	50	45	124	149	143	148	156	200	108	85	72	48

Reihe: 2002-2007 **Mittlere Monatsmittel mit Extremwerten in m³/s**

NQ	.025	0.06	0.10	0.26	0.22	0.39	0.17	0.15	0.28	0.15	0.14	.025
NQ_T	0.35	0.32	0.21	0.40	0.37	0.61	0.52	0.47	0.39	0.37	0.39	0.29
MNQ_T	0.41	0.42	0.49	0.85	0.95	0.98	0.96	0.81	0.78	0.56	0.57	0.44
NMQ	0.39	0.46	0.91	0.67	1.00	0.92	0.67	0.53	0.94	0.66	0.44	0.44
MQ	0.63	0.62	1.46	1.75	1.68	1.82	1.86	2.27	1.75	1.06	1.01	0.67
HMQ	0.81	0.97	2.28	3.03	2.42	3.17	4.05	4.65	3.45	1.76	1.93	1.01
MHQ	2.41	1.69	6.80	6.02	8.85	12.6	13.4	22.4	9.85	4.92	3.42	1.77
HQ	3.79	2.45	12.6	14.0	17.1	17.6	37.7	45.7	17.0	10.6	5.91	3.21

Jahreswerte in m³/s (Q),l/s.km²(Mq), mm (h_A)

	Berichtsjahr			Reihe: 2002 - 2006			Reihe: 2002 - 2007		
NQ	.025	01.01.		.025	28.12.2006		.025	28.12.2006	
NQ_T	0.33	02.02.					0.21	09.03.2005	
$MJNQ_T$							0.33		
NJMQ							0.90		2003
MQ,Mq,h_A	1.14	33.5	1055	1.43	42.1	1328	1.38	40.7	1284
HJMQ							1.78		2005
MJHQ							28.3		
HQ	17.6	13.06.		45.7	12.08.2002		45.7	12.08.2002	

NNQ seit 2001: .025 28.12.2006 **HHQ seit** 2001: 45.7 12.08.2002

Berichtsjahr(J) Überschreitungsdauer der Abflüsse in Tagen Reihe(R): 2002-2006

m³/s	Tage(J)	Tage(R)	m³/s	Tage(J)	Tage(R)	m³/s	Tage(J)	Tage(R)	m³/s	Tage(J)	Tage(R)
10000			500			20.0		0.8	1.00	136	183.8
8000			350			16.0		1.0	0.80	190	217.4
6000			250			12.0		1.4	0.60	285	265.2
4000			180			9.00	2	2.0	0.40	354	345.4
3000			140			7.00	4	3.4	0.30	365	364.6
2000			100			5.00	7	9.2	0.20		365.2
1600			80.0			3.50	11	20.0	0.10		
1200			60.0			2.50	22	44.2	0.06		
900			40.0			1.80	36	86.4	0.03		
700			30.0			1.40	62	126.6	0.00		

ausgewertet nach Erhebung der GKW-GmbH
durch Kraftwerksbetrieb beeinflusst
Im Jän,Aug nach ergänzten Wasserständen ermittelt

Abflüsse

Nr. 132 Thiersee
Thierseebach

Mst.Nr. 202259 Art: Schreibpegel Einzugsgebiet: 6.2 km²

Monat	I	II	III	IV	V	VI	VII	VIII	IX	X	XI	XII
Tag	Tägliche Abflüsse 2007 in m³/s											
1.	0.10	0.11	0.38	0.13	0.07	0.11	0.11	0.09	0.20	0.14	0.15	0.22
2.	0.11	0.11	0.40	0.12	0.07	0.21	0.25	0.10	0.19	0.14	0.13	0.27
3.	0.12	0.11	0.41	0.12	0.07	0.18	0.33	0.14	0.17	0.15	0.07	0.35
4.	0.11	0.11	0.36	0.11	0.08	0.15	0.45	0.12	0.21	0.13	.034	0.36
5.	0.12	0.12	0.27	0.11	0.09	0.15	0.35	0.10	0.66	0.14	.035	0.28
6.	0.13	0.12	0.21	0.11	0.15	0.15	0.28	0.09	1.90	0.12	.032	0.23
7.	0.16	0.13	0.18	0.11	0.13	0.13	0.21	0.08	2.22	0.11	.045	0.24
8.	0.19	0.12	0.27	0.10	0.11	0.12	0.19	0.10	1.20	0.11	0.12	0.33
9.	0.22	0.12	0.28	0.10	0.37	0.11	0.34	0.12	0.46	0.11	0.16	0.29
10.	0.25	0.12	0.23	0.10	0.25	0.11	0.65	0.13	0.26	0.11	0.24	0.25
11.	0.21	0.12	0.20	0.10	0.13	0.11	0.47	0.12	0.83	0.11	0.63	0.22
12.	0.28	0.16	0.18	0.09	0.11	0.14	0.28	0.12	0.59	0.20	0.82	0.22
13.	0.24	0.23	0.16	0.09	0.10	0.17	0.21	0.11	0.23	0.20	0.47	0.20
14.	0.18	0.23	0.15	0.09	0.09	0.23	0.17	0.10	0.21	0.12	0.30	0.18
15.	0.15	0.24	0.14	0.09	0.11	0.17	0.14	0.09	0.21	0.11	0.25	0.17
16.	0.13	0.23	0.13	0.07	0.14	0.15	0.13	0.09	0.19	0.10	0.20	0.15
17.	0.12	0.19	0.12	0.07	0.15	0.12	0.12	0.22	0.16	0.10	0.18	0.13
18.	0.12	0.16	0.12	0.08	0.23	0.11	0.12	0.22	0.21	0.16	0.16	0.13
19.	0.22	0.14	0.14	0.08	0.17	0.10	0.11	0.24	0.26	0.21	0.14	0.13
20.	0.25	0.12	0.15	0.08	0.13	0.10	0.10	0.41	0.23	0.16	0.14	0.12
21.	0.20	0.12	0.16	0.08	0.11	0.13	0.10	0.30	0.18	0.23	0.15	0.12
22.	0.17	0.12	0.14	0.08	0.10	0.14	0.10	0.20	0.16	0.24	0.22	0.12
23.	0.14	0.12	0.13	0.08	0.10	0.16	0.09	0.17	0.15	0.16	0.32	0.12
24.	0.13	0.11	0.14	0.08	0.10	0.14	0.13	0.13	0.14	0.16	0.36	0.11
25.	0.12	0.12	0.16	0.08	0.08	0.13	0.13	0.11	0.14	0.16	0.34	0.11
26.	0.10	0.17	0.18	0.07	0.08	0.39	0.10	0.10	0.14	0.22	0.34	0.11
27.	0.11	0.34	0.19	0.07	0.08	0.26	0.10	0.10	0.18	0.24	0.29	0.11
28.	0.12	0.49	0.18	.045	0.08	0.18	0.10	0.10	0.23	0.22	0.23	0.10
29.	0.11		0.17	.047	0.56	0.14	0.10	0.14	0.19	0.17	0.19	0.10
30.	0.11		0.16	0.06	0.74	0.12	0.11	0.26	0.15	0.15	0.19	0.10
31.	0.10		0.14		0.25		0.09	0.23		0.16		0.11
	Extremwerte in m³/s											
am	01.	01.	17.	28.	31.	01.	24.	07.	24.	18.	07.	30.
NQ	0.09	0.10	0.12	.026	0.06	0.07	0.09	0.08	0.14	0.10	.022	0.10
HQ	0.32	0.51	0.48	0.14	0.94	0.50	0.72	0.62	2.74	0.47	0.94	0.44
am	12.	28.	01.	01.	29.	26.	10.	23.	07.	12.	12.	03.
	Monatsmittel in m³/s(MQ),l/s.km²(Mq) bzw.Monatssummen in mm (h_A)											
MQ	0.15	0.16	0.20	0.09	0.16	0.15	0.20	0.15	0.41	0.16	0.23	0.18
Mq	25.0	26.3	32.4	14.2	26.1	24.9	32.0	23.8	65.8	25.2	37.2	29.6
h_A	67	64	87	37	70	64	86	64	171	68	96	77
Reihe: 2002-2006	Mittlere Monatsmittel in m³/s (MQ),l/s.km²(Mq) bzw. -summen in mm (h_A)											
MQ	0.12	0.13	0.29	0.24	0.15	0.18	0.22	0.26	0.17	0.18	0.15	0.11
Mq	19.7	20.7	47.1	39.2	24.9	29.7	35.8	41.4	26.7	29.4	24.3	18.4
h_A	53	50	126	101	67	77	96	111	69	79	63	48
Reihe: 1996-2007	Mittlere Monatsmittel mit Extremwerten in m³/s											
NQ	.007	.027	.011	.008	.013	.029	0.05	0.05	.046	.003	.005	0.05
NQ_T	.027	.036	0.06	.045	0.05	0.05	0.06	0.06	.049	.007	.007	0.05
MNQ_T	0.08	0.09	0.12	0.13	0.10	0.10	0.12	0.11	0.11	.035	.043	0.09
NMQ	0.07	0.07	0.13	0.09	0.11	0.11	0.10	0.08	0.10	0.12	.045	0.07
MQ	0.13	0.16	0.30	0.24	0.18	0.20	0.25	0.21	0.21	0.19	0.16	0.16
HMQ	0.19	0.34	0.55	0.42	0.44	0.33	0.53	0.40	0.41	0.27	0.30	0.29
MHQ	0.40	0.47	0.93	0.70	0.65	0.76	1.08	0.91	0.85	0.71	0.62	0.47
HQ	1.14	1.25	2.07	1.37	2.88	1.83	2.28	2.84	2.74	1.25	1.00	1.29

Jahreswerte in m³/s (Q),l/s.km²(Mq), mm (h_A)

	Berichtsjahr			Reihe: 2002 - 2006			Reihe: 1996 - 2007		
NQ	.022	07.11.		.003	23.10.2004		.003	26.10.1998	
NQ_T	.032	06.11.					.007	25.10.1998	
$MJNQ_T$							.024		
NJMQ							0.13		2003
MQ,Mq,h_A	0.19	30.2	952	0.19	29.9	942	0.20	32.1	1012
HJMQ							0.27		1999
MJHQ							1.91		
HQ	2.74	07.09.		2.84	23.08.2005		2.88	21.05.1999	
NNQ seit 1995:	.003	26.10.1998		HHQ seit 1995:	2.88	21.05.1999			

Berichtsjahr(J)	Überschreitungsdauer der Abflüsse in Tagen		Reihe(R): 2002-2006								
m³/s	Tage(J)	Tage(R)	m³/s	Tage(J)	Tage(R)	m³/s	Tage(J)	Tage(R)	m³/s	Tage(J)	Tage(R)
10000			500			20.0			1.00	3	4.6
8000			350			16.0			0.80	5	7.4
6000			250			12.0			0.60	9	11.6
4000			180			9.00			0.40	19	26.4
3000			140			7.00			0.30	36	45.6
2000			100			5.00			0.20	105	97.4
1600			80.0			3.50			0.10	324	252.8
1200			60.0			2.50			0.06	359	347.0
900			40.0			1.80	2	0.4	0.03	365	360.2
700			30.0			1.40	2	1.2	0.00		365.2

durch Seeschleuse beeinflusst
Im Jul,Sep nach ergänzten Wasserständen ermittelt

Nr. 133 Rettenschöß
Walchentaler Bach

Mst.Nr. 201830 Art: Schreibpegel Einzugsgebiet: 3.9 km²

Monat	I	II	III	IV	V	VI	VII	VIII	IX	X	XI	XII
Tag	Tägliche Abflüsse 2007 in m³/s											
1.	0.07	0.07	0.21	0.11	.040	0.21	0.08	0.06	0.14	0.10	0.11	0.16
2.	0.07	0.07	0.26	0.10	.040	0.17	0.16	0.06	0.13	0.09	0.10	0.19
3.	0.07	0.09	0.21	0.09	.039	0.15	0.19	0.07	0.11	0.09	0.10	0.21
4.	0.07	0.10	0.19	0.09	.041	0.12	0.37	0.06	0.42	0.09	0.10	0.21
5.	0.07	0.09	0.16	0.08	.045	0.11	0.23	0.05	1.05	0.09	0.10	0.18
6.	0.08	0.09	0.14	0.08	0.12	0.10	0.17	0.05	3.25	0.09	0.11	0.18
7.	0.10	0.09	0.13	0.07	0.09	0.09	0.14	0.05	2.76	0.08	0.15	0.20
8.	0.12	0.09	0.22	0.07	0.10	0.12	0.12	0.06	1.51	0.08	0.22	0.33
9.	0.17	0.09	0.20	0.07	0.91	0.12	0.23	0.06	0.68	0.08	0.20	0.26
10.	0.18	0.09	0.17	0.06	0.34	0.10	0.57	0.05	0.43	0.07	0.17	0.21
11.	0.15	0.09	0.17	0.06	0.19	0.09	0.30	0.06	1.38	0.07	0.33	0.18
12.	0.17	0.10	0.15	0.06	0.15	0.11	0.20	0.09	0.69	0.07	0.41	0.17
13.	0.13	0.12	0.13	0.06	0.12	0.10	0.16	0.07	0.40	0.07	0.26	0.16
14.	0.12	0.11	0.12	0.06	0.11	0.11	0.13	0.06	0.28	0.07	0.22	0.15
15.	0.11	0.12	0.11	0.05	0.18	0.10	0.12	0.05	0.23	0.07	0.19	0.14
16.	0.09	0.13	0.10	0.05	0.28	0.10	0.10	0.05	0.18	0.07	0.17	0.13
17.	0.09	0.11	0.09	0.05	0.26	0.09	0.10	0.12	0.16	0.07	0.15	0.12
18.	0.09	0.10	0.08	0.05	0.35	0.09	0.09	0.10	0.29	0.07	0.15	0.11
19.	0.09	0.09	0.08	.051	0.20	0.08	0.08	0.13	0.32	0.08	0.14	0.11
20.	0.10	0.08	0.07	.050	0.16	0.08	0.08	0.15	0.22	0.08	0.13	0.11
21.	0.09	0.08	0.07	.049	0.14	0.08	0.07	0.13	0.17	0.08	0.15	0.11
22.	0.09	0.08	0.07	.048	0.13	0.08	0.07	0.10	0.15	0.09	0.25	0.10
23.	0.08	0.08	0.06	.047	0.14	0.10	0.07	0.08	0.13	0.09	0.33	0.10
24.	0.08	0.08	0.07	.047	0.11	0.09	0.07	0.08	0.12	0.09	0.36	0.10
25.	0.08	0.07	0.08	.046	0.10	0.08	0.07	0.07	0.12	0.11	0.31	0.09
26.	0.08	0.08	0.15	.045	0.10	0.35	0.06	0.06	0.11	0.16	0.27	0.09
27.	0.07	0.12	0.20	.044	0.10	0.15	0.06	0.06	0.11	0.19	0.21	0.09
28.	0.07	0.20	0.19	.043	0.09	0.11	0.06	0.06	0.13	0.17	0.18	0.09
29.	0.07		0.16	.042	0.75	0.09	0.06	0.07	0.12	0.14	0.17	0.08
30.	0.07		0.15	.041	1.01	0.09	0.07	0.16	0.10	0.12	0.15	0.08
31.	0.07		0.13		0.33		0.06	0.13		0.11		0.08
	Extremwerte in m³/s											
am	01.	01.	23.	30.	03.	22.	31.	16.	30.	17.	04.	31.
NQ	0.06	0.07	0.06	.041	.032	0.07	0.06	0.05	0.10	0.07	0.09	0.08
HQ	0.26	0.24	0.32	0.12	1.98	0.58	0.81	0.27	4.90	0.22	0.63	0.40
am	09.	28.	02.	01.	30.	26.	10.	19.	06.	26.	11.	08.
	Monatsmittel in m³/s(MQ),l/s.km²(Mq) bzw.Monatssummen in mm (h_A)											
MQ	0.10	0.10	0.14	0.06	0.22	0.12	0.14	0.08	0.53	0.10	0.20	0.15
Mq	24.5	24.5	35.5	15.5	56.1	29.8	36.0	20.3	136	24.4	50.4	37.3
h_A	66	59	95	40	150	77	97	54	352	65	131	97
Reihe: 2002-2006	Mittlere Monatsmittel in m³/s (MQ),l/s.km²(Mq) bzw. -summen in mm (h_A)											
MQ	0.10	0.11	0.29	0.25	0.16	0.19	0.17	0.30	0.16	0.15	0.16	0.10
Mq	25.6	28.7	73.6	64.4	40.5	48.0	42.9	77.5	41.3	37.9	40.2	25.0
h_A	69	69	197	167	108	124	115	208	107	101	104	65
Reihe: 1984-2007	Mittlere Monatsmittel mit Extremwerten in m³/s											
NQ	.048	.043	.043	.041	.032	.047	.046	.042	.041	.044	.044	.036
NQ_T	.049	.049	.051	.041	.039	0.05	.047	.044	.041	.045	.044	.044
MNQ_T	0.07	0.08	0.09	0.11	0.09	0.09	0.09	0.08	0.08	0.07	0.08	0.08
NMQ	0.06	0.06	0.10	0.06	0.07	0.07	0.06	.049	.048	.048	0.06	0.07
MQ	0.11	0.14	0.25	0.25	0.17	0.19	0.21	0.20	0.19	0.13	0.14	0.14
HMQ	0.19	0.27	0.59	0.49	0.51	0.43	0.48	0.47	0.53	0.25	0.32	0.32
MHQ	0.37	0.60	1.05	0.87	1.30	1.48	1.61	2.26	1.25	0.57	0.71	0.67
HQ	1.58	2.21	2.95	2.08	9.46	5.30	7.63	12.1	4.90	2.23	2.47	2.96

Jahreswerte in m³/s (Q),l/s.km²(Mq), mm (h_A)

	Berichtsjahr			Reihe: 2002 - 2006			Reihe: 1984 - 2007		
NQ	.032	03.05.		.044	20.08.2003		.032	03.05.2007	
NQ_T	.039	03.05.					.039	03.05.2007	
$MJNQ_T$							0.06		
NJMQ							0.12		2003
MQ,Mq,h_A	0.16	40.8	1286	0.18	45.5	1434	0.18	45.3	1429
HJMQ							0.23		2002
MJHQ							4.57		
HQ	4.90	06.09.		12.1	12.08.2002		12.1	12.08.2002	
NNQ seit 1984:	.036	21.12.1991		HHQ seit 1984:	12.1	12.08.2002			

Berichtsjahr(J)	Überschreitungsdauer der Abflüsse in Tagen		Reihe(R): 2002-2006								
m³/s	Tage(J)	Tage(R)	m³/s	Tage(J)	Tage(R)	m³/s	Tage(J)	Tage(R)	m³/s	Tage(J)	Tage(R)
10000			500			20.0			1.00	6	4.0
8000			350			16.0			0.80	7	8.4
6000			250			12.0			0.60	10	12.0
4000			180			9.00			0.40	15	27.2
3000			140			7.00			0.30	27	44.8
2000			100			5.00			0.20	57	81.4
1600			80.0			3.50		0.2	0.10	202	209.4
1200			60.0			2.50	2	0.8	0.06	338	331.0
900			40.0			1.80	2	1.2	0.03	365	365.2
700			30.0			1.40	3	1.8	0.00		

Im Dez nach ergänzten Wasserständen ermittelt

Abflüsse

Nr. 134 Niederndorf (ÖBK) Jennbach

Mst.Nr. 230912 Art: Schreibpegel Einzugsgebiet: 37.6 km²

Monat	I	II	III	IV	V	VI	VII	VIII	IX	X	XI	XII
Tag	Tägliche Abflüsse 2007 in m³/s											
1.	0.22	0.25	1.09	0.72	0.17	1.30	0.58	0.38	1.18	0.96	0.70	1.13
2.	0.23	0.25	1.41	0.65	0.17	1.09	1.30	0.42	1.06	0.92	0.67	1.31
3.	0.21	0.37	1.20	0.61	0.17	0.87	1.30	0.67	0.85	0.87	0.63	1.36
4.	0.21	0.37	1.09	0.58	0.15	0.76	2.50	0.47	2.42	0.86	0.65	1.25
5.	0.22	0.31	0.93	0.52	0.29	0.72	1.63	0.41	6.20	0.92	0.63	1.17
6.	0.32	0.29	0.83	0.47	0.91	0.63	1.24	0.37	16.4	0.82	0.66	1.15
7.	0.59	0.29	0.75	0.43	0.47	0.53	1.02	0.34	13.0	0.80	0.98	1.23
8.	0.68	0.29	1.38	0.46	0.37	0.63	0.92	0.67	9.11	0.73	1.43	1.94
9.	1.06	0.29	1.19	0.42	3.97	0.64	1.83	0.45	6.73	0.73	1.27	1.56
10.	1.03	0.29	1.05	0.39	1.42	0.47	3.86	0.42	5.74	0.70	1.12	1.28
11.	0.78	0.29	0.97	0.37	0.81	0.61	2.23	0.54	8.92	0.66	2.40	1.21
12.	0.92	0.40	0.89	0.34	0.62	0.94	1.61	0.94	4.23	0.67	2.78	1.24
13.	0.72	0.56	0.76	0.34	0.49	0.99	1.29	0.56	2.93	0.62	1.62	1.18
14.	0.59	0.47	0.69	0.32	0.40	1.10	1.13	0.47	2.34	0.61	1.36	1.07
15.	0.51	0.60	0.61	0.29	0.75	0.83	0.99	0.43	2.04	0.60	1.19	0.98
16.	0.45	0.58	0.56	0.30	1.27	0.81	0.87	0.43	1.74	0.56	1.07	0.92
17.	0.40	0.48	0.51	0.29	1.20	0.70	0.77	1.30	1.55	0.55	1.01	0.87
18.	0.35	0.41	0.48	0.29	1.62	0.64	0.73	0.90	2.57	0.58	0.95	0.75
19.	0.41	0.36	0.47	0.29	0.94	0.57	0.66	2.25	2.43	0.56	0.89	0.71
20.	0.36	0.34	0.46	0.28	0.72	0.56	0.59	1.79	1.87	0.63	0.87	0.71
21.	0.32	0.29	0.45	0.25	0.59	0.57	0.55	1.26	1.62	0.68	0.97	0.70
22.	0.30	0.29	0.45	0.25	0.53	0.60	0.55	0.90	1.46	0.64	1.44	0.67
23.	0.29	0.27	0.44	0.24	0.75	0.72	0.51	0.72	1.31	0.68	1.91	0.63
24.	0.27	0.25	0.56	0.21	0.47	0.54	0.65	0.62	1.21	0.78	2.09	0.60
25.	0.25	0.25	0.95	0.21	0.40	0.56	0.54	0.53	1.19	0.89	1.77	0.59
26.	0.25	0.29	1.41	0.21	0.35	2.46	0.47	0.47	1.11	1.01	1.53	0.59
27.	0.25	0.57	1.42	0.21	0.30	1.13	0.43	0.43	1.09	1.03	1.28	0.53
28.	0.25	1.11	1.21	0.19	0.29	0.87	0.43	0.43	1.31	0.91	1.12	0.49
29.	0.25		1.03	0.17	2.81	0.72	0.41	0.72	1.14	0.84	1.02	0.49
30.	0.25		0.92	0.17	3.76	0.66	0.53	1.48	1.02	0.76	1.01	0.44
31.	0.25		0.83		1.69		0.41	1.01		0.78		0.43
	Extremwerte in m³/s											
am	01.	03.	23.	28.	04.	11.	29.	02.	03.	15.	03.	30.
NQ	0.21	0.25	0.43	0.17	0.14	0.38	0.38	0.34	0.80	0.55	0.61	0.43
HQ	1.81	1.34	1.91	0.80	6.98	3.95	5.81	18.8	23.9	1.17	5.26	2.50
am	09.	28.	26.	01.	09.	26.	10.	19.	06.	26.	11.	08.
	Monatsmittel in m³/s(MQ),l/s.km²(Mq) bzw.Monatssummen in mm (h_A)											
MQ	0.42	0.39	0.87	0.35	0.93	0.81	1.05	0.74	3.52	0.75	1.24	0.94
Mq	11.3	10.2	23.1	9.26	24.8	21.5	27.9	19.6	93.7	20.1	32.8	25.0
h_A	30	25	62	24	66	56	75	52	243	54	85	65

Reihe: 2002-2006	Mittlere Monatsmittel in m³/s (MQ),l/s.km²(Mq) bzw. -summen in mm (h_A)											
MQ	0.62	0.63	1.67	1.52	1.01	1.14	1.13	1.91	0.98	1.02	0.98	0.57
Mq	16.4	16.7	44.5	40.4	27.0	30.2	30.1	50.8	26.0	27.0	26.0	15.2
h_A	44	40	119	105	72	78	81	136	68	72	67	39
Reihe: 2000-2007	Mittlere Monatsmittel mit Extremwerten in m³/s											
NQ	0.20	0.16	0.28	0.17	0.14	0.27	0.27	0.20	0.17	0.14	0.22	0.20
NQ_T	0.20	0.18	0.28	0.17	0.15	0.30	0.27	0.20	0.18	0.16	0.22	0.20
MNQ_T	0.35	0.45	0.56	0.82	0.53	0.55	0.50	0.49	0.55	0.43	0.47	0.37
NMQ	0.28	0.39	0.87	0.35	0.58	0.41	0.36	0.26	0.62	0.46	0.26	0.29
MQ	0.58	0.76	1.79	1.52	1.00	1.22	1.08	1.53	1.53	0.95	0.92	0.76
HMQ	1.00	1.74	3.40	2.66	1.59	2.18	2.24	3.06	3.52	1.69	2.30	1.83
MHQ	2.22	2.11	7.60	5.11	4.95	13.6	7.42	25.5	12.6	4.76	3.97	3.20
HQ	3.80	5.99	13.9	10.9	11.6	32.6	18.2	80.1	25.5	13.3	11.6	11.8

Jahreswerte in m³/s (Q),l/s.km²(Mq), mm (h_A)	Berichtsjahr			Reihe: 2002 - 2006			Reihe: 2000 - 2007		
NQ	0.14	04.05.		0.14	03.10.2003		0.14	04.05.2007	
NQ_T	0.15	04.05.					0.15	04.05.2007	
$MJNQ_T$							0.23		
NJMQ							0.67		2003
MQ,Mq,h_A	1.00	26.6	839	1.10	29.1	918	1.14	30.3	954
HJMQ							1.48		2002
MJHQ							32.8		
HQ	23.9	06.09.		80.1	12.08.2002		80.1	12.08.2002	
NNQ seit 1995:	0.14	03.10.2003		**HHQ seit** 1995:	80.1	12.08.2002			

Berichtsjahr(J) Überschreitungsdauer der Abflüsse in Tagen Reihe(R): 2002-2006												
m³/s	Tage(J)	Tage(R)	m³/s	Tage(J)	Tage(R)	m³/s	Tage(J)	Tage(R)	m³/s	Tage(J)	Tage(R)	
10000			500			20.0		0.2	1.00	109	123.8	
8000			350			16.0	1	0.4	0.80	151	169.8	
6000			250			12.0	2	1.0	0.60	215	219.0	
4000			180			9.00	3	1.4	0.40	294	282.8	
3000			140			7.00	4	3.2	0.30	316	324.4	
2000			100			5.00	7	6.0	0.20	358	363.6	
1600			80.0			3.50	11	14.0	0.10	365	365.2	
1200			60.0			2.50	16	27.4	0.06			
900			40.0			1.80	29	51.4	0.03			
700			30.0		0.2	1.40	49	73.8	0.00			

ausgewertet nach Erhebung der GKW-GmbH
Im Dez nach ergänzten Wasserständen ermittelt
Im Dez durch Eis beeinflusst

Nr. 135 Kitzbühel (Bahnhofsbrücke) Kitzbüheler Ache

Mst.Nr. 201913 Art: Schreibpegel Einzugsgebiet: 153.0 km²

Monat	I	II	III	IV	V	VI	VII	VIII	IX	X	XI	XII
Tag	Tägliche Abflüsse 2007 in m³/s											
1.	1.96	2.02	3.74	3.47	3.48	8.65	3.22	2.33	6.57	3.91	2.69	4.01
2.	1.82	1.99	6.21	3.55	3.20	7.76	5.45	3.45	5.47	3.69	2.48	4.43
3.	1.85	1.99	4.53	3.74	3.01	6.10	4.66	6.03	5.42	3.62	2.43	4.79
4.	1.85	1.95	4.19	3.63	2.88	6.68	10.5	3.27	11.1	3.33	3.17	4.10
5.	1.97	1.90	3.69	3.30	2.87	6.46	7.55	2.56	15.5	3.34	2.83	3.78
6.	1.98	1.92	4.06	3.40	4.01	5.33	6.17	2.29	24.9	3.24	2.58	3.73
7.	2.14	1.90	4.20	3.80	3.21	4.42	5.17	2.21	28.7	2.99	2.79	3.98
8.	2.08	1.87	5.23	4.31	3.04	4.20	5.18	2.33	29.7	2.81	3.58	4.55
9.	3.02	1.85	4.48	4.37	6.27	3.81	20.1	3.17	30.5	2.71	3.15	3.87
10.	3.20	1.74	3.72	4.76	3.63	3.46	27.9	4.45	26.1	2.60	2.93	3.59
11.	2.86	1.76	3.29	5.23	3.48	3.36	16.0	3.15	35.7	2.50	4.19	3.40
12.	3.74	1.97	3.20	6.18	4.70	4.07	11.4	3.28	23.2	2.43	4.45	3.25
13.	3.01	2.17	3.25	7.74	3.08	4.94	8.62	2.56	17.5	2.38	3.44	3.13
14.	2.77	1.99	3.31	7.60	2.78	4.58	7.08	2.70	15.1	2.32	3.17	3.02
15.	2.48	2.46	3.33	6.98	4.71	3.42	6.13	2.45	13.8	2.22	3.00	2.64
16.	2.38	2.16	3.41	6.84	5.08	3.93	5.34	2.19	11.2	2.14	2.68	2.49
17.	2.36	1.99	3.41	6.49	5.97	3.21	4.78	4.52	9.47	2.09	2.53	2.23
18.	2.30	1.96	3.42	5.78	6.83	3.06	4.37	3.08	16.0	2.34	2.51	2.02
19.	12.0	1.94	3.94	5.38	4.68	2.82	4.00	4.14	12.8	2.44	2.61	2.01
20.	7.60	1.89	3.27	5.17	3.77	3.22	3.71	8.45	9.65	2.30	2.55	2.04
21.	4.42	1.83	3.11	5.07	3.39	4.79	3.51	5.14	8.30	2.37	3.30	2.03
22.	3.40	1.84	2.88	4.99	3.25	3.90	3.32	3.87	7.31	2.29	5.42	2.05
23.	3.16	1.92	2.79	4.98	3.43	3.97	3.09	3.41	6.55	2.31	8.46	1.97
24.	2.74	1.97	2.65	4.79	3.52	3.13	3.50	3.10	5.99	2.35	7.54	1.97
25.	2.36	1.96	2.90	4.73	3.78	3.00	3.22	2.86	5.73	2.44	6.33	1.87
26.	2.23	2.14	3.55	4.68	3.17	5.64	2.76	2.65	5.48	2.94	5.34	1.74
27.	2.20	2.29	3.66	4.36	2.93	5.11	2.64	2.48	5.40	3.72	4.67	1.70
28.	2.33	3.80	3.59	4.13	2.65	4.51	2.72	2.75	6.02	3.83	4.17	1.63
29.	2.27		3.54	3.89	9.17	3.76	2.67	7.91	4.82	3.18	3.90	1.61
30.	2.15		3.44	3.73	6.99	4.05	3.71	16.1	4.20	3.01	3.73	1.60
31.	2.03		3.48		6.06		2.54	7.82		3.10		1.65
	Extremwerte in m³/s											
am	02.	10.	25.	06.	28.	19.	02.	16.	30.	15.	03.	28.
NQ	1.66	1.67	2.46	3.11	2.50	2.29	2.23	2.05	3.97	1.85	2.39	1.54
HQ	17.7	5.72	7.74	11.7	16.2	22.3	50.5	47.3	54.7	4.37	9.41	5.36
am	19.	28.	02.	13.	29.	01.	09.	29.	11.	26.	23.	03.
	Monatsmittel in m³/s(MQ),l/s.km²(Mq) bzw.Monatssummen in mm (h_A)											
MQ	2.99	2.04	3.66	4.90	4.16	4.51	6.49	4.09	13.6	2.80	3.75	2.80
Mq	19.5	13.3	23.9	32.0	27.2	29.5	42.4	26.7	88.9	18.3	24.5	18.3
h_A	52	32	64	83	73	76	114	72	231	49	64	47

Reihe: 2002-2006	Mittlere Monatsmittel in m³/s (MQ),l/s.km²(Mq) bzw. -summen in mm (h_A)											
MQ	1.69	1.86	5.00	8.99	11.3	6.71	6.63	7.80	4.68	5.09	3.66	2.11
Mq	11.1	12.2	32.7	58.8	74.2	43.8	43.4	51.0	30.6	33.2	23.9	13.8
h_A	30	29	88	152	199	114	116	137	79	89	62	36
Reihe: 1951-2007	Mittlere Monatsmittel mit Extremwerten in m³/s											
NQ	0.39	0.45	0.68	1.28	2.30	2.06	1.68	1.28	1.24	0.90	0.70	0.44
NQ_T	0.39	0.65	0.86	1.28	2.30	2.10	1.80	1.47	1.36	1.01	0.70	0.44
MNQ_T	1.42	1.44	1.92	4.15	6.50	4.90	3.67	3.20	2.74	2.32	2.07	1.59
NMQ	0.78	0.65	1.44	3.29	4.16	3.78	2.88	2.20	2.19	1.29	1.27	0.70
MQ	1.86	1.99	4.07	7.99	11.7	8.80	7.47	6.35	4.92	3.64	2.99	2.45
HMQ	4.40	4.25	9.65	16.5	21.7	20.5	15.5	11.6	13.6	10.1	7.85	5.85
MHQ	4.16	4.60	12.1	20.4	32.0	32.4	38.3	35.5	20.2	12.3	8.95	7.84
HQ	17.7	25.6	39.2	46.9	76.2	99.2	115	107	54.7	61.0	41.0	73.3

Jahreswerte in m³/s (Q),l/s.km²(Mq), mm (h_A)	Berichtsjahr			Reihe: 2002 - 2006			Reihe: 1951 - 2007		
NQ	1.54	28.12.		0.72	01.03.2005		0.39	05.01.1976	
NQ_T	1.60	30.12.					0.39	01.01.1976	
$MJNQ_T$							1.08		
NJMQ							3.36		1969
MQ,Mq,h_A	4.65	30.4	958	5.51	36.0	1135	5.37	35.1	1106
HJMQ							7.25		1970
MJHQ							53.2		
HQ	54.7	11.09.		115	11.07.2005		115	11.07.2005	
NNQ seit 1951:	0.39	05.01.1976		**HHQ seit** 1951:	115	11.07.2005			

Berichtsjahr(J) Überschreitungsdauer der Abflüsse in Tagen Reihe(R): 2002-2006												
m³/s	Tage(J)	Tage(R)	m³/s	Tage(J)	Tage(R)	m³/s	Tage(J)	Tage(R)	m³/s	Tage(J)	Tage(R)	
10000			500			20.0	9	6.2	1.00			363.6
8000			350			16.0	13	14.6	0.80			365.2
6000			250			12.0	18	33.8	0.60			
4000			180			9.00	25	62.4	0.40			
3000			140			7.00	40	95.4	0.30			
2000			100			5.00	83	141.6	0.20			
1600			80.0			3.50	172	194.2	0.10			
1200			60.0		0.2	2.50	280	248.0	0.06			
900			40.0		0.8	1.80	357	290.6	0.03			
700			30.0	2	1.6	1.40	365	320.4	0.00			

Im Apr,Jun,Jul,Aug,Sep,Okt,Dez nach erg.Wasserständen erm.

Abflüsse

Nr. 136 Kirchberg i.T.
Aschauer Ache

Mst.Nr. 202622 Art: Schreibpegel Einzugsgebiet: 79.2 km²

Monat	I	II	III	IV	V	VI	VII	VIII	IX	X	XI	XII
Tag	Tägliche Abflüsse 2007 in m³/s											
1.	1.12	1.17	1.78	1.89	2.06	8.37	2.24	1.75	4.43	2.35	1.96	2.31
2.	0.94	1.22	2.92	2.01	1.97	7.01	4.45	2.72	3.60	2.25	1.90	2.52
3.	0.93	1.22	2.21	2.06	1.92	5.29	3.50	3.85	3.94	2.27	1.97	2.81
4.	0.95	1.08	1.98	1.91	1.93	4.24	7.03	2.37	7.65	2.14	2.44	2.34
5.	1.09	1.04	1.92	1.89	2.20	4.11	5.09	1.86	8.95	2.13	2.11	1.99
6.	1.05	1.05	2.08	2.01	2.87	3.21	3.99	1.72	15.8	2.09	1.98	1.82
7.	1.11	1.06	2.14	2.21	2.16	2.73	3.17	1.67	18.1	1.90	1.94	2.00
8.	1.10	1.04	2.93	2.59	2.05	2.56	3.19	1.71	19.6	1.89	2.24	2.30
9.	1.53	1.05	2.12	2.70	4.12	2.36	12.5	1.99	18.7	1.96	2.01	1.96
10.	1.69	0.97	1.88	2.93	2.34	2.06	14.9	2.43	16.9	1.94	1.93	1.77
11.	1.53	1.00	1.84	3.37	2.38	2.39	9.02	2.11	18.9	1.91	2.61	1.71
12.	1.94	1.15	1.78	3.93	3.19	2.71	6.63	2.12	11.9	1.90	2.76	1.66
13.	1.59	1.28	1.80	4.81	2.10	4.16	5.35	1.75	9.13	1.87	2.24	1.56
14.	1.49	1.11	1.86	4.83	1.90	3.60	4.39	1.86	8.28	1.81	2.00	1.46
15.	1.38	1.26	1.88	4.59	3.19	2.57	3.80	1.66	7.78	1.80	1.97	1.31
16.	1.26	1.14	1.88	4.57	3.50	2.92	3.28	1.56	6.19	1.77	2.01	1.21
17.	1.25	1.04	1.92	4.31	4.08	2.21	2.79	3.29	5.53	1.71	1.97	1.16
18.	1.26	0.99	2.01	3.54	4.61	2.27	2.62	2.08	9.06	1.80	1.96	1.13
19.	5.47	0.99	1.98	3.29	3.35	2.06	2.53	2.80	7.39	1.87	1.99	1.14
20.	4.07	1.01	1.81	3.15	2.82	2.23	2.39	6.16	5.72	1.81	2.03	1.12
21.	2.35	0.98	1.81	3.09	2.31	3.35	2.43	3.62	5.03	1.81	2.17	1.10
22.	1.98	1.00	1.62	3.05	2.19	2.83	2.21	2.77	4.80	1.78	2.98	1.09
23.	1.86	1.05	1.61	3.17	2.54	2.83	2.05	2.49	4.29	1.79	4.12	1.04
24.	1.59	1.09	1.61	2.88	3.47	2.09	2.31	2.25	3.71	1.79	4.21	1.00
25.	1.39	1.06	1.65	2.87	3.78	2.05	2.15	2.11	3.70	1.84	3.65	0.96
26.	1.30	1.13	1.82	2.94	2.74	4.64	1.88	2.00	3.56	1.95	3.09	0.94
27.	1.27	1.17	1.89	2.60	2.36	3.46	1.84	1.95	3.54	2.08	2.63	0.90
28.	1.32	1.83	1.86	2.54	2.12	3.14	1.82	2.02	4.15	2.16	2.32	0.88
29.	1.30		1.84	2.39	6.67	2.71	1.82	5.74	2.89	1.97	2.23	0.86
30.	1.21		1.86	2.26	5.72	3.11	2.62	12.4	2.44	1.96	2.17	0.86
31.	1.13		1.87		5.08		1.87	5.50		1.99		0.87
	Extremwerte in m³/s											
am	04.	08.	31.	05.	13.	18.	19.	19.	30.	01.	02.	29.
NQ	0.80	0.72	1.12	1.59	1.10	1.30	1.71	1.33	1.54	1.40	1.40	0.79
HQ	7.43	2.71	4.48	6.73	12.4	20.7	28.8	33.7	26.4	3.49	4.84	3.22
am	19.	28.	02.	13.	24.	01.	09.	29.	11.	01.	24.	03.
	Monatsmittel in m³/s(MQ),l/s.km²(Mq) bzw.Monatssummen in mm (h_A)											
MQ	1.59	1.11	1.94	3.01	3.02	3.31	4.06	2.91	8.19	1.94	2.39	1.48
Mq	20.1	14.1	24.5	38.1	38.2	41.8	51.2	36.8	103	24.6	30.1	18.7
h_A	54	34	66	99	102	108	137	98	268	66	78	48

Reihe:				Mittlere Monatsmittel in m³/s (MQ),l/s.km²(Mq) bzw. -summen in mm (h_A)								
MQ												
Mq												
h_A												
Reihe: 2004-2007				Mittlere Monatsmittel mit Extremwerten in m³/s								
NQ	0.37	0.34	0.45	1.53	1.10	1.05	0.61	1.17	0.87	0.79	0.56	0.37
NQ_T	0.48	0.45	0.56	1.89	1.90	1.59	1.43	1.55	0.96	1.05	0.65	0.45
MNQ_T	0.72	0.75	0.96	2.70	3.52	2.58	1.91	1.69	1.70	1.42	1.29	0.75
NMQ	0.67	0.94	2.90	2.72	3.21	2.71	2.34	2.24	1.99	0.94	0.73	0.61
MQ	0.89	1.82	4.71	6.17	4.69	4.06	3.81	4.22	2.35	1.83	1.24	0.75
HMQ	1.11	2.55	6.61	9.02	6.66	5.50	5.11	8.39	2.82	2.49	1.69	1.55
MHQ	3.08	1.67	8.72	11.8	19.4	18.2	37.5	32.9	20.5	7.99	4.58	2.17
HQ	7.43	2.71	14.5	18.0	23.0	26.0	63.2	40.6	26.4	13.5	9.04	3.22

Jahreswerte in m³/s (Q),l/s.km²(Mq), mm (h_A)									
	Berichtsjahr			Reihe:			Reihe: 2004 - 2007		
NQ	0.72	08.02.					0.34	13.02.2006	
NQ_T	0.86	30.12.					0.45	30.12.2005	
$MJNQ_T$							0.63		
NJMQ							2.93		2007
MQ,Mq,h_A	2.93	37.0	1168				3.08	38.9	1226
HJMQ							3.28		2006
MJHQ							42.8		
HQ	33.7	29.08.					63.2		28.07.2006
NNQ seit 2003:	0.34	13.02.2006		**HHQ seit** 2003:	63.2	28.07.2006			

Berichtsjahr(J)	Überschreitungsdauer der Abflüsse in Tagen		Reihe(R):								
m³/s	Tage(J)	Tage(R)	m³/s	Tage(J)	Tage(R)	m³/s	Tage(J)	Tage(R)	m³/s	Tage(J)	Tage(R)
10000			500			20.0			1.00	351	
8000			350			16.0	5		0.80	365	
6000			250			12.0	9		0.60		
4000			180			9.00	13		0.40		
3000			140			7.00	21		0.30		
2000			100			5.00	36		0.20		
1600			80.0			3.50	74		0.10		
1200			60.0			2.50	130		0.06		
900			40.0			1.80	273		0.03		
700			30.0			1.40	302		0.00		

durch Kraftwerksbetrieb beeinflusst
Im Sep,Okt,Nov,Dez nach ergänzten Wasserständen ermittelt

Nr. 138 Sperten
Aschauer Ache

Mst.Nr. 201921 Art: Schreibpegel Einzugsgebiet: 147.4 km²

Monat	I	II	III	IV	V	VI	VII	VIII	IX	X	XI	XII
Tag	Tägliche Abflüsse 2007 in m³/s											
1.	1.59	1.90	4.20	3.40	2.43	9.33	2.86	1.78	6.07	3.91	2.83	4.26
2.	1.44	1.88	9.20	3.40	2.30	8.97	4.98	2.84	4.92	3.67	2.59	4.78
3.	1.39	1.98	5.84	3.46	2.21	6.51	4.39	5.26	4.65	3.67	2.54	5.51
4.	1.34	1.85	5.14	3.37	2.09	5.29	9.05	2.93	11.3	3.33	3.22	4.98
5.	1.61	1.69	4.33	3.01	2.32	5.41	7.01	2.16	21.6	3.42	2.90	4.31
6.	1.73	1.69	4.34	2.98	3.27	4.46	5.65	1.88	44.1	3.24	2.81	4.14
7.	1.85	1.70	4.35	3.25	2.67	3.71	4.45	1.94	34.2	3.01	3.20	4.46
8.	1.97	1.69	6.41	3.52	2.45	3.52	4.23	1.89	26.7	2.83	5.09	5.60
9.	3.73	1.68	4.84	3.58	6.79	3.44	16.1	2.39	21.6	2.71	4.19	4.60
10.	3.75	1.68	4.00	3.69	3.18	3.03	23.7	3.49	18.1	2.66	3.79	4.13
11.	3.22	1.68	3.46	4.03	2.74	2.95	12.3	2.47	30.1	2.47	7.02	3.97
12.	5.21	2.12	3.19	4.55	3.93	3.69	9.01	2.89	16.3	2.35	7.42	3.87
13.	3.55	2.74	3.10	5.42	2.53	4.69	6.93	2.16	12.1	2.36	4.88	3.69
14.	2.92	2.32	3.14	5.42	2.24	4.67	5.61	2.06	10.1	2.33	4.27	3.51
15.	2.57	2.62	3.20	4.99	4.75	3.19	4.77	1.92	9.05	2.19	3.79	3.21
16.	2.36	2.36	3.22	4.84	5.18	3.65	4.14	1.69	7.56	2.07	3.40	2.99
17.	2.19	2.02	3.17	4.56	5.51	2.95	3.66	5.98	6.36	2.04	3.10	2.89
18.	2.06	1.87	3.08	4.03	7.12	2.80	3.34	3.12	12.3	2.23	2.96	2.83
19.	10.8	1.81	3.98	3.73	4.37	2.72	3.07	5.53	11.3	2.66	2.86	2.85
20.	7.65	1.78	3.28	3.58	3.50	2.52	2.84	10.3	8.40	2.46	2.83	2.82
21.	4.52	1.70	3.15	3.50	2.87	3.84	2.82	5.46	7.03	2.51	3.26	2.80
22.	3.54	1.67	2.92	3.46	2.50	3.29	2.47	3.78	6.16	2.55	5.02	2.76
23.	3.17	1.71	2.89	3.49	2.86	3.55	2.37	3.11	5.62	2.49	8.02	2.66
24.	2.81	1.77	2.95	3.36	3.52	2.71	2.66	2.69	5.09	2.60	8.27	2.58
25.	2.35	1.85	3.33	3.29	4.05	2.73	2.53	2.43	5.63	2.75	7.09	2.49
26.	2.19	2.25	4.17	3.27	3.24	7.14	2.18	2.18	5.16	3.04	6.16	2.43
27.	2.16	2.83	4.23	3.03	2.66	4.31	2.02	2.14	5.10	3.57	5.16	2.37
28.	2.14	4.09	4.00	2.91	2.39	3.90	1.93	2.18	6.21	3.49	4.45	2.30
29.	2.07		3.79	2.77	13.1	3.22	1.92	6.11	4.94	3.12	4.16	2.26
30.	1.96		3.59	2.64	10.7	3.69	2.91	15.8	4.21	3.02	4.06	2.26
31.	1.90		3.49		6.82		1.99	7.16		3.18		2.27
	Extremwerte in m³/s											
am	04.	08.	23.	29.	13.	24.	31.	02.	30.	12.	02.	29.
NQ	1.22	1.40	2.73	2.39	1.92	2.02	1.74	1.48	3.18	1.99	1.96	2.10
HQ	15.3	6.02	13.1	7.73	22.7	23.4	37.4	42.6	53.2	4.44	11.9	6.70
am	19.	28.	02.	13.	29.	01.	09.	29.	06.	01.	11.	03.
	Monatsmittel in m³/s(MQ),l/s.km²(Mq) bzw.Monatssummen in mm (h_A)											
MQ	2.96	2.03	4.00	3.68	4.07	4.20	5.29	3.80	12.4	2.84	4.38	3.44
Mq	20.1	13.8	27.1	25.0	27.6	28.5	35.9	25.8	84.1	19.2	29.7	23.3
h_A	54	33	73	65	74	74	96	69	218	52	77	60

Reihe: 2002-2006				Mittlere Monatsmittel in m³/s (MQ),l/s.km²(Mq) bzw. -summen in mm (h_A)								
MQ	1.74	1.93	5.56	8.43	8.31	5.52	5.42	7.18	4.37	4.53	3.57	1.93
Mq	11.8	13.1	37.7	57.2	56.4	37.5	36.8	48.7	29.7	30.8	24.2	13.1
h_A	32	32	101	148	151	97	99	131	77	82	63	34
Reihe: 1961-2007				Mittlere Monatsmittel mit Extremwerten in m³/s								
NQ	0.47	0.52	0.80	1.98	1.92	1.10	0.99	1.03	1.00	0.91	0.91	0.49
NQ_T	0.51	0.68	0.89	1.98	2.09	1.12	1.33	1.17	1.30	0.91	0.91	0.51
MNQ_T	1.46	1.47	2.02	4.12	5.39	4.26	3.07	2.70	2.51	2.05	1.99	1.64
NMQ	0.66	0.92	1.90	2.97	4.07	2.99	2.63	1.83	1.84	1.32	1.20	1.04
MQ	2.01	2.15	4.45	7.68	9.32	7.44	6.55	5.67	4.52	3.40	3.06	2.72
HMQ	4.14	4.56	8.71	14.1	17.7	19.3	11.8	11.5	12.4	9.15	8.67	6.09
MHQ	4.89	5.74	14.6	18.6	25.1	30.9	42.2	39.3	21.6	13.2	11.1	13.0
HQ	15.3	47.5	46.9	41.7	60.1	115	112	135	65.6	63.8	51.0	130

Jahreswerte in m³/s (Q),l/s.km²(Mq), mm (h_A)									
	Berichtsjahr			Reihe: 2002 - 2006			Reihe: 1961 - 2007		
NQ	1.22	04.01.		0.57	22.12.2004		0.47	06.01.1976	
NQ_T	1.34	04.01.					0.51	30.12.1963	
$MJNQ_T$							1.18		
NJMQ							3.32		1971
MQ,Mq,h_A	4.42	30.0	946	4.91	33.3	1050	4.93	33.4	1054
HJMQ							6.30		1966
MJHQ							59.5		
HQ	53.2	06.09.		135	12.08.2002		135	12.08.2002	
NNQ seit 1961:	0.47	06.01.1976		**HHQ seit** 1961:	135	12.08.2002			

Berichtsjahr(J)	Überschreitungsdauer der Abflüsse in Tagen		Reihe(R): 2002-2006								
m³/s	Tage(J)	Tage(R)	m³/s	Tage(J)	Tage(R)	m³/s	Tage(J)	Tage(R)	m³/s	Tage(J)	Tage(R)
10000			500			20.0	7	4.4	1.00	365	362.0
8000			350			16.0	10	7.6	0.80		365.2
6000			250			12.0	15	21.8	0.60		
4000			180			9.00	26	46.6	0.40		
3000			140			7.00	40	77.2	0.30		
2000			100			5.00	76	125.2	0.20		
1600			80.0			3.50	160	181.2	0.10		
1200			60.0		0.2	2.50	276	233.2	0.06		
900			40.0	1	0.8	1.80	345	283.8	0.03		
700			30.0	3	1.8	1.40	363	331.0	0.00		

durch Kraftwerksbetrieb beeinflusst
Im Jän durch Eis beeinflusst
Im Jän,Mrz,Okt,Dez nach ergänzten Wasserständen ermittelt

Nr. 139 St. Johann in Tirol
Kitzbüheler Ache

Mst.Nr. 201939 Art: Schreibpegel Einzugsgebiet: 332.4 km²

Monat	I	II	III	IV	V	VI	VII	VIII	IX	X	XI	XII
Tag	Tägliche Abflüsse 2007 in m³/s											
1.	3.65	4.42	8.82	7.77	6.44	18.9	7.20	5.06	12.8	8.42	5.96	8.97
2.	3.57	4.45	17.2	7.81	5.97	18.1	12.0	7.26	11.0	7.90	5.50	9.98
3.	3.46	4.62	11.5	8.04	5.70	13.7	10.3	12.5	11.0	7.88	5.41	11.1
4.	3.35	4.29	10.2	7.89	5.50	13.1	21.0	7.26	22.2	7.34	6.55	9.98
5.	3.71	4.04	8.88	7.12	5.72	13.4	15.9	5.79	46.4	7.31	6.11	9.04
6.	3.82	4.14	9.13	7.07	7.90	11.0	13.1	5.18	76.7	6.96	5.85	8.75
7.	4.13	4.09	9.18	7.58	6.57	9.20	10.7	5.10	66.6	6.44	6.65	9.26
8.	4.27	4.01	12.7	8.37	6.02	8.88	10.5	5.22	60.7	6.13	9.24	11.1
9.	7.21	4.01	10.3	8.42	13.9	8.33	38.2	6.59	55.4	5.79	7.92	9.54
10.	7.61	3.78	8.67	8.94	7.47	7.57	54.6	9.25	47.7	5.58	7.41	8.68
11.	6.77	3.86	7.62	9.63	6.75	7.34	30.2	6.66	71.5	5.38	12.3	8.32
12.	9.44	4.74	7.22	11.1	9.18	8.85	21.8	7.34	41.7	5.20	12.6	8.09
13.	7.13	5.87	7.10	13.3	6.11	10.7	16.9	5.75	32.8	5.03	8.95	7.69
14.	6.15	4.88	7.17	13.2	5.42	10.5	14.0	5.83	28.7	4.89	8.05	7.27
15.	5.48	5.83	7.20	12.2	10.2	7.65	11.9	5.35	26.4	4.71	7.40	6.58
16.	4.95	5.03	7.28	12.0	10.8	8.68	10.6	4.91	22.6	4.56	6.77	6.10
17.	4.74	4.47	7.29	11.4	12.0	7.21	9.43	11.6	19.7	4.45	6.33	5.87
18.	4.59	4.20	7.15	10.3	14.5	6.93	8.67	7.29	29.5	4.86	6.16	5.67
19.	24.2	4.10	9.24	9.53	9.55	6.51	8.07	12.8	24.5	5.52	6.08	5.67
20.	16.9	3.97	7.68	9.24	7.82	6.48	7.55	20.8	18.8	5.34	5.98	5.60
21.	10.2	3.84	7.28	9.09	6.82	10.1	7.35	12.0	16.1	5.40	6.96	5.55
22.	7.91	3.82	6.81	8.94	6.38	8.44	6.85	8.64	14.2	5.32	10.5	5.46
23.	7.16	3.93	6.72	8.90	6.93	9.03	6.54	7.41	12.9	5.28	16.2	5.24
24.	6.44	4.03	6.82	8.69	7.55	7.05	7.33	6.82	11.8	5.48	15.9	5.07
25.	5.38	4.17	7.42	8.46	8.41	6.78	6.91	6.31	12.0	5.71	13.8	4.87
26.	5.06	5.21	8.85	8.39	7.14	14.5	5.91	5.84	11.3	6.43	12.2	4.75
27.	4.91	6.15	8.92	7.83	6.34	10.5	5.70	5.52	11.0	7.59	10.5	4.60
28.	5.10	8.76	8.55	7.54	5.79	9.44	5.65	5.75	12.7	7.53	9.41	4.45
29.	4.95		8.27	7.18	24.6	7.96	5.59	14.3	10.3	6.72	8.89	4.37
30.	4.72		7.95	6.89	19.7	9.05	7.66	29.4	9.01	6.42	8.55	4.36
31.	4.47		7.91		13.9		5.55	14.9		6.61		4.36
	Extremwerte in m³/s											
am	01.	21.	25.	30.	05.	20.	31.	02.	30.	17.	02.	29.
NQ	3.23	3.63	6.34	6.42	5.11	5.34	5.18	4.66	8.23	4.33	4.84	4.04
HQ	34.0	12.2	23.5	18.7	41.6	43.5	86.8	82.3	103	9.00	19.4	12.8
am	19.	28.	02.	13.	29.	01.	09.	29.	11.	01.	11.	03.
	Monatsmittel in m³/s(MQ),l/s.km²(Mq) bzw.Monatssummen in mm (h_A)											
MQ	6.50	4.60	8.61	9.10	8.94	9.86	13.0	8.85	28.3	6.07	8.67	6.98
Mq	19.5	13.8	25.9	27.4	26.9	29.7	39.2	26.6	85.0	18.3	26.1	21.0
h_A	52	33	69	71	72	77	105	71	220	49	68	54

Reihe: 2002-2006	Mittlere Monatsmittel in m³/s (MQ),l/s.km²(Mq) bzw. -summen in mm (h_A)											
MQ	3.98	4.57	12.0	18.7	21.1	13.4	13.3	16.5	10.3	10.5	7.97	4.54
Mq	12.0	13.7	36.1	56.1	63.4	40.4	40.1	49.5	31.0	31.5	24.0	13.7
h_A	32	33	97	145	170	105	107	133	80	84	62	35
Reihe: 1951-2007	**Mittlere Monatsmittel mit Extremwerten in m³/s**											
NQ	0.92	1.35	1.57	4.55	5.11	3.90	3.18	2.61	2.30	1.80	1.66	1.07
NQ_T	0.92	1.35	1.80	4.55	5.42	4.01	3.46	2.69	2.30	1.80	1.66	1.07
MNQ_T	3.28	3.32	4.53	9.50	13.0	9.77	7.62	6.63	5.88	4.79	4.56	3.57
NMQ	1.96	1.84	4.48	6.92	8.94	7.30	6.45	4.56	4.01	2.65	2.68	1.21
MQ	4.40	4.72	9.71	17.4	22.2	17.7	15.8	13.6	10.5	7.81	6.80	5.75
HMQ	9.65	9.33	21.1	32.6	42.1	48.5	38.4	28.0	28.3	21.8	17.5	13.9
MHQ	10.2	11.2	28.0	39.2	53.0	59.6	72.6	69.0	40.1	26.0	19.3	21.0
HQ	35.0	83.8	92.4	96.1	135	185	221	261	111	146	92.6	207

Jahreswerte in m³/s (Q),l/s.km²(Mq), mm (h_A)	Berichtsjahr			Reihe: 2002 - 2006			Reihe: 1951 - 2007		
NQ	3.23	01.01.		1.74	28.01.2005		0.92	16.01.1954	
NQ_T	3.35	04.01.					0.92	02.01.1954	
$MJNQ_T$							2.65		
NJMQ							7.83		1963
MQ,Mq,h_A	9.95	29.9	944	11.5	34.5	1088	11.4	34.3	1081
HJMQ							16.0		1970
MJHQ							108		
HQ	103	11.09.		261	12.08.2002		261	12.08.2002	
NNQ seit 1951:	0.92	16.01.1954		**HHQ seit** 1951:	261	12.08.2002			

Berichtsjahr(J)	Überschreitungsdauer der Abflüsse in Tagen			Reihe(R): 2002-2006								
m³/s	Tage(J)	Tage(R)	m³/s	Tage(J)	Tage(R)	m³/s	Tage(J)	Tage(R)	m³/s	Tage(J)	Tage(R)	
10000			500			20.0	24	54.0	1.00			
8000			350			16.0	34	80.6	0.80			
6000			250			12.0	66	124.8	0.60			
4000			180			9.00	120	167.2	0.40			
3000			140		0.2	7.00	215	206.2	0.30			
2000			100		0.6	5.00	315	256.6	0.20			
1600			80.0		0.8	3.50	363	308.6	0.10			
1200			60.0	4	2.4	2.50	365	363.0	0.06			
900			40.0	9	6.4	1.80		365.2	0.03			
700			30.0	12	18.2	1.40			0.00			

durch Kraftwerksbetrieb beeinflusst
Im Apr,Aug,Sep,Dez nach ergänzten Wasserständen ermittelt

Nr. 140 Almdorf
Fieberbrunner Ache

Mst.Nr. 201947 Art: Schreibpegel Einzugsgebiet: 165.3 km²

Monat	I	II	III	IV	V	VI	VII	VIII	IX	X	XI	XII
Tag	Tägliche Abflüsse 2007 in m³/s											
1.	2.90	3.38	7.44	4.81	4.26	9.04	4.34	3.38	7.55	5.82	4.83	5.87
2.	2.86	3.40	14.9	4.86	4.05	9.78	6.16	4.47	5.99	5.63	4.49	6.76
3.	2.84	3.54	9.23	5.26	3.93	6.84	5.39	6.66	6.68	5.65	4.46	7.51
4.	2.73	3.42	8.47	4.99	3.90	7.58	10.2	4.31	15.3	5.36	4.92	7.03
5.	2.88	3.26	7.02	4.70	3.88	7.07	9.53	3.70	23.6	5.54	4.66	6.14
6.	2.97	3.24	7.11	4.87	5.30	5.87	8.23	3.48	36.7	5.20	4.80	5.96
7.	3.29	3.19	7.23	5.14	4.68	5.08	6.48	3.41	41.5	5.00	5.40	6.40
8.	3.46	3.14	9.91	5.59	4.67	5.51	6.39	3.55	36.0	4.87	9.91	7.95
9.	4.47	3.16	7.73	5.55	11.5	5.53	22.2	3.80	28.7	4.76	7.52	6.35
10.	5.08	3.07	6.36	5.90	5.71	5.05	28.3	4.52	25.0	4.62	6.69	5.54
11.	4.76	3.12	5.41	6.21	4.92	4.71	16.6	3.85	39.3	4.54	8.74	5.18
12.	7.16	3.68	5.01	6.93	6.19	5.25	12.5	4.41	23.7	4.42	9.94	5.00
13.	5.21	5.11	4.85	7.98	4.13	5.74	9.57	3.70	17.4	4.40	7.40	4.70
14.	4.48	4.41	4.85	8.07	3.56	5.61	7.90	3.70	14.1	4.30	6.76	4.44
15.	4.04	6.52	4.87	7.55	6.13	4.57	6.71	3.54	12.3	4.21	6.28	4.14
16.	3.69	4.94	4.84	7.28	6.26	5.05	5.86	3.36	10.6	4.13	5.88	3.95
17.	3.57	4.18	4.88	6.90	7.61	4.30	5.40	5.41	9.31	4.06	5.68	3.84
18.	3.50	3.87	4.86	6.33	8.87	4.13	5.09	4.25	16.7	4.37	5.54	3.79
19.	16.7	3.67	6.10	5.85	5.71	3.93	4.76	7.31	15.8	4.90	5.44	3.70
20.	11.7	3.57	5.03	5.55	4.67	6.09	4.56	8.34	11.6	4.64	5.34	3.62
21.	7.45	3.45	4.65	5.41	4.16	7.96	4.37	6.36	10.1	4.61	5.71	3.56
22.	6.01	3.49	4.40	5.34	4.06	6.46	4.22	4.83	9.01	4.54	7.92	3.49
23.	5.37	3.65	4.28	5.31	4.43	6.21	4.05	4.37	8.21	4.52	12.8	3.43
24.	4.84	3.96	4.37	5.39	4.26	4.93	4.38	4.17	7.68	4.62	11.5	3.33
25.	4.25	4.01	4.83	5.31	4.05	4.62	4.18	3.92	7.46	4.76	9.77	3.25
26.	3.93	4.39	5.83	5.21	3.80	8.57	3.78	3.67	7.19	5.28	8.66	3.16
27.	3.79	4.68	5.58	4.97	3.56	6.40	3.69	3.60	6.93	5.97	7.19	3.08
28.	3.90	6.83	5.19	4.73	3.46	5.95	3.61	3.65	7.51	5.68	6.30	3.03
29.	3.73		4.96	4.62	14.0	5.05	3.50	7.62	6.56	5.17	5.92	2.97
30.	3.59		4.85	4.49	11.4	4.94	5.02	18.3	6.10	5.17	5.65	2.95
31.	3.44		4.85		7.00		3.62	8.67		5.34		2.96
	Extremwerte in m³/s											
am	01.	21.	14.	04.	15.	11.	31.	01.	03.	17.	02.	31.
NQ	2.68	2.65	3.55	3.63	3.23	2.96	2.71	3.05	3.43	2.96	3.98	2.94
HQ	22.7	9.51	21.0	9.83	24.8	35.2	48.3	39.5	51.1	7.02	14.4	8.87
am	19.	28.	02.	13.	29.	20.	09.	29.	07.	02.	23.	08.
	Monatsmittel in m³/s(MQ),l/s.km²(Mq) bzw.Monatssummen in mm (h_A)											
MQ	4.79	3.94	6.12	5.70	5.62	5.93	7.44	5.11	15.8	4.91	6.87	4.62
Mq	29.0	23.8	37.0	34.5	34.0	35.9	45.0	30.9	95.7	29.7	41.6	27.9
h_A	78	58	99	89	91	93	121	83	248	79	108	72

Reihe: 2002-2006	Mittlere Monatsmittel in m³/s (MQ),l/s.km²(Mq) bzw. -summen in mm (h_A)											
MQ	3.03	3.34	8.26	12.1	11.1	7.45	6.70	9.84	6.38	6.14	5.58	3.25
Mq	18.3	20.2	50.0	73.4	66.9	45.1	40.5	59.5	38.6	37.1	33.8	19.6
h_A	49	49	134	190	179	117	109	159	100	99	88	51
Reihe: 1956-2007	**Mittlere Monatsmittel mit Extremwerten in m³/s**											
NQ	1.05	1.05	1.63	2.57	2.25	1.70	1.22	1.52	1.77	1.29	1.17	1.05
NQ_T	1.05	1.05	1.66	2.90	2.25	2.13	1.86	2.02	1.87	1.29	1.29	1.05
MNQ_T	2.47	2.56	3.17	5.73	6.89	5.25	4.19	4.00	3.54	3.06	2.98	2.64
NMQ	1.32	1.36	2.79	3.71	5.49	4.37	3.68	2.82	2.82	1.69	1.53	1.21
MQ	3.17	3.39	6.58	11.2	12.1	9.37	8.28	7.68	6.10	4.67	4.33	3.87
HMQ	6.57	5.91	13.1	21.8	23.4	22.5	18.1	15.3	15.8	11.6	10.7	8.40
MHQ	8.24	8.37	21.3	27.5	31.5	38.9	43.8	48.8	29.0	16.3	14.3	15.2
HQ	38.1	45.1	69.7	72.0	80.1	221	153	231	120	85.4	78.0	115

Jahreswerte in m³/s (Q),l/s.km²(Mq), mm (h_A)	Berichtsjahr			Reihe: 2002 - 2006			Reihe: 1956 - 2007		
NQ	2.65	21.02.		1.36	16.12.2003		1.05	31.12.1968	
NQ_T	2.73	04.01.					1.05	09.12.1968	
$MJNQ_T$							2.04		
NJMQ							3.95		1969
MQ,Mq,h_A	6.40	38.7	1221	6.97	42.1	1329	6.74	40.8	1285
HJMQ							8.78		1970
MJHQ							78.1		
HQ	51.1	07.09.		231	12.08.2002		231	12.08.2002	
NNQ seit 1956:	1.05	31.12.1968		**HHQ seit** 1956:	231	12.08.2002			

Berichtsjahr(J)	Überschreitungsdauer der Abflüsse in Tagen			Reihe(R): 2002-2006								
m³/s	Tage(J)	Tage(R)	m³/s	Tage(J)	Tage(R)	m³/s	Tage(J)	Tage(R)	m³/s	Tage(J)	Tage(R)	
10000			500			20.0	10	15.2	1.00			
8000			350			16.0	15	26.4	0.80			
6000			250			12.0	23	52.2	0.60			
4000			180			9.00	42	84.4	0.40			
3000			140			7.00	82	119.2	0.30			
2000			100		0.2	5.00	188	177.2	0.20			
1600			80.0		0.2	3.50	329	241.8	0.10			
1200			60.0		0.2	2.50	365	323.2	0.06			
900			40.0	1	1.8	1.80		364.0	0.03			
700			30.0	4	3.4	1.40		365.2	0.00			

HQ-Werte vor 2005 eventuell überhöht
durch Kraftwerksbetrieb beeinflusst
Im Mai,Aug,Sep,Okt,Nov,Dez nach ergänzten Wasserständen erm.

Abflüsse

Nr. 142 Kössen-Hütte Großache

Mst.Nr. 202382 Art: Schreibpegel Einzugsgebiet: 701.4 km²

Monat	I	II	III	IV	V	VI	VII	VIII	IX	X	XI	XII
Tag	Tägliche Abflüsse 2007 in m³/s											
1.	11.0	11.4	26.1	19.8	14.5	36.3	19.7	12.6	27.8	20.5	17.5	24.3
2.	11.5	11.3	44.0	19.9	13.7	39.9	25.6	14.0	24.0	19.5	15.8	27.7
3.	11.1	11.8	31.9	20.4	13.3	30.3	28.6	24.2	21.4	19.4	15.4	30.3
4.	10.7	11.7	28.6	20.1	13.1	27.8	46.1	17.3	53.5	18.4	18.1	29.2
5.	11.4	11.2	23.9	17.7	13.0	28.9	41.2	13.9	91.3	19.5	17.1	25.5
6.	12.3	11.3	23.8	17.5	21.5	25.7	39.1	12.7	165	18.3	16.2	24.4
7.	14.5	11.3	24.1	18.5	18.3	22.4	29.3	12.4	176	17.3	19.3	27.7
8.	15.6	11.1	30.2	20.1	15.9	21.8	26.5	12.7	140	16.7	34.8	35.4
9.	18.6	11.2	26.6	19.8	73.2	22.4	68.4	13.0	106	16.1	27.9	28.5
10.	22.2	11.0	22.3	20.3	29.2	21.1	108	18.2	89.8	15.6	23.5	24.2
11.	19.4	10.9	19.7	21.3	20.6	19.6	56.8	14.2	158	15.3	34.2	21.7
12.	24.7	12.8	18.4	23.1	22.9	22.9	41.7	20.2	95.6	14.9	41.3	20.9
13.	20.0	17.9	18.1	26.1	17.5	23.3	34.5	14.3	70.5	14.4	28.4	19.9
14.	17.1	15.3	18.0	26.2	15.9	27.4	28.2	13.5	61.0	14.1	25.0	18.8
15.	15.8	19.5	18.0	24.6	21.4	20.3	24.1	12.9	56.3	13.8	22.8	17.5
16.	14.2	17.0	17.8	23.7	27.9	22.2	21.6	12.2	49.7	13.4	21.2	16.5
17.	13.6	14.5	17.8	22.8	27.3	19.8	19.9	21.9	44.9	13.1	19.9	15.8
18.	13.1	13.3	17.4	21.3	39.2	18.5	18.6	17.8	64.1	13.7	19.3	15.4
19.	40.5	12.7	22.0	19.6	24.4	18.4	17.6	22.7	66.1	15.6	18.8	15.1
20.	36.9	12.2	18.7	18.9	20.2	17.2	16.6	35.5	46.5	15.6	18.6	14.9
21.	23.3	11.9	17.6	18.5	17.9	26.1	16.2	25.5	38.4	15.5	19.6	14.7
22.	19.0	11.7	16.5	18.3	16.8	22.6	15.4	18.9	33.8	15.4	27.5	14.4
23.	17.0	11.8	16.4	18.1	17.5	24.7	14.8	16.5	29.9	15.3	41.9	14.1
24.	15.6	12.4	16.9	18.2	16.4	20.0	15.7	15.5	27.0	15.8	41.4	13.7
25.	13.7	12.6	17.7	17.5	18.3	19.8	15.7	14.3	25.8	16.6	36.1	13.4
26.	12.8	14.2	21.6	17.4	16.9	41.4	13.9	13.5	24.8	19.0	33.5	12.9
27.	12.2	17.1	23.1	16.7	15.4	27.3	13.4	13.0	24.3	23.2	28.4	12.8
28.	12.3	24.8	21.8	15.9	14.4	25.4	13.1	12.8	26.7	21.3	25.5	12.5
29.	12.2		20.6	15.5	49.8	21.8	13.0	19.0	24.3	19.7	23.9	12.3
30.	12.0		20.2	15.0	56.5	22.3	17.9	58.2	21.7	18.8	23.2	12.2
31.	11.5		20.0		33.7		13.8	31.1		19.9		12.1
	Extremwerte in m³/s											
am	04.	11.	23.	30.	05.	20.	29.	17.	03.	17.	02.	29.
NQ	10.6	10.9	15.8	14.5	12.7	16.3	12.7	11.9	18.8	12.8	15.3	11.8
HQ	60.3	34.7	55.1	32.6	95.9	65.4	161	105	226	25.5	54.7	37.2
am	19.	28.	02.	13.	09.	01.	09.	30.	07.	27.	12.	08.
	Monatsmittel in m³/s(MQ),l/s.km²(Mq) bzw.Monatssummen in mm (h_A)											
MQ	16.6	13.4	21.9	19.8	23.8	24.6	28.2	18.5	62.8	17.0	25.2	19.3
Mq	23.7	19.1	31.3	28.2	33.9	35.1	40.2	26.4	89.5	24.2	35.9	27.5
h_A	64	46	84	73	91	91	108	71	232	65	93	71

Reihe: 2002-2006 **Mittlere Monatsmittel in m³/s (MQ),l/s.km²(Mq) bzw. -summen in mm (h_A)**

MQ	11.8	12.9	29.8	44.7	41.5	28.5	28.0	35.8	24.6	24.0	20.6	13.0
Mq	16.8	18.4	42.4	63.7	59.2	40.7	39.9	51.0	35.0	34.2	29.3	18.6
h_A	45	45	114	165	158	105	107	137	91	92	76	48

Reihe: 1993-2007 **Mittlere Monatsmittel mit Extremwerten in m³/s**

NQ	5.67	6.39	5.92	13.6	12.7	12.0	10.9	7.26	8.33	7.59	7.67	7.79
NQ_T	6.41	7.40	6.90	15.0	13.0	12.4	11.0	7.28	8.48	8.56	7.91	8.21
MNQ_T	9.02	9.97	13.3	25.6	26.0	18.2	16.0	14.4	15.7	13.3	13.0	10.3
NMQ	8.74	8.40	15.4	19.8	23.8	17.7	15.6	10.8	13.6	10.9	9.57	9.68
MQ	12.7	13.7	30.1	44.5	43.0	32.0	32.6	28.3	30.2	21.7	19.2	15.3
HMQ	17.0	24.6	47.5	71.0	77.7	59.9	59.0	51.2	62.8	42.2	36.2	20.7
MHQ	40.8	29.7	103	109	116	146	162	171	130	86.6	59.1	41.0
HQ	113	88.8	291	174	274	508	368	474	226	284	163	127

Jahreswerte in m³/s (Q),l/s.km²(Mq), mm (h_A)

	Berichtsjahr			Reihe: 2002 - 2006			Reihe: 1993 - 2007		
NQ	10.6	04.01.		5.67	19.01.2002		5.67	19.01.2002	
NQ_T	10.7	04.01.					6.41	19.01.2002	
$MJNQ_T$							8.19		
NJMQ							19.8		2003
MQ,Mq,h_A	24.3	34.6	1091	26.4	37.6	1187	27.0	38.5	1214
HJMQ							32.6		1995
MJHQ							287		
HQ	226	07.09.		474	12.08.2002		508	26.06.1995	

NNQ seit 1993: 5.67 19.01.2002 **HHQ seit** 1993: 508 26.06.1995

Berichtsjahr(J) Überschreitungsdauer der Abflüsse in Tagen Reihe(R): 2002-2006

m³/s	Tage(J)	Tage(R)	m³/s	Tage(J)	Tage(R)	m³/s	Tage(J)	Tage(R)	m³/s	Tage(J)	Tage(R)
10000			500			20.0	160	183.2	1.00		
8000			350			16.0	252	227.0	0.80		
6000			250		0.4	12.0	345	281.0	0.60		
4000			180		1.0	9.00	365	341.2	0.40		
3000			140	4	2.0	7.00		364.0	0.30		
2000			100	6	3.4	5.00		365.2	0.20		
1600			80.0	9	6.8	3.50			0.10		
1200			60.0	15	21.0	2.50			0.06		
900			40.0	33	62.4	1.80			0.03		
700			30.0	53	107.4	1.40			0.00		

Im Feb,Jun,Jul,Aug,Sep,Nov nach ergänzten Wasserständen erm.

Nr. 143 Schwendt-Unterbichl Kohlenbach

Mst.Nr. 202549 Art: Schreibpegel Einzugsgebiet: 47.9 km²

Monat	I	II	III	IV	V	VI	VII	VIII	IX	X	XI	XII
Tag	Tägliche Abflüsse 2007 in m³/s											
1.	1.57	1.63	2.55	1.97	1.55	3.77	2.38	2.09	3.18	2.89	2.15	2.75
2.	1.56	1.64	3.56	1.94	1.53	3.32	2.63	2.10	2.82	2.80	2.07	2.98
3.	1.52	1.69	3.06	1.94	1.51	2.90	2.74	3.00	3.14	2.74	2.00	3.31
4.	1.51	1.70	2.78	1.92	1.49	2.68	4.16	2.41	6.27	2.66	2.38	3.13
5.	1.55	1.65	2.43	1.81	1.54	2.77	4.03	2.16	8.92	2.68	2.25	2.79
6.	1.61	1.64	2.38	1.77	2.11	2.76	3.44	2.08	16.2	2.60	2.18	2.69
7.	1.93	1.64	2.33	1.81	1.87	2.55	2.98	2.06	14.4	2.53	2.55	3.11
8.	1.87	1.64	2.81	1.89	1.84	2.62	2.74	2.11	9.31	2.43	4.46	3.81
9.	2.42	1.63	2.44	1.84	9.18	2.79	5.01	2.17	6.14	2.35	3.43	3.21
10.	2.34	1.60	2.14	1.88	3.92	2.51	7.23	2.14	4.86	2.34	3.03	2.91
11.	2.07	1.60	2.05	1.85	2.59	2.47	4.66	2.17	12.5	2.29	4.48	2.84
12.	2.52	1.74	2.00	1.89	2.40	2.97	3.79	2.75	7.21	2.24	4.57	2.76
13.	2.00	1.92	2.03	1.97	2.19	3.57	3.28	2.18	5.02	2.21	3.42	2.64
14.	1.83	1.73	2.04	1.96	2.10	3.71	2.88	2.05	4.22	2.19	3.02	2.53
15.	1.76	2.24	2.01	1.89	2.72	2.84	2.68	1.96	3.90	2.16	2.80	2.42
16.	1.70	1.93	2.00	1.83	3.49	2.68	2.52	1.94	3.55	2.14	2.61	2.33
17.	1.63	1.78	1.99	1.76	3.83	2.57	2.42	3.15	3.40	2.14	2.55	2.27
18.	1.64	1.73	1.97	1.71	4.55	2.47	2.36	2.50	5.46	2.14	2.50	2.21
19.	2.65	1.67	2.19	1.67	2.97	2.37	2.29	2.62	5.84	2.17	2.45	2.15
20.	2.33	1.61	1.99	1.65	2.56	2.31	2.26	3.28	4.62	2.20	2.40	2.08
21.	1.98	1.58	1.95	1.65	2.37	2.26	2.24	2.87	4.11	2.19	2.53	2.05
22.	1.89	1.57	1.92	1.65	2.29	2.47	2.21	2.39	3.87	2.20	3.19	2.04
23.	1.77	1.58	1.89	1.66	2.31	2.70	2.20	2.20	3.63	2.20	4.03	2.02
24.	1.73	1.58	1.89	1.66	2.28	2.37	2.26	2.09	3.45	2.22	3.99	1.98
25.	1.72	1.58	2.05	1.66	2.28	2.38	2.22	2.01	3.49	2.28	3.62	1.95
26.	1.70	1.64	2.41	1.64	2.29	5.58	2.16	1.95	3.37	2.54	3.40	1.91
27.	1.69	1.92	2.40	1.62	2.29	3.27	2.13	1.92	3.24	2.69	3.02	1.88
28.	1.67	2.48	2.21	1.60	2.28	3.07	2.11	1.96	3.49	2.42	2.85	1.84
29.	1.66		2.07	1.58	4.71	2.66	2.09	2.52	3.34	2.29	2.72	1.81
30.	1.64		2.03	1.56	5.71	2.49	2.59	4.47	3.05	2.20	2.65	1.77
31.	1.63		2.01		4.02		2.19	3.04		2.28		1.73
	Extremwerte in m³/s											
am	01.	25.	23.	30.	05.	22.	29.	27.	03.	15.	03.	31.
NQ	1.49	1.56	1.88	1.55	1.48	2.20	2.08	1.92	2.43	2.14	1.98	1.72
HQ	3.38	2.97	4.02	2.03	13.0	8.59	9.27	5.83	22.4	2.97	6.80	4.01
am	09.	28.	02.	14.	09.	26.	10.	30.	06.	26.	11.	07.
	Monatsmittel in m³/s(MQ),l/s.km²(Mq) bzw.Monatssummen in mm (h_A)											
MQ	1.84	1.73	2.24	1.78	2.86	2.86	2.93	2.40	5.54	2.37	2.98	2.45
Mq	38.4	36.0	46.9	37.1	59.8	59.8	61.2	50.1	116	49.4	62.1	51.1
h_A	103	87	125	96	160	155	164	134	300	132	161	132

Reihe: 2002-2006 **Mittlere Monatsmittel in m³/s (MQ),l/s.km²(Mq) bzw. -summen in mm (h_A)**

MQ	1.79	1.74	2.70	3.56	3.21	3.06	2.93	3.39	2.83	2.68	2.52	1.93
Mq	37.4	36.3	56.3	74.4	67.0	63.8	61.2	70.9	59.2	55.8	52.7	40.4
h_A	100	88	151	193	179	165	164	190	153	150	137	105

Reihe: 1999-2007 **Mittlere Monatsmittel mit Extremwerten in m³/s**

NQ	1.25	1.22	1.21	1.55	1.48	1.89	1.73	1.44	1.42	1.71	1.49	1.36
NQ_T	1.26	1.22	1.21	1.56	1.49	1.90	1.75	1.44	1.43	1.71	1.49	1.36
MNQ_T	1.53	1.61	1.74	2.76	2.59	2.53	2.38	2.19	2.25	1.94	1.93	1.67
NMQ	1.31	1.30	2.06	1.78	2.71	2.26	1.95	1.59	1.95	1.92	1.61	1.47
MQ	1.77	1.82	2.91	3.51	3.40	3.13	2.99	3.06	3.18	2.47	2.34	1.99
HMQ	2.33	2.56	4.79	5.00	4.64	4.02	4.11	4.32	5.54	3.20	3.78	2.75
MHQ	4.66	3.42	8.92	6.11	8.72	8.66	9.05	12.8	10.2	6.04	4.34	3.88
HQ	17.5	8.15	20.9	10.3	19.6	18.0	23.4	33.6	22.4	20.0	10.3	10.5

Jahreswerte in m³/s (Q),l/s.km²(Mq), mm (h_A)

	Berichtsjahr			Reihe: 2002 - 2006			Reihe: 1999 - 2007		
NQ	1.48	05.05.		1.21	06.03.2006		1.21	06.03.2006	
NQ_T	1.49	04.05.					1.21	06.03.2006	
$MJNQ_T$							1.40		
NJMQ							2.28		2003
MQ,Mq,h_A	2.67	55.6	1755	2.70	56.3	1776	2.72	56.7	1790
HJMQ							3.12		2002
MJHQ							21.1		
HQ	22.4	06.09.		33.6	12.08.2002		33.6	12.08.2002	

NNQ seit 1998: 1.21 06.03.2006 **HHQ seit** 1998: 33.6 12.08.2002

Berichtsjahr(J) Überschreitungsdauer der Abflüsse in Tagen Reihe(R): 2002-2006

m³/s	Tage(J)	Tage(R)	m³/s	Tage(J)	Tage(R)	m³/s	Tage(J)	Tage(R)	m³/s	Tage(J)	Tage(R)
10000			500			20.0			1.00		365.2
8000			350			16.0	1	0.2	0.80		
6000			250			12.0	3	1.0	0.60		
4000			180			9.00	5	2.0	0.40		
3000			140			7.00	8	3.4	0.30		
2000			100			5.00	16	15.6	0.20		
1600			80.0			3.50	45	63.4	0.10		
1200			60.0			2.50	141	187.2	0.06		
900			40.0			1.80	301	279.4	0.03		
700			30.0			1.40	365	338.4	0.00		

Abflüsse

Nr. 145 Wald i. Pzg. Salzach

Mst.Nr. 203026 Art: Schreibpegel Einzugsgebiet: 206.8 km²
Ableitungen aus: 30.7 km² E(wirksam): 176.1 km²

Monat	I	II	III	IV	V	VI	VII	VIII	IX	X	XI	XII
Tag	Tägliche Abflüsse 2007 in m³/s											
1.	1.30	1.56	1.71	1.92	7.54	11.4	12.9	7.49	9.65	5.64	2.98	2.36
2.	1.58	1.48	1.53	2.34	6.84	11.0	22.3	10.9	8.86	5.64	2.59	2.28
3.	0.91	1.38	1.58	2.99	5.61	10.4	17.5	17.1	9.88	6.80	3.21	2.32
4.	1.16	1.67	1.75	2.60	5.12	12.8	28.5	10.5	13.6	5.94	2.98	2.00
5.	1.33	1.22	1.28	2.77	5.41	12.6	16.8	9.25	10.6	8.12	2.85	2.38
6.	1.31	1.51	1.84	2.74	5.93	10.0	13.1	8.85	10.7	9.95	2.77	1.93
7.	0.99	1.23	2.32	3.62	5.76	11.9	12.5	8.78	14.2	7.32	2.43	2.23
8.	1.45	1.31	2.56	3.96	5.19	11.7	12.9	9.81	18.2	5.56	2.62	2.53
9.	1.61	1.40	2.31	4.15	7.42	13.0	31.1	13.9	18.1	4.90	2.46	1.81
10.	1.75	1.22	2.03	4.36	5.79	12.2	27.9	10.6	16.4	4.63	2.32	2.15
11.	1.46	1.27	1.84	5.02	7.30	12.4	20.3	10.1	19.3	4.67	2.11	2.12
12.	1.63	1.25	1.81	7.48	11.0	14.1	17.3	10.7	13.2	4.14	2.80	1.96
13.	1.64	1.50	1.84	8.95	11.3	14.9	16.5	8.46	12.7	3.90	2.61	1.94
14.	1.23	1.23	3.06	8.31	13.0	12.7	17.1	8.57	11.8	3.30	2.31	1.91
15.	1.55	1.47	2.42	7.78	14.1	14.0	17.1	8.72	12.9	3.48	2.57	1.86
16.	1.37	1.27	2.49	7.97	9.07	12.5	14.6	10.2	13.7	3.70	2.03	1.65
17.	1.28	1.30	2.34	7.01	8.01	11.2	13.1	14.2	13.5	3.16	2.03	1.48
18.	1.01	1.32	2.20	6.56	7.72	13.1	13.6	9.34	24.9	3.64	2.12	1.40
19.	5.29	1.25	2.89	5.56	7.43	13.0	13.0	9.89	17.7	3.12	2.17	1.50
20.	4.04	1.08	2.58	5.21	8.52	13.3	12.0	22.3	11.6	3.48	2.03	1.57
21.	3.34	1.26	1.99	5.88	11.4	17.0	11.7	11.4	9.96	3.06	2.83	1.62
22.	2.28	1.26	2.00	6.13	15.6	13.5	10.1	8.16	9.81	3.01	3.42	1.34
23.	1.95	1.48	1.56	7.27	17.8	20.1	10.0	8.11	8.56	2.95	4.21	1.75
24.	2.07	1.33	1.82	6.58	17.0	14.9	11.3	7.75	8.96	2.93	4.98	1.41
25.	1.65	1.60	1.83	7.04	17.8	14.5	10.5	7.08	7.89	3.02	3.51	1.42
26.	1.47	1.36	1.94	8.63	16.0	17.2	9.04	6.68	8.19	3.10	3.03	1.46
27.	1.37	1.33	2.06	8.10	15.4	19.7	9.25	6.77	6.72	3.84	2.77	1.51
28.	1.71	1.24	2.31	8.60	10.8	14.0	10.7	6.81	7.78	4.46	2.53	1.26
29.	1.78		1.93	8.56	10.0	12.1	9.69	15.6	6.37	3.78	2.66	1.33
30.	1.55		2.04	7.47	7.99	17.0	11.2	31.1	5.96	3.28	2.27	1.37
31.	1.45		2.43		8.56		7.49	14.6		3.24		1.32
	Extremwerte in m³/s											
am	01.	21.	03.	01.	10.	09.	27.	26.	03.	16.	16.	18.
NQ	0.25	0.48	0.71	1.06	0.86	2.07	2.31	1.59	2.07	1.18	0.78	0.56
HQ	15.4	12.3	17.9	17.9	27.7	31.9	62.2	66.2	44.4	17.4	16.4	11.1
am	19.	01.	14.	16.	24.	23.	02.	30.	18.	06.	03.	07.
	Monatsmittel in m³/s(MQ),l/s.km²(Mq) bzw.Monatssummen in mm (h_A)											
MQ	1.76	1.35	2.08	5.85	9.88	13.6	14.9	11.1	12.1	4.45	2.74	1.78
Mq	9.98	7.67	11.8	33.2	56.1	77.3	84.4	63.0	68.5	25.2	15.6	10.1
h_A	27	19	32	86	150	200	226	169	177	68	40	26

Reihe: 2002-2006 **Mittlere Monatsmittel in m³/s (MQ),l/s.km²(Mq) bzw. -summen in mm (h_A)**

MQ	1.29	1.09	1.88	4.61	14.5	18.8	17.1	14.2	7.65	5.88	3.59	1.85
Mq	7.35	6.17	10.7	26.2	82.1	107	97.3	80.8	43.5	33.4	20.4	10.5
h_A	20	15	29	68	220	277	261	216	113	89	53	27

Reihe: 1991-2007 **Mittlere Monatsmittel mit Extremwerten in m³/s**

NQ	0.21	0.06	0.07	0.34	0.86	1.46	1.14	0.76	0.78	0.33	0.22	0.25
NQ_T	0.33	0.10	0.10	0.64	1.92	5.53	7.12	4.16	2.53	1.40	0.81	0.57
MNQ_T	0.80	0.68	0.76	1.50	6.34	8.93	9.92	6.90	4.36	2.70	1.73	0.98
NMQ	0.87	0.65	0.86	1.48	4.54	12.3	11.5	9.28	5.54	3.13	1.39	1.07
MQ	1.27	1.07	1.77	4.24	13.5	18.0	16.8	12.5	7.77	5.12	2.85	1.66
HMQ	1.81	1.35	2.66	8.04	21.9	22.6	24.6	18.5	12.1	8.55	6.53	2.97
MHQ	13.4	12.6	14.4	22.9	40.5	56.5	63.6	56.7	35.7	23.7	17.0	14.0
HQ	17.9	15.1	20.4	56.0	67.8	107	151	106	54.5	33.7	42.3	18.9

Jahreswerte in m³/s (Q),l/s.km²(Mq), mm (h_A)

	Berichtsjahr			Reihe: 2002 - 2006			Reihe: 1991 - 2007		
NQ	0.25	01.01.		0.06	28.02.2006		0.06	28.02.2006	
NQ_T	0.91	03.01.					0.10	03.03.2006	
$MJNQ_T$							0.60		
NJMQ							5.36		1996
MQ,Mq,h_A	6.82	38.7	1221	7.76	44.1	1390	7.26	41.2	1299
HJMQ							8.92		2000
MJHQ							72.9		
HQ	66.2	30.08.		151	11.07.2005		151	11.07.2005	

NNQ seit 1951: 0.06 28.02.2006 **HHQ seit** 1951: 240 25.08.1987

Berichtsjahr(J) Überschreitungsdauer der Abflüsse in Tagen Reihe(R): 2002-2006

m³/s	Tage(J)	Tage(R)	m³/s	Tage(J)	Tage(R)	m³/s	Tage(J)	Tage(R)	m³/s	Tage(J)	Tage(R)
10000			500			20.0	9	29.4	1.00	363	341.8
8000			350			16.0	29	49.8	0.80	365	358.0
6000			250			12.0	71	85.2	0.60		359.4
4000			180			9.00	114	121.8	0.40		361.8
3000			140			7.00	155	148.0	0.30		363.2
2000			100		0.2	5.00	182	179.0	0.20		363.8
1600			80.0		0.2	3.50	200	209.6	0.10		365.0
1200			60.0		0.6	2.50	239	237.4	0.06		365.2
900			40.0		2.0	1.80	290	265.0	0.03		
700			30.0	2	7.0	1.40	329	292.4	0.00		

ausgewertet nach Erhebung der Salzburg AG
siehe Tabelle Überleitungen u. Speicherungen d. Berichtsjahrs
durch Kraftwerksrückgabe beeinflusst
Im Jän,Dez nach ergänzten Wasserständen ermittelt

Nr. 146 Kees Obersulzbach

Mst.Nr. 203893 Art: Schreibpegel Einzugsgebiet: 19.2 km²

Monat	I	II	III	IV	V	VI	VII	VIII	IX	X	XI	XII
Tag	Tägliche Abflüsse 2007 in m³/s											
1.	0.15	0.14	0.14	0.17	0.75	1.69	3.21	2.61	2.16	0.71	0.27	0.10
2.	0.15	0.14	0.14	0.17	0.67	1.76	6.31	4.79	1.98	0.85	0.27	0.10
3.	0.15	0.14	0.14	0.18	0.61	1.94	3.77	3.34	2.58	1.34	0.27	0.10
4.	0.15	0.14	0.14	0.20	0.50	3.13	4.36	2.49	1.83	1.11	0.27	0.10
5.	0.15	0.14	0.14	0.20	0.51	2.83	1.92	3.31	1.07	2.09	0.27	0.09
6.	0.15	0.14	0.14	0.21	0.59	2.83	1.65	3.84	1.01	2.53	0.24	0.09
7.	0.15	0.14	0.14	0.23	0.45	3.56	2.38	3.77	1.14	1.06	0.32	0.09
8.	0.14	0.14	0.14	0.23	0.48	3.60	3.62	5.45	1.53	0.74	0.27	0.09
9.	0.14	0.14	0.14	0.24	0.68	4.07	7.45	7.29	1.64	0.63	0.23	0.09
10.	0.14	0.14	0.14	0.26	0.64	3.78	2.81	3.33	1.39	0.60	0.56	0.09
11.	0.14	0.14	0.14	0.28	0.81	3.53	1.99	3.82	1.47	0.57	0.33	0.09
12.	0.14	0.14	0.14	0.37	1.36	3.67	1.72	3.66	1.04	0.51	0.29	0.09
13.	0.14	0.14	0.14	0.57	1.67	3.95	2.21	3.25	0.97	0.45	0.27	0.09
14.	0.14	0.14	0.14	0.60	2.46	4.18	2.79	3.07	1.00	0.45	0.21	0.08
15.	0.14	0.14	0.14	0.56	2.71	5.20	6.05	4.75	1.28	0.47	0.21	0.08
16.	0.14	0.14	0.14	0.65	1.52	4.06	5.93	6.41	1.73	0.50	0.20	0.08
17.	0.14	0.14	0.14	0.70	1.12	3.95	6.14	5.20	1.83	0.46	0.19	0.08
18.	0.14	0.14	0.14	0.61	1.03	5.07	6.77	3.18	2.86	0.42	0.18	0.08
19.	0.14	0.14	0.14	0.54	1.05	5.41	6.84	3.81	1.35	0.41	0.17	0.08
20.	0.14	0.14	0.14	0.52	1.51	6.44	6.60	3.35	1.01	0.43	0.16	0.08
21.	0.14	0.14	0.14	0.55	2.14	7.93	7.72	2.66	0.94	0.46	0.15	0.08
22.	0.14	0.14	0.14	0.60	2.88	6.03	4.01	2.51	1.03	0.38	0.14	0.08
23.	0.14	0.14	0.14	0.68	3.65	4.09	6.27	4.19	1.10	0.33	0.13	0.08
24.	0.14	0.14	0.14	0.66	3.35	4.23	4.96	3.13	1.28	0.33	0.12	0.07
25.	0.14	0.14	0.14	0.73	3.97	5.50	3.68	3.11	1.14	0.33	0.11	0.07
26.	0.14	0.14	0.14	0.81	3.58	3.93	4.12	3.65	0.96	0.39	0.10	0.07
27.	0.14	0.14	0.14	0.93	3.73	2.93	4.20	3.33	0.82	0.41	0.10	0.07
28.	0.14	0.14	0.14	1.06	2.58	2.08	5.51	4.40	0.75	0.35	0.10	0.07
29.	0.14		0.14	1.04	1.88	2.47	4.46	7.17	0.64	0.33	0.10	0.07
30.	0.14		0.15	0.96	1.48	2.99	3.37	6.65	0.66	0.27	0.10	0.07
31.	0.14		0.16		1.42		2.00	3.03		0.27		0.07
	Extremwerte in m³/s											
am	18.	01.	01.	01.	08.	01.	06.	01.	28.	26.	30.	31.
NQ	0.14	0.14	0.14	0.17	0.36	1.30	1.38	1.55	0.63	0.27	0.10	0.07
HQ	0.15	0.14	0.17	1.56	6.12	10.9	12.0	13.2	5.51	3.00	0.80	0.10
am	01.	28.	31.	28.	25.	20.	02.	09.	03.	06.	10.	01.
	Monatsmittel in m³/s(MQ),l/s.km²(Mq) bzw.Monatssummen in mm (h_A)											
MQ	0.14	0.14	0.14	0.52	1.67	3.89	4.35	4.02	1.34	0.65	0.21	0.08
Mq	7.31	7.21	7.42	26.9	87.0	203	227	209	69.8	33.9	10.9	4.31
h_A	20	17	20	70	233	526	607	561	181	91	28	11

Reihe: 2002-2006 **Mittlere Monatsmittel in m³/s (MQ),l/s.km²(Mq) bzw. -summen in mm (h_A)**

MQ	0.10	0.09	0.11	0.32	1.82	3.76	5.26	4.25	1.98	0.71	0.34	0.14
Mq	5.15	4.80	5.86	16.7	94.9	196	274	222	103	36.8	17.7	7.32
h_A	14	12	16	43	254	507	734	593	268	99	46	19

Reihe: 1989-2007 **Mittlere Monatsmittel mit Extremwerten in m³/s**

NQ	.027	.011	.007	.018	.014	0.15	0.66	0.45	0.28	.031	.022	.019
NQ_T	.028	.018	.007	.020	.016	0.31	1.38	0.94	0.33	0.12	.023	.025
MNQ_T	0.08	0.07	0.07	0.09	0.45	1.24	2.52	2.37	0.80	0.24	0.14	0.10
NMQ	.041	.034	.012	.045	0.20	1.12	3.04	2.80	1.00	0.25	0.09	.033
MQ	0.09	0.09	0.09	0.24	1.46	3.35	5.12	4.90	1.99	0.70	0.25	0.13
HMQ	0.31	0.33	0.32	0.70	3.28	6.20	7.22	8.19	3.73	1.81	0.78	0.43
MHQ	0.12	0.11	0.21	1.64	4.52	9.49	14.0	13.3	9.65	4.32	1.39	0.39
HQ	0.36	0.37	1.09	11.1	12.8	13.2	18.9	21.6	19.6	11.9	6.95	2.75

Jahreswerte in m³/s (Q),l/s.km²(Mq), mm (h_A)

	Berichtsjahr			Reihe: 2002 - 2006			Reihe: 1989 - 2007		
NQ	0.07	31.12.		.035	15.04.2002		.007	27.03.1989	
NQ_T	0.07	31.12.					.007	14.03.1989	
$MJNQ_T$							.049		
NJMQ							0.93		2004
MQ,Mq,h_A	1.44	75.0	2364	1.59	82.7	2606	1.55	80.5	2540
HJMQ							2.34		2003
MJHQ							16.0		
HQ	13.2	09.08.		21.6	29.08.2003		21.6	29.08.2003	

NNQ seit 1989: .007 27.03.1989 **HHQ seit** 1989: 21.6 29.08.2003

Berichtsjahr(J) Überschreitungsdauer der Abflüsse in Tagen Reihe(R): 2002-2006

m³/s	Tage(J)	Tage(R)	m³/s	Tage(J)	Tage(R)	m³/s	Tage(J)	Tage(R)	m³/s	Tage(J)	Tage(R)
10000			500			20.0			1.00	142	139.2
8000			350			16.0			0.80	151	148.4
6000			250			12.0			0.60	171	160.2
4000			180			9.00		4.6	0.40	194	176.2
3000			140			7.00	5	20.4	0.30	204	188.6
2000			100			5.00	24	36.4	0.20	227	214.8
1600			80.0			3.50	60	58.6	0.10	338	304.8
1200			60.0			2.50	90	85.6	0.06	365	350.2
900			40.0			1.80	107	108.8	0.03		365.2
700			30.0			1.40	120	121.4	0.00		

Im Jän,Feb,Mrz,Nov,Dez durch Eis beeinflusst
Im Jän,Feb,Mrz,Apr,Mai,Sep,Okt,Nov,Dez n.erg.Wasserständen erm.

Abflüsse

Nr. 147 Sulzau
Obersulzbach

Mst.Nr. 203034 Art: Schreibpegel Einzugsgebiet: 80.7 km²

Monat	I	II	III	IV	V	VI	VII	VIII	IX	X	XI	XII
Tag	Tägliche Abflüsse 2007 in m³/s											
1.	0.47	0.53	0.47	0.60	4.72	4.64	8.04	5.22	5.98	3.35	1.51	1.21
2.	0.47	0.53	0.48	0.66	4.06	5.71	16.3	11.2	4.90	3.40	1.48	1.19
3.	0.47	0.51	0.48	0.69	3.78	5.97	11.7	13.2	7.03	4.70	1.47	1.11
4.	0.47	0.49	0.48	0.71	3.13	8.30	17.9	7.62	8.39	4.84	1.57	1.04
5.	0.47	0.49	0.48	0.73	2.95	7.85	8.33	7.54	5.09	7.26	1.46	1.05
6.	0.45	0.51	0.50	0.77	3.28	6.99	5.66	8.12	4.66	9.57	1.34	1.08
7.	0.44	0.48	0.59	0.99	2.58	8.83	6.05	8.67	5.17	5.72	1.30	1.11
8.	0.44	0.48	0.64	1.13	2.45	8.84	8.51	10.3	6.38	4.08	1.33	1.09
9.	0.47	0.48	0.56	1.18	3.47	10.1	24.3	16.0	7.00	3.47	1.27	1.03
10.	0.59	0.48	0.48	1.38	3.24	9.34	16.3	10.0	6.08	3.10	1.28	0.98
11.	0.60	0.48	0.48	1.68	3.71	8.68	10.6	9.24	6.65	2.90	1.41	0.94
12.	0.65	0.48	0.46	2.42	6.42	9.91	8.67	9.92	4.91	2.68	1.34	0.89
13.	0.62	0.48	0.48	3.50	7.32	9.81	9.51	8.16	4.57	2.43	1.25	0.85
14.	0.57	0.48	0.51	3.89	9.61	9.72	11.1	7.30	4.68	2.31	1.17	0.80
15.	0.52	0.48	0.54	3.67	10.4	11.6	14.3	9.35	5.98	2.23	1.09	0.77
16.	0.50	0.46	0.64	4.02	5.04	10.2	13.9	13.6	7.73	2.22	1.00	0.75
17.	0.48	0.43	0.65	4.37	3.66	8.99	13.3	14.0	9.00	2.12	0.99	0.73
18.	0.49	0.43	0.69	4.10	3.31	11.4	14.5	8.37	18.8	2.16	0.97	0.71
19.	1.43	0.43	0.76	3.64	3.24	11.8	14.5	8.81	11.1	1.93	0.97	0.70
20.	1.33	0.42	0.66	3.54	4.35	13.0	13.5	13.6	7.28	1.82	1.05	0.68
21.	0.94	0.40	0.62	3.70	6.97	16.2	15.1	7.88	5.97	1.82	1.40	0.66
22.	0.80	0.40	0.58	4.00	10.5	13.3	10.3	6.43	5.49	1.75	1.96	0.64
23.	0.76	0.41	0.56	4.34	13.8	13.1	11.8	9.46	5.48	1.71	2.54	0.63
24.	0.71	0.41	0.56	4.50	11.2	10.0	11.7	7.44	5.65	1.66	2.44	0.62
25.	0.63	0.42	0.53	4.49	12.5	11.9	9.19	7.08	5.49	1.60	1.80	0.61
26.	0.58	0.43	0.53	5.07	11.1	12.0	8.48	7.89	5.04	1.61	1.50	0.60
27.	0.57	0.44	0.55	5.54	11.6	11.7	8.63	7.31	4.31	2.12	1.30	0.59
28.	0.64	0.47	0.56	6.01	7.32	7.91	10.9	8.68	4.06	2.22	1.14	0.58
29.	0.61		0.58	6.09	5.81	6.98	10.3	16.2	3.64	1.81	1.15	0.57
30.	0.57		0.59	5.65	3.95	9.99	10.6	23.8	3.37	1.81	1.18	0.56
31.	0.54		0.59		3.59		5.11	9.87		1.69		0.55
	Extremwerte in m³/s											
am	08.	17.	12.	01.	08.	01.	26.	01.	30.	26.	17.	31.
NQ	0.39	0.35	0.39	0.59	2.04	3.56	4.11	3.17	3.17	1.33	0.94	0.54
HQ	2.37	0.65	0.86	8.03	17.5	22.4	39.8	49.0	32.3	10.7	3.00	1.22
am	19.	05.	18.	28.	25.	21.	02.	30.	18.	06.	23.	02.
	Monatsmittel in m³/s(MQ),l/s.km²(Mq) bzw.Monatssummen in mm (h_A)											
MQ	0.62	0.46	0.56	3.10	6.09	9.82	11.6	10.1	6.33	2.97	1.39	0.82
Mq	7.71	5.72	6.91	38.4	75.5	122	143	125	78.4	36.8	17.2	10.1
h_A	21	14	19	100	202	316	384	334	203	99	45	26

Reihe: 2002-2006	Mittlere Monatsmittel in m³/s (MQ),l/s.km²(Mq) bzw. -summen in mm (h_A)											
MQ	0.47	0.39	0.54	1.69	8.16	14.8	15.1	11.8	5.36	3.20	1.96	0.75
Mq	5.77	4.83	6.64	20.9	101	184	187	146	66.4	39.6	24.3	9.33
h_A	15	12	18	54	271	476	500	391	172	106	63	24
Reihe: 1961-2007	**Mittlere Monatsmittel mit Extremwerten in m³/s**											
NQ	0.13	0.08	0.10	0.24	0.49	2.36	3.49	2.29	0.91	0.52	0.24	0.22
NQ_T	0.14	0.11	0.14	0.28	0.57	2.72	3.95	2.80	1.17	0.58	0.29	0.26
MNQ_T	0.41	0.36	0.36	0.54	2.07	4.88	7.05	6.09	3.34	1.34	0.84	0.51
NMQ	0.20	0.15	0.20	0.56	1.97	6.86	9.68	7.45	3.69	1.55	0.65	0.41
MQ	0.53	0.43	0.52	1.42	6.21	11.5	13.0	11.4	6.08	2.97	1.32	0.73
HMQ	0.95	0.76	1.08	3.10	10.2	17.5	19.7	15.4	9.75	6.70	3.48	1.16
MHQ	0.77	0.68	1.25	5.59	17.7	28.1	34.5	33.8	22.8	11.5	4.08	1.41
HQ	2.37	2.15	8.27	28.1	37.4	80.2	69.8	119	95.0	24.9	24.3	7.91

Jahreswerte in m³/s (Q),l/s.km²(Mq), mm (h_A)	Berichtsjahr			Reihe: 2002 - 2006			Reihe: 1961 - 2007		
NQ	0.35	17.02.		0.20	01.03.2005		0.08	25.02.1987	
NQ_T	0.40	22.02.					0.11	16.02.1987	
$MJNQ_T$							0.32		
NJMQ							3.39		1984
MQ,Mq,h_A	4.51	55.9	1763	5.38	66.7	2104	4.70	58.3	1838
HJMQ							6.14		1965
MJHQ							42.1		
HQ	49.0	30.08.		69.8	11.07.2005		119	25.08.1987	
NNQ seit 1961:	0.08	25.02.1987		**HHQ seit** 1961:	119	25.08.1987			

Berichtsjahr(J) Überschreitungsdauer der Abflüsse in Tagen Reihe(R): 2002-2006												
m³/s	Tage(J)	Tage(R)	m³/s	Tage(J)	Tage(R)	m³/s	Tage(J)	Tage(R)	m³/s	Tage(J)	Tage(R)	
10000			500			20.0	2	12.8	1.00	245	232.6	
8000			350			16.0	9	31.0	0.80	256	248.8	
6000			250			12.0	26	65.8	0.60	289	274.4	
4000			180			9.00	67	88.4	0.40	365	325.4	
3000			140			7.00	102	105.4	0.30		356.2	
2000			100			5.00	134	132.0	0.20		365.2	
1600			80.0			3.50	167	153.8	0.10			
1200			60.0			2.50	183	174.4	0.06			
900			40.0		0.2	1.80	201	192.0	0.03			
700			30.0		1.4	1.40	217	208.8	0.00			

Nr. 148 Neukirchen
Untersulzbach

Mst.Nr. 203042 Art: Schreibpegel Einzugsgebiet: 40.5 km²

Monat	I	II	III	IV	V	VI	VII	VIII	IX	X	XI	XII
Tag	Tägliche Abflüsse 2007 in m³/s											
1.	0.45	0.36	0.38	0.33	1.09	2.12	3.72	2.28	2.26	1.45	1.08	0.67
2.	0.45	0.37	0.36	0.35	1.04	2.63	6.32	4.58	1.97	1.44	1.05	0.69
3.	0.45	0.42	0.36	0.35	0.98	2.86	4.38	5.70	3.06	1.72	1.02	0.67
4.	0.45	0.35	0.36	0.36	0.91	4.69	6.44	3.20	3.00	1.95	1.08	0.65
5.	0.45	0.37	0.36	0.34	0.84	4.05	3.24	2.91	2.11	3.03	1.07	0.62
6.	0.45	0.38	0.38	0.34	1.07	3.44	2.39	3.13	2.32	4.74	1.01	0.58
7.	0.45	0.34	0.41	0.39	0.82	4.30	2.69	3.41	2.84	2.61	1.02	0.59
8.	0.45	0.34	0.50	0.41	0.83	4.23	3.83	3.53	3.00	1.83	1.02	0.61
9.	0.45	0.34	0.42	0.39	1.15	6.04	9.41	5.53	2.85	1.67	1.02	0.53
10.	0.45	0.34	0.42	0.41	1.01	5.59	6.43	4.02	2.34	1.60	1.02	0.51
11.	0.45	0.34	0.38	0.47	1.21	5.17	4.02	3.97	2.69	1.42	1.03	0.49
12.	0.47	0.35	0.35	0.56	1.72	5.97	3.29	4.18	2.12	1.40	1.03	0.47
13.	0.39	0.39	0.42	0.70	2.04	5.37	3.99	3.06	1.97	1.37	1.02	0.46
14.	0.39	0.35	0.40	0.78	2.56	5.35	4.43	2.87	1.97	1.34	1.02	0.44
15.	0.39	0.36	0.39	0.78	2.97	5.67	5.25	3.63	2.42	1.30	0.92	0.40
16.	0.39	0.39	0.39	0.78	1.52	5.04	4.92	4.91	2.61	1.30	0.90	0.40
17.	0.40	0.38	0.39	0.78	1.23	4.67	4.81	5.64	2.66	1.24	0.90	0.40
18.	0.42	0.39	0.39	0.79	1.17	5.60	5.31	3.31	5.44	1.26	0.90	0.40
19.	0.60	0.39	0.44	0.64	1.21	5.57	5.40	3.65	2.91	1.18	0.90	0.40
20.	0.56	0.39	0.38	0.68	1.42	6.14	5.12	5.28	2.03	1.18	0.90	0.40
21.	0.49	0.39	0.38	0.76	2.04	7.04	5.46	2.94	1.91	1.20	1.06	0.40
22.	0.43	0.39	0.38	0.82	4.27	5.97	3.63	2.47	1.93	1.18	1.17	0.40
23.	0.42	0.39	0.38	0.88	7.43	5.82	4.59	3.36	1.92	1.16	1.21	0.40
24.	0.42	0.39	0.38	0.89	5.32	4.58	4.48	2.58	2.02	1.12	1.09	0.40
25.	0.41	0.39	0.38	0.89	5.53	5.35	4.15	2.57	1.94	1.08	0.96	0.40
26.	0.37	0.39	0.37	1.08	4.88	5.28	3.49	2.76	1.84	1.11	0.85	0.40
27.	0.36	0.39	0.36	1.09	4.84	5.28	3.76	2.59	1.57	1.23	0.81	0.40
28.	0.36	0.38	0.34	1.22	3.21	3.62	4.65	3.29	1.64	1.36	0.75	0.40
29.	0.36		0.32	1.21	2.73	3.52	4.32	6.18	1.58	1.17	0.73	0.40
30.	0.36		0.32	1.18	2.00	4.55	4.52	7.29	1.44	1.17	0.70	0.40
31.	0.36		0.31		1.91		2.30	3.06		1.17		0.40
	Extremwerte in m³/s											
am	12.	28.	30.	10.	07.	01.	31.	01.	30.	18.	27.	05.
NQ	0.27	0.19	0.19	0.19	0.27	1.71	1.81	1.71	1.36	0.57	0.41	0.33
HQ	0.78	0.52	0.62	1.51	10.0	18.3	14.0	16.0	10.0	7.26	1.71	0.89
am	19.	28.	22.	28.	22.	09.	09.	30.	18.	06.	23.	05.
	Monatsmittel in m³/s(MQ),l/s.km²(Mq) bzw.Monatssummen in mm (h_A)											
MQ	0.43	0.37	0.38	0.69	2.29	4.85	4.54	3.80	2.34	1.55	0.97	0.48
Mq	10.6	9.22	9.42	17.0	56.5	120	112	93.9	57.9	38.2	24.1	11.8
h_A	29	22	25	44	151	310	300	251	150	102	62	31

Reihe: 2002-2006	Mittlere Monatsmittel in m³/s (MQ),l/s.km²(Mq) bzw. -summen in mm (h_A)											
MQ	0.40	0.32	0.40	0.78	2.89	5.73	7.14	5.43	2.81	1.53	0.91	0.54
Mq	10.0	7.81	9.98	19.2	71.3	142	176	134	69.3	37.8	22.5	13.2
h_A	27	19	27	50	191	367	472	359	180	101	58	34
Reihe: 1971-2007	**Mittlere Monatsmittel mit Extremwerten in m³/s**											
NQ	0.06	0.08	0.07	0.09	0.07	1.05	1.81	0.61	0.20	0.09	0.10	0.10
NQ_T	0.10	0.10	0.10	0.14	0.23	1.08	2.30	1.51	0.71	0.48	0.32	0.15
MNQ_T	0.29	0.26	0.24	0.36	1.02	2.53	3.60	2.83	1.56	0.78	0.56	0.40
NMQ	0.14	0.11	0.14	0.21	0.92	3.30	4.24	2.58	1.56	0.70	0.42	0.25
MQ	0.36	0.30	0.34	0.65	2.54	4.96	5.97	5.08	2.64	1.34	0.72	0.50
HMQ	0.60	0.60	0.55	1.25	4.38	6.57	10.9	7.00	3.70	2.35	1.46	0.87
MHQ	0.54	0.40	0.80	2.20	7.32	12.6	17.1	16.4	8.76	4.82	1.73	0.80
HQ	1.03	1.09	4.39	7.51	12.8	31.3	63.8	39.7	26.1	13.8	5.97	1.46

Jahreswerte in m³/s (Q),l/s.km²(Mq), mm (h_A)	Berichtsjahr			Reihe: 2002 - 2006			Reihe: 1971 - 2007		
NQ	0.19	30.03.		0.08	24.01.2002		0.06	24.01.1996	
NQ_T	0.31	31.03.					0.10	03.03.2000	
$MJNQ_T$							0.23		
NJMQ							1.60		1976
MQ,Mq,h_A	1.90	46.9	1480	2.42	59.8	1886	2.13	52.5	1657
HJMQ							2.62		2005
MJHQ							20.2		
HQ	18.3	09.06.		63.8	11.07.2005		63.8	11.07.2005	
NNQ seit 1971:	0.06	24.01.1996		**HHQ seit** 1971:	63.8	11.07.2005			

Berichtsjahr(J) Überschreitungsdauer der Abflüsse in Tagen Reihe(R): 2002-2006												
m³/s	Tage(J)	Tage(R)	m³/s	Tage(J)	Tage(R)	m³/s	Tage(J)	Tage(R)	m³/s	Tage(J)	Tage(R)	
10000			500			20.0		0.4	1.00	202	188.0	
8000			350			16.0		0.8	0.80	220	206.0	
6000			250			12.0		2.2	0.60	239	236.6	
4000			180			9.00	1	9.8	0.40	296	304.8	
3000			140			7.00	4	26.4	0.30	365	335.4	
2000			100			5.00	36	63.6	0.20		365.2	
1600			80.0			3.50	73	98.2	0.10			
1200			60.0			2.50	110	124.0	0.06			
900			40.0			1.80	137	145.0	0.03			
700			30.0		0.4	1.40	151	165.2	0.00			

Im Jän,Mrz,Apr,Mai,Jun,Sep nach ergänzten Wasserständen erm.

Abflüsse

Nr. 149 Habach
Habach

Mst.Nr. 203596 Art: Schreibpegel Einzugsgebiet: 45.3 km²

Monat	I	II	III	IV	V	VI	VII	VIII	IX	X	XI	XII
Tag	Tägliche Abflüsse 2007 in m³/s											
1.	0.61	0.62	0.64	0.65	2.45	4.69	3.30	2.67	2.65	2.05	1.21	1.06
2.	0.61	0.62	0.67	0.69	2.30	4.64	4.19	3.54	2.46	2.03	1.25	1.05
3.	0.60	0.63	0.64	0.70	2.32	4.63	3.26	3.51	2.88	2.31	1.18	1.02
4.	0.61	0.60	0.63	0.68	2.10	4.04	4.21	3.16	3.07	2.35	1.25	1.02
5.	0.61	0.59	0.63	0.67	2.14	4.15	3.34	2.80	2.21	2.44	1.21	0.99
6.	0.60	0.59	0.67	0.68	2.73	4.01	3.24	2.74	2.44	2.78	1.21	0.97
7.	0.61	0.59	0.69	0.75	2.29	4.11	3.24	2.80	2.93	2.21	1.20	0.93
8.	0.61	0.59	0.79	0.75	2.26	4.27	3.40	2.95	3.24	2.18	1.27	0.89
9.	0.65	0.59	0.71	0.73	2.79	4.79	6.77	3.32	3.36	1.92	1.22	0.82
10.	0.67	0.59	0.65	0.77	2.80	3.42	4.84	3.24	2.74	1.81	1.24	0.81
11.	0.65	0.59	0.59	0.85	3.01	3.39	4.32	3.16	2.67	1.72	1.24	0.85
12.	0.66	0.59	0.60	0.98	3.52	3.63	4.12	3.34	2.05	1.67	1.22	0.81
13.	0.62	0.59	0.62	1.22	3.42	3.37	4.07	3.03	2.14	1.50	1.22	0.77
14.	0.62	0.59	0.65	1.33	3.38	3.23	4.21	2.80	2.06	1.44	1.19	0.70
15.	0.60	0.63	0.65	1.30	3.57	3.24	4.19	2.84	2.19	1.43	1.17	0.68
16.	0.59	0.59	0.65	1.38	4.15	3.12	4.06	3.27	2.16	1.37	1.14	0.67
17.	0.59	0.58	0.63	1.56	4.00	2.99	3.95	3.46	2.05	1.35	1.15	0.67
18.	0.59	0.58	0.63	1.48	3.89	3.20	4.12	3.18	4.03	1.43	1.14	0.68
19.	1.44	0.58	0.68	1.50	3.93	3.25	3.97	3.12	2.59	1.31	1.19	0.71
20.	1.04	0.59	0.63	1.59	4.22	3.57	3.95	3.64	2.47	1.32	1.20	0.74
21.	0.78	0.57	0.59	1.79	4.27	3.55	3.98	3.17	2.31	1.30	1.27	0.76
22.	0.70	0.57	0.58	1.90	3.97	3.47	3.55	2.77	2.21	1.24	1.34	0.71
23.	0.68	0.57	0.57	2.10	4.22	3.39	3.50	2.97	2.21	1.25	1.43	0.67
24.	0.67	0.58	0.58	2.20	3.86	3.31	3.73	2.72	2.18	1.23	1.42	0.67
25.	0.64	0.58	0.59	2.28	3.86	3.36	3.68	2.59	2.21	1.25	1.24	0.67
26.	0.63	0.58	0.65	2.64	4.01	3.69	3.32	2.59	2.16	1.26	1.23	0.67
27.	0.62	0.59	0.66	2.53	4.08	3.77	3.32	2.60	2.23	1.39	1.15	0.67
28.	0.63	0.65	0.67	2.73	4.26	3.71	3.61	2.73	2.25	1.48	1.10	0.67
29.	0.62		0.66	2.81	4.18	4.00	3.86	3.81	2.38	1.29	1.04	0.67
30.	0.61		0.66	2.65	4.74	3.75	3.90	4.77	2.17	1.29	1.10	0.67
31.	0.61		0.66		4.67		2.89	2.85		1.22		0.67
	Extremwerte in m³/s											
am	01.	17.	11.	01.	05.	13.	26.	25.	05.	24.	29.	21.
NQ	0.56	0.50	0.50	0.58	1.60	2.40	2.40	1.97	1.60	1.00	0.88	0.58
HQ	2.64	0.77	0.88	3.73	7.83	9.44	14.9	16.0	14.0	3.73	1.78	1.24
am	19.	28.	08.	28.	22.	09.	09.	30.	18.	06.	24.	01.
	Monatsmittel in m³/s(MQ),l/s.km²(Mq) bzw.Monatssummen in mm (h_A)											
MQ	0.67	0.59	0.64	1.46	3.46	3.73	3.87	3.10	2.49	1.64	1.21	0.79
Mq	14.8	13.1	14.2	32.3	76.5	82.2	85.5	68.5	54.9	36.2	26.8	17.4
h_A	40	32	38	84	205	213	229	183	142	97	69	45

Reihe: 2002-2006 **Mittlere Monatsmittel in m³/s (MQ),l/s.km²(Mq) bzw. -summen in mm (h_A)**

MQ	0.55	0.50	0.58	0.93	2.94	4.68	5.43	4.52	2.57	1.44	0.99	0.65
Mq	12.0	11.1	12.9	20.6	64.9	103	120	99.7	56.7	31.7	21.9	14.3
h_A	32	27	35	53	174	268	321	267	147	85	57	37

Reihe: 1980-2007 **Mittlere Monatsmittel mit Extremwerten in m³/s**

NQ	0.19	0.17	.039	.000	.000	0.89	1.35	0.88	0.77	0.52	0.41	0.33
NQ_T	0.26	0.21	0.21	0.24	0.28	1.14	2.11	0.94	0.79	0.54	0.42	0.34
MNQ_T	0.49	0.45	0.45	0.55	1.51	2.78	3.59	2.69	1.60	1.01	0.72	0.56
NMQ	0.31	0.22	0.22	0.43	1.14	2.64	3.34	2.32	1.73	0.83	0.54	0.37
MQ	0.54	0.49	0.56	0.93	3.15	4.97	5.31	4.28	2.60	1.54	0.92	0.64
HMQ	0.73	0.71	1.27	1.76	5.56	7.41	7.69	6.41	3.64	3.85	1.94	0.91
MHQ	0.75	0.64	1.11	2.99	7.63	11.5	16.7	12.3	8.46	4.55	1.84	1.01
HQ	2.64	1.81	2.84	8.50	21.2	42.0	102	32.3	27.5	17.0	8.42	3.20

Jahreswerte in m³/s (Q),l/s.km²(Mq), mm (h_A)

	Berichtsjahr			Reihe: 2002 - 2006			Reihe: 1980 - 2007		
NQ	0.50	17.02.		0.32	22.03.2006		.000	06.04.1982	
NQ_T	0.57	21.02.					0.21	21.02.1984	
$MJNQ_T$							0.41		
NJMQ							1.60		1997
MQ,Mq,h_A	1.98	43.7	1379	2.16	47.7	1504	2.17	47.9	1512
HJMQ							2.78		2001
MJHQ							20.0		
HQ	16.0	30.08.		102	11.07.2005		102	11.07.2005	

NNQ seit 1980: .000 06.04.1982 **HHQ seit** 1980: 102 11.07.2005

Berichtsjahr(J) Überschreitungsdauer der Abflüsse in Tagen Reihe(R): 2002-2006

m³/s	Tage(J)	Tage(R)	m³/s	Tage(J)	Tage(R)	m³/s	Tage(J)	Tage(R)	m³/s	Tage(J)	Tage(R)
10000			500			20.0		0.4	1.00	238	196.2
8000			350			16.0		0.4	0.80	248	229.0
6000			250			12.0		0.8	0.60	334	266.2
4000			180			9.00		3.8	0.40	365	361.4
3000			140			7.00		15.2	0.30		365.2
2000			100			5.00	1	41.6	0.20		
1600			80.0			3.50	63	79.0	0.10		
1200			60.0			2.50	132	109.6	0.06		
900			40.0		0.4	1.80	172	135.6	0.03		
700			30.0		0.4	1.40	187	161.0	0.00		

Im Dez durch Eis beeinflusst
Im Apr,Dez nach ergänzten Wasserständen ermittelt

Nr. 151 Mittersill
Salzach

Mst.Nr. 203075 Art: Schreibpegel Einzugsgebiet: 582.6 km²

Ableitungen aus: 30.7 km² E(wirksam): 551.9 km²

Monat	I	II	III	IV	V	VI	VII	VIII	IX	X	XI	XII
Tag	Tägliche Abflüsse 2007 in m³/s											
1.	5.10	4.45	5.17	5.83	23.3	32.4	36.4	19.3	29.4	18.9	9.18	8.81
2.	4.98	4.74	5.64	5.82	20.7	34.5	62.7	31.5	25.0	18.3	8.74	8.79
3.	5.02	4.49	5.14	6.74	20.0	34.0	54.3	57.9	27.6	21.2	8.75	8.82
4.	4.58	4.30	5.15	6.28	17.9	47.9	84.9	31.8	47.3	22.1	9.33	8.34
5.	5.36	4.45	4.95	6.04	17.1	44.0	49.9	26.0	36.3	27.2	9.30	8.29
6.	5.13	4.19	5.36	6.66	21.9	35.3	36.9	25.7	44.6	36.6	7.88	8.49
7.	4.62	4.48	6.08	7.38	18.3	38.3	33.4	26.5	50.9	25.5	8.03	8.65
8.	5.17	4.09	7.22	9.00	17.2	39.3	37.1	29.8	57.8	19.4	8.29	9.45
9.	6.23	4.45	6.04	8.75	23.8	45.6	102	41.9	60.1	17.1	7.85	8.71
10.	6.84	4.11	5.30	9.30	21.1	45.3	106	34.3	51.7	15.9	7.33	8.40
11.	5.88	4.13	4.77	11.0	20.9	40.5	65.3	29.2	64.1	14.9	8.58	8.08
12.	7.94	4.22	4.67	13.7	34.1	49.6	51.3	34.2	42.6	13.9	10.1	8.10
13.	6.05	4.90	5.00	18.9	35.1	48.2	47.1	26.4	38.1	13.2	7.75	7.94
14.	5.27	3.90	5.93	19.1	41.8	44.9	49.7	24.0	36.3	12.6	7.33	7.56
15.	5.28	5.13	5.63	18.8	51.0	44.4	51.1	25.6	39.3	11.6	7.08	6.81
16.	4.75	4.08	5.86	19.2	31.2	43.5	45.5	33.4	39.9	11.5	6.47	6.72
17.	4.75	3.78	5.63	19.7	26.0	36.5	41.8	44.7	40.9	10.9	6.09	6.59
18.	4.27	4.16	6.20	18.1	26.3	41.1	42.9	29.1	79.5	11.2	6.42	7.05
19.	16.6	4.20	6.96	15.9	23.5	43.0	42.3	27.7	56.7	11.7	5.55	7.20
20.	12.6	3.60	5.76	16.2	25.1	44.4	39.3	59.5	38.9	10.3	5.64	7.25
21.	8.04	4.21	5.39	17.1	36.1	56.7	39.7	33.7	33.5	9.91	6.64	5.97
22.	6.69	3.97	5.16	18.8	53.6	46.1	31.9	26.2	30.3	10.2	10.4	5.78
23.	5.81	4.13	4.96	20.0	65.5	57.2	32.0	26.9	28.9	9.93	14.0	5.73
24.	5.60	3.96	5.17	20.3	53.4	40.9	35.3	25.9	28.2	9.61	14.9	5.67
25.	4.85	4.08	5.37	20.0	54.9	41.8	32.0	22.2	27.6	9.67	12.3	5.62
26.	4.68	4.46	5.81	23.8	50.0	48.7	26.5	23.9	25.7	9.94	10.7	5.57
27.	4.31	4.38	5.80	23.9	49.2	59.9	27.8	22.3	24.7	11.6	9.70	5.51
28.	4.92	4.83	5.91	25.3	35.6	43.7	31.5	23.9	24.8	13.6	8.88	5.45
29.	4.85		5.54	26.1	36.8	33.9	32.0	48.7	22.0	10.7	8.87	5.39
30.	4.62		5.50	24.8	27.8	53.1	37.1	104	19.7	10.4	8.77	5.33
31.	4.44		5.56		25.3		21.1	44.1		10.1		5.27
	Extremwerte in m³/s											
am	27.	06.	23.	01.	08.	01.	31.	02.	03.	26.	19.	31.
NQ	3.36	3.19	3.89	4.48	12.0	19.4	14.9	12.3	15.6	7.51	4.08	5.24
HQ	31.8	12.4	14.6	36.1	82.1	80.6	176	191	155	46.6	23.0	15.7
am	19.	15.	25.	29.	21.	23.	09.	30.	18.	06.	24.	07.
	Monatsmittel in m³/s(MQ),l/s.km²(Mq) bzw.Monatssummen in mm (h_A)											
MQ	5.97	4.28	5.57	15.4	32.4	43.8	46.0	34.2	39.1	14.8	8.70	7.14
Mq	10.8	7.76	10.1	27.9	58.7	79.4	83.4	62.0	70.8	26.9	15.8	12.9
h_A	29	19	27	72	157	206	223	166	184	72	41	34

Reihe: 2002-2006 **Mittlere Monatsmittel in m³/s (MQ),l/s.km²(Mq) bzw. -summen in mm (h_A)**

MQ	5.12	4.56	7.30	14.2	41.3	58.3	54.2	46.5	24.1	18.2	12.5	7.00
Mq	9.28	8.26	13.2	25.7	74.9	106	98.1	84.2	43.7	33.0	22.7	12.7
h_A	25	20	35	67	201	274	263	226	113	88	59	33

Reihe: 1951-2007 **Mittlere Monatsmittel mit Extremwerten in m³/s**

NQ	1.79	1.98	2.14	2.99	5.14	12.7	14.9	12.3	7.67	4.61	3.43	2.38
NQ_T	2.51	2.23	2.39	3.76	6.33	18.5	21.1	17.0	8.19	5.81	3.80	3.06
MNQ_T	4.49	4.14	4.58	7.08	16.3	29.6	35.5	28.2	16.6	9.96	6.99	5.38
NMQ	3.09	2.46	3.17	6.34	14.2	37.7	38.6	30.6	14.9	8.37	5.25	4.06
MQ	5.45	5.00	6.84	13.3	37.9	59.9	59.3	47.2	27.1	15.2	9.53	6.92
HMQ	10.6	10.7	12.5	28.0	64.0	116	97.2	91.0	44.5	26.5	20.7	10.4
MHQ	10.9	10.1	17.9	38.5	106	151	167	155	90.8	46.2	23.9	16.2
HQ	31.8	31.5	63.7	117	218	290	312	320	262	165	164	91.6

Jahreswerte in m³/s (Q),l/s.km²(Mq), mm (h_A)

	Berichtsjahr			Reihe: 2002 - 2006			Reihe: 1951 - 2007		
NQ	3.19	06.02.		2.49	29.01.2006		1.79	28.01.1999	
NQ_T	3.60	20.02.					2.23	15.02.1976	
$MJNQ_T$							3.82		
NJMQ							19.1		1976
MQ,Mq,h_A	21.5	39.0	1231	24.6	44.5	1405	24.6	44.6	1405
HJMQ							36.3		1965
MJHQ							193		
HQ	191	30.08.		312	11.07.2005		320	17.08.1966	

NNQ seit 1951: 1.79 28.01.1999 **HHQ seit** 1951: 320 17.08.1966

Berichtsjahr(J) Überschreitungsdauer der Abflüsse in Tagen Reihe(R): 2002-2006

m³/s	Tage(J)	Tage(R)	m³/s	Tage(J)	Tage(R)	m³/s	Tage(J)	Tage(R)	m³/s	Tage(J)	Tage(R)
10000			500			20.0	160	155.6	1.00		
8000			350			16.0	180	178.4	0.80		
6000			250		0.2	12.0	192	208.8	0.60		
4000			180		0.6	9.00	219	242.0	0.40		
3000			140		1.0	7.00	254	266.6	0.30		
2000			100	3	4.0	5.00	321	314.2	0.20		
1600			80.0	4	11.2	3.50	365	357.2	0.10		
1200			60.0	10	30.2	2.50		365.2	0.06		
900			40.0	63	81.6	1.80			0.03		
700			30.0	105	115.0	1.40			0.00		

siehe Tabelle Überleitungen u. Speicherungen d. Berichtsjahrs
Im Jän,Dez nach ergänzten Wasserständen ermittelt

Abflüsse

Nr. 152 Haidbach
Felber Ache

Mst.Nr. 203083 Art: Schreibpegel Einzugsgebiet: 74.5 km²

Ableitungen aus: 2.3km² E(wirksam): 72.2km²

Monat	I	II	III	IV	V	VI	VII	VIII	IX	X	XI	XII
Tag	Tägliche Abflüsse 2007 in m³/s											
1.	1.05	0.94	0.88	1.15	2.71	4.00	6.41	3.11	4.39	3.41	1.95	1.61
2.	1.06	0.91	0.94	1.16	2.72	4.08	6.58	3.90	4.05	3.23	1.94	1.61
3.	1.01	0.88	0.93	1.17	2.74	4.16	8.14	6.30	5.26	3.12	1.90	1.61
4.	1.01	0.86	0.94	1.18	2.75	6.07	9.72	4.31	7.31	3.19	1.87	1.60
5.	1.13	0.86	0.94	1.19	2.76	5.61	9.60	3.63	6.21	3.28	1.84	1.58
6.	1.10	0.86	0.95	1.21	2.77	4.70	7.87	3.17	6.52	4.37	1.81	1.56
7.	1.02	0.86	1.04	1.22	2.78	4.49	6.57	3.10	8.53	3.67	1.80	1.53
8.	1.01	0.86	1.12	1.23	2.79	4.49	6.23	3.10	11.0	3.15	1.80	1.51
9.	1.04	0.86	1.08	1.24	2.80	4.49	11.0	3.47	10.8	2.97	1.80	1.49
10.	1.12	0.86	1.04	1.25	2.94	4.49	14.3	3.62	10.0	2.67	1.80	1.45
11.	1.12	0.86	1.00	1.27	3.16	4.49	11.6	3.68	11.1	2.64	1.80	1.40
12.	1.17	0.86	0.96	1.34	3.62	4.49	9.84	3.56	8.02	2.50	1.77	1.36
13.	1.15	0.86	0.97	1.63	4.03	4.49	8.70	2.94	7.67	2.33	1.71	1.31
14.	1.10	0.86	1.00	1.79	4.50	4.43	8.15	2.87	7.40	2.28	1.64	1.26
15.	1.05	0.86	1.04	1.84	5.68	4.05	7.41	2.87	7.40	2.28	1.58	1.24
16.	1.01	0.86	1.07	1.87	5.19	3.90	6.41	2.88	7.67	2.28	1.54	1.24
17.	1.04	0.86	1.11	1.89	4.37	3.90	5.37	4.10	7.83	2.28	1.56	1.24
18.	1.10	0.86	1.13	1.91	3.89	3.90	4.74	3.58	11.7	2.28	1.59	1.24
19.	1.34	0.86	1.14	1.94	3.62	3.68	4.27	3.29	10.1	2.14	1.61	1.23
20.	1.54	0.86	1.12	1.96	3.62	3.35	3.72	4.49	7.61	1.97	1.63	1.20
21.	1.32	0.86	1.04	1.98	3.80	3.45	3.53	3.89	6.47	1.95	1.69	1.18
22.	1.19	0.86	0.97	2.01	5.33	3.96	3.44	3.59	5.53	1.95	2.04	1.16
23.	1.13	0.85	0.99	2.03	5.47	6.46	3.36	3.14	5.22	1.95	2.52	1.13
24.	1.10	0.86	1.02	2.05	5.47	5.31	3.50	3.08	4.80	1.95	2.42	1.11
25.	1.00	0.86	1.04	2.09	5.64	4.63	3.58	2.88	4.47	1.96	2.06	1.08
26.	0.98	0.86	1.07	2.24	6.24	5.31	3.22	2.68	4.44	2.08	1.98	1.06
27.	0.97	0.86	1.09	2.43	5.82	7.70	2.93	2.65	4.42	2.31	1.81	1.04
28.	0.95	0.86	1.10	2.62	5.03	7.33	3.42	2.65	4.21	2.32	1.64	1.03
29.	0.88		1.11	2.69	4.64	5.84	3.62	3.12	3.65	1.97	1.61	1.03
30.	0.94		1.12	2.70	4.37	8.04	4.77	6.87	3.56	1.95	1.61	1.03
31.	0.94		1.13		3.94		3.63	4.69		1.95		1.03
	Extremwerte in m³/s											
am	29.	23.	01.	01.	01.	19.	27.	28.	30.	20.	16.	27.
NQ	0.86	0.78	0.86	1.14	2.71	3.35	2.87	2.25	3.50	1.95	1.53	1.03
HQ	1.66	0.94	1.14	2.71	6.58	8.75	19.3	11.3	18.0	4.74	2.66	1.61
am	19.	02.	20.	30.	25.	27.	09.	30.	18.	06.	24.	03.
	Monatsmittel in m³/s(MQ),l/s.km²(Mq) bzw.Monatssummen in mm (h_A)											
MQ	1.08	0.86	1.03	1.74	4.04	4.84	6.31	3.59	6.91	2.53	1.81	1.30
Mq	15.0	12.0	14.3	24.1	55.9	67.1	87.4	49.7	95.7	35.0	25.1	17.9
h_A	40	29	38	63	150	174	234	133	248	94	65	47

Reihe: 2002-2006 **Mittlere Monatsmittel in m³/s (MQ),l/s.km²(Mq) bzw. -summen in mm (h_A)**

MQ	0.89	0.68	1.04	2.19	6.65	7.57	6.31	5.10	2.90	2.99	2.38	1.28
Mq	12.4	9.36	14.3	30.3	92.1	105	87.3	70.6	40.2	41.5	33.0	17.8
h_A	33	23	38	78	247	272	234	189	104	111	86	46

Reihe: 1971-2007 **Mittlere Monatsmittel mit Extremwerten in m³/s**

NQ	0.14	0.11	0.10	0.47	0.74	1.30	1.92	1.01	1.12	0.83	0.64	0.21
NQ_T	0.15	0.11	0.26	0.61	0.81	1.40	2.08	1.01	1.16	0.90	0.67	0.57
MNQ_T	0.74	0.58	0.59	1.04	2.83	4.45	3.93	2.80	2.15	1.67	1.27	0.92
NMQ	0.32	0.23	0.49	0.97	1.81	3.41	4.11	2.39	1.86	1.14	0.86	0.66
MQ	0.86	0.69	0.90	1.82	5.80	7.60	6.60	4.63	3.43	2.47	1.67	1.15
HMQ	1.33	1.06	1.71	4.17	10.3	13.2	11.7	8.25	6.91	4.91	4.80	2.02
MHQ	1.10	0.95	2.06	4.86	13.2	15.7	17.3	14.7	8.29	6.80	2.91	1.73
HQ	1.66	1.75	10.6	12.2	27.0	44.3	39.5	48.2	18.0	37.5	13.9	5.41

Jahreswerte in m³/s (Q),l/s.km²(Mq), mm (h_A)

	Berichtsjahr			Reihe: 2002 - 2006			Reihe: 1971 - 2007		
NQ	0.78	23.02.		0.42	22.02.2002		0.10	26.03.1980	
NQ_T	0.85	23.02.					0.11	05.02.1978	
$MJNQ_T$							0.55		
NJMQ							2.05		1971
MQ,Mq,h_A	3.01	41.7	1316	3.35	46.4	1463	3.15	43.6	1375
HJMQ							3.81		1981
MJHQ							22.5		
HQ	19.3	09.07.		39.5	12.07.2005		48.2	06.08.1985	

NNQ seit 1951: 0.10 26.03.1980 **HHQ seit** 1951: 54.0 02.09.1965

Berichtsjahr(J)	Überschreitungsdauer der Abflüsse in Tagen		Reihe(R): 2002-2006								
m³/s	Tage(J)	Tage(R)	m³/s	Tage(J)	Tage(R)	m³/s	Tage(J)	Tage(R)	m³/s	Tage(J)	Tage(R)
10000			500			20.0		0.4	1.00	321	283.2
8000			350			16.0		1.6	0.80	365	313.0
6000			250			12.0	1	7.2	0.60		349.8
4000			180			9.00	12	18.6	0.40		365.2
3000			140			7.00	29	41.8	0.30		
2000			100			5.00	58	82.0	0.20		
1600			80.0			3.50	120	129.4	0.10		
1200			60.0			2.50	169	173.0	0.06		
900			40.0			1.80	217	215.6	0.03		
700			30.0			1.40	244	252.8	0.00		

siehe Tabelle Überleitungen u. Speicherungen d. Berichtsjahrs
Im Mrz,Apr,Jul nach ergänzten Wasserständen ermittelt

Nr. 153 Stuhlfelden
Stuhlfeldnerbach

Mst.Nr. 203984 Art: Schreibpegel Einzugsgebiet: 11.4 km²

Monat	I	II	III	IV	V	VI	VII	VIII	IX	X	XI	XII
Tag	Tägliche Abflüsse 2007 in m³/s											
1.	0.16	0.15	0.15	0.17	0.33	0.79	0.42	0.26	0.57	0.43	0.25	0.23
2.	0.15	0.15	0.15	0.19	0.31	0.96	0.49	0.37	0.53	0.43	0.24	0.23
3.	0.15	0.15	0.15	0.19	0.30	0.87	0.43	0.44	0.50	0.41	0.23	0.21
4.	0.15	0.15	0.15	0.20	0.27	0.82	0.76	0.34	0.66	0.38	0.23	0.18
5.	0.15	0.13	0.15	0.20	0.27	0.78	0.71	0.29	0.76	0.36	0.22	0.18
6.	0.15	0.13	0.16	0.21	0.31	0.66	0.63	0.29	1.43	0.32	0.24	0.19
7.	0.15	0.14	0.17	0.22	0.27	0.62	0.60	0.29	2.01	0.32	0.25	0.21
8.	0.14	0.14	0.19	0.22	0.28	0.59	0.55	0.29	2.31	0.32	0.24	0.21
9.	0.16	0.14	0.18	0.23	0.35	0.54	0.89	0.32	2.10	0.32	0.24	0.21
10.	0.16	0.14	0.17	0.24	0.31	0.56	1.06	0.32	1.70	0.32	0.26	0.18
11.	0.16	0.14	0.16	0.30	0.28	0.57	1.04	0.28	2.25	0.30	0.27	0.18
12.	0.17	0.14	0.15	0.42	0.30	0.55	1.02	0.28	1.91	0.29	0.27	0.19
13.	0.15	0.14	0.16	0.53	0.27	0.82	0.88	0.27	1.64	0.29	0.24	0.19
14.	0.15	0.14	0.18	0.53	0.25	0.63	0.75	0.27	1.50	0.27	0.24	0.18
15.	0.15	0.14	0.18	0.53	0.28	0.46	0.65	0.27	1.67	0.26	0.24	0.18
16.	0.15	0.14	0.20	0.53	0.29	0.46	0.56	0.26	1.50	0.26	0.24	0.17
17.	0.15	0.13	0.21	0.51	0.28	0.43	0.52	0.33	1.19	0.23	0.24	0.18
18.	0.15	0.12	0.21	0.49	0.31	0.43	0.51	0.28	1.54	0.24	0.24	0.15
19.	0.40	0.12	0.23	0.45	0.32	0.39	0.49	0.26	1.23	0.26	0.24	0.15
20.	0.37	0.13	0.21	0.47	0.29	0.48	0.44	0.32	1.25	0.25	0.24	0.15
21.	0.27	0.14	0.20	0.47	0.31	0.48	0.41	0.29	1.51	0.24	0.23	0.15
22.	0.25	0.14	0.18	0.47	0.37	0.47	0.39	0.29	1.43	0.24	0.24	0.16
23.	0.22	0.13	0.17	0.47	0.61	0.51	0.37	0.28	1.08	0.24	0.29	0.17
24.	0.21	0.12	0.17	0.45	0.54	0.47	0.39	0.27	0.74	0.24	0.29	0.17
25.	0.18	0.12	0.18	0.42	0.49	0.44	0.36	0.26	0.64	0.24	0.26	0.17
26.	0.17	0.12	0.19	0.41	0.47	0.52	0.35	0.26	0.61	0.25	0.25	0.17
27.	0.17	0.12	0.19	0.39	0.46	0.54	0.35	0.25	0.62	0.26	0.25	0.17
28.	0.17	0.15	0.19	0.36	0.47	0.47	0.35	0.25	0.58	0.26	0.24	0.17
29.	0.17		0.19	0.36	0.59	0.45	0.29	0.49	0.53	0.26	0.24	0.17
30.	0.16		0.18	0.33	0.55	0.46	0.35	1.08	0.45	0.25	0.23	0.17
31.	0.15		0.17		0.60		0.29	0.65		0.25		0.15
	Extremwerte in m³/s											
am	08.	07.	30.	02.	07.	20.	31.	02.	03.	22.	03.	22.
NQ	0.11	0.09	0.07	0.15	0.24	0.32	0.26	0.21	0.43	0.17	0.19	0.14
HQ	0.61	0.17	0.29	0.71	1.27	3.32	1.93	2.50	4.47	0.44	0.32	0.25
am	19.	28.	20.	13.	23.	13.	09.	30.	07.	01.	24.	03.
	Monatsmittel in m³/s(MQ),l/s.km²(Mq) bzw.Monatssummen in mm (h_A)											
MQ	0.18	0.14	0.18	0.37	0.36	0.57	0.56	0.34	1.22	0.29	0.25	0.18
Mq	16.1	11.8	15.6	32.0	32.0	50.3	49.0	29.5	107	25.4	21.5	15.8
h_A	43	29	42	83	86	130	131	79	276	68	56	41

Reihe: 2002-2006 **Mittlere Monatsmittel in m³/s (MQ),l/s.km²(Mq) bzw. -summen in mm (h_A)**

MQ	0.15	0.13	0.22	0.52	0.98	0.63	0.53	0.68	0.40	0.42	0.34	0.19
Mq	12.8	11.1	19.3	45.8	85.6	54.9	46.9	59.9	35.2	36.6	29.9	16.9
h_A	34	27	52	119	229	142	126	160	91	98	77	44

Reihe: 1994-2007 **Mittlere Monatsmittel mit Extremwerten in m³/s**

NQ	0.06	.032	.044	0.15	0.24	0.23	0.18	0.11	0.17	0.12	0.07	0.06
NQ_T	0.09	0.09	0.07	0.17	0.25	0.26	0.19	0.17	0.18	0.14	0.10	0.10
MNQ_T	0.14	0.14	0.16	0.29	0.63	0.43	0.31	0.29	0.26	0.25	0.21	0.17
NMQ	0.12	0.10	0.13	0.33	0.36	0.36	0.27	0.23	0.25	0.18	0.13	0.13
MQ	0.17	0.16	0.25	0.47	0.93	0.65	0.51	0.48	0.46	0.35	0.28	0.20
HMQ	0.25	0.24	0.44	0.68	1.57	1.42	1.09	1.12	1.22	0.73	0.64	0.29
MHQ	0.31	0.24	0.55	1.16	2.33	2.47	1.92	2.93	1.59	1.07	0.61	0.27
HQ	0.64	0.38	1.07	1.95	6.54	11.9	6.74	11.9	4.47	5.45	2.19	0.59

Jahreswerte in m³/s (Q),l/s.km²(Mq), mm (h_A)

	Berichtsjahr			Reihe: 2002 - 2006			Reihe: 1994 - 2007		
NQ	0.07	30.03.		.032	20.02.2004		.032	20.02.2004	
NQ_T	0.12	19.02.					0.07	17.03.2006	
$MJNQ_T$							0.12		
NJMQ							0.30		2003
MQ,Mq,h_A	0.39	33.8	1066	0.43	38.1	1202	0.41	36.1	1140
HJMQ							0.51		2005
MJHQ							4.42		
HQ	4.47	07.09.		11.9	27.08.2005		11.9	26.06.1995	

NNQ seit 1993: .032 20.02.2004 **HHQ seit** 1993: 11.9 26.06.1995

Berichtsjahr(J)	Überschreitungsdauer der Abflüsse in Tagen		Reihe(R): 2002-2006								
m³/s	Tage(J)	Tage(R)	m³/s	Tage(J)	Tage(R)	m³/s	Tage(J)	Tage(R)	m³/s	Tage(J)	Tage(R)
10000			500			20.0			1.00	22	26.2
8000			350			16.0			0.80	28	45.8
6000			250			12.0			0.60	48	82.4
4000			180			9.00			0.40	112	152.6
3000			140			7.00			0.30	152	205.0
2000			100			5.00			0.20	259	255.2
1600			80.0			3.50			0.10	365	358.2
1200			60.0			2.50		1.0	0.06		365.2
900			40.0			1.80	5	2.8	0.03		
700			30.0			1.40	14	7.0	0.00		

Im Jän,Mrz,Apr,Mai,Jun,Okt nach ergänzten Wasserständen erm.

Abflüsse

Nr. 154 Uttendorf
Kraftwerk mit Stubache

Mst.Nr. 203554 Art: Schreibpegel Einzugsgebiet: 127.9 km²
Zuleitungen aus: 14.4 km² **E(wirksam): 142.3 km²**

Monat	I	II	III	IV	V	VI	VII	VIII	IX	X	XI	XII
Tag	Tägliche Abflüsse 2007 in m³/s											
1.	4.10	6.28	4.49	4.26	7.93	11.7	9.30	5.93	4.82	8.43	2.65	2.26
2.	4.19	5.29	10.1	8.68	9.29	9.62	13.1	6.51	4.88	7.35	3.09	1.64
3.	4.92	4.89	6.45	10.5	10.3	8.80	11.6	7.50	6.62	4.24	2.00	2.41
4.	4.11	3.19	3.99	14.4	10.9	10.0	16.5	4.93	9.25	5.57	2.16	2.34
5.	3.93	5.00	3.80	13.2	8.96	9.43	12.6	4.57	8.37	6.43	8.18	1.67
6.	4.05	5.86	7.79	4.19	8.76	9.24	11.7	4.60	11.8	4.90	5.21	1.48
7.	4.29	10.2	11.5	5.17	13.3	6.97	9.00	4.84	11.9	4.96	4.84	3.04
8.	4.07	8.11	8.43	3.53	11.0	7.71	9.68	4.85	9.52	9.20	3.83	2.04
9.	4.20	7.42	11.1	3.19	12.4	7.30	14.9	6.44	11.1	9.56	3.29	3.71
10.	3.18	3.61	1.76	9.32	7.14	8.18	21.2	7.64	11.4	8.86	2.40	3.82
11.	4.05	3.08	2.09	13.4	7.51	10.3	14.7	6.87	15.4	7.79	5.23	3.33
12.	5.93	7.16	10.3	12.9	5.61	10.4	15.2	6.13	11.4	6.93	4.64	5.59
13.	6.17	6.94	11.3	12.5	6.08	8.59	11.6	7.34	12.4	5.76	7.04	5.03
14.	6.20	8.64	10.2	7.26	12.0	6.51	10.6	6.05	9.51	3.63	6.52	5.82
15.	6.81	8.50	12.2	5.37	14.0	8.17	8.97	4.52	9.04	7.09	5.15	2.85
16.	8.31	3.49	10.3	11.0	13.1	6.90	9.73	5.39	8.58	9.17	3.99	5.36
17.	6.28	3.95	3.57	11.2	9.60	6.45	11.8	7.93	11.4	9.83	3.49	6.55
18.	3.48	4.02	3.18	10.1	7.77	8.41	9.94	6.10	17.6	7.54	2.74	5.07
19.	6.17	4.22	8.69	13.6	6.70	6.21	8.95	5.76	14.9	7.94	5.28	8.28
20.	4.51	7.55	10.9	13.1	6.73	5.41	7.32	8.60	15.7	5.00	7.09	5.75
21.	4.16	11.0	11.1	7.77	10.5	7.15	7.03	7.60	16.0	5.71	8.20	6.00
22.	7.31	8.50	8.99	6.27	13.0	6.47	5.99	6.98	9.18	9.14	7.36	5.50
23.	9.91	8.90	11.9	11.3	13.1	14.1	7.89	5.92	6.39	8.52	5.83	2.83
24.	9.19	2.16	4.75	13.7	11.5	8.65	6.04	6.45	12.5	7.98	3.58	2.30
25.	9.83	1.97	5.30	13.0	15.5	8.46	6.41	5.84	12.9	8.50	2.36	2.09
26.	9.57	11.8	7.77	14.1	8.90	9.64	4.44	5.75	13.9	5.61	5.73	3.31
27.	8.45	7.39	11.7	12.4	6.94	11.5	5.24	6.31	10.1	3.74	8.13	2.80
28.	5.42	11.3	8.97	7.11	10.9	10.4	4.97	5.87	7.85	3.56	5.87	2.99
29.	7.17		13.6	5.63	11.3	11.3	6.67	8.52	4.44	6.70	4.13	2.06
30.	8.18		12.2	8.40	10.5	10.8	5.50	10.8	3.84	8.03	3.07	2.33
31.	7.51		6.84		11.6		5.73	5.25		7.55		3.54
	Extremwerte in m³/s											
am	10.	25.	17.	01.	19.	20.	26.	14.	29.	04.	20.	20.
NQ	0.42	0.30	0.19	0.42	1.65	1.24	1.05	0.71	1.65	1.14	0.49	0.19
HQ	18.1	25.8	26.3	25.3	26.3	25.8	31.6	16.6	28.9	18.1	18.1	17.1
am	23.	28.	19.	05.	25.	01.	10.	20.	18.	08.	27.	21.
	Monatsmittel in m³/s(MQ),l/s.km²(Mq) bzw.Monatssummen in mm (h_A)											
MQ	5.99	6.44	8.23	9.55	10.1	8.82	9.82	6.38	10.4	6.94	4.77	3.67
Mq	42.1	45.3	57.8	67.1	70.9	62.0	69.0	44.8	73.3	48.8	33.5	25.8
h_A	113	110	155	174	190	161	185	120	190	131	87	67
	Reihe: 2002-2006 Mittlere Monatsmittel in m³/s (MQ),l/s.km²(Mq) bzw. -summen in mm (h_A)											
MQ	5.68	6.31	7.01	7.95	10.7	10.5	9.39	9.92	7.27	5.65	5.24	4.68
Mq	39.9	44.3	49.2	55.9	75.5	73.6	66.0	69.7	51.1	39.7	36.8	32.9
h_A	107	107	132	145	202	191	177	187	132	106	95	85
	Reihe: 1976-2007 Mittlere Monatsmittel mit Extremwerten in m³/s											
NQ	.000	.000	.019	0.12	0.29	.000	0.38	0.21	0.38	0.32	0.14	.000
NQ_T	0.29	0.69	0.41	0.22	0.30	3.75	1.50	1.28	0.98	0.98	1.30	0.71
MNQ_T	1.98	2.44	2.18	2.09	4.47	5.72	4.48	3.80	2.93	2.41	2.11	1.66
NMQ	3.14	3.16	3.07	1.36	4.97	7.29	4.88	3.91	4.30	2.89	3.90	3.64
MQ	5.91	6.71	6.31	6.42	8.88	10.0	8.74	8.68	7.32	6.12	5.67	5.21
HMQ	10.8	10.9	9.44	10.4	18.4	15.5	19.4	15.1	10.7	11.9	11.5	8.11
MHQ	14.8	16.1	15.0	15.1	20.5	23.8	24.4	23.8	17.6	15.7	14.2	13.9
HQ	24.2	29.8	30.0	27.9	38.5	50.2	53.8	59.0	28.9	35.8	25.8	25.8

Jahreswerte in m³/s (Q),l/s.km²(Mq), mm (h_A)									
	Berichtsjahr			Reihe: 2002 - 2006			Reihe: 1976 - 2007		
NQ	0.19	17.03.		.000	26.02.2002		.000	02.06.1998	
NQ_T	1.48	06.12.					0.22	13.04.1999	
$MJNQ_T$							1.11		
NJMQ							5.57		1978
MQ,Mq,h_A	7.60	53.4	1683	7.54	53.0	1672	7.17	50.4	1589
HJMQ							9.71		2001
MJHQ							31.0		
HQ	31.6	10.07.		43.5	11.07.2005		59.0	10.08.1979	
NNQ seit 1972:	.000	21.01.2006		**HHQ seit** 1972:	59.0	10.08.1979			

Berichtsjahr(J) Überschreitungsdauer der Abflüsse in Tagen Reihe(R): 2002-2006												
m³/s	Tage(J)	Tage(R)	m³/s	Tage(J)	Tage(R)	m³/s	Tage(J)	Tage(R)	m³/s	Tage(J)	Tage(R)	
10000			500			20.0	1	1.8	1.00			365.0
8000			350			16.0	4	5.6	0.80			365.0
6000			250			12.0	39	39.6	0.60			365.2
4000			180			9.00	115	115.6	0.40			
3000			140			7.00	192	184.6	0.30			
2000			100			5.00	274	274.2	0.20			
1600			80.0			3.50	326	320.4	0.10			
1200			60.0			2.50	346	346.0	0.06			
900			40.0			1.80	361	360.6	0.03			
700			30.0		0.2	1.40	365	363.6	0.00			

ausgewertet nach Wasserständen der OEBB Uttendorf
siehe Tabelle Überleitungen u. Speicherungen d. Berichtsjahrs
durch Kraftwerksrückgabe beeinflusst

Nr. 155 Kaprun
Kapruner Ache

Mst.Nr. 203109 Art: Schreibpegel Einzugsgebiet: 88.6 km²
Zuleitungen aus: 80.4 km² **E(wirksam): 169.0 km²**

Monat	I	II	III	IV	V	VI	VII	VIII	IX	X	XI	XII
Tag	Tägliche Abflüsse 2007 in m³/s											
1.	6.14	16.1	12.9	5.48	7.22	7.28	5.72	20.2	15.1	18.8	13.0	5.92
2.	7.39	17.4	7.63	12.1	11.6	8.62	12.8	18.0	10.3	17.0	19.1	7.12
3.	9.79	10.3	9.35	13.7	13.0	10.5	4.70	19.1	21.3	17.3	14.5	1.18
4.	8.86	14.1	12.5	14.6	10.9	9.72	8.94	16.9	14.4	19.0	9.31	1.89
5.	4.39	15.1	17.2	15.7	7.59	6.88	8.19	20.8	14.5	20.3	15.2	1.24
6.	1.46	15.8	16.9	8.86	6.54	5.64	7.34	21.7	5.81	15.4	17.3	1.23
7.	0.90	13.2	16.5	4.52	11.0	8.65	5.41	17.2	4.33	15.9	13.5	1.48
8.	1.93	10.9	12.8	5.13	10.4	8.03	7.10	18.8	4.16	19.9	8.51	3.97
9.	4.29	10.6	17.8	5.19	6.39	6.24	7.70	14.7	4.28	19.1	11.7	4.43
10.	3.62	6.93	4.75	12.4	8.19	6.34	7.84	14.2	4.12	21.7	18.2	1.23
11.	6.76	7.31	4.07	23.4	11.0	11.2	5.86	16.2	4.90	18.1	6.12	1.17
12.	6.85	13.8	15.2	22.2	11.0	9.42	4.78	12.0	3.78	19.8	6.62	3.69
13.	2.28	9.90	15.5	16.1	6.88	9.92	4.33	15.7	3.50	17.7	13.4	3.46
14.	0.98	12.3	13.3	13.7	10.2	9.33	4.26	17.8	6.47	10.5	9.60	1.56
15.	11.6	14.6	16.8	10.7	6.75	7.64	4.03	16.9	8.42	17.1	10.6	5.11
16.	12.4	15.2	15.6	12.5	7.97	5.92	8.43	16.8	9.01	17.1	10.7	5.87
17.	16.8	5.25	8.79	8.92	8.69	6.70	10.3	11.1	16.4	18.2	17.5	4.13
18.	14.1	11.3	10.5	6.71	8.71	6.85	11.6	5.26	14.3	17.6	10.0	3.86
19.	10.7	15.2	13.2	9.39	6.03	6.95	15.4	2.74	12.1	19.2	17.0	1.03
20.	10.1	14.3	14.3	8.56	6.30	8.45	13.8	6.30	21.2	16.2	11.9	1.69
21.	11.6	16.0	16.6	7.22	15.9	5.92	11.6	9.61	11.5	19.9	18.0	18.8
22.	16.0	16.4	16.3	6.34	10.7	5.55	8.09	15.3	16.1	19.1	14.0	18.8
23.	18.1	17.9	13.7	8.18	4.71	7.02	12.1	19.3	11.8	19.4	9.58	13.5
24.	19.1	5.22	1.08	10.2	7.67	4.38	16.3	14.4	19.3	17.8	6.46	9.86
25.	20.1	14.6	4.25	2.52	3.85	8.29	16.6	11.4	15.9	20.1	3.16	8.83
26.	16.0	14.1	11.8	1.78	7.91	6.36	15.5	10.9	19.7	13.9	5.79	13.5
27.	18.3	15.2	9.43	1.80	4.12	5.62	11.2	15.6	20.3	11.9	14.7	14.0
28.	13.0	14.3	14.0	6.14	10.3	7.14	15.2	18.6	15.4	9.32	13.9	14.1
29.	18.4		15.1	8.56	6.39	8.65	14.2	16.9	9.80	15.2	11.1	13.7
30.	15.1		14.2	15.5	7.27	7.74	19.1	8.46	15.7	18.0	3.78	15.2
31.	17.8		7.63		9.43		20.8	13.3		16.0		11.8
	Extremwerte in m³/s											
am	05.	17.	24.	25.	09.	01.	27.	19.	29.	14.	16.	18.
NQ	0.86	0.86	0.91	1.78	1.89	2.01	2.54	2.01	2.26	1.78	1.10	0.55
HQ	34.2	35.1	35.1	36.0	27.1	27.5	36.0	36.9	35.5	36.0	34.6	34.6
am	17.	04.	06.	14.	22.	08.	19.	03.	20.	06.	02.	21.
	Monatsmittel in m³/s(MQ),l/s.km²(Mq) bzw.Monatssummen in mm (h_A)											
MQ	10.5	13.0	12.3	9.94	8.53	7.57	10.3	14.7	11.8	17.3	11.8	6.88
Mq	62.1	76.8	72.5	58.8	50.5	44.8	60.9	87.1	69.8	102	69.9	40.7
h_A	166	186	194	152	135	116	163	233	181	274	181	106
	Reihe: 2002-2006 Mittlere Monatsmittel in m³/s (MQ),l/s.km²(Mq) bzw. -summen in mm (h_A)											
MQ	6.97	8.57	5.56	5.26	6.09	7.45	9.86	11.9	12.8	9.31	9.25	9.05
Mq	41.2	50.7	32.9	31.1	36.0	44.1	58.4	70.2	75.8	55.1	54.7	53.5
h_A	110	123	88	81	97	114	156	188	196	147	142	139
	Reihe: 1961-2007 Mittlere Monatsmittel mit Extremwerten in m³/s											
NQ	.010	.022	.000	.000	0.21	.050	.020	0.34	0.49	0.09	.040	.010
NQ_T	.050	0.24	0.24	0.18	0.43	0.44	0.34	0.84	0.62	0.34	0.28	0.28
MNQ_T	1.94	2.25	0.66	0.91	1.66	2.35	2.77	3.12	2.82	2.11	1.77	1.29
NMQ	0.62	0.52	0.44	0.77	2.52	2.17	2.44	1.92	2.45	2.66	0.95	1.62
MQ	11.2	10.6	8.08	7.14	6.36	7.24	8.17	11.7	11.6	8.80	8.42	9.25
HMQ	22.2	19.5	15.8	18.1	15.4	17.2	17.2	23.2	21.6	17.3	16.0	17.2
MHQ	32.4	32.5	31.9	31.6	32.5	31.9	32.9	35.7	32.0	30.1	29.5	30.8
HQ	63.6	43.4	47.4	45.7	47.7	54.0	56.3	58.8	42.4	36.9	46.8	42.2

Jahreswerte in m³/s (Q),l/s.km²(Mq), mm (h_A)									
	Berichtsjahr			Reihe: 2002 - 2006			Reihe: 1961 - 2007		
NQ	0.55	18.12.		.000	17.04.2003		.000	17.04.2003	
NQ_T	0.90	07.01.					.050	04.01.1963	
$MJNQ_T$							0.57		
NJMQ							6.08		1972
MQ,Mq,h_A	11.2	66.3	2092	10.6	62.6	1974	9.23	54.6	1723
HJMQ							13.9		2003
MJHQ							41.6		
HQ	36.9	03.08.		39.5	07.07.2005		63.6	09.01.1980	
NNQ seit 1961:	.000	02.03.2004		**HHQ seit** 1961:	63.6	09.01.1980			

Berichtsjahr(J) Überschreitungsdauer der Abflüsse in Tagen Reihe(R): 2002-2006												
m³/s	Tage(J)	Tage(R)	m³/s	Tage(J)	Tage(R)	m³/s	Tage(J)	Tage(R)	m³/s	Tage(J)	Tage(R)	
10000			500			20.0	13	16.0	1.00	363	269.8	
8000			350			16.0	82	57.4	0.80	365	275.0	
6000			250			12.0	164	131.0	0.60		281.6	
4000			180			9.00	224	181.6	0.40		292.2	
3000			140			7.00	269	205.2	0.30			
2000			100			5.00	314	224.6	0.20			
1600			80.0			3.50	343	241.4	0.10			
1200			60.0			2.50	347	256.0	0.06			
900			40.0			1.80	351	261.8	0.03			
700			30.0			1.40	356	264.8	0.00			

ausgewertet nach Erhebung der Verbund Austrian Hydro Power AG
siehe Tabelle Überleitungen u. Speicherungen d. Berichtsjahrs
durch Kraftwerksrückgabe beeinflusst

Abflüsse

Nr. 157 Bruck (Salzach) Salzach

Mst.Nr. 203125 Art: Schreibpegel Einzugsgebiet: 1168.7 km²
Zuleitungen aus: 92.5 km² Ableitungen aus: 30.7 km² E(wirksam): 1230.5 km²

Monat	I	II	III	IV	V	VI	VII	VIII	IX	X	XI	XII
Tag	Tägliche Abflüsse 2007 in m³/s											
1.	20.2	32.0	28.7	22.2	45.8	58.8	65.4	55.5	66.1	61.6	33.8	25.4
2.	21.1	32.5	28.9	32.8	47.2	64.2	86.0	57.8	58.8	57.7	39.3	27.2
3.	23.5	25.1	28.4	36.7	51.3	62.7	92.5	96.5	64.0	55.9	34.0	22.3
4.	22.2	27.2	28.9	40.6	46.5	76.9	120	69.6	90.7	59.1	30.7	22.4
5.	19.1	29.2	33.1	40.1	39.1	75.0	91.7	63.9	82.6	62.4	39.4	20.7
6.	16.1	30.2	35.9	27.0	43.1	63.5	74.2	67.8	94.2	66.9	38.0	20.2
7.	15.1	31.4	39.1	24.0	50.0	63.0	64.1	64.5	106	58.8	35.3	21.3
8.	16.5	28.2	36.6	25.2	45.1	66.2	66.2	67.7	103	60.3	31.7	26.1
9.	19.4	26.7	40.6	24.0	49.5	66.2	117	74.9	107	56.2	31.8	25.4
10.	20.0	21.0	23.2	34.7	45.2	71.9	175	72.4	102	56.2	37.6	22.1
11.	23.8	20.4	18.9	48.5	46.1	70.8	114	65.5	123	51.4	32.9	21.3
12.	27.8	29.3	33.7	52.7	57.0	79.4	98.2	67.2	92.8	49.9	33.6	24.7
13.	21.0	26.9	37.5	53.0	52.9	74.8	86.3	64.9	84.9	47.4	39.4	24.0
14.	19.4	29.7	35.0	51.4	66.4	74.2	87.1	62.1	81.5	38.0	34.1	21.8
15.	27.7	32.6	40.2	44.9	77.3	68.9	84.5	59.4	83.5	46.6	33.5	22.9
16.	29.5	29.0	38.7	51.6	62.2	68.6	83.6	67.0	83.0	48.6	31.1	23.6
17.	32.5	18.4	26.7	49.5	53.4	60.8	81.9	75.8	93.1	48.9	36.4	24.1
18.	28.8	23.4	27.4	45.0	52.9	64.9	80.5	58.7	127	45.3	28.4	22.1
19.	38.8	27.0	34.8	47.3	44.9	68.7	81.0	50.2	118	45.8	36.6	21.2
20.	39.1	27.5	38.8	45.4	45.7	69.1	76.1	81.9	98.0	41.1	33.3	20.6
21.	32.0	32.5	38.7	41.9	61.7	81.7	71.9	67.2	82.3	43.5	39.5	35.0
22.	36.1	31.9	37.7	40.8	80.1	68.7	62.7	63.1	77.1	45.5	39.7	35.2
23.	39.7	32.1	37.2	45.2	85.5	93.8	61.5	64.7	68.0	44.8	39.6	29.1
24.	39.3	18.4	20.9	52.5	77.5	69.1	69.0	60.2	77.1	43.9	37.6	24.5
25.	39.2	25.0	22.0	43.2	78.4	69.9	67.8	53.9	74.5	44.9	29.2	23.7
26.	35.6	31.4	33.1	46.1	76.8	76.3	58.9	52.9	76.6	40.1	31.6	27.2
27.	37.1	30.2	33.5	45.8	69.4	89.6	55.1	57.4	74.0	36.2	39.7	28.3
28.	29.2	33.6	35.1	45.0	66.5	78.7	59.2	60.4	66.0	36.6	36.7	28.1
29.	36.1		39.5	45.5	66.9	66.1	63.7	75.1	56.3	40.7	32.0	27.1
30.	33.4		39.6	52.4	58.6	86.1	72.8	137	55.2	43.4	25.3	28.0
31.	35.2		28.3		55.9		59.4	83.7		41.1		26.7
	Extremwerte in m³/s											
am	01.	24.	11.	07.	05.	01.	27.	19.	29.	14.	30.	25.
NQ	13.9	13.6	15.8	18.9	28.0	48.0	43.8	41.5	43.2	26.1	21.6	15.9
HQ	52.3	45.6	56.0	65.8	96.0	119	220	211	225	77.3	52.5	44.6
am	19.	28.	09.	14.	23.	23.	10.	30.	18.	06.	27.	21.
	Monatsmittel in m³/s(MQ),l/s.km²(Mq) bzw.Monatssummen in mm (h_A)											
MQ	28.2	28.0	32.9	41.8	58.0	71.6	81.6	68.3	85.5	49.0	34.7	24.9
Mq	22.9	22.7	26.8	34.0	47.2	58.2	66.3	55.5	69.5	39.8	28.2	20.2
h_A	61	55	72	88	126	151	178	149	180	107	73	52

Reihe: 2002-2006	Mittlere Monatsmittel in m³/s (MQ),l/s.km²(Mq) bzw. -summen in mm (h_A)											
MQ	25.2	26.7	29.4	40.2	75.9	94.8	94.1	83.7	57.6	46.0	37.0	28.2
Mq	20.5	21.7	23.9	32.6	61.7	77.1	76.5	68.0	46.8	37.4	30.0	22.9
h_A	55	52	64	85	165	200	205	182	121	100	78	59
Reihe: 1961-2007	**Mittlere Monatsmittel mit Extremwerten in m³/s**											
NQ	6.82	7.50	8.10	10.6	11.5	36.1	38.9	32.9	17.7	10.1	7.80	7.30
NQ_T	11.1	10.7	9.87	12.0	15.1	44.4	43.1	36.4	21.8	14.6	10.4	9.56
MNQ_T	16.0	16.1	16.6	22.4	40.3	61.9	65.7	57.9	39.9	25.9	20.6	16.7
NMQ	16.0	15.4	12.3	20.0	34.8	65.8	61.0	55.7	34.8	25.5	19.8	15.6
MQ	26.6	25.8	27.2	37.0	71.6	96.2	93.7	83.3	59.2	39.5	30.9	26.9
HMQ	39.9	37.6	37.7	67.1	106	181	145	160	93.9	56.9	48.7	37.5
MHQ	48.0	47.0	52.8	74.9	149	186	202	188	123	79.4	59.6	52.8
HQ	75.7	60.5	110	136	283	360	367	410	322	227	281	166

Jahreswerte in m³/s (Q),l/s.km²(Mq), mm (h_A)	Berichtsjahr			Reihe: 2002 - 2006			Reihe: 1961 - 2007		
NQ	13.6	24.02.		11.2	10.01.2005		6.82	03.01.1977	
NQ_T	15.1	07.01.					9.56	31.12.1978	
$MJNQ_T$							13.2		
NJMQ							38.3		1971
MQ,Mq,h_A	50.5	41.0	1294	53.4	43.4	1370	51.6	42.0	1323
HJMQ							69.6		1966
MJHQ							235		
HQ	225	18.09.		367	12.07.2005		410	18.08.1966	
NNQ seit 1951:	5.85	27.12.1959		**HHQ seit** 1951:	410	18.08.1966			

Berichtsjahr(J) Überschreitungsdauer der Abflüsse in Tagen Reihe(R): 2002-2006												
m³/s	Tage(J)	Tage(R)	m³/s	Tage(J)	Tage(R)	m³/s	Tage(J)	Tage(R)	m³/s	Tage(J)	Tage(R)	
10000			500			20.0	356	344.8	1.00			
8000			350		0.2	16.0	364	362.8	0.80			
6000			250		0.6	12.0	365	365.2	0.60			
4000			180		2.2	9.00			0.40			
3000			140	1	5.0	7.00			0.30			
2000			100	12	24.2	5.00			0.20			
1600			80.0	43	68.8	3.50			0.10			
1200			60.0	122	129.0	2.50			0.06			
900			40.0	204	197.0	1.80			0.03			
700			30.0	282	275.6	1.40			0.00			

ausgewertet nach Erhebung der Verbund Austrian Hydro Power AG
siehe Tabelle Überleitungen u. Speicherungen d. Berichtsjahrs
Im Mrz nach ergänzten Wasserständen ermittelt

Nr. 158 Ferleiten Fuscher Ache

Mst.Nr. 203133 Art: Schreibpegel Einzugsgebiet: 60.7 km²
Ableitungen aus: 8.3km² E(wirksam): 52.4km²

Monat	I	II	III	IV	V	VI	VII	VIII	IX	X	XI	XII
Tag	Tägliche Abflüsse 2007 in m³/s											
1.	1.40	0.82	0.76	0.75	1.87	2.66	4.43	2.61	4.44	2.95	2.00	1.80
2.	1.41	0.81	0.76	0.77	2.05	2.78	6.23	3.04	3.77	3.00	1.98	1.78
3.	1.42	0.80	0.77	0.78	2.09	2.99	4.79	3.03	4.53	3.06	1.97	1.75
4.	1.43	0.80	0.77	0.78	2.09	3.68	7.21	2.47	4.17	3.15	1.95	1.73
5.	1.44	0.79	0.77	0.78	2.09	3.71	5.02	2.58	3.77	3.57	1.94	1.71
6.	1.45	0.78	0.80	0.78	2.09	3.44	4.78	2.63	3.77	5.04	1.93	1.69
7.	1.46	0.77	0.95	0.78	2.11	3.45	4.78	2.87	3.77	3.40	1.91	1.67
8.	1.47	0.77	0.99	0.78	2.20	3.71	5.47	2.80	3.77	3.13	1.90	1.66
9.	1.48	0.76	0.92	0.78	2.48	4.09	10.1	3.47	3.77	3.03	1.88	1.65
10.	1.48	0.75	0.84	0.78	2.36	4.09	7.02	2.77	3.85	2.93	1.87	1.64
11.	1.49	0.75	0.77	0.78	2.33	4.25	5.61	2.69	4.90	2.82	1.86	1.63
12.	1.49	0.74	0.71	0.80	2.62	4.44	5.16	3.01	3.83	2.73	1.84	1.62
13.	1.46	0.73	0.73	0.99	2.98	4.35	4.89	2.67	3.85	2.64	1.83	1.61
14.	1.43	0.73	0.75	1.09	3.86	4.23	5.21	2.54	3.92	2.54	1.81	1.60
15.	1.41	0.72	0.77	1.13	4.23	4.68	5.78	2.70	3.89	2.46	1.80	1.59
16.	1.38	0.71	0.80	1.13	3.16	4.20	5.22	2.88	3.90	2.48	1.79	1.58
17.	1.35	0.72	0.82	1.15	2.91	4.11	5.10	3.99	3.96	2.53	1.79	1.57
18.	1.32	0.71	0.84	1.17	2.77	4.51	5.07	2.73	4.88	2.54	1.82	1.57
19.	2.41	0.71	0.85	1.19	2.72	4.70	5.07	2.70	3.93	2.32	1.84	1.56
20.	1.84	0.72	0.82	1.21	2.87	5.46	4.64	3.11	3.41	2.17	1.87	1.55
21.	1.51	0.72	0.79	1.23	3.44	6.91	4.43	2.47	3.19	2.18	1.90	1.54
22.	1.38	0.73	0.76	1.33	3.94	6.03	3.74	2.48	3.15	2.20	2.22	1.53
23.	1.25	0.73	0.73	1.44	4.29	5.69	3.78	2.95	3.10	2.22	2.58	1.52
24.	1.15	0.73	0.70	1.56	4.31	4.83	4.36	2.57	3.26	2.23	2.44	1.51
25.	1.01	0.74	0.67	1.67	4.40	5.19	3.56	2.46	3.48	2.25	2.18	1.50
26.	0.88	0.74	0.64	1.68	4.65	5.21	3.33	2.61	3.55	2.27	1.95	1.49
27.	0.85	0.75	0.65	1.30	4.67	4.87	3.39	3.09	3.46	2.35	1.88	1.48
28.	0.84	0.75	0.67	1.35	3.76	4.34	3.89	3.54	3.52	2.47	1.86	1.48
29.	0.84		0.69	1.50	3.43	4.22	3.62	5.57	3.21	2.20	1.84	1.47
30.	0.83		0.71	1.68	2.98	4.88	3.73	6.75	2.94	2.05	1.82	1.46
31.	0.82		0.73		2.59		2.62	4.19		2.01		1.45
	Extremwerte in m³/s											
am	31.	17.	26.	01.	01.	01.	31.	25.	30.	31.	17.	31.
NQ	0.82	0.70	0.63	0.74	1.77	2.62	2.50	1.95	2.89	2.00	1.78	1.44
HQ	3.19	0.94	1.03	1.77	6.69	12.5	20.1	16.9	11.5	8.29	2.58	1.81
am	19.	17.	07.	30.	26.	22.	09.	29.	03.	06.	22.	01.
	Monatsmittel in m³/s(MQ),l/s.km²(Mq) bzw.Monatssummen in mm (h_A)											
MQ	1.34	0.75	0.77	1.10	3.04	4.39	4.91	3.10	3.76	2.67	1.94	1.59
Mq	25.5	14.3	14.7	21.1	58.1	83.8	93.6	59.1	71.8	51.0	37.1	30.4
h_A	68	35	39	55	156	217	251	158	186	137	96	79

Reihe: 2002-2006	Mittlere Monatsmittel in m³/s (MQ),l/s.km²(Mq) bzw. -summen in mm (h_A)											
MQ	1.48	1.27	1.28	1.77	3.94	6.83	6.22	5.70	3.70	2.91	2.33	1.84
Mq	28.2	24.2	24.4	33.8	75.2	130	119	109	70.7	55.5	44.5	35.1
h_A	76	59	65	88	202	338	318	291	183	149	115	91
Reihe: 1961-2007	**Mittlere Monatsmittel mit Extremwerten in m³/s**											
NQ	0.24	0.30	0.29	0.24	0.65	2.21	2.50	1.95	1.57	1.08	0.69	0.48
NQ_T	0.38	0.36	0.33	0.44	0.68	2.32	2.62	2.46	1.57	1.16	0.76	0.67
MNQ_T	0.80	0.68	0.64	0.84	1.84	3.71	4.65	3.97	2.80	1.86	1.36	1.06
NMQ	0.66	0.45	0.43	0.70	1.64	4.17	3.92	3.10	2.40	1.37	1.03	0.78
MQ	0.96	0.78	0.81	1.33	3.42	5.91	6.41	5.64	3.84	2.57	1.69	1.24
HMQ	2.43	2.03	1.91	2.72	5.56	8.61	8.95	9.26	5.91	3.99	3.94	3.10
MHQ	1.33	1.09	1.45	2.78	7.36	13.4	20.1	18.0	10.3	6.39	3.51	1.83
HQ	3.19	2.52	4.66	6.19	16.5	35.8	63.2	41.0	38.0	14.2	18.3	4.46

Jahreswerte in m³/s (Q),l/s.km²(Mq), mm (h_A)	Berichtsjahr			Reihe: 2002 - 2006			Reihe: 1961 - 2007		
NQ	0.63	26.03.		0.48	07.12.2006		0.24	30.01.1982	
NQ_T	0.64	26.03.					0.33	22.03.1998	
$MJNQ_T$							0.61		
NJMQ							2.19		1973
MQ,Mq,h_A	2.46	46.9	1479	3.29	62.8	1981	2.90	55.3	1743
HJMQ							3.78		2002
MJHQ							24.3		
HQ	20.1	09.07.		63.2	28.07.2006		63.2	28.07.2006	
NNQ seit 1961:	0.24	30.01.1982		**HHQ seit** 1961:	63.2	28.07.2006			

Berichtsjahr(J) Überschreitungsdauer der Abflüsse in Tagen Reihe(R): 2002-2006												
m³/s	Tage(J)	Tage(R)	m³/s	Tage(J)	Tage(R)	m³/s	Tage(J)	Tage(R)	m³/s	Tage(J)	Tage(R)	
10000			500			20.0			1.00	287	344.6	
8000			350			16.0		0.2	0.80	309	360.6	
6000			250			12.0		1.6	0.60	365	365.2	
4000			180			9.00	1	6.6	0.40			
3000			140			7.00	3	23.0	0.30			
2000			100			5.00	23	83.4	0.20			
1600			80.0			3.50	90	133.6	0.10			
1200			60.0			2.50	155	183.8	0.06			
900			40.0			1.80	215	241.2	0.03			
700			30.0			1.40	269	291.0	0.00			

ausgewertet nach Erhebung der Salzburg AG
siehe Tabelle Überleitungen u. Speicherungen d. Berichtsjahrs
durch Kraftwerksbetrieb beeinflusst

Abflüsse

Nr. 159 Bruck (Fuscher Ache)
Fuscher Ache

Mst.Nr. 203141 Art: Schreibpegel Einzugsgebiet: 161.0 km²
Ableitungen aus: 16.4 km² E(wirksam): 144.6 km²

Monat	I	II	III	IV	V	VI	VII	VIII	IX	X	XI	XII
Tag	Tägliche Abflüsse 2007 in m³/s											
1.	2.53	2.28	2.27	2.53	4.11	6.69	9.26	6.01	6.09	5.34	3.65	3.68
2.	2.61	2.34	2.42	2.67	4.32	7.12	12.0	7.09	5.65	5.34	3.81	3.75
3.	2.49	2.33	2.22	2.80	3.89	7.35	10.6	8.22	6.81	5.32	3.78	3.54
4.	2.77	2.33	2.28	2.79	4.04	8.79	16.2	6.66	7.95	5.02	3.86	3.35
5.	2.70	2.54	2.21	2.76	4.16	9.03	12.5	6.19	7.61	5.41	3.56	3.37
6.	2.62	2.37	2.30	2.62	4.50	8.13	11.2	6.08	9.26	8.20	3.57	3.32
7.	2.49	2.22	2.68	3.11	3.80	8.23	10.6	6.83	10.2	6.75	3.64	3.38
8.	2.49	2.51	2.59	2.96	3.59	8.45	11.1	6.49	10.8	6.19	3.79	3.45
9.	2.66	2.37	2.42	2.73	4.78	8.72	17.5	7.37	11.4	5.35	3.81	3.31
10.	2.80	2.36	2.43	3.17	4.48	8.94	17.4	6.66	11.5	5.42	3.88	3.13
11.	2.63	2.00	2.69	3.02	4.63	8.55	14.1	6.00	14.7	5.63	4.47	3.17
12.	2.64	2.25	2.42	3.27	5.34	8.88	12.4	7.20	11.0	5.06	4.24	3.03
13.	2.45	2.31	2.68	3.82	5.93	8.64	11.4	6.07	10.1	4.96	3.97	2.93
14.	2.20	2.11	2.42	4.00	6.59	8.68	11.4	5.78	9.77	4.82	3.76	2.94
15.	2.38	2.30	2.62	2.95	8.70	8.78	11.7	6.06	9.96	4.78	3.56	2.79
16.	2.31	2.22	2.86	4.10	10.6	8.48	11.1	6.51	9.28	4.74	3.39	2.74
17.	2.27	2.22	2.73	3.69	7.72	8.28	10.6	8.27	8.98	4.73	3.29	2.69
18.	2.17	2.14	2.62	3.47	7.22	8.55	10.6	6.23	12.0	4.86	2.95	2.59
19.	4.20	2.45	2.80	3.24	6.66	8.71	10.4	6.05	9.92	4.26	3.02	2.76
20.	3.70	2.58	2.44	3.22	6.99	9.30	9.67	7.08	8.69	4.25	3.28	2.87
21.	2.74	2.61	2.33	3.33	7.88	10.7	9.35	5.66	8.21	4.00	3.45	2.95
22.	2.75	2.49	2.21	3.50	8.81	10.7	8.51	5.43	8.04	4.02	3.92	2.77
23.	2.41	2.29	2.66	3.60	9.71	11.2	8.36	6.25	7.73	4.04	5.36	2.67
24.	2.72	2.36	2.55	3.92	9.61	9.09	9.59	5.77	7.34	3.79	4.86	2.65
25.	2.47	2.20	2.51	4.26	10.1	9.30	8.31	5.55	7.09	4.01	4.92	2.62
26.	2.46	2.26	2.50	4.07	9.91	10.2	7.61	5.85	6.92	4.07	4.32	2.61
27.	2.41	2.18	2.60	3.89	10.5	10.8	7.54	5.59	6.78	4.34	4.10	2.54
28.	2.50	2.18	2.63	3.89	9.01	9.49	8.49	5.72	6.79	4.89	3.76	2.67
29.	2.47		2.49	3.57	9.41	9.04	8.50	7.68	5.91	3.90	3.55	2.42
30.	2.27		2.69	3.88	7.83	10.8	9.35	9.38	5.28	4.29	3.33	2.45
31.	2.43		2.65		6.97		6.38	6.22		3.92		2.44
	Extremwerte in m³/s											
am	01.	11.	05.	04.	04.	04.	30.	20.	29.	31.	01.	18.
NQ	1.47	1.34	1.42	1.51	1.19	2.87	3.72	2.09	2.69	1.82	1.72	1.45
HQ	9.81	6.36	8.70	12.5	15.9	25.2	35.8	18.2	22.2	22.6	10.4	7.32
am	20.	19.	10.	13.	15.	22.	09.	29.	11.	06.	23.	01.
	Monatsmittel in m³/s(MQ),l/s.km²(Mq) bzw.Monatssummen in mm (h_A)											
MQ	2.60	2.31	2.51	3.36	6.83	8.99	10.8	6.51	8.73	4.89	3.83	2.95
Mq	18.0	16.0	17.4	23.2	47.2	62.2	74.4	45.0	60.4	33.8	26.5	20.4
h_A	48	39	47	60	127	161	199	121	157	91	69	53

Reihe: 2002-2006 **Mittlere Monatsmittel in m³/s (MQ),l/s.km²(Mq) bzw. -summen in mm (h_A)**

MQ	2.24	1.94	2.35	4.28	9.68	12.9	11.7	10.4	6.71	5.56	4.29	3.07
Mq	15.5	13.4	16.3	29.6	66.9	89.1	80.6	72.0	46.4	38.4	29.7	21.2
h_A	41	32	44	77	179	231	216	193	120	103	77	55

Reihe: 1961-2007 **Mittlere Monatsmittel mit Extremwerten in m³/s**

NQ	.000	0.13	0.13	0.53	1.17	1.52	2.15	1.05	0.87	0.88	0.34	0.25
NQ_T	0.65	0.90	0.76	1.40	2.06	4.63	6.38	5.43	3.31	2.24	1.08	0.99
MNQ_T	1.63	1.57	1.68	2.51	5.22	8.52	9.48	7.82	5.59	3.85	2.84	2.09
NMQ	1.32	1.33	1.39	2.49	4.70	8.89	8.58	6.51	4.60	3.26	2.14	1.77
MQ	2.14	1.93	2.32	4.05	8.93	12.3	12.4	10.7	7.54	5.23	3.73	2.74
HMQ	3.10	2.59	4.09	6.73	13.6	23.1	20.7	21.6	12.9	7.63	6.76	4.43
MHQ	5.39	5.19	6.65	10.3	19.3	26.2	32.2	29.2	18.6	13.6	9.66	6.85
HQ	12.0	10.2	15.2	21.7	32.9	57.2	60.1	61.1	42.5	28.6	44.9	21.0

Jahreswerte in m³/s (Q),l/s.km²(Mq), mm (h_A)

	Berichtsjahr			Reihe: 2002 - 2006			Reihe: 1961 - 2007		
NQ	1.19	04.05.		0.13	22.02.2006		.000	05.01.1981	
NQ_T	2.00	11.02.					0.65	30.01.1983	
$MJNQ_T$							1.39		
NJMQ							4.71		1976
MQ,Mq,h_A	5.37	37.2	1172	6.29	43.5	1373	6.20	42.9	1351
HJMQ							9.06		1965
MJHQ							36.4		
HQ	35.8	09.07.		48.3	12.08.2002		61.1	15.08.1987	

NNQ seit 1951: .000 05.01.1981 **HHQ seit** 1951: 61.1 15.08.1987

Berichtsjahr(J) Überschreitungsdauer der Abflüsse in Tagen Reihe(R): 2002-2006

m³/s	Tage(J)	Tage(R)	m³/s	Tage(J)	Tage(R)	m³/s	Tage(J)	Tage(R)	m³/s	Tage(J)	Tage(R)
10000			500			20.0		2.0	1.00		360.6
8000			350			16.0	3	11.4	0.80		365.0
6000			250			12.0	9	38.4	0.60		365.2
4000			180			9.00	57	97.4	0.40		
3000			140			7.00	104	139.2	0.30		
2000			100			5.00	155	181.2	0.20		
1600			80.0			3.50	225	230.6	0.10		
1200			60.0			2.50	308	284.8	0.06		
900			40.0			1.80	365	346.6	0.03		
700			30.0			1.40		357.6	0.00		

ausgewertet nach Erhebung der Verbund Austrian Hydro Power AG
siehe Tabelle Überleitungen u. Speicherungen d. Berichtsjahrs
durch Kraftwerksbetrieb beeinflusst

Nr. 160 Bucheben
Hüttwinkelache

Mst.Nr. 203158 Art: Schreibpegel Einzugsgebiet: 96.1 km²
Ableitungen aus: 21.0 km² E(wirksam): 75.1km²

Monat	I	II	III	IV	V	VI	VII	VIII	IX	X	XI	XII
Tag	Tägliche Abflüsse 2007 in m³/s											
1.	1.32	1.53	1.66	1.41	2.59	3.26	3.96	3.47	2.77	3.19	2.39	2.05
2.	1.32	1.53	1.66	1.41	2.59	3.31	6.65	3.81	2.64	3.03	2.35	2.04
3.	1.31	1.53	1.59	1.41	2.59	3.36	6.09	4.39	3.53	3.02	2.31	2.04
4.	1.31	1.53	1.53	1.41	2.60	3.86	9.63	3.89	3.99	3.00	2.28	2.03
5.	1.31	1.53	1.53	1.42	2.60	4.04	6.28	3.49	3.94	2.98	2.24	2.02
6.	1.34	1.53	1.81	1.44	2.63	3.57	5.34	3.18	4.88	4.33	2.22	2.01
7.	1.37	1.53	2.02	1.46	2.65	3.26	5.34	3.15	5.97	3.39	2.19	2.00
8.	1.40	1.53	1.97	1.48	2.68	3.37	6.07	3.42	7.31	3.01	2.16	1.99
9.	1.42	1.53	1.66	1.49	2.71	3.61	17.9	4.35	7.07	2.93	2.13	1.98
10.	1.46	1.53	1.52	1.51	2.73	3.47	11.8	3.53	6.89	2.90	2.11	1.98
11.	1.52	1.53	1.38	1.54	2.76	3.39	6.88	3.18	8.64	2.87	2.09	1.97
12.	1.50	1.53	1.35	1.81	2.90	3.38	6.54	2.94	6.62	2.84	2.09	1.96
13.	1.47	1.44	1.41	2.03	3.30	3.37	6.40	2.90	6.15	2.80	2.09	1.95
14.	1.44	1.41	1.46	2.00	4.36	3.30	6.35	2.81	5.91	2.77	2.09	1.94
15.	1.35	1.41	1.41	1.94	5.41	3.96	7.34	3.00	5.67	2.73	2.09	1.92
16.	1.29	1.41	1.41	2.01	3.99	3.75	8.07	2.85	5.61	2.69	2.11	1.83
17.	1.29	1.41	1.41	2.07	3.17	3.19	7.36	3.19	5.23	2.65	2.14	1.73
18.	1.29	1.41	1.41	2.01	3.17	3.42	7.21	5.27	6.43	2.61	2.16	1.64
19.	2.74	1.41	1.52	1.93	2.95	3.44	7.30	2.74	5.59	2.59	2.19	1.59
20.	2.26	1.41	1.53	1.86	2.86	4.41	6.84	3.77	4.94	2.59	2.22	1.54
21.	1.93	1.41	1.41	1.92	2.95	8.95	6.56	3.51	4.55	2.59	2.40	1.49
22.	1.93	1.41	1.29	2.00	3.42	6.99	5.65	2.98	4.31	2.59	3.09	1.46
23.	1.75	1.41	1.29	2.08	4.15	5.13	5.59	3.46	3.99	2.59	3.71	1.44
24.	1.90	1.41	1.29	2.15	4.54	3.86	7.14	3.01	3.96	2.59	3.28	1.43
25.	1.66	1.41	1.29	2.23	5.61	4.02	4.82	2.78	3.89	2.59	3.05	1.42
26.	1.60	1.41	1.33	2.34	5.46	5.65	4.41	2.91	4.03	2.60	2.60	1.41
27.	1.53	1.41	1.41	2.45	6.34	6.00	4.86	2.71	4.00	2.90	2.28	1.39
28.	1.53	1.49	1.41	2.56	4.35	3.92	5.29	2.87	4.04	3.46	2.08	1.38
29.	1.53		1.41	2.59	3.83	3.61	4.92	3.54	3.39	2.71	2.07	1.36
30.	1.53		1.41	2.59	3.63	6.75	5.00	4.73	3.32	2.58	2.06	1.34
31.	1.53		1.41		3.21		4.18	2.88		2.45		1.33
	Extremwerte in m³/s											
am	16.	13.	21.	04.	04.	17.	31.	14.	01.	31.	30.	31.
NQ	1.24	1.41	1.29	1.41	2.59	2.96	3.48	2.48	2.14	2.40	2.06	1.32
HQ	3.60	1.66	2.24	2.59	8.16	14.1	34.8	14.3	10.9	5.34	4.07	2.06
am	19.	28.	06.	28.	27.	21.	09.	18.	11.	06.	23.	01.
	Monatsmittel in m³/s(MQ),l/s.km²(Mq) bzw.Monatssummen in mm (h_A)											
MQ	1.55	1.46	1.49	1.88	3.51	4.19	6.70	3.38	4.98	2.86	2.34	1.73
Mq	20.7	19.5	19.8	25.1	46.7	55.7	89.3	45.0	66.2	38.0	31.2	23.0
h_A	55	47	53	65	125	144	239	120	172	102	81	60

Reihe: 2002-2006 **Mittlere Monatsmittel in m³/s (MQ),l/s.km²(Mq) bzw. -summen in mm (h_A)**

MQ	1.54	1.30	1.42	2.02	5.60	7.77	6.74	4.98	3.43	3.20	2.87	2.04
Mq	20.5	17.2	18.9	26.8	74.6	104	89.7	66.3	45.7	42.6	38.2	27.2
h_A	55	42	51	70	200	268	240	178	118	114	99	70

Reihe: 1961-2007 **Mittlere Monatsmittel mit Extremwerten in m³/s**

NQ	0.40	0.57	0.40	0.81	1.10	2.58	2.77	1.87	2.00	1.10	1.10	0.54
NQ_T	0.75	0.75	0.82	0.82	1.10	2.70	2.97	2.25	2.00	1.10	1.10	1.10
MNQ_T	1.39	1.22	1.18	1.44	2.62	5.04	5.56	4.19	3.28	2.44	2.04	1.66
NMQ	0.84	0.94	0.88	1.18	2.20	4.19	4.15	3.18	2.49	1.82	1.52	1.27
MQ	1.57	1.35	1.41	2.00	4.92	8.62	8.44	6.28	4.41	3.17	2.48	1.91
HMQ	3.08	2.14	2.26	4.02	12.1	18.0	18.5	14.2	9.23	4.45	4.61	3.25
MHQ	2.11	1.83	2.15	3.87	12.0	22.4	25.5	24.7	13.2	9.32	5.18	2.64
HQ	5.90	4.71	9.00	9.98	40.0	68.2	59.1	91.0	57.0	33.3	27.2	7.51

Jahreswerte in m³/s (Q),l/s.km²(Mq), mm (h_A)

	Berichtsjahr			Reihe: 2002 - 2006			Reihe: 1961 - 2007		
NQ	1.24	16.01.		0.91	03.03.2005		0.40	16.01.1983	
NQ_T	1.29	16.01.					0.75	21.01.1978	
$MJNQ_T$							1.13		
NJMQ							2.86		1996
MQ,Mq,h_A	3.01	40.1	1266	3.59	47.8	1509	3.89	51.9	1636
HJMQ							6.84		1975
MJHQ							36.6		
HQ	34.8	09.07.		68.2	19.06.2006		91.0	18.08.1966	

NNQ seit 1961: 0.40 16.01.1983 **HHQ seit** 1961: 91.0 18.08.1966

Berichtsjahr(J) Überschreitungsdauer der Abflüsse in Tagen Reihe(R): 2002-2006

m³/s	Tage(J)	Tage(R)	m³/s	Tage(J)	Tage(R)	m³/s	Tage(J)	Tage(R)	m³/s	Tage(J)	Tage(R)
10000			500			20.0		1.2	1.00	365	361.8
8000			350			16.0	1	3.2	0.80		365.2
6000			250			12.0	1	7.2	0.60		
4000			180			9.00	3	16.2	0.40		
3000			140			7.00	13	34.6	0.30		
2000			100			5.00	49	75.8	0.20		
1600			80.0			3.50	97	134.6	0.10		
1200			60.0			2.50	192	195.0	0.06		
900			40.0			1.80	257	262.4	0.03		
700			30.0			1.40	342	314.6	0.00		

siehe Tabelle Überleitungen u. Speicherungen d. Berichtsjahrs
Im Dez durch Eis beeinflusst
Im Jän,Mrz,Apr,Mai,Jun,Jul,Aug,Sep,Okt,Nov,Dez n.erg.W.erm.

Abflüsse

Nr. 161 Rauris (Unterland)
Rauriser Ache

Mst.Nr. 203166 Art: Schreibpegel Einzugsgebiet: 242.2 km²

Ableitungen aus: 21.0 km² E(wirksam): 221.2 km²

Monat	I	II	III	IV	V	VI	VII	VIII	IX	X	XI	XII
Tag	Tägliche Abflüsse 2007 in m³/s											
1.	4.46	4.11	4.04	4.75	7.45	8.39	10.1	8.09	7.56	8.07	5.94	6.38
2.	4.40	3.82	4.07	4.93	7.45	9.27	13.5	8.61	7.31	7.74	5.93	6.28
3.	4.40	3.82	3.95	5.02	7.11	9.18	12.5	9.70	8.75	7.72	5.93	6.39
4.	4.40	3.82	4.01	4.95	7.00	11.1	19.9	8.18	10.2	7.72	5.93	6.03
5.	4.40	3.82	4.02	4.67	7.08	10.8	14.8	7.93	9.86	7.79	5.93	6.03
6.	4.40	3.82	4.56	4.89	7.16	9.74	12.6	7.69	11.6	9.59	5.85	6.10
7.	4.40	3.82	4.81	5.14	6.88	9.50	12.1	7.71	13.6	8.03	5.81	6.22
8.	4.40	3.82	4.80	5.46	7.07	9.55	12.9	7.86	16.2	7.70	6.07	6.25
9.	4.46	3.82	4.41	5.36	8.20	9.41	28.7	9.88	15.8	7.48	5.81	5.95
10.	4.60	3.82	4.14	5.58	7.49	9.46	25.9	8.19	15.4	7.33	5.56	5.95
11.	4.45	3.82	3.95	5.90	8.01	9.44	19.6	7.58	18.7	7.20	5.82	5.88
12.	4.82	3.82	4.04	6.62	8.97	9.55	17.2	7.80	14.7	7.06	5.91	5.79
13.	4.20	3.85	4.27	7.65	9.33	9.30	16.0	7.55	13.6	6.93	5.77	5.67
14.	4.10	3.80	4.43	7.83	10.6	9.39	14.9	7.73	13.1	6.76	5.55	5.45
15.	4.01	4.04	4.59	7.45	12.6	10.1	14.9	7.52	12.7	6.59	5.42	5.05
16.	4.01	3.82	4.84	7.56	10.1	9.60	14.7	7.75	12.5	6.42	5.38	5.12
17.	4.01	3.79	4.87	7.42	9.03	8.92	13.8	12.1	11.8	6.28	5.26	4.87
18.	4.01	3.77	5.03	7.02	8.83	9.33	13.6	8.26	14.0	6.58	5.24	5.00
19.	9.24	3.76	5.99	6.69	8.23	9.18	13.3	7.64	12.6	6.23	5.24	5.03
20.	6.45	3.75	5.49	6.79	8.26	10.4	12.5	10.3	11.3	6.17	5.24	5.03
21.	4.89	3.76	4.89	6.83	9.31	19.4	12.2	7.83	10.6	6.17	6.09	5.03
22.	4.76	3.77	4.62	7.08	9.95	13.0	11.0	7.17	10.1	6.17	7.61	5.03
23.	4.83	3.78	4.51	7.21	10.7	12.0	10.9	7.87	9.53	6.17	9.82	5.03
24.	4.98	3.81	4.60	7.41	11.4	9.87	12.7	7.34	9.48	6.17	9.14	5.01
25.	4.40	3.81	4.54	7.74	12.1	9.74	10.2	6.98	9.34	6.32	8.64	4.90
26.	4.31	3.83	4.78	7.71	12.0	11.5	9.37	7.09	9.59	6.66	7.49	4.79
27.	4.36	3.82	4.72	7.68	14.0	13.0	9.79	6.78	9.56	7.34	7.02	4.67
28.	4.40	3.95	4.69	7.76	10.8	9.75	10.5	7.05	9.63	8.69	6.70	4.60
29.	4.29		4.66	7.88	11.0	9.37	10.3	8.42	8.45	6.68	6.58	4.60
30.	4.20		4.68	7.59	9.18	13.6	10.9	12.4	8.28	6.49	6.48	4.60
31.	4.20		4.69		8.67		8.51	8.37		6.31		4.60
	Extremwerte in m³/s											
am	14.	06.	02.	01.	07.	14.	28.	24.	01.	26.	11.	28.
NQ	4.01	3.64	3.82	4.60	6.66	7.52	8.09	5.95	6.20	5.02	4.40	4.60
HQ	12.5	4.20	7.18	10.4	18.4	42.6	51.2	31.5	23.0	13.2	11.3	6.71
am	19.	01.	19.	13.	27.	21.	09.	17.	11.	28.	23.	03.
	Monatsmittel in m³/s(MQ),l/s.km²(Mq) bzw.Monatssummen in mm (h_A)											
MQ	4.62	3.83	4.57	6.55	9.23	10.4	13.9	8.24	11.5	7.05	6.31	5.40
Mq	20.9	17.3	20.7	29.6	41.7	47.1	62.7	37.2	52.1	31.9	28.5	24.4
h_A	56	42	55	77	112	122	168	100	135	85	74	63

Reihe: 2002-2006 **Mittlere Monatsmittel in m³/s (MQ),l/s.km²(Mq) bzw. -summen in mm (h_A)**

MQ	3.96	3.73	4.86	6.94	13.3	16.2	14.1	11.7	8.49	8.31	7.17	5.16
Mq	17.9	16.9	22.0	31.4	60.2	73.4	63.7	52.9	38.4	37.6	32.4	23.3
h_A	48	41	59	81	161	190	171	142	99	101	84	61

Reihe: 1961-2007 **Mittlere Monatsmittel mit Extremwerten in m³/s**

NQ	2.07	1.68	1.66	2.00	3.04	4.96	5.93	5.67	3.71	4.20	3.14	2.41
NQ_T	2.31	1.94	1.97	2.18	3.58	6.89	6.75	6.18	5.04	4.23	3.66	3.05
MNQ_T	3.56	3.33	3.40	4.44	8.43	12.4	12.4	10.0	7.91	6.18	5.21	4.18
NMQ	2.59	2.31	2.87	3.09	6.93	10.4	10.1	7.73	6.25	5.15	4.42	3.45
MQ	4.06	3.71	4.32	6.77	13.9	18.6	17.2	13.7	10.4	7.91	6.34	4.95
HMQ	5.86	5.63	6.77	11.3	26.1	32.9	30.2	31.4	19.8	12.5	10.5	7.43
MHQ	5.82	5.06	8.09	13.7	28.2	41.3	43.5	43.8	27.6	19.7	12.8	8.28
HQ	13.6	11.8	24.2	24.6	69.5	106	93.7	160	120	47.6	72.0	37.0

Jahreswerte in m³/s (Q),l/s.km²(Mq), mm (h_A)

	Berichtsjahr			Reihe: 2002 - 2006			Reihe: 1961 - 2007		
NQ	3.64	06.02.		2.74	17.02.2003		1.66	21.03.1998	
NQ_T	3.75	20.02.					1.94	27.02.1979	
$MJNQ_T$							3.17		
NJMQ							7.18		2003
MQ,Mq,h_A	7.65	34.6	1091	8.71	39.4	1241	9.36	42.3	1334
HJMQ							13.2		1975
MJHQ							59.4		
HQ	51.2	09.07.		106	19.06.2006		160	18.08.1966	

NNQ seit 1961: 1.66 21.03.1998 **HHQ seit** 1961: 160 18.08.1966

Berichtsjahr(J) Überschreitungsdauer der Abflüsse in Tagen Reihe(R): 2002-2006

m³/s	Tage(J)	Tage(R)	m³/s	Tage(J)	Tage(R)	m³/s	Tage(J)	Tage(R)	m³/s	Tage(J)	Tage(R)
10000			500			20.0	2	13.0	1.00		
8000			350			16.0	9	29.8	0.80		
6000			250			12.0	44	80.4	0.60		
4000			180			9.00	107	137.0	0.40		
3000			140			7.00	186	196.8	0.30		
2000			100			5.00	267	263.6	0.20		
1600			80.0			3.50	365	341.6	0.10		
1200			60.0			2.50		365.2	0.06		
900			40.0		0.2	1.80			0.03		
700			30.0		2.0	1.40			0.00		

siehe Tabelle Überleitungen u. Speicherungen d. Berichtsjahrs
Im Jän,Feb,Mrz,Apr,Mai,Jun,Sep nach erg.Wasserständen erm.

Nr. 162 Dienten
Dientenbach

Mst.Nr. 203174 Art: Schreibpegel Einzugsgebiet: 53.4 km²

Monat	I	II	III	IV	V	VI	VII	VIII	IX	X	XI	XII
Tag	Tägliche Abflüsse 2007 in m³/s											
1.	0.54	1.09	1.66	1.70	1.17	1.56	1.65	0.86	2.08	1.35	1.10	1.57
2.	0.53	1.00	2.15	1.75	1.11	1.47	2.35	1.63	1.54	1.28	1.02	1.63
3.	0.52	0.98	2.02	1.91	1.10	1.29	1.92	1.94	1.47	1.28	1.01	1.74
4.	0.49	0.95	2.08	1.92	1.05	1.55	4.13	1.16	2.21	1.17	1.31	1.64
5.	0.49	0.91	1.99	1.84	1.11	1.31	4.07	0.95	4.14	1.21	1.12	1.54
6.	0.53	0.92	2.39	1.92	1.41	1.19	4.20	0.87	9.37	1.09	1.08	1.55
7.	0.57	0.90	2.60	2.12	1.13	1.08	3.09	0.82	10.8	1.02	1.10	1.69
8.	0.58	0.85	2.73	2.21	1.21	1.02	2.65	0.83	12.6	0.97	1.68	1.81
9.	0.72	0.87	2.33	2.25	4.14	1.04	4.90	0.86	10.8	0.91	1.36	1.58
10.	0.87	0.85	2.01	2.38	2.03	1.04	5.96	0.82	9.56	0.86	1.30	1.48
11.	0.91	0.83	1.78	2.45	1.54	0.98	4.56	0.82	12.3	0.81	1.59	1.44
12.	1.31	0.86	1.71	2.71	1.58	1.03	3.84	1.15	8.64	0.78	1.68	1.38
13.	1.07	1.03	1.82	2.99	1.28	1.70	2.99	0.78	7.76	0.76	1.38	1.28
14.	0.96	0.93	1.95	3.09	1.20	1.17	2.55	1.16	6.96	0.72	1.24	1.26
15.	0.89	1.39	2.07	2.93	2.26	1.00	2.24	0.83	6.09	0.70	1.16	1.22
16.	0.80	1.13	2.17	2.80	2.01	1.09	2.02	0.76	4.73	0.68	1.13	1.17
17.	0.76	1.04	2.26	2.63	1.93	1.06	1.84	1.69	3.82	0.67	1.07	1.13
18.	0.73	0.99	2.41	2.46	1.92	0.99	1.68	1.03	5.03	0.84	1.02	1.08
19.	6.67	0.96	2.63	2.19	1.44	0.92	1.56	0.94	4.07	0.89	1.03	1.05
20.	7.41	0.95	2.14	2.04	1.29	1.36	1.39	1.51	3.21	0.89	1.03	1.03
21.	4.11	0.97	1.93	2.01	1.21	2.52	1.29	1.20	2.97	0.85	1.21	1.01
22.	2.75	1.00	1.72	1.89	1.45	2.54	1.20	1.04	2.65	0.81	1.53	0.99
23.	2.37	1.02	1.57	1.91	1.49	4.32	1.16	1.00	2.37	0.81	2.40	0.97
24.	2.17	1.09	1.50	1.96	1.39	2.16	1.56	1.00	2.24	0.84	2.61	0.95
25.	1.84	1.09	1.44	1.86	1.48	1.76	1.23	0.96	2.12	0.92	2.44	0.93
26.	1.60	1.13	1.59	1.71	1.23	2.75	1.05	0.89	2.07	1.07	2.18	0.92
27.	1.46	1.11	1.60	1.59	1.15	2.48	1.01	0.85	2.03	1.41	1.86	0.90
28.	1.34	1.55	1.57	1.45	1.05	2.08	1.01	1.14	1.81	1.44	1.65	0.89
29.	1.23		1.54	1.33	2.51	1.84	1.01	2.16	1.55	1.30	1.56	0.88
30.	1.15		1.55	1.28	2.29	2.20	1.22	4.17	1.39	1.18	1.50	0.87
31.	1.09		1.62		1.81		0.92	1.95		1.24		0.86
	Extremwerte in m³/s											
am	03.	21.	10.	30.	25.	19.	30.	12.	02.	13.	06.	31.
NQ	0.49	0.78	1.33	1.24	0.76	0.76	0.76	0.63	1.33	0.56	0.81	0.85
HQ	12.4	2.16	3.55	3.85	7.80	11.0	10.7	11.6	17.1	1.80	3.26	2.08
am	19.	28.	19.	13.	09.	22.	09.	30.	11.	27.	23.	07.
	Monatsmittel in m³/s(MQ),l/s.km²(Mq) bzw.Monatssummen in mm (h_A)											
MQ	1.56	1.01	1.95	2.11	1.58	1.62	2.33	1.22	4.95	0.99	1.44	1.24
Mq	29.3	19.0	36.5	39.5	29.6	30.3	43.7	22.8	92.6	18.6	27.1	23.2
h_A	78	46	98	102	79	79	117	61	240	50	70	60

Reihe: 2002-2006 **Mittlere Monatsmittel in m³/s (MQ),l/s.km²(Mq) bzw. -summen in mm (h_A)**

MQ	0.74	0.83	2.23	3.73	3.26	1.89	1.91	2.37	1.43	1.57	1.44	0.82
Mq	13.9	15.5	41.8	69.8	61.0	35.3	35.7	44.3	26.8	29.3	27.0	15.3
h_A	37	38	112	181	163	92	96	119	69	79	70	40

Reihe: 1971-2007 **Mittlere Monatsmittel mit Extremwerten in m³/s**

NQ	0.12	0.10	0.14	0.74	0.38	0.38	0.19	0.24	0.24	0.23	0.19	0.13
NQ_T	0.30	0.23	0.23	0.75	0.38	0.38	0.59	0.44	0.40	0.36	0.19	0.13
MNQ_T	0.58	0.59	0.73	1.71	2.36	1.57	1.26	1.07	0.92	0.76	0.69	0.62
NMQ	0.36	0.26	0.32	0.84	1.18	0.80	0.83	0.72	0.57	0.47	0.35	0.40
MQ	0.80	0.83	1.82	3.55	4.16	2.60	2.34	1.96	1.71	1.19	1.03	0.95
HMQ	2.04	1.70	4.30	6.97	12.3	5.89	5.35	4.13	4.95	2.62	2.83	1.86
MHQ	2.16	3.34	6.18	8.38	9.08	9.83	12.4	11.3	6.71	3.79	3.55	3.18
HQ	12.4	31.1	26.2	16.8	18.7	33.2	40.6	32.5	17.1	11.0	17.5	16.0

Jahreswerte in m³/s (Q),l/s.km²(Mq), mm (h_A)

	Berichtsjahr			Reihe: 2002 - 2006			Reihe: 1971 - 2007		
NQ	0.49	03.01.		0.19	10.12.2004		0.10	01.02.1980	
NQ_T	0.49	05.01.					0.13	05.12.1983	
$MJNQ_T$							0.41		
NJMQ							0.98		1971
MQ,Mq,h_A	1.83	34.3	1083	1.87	34.9	1102	1.92	35.9	1132
HJMQ							3.01		1975
MJHQ							18.1		
HQ	17.1	11.09.		32.5	12.08.2002		40.6	02.07.1987	

NNQ seit 1971: 0.10 01.02.1980 **HHQ seit** 1971: 40.6 02.07.1987

Berichtsjahr(J) Überschreitungsdauer der Abflüsse in Tagen Reihe(R): 2002-2006

m³/s	Tage(J)	Tage(R)	m³/s	Tage(J)	Tage(R)	m³/s	Tage(J)	Tage(R)	m³/s	Tage(J)	Tage(R)
10000			500			20.0		0.2	1.00	287	231.8
8000			350			16.0		0.6	0.80	346	271.2
6000			250			12.0	2	1.2	0.60	357	314.6
4000			180			9.00	6	1.8	0.40	365	365.2
3000			140			7.00	9	6.2	0.30		
2000			100			5.00	14	23.8	0.20		
1600			80.0			3.50	28	44.2	0.10		
1200			60.0			2.50	50	74.4	0.06		
900			40.0			1.80	118	125.4	0.03		
700			30.0			1.40	180	165.0	0.00		

Im Jän,Dez durch Eis beeinflusst
Im Jän,Mrz,Apr,Mai,Jun,Aug,Sep,Okt,Nov,Dez n.erg.Wasserst.erm.

Abflüsse

Nr. 164 Böckstein (Summenpegel) Naßfelder Bach m.Werksk.

Mst.Nr. 203851 Art: Lattenpegel Einzugsgebiet: 57.4 km²
Zuleitungen aus: 21.0 km² E(wirksam): 78.4km²

Monat	I	II	III	IV	V	VI	VII	VIII	IX	X	XI	XII
Tag	Tägliche Abflüsse 2007 in m³/s											
1.	1.14	2.44	0.60	0.45	0.74	7.39	8.91	5.29	2.45	1.62	0.57	0.68
2.	0.75	0.66	0.80	3.10	5.89	2.19	12.1	5.92	2.82	0.86	0.55	0.66
3.	0.35	0.38	0.64	3.32	5.32	2.74	7.78	7.28	4.66	0.75	0.53	3.33
4.	0.36	0.38	0.85	2.69	4.39	7.25	13.6	3.56	6.81	0.74	0.52	3.88
5.	0.36	0.65	0.79	2.52	3.33	7.47	10.6	4.82	4.89	2.19	1.40	3.86
6.	0.86	3.95	0.94	0.70	3.12	6.94	7.11	5.64	8.55	1.33	2.25	3.75
7.	0.37	3.51	1.67	1.97	5.93	5.27	10.4	5.20	9.52	0.86	3.30	1.11
8.	0.38	2.88	3.35	1.09	5.61	7.38	10.1	9.01	4.32	0.92	2.76	0.54
9.	0.38	0.40	1.23	0.75	3.91	3.63	14.9	6.75	2.20	0.91	3.10	1.62
10.	0.70	0.40	0.75	2.46	0.77	2.55	15.9	6.61	5.80	0.69	0.68	4.07
11.	0.54	0.79	0.72	2.82	6.33	8.29	13.9	7.44	9.72	2.33	2.24	4.00
12.	0.87	2.21	3.79	3.22	2.22	7.65	11.1	6.12	10.1	1.93	4.24	4.35
13.	0.39	0.42	2.63	5.56	2.42	8.15	11.2	7.31	7.65	0.66	1.33	4.51
14.	0.38	0.43	2.04	2.16	7.46	8.32	9.31	5.46	5.77	1.54	2.48	4.60
15.	0.57	0.40	0.72	0.91	7.02	10.0	9.48	5.65	2.03	0.79	3.86	0.71
16.	0.40	0.41	0.75	6.02	10.2	7.01	9.21	4.85	1.11	0.45	4.54	1.32
17.	0.41	0.40	0.69	3.96	10.8	2.49	9.51	4.56	3.34	0.45	0.40	8.46
18.	0.42	0.63	1.42	5.36	9.24	7.53	9.55	2.54	7.04	0.46	1.80	4.09
19.	1.69	1.55	2.96	5.02	4.15	7.69	9.63	2.86	5.34	0.46	4.48	3.86
20.	0.89	0.39	2.95	4.35	3.56	8.58	10.0	5.34	7.13	0.69	2.69	4.01
21.	0.62	0.83	2.09	1.87	7.67	7.71	7.69	6.00	6.97	1.02	2.07	4.83
22.	1.01	0.40	1.62	0.81	8.03	7.48	5.37	9.45	2.14	0.48	1.91	0.26
23.	3.27	0.38	1.21	5.62	8.17	9.85	9.35	8.67	1.70	1.62	2.99	0.26
24.	3.56	0.74	0.90	3.63	9.15	8.50	6.41	7.05	3.24	3.07	1.44	0.74
25.	3.78	0.36	0.77	5.23	11.3	9.41	4.68	7.62	2.14	1.59	1.35	0.87
26.	3.40	1.82	2.38	4.40	8.65	8.80	6.84	8.57	4.86	1.86	4.89	0.25
27.	0.35	0.47	2.99	5.05	6.70	12.3	7.05	8.59	4.84	2.07	6.34	2.26
28.	0.34	0.54	3.54	2.25	7.83	11.3	4.95	5.99	3.38	2.40	4.46	0.47
29.	1.63		3.81	0.85	7.60	10.1	4.21	4.20	1.80	2.60	3.79	0.24
30.	0.48		3.75	2.27	7.20	10.4	3.69	5.79	1.38	2.28	3.70	0.24
31.	0.61		0.65		8.34		4.06	4.96		1.36		1.13
	Extremwerte in m³/s											
am	27.	28.	16.	01.	01.	02.	30.	18.	16.	16.	17.	30.
NQ	0.34	0.32	0.54	0.45	0.71	1.96	3.23	2.31	1.03	0.44	0.40	0.23
HQ	3.80	3.95	4.07	6.37	11.4	26.8	20.3	9.72	10.3	3.38	6.40	8.48
am	25.	06.	12.	12.	25.	21.	09.	22.	12.	28.	27.	17.
	Monatsmittel in m³/s(MQ),l/s.km²(Mq) bzw.Monatssummen in mm (h_A)											
MQ	1.01	1.03	1.74	3.01	6.23	7.48	8.99	6.10	4.79	1.32	2.56	2.42
Mq	12.9	13.1	22.2	38.4	79.4	95.4	115	77.8	61.1	16.9	32.6	30.9
h_A	34	32	60	100	213	247	307	208	158	45	85	80

Reihe: 2002-2006 **Mittlere Monatsmittel in m³/s (MQ),l/s.km²(Mq) bzw. -summen in mm (h_A)**

MQ	1.73	1.69	1.30	2.21	6.59	7.75	8.34	6.84	4.24	3.45	3.20	2.21
Mq	22.1	21.6	16.6	28.2	84.1	98.9	106	87.2	54.1	44.0	40.8	28.2
h_A	59	52	45	73	225	256	285	234	140	118	106	73

Reihe: 1982-2007 **Mittlere Monatsmittel mit Extremwerten in m³/s**

NQ	0.09	0.06	0.08	0.15	.000	0.26	.000	0.77	0.27	.000	.040	0.06
NQ_T	0.11	0.08	0.11	0.20	0.30	0.32	1.07	0.81	0.27	.000	0.18	0.06
MNQ_T	0.40	0.32	0.37	0.47	1.87	3.11	5.06	3.57	2.07	1.32	0.73	0.50
NMQ	0.68	0.57	0.57	0.61	2.35	3.53	5.75	4.52	3.23	0.47	0.36	0.68
MQ	2.12	2.30	1.73	1.74	6.11	8.08	9.16	6.88	4.79	3.65	2.12	1.67
HMQ	3.54	4.34	3.45	3.43	10.1	11.7	13.3	9.37	6.87	8.30	5.55	3.86
MHQ	5.05	5.13	4.50	5.72	13.1	15.9	16.9	14.9	12.9	12.6	5.97	4.70
HQ	9.18	8.37	8.07	12.2	29.7	26.8	26.2	46.0	49.2	47.7	20.1	9.09

Jahreswerte in m³/s (Q),l/s.km²(Mq), mm (h_A)

	Berichtsjahr			Reihe: 2002 - 2006			Reihe: 1982 - 2007		
NQ	0.23	30.12.		0.09	03.01.2006		.000	05.10.1987	
NQ_T	0.24	30.12.					.000	06.10.1987	
$MJNQ_T$							0.19		
NJMQ							3.32		1996
MQ,Mq,h_A	3.91	49.8	1571	4.15	52.9	1668	4.21	53.7	1693
HJMQ							5.34		2000
MJHQ							24.8		
HQ	26.8	21.06.		26.1	12.07.2005		49.2	14.09.1994	

NNQ seit 1982: .000 05.10.1987 **HHQ seit** 1982: 49.2 14.09.1994

Berichtsjahr(J) Überschreitungsdauer der Abflüsse in Tagen Reihe(R): 2002-2006

m³/s	Tage(J)	Tage(R)	m³/s	Tage(J)	Tage(R)	m³/s	Tage(J)	Tage(R)	m³/s	Tage(J)	Tage(R)
10000			500			20.0			1.00	266	289.8
8000			350			16.0		0.6	0.80	282	306.6
6000			250			12.0	6	6.2	0.60	316	324.2
4000			180			9.00	35	35.4	0.40	345	337.4
3000			140			7.00	79	78.6	0.30	360	346.6
2000			100			5.00	116	136.6	0.20	365	358.4
1600			80.0			3.50	169	177.6	0.10		365.2
1200			60.0			2.50	201	208.2	0.06		
900			40.0			1.80	237	235.4	0.03		
700			30.0			1.40	251	261.4	0.00		

ausgewertet nach Erhebung der Salzburg AG
siehe Tabelle Überleitungen u. Speicherungen d. Berichtsjahrs
durch Kraftwerksbetrieb beeinflusst
geteiltes Profil, Q einschl. Nebengerinne

Nr. 165 Bad Hofgastein Gasteiner Ache

Mst.Nr. 203208 Art: Schreibpegel Einzugsgebiet: 220.7 km²
Zuleitungen aus: 21.0 km² E(wirksam): 241.7 km²

Monat	I	II	III	IV	V	VI	VII	VIII	IX	X	XI	XII
Tag	Tägliche Abflüsse 2007 in m³/s											
1.	2.83	4.11	2.24	2.38	7.62	12.2	19.6	9.89	9.33	7.01	4.53	3.60
2.	2.54	2.12	2.31	5.06	13.3	8.47	26.4	11.8	8.68	6.15	4.34	3.51
3.	2.10	2.17	2.02	5.44	13.2	10.7	22.5	18.3	10.4	6.05	4.40	6.06
4.	2.05	2.18	2.07	4.96	11.4	17.2	37.3	11.3	16.6	6.18	4.47	6.59
5.	2.04	2.17	2.48	4.13	9.64	14.6	25.4	11.2	12.2	8.06	5.02	6.50
6.	2.06	5.36	2.45	2.31	8.01	13.7	19.1	10.5	16.8	11.5	5.70	5.99
7.	2.01	5.20	3.22	2.68	10.7	12.2	21.5	11.7	18.1	7.82	6.98	3.52
8.	1.97	4.23	5.43	3.22	10.1	14.3	21.6	15.6	16.4	6.69	6.46	3.17
9.	1.97	1.97	3.08	3.12	10.9	11.3	49.7	14.4	15.1	5.97	6.48	3.97
10.	2.22	1.97	2.74	4.60	13.2	9.61	51.6	13.3	18.4	5.43	3.83	6.71
11.	2.28	1.97	2.51	5.79	15.3	14.8	35.4	15.6	27.4	6.82	5.76	6.46
12.	2.41	3.28	5.31	7.79	14.5	16.7	27.9	15.9	22.2	6.33	7.82	6.62
13.	2.21	2.04	4.53	13.8	14.7	15.9	25.7	13.7	19.0	4.73	4.51	7.02
14.	2.16	1.98	3.90	10.7	20.7	16.2	22.2	11.5	16.9	5.57	5.45	6.73
15.	2.09	2.04	2.82	8.47	22.5	17.3	21.0	11.6	13.4	4.37	7.23	2.37
16.	2.01	1.97	2.75	12.8	21.1	13.0	19.0	10.1	12.2	4.04	7.25	3.03
17.	1.96	1.96	2.68	10.9	18.8	9.38	18.8	13.2	15.0	4.02	3.27	10.4
18.	1.93	1.95	3.29	11.7	17.0	14.7	18.3	10.4	21.4	4.00	3.04	5.87
19.	4.19	2.44	6.68	10.2	9.96	15.6	18.2	8.40	17.8	3.99	7.36	5.55
20.	4.24	1.94	6.37	9.84	10.3	19.7	17.5	16.2	17.0	3.85	5.27	5.83
21.	3.08	2.36	4.54	8.61	16.5	46.1	14.4	14.7	15.7	4.29	4.94	6.71
22.	2.84	1.98	3.90	6.44	17.7	25.5	12.2	17.7	9.57	3.69	5.62	2.18
23.	5.66	2.05	3.37	12.6	18.5	28.3	15.6	15.4	8.72	4.29	8.21	2.09
24.	5.94	2.00	2.56	11.3	20.8	20.5	15.9	14.3	10.1	6.48	7.14	2.10
25.	5.78	1.99	2.60	13.5	23.2	19.5	13.4	13.0	8.67	4.94	7.52	2.01
26.	5.12	3.01	4.28	13.8	19.7	22.8	13.8	14.1	12.0	5.22	10.1	2.05
27.	2.09	1.97	4.82	14.0	17.2	34.0	13.9	13.5	12.4	6.76	11.2	3.68
28.	2.15	2.22	4.96	10.5	17.0	25.7	12.4	10.1	10.5	10.3	8.67	1.95
29.	3.19		5.69	8.63	16.0	21.0	11.7	9.85	7.94	8.30	7.01	1.67
30.	2.59		5.66	9.65	13.5	27.5	13.0	17.9	7.00	6.94	6.57	1.66
31.	2.16		2.47		14.5		10.6	13.7		5.69		2.01
	Extremwerte in m³/s											
am	06.	12.	04.	06.	08.	01.	22.	28.	30.	16.	17.	29.
NQ	1.79	1.66	1.98	2.05	4.83	5.40	6.54	5.09	5.03	2.07	3.04	1.66
HQ	11.2	9.38	11.5	23.6	28.4	105	73.6	32.9	36.8	18.5	18.1	14.2
am	25.	01.	19.	13.	15.	21.	09.	20.	11.	06.	27.	17.
	Monatsmittel in m³/s(MQ),l/s.km²(Mq) bzw.Monatssummen in mm (h_A)											
MQ	2.83	2.52	3.67	8.30	15.1	18.3	21.5	13.2	14.2	5.98	6.20	4.44
Mq	11.7	10.4	15.2	34.3	62.4	75.7	88.8	54.5	58.9	24.8	25.7	18.4
h_A	31	25	41	89	167	196	238	146	153	66	67	48

Reihe: 2002-2006 **Mittlere Monatsmittel in m³/s (MQ),l/s.km²(Mq) bzw. -summen in mm (h_A)**

MQ	3.41	3.12	3.38	6.20	19.4	22.4	20.9	17.0	10.2	9.59	8.03	4.61
Mq	14.1	12.9	14.0	25.6	80.3	92.8	86.4	70.2	42.3	39.7	33.2	19.1
h_A	38	31	37	66	215	241	231	188	110	106	86	49

Reihe: 1951-2007 **Mittlere Monatsmittel mit Extremwerten in m³/s**

NQ	0.73	0.56	0.56	0.70	1.99	5.10	3.98	2.18	1.65	0.80	0.99	0.58
NQ_T	0.90	0.90	0.70	0.98	2.18	6.18	4.61	5.18	3.17	2.86	1.44	1.06
MNQ_T	2.02	1.82	1.90	2.73	7.43	12.6	13.4	9.93	6.74	4.74	3.51	2.51
NMQ	0.99	1.19	1.54	2.65	7.01	14.1	11.5	9.76	5.84	3.77	2.45	1.57
MQ	3.08	2.93	3.15	5.68	17.1	24.1	21.5	16.1	11.1	8.20	5.54	3.62
HMQ	5.75	6.44	6.71	13.3	29.2	36.6	37.4	33.7	23.8	18.9	13.4	7.42
MHQ	7.76	7.58	9.29	17.3	45.8	62.1	59.8	50.7	35.8	30.0	19.9	9.29
HQ	18.5	17.9	27.5	46.2	186	164	151	165	165	137	152	22.4

Jahreswerte in m³/s (Q),l/s.km²(Mq), mm (h_A)

	Berichtsjahr			Reihe: 2002 - 2006			Reihe: 1951 - 2007		
NQ	1.66	29.12.		0.60	12.03.2006		0.56	19.02.1996	
NQ_T	1.66	30.12.					0.70	18.03.1996	
$MJNQ_T$							1.66		
NJMQ							6.87		1971
MQ,Mq,h_A	9.72	40.2	1268	10.7	44.4	1401	10.2	42.3	1333
HJMQ							12.6		2000
MJHQ							90.4		
HQ	105	21.06.		132	11.07.2005		186	27.05.1981	

NNQ seit 1951: 0.56 19.02.1996 **HHQ seit** 1951: 186 27.05.1981

Berichtsjahr(J) Überschreitungsdauer der Abflüsse in Tagen Reihe(R): 2002-2006

m³/s	Tage(J)	Tage(R)	m³/s	Tage(J)	Tage(R)	m³/s	Tage(J)	Tage(R)	m³/s	Tage(J)	Tage(R)
10000			500			20.0	30	53.8	1.00		364.6
8000			350			16.0	65	84.2	0.80		365.2
6000			250			12.0	120	125.6	0.60		
4000			180			9.00	163	163.2	0.40		
3000			140			7.00	190	194.8	0.30		
2000			100		0.2	5.00	242	237.2	0.20		
1600			80.0		0.4	3.50	279	282.0	0.10		
1200			60.0		0.8	2.50	305	312.6	0.06		
900			40.0	3	4.6	1.80	363	341.6	0.03		
700			30.0	6	15.8	1.40	365	355.2	0.00		

siehe Tabelle Überleitungen u. Speicherungen d. Berichtsjahrs
Im Feb,Mrz,Mai,Jun,Aug nach ergänzten Wasserständen ermittelt

Abflüsse

Nr. 167 Wallnerau (Summenpegel) Salzach m. KW-Schwarzach

Mst.Nr. 203968 Art: Lattenpegel Einzugsgebiet: 2143.0 km²

Zuleitungen aus: 76.1 km² Ableitungen aus: 30.8 km² E(wirksam): 2188.3 km²

Monat	I	II	III	IV	V	VI	VII	VIII	IX	X	XI	XII
Tag	Tägliche Abflüsse 2007 in m³/s											
1.	31.1	45.1	52.2	38.0	78.8	92.4	111	91.4	99.1	91.5	52.5	45.2
2.	32.2	45.3	44.6	48.1	77.7	96.6	142	94.1	88.9	83.5	56.9	50.3
3.	32.7	36.9	35.4	56.2	78.5	93.5	153	142	98.6	82.6	54.2	47.8
4.	32.2	36.6	46.8	58.4	70.1	121	201	107	140	87.4	48.3	43.9
5.	28.2	40.5	50.0	59.8	68.2	116	163	97.6	131	91.1	61.1	40.1
6.	24.8	44.0	52.1	43.4	74.0	102	137	97.4	161	103	60.4	45.0
7.	24.2	45.3	64.0	45.6	83.7	92.2	122	94.1	178	87.6	60.2	40.6
8.	26.1	47.1	55.6	47.2	69.1	105	124	101	177	88.4	57.2	58.8
9.	28.4	35.2	56.0	50.8	93.9	98.3	213	110	178	79.5	57.2	41.4
10.	31.4	28.0	40.2	58.5	69.3	103	319	105	174	77.3	52.9	45.0
11.	37.3	30.2	36.6	76.2	85.5	107	202	97.1	210	76.5	57.9	45.2
12.	42.5	40.0	46.8	80.4	96.0	117	172	102	166	74.8	65.4	47.7
13.	33.2	39.7	56.1	94.7	86.9	112	142	99.0	150	68.4	54.5	41.2
14.	30.3	38.9	51.4	85.3	111	113	153	85.1	141	60.0	60.4	46.1
15.	38.7	45.9	61.0	76.6	130	106	145	93.9	138	64.7	55.3	37.3
16.	39.2	39.4	52.9	88.8	110	108	140	95.2	134	65.2	54.2	41.4
17.	46.6	35.3	39.4	79.5	92.0	89.5	134	114	143	60.9	51.5	44.8
18.	40.0	32.5	45.5	84.8	96.9	101	132	87.0	182	66.9	48.4	37.2
19.	78.6	37.3	62.1	77.9	76.8	106	132	81.7	172	65.7	55.6	43.5
20.	71.4	43.7	59.1	73.0	74.7	105	125	118	149	62.1	58.1	37.6
21.	54.8	40.8	51.4	68.8	102	153	120	101	133	62.4	54.4	56.2
22.	52.0	46.7	56.4	66.9	121	122	102	100	119	65.3	71.0	43.3
23.	59.8	44.5	50.0	79.7	132	157	108	100	108	64.4	77.4	47.3
24.	60.2	25.0	34.2	85.4	125	119	118	93.5	116	66.4	77.5	36.5
25.	63.0	36.9	37.0	75.0	128	116	114	84.4	111	64.2	62.0	41.0
26.	48.9	48.8	48.5	83.9	126	126	99.3	83.5	115	64.1	68.9	34.9
27.	49.4	39.8	54.4	79.8	121	154	96.9	89.0	114	62.8	65.5	44.4
28.	43.6	52.0	46.6	75.9	108	135	99.6	88.7	103	73.6	67.4	43.7
29.	51.3		65.8	71.4	113	112	105	106	88.7	66.0	62.9	38.2
30.	45.3		55.4	80.8	98.3	151	120	178	84.6	66.9	48.8	36.2
31.	47.9		43.5		93.0		95.2	129		65.1		42.7
	Extremwerte in m³/s											
am	07.	24.	24.	01.	08.	01.	27.	26.	30.	14.	19.	18.
NQ	23.6	24.5	33.5	36.2	59.8	85.4	88.8	75.8	83.3	58.8	45.3	33.0
HQ	99.1	55.1	69.9	108	146	211	416	235	316	114	91.1	61.5
am	19.	28.	29.	13.	15.	21.	10.	30.	18.	06.	23.	08.
	Monatsmittel in m³/s(MQ),l/s.km²(Mq) bzw.Monatssummen in mm (h_A)											
MQ	42.8	40.1	50.0	69.7	96.5	114	140	102	137	72.9	59.3	43.4
Mq	19.5	18.3	22.9	31.8	44.1	52.2	63.9	46.7	62.5	33.3	27.1	19.8
h_A	52	44	61	83	118	135	171	125	162	89	70	51

Reihe: 2002-2006 **Mittlere Monatsmittel in m³/s (MQ),l/s.km²(Mq) bzw. -summen in mm (h_A)**

MQ	39.6	38.6	48.5	71.0	135	157	151	133	92.5	78.8	63.9	45.5
Mq	18.1	17.6	22.2	32.4	61.7	71.6	68.9	60.6	42.3	36.0	29.2	20.8
h_A	48	43	59	84	165	186	185	162	110	96	76	54

Reihe: 1989-2007 **Mittlere Monatsmittel mit Extremwerten in m³/s**

NQ	21.4	10.3	14.7	25.3	31.0	65.8	53.6	58.4	44.7	33.3	18.9	20.9
NQ_T	21.9	11.2	15.0	26.0	32.2	70.7	86.5	64.3	46.2	35.9	21.7	22.0
MNQ_T	30.1	26.4	28.7	42.7	81.9	104	109	87.9	67.5	51.6	41.1	32.6
NMQ	32.8	32.3	30.2	42.5	65.5	114	119	87.9	72.8	53.8	39.2	37.4
MQ	43.5	41.2	49.0	68.6	130	153	151	124	95.9	74.9	58.6	47.4
HMQ	54.4	52.4	69.3	107	196	191	193	171	137	105	92.1	64.0
MHQ	64.4	58.5	86.1	141	245	339	372	281	212	163	113	74.6
HQ	99.1	98.6	175	258	512	702	711	461	389	297	288	228

Jahreswerte in m³/s (Q),l/s.km²(Mq), mm (h_A)

	Berichtsjahr			Reihe: 2002 - 2006			Reihe: 1989 - 2007		
NQ	23.6	07.01.		10.3	28.02.2002		10.3	28.02.2002	
NQ_T	24.2	07.01.					11.2	28.02.2002	
$MJNQ_T$							23.3		
NJMQ							75.1		1990
MQ,Mq,h_A	80.8	36.9	1165	88.2	40.3	1270	86.7	39.6	1250
HJMQ							104		2000
MJHQ							439		
HQ	416	10.07.		711	12.07.2005		711	12.07.2005	

NNQ seit 1989: 10.3 28.02.2002 **HHQ seit** 1989: 711 12.07.2005

Berichtsjahr(J) Überschreitungsdauer der Abflüsse in Tagen Reihe(R): 2002-2006

m³/s	Tage(J)	Tage(R)	m³/s	Tage(J)	Tage(R)	m³/s	Tage(J)	Tage(R)	m³/s	Tage(J)	Tage(R)
10000			500		0.2	20.0	365	365.0	1.00		
8000			350		0.6	16.0		365.0	0.80		
6000			250	1	3.6	12.0		365.0	0.60		
4000			180	6	16.2	9.00		365.2	0.40		
3000			140	32	56.2	7.00			0.30		
2000			100	103	132.2	5.00			0.20		
1600			80.0	159	167.6	3.50			0.10		
1200			60.0	225	221.8	2.50			0.06		
900			40.0	323	305.0	1.80			0.03		
700			30.0	358	355.0	1.40			0.00		

ausgewertet nach Erhebung der Verbund Austrian Hydro Power AG
siehe Tabelle Überleitungen u. Speicherungen d. Berichtsjahrs
geteiltes Profil, Q einschl. Nebengerinne

Nr. 168 Großarl Großarler Ache

Mst.Nr. 203224 Art: Schreibpegel Einzugsgebiet: 144.6 km²

Monat	I	II	III	IV	V	VI	VII	VIII	IX	X	XI	XII
Tag	Tägliche Abflüsse 2007 in m³/s											
1.	1.66	1.54	1.70	2.77	7.82	3.94	6.80	4.13	5.18	4.73	3.15	3.19
2.	1.63	1.50	1.73	3.10	7.33	4.68	8.67	3.54	4.28	4.41	3.12	3.07
3.	1.61	1.50	1.67	3.24	7.18	5.35	8.61	6.57	4.43	4.44	3.12	2.96
4.	1.58	1.46	1.66	3.05	6.79	7.38	17.0	5.53	7.41	4.50	3.15	2.86
5.	1.57	1.45	1.66	2.84	6.83	6.07	12.0	4.27	6.65	4.75	3.05	2.77
6.	1.57	1.43	2.09	3.07	7.21	5.15	10.0	3.50	8.17	7.09	2.83	2.75
7.	1.57	1.43	2.44	3.49	6.71	4.75	8.49	4.29	10.7	5.67	2.88	3.12
8.	1.53	1.38	2.69	3.84	6.84	4.53	7.80	4.70	16.3	4.76	2.97	3.46
9.	1.56	1.36	2.53	3.87	10.2	4.20	21.6	4.30	18.0	4.08	2.83	3.01
10.	1.78	1.38	2.22	4.24	8.84	4.35	29.7	4.35	17.1	3.57	2.69	2.81
11.	1.70	1.36	2.05	4.81	8.81	4.28	21.0	4.40	20.7	3.39	2.87	2.65
12.	1.95	1.38	2.08	6.40	11.1	5.50	16.8	5.87	15.0	3.15	2.96	2.52
13.	1.67	1.43	2.21	8.16	11.0	5.03	13.8	5.13	13.0	2.97	2.76	2.39
14.	1.58	1.42	2.30	8.67	9.09	4.32	11.6	4.30	12.1	2.95	2.70	2.32
15.	1.49	1.52	2.33	8.35	9.79	3.72	9.69	3.69	12.6	2.81	2.57	2.27
16.	1.48	1.45	2.36	8.38	7.77	3.88	7.94	3.28	11.6	2.66	2.47	2.23
17.	1.48	1.40	2.35	8.11	6.61	4.56	6.76	4.99	10.7	2.55	2.38	2.21
18.	1.46	1.40	2.40	7.50	6.28	4.09	6.14	4.53	13.2	2.75	2.34	2.22
19.	6.51	1.37	2.67	7.08	5.03	3.97	5.44	3.63	11.5	2.72	2.37	2.21
20.	4.96	1.39	2.47	7.06	4.72	4.48	4.94	6.06	9.26	2.65	2.41	2.17
21.	2.84	1.37	2.28	7.28	5.50	16.2	4.46	4.70	7.72	2.61	2.87	2.12
22.	2.28	1.39	2.15	7.73	7.18	9.99	4.50	3.92	6.83	2.57	4.42	2.06
23.	2.11	1.39	2.10	8.38	7.29	12.4	4.16	3.40	6.27	2.60	6.82	2.01
24.	1.93	1.38	2.08	9.50	6.64	7.93	7.36	3.20	5.77	2.64	6.47	1.95
25.	1.62	1.40	2.04	11.2	6.75	6.11	5.83	2.85	5.49	2.68	6.05	1.90
26.	1.49	1.44	2.19	9.99	6.33	8.25	4.13	2.70	5.80	3.12	4.81	1.86
27.	1.47	1.43	2.31	9.20	6.19	12.3	3.89	2.56	7.45	4.36	4.12	1.83
28.	1.53	1.66	2.37	8.90	5.29	9.12	5.90	2.47	7.28	8.56	3.73	1.80
29.	1.57		2.38	8.68	6.25	7.18	5.49	3.83	6.02	4.55	3.53	1.77
30.	1.53		2.40	8.43	4.74	10.4	7.66	8.79	5.15	3.87	3.34	1.75
31.	1.52		2.57		4.12		5.23	7.18		3.54		1.72
	Extremwerte in m³/s											
am	15.	20.	04.	01.	31.	19.	23.	28.	02.	16.	15.	31.
NQ	1.33	1.18	1.43	2.50	3.73	3.07	3.73	2.38	3.53	2.44	2.33	1.70
HQ	10.7	2.01	3.04	12.9	18.7	35.1	40.5	13.7	27.0	15.2	8.14	3.84
am	19.	28.	08.	25.	22.	21.	09.	30.	11.	28.	23.	07.
	Monatsmittel in m³/s(MQ),l/s.km²(Mq) bzw.Monatssummen in mm (h_A)											
MQ	1.94	1.43	2.21	6.58	7.17	6.47	9.47	4.41	9.73	3.80	3.39	2.39
Mq	13.4	9.88	15.3	45.5	49.6	44.7	65.5	30.5	67.3	26.3	23.5	16.5
h_A	36	24	41	118	133	116	175	82	174	70	61	43

Reihe: 2002-2006 **Mittlere Monatsmittel in m³/s (MQ),l/s.km²(Mq) bzw. -summen in mm (h_A)**

MQ	1.42	1.28	2.33	5.45	13.3	11.0	7.97	6.74	4.48	5.01	3.54	2.07
Mq	9.85	8.87	16.1	37.7	91.8	76.0	55.1	46.6	31.0	34.6	24.5	14.3
h_A	26	21	43	98	246	197	148	125	80	93	63	37

Reihe: 1951-2007 **Mittlere Monatsmittel mit Extremwerten in m³/s**

NQ	0.45	0.36	0.33	0.74	1.95	2.47	1.67	1.40	1.57	1.15	0.96	0.74
NQ_T	0.50	0.36	0.33	0.83	1.95	2.65	2.22	1.44	1.68	1.22	0.96	0.74
MNQ_T	1.20	1.07	1.17	2.19	5.54	6.99	5.02	3.71	2.94	2.32	1.95	1.48
NMQ	0.78	0.48	0.93	1.71	5.11	5.79	4.29	2.65	2.14	1.76	1.28	0.98
MQ	1.44	1.29	1.97	4.61	11.4	11.8	8.89	6.78	4.94	3.74	2.81	1.92
HMQ	2.83	2.13	3.78	9.80	21.6	24.7	17.7	18.8	9.73	8.00	5.89	3.94
MHQ	2.03	1.87	4.49	11.9	25.7	28.0	27.2	24.8	14.6	11.6	7.58	3.45
HQ	10.7	4.38	16.6	31.7	60.0	92.1	77.1	89.0	46.0	41.7	52.6	21.0

Jahreswerte in m³/s (Q),l/s.km²(Mq), mm (h_A)

	Berichtsjahr			Reihe: 2002 - 2006			Reihe: 1951 - 2007		
NQ	1.18	20.02.		0.83	18.03.2006		0.33	11.03.1973	
NQ_T	1.36	09.02.					0.33	11.03.1973	
$MJNQ_T$							0.99		
NJMQ							3.40		1971
MQ,Mq,h_A	4.93	34.1	1074	5.42	37.4	1181	5.15	35.6	1124
HJMQ							7.17		1975
MJHQ							41.4		
HQ	40.5	09.07.		92.1	19.06.2006		92.1	19.06.2006	

NNQ seit 1951: 0.33 11.03.1973 **HHQ seit** 1951: 92.1 19.06.2006

Berichtsjahr(J) Überschreitungsdauer der Abflüsse in Tagen Reihe(R): 2002-2006

m³/s	Tage(J)	Tage(R)	m³/s	Tage(J)	Tage(R)	m³/s	Tage(J)	Tage(R)	m³/s	Tage(J)	Tage(R)
10000			500			20.0	4	7.0	1.00	365	354.8
8000			350			16.0	10	16.2	0.80		365.2
6000			250			12.0	19	37.6	0.60		
4000			180			9.00	39	64.6	0.40		
3000			140			7.00	82	91.4	0.30		
2000			100			5.00	130	137.6	0.20		
1600			80.0			3.50	194	186.6	0.10		
1200			60.0			2.50	257	237.0	0.06		
900			40.0		0.6	1.80	305	274.4	0.03		
700			30.0		1.6	1.40	354	314.2	0.00		

Im Jän durch Eis beeinflusst
Im Jän,Apr,Mai,Jun,Sep,Nov,Dez nach erg.Wasserständen erm.

Nr. 169 Wagrain
Kleinarler Ache

Mst.Nr. 203232 Art: Schreibpegel Einzugsgebiet: 91.4 km²

Monat	I	II	III	IV	V	VI	VII	VIII	IX	X	XI	XII
Tag	Tägliche Abflüsse 2007 in m³/s											
1.	1.59	1.67	1.78	2.16	3.92	3.26	4.01	2.88	2.86	2.70	2.52	2.61
2.	1.58	1.61	1.82	2.29	3.96	3.31	4.44	2.62	2.69	2.55	2.43	2.65
3.	1.57	1.57	1.84	2.42	3.92	3.28	4.20	2.70	3.05	2.66	2.38	2.67
4.	1.56	1.60	1.85	2.31	3.81	3.28	6.85	2.40	4.20	2.66	2.59	2.53
5.	1.54	1.54	1.79	2.20	3.71	3.26	5.74	2.43	4.57	2.65	2.42	2.49
6.	1.53	1.50	1.98	2.28	3.95	3.20	5.19	2.37	6.44	2.63	2.33	2.37
7.	1.64	1.50	2.13	2.55	3.87	3.13	4.72	2.32	7.16	2.59	2.42	2.61
8.	1.66	1.50	2.28	2.65	3.91	3.07	4.34	2.35	9.57	2.49	2.40	2.77
9.	1.64	1.50	2.14	2.61	5.84	3.04	7.02	2.26	9.84	2.46	2.32	2.60
10.	1.51	1.50	1.96	2.84	4.07	3.12	10.3	2.31	9.69	2.41	2.37	2.48
11.	1.50	1.45	1.87	3.34	3.96	3.02	8.14	2.31	12.1	2.37	2.56	2.42
12.	1.74	1.44	1.91	3.86	4.49	3.27	7.09	2.72	8.82	2.21	2.63	2.42
13.	1.61	1.61	1.86	4.36	4.42	3.26	6.04	2.38	7.29	2.21	2.47	2.34
14.	1.51	1.52	1.92	4.73	4.30	3.22	5.21	2.33	6.83	2.18	2.37	2.30
15.	1.49	1.50	1.77	5.03	4.61	2.94	4.58	2.29	6.78	2.13	2.27	2.25
16.	1.42	1.51	1.77	5.37	4.56	3.03	4.12	2.25	6.30	2.04	2.20	2.23
17.	1.40	1.47	1.73	5.15	4.45	3.17	3.85	2.55	5.98	2.01	2.20	2.17
18.	1.40	1.48	1.86	4.93	4.34	3.12	3.52	2.30	6.82	2.21	2.20	2.21
19.	3.99	1.51	2.01	4.35	3.98	3.06	3.29	2.25	5.99	2.22	2.20	2.12
20.	3.70	1.49	1.84	4.06	3.79	3.15	3.03	2.84	5.37	2.24	2.18	2.09
21.	2.68	1.51	1.78	4.16	3.49	3.69	2.90	2.56	4.70	2.21	2.33	2.06
22.	2.46	1.42	1.73	4.40	3.58	3.76	2.83	2.25	4.15	2.22	2.78	2.05
23.	2.27	1.50	1.73	4.51	3.95	4.22	2.81	2.24	3.69	2.16	3.69	2.02
24.	2.12	1.50	1.73	4.85	3.91	3.66	2.96	2.25	3.42	2.16	3.83	1.97
25.	1.86	1.52	1.73	4.97	3.96	3.38	2.73	2.25	3.25	2.07	3.57	1.90
26.	1.83	1.60	1.81	4.90	3.81	3.89	2.65	2.16	3.13	2.21	3.37	1.90
27.	1.78	1.52	1.88	4.84	3.58	4.27	2.58	2.04	3.35	2.79	3.10	1.89
28.	1.83	1.66	1.91	4.71	3.43	3.96	3.00	2.00	3.22	4.28	2.98	1.83
29.	1.79		1.93	4.29	4.00	4.25	2.90	2.61	3.02	3.10	2.78	1.82
30.	1.73		1.94	4.02	3.57	5.48	3.85	4.22	2.88	2.88	2.70	1.75
31.	1.70		2.00		3.37		2.97	3.06		2.64		1.71

Extremwerte in m³/s

am	16.	28.	14.	03.	16.	05.	28.	13.	29.	02.	09.	03.
NQ	0.78	0.94	0.94	1.02	2.21	2.32	1.88	1.66	0.86	0.78	0.78	1.20
HQ	5.85	2.81	2.65	8.39	10.5	12.5	13.0	7.37	17.9	7.79	7.35	3.98
am	19.	28.	08.	16.	09.	30.	10.	30.	11.	28.	23.	03.

Monatsmittel in m³/s(MQ),l/s.km²(Mq) bzw.Monatssummen in mm (h_A)

MQ	1.86	1.53	1.88	3.84	4.02	3.46	4.45	2.47	5.57	2.46	2.62	2.23
Mq	20.3	16.7	20.6	42.0	43.9	37.8	48.7	27.0	60.9	27.0	28.7	24.4
h_A	55	40	55	109	118	98	130	72	158	72	74	63

Reihe: 2002-2006 **Mittlere Monatsmittel in m³/s (MQ),l/s.km²(Mq) bzw. -summen in mm (h_A)**

MQ	1.41	1.41	2.14	4.10	6.40	4.97	4.45	4.45	3.37	3.30	2.56	1.78
Mq	15.5	15.4	23.5	44.9	70.1	54.3	48.7	48.7	36.9	36.1	28.0	19.5
h_A	41	37	63	116	188	141	130	130	96	97	73	51

Reihe: 1951-2007 **Mittlere Monatsmittel mit Extremwerten in m³/s**

NQ	.051	0.08	0.06	.043	0.08	1.05	0.81	0.67	0.40	0.16	0.14	0.08
NQ_T	0.60	0.52	0.56	0.83	1.88	1.71	1.40	1.20	1.19	0.86	0.96	0.74
MNQ_T	1.13	1.07	1.20	2.24	4.54	4.83	3.55	2.93	2.32	1.97	1.75	1.45
NMQ	0.72	0.63	0.81	1.56	4.01	2.18	2.12	1.98	1.92	1.25	1.09	0.86
MQ	1.36	1.25	1.93	4.22	7.58	7.07	5.65	4.66	3.51	2.77	2.33	1.79
HMQ	2.19	2.50	4.23	7.70	14.2	18.8	11.9	12.0	6.31	5.31	6.03	3.97
MHQ	2.10	1.85	4.44	9.64	14.8	15.1	14.6	13.5	8.36	6.05	5.43	3.15
HQ	5.85	8.09	12.3	19.8	31.0	50.0	50.0	65.0	20.2	22.2	28.0	16.0

Jahreswerte in m³/s (Q),l/s.km²(Mq), mm (h_A)

	Berichtsjahr			Reihe: 2002 - 2006			Reihe: 1951 - 2007		
NQ	0.78	02.10.		0.71	29.01.2002		.043	14.04.1991	
NQ_T	1.40	17.01.					0.52	12.02.1998	
$MJNQ_T$							0.97		
NJMQ							2.47		2003
MQ,Mq,h_A	3.03	33.2	1047	3.39	37.1	1169	3.69	40.3	1272
HJMQ							6.10		1965
MJHQ							21.3		
HQ	17.9	11.09.		25.8	12.08.2002		65.0	13.08.1959	

NNQ seit 1951: .043 14.04.1991 **HHQ seit** 1951: 65.0 13.08.1959

Berichtsjahr(J) Überschreitungsdauer der Abflüsse in Tagen Reihe(R): 2002-2006

m³/s	Tage(J)	Tage(R)	m³/s	Tage(J)	Tage(R)	m³/s	Tage(J)	Tage(R)	m³/s	Tage(J)	Tage(R)
10000			500			20.0			1.00		361.0
8000			350			16.0		0.4	0.80		364.0
6000			250			12.0	1	1.2	0.60		365.2
4000			180			9.00	5	4.8	0.40		
3000			140			7.00	11	23.0	0.30		
2000			100			5.00	29	73.2	0.20		
1600			80.0			3.50	102	145.4	0.10		
1200			60.0			2.50	191	196.0	0.06		
900			40.0			1.80	303	255.6	0.03		
700			30.0			1.40	365	334.0	0.00		

Im Dez durch Eis beeinflusst
Im Jän,Mai,Jun,Okt nach ergänzten Wasserständen ermittelt

Nr. 170 Kreuzbergmauth
Fritzbach

Mst.Nr. 203257 Art: Schreibpegel Einzugsgebiet: 154.8 km²

Monat	I	II	III	IV	V	VI	VII	VIII	IX	X	XI	XII
Tag	Tägliche Abflüsse 2007 in m³/s											
1.	1.26	2.34	4.62	4.80	2.15	2.05	2.68	2.07	3.50	2.69	3.01	4.02
2.	1.31	2.30	9.26	5.04	1.99	2.22	3.42	2.33	3.21	2.65	2.72	5.08
3.	1.20	2.28	6.99	5.08	2.18	1.76	5.10	3.78	2.71	2.67	2.74	5.28
4.	1.20	2.26	5.87	5.03	2.06	2.79	9.14	2.48	5.19	2.54	3.71	4.89
5.	1.28	2.23	4.89	4.31	1.85	2.01	9.00	2.02	12.8	2.64	3.55	4.44
6.	1.25	2.21	5.51	4.09	2.72	1.72	7.41	1.89	40.2	2.51	2.89	4.08
7.	1.35	2.19	6.32	4.19	2.62	1.58	5.30	1.73	42.1	2.28	3.02	4.39
8.	1.40	2.16	7.04	4.62	2.26	1.46	4.18	1.79	36.4	2.16	4.42	5.35
9.	1.50	2.11	6.59	4.44	9.96	1.50	9.80	1.96	24.7	2.15	4.31	4.72
10.	2.18	2.06	5.15	4.35	4.44	1.57	17.6	1.92	20.8	2.09	3.82	4.39
11.	2.36	2.01	4.27	4.45	2.89	1.57	12.1	1.88	26.0	2.01	4.51	4.02
12.	4.35	2.14	3.89	4.56	2.98	1.88	9.10	3.07	20.8	1.97	5.99	3.98
13.	2.83	3.21	3.81	5.01	2.22	1.92	7.09	2.01	15.5	1.93	4.48	3.76
14.	2.32	2.71	4.01	4.94	1.92	2.22	5.78	1.85	12.6	1.89	3.80	3.52
15.	2.10	3.57	4.03	4.60	3.02	1.52	4.87	1.73	10.9	1.84	3.59	3.26
16.	1.79	3.12	3.96	4.23	3.60	1.95	4.32	1.62	9.45	1.73	3.30	2.96
17.	1.71	2.69	3.95	3.88	2.98	1.79	3.99	2.63	8.17	1.71	3.21	2.81
18.	1.67	2.51	3.83	3.89	4.07	1.42	3.60	2.26	9.33	2.00	3.01	2.70
19.	9.85	2.48	5.71	3.50	2.51	1.40	3.11	1.76	9.47	2.38	2.89	2.67
20.	10.9	2.35	4.74	3.18	2.04	1.22	2.78	3.33	6.99	2.33	2.89	2.57
21.	5.83	2.33	4.31	3.06	1.83	5.43	2.66	2.96	5.87	2.33	3.02	2.46
22.	4.43	2.33	4.02	2.85	1.86	4.48	2.69	1.84	5.11	2.33	4.05	2.36
23.	3.85	2.33	3.76	2.74	2.45	8.54	2.50	1.73	4.74	2.33	6.33	2.33
24.	3.60	2.37	3.75	3.36	1.79	3.70	3.04	1.64	4.33	2.33	8.00	2.33
25.	3.24	2.58	3.80	3.34	1.85	2.72	2.95	1.56	4.16	2.37	6.88	2.25
26.	2.98	2.86	4.41	2.69	1.86	3.71	2.33	1.47	4.03	2.70	6.34	2.06
27.	2.91	3.07	4.62	2.44	1.62	4.44	2.33	1.44	3.91	3.55	5.31	2.00
28.	2.88	3.63	4.50	2.38	1.69	3.60	2.54	1.62	3.49	4.20	4.61	2.00
29.	2.68		4.31	2.31	3.53	2.64	2.35	3.57	3.17	3.57	4.28	1.97
30.	2.51		4.31	2.20	2.64	4.49	3.72	11.3	2.95	3.27	3.98	1.94
31.	2.48		4.53		2.05		2.39	4.64		3.30		1.91

Extremwerte in m³/s

am	01.	11.	13.	27.	27.	09.	23.	26.	03.	16.	02.	31.
NQ	1.20	2.00	3.30	2.16	1.44	1.20	2.16	1.44	2.51	1.71	2.69	1.89
HQ	16.8	5.20	11.9	5.72	16.0	15.6	21.6	18.0	59.8	4.45	8.91	5.72
am	19.	28.	02.	02.	09.	23.	10.	30.	06.	28.	23.	03.

Monatsmittel in m³/s(MQ),l/s.km²(Mq) bzw.Monatssummen in mm (h_A)

MQ	2.94	2.52	4.86	3.85	2.70	2.64	5.16	2.51	12.1	2.47	4.16	3.31
Mq	19.0	16.2	31.4	24.9	17.4	17.1	33.3	16.2	78.1	15.9	26.8	21.4
h_A	51	39	84	64	47	44	89	43	202	43	70	55

Reihe: 2002-2006 **Mittlere Monatsmittel in m³/s (MQ),l/s.km²(Mq) bzw. -summen in mm (h_A)**

MQ	2.02	2.35	5.36	8.38	5.60	4.02	4.70	4.41	3.60	3.54	3.28	2.18
Mq	13.1	15.2	34.7	54.2	36.2	26.0	30.4	28.5	23.3	22.9	21.2	14.1
h_A	35	37	93	140	97	67	81	76	60	61	55	37

Reihe: 1951-2007 **Mittlere Monatsmittel mit Extremwerten in m³/s**

NQ	0.30	0.70	0.91	1.40	1.20	0.84	1.44	1.00	0.91	0.30	0.30	0.39
NQ_T	0.32	0.70	0.94	1.40	1.62	0.91	1.47	1.00	1.09	0.32	0.36	0.47
MNQ_T	1.72	1.76	2.20	4.10	4.10	3.13	2.76	2.62	2.39	2.08	2.11	1.81
NMQ	0.75	1.00	1.69	2.06	2.70	1.63	1.97	1.87	1.61	1.47	1.19	1.02
MQ	2.16	2.32	4.26	7.18	6.90	5.20	5.08	4.75	3.90	3.06	2.86	2.61
HMQ	6.14	6.88	7.77	11.9	19.7	15.4	12.0	11.2	12.1	5.77	9.18	7.96
MHQ	3.74	3.98	10.5	14.1	14.0	13.7	17.0	16.6	11.0	6.79	5.78	5.85
HQ	16.8	13.4	31.5	49.5	42.0	41.3	68.0	76.0	59.8	23.5	28.0	36.0

Jahreswerte in m³/s (Q),l/s.km²(Mq), mm (h_A)

	Berichtsjahr			Reihe: 2002 - 2006			Reihe: 1951 - 2007		
NQ	1.20	01.01.		0.39	21.12.2004		0.30	28.10.1977	
NQ_T	1.20	03.01.					0.32	01.01.1978	
$MJNQ_T$							1.31		
NJMQ							2.73		1971
MQ,Mq,h_A	4.10	26.5	834	4.15	26.8	845	4.20	27.1	855
HJMQ							7.10		1974
MJHQ							26.9		
HQ	59.8	06.09.		69.5	12.08.2002		76.0	13.08.1959	

NNQ seit 1951: 0.30 28.10.1977 **HHQ seit** 1951: 76.0 13.08.1959

Berichtsjahr(J) Überschreitungsdauer der Abflüsse in Tagen Reihe(R): 2002-2006

m³/s	Tage(J)	Tage(R)	m³/s	Tage(J)	Tage(R)	m³/s	Tage(J)	Tage(R)	m³/s	Tage(J)	Tage(R)
10000			500			20.0	7	1.6	1.00	365	360.6
8000			350			16.0	8	4.8	0.80		364.8
6000			250			12.0	12	14.4	0.60		365.0
4000			180			9.00	25	30.2	0.40		365.2
3000			140			7.00	31	46.2	0.30		
2000			100			5.00	59	88.4	0.20		
1600			80.0			3.50	154	161.0	0.10		
1200			60.0			2.50	232	220.4	0.06		
900			40.0	2	0.2	1.80	325	285.8	0.03		
700			30.0	3	0.6	1.40	357	345.4	0.00		

Im Jän,Feb,Sep,Okt nach ergänzten Wasserständen ermittelt

Abflüsse

Nr. 171 Werfen
Salzach

Mst.Nr. 204032 Art: Schreibpegel Einzugsgebiet: 2953.2 km²

Zuleitungen aus: 76.1 km² Ableitungen aus: 30.7 km² E(wirksam): 2998.6 km²

Monat	I	II	III	IV	V	VI	VII	VIII	IX	X	XI	XII
Tag	Tägliche Abflüsse 2007 in m³/s											
1.	35.4	51.1	74.4	68.2	90.1	107	131	99.7	113	106	67.6	66.7
2.	34.8	49.2	83.2	72.6	87.5	111	161	102	100	98.8	68.9	68.6
3.	36.0	44.1	64.1	76.7	88.6	107	193	160	109	96.3	68.5	70.7
4.	34.6	42.5	67.2	77.1	86.2	139	264	124	166	100	62.2	69.0
5.	33.8	43.7	65.6	74.6	84.7	134	216	107	166	103	73.2	60.5
6.	31.2	48.0	71.4	67.8	88.8	115	173	104	255	117	71.2	60.7
7.	34.3	48.5	81.3	70.9	95.8	104	149	102	289	101	72.4	55.6
8.	37.1	50.5	81.1	72.2	90.9	113	144	108	289	100	73.1	75.3
9.	40.6	39.2	77.5	73.4	173	108	277	118	278	91.9	70.7	55.9
10.	55.0	38.5	59.5	78.7	119	114	420	111	268	89.5	67.6	58.6
11.	52.8	33.9	49.4	84.8	103	117	297	103	332	87.7	77.8	56.8
12.	68.6	45.5	58.5	90.5	109	132	240	111	259	85.7	82.9	60.1
13.	51.5	58.5	67.0	100	101	125	196	105	217	79.8	71.3	51.5
14.	43.9	51.1	65.0	103	111	126	175	92.5	198	72.0	75.9	57.3
15.	47.2	60.9	70.1	95.7	119	115	151	98.2	188	75.3	67.7	46.2
16.	46.1	53.6	65.7	99.7	114	118	155	102	178	75.2	66.9	48.5
17.	50.1	46.4	52.8	96.4	100	102	152	125	185	72.9	64.5	51.3
18.	45.7	42.0	58.8	94.3	110	110	148	101	227	77.6	63.3	45.9
19.	127	44.1	79.0	88.7	91.9	116	147	87.9	237	77.4	66.8	49.4
20.	141	49.9	70.0	85.8	86.7	113	139	136	190	73.7	69.9	43.5
21.	81.7	47.1	61.3	86.1	115	185	128	114	167	74.9	66.3	55.1
22.	71.9	52.0	63.7	84.2	138	154	113	108	146	77.7	84.7	47.8
23.	71.1	49.8	60.5	89.7	156	209	117	107	129	76.3	97.8	47.3
24.	69.5	35.5	48.3	96.3	146	141	132	101	136	77.3	104	44.0
25.	64.9	45.0	49.7	94.7	150	131	128	90.7	130	76.4	84.1	43.4
26.	54.8	53.6	64.5	98.1	149	145	109	88.2	133	75.6	89.3	39.5
27.	55.1	53.9	69.5	93.7	137	193	104	94.4	134	76.9	83.0	45.5
28.	52.4	71.0	63.5	90.9	124	162	109	93.9	120	93.3	84.8	45.0
29.	54.1		75.7	89.3	138	129	116	113	104	81.5	79.9	42.9
30.	51.3		69.2	92.8	118	192	138	225	98.2	82.8	67.9	41.1
31.	51.6		69.3		108		106	156		76.1		46.7
	Extremwerte in m³/s											
am	01.	24.	24.	02.	24.	20.	24.	26.	02.	11.	04.	15.
NQ	23.8	24.6	27.8	57.2	46.1	64.3	75.3	53.4	62.0	41.6	39.4	29.5
HQ	227	94.1	124	130	218	291	480	277	394	143	120	96.9
am	19.	28.	08.	14.	24.	23.	10.	30.	11.	06.	23.	03.
	Monatsmittel in m³/s(MQ),l/s.km²(Mq) bzw.Monatssummen in mm (h_A)											
MQ	55.7	48.2	66.4	86.2	114	132	169	113	185	85.4	74.8	53.2
Mq	18.6	16.1	22.1	28.8	38.0	44.1	56.2	37.5	61.6	28.5	25.0	17.8
h_A	50	39	59	75	102	114	151	101	160	76	65	46

Reihe: 2002-2006 **Mittlere Monatsmittel in m³/s (MQ),l/s.km²(Mq) bzw. -summen in mm (h_A)**

MQ	49.9	49.8	71.9	106	183	195	184	165	114	100	84.8	57.8
Mq	16.7	16.6	24.0	35.3	61.0	65.0	61.5	55.0	38.1	33.5	28.3	19.3
h_A	45	40	64	92	163	169	165	147	99	90	73	50

Reihe: 1995-2007 **Mittlere Monatsmittel mit Extremwerten in m³/s**

NQ	19.3	19.5	18.6	24.7	31.6	45.3	37.8	39.1	26.0	23.0	20.6	18.8
NQ_T	31.2	30.4	23.0	43.3	84.7	102	104	79.3	55.7	51.2	41.8	27.4
MNQ_T	40.9	39.3	41.0	67.0	119	133	131	107	87.5	68.8	59.8	43.0
NMQ	40.8	39.5	41.9	70.8	114	132	142	113	91.7	68.9	49.3	43.4
MQ	53.1	51.7	70.1	105	182	188	183	150	128	99.7	78.3	58.1
HMQ	67.4	66.0	101	162	250	233	255	194	185	140	124	86.0
MHQ	133	119	187	237	341	423	454	388	288	241	178	121
HQ	227	190	337	355	566	728	797	896	522	410	310	151

Jahreswerte in m³/s (Q),l/s.km²(Mq), mm (h_A)

	Berichtsjahr			Reihe: 2002 - 2006			Reihe: 1995 - 2007		
NQ	23.8	01.01.		18.8	24.12.2006		18.6	03.03.1996	
NQ_T	31.2	06.01.					23.0	03.03.1996	
$MJNQ_T$							34.6		
NJMQ							98.7		2007
MQ,Mq,h_A	98.7	32.9	1038	114	38.0	1199	113	37.5	1184
HJMQ							131		2000
MJHQ							562		
HQ	480	10.07.		896	12.08.2002		896	12.08.2002	

NNQ seit 1995: 18.6 03.03.1996 **HHQ seit** 1995: 896 12.08.2002

Berichtsjahr(J) Überschreitungsdauer der Abflüsse in Tagen Reihe(R): 2002-2006

m³/s	Tage(J)	Tage(R)	m³/s	Tage(J)	Tage(R)	m³/s	Tage(J)	Tage(R)	m³/s	Tage(J)	Tage(R)
10000			500		0.6	20.0		365.2	1.00		
8000			350	1	2.8	16.0			0.80		
6000			250	11	12.0	12.0			0.60		
4000			180	27	56.4	9.00			0.40		
3000			140	54	109.8	7.00			0.30		
2000			100	145	180.8	5.00			0.20		
1600			80.0	202	221.0	3.50			0.10		
1200			60.0	286	270.6	2.50			0.06		
900			40.0	352	349.4	1.80			0.03		
700		0.2	30.0	365	364.6	1.40			0.00		

ausgewertet nach Erhebung der Verbund Austrian Hydro Power AG
siehe Tabelle Überleitungen u. Speicherungen d. Berichtsjahrs
ganzjährig durch Kraftwerksbetrieb beeinflusst
Im Jän,Feb,Mrz,Apr,Mai nach ergänzten Wasserständen ermittelt

Nr. 172 Schwaighofbrücke
Lammer

Mst.Nr. 203265 Art: Schreibpegel Einzugsgebiet: 171.7 km²

Monat	I	II	III	IV	V	VI	VII	VIII	IX	X	XI	XII
Tag	Tägliche Abflüsse 2007 in m³/s											
1.	2.23	2.90	9.64	5.35	2.62	3.89	2.93	2.61	6.76	3.55	4.83	7.04
2.	2.22	2.89	15.9	5.33	2.49	4.51	4.10	3.10	4.94	3.30	4.36	9.20
3.	2.17	3.13	8.86	5.49	2.63	3.17	4.71	4.31	4.02	3.25	4.80	10.1
4.	2.22	3.09	7.45	5.07	2.56	2.77	13.9	3.16	13.6	3.25	6.84	8.70
5.	3.14	2.96	6.14	3.97	2.47	2.75	11.9	2.75	25.6	4.78	5.44	6.94
6.	3.15	3.01	7.15	3.95	3.87	2.49	14.4	2.49	65.7	4.51	4.52	7.15
7.	4.37	2.94	7.66	4.19	3.78	2.44	7.04	2.46	59.5	3.54	4.81	9.43
8.	4.20	2.96	9.37	4.49	5.11	2.32	4.85	2.46	45.8	3.24	13.8	12.0
9.	4.98	3.37	8.06	4.21	31.5	3.62	11.5	2.46	33.2	3.07	8.91	8.51
10.	6.90	3.34	5.73	4.29	12.0	2.83	18.5	2.46	24.1	3.07	7.00	7.22
11.	5.57	3.20	4.88	4.36	5.01	2.48	9.44	2.66	40.8	3.03	8.67	6.58
12.	9.83	4.11	4.59	4.76	4.30	2.82	8.33	4.72	26.1	2.97	9.83	6.09
13.	4.99	8.57	4.85	5.37	3.54	3.52	5.94	3.10	14.0	2.92	6.98	5.76
14.	3.93	5.28	4.93	5.11	3.10	3.51	4.65	3.28	8.53	2.87	6.03	5.43
15.	3.49	8.81	4.85	4.61	4.04	3.34	4.05	3.15	7.85	2.78	5.59	5.05
16.	3.08	5.73	4.77	4.30	5.54	3.63	3.57	2.57	6.41	2.67	5.30	4.88
17.	2.87	4.55	4.54	3.96	5.06	3.14	3.36	4.15	6.16	2.64	5.17	4.70
18.	2.79	4.12	4.52	3.68	7.39	2.62	3.47	3.66	8.75	3.10	4.99	4.60
19.	15.6	3.89	5.58	3.34	4.30	2.40	3.48	3.97	10.0	4.68	4.94	4.54
20.	15.4	3.64	4.51	3.21	3.43	2.40	3.10	8.16	6.81	4.15	5.25	4.50
21.	6.40	3.70	4.20	3.21	3.09	7.51	2.94	5.36	5.49	4.05	5.87	4.56
22.	4.78	3.73	4.00	3.12	2.86	7.53	2.88	3.26	4.65	3.91	9.50	4.69
23.	4.19	3.78	3.92	3.14	3.05	11.1	2.80	2.90	4.42	3.97	16.7	4.47
24.	3.80	3.97	4.01	3.58	2.91	4.25	3.24	2.69	4.25	3.91	13.0	4.25
25.	3.35	4.14	4.64	3.58	2.88	3.48	3.38	2.55	3.99	4.40	9.81	4.11
26.	3.09	4.35	6.15	3.14	2.92	6.71	2.82	2.47	3.92	6.25	9.04	3.94
27.	2.98	5.15	5.96	2.97	2.66	5.79	2.69	2.46	3.94	7.95	7.41	3.88
28.	3.06	10.9	5.61	2.80	2.69	4.53	2.69	2.50	3.72	7.43	6.50	3.70
29.	3.08		5.33	2.77	5.10	3.55	2.71	4.74	3.59	6.36	5.99	3.70
30.	3.01		5.22	2.75	4.37	3.36	4.05	15.3	3.52	5.77	5.90	3.70
31.	2.90		5.46		3.30		2.79	6.37		5.95		3.70
	Extremwerte in m³/s											
am	01.	01.	23.	28.	02.	09.	28.	06.	29.	15.	02.	26.
NQ	2.04	2.73	3.87	2.61	2.46	2.17	2.46	2.46	3.25	2.57	4.10	3.70
HQ	29.7	17.1	19.7	7.26	45.9	33.5	26.6	31.9	86.6	9.61	22.9	14.9
am	19.	28.	02.	03.	09.	21.	10.	30.	06.	27.	23.	08.
	Monatsmittel in m³/s(MQ),l/s.km²(Mq) bzw.Monatssummen in mm (h_A)											
MQ	4.63	4.36	6.08	4.00	4.86	3.95	5.68	3.81	15.3	4.11	7.26	5.91
Mq	27.0	25.4	35.4	23.3	28.3	23.0	33.1	22.2	89.4	23.9	42.3	34.4
h_A	72	61	95	60	76	60	89	60	232	64	110	89

Reihe: 2002-2006 **Mittlere Monatsmittel in m³/s (MQ),l/s.km²(Mq) bzw. -summen in mm (h_A)**

MQ	3.21	3.67	7.82	10.9	8.64	6.81	6.04	7.93	5.77	4.64	5.11	3.07
Mq	18.7	21.4	45.6	63.2	50.3	39.7	35.2	46.2	33.6	27.0	29.7	17.9
h_A	50	52	122	164	135	103	94	124	87	72	77	46

Reihe: 1966-2007 **Mittlere Monatsmittel mit Extremwerten in m³/s**

NQ	0.70	0.72	0.73	1.68	2.17	2.00	1.77	1.59	0.72	0.55	0.36	0.37
NQ_T	0.73	0.81	0.79	2.28	2.47	2.17	1.87	1.73	0.76	0.66	0.52	0.47
MNQ_T	2.13	2.42	2.97	5.07	5.16	3.98	3.47	3.20	2.73	2.50	2.63	2.44
NMQ	1.09	1.49	1.93	2.90	4.12	2.80	2.98	2.70	2.17	1.39	1.48	0.64
MQ	3.25	3.65	6.65	9.77	8.81	7.18	6.97	5.98	5.34	4.02	4.09	3.72
HMQ	6.82	8.24	12.1	16.5	20.2	12.7	16.5	13.2	15.3	10.2	8.14	7.22
MHQ	11.5	11.3	26.1	24.9	25.2	40.5	50.3	44.7	30.9	17.6	15.2	15.4
HQ	37.2	43.7	96.4	57.0	69.0	165	223	211	109	80.3	59.3	89.2

Jahreswerte in m³/s (Q),l/s.km²(Mq), mm (h_A)

	Berichtsjahr			Reihe: 2002 - 2006			Reihe: 1966 - 2007		
NQ	2.04	01.01.		1.70	12.02.2006		0.36	30.11.1986	
NQ_T	2.17	03.01.					0.47	02.12.1986	
$MJNQ_T$							1.77		
NJMQ							3.57		1986
MQ,Mq,h_A	5.83	33.9	1070	6.14	35.8	1128	5.79	33.7	1064
HJMQ							8.59		1970
MJHQ							78.1		
HQ	86.6	06.09.		197	12.08.2002		223	31.07.1977	

NNQ seit 1966: 0.36 30.11.1986 **HHQ seit** 1966: 223 31.07.1977

Berichtsjahr(J) Überschreitungsdauer der Abflüsse in Tagen Reihe(R): 2002-2006

m³/s	Tage(J)	Tage(R)	m³/s	Tage(J)	Tage(R)	m³/s	Tage(J)	Tage(R)	m³/s	Tage(J)	Tage(R)
10000			500			20.0	9	11.4	1.00		
8000			350			16.0	11	21.8	0.80		
6000			250			12.0	23	39.0	0.60		
4000			180			9.00	39	63.8	0.40		
3000			140			7.00	66	93.0	0.30		
2000			100			5.00	124	143.6	0.20		
1600			80.0		0.2	3.50	245	213.4	0.10		
1200			60.0	1	0.6	2.50	346	292.0	0.06		
900			40.0	4	2.0	1.80	365	364.8	0.03		
700			30.0	6	3.4	1.40		365.4	0.00		

Im Apr,Sep nach ergänzten Wasserständen ermittelt

Abflüsse

Nr. 174 Obergäu
Lammer

Mst.Nr. 203307 Art: Schreibpegel Einzugsgebiet: 394.5 km²

Monat	I	II	III	IV	V	VI	VII	VIII	IX	X	XI	XII
Tag	Tägliche Abflüsse 2007 in m³/s											
1.	3.47	5.30	23.5	13.0	12.7	13.7	11.2	7.30	28.6	9.26	15.0	13.7
2.	3.99	5.07	33.9	13.8	11.6	19.8	11.8	6.48	23.2	9.15	12.5	19.5
3.	4.00	6.02	20.6	13.7	11.8	14.5	20.3	14.5	16.1	9.78	13.8	22.7
4.	3.78	6.18	17.8	13.9	12.6	14.9	50.2	11.2	51.8	10.2	23.8	20.2
5.	6.03	5.65	14.4	10.4	13.2	14.5	42.5	7.98	74.2	18.1	19.3	15.9
6.	6.69	5.65	16.9	10.4	16.7	13.4	48.5	6.46	188	24.5	13.8	15.0
7.	10.5	5.65	18.8	11.7	18.6	13.9	24.8	5.38	178	14.5	14.2	19.6
8.	12.6	5.65	19.7	13.6	19.2	13.1	17.0	4.87	153	11.2	35.5	30.9
9.	14.4	6.32	18.9	12.6	141	12.6	34.0	4.78	107	9.58	24.7	20.9
10.	22.5	6.51	13.1	13.5	57.0	14.0	64.7	4.97	74.4	8.31	18.8	16.9
11.	18.8	6.16	11.1	14.3	28.5	11.4	34.0	4.97	116	7.55	24.6	14.9
12.	25.4	6.96	10.1	16.3	28.8	15.4	30.9	17.3	76.7	7.20	32.7	14.3
13.	16.2	17.4	11.4	21.2	25.2	19.3	22.4	10.6	42.2	6.93	20.5	13.1
14.	12.6	11.9	12.3	22.8	24.3	25.1	15.9	8.70	32.5	6.50	16.9	11.8
15.	10.5	18.0	12.0	19.8	23.2	14.7	12.7	9.92	36.7	6.01	14.4	10.8
16.	8.53	13.9	12.0	18.1	25.8	15.7	10.9	7.17	28.9	6.01	12.7	9.49
17.	7.21	10.3	11.5	16.5	20.5	13.9	9.52	11.8	25.1	6.01	11.3	9.09
18.	6.42	9.19	11.1	15.2	32.7	11.7	8.47	14.9	45.7	6.74	10.9	8.45
19.	33.8	8.41	15.0	12.0	18.4	11.1	8.20	15.4	45.1	13.1	10.5	8.03
20.	45.5	7.56	11.0	11.7	14.7	10.7	7.55	26.5	25.5	12.5	10.9	7.55
21.	18.8	7.60	9.64	12.2	16.5	30.6	6.80	20.2	19.8	11.6	12.3	7.55
22.	13.1	7.84	8.47	12.8	17.6	24.4	6.34	11.5	17.2	11.3	21.1	7.87
23.	10.3	7.66	8.44	13.1	27.8	41.4	5.79	8.60	15.8	11.1	41.3	7.75
24.	8.83	7.96	8.85	15.6	19.4	18.3	6.36	7.02	14.9	11.1	32.5	7.43
25.	7.37	9.09	10.3	19.4	19.4	13.8	8.81	5.87	14.3	12.2	23.3	6.99
26.	6.28	9.28	14.7	16.9	23.5	35.8	6.58	5.18	13.0	19.0	21.9	6.33
27.	5.93	11.7	15.0	16.0	17.7	26.2	5.64	4.63	12.6	28.1	17.1	6.06
28.	5.73	22.8	13.5	14.6	14.8	21.9	5.30	4.26	11.7	22.6	14.3	6.01
29.	5.65		12.9	14.6	20.5	15.0	5.34	6.72	10.5	19.9	12.9	5.77
30.	5.50		12.0	14.2	22.9	13.1	13.9	51.9	9.69	18.1	12.3	5.65
31.	5.30		12.8		15.2		10.1	25.7		18.9		5.65
	Extremwerte in m³/s											
am	02.	02.	20.	06.	01.	20.	27.	11.	25.	15.	06.	16.
NQ	2.67	4.97	6.01	9.26	7.96	3.73	5.30	1.98	9.26	6.01	8.81	4.33
HQ	79.6	37.3	41.9	29.0	180	69.2	98.0	101	257	33.9	51.8	35.6
am	20.	28.	02.	13.	09.	23.	09.	30.	06.	06.	11.	08.
	Monatsmittel in m³/s(MQ),l/s.km²(Mq) bzw.Monatssummen in mm (h_A)											
MQ	11.8	8.99	14.2	14.8	24.9	17.8	18.3	11.4	50.3	12.5	18.9	12.1
Mq	29.9	22.8	36.1	37.5	63.1	45.1	46.3	28.8	127	31.7	47.8	30.7
h_A	80	55	97	97	169	117	124	77	330	85	124	80

Reihe: 2002-2006	Mittlere Monatsmittel in m³/s (MQ),l/s.km²(Mq) bzw. -summen in mm (h_A)											
MQ	7.25	8.91	20.9	27.6	30.3	25.7	21.8	27.2	17.9	11.2	12.2	7.08
Mq	18.4	22.6	53.0	69.9	76.7	65.1	55.1	69.0	45.4	28.5	30.9	17.9
h_A	49	55	142	181	205	169	148	185	118	76	80	46
Reihe: 1951-2007	Mittlere Monatsmittel mit Extremwerten in m³/s											
NQ	1.30	1.53	0.78	1.99	5.94	2.87	3.10	1.82	1.94	1.62	1.26	1.27
NQ_T	1.45	1.89	1.90	5.19	6.58	6.45	3.10	3.09	2.78	1.73	1.52	1.42
MNQ_T	4.08	4.66	6.15	11.9	16.4	15.0	10.7	7.69	6.13	5.03	5.23	4.71
NMQ	2.75	2.03	5.18	7.17	15.2	12.9	4.79	7.25	4.52	3.09	3.26	2.55
MQ	7.57	8.73	17.4	26.8	31.4	29.5	26.8	20.6	15.1	10.8	9.88	9.48
HMQ	21.9	21.9	36.1	43.1	62.0	60.5	90.3	43.4	31.9	27.4	27.3	24.6
MHQ	35.5	34.3	76.4	79.3	92.3	133	163	142	92.5	52.4	45.6	57.7
HQ	174	180	320	302	199	386	520	613	317	310	314	422

Jahreswerte in m³/s (Q),l/s.km²(Mq), mm (h_A)												
	Berichtsjahr			Reihe: 2002 - 2006			Reihe: 1951 - 2007					
NQ	2.67	02.01.		0.78	07.03.2005		0.78	07.03.2005				
NQ_T	3.47	01.01.					1.42	14.12.1986				
$MJNQ_T$							3.18					
NJMQ							11.3		1971			
MQ,Mq,h_A	15.9	40.4	1273	18.2	46.2	1457	18.0	45.7	1440			
HJMQ							26.6		1970			
MJHQ							251					
HQ	180	09.05.		613	12.08.2002		613	12.08.2002				
NNQ seit 1951:	0.78	07.03.2005		HHQ seit 1951:	613	12.08.2002						

Berichtsjahr(J) Überschreitungsdauer der Abflüsse in Tagen Reihe(R): 2002-2006											
m³/s	Tage(J)	Tage(R)	m³/s	Tage(J)	Tage(R)	m³/s	Tage(J)	Tage(R)	m³/s	Tage(J)	Tage(R)
10000			500			20.0	82	109.0	1.00		
8000			350		0.2	16.0	128	144.2	0.80		
6000			250		0.2	12.0	216	186.6	0.60		
4000			180	1	1.0	9.00	274	227.2	0.40		
3000			140	4	1.8	7.00	307	261.4	0.30		
2000			100	6	3.8	5.00	355	301.6	0.20		
1600			80.0	6	5.8	3.50	364	363.6	0.10		
1200			60.0	10	11.2	2.50	365	365.2	0.06		
900			40.0	22	28.4	1.80			0.03		
700			30.0	36	55.6	1.40			0.00		

Niederwasserextremwerte beeinflusst
Im Jän,Apr,Jul nach ergänzten Wasserständen ermittelt

Nr. 175 Torren
Torrener Bach

Mst.Nr. 203315 Art: Schreibpegel Einzugsgebiet: 65.5 km²

Monat	I	II	III	IV	V	VI	VII	VIII	IX	X	XI	XII
Tag	Tägliche Abflüsse 2007 in m³/s											
1.	0.81	1.11	0.96	1.46	5.25	4.11	2.53	1.52	5.00	2.07	1.94	1.47
2.	0.81	1.10	1.12	1.45	4.86	5.43	2.38	1.29	4.89	2.06	1.83	1.61
3.	0.81	1.13	1.23	1.53	5.14	4.14	4.14	5.86	3.58	1.90	1.75	1.80
4.	0.81	1.13	1.23	1.58	5.87	3.87	7.31	3.91	8.40	2.00	2.41	1.87
5.	0.81	1.13	1.19	1.60	5.56	4.32	7.49	2.49	8.50	2.55	2.83	1.69
6.	0.81	1.13	1.13	1.63	6.11	3.30	6.69	1.90	12.2	3.59	2.33	1.69
7.	0.81	1.13	1.10	1.59	6.32	3.03	4.28	1.62	18.8	2.74	2.00	1.74
8.	0.81	1.13	1.04	1.78	7.50	2.73	3.22	1.45	19.4	2.21	2.37	2.26
9.	0.81	1.13	1.13	1.99	25.1	2.45	7.98	1.41	17.4	1.85	2.18	2.16
10.	0.89	1.07	1.34	2.18	14.7	2.47	13.1	1.45	15.6	1.58	1.89	1.89
11.	0.96	0.96	1.34	3.17	9.07	2.79	9.12	1.46	17.2	1.58	2.35	1.72
12.	1.13	0.96	1.34	4.28	9.26	2.26	7.29	2.84	11.8	1.51	2.90	1.50
13.	1.30	0.96	1.34	6.21	7.90	3.43	5.69	2.30	9.22	1.36	2.29	1.48
14.	1.34	0.96	1.25	7.64	7.04	5.75	4.08	1.80	8.27	1.32	1.89	1.34
15.	1.39	0.96	1.23	7.49	6.45	3.30	3.22	1.60	11.1	1.35	1.76	1.23
16.	1.37	0.96	1.23	7.08	5.86	3.50	2.52	1.46	9.04	1.32	1.58	1.14
17.	1.11	0.94	1.23	6.94	5.23	3.26	2.03	2.32	7.75	1.25	1.47	1.09
18.	1.10	0.96	1.23	6.49	6.41	2.70	2.03	3.34	10.4	1.18	1.33	1.07
19.	4.41	1.04	1.18	5.09	5.18	2.37	1.89	2.40	10.5	1.24	1.33	0.99
20.	8.47	1.04	1.17	5.06	4.48	2.37	1.69	4.99	6.62	1.41	1.28	0.87
21.	4.16	1.04	1.14	5.45	5.00	4.05	1.59	4.99	5.43	1.35	1.30	0.86
22.	2.74	1.00	1.14	6.29	5.02	5.36	1.59	3.05	4.64	1.43	1.66	0.85
23.	2.15	0.96	1.13	6.48	6.53	8.06	1.41	2.31	4.04	1.38	2.59	0.84
24.	1.99	0.96	1.13	7.73	5.53	3.83	1.33	2.08	3.70	1.39	2.51	0.82
25.	1.66	0.96	1.13	9.76	7.31	2.96	1.30	1.77	3.45	1.35	2.17	0.81
26.	1.54	0.96	1.20	8.39	8.59	9.39	1.27	1.51	3.38	1.48	2.10	0.80
27.	1.39	0.96	1.24	7.33	5.66	6.48	1.24	1.33	3.50	2.20	1.74	0.79
28.	1.30	0.96	1.23	6.10	4.60	5.42	1.23	1.23	3.13	2.30	1.62	0.78
29.	1.28		1.11	6.09	4.27	3.66	1.23	1.47	2.71	2.12	1.50	0.76
30.	1.23		1.08	5.82	4.18	3.03	2.83	9.92	2.35	1.94	1.47	0.75
31.	1.16		1.06		3.89		2.24	6.92		1.94		0.74
	Extremwerte in m³/s											
am	17.	01.	30.	04.	31.	10.	23.	02.	30.	16.	19.	26.
NQ	0.74	0.81	0.81	1.34	3.60	2.04	0.88	1.23	2.07	0.98	1.12	0.68
HQ	11.0	1.87	1.87	10.4	28.4	11.7	16.1	12.9	22.2	4.11	4.11	2.38
am	19.	01.	27.	25.	09.	26.	09.	30.	07.	05.	11.	08.
	Monatsmittel in m³/s(MQ),l/s.km²(Mq) bzw.Monatssummen in mm (h_A)											
MQ	1.66	1.03	1.18	4.86	6.90	3.99	3.74	2.71	8.40	1.77	1.95	1.27
Mq	25.3	15.7	18.0	74.1	105	61.0	57.1	41.4	128	27.1	29.7	19.4
h_A	68	38	48	192	282	158	153	111	332	72	77	50

Reihe: 2002-2006	Mittlere Monatsmittel in m³/s (MQ),l/s.km²(Mq) bzw. -summen in mm (h_A)											
MQ	0.76	0.74	1.85	3.98	8.87	7.25	5.11	5.17	3.37	2.48	1.98	0.92
Mq	11.6	11.4	28.3	60.7	135	111	78.1	79.0	51.5	37.9	30.2	14.1
h_A	31	28	76	157	363	287	209	212	134	101	78	37
Reihe: 1961-2007	Mittlere Monatsmittel mit Extremwerten in m³/s											
NQ	0.18	0.22	0.27	0.40	0.73	1.48	0.72	0.48	0.33	0.22	0.29	0.24
NQ_T	0.18	0.25	0.28	0.42	0.75	1.80	0.84	0.52	0.33	0.22	0.29	0.24
MNQ_T	0.51	0.51	0.59	1.34	3.83	4.44	2.74	1.53	1.33	0.88	0.80	0.61
NMQ	0.26	0.30	0.32	0.95	3.49	3.99	2.46	1.48	0.58	0.38	0.37	0.30
MQ	0.70	0.65	1.24	3.38	8.31	8.50	6.03	4.39	3.31	1.84	1.37	1.04
HMQ	1.94	1.33	3.27	6.49	13.0	15.9	12.6	8.92	8.40	4.30	3.76	4.48
MHQ	1.54	1.14	4.16	9.11	16.1	18.6	18.8	19.3	11.7	6.34	4.15	4.11
HQ	11.0	3.36	22.8	16.9	28.4	51.1	69.7	91.5	43.9	26.6	20.5	39.4

Jahreswerte in m³/s (Q),l/s.km²(Mq), mm (h_A)												
	Berichtsjahr			Reihe: 2002 - 2006			Reihe: 1961 - 2007					
NQ	0.68	26.12.		0.28	11.03.2006		0.18	03.01.1976				
NQ_T	0.74	31.12.					0.18	01.01.1976				
$MJNQ_T$							0.42					
NJMQ							1.98		1972			
MQ,Mq,h_A	3.29	50.2	1584	3.57	54.5	1718	3.41	52.1	1642			
HJMQ							4.85		1970			
MJHQ							30.0					
HQ	28.4	09.05.		91.5	12.08.2002		91.5	12.08.2002				
NNQ seit 1961:	0.18	06.01.1976		HHQ seit 1961:	91.5	12.08.2002						

Berichtsjahr(J) Überschreitungsdauer der Abflüsse in Tagen Reihe(R): 2002-2006											
m³/s	Tage(J)	Tage(R)	m³/s	Tage(J)	Tage(R)	m³/s	Tage(J)	Tage(R)	m³/s	Tage(J)	Tage(R)
10000			500			20.0	1	2.0	1.00	326	273.2
8000			350			16.0	5	3.6	0.80	360	289.2
6000			250			12.0	9	10.2	0.60	365	314.8
4000			180			9.00	21	31.6	0.40		361.6
3000			140			7.00	42	57.8	0.30		365.2
2000			100			5.00	81	91.0	0.20		
1600			80.0			3.50	111	130.8	0.10		
1200			60.0			2.50	141	162.0	0.06		
900			40.0		0.8	1.80	193	201.0	0.03		
700			30.0		1.0	1.40	241	226.8	0.00		

Abfluss durch Karstgebiet beeinflusst
Im Jän,Mrz,Apr,Mai,Jun,Aug,Sep nach erg.Wasserständen erm.

Abflüsse

Nr. 176 Golling Salzach

Mst.Nr. 203323 Art: Schreibpegel Einzugsgebiet: 3555.7 km²

Zuleitungen aus: 76.1 km² Ableitungen aus: 30.7 km² E(wirksam): 3601.1 km²

Tägliche Abflüsse 2007 in m³/s

Tag	I	II	III	IV	V	VI	VII	VIII	IX	X	XI	XII
1.	53.8	73.8	102	81.5	128	139	158	131	164	130	96.6	89.0
2.	52.3	71.7	111	89.9	123	154	183	129	143	124	94.9	96.1
3.	54.4	66.6	90.2	98.8	125	141	236	204	138	120	96.9	97.8
4.	52.0	64.9	91.9	99.8	120	168	316	164	240	126	102	94.1
5.	51.9	65.5	90.6	94.2	116	170	287	136	261	138	110	83.5
6.	49.3	70.0	97.2	80.4	125	148	254	131	434	162	101	84.2
7.	51.7	71.1	109	86.7	142	139	202	123	470	134	101	86.9
8.	55.1	73.0	111	89.2	130	143	183	129	448	127	129	118
9.	56.8	61.1	105	91.5	322	139	313	138	403	118	112	88.9
10.	74.1	61.5	84.1	102	198	147	498	132	365	113	102	87.8
11.	70.8	54.6	71.3	115	159	146	357	123	449	109	121	82.4
12.	88.5	66.8	82.3	129	173	164	298	147	352	105	141	85.7
13.	70.9	82.8	92.5	153	154	165	248	133	283	99.7	111	76.8
14.	62.0	74.3	90.3	158	179	180	219	118	253	92.4	113	80.6
15.	65.2	84.3	95.7	142	198	151	189	120	255	92.8	98.9	69.8
16.	64.1	77.4	91.2	151	185	158	189	122	231	94.9	99.1	67.9
17.	67.3	68.8	75.8	144	153	138	183	147	232	94.0	91.2	70.4
18.	64.8	63.7	81.9	138	176	141	179	139	278	96.6	91.1	65.9
19.	161	65.7	107	126	132	148	176	114	314	101	92.1	67.9
20.	198	72.6	96.2	119	120	142	169	179	238	101	98.9	64.4
21.	112	69.4	86.0	119	148	230	157	155	205	99.8	95.2	76.2
22.	99.1	74.7	87.5	115	172	208	144	135	179	103	127	71.6
23.	96.8	72.5	85.5	128	206	276	143	127	163	101	166	70.6
24.	96.3	57.6	71.3	143	185	184	157	120	168	103	167	64.3
25.	89.1	66.5	71.8	139	193	165	160	109	164	102	130	62.4
26.	78.1	76.0	89.4	148	201	211	137	103	164	109	130	58.2
27.	78.6	77.5	95.6	137	179	240	132	112	166	121	116	67.6
28.	76.0	96.2	88.5	131	161	209	133	109	150	136	112	65.3
29.	76.6		102	127	177	163	146	129	132	120	103	62.5
30.	74.1		94.3	134	165	219	175	291	123	118	88.5	59.9
31.	74.7		83.0		142		141	212		114		69.1

Extremwerte in m³/s

	I	II	III	IV	V	VI	VII	VIII	IX	X	XI	XII
am	01.	24.	24.	02.	03.	20.	24.	26.	30.	18.	30.	30.
NQ	42.0	45.8	49.0	60.7	79.5	95.4	106	72.4	89.8	58.7	60.5	42.6
HQ	300	126	168	223	368	360	543	344	534	184	197	131
am	19.	28.	08.	14.	09.	23.	10.	30.	07.	06.	23.	08.

Monatsmittel in m³/s(MQ),l/s.km²(Mq) bzw.Monatssummen in mm (h_A)

	I	II	III	IV	V	VI	VII	VIII	IX	X	XI	XII
MQ	77.9	70.7	91.3	120	164	171	208	141	252	113	111	77.0
Mq	21.6	19.6	25.4	33.4	45.6	47.4	57.9	39.1	70.0	31.4	30.9	21.4
h_A	58	48	68	87	122	123	155	105	181	84	80	55

Reihe: 2002-2006 **Mittlere Monatsmittel in m³/s (MQ),l/s.km²(Mq) bzw. -summen in mm (h_A)**

	I	II	III	IV	V	VI	VII	VIII	IX	X	XI	XII
MQ	61.6	63.3	101	146	235	240	223	209	144	119	102	70.0
Mq	17.1	17.6	28.1	40.6	65.3	66.7	61.9	58.0	40.1	33.0	28.4	19.4
h_A	46	42	75	105	175	173	166	155	104	88	74	50

Reihe: 1951-2007 **Mittlere Monatsmittel mit Extremwerten in m³/s**

	I	II	III	IV	V	VI	VII	VIII	IX	X	XI	XII
NQ	23.4	19.9	20.4	32.9	45.4	73.6	65.1	49.8	35.3	26.8	25.0	19.2
NQ_T	29.9	30.5	28.2	47.8	63.0	108	112	94.2	54.4	35.0	33.7	30.7
MNQ_T	49.2	47.9	52.9	86.8	140	173	164	136	101	73.4	63.6	52.6
NMQ	38.4	38.7	46.0	66.7	129	171	146	120	74.9	61.5	44.9	41.6
MQ	62.3	62.0	88.0	140	228	257	237	200	147	104	84.6	71.0
HMQ	93.1	86.4	164	226	375	484	401	369	252	179	158	115
MHQ	129	123	223	294	428	503	545	498	340	233	188	172
HQ	300	263	642	455	780	988	1157	1380	784	673	724	900

Jahreswerte in m³/s (Q),l/s.km²(Mq), mm (h_A)

	Berichtsjahr			Reihe: 2002 - 2006			Reihe: 1951 - 2007		
NQ	42.0	01.01.		32.8	01.03.2006		19.2	20.12.1975	
NQ_T	49.3	06.01.					28.2	19.03.1973	
$MJNQ_T$							42.5		
NJMQ							98.7		1971
MQ,Mq,h_A	133	37.0	1168	144	39.9	1257	140	39.0	1230
HJMQ							184		1965
MJHQ							700		
HQ	543	10.07.		1372	12.08.2002		1380	13.08.1959	

NNQ seit 1951: 19.2 20.12.1975 **HHQ seit** 1951: 1380 13.08.1959

Berichtsjahr(J) Überschreitungsdauer der Abflüsse in Tagen Reihe(R): 2002-2006

m³/s	Tage(J)	Tage(R)	m³/s	Tage(J)	Tage(R)	m³/s	Tage(J)	Tage(R)	m³/s	Tage(J)	Tage(R)
10000			500		2.2	20.0			1.00		
8000			350	9	9.2	16.0			0.80		
6000			250	23	34.8	12.0			0.60		
4000			180	55	105.2	9.00			0.40		
3000			140	124	158.4	7.00			0.30		
2000			100	228	218.4	5.00			0.20		
1600			80.0	295	253.8	3.50			0.10		
1200			60.0	352	314.4	2.50			0.06		
900		0.6	40.0	365	365.2	1.80			0.03		
700		0.6	30.0			1.40			0.00		

siehe Tabelle Überleitungen u. Speicherungen d. Berichtsjahrs
Im Sep,Okt,Nov,Dez nach ergänzten Wasserständen ermittelt

Nr. 180 Adnet Almbach

Mst.Nr. 203349 Art: Schreibpegel Einzugsgebiet: 180.0 km²

Tägliche Abflüsse 2007 in m³/s

Tag	I	II	III	IV	V	VI	VII	VIII	IX	X	XI	XII
1.	5.68	3.68	20.3	5.76	3.41	10.4	5.32	3.72	6.68	9.61	4.64	6.42
2.	8.43	4.18	21.2	11.3	3.00	6.37	7.80	3.17	6.52	4.80	4.66	6.31
3.	4.51	3.86	24.6	7.71	2.81	6.20	5.40	3.68	15.3	4.74	4.60	10.4
4.	4.36	4.63	17.3	8.06	2.87	7.50	5.54	5.00	22.7	4.29	4.74	17.5
5.	4.06	5.09	20.2	7.02	2.85	16.6	5.37	4.42	53.6	4.44	19.6	14.2
6.	4.22	4.63	7.28	6.05	2.94	13.4	12.0	6.52	110	4.92	17.1	12.1
7.	4.46	4.51	5.67	11.7	3.06	6.21	15.5	3.38	99.8	4.90	18.6	16.1
8.	4.43	4.87	5.38	6.40	4.29	8.26	12.2	4.80	73.5	4.64	10.9	18.4
9.	4.55	4.65	13.8	6.86	16.7	5.32	15.7	4.27	55.0	10.1	18.5	20.8
10.	4.76	4.69	23.5	8.05	6.41	4.77	21.7	3.94	36.6	8.64	19.6	17.6
11.	4.86	4.89	17.7	6.76	11.1	10.6	18.8	3.97	62.7	4.49	17.3	12.7
12.	4.48	4.93	15.6	6.54	6.93	5.20	19.9	4.16	45.5	4.81	22.3	18.8
13.	4.65	4.88	5.62	5.99	5.63	5.13	19.1	4.74	34.2	5.39	26.8	17.6
14.	4.71	4.67	5.41	9.87	19.3	5.83	9.56	5.04	21.9	6.14	12.5	25.6
15.	4.74	5.77	5.68	6.25	11.1	5.81	7.54	5.04	5.36	4.38	8.32	5.32
16.	4.50	5.87	5.82	20.3	23.4	5.47	5.57	4.10	4.98	5.06	8.08	5.17
17.	4.72	4.65	5.26	12.3	11.2	5.82	14.0	4.06	16.1	3.92	4.53	17.0
18.	4.56	4.64	5.41	10.2	19.9	5.57	14.0	4.02	28.2	3.40	4.54	6.53
19.	4.71	6.81	10.7	6.57	6.88	4.45	9.77	4.70	20.4	4.96	9.17	10.8
20.	4.71	4.82	15.1	5.23	6.17	4.04	5.21	4.79	21.8	5.52	7.02	9.58
21.	5.26	5.14	6.54	4.98	7.52	5.56	4.69	5.20	16.3	7.15	6.22	11.8
22.	5.15	7.36	6.36	4.47	12.9	5.56	4.55	8.41	5.23	10.7	9.93	4.94
23.	4.75	7.74	5.79	5.22	8.50	5.67	4.47	6.64	5.54	5.13	5.59	5.07
24.	14.2	5.03	13.2	6.59	6.67	5.51	5.82	5.26	12.3	5.25	14.9	7.28
25.	5.82	10.3	5.93	6.24	7.39	4.89	4.74	6.05	12.9	5.95	8.86	4.95
26.	4.73	17.9	5.81	5.91	6.00	5.79	4.55	4.44	10.8	4.78	15.7	5.94
27.	4.88	7.10	5.79	4.93	5.87	5.87	3.13	4.02	8.71	4.99	22.7	4.80
28.	4.24	9.49	5.44	4.16	19.0	6.00	3.40	3.99	6.22	4.73	20.0	4.65
29.	4.18		5.63	4.05	12.0	6.05	3.90	4.06	5.26	4.74	6.41	4.43
30.	4.03		5.48	3.74	9.70	5.89	3.48	4.51	5.91	5.56	15.4	3.76
31.	4.05		18.3		12.0		5.02	5.05		4.67		4.08

Extremwerte in m³/s

	I	II	III	IV	V	VI	VII	VIII	IX	X	XI	XII
am	01.	04.	01.	01.	05.	20.	31.	07.	03.	18.	05.	30.
NQ	2.79	2.35	3.35	3.18	2.61	3.66	2.52	2.70	3.50	3.08	3.85	3.49
HQ	48.7	58.2	60.4	60.4	61.1	46.8	75.6	45.5	192	50.0	63.0	59.1
am	02.	19.	02.	07.	09.	05.	02.	22.	07.	22.	28.	04.

Monatsmittel in m³/s(MQ),l/s.km²(Mq) bzw.Monatssummen in mm (h_A)

	I	II	III	IV	V	VI	VII	VIII	IX	X	XI	XII
MQ	5.08	5.96	10.8	7.31	8.95	6.66	8.96	4.68	27.7	5.57	12.3	10.7
Mq	28.2	33.1	60.2	40.6	49.7	37.0	49.8	26.0	154	31.0	68.4	59.2
h_A	76	80	161	105	133	96	133	70	398	83	177	154

Reihe: 2002-2006 **Mittlere Monatsmittel in m³/s (MQ),l/s.km²(Mq) bzw. -summen in mm (h_A)**

	I	II	III	IV	V	VI	VII	VIII	IX	X	XI	XII
MQ	6.31	6.56	12.8	15.4	11.2	8.65	7.81	13.3	9.30	7.82	7.97	4.79
Mq	35.1	36.4	70.9	85.8	62.0	48.1	43.4	73.9	51.7	43.4	44.3	26.6
h_A	94	88	190	222	166	125	116	198	134	116	115	69

Reihe: 1961-2007 **Mittlere Monatsmittel mit Extremwerten in m³/s**

	I	II	III	IV	V	VI	VII	VIII	IX	X	XI	XII
NQ	0.70	0.77	0.61	1.37	1.20	1.54	1.21	1.21	1.19	0.90	1.01	0.93
NQ_T	0.94	1.38	0.96	2.02	1.85	2.09	1.67	1.68	1.88	1.60	1.12	0.94
MNQ_T	2.99	3.24	3.93	5.03	5.03	4.51	3.97	3.53	3.16	3.05	3.04	2.97
NMQ	1.47	1.82	4.06	3.82	3.59	3.28	2.48	2.78	2.53	1.90	2.42	2.54
MQ	5.69	6.51	10.6	12.4	11.5	9.50	8.98	8.08	7.59	5.91	6.60	6.56
HMQ	12.3	13.8	21.1	28.1	29.5	20.7	20.1	23.7	27.7	13.5	18.3	19.5
MHQ	32.5	38.5	48.2	48.7	60.4	53.3	59.4	62.7	44.0	35.3	47.9	41.0
HQ	107	271	172	101	150	150	230	317	192	120	255	198

Jahreswerte in m³/s (Q),l/s.km²(Mq), mm (h_A)

	Berichtsjahr			Reihe: 2002 - 2006			Reihe: 1961 - 2007		
NQ	2.35	04.02.		1.58	19.07.2005		0.61	13.03.1998	
NQ_T	2.81	03.05.					0.94	25.12.1981	
$MJNQ_T$							2.07		
NJMQ							5.56		1986
MQ,Mq,h_A	9.54	53.0	1671	9.29	51.6	1627	8.33	46.3	1460
HJMQ							11.4		1970
MJHQ							134		
HQ	192	07.09.		317	12.08.2002		317	12.08.2002	

NNQ seit 1961: 0.61 13.03.1998 **HHQ seit** 1961: 317 12.08.2002

Berichtsjahr(J) Überschreitungsdauer der Abflüsse in Tagen Reihe(R): 2002-2006

m³/s	Tage(J)	Tage(R)	m³/s	Tage(J)	Tage(R)	m³/s	Tage(J)	Tage(R)	m³/s	Tage(J)	Tage(R)
10000			500			20.0	28	38.6	1.00		
8000			350			16.0	55	56.4	0.80		
6000			250			12.0	81	80.6	0.60		
4000			180		0.2	9.00	107	113.4	0.40		
3000			140		0.2	7.00	132	143.8	0.30		
2000			100	1	0.6	5.00	244	192.6	0.20		
1600			80.0	2	1.0	3.50	352	285.0	0.10		
1200			60.0	4	2.0	2.50	365	358.8	0.06		
900			40.0	7	6.4	1.80		365.2	0.03		
700			30.0	9	16.2	1.40			0.00		

siehe Tabelle Überleitungen u. Speicherungen d. Berichtsjahrs
durch Kraftwerksbetrieb beeinflusst
Im Jän,Feb,Mrz,Apr,Mai,Jun,Jul,Aug,Sep,Okt,Nov,Dez n.erg.W.erm.

Abflüsse

Nr. 182 St.Leonhard (Summenpegel) Berchtesgad.Ache m.Almk.

Mst.Nr. 203364 Art: Lattenpegel Einzugsgebiet: 428.2 km²

Monat	I	II	III	IV	V	VI	VII	VIII	IX	X	XI	XII
Tag	Tägliche Abflüsse 2007 in m³/s											
1.	6.60	10.4	13.9	10.8	17.3	20.0	15.8	10.4	24.1	11.3	10.6	16.7
2.	6.57	7.77	21.5	10.7	14.9	25.3	15.4	17.1	24.1	12.2	10.3	20.7
3.	6.63	8.16	15.3	11.1	14.8	20.2	22.0	23.4	21.5	13.1	10.5	21.8
4.	6.72	7.91	13.6	10.7	16.4	19.7	36.1	18.5	46.1	13.2	12.9	19.1
5.	8.78	7.75	11.5	10.3	19.1	20.0	35.0	12.8	57.2	16.6	15.0	15.3
6.	8.35	8.22	10.2	10.2	28.4	17.3	39.3	10.9	113	16.3	10.6	16.5
7.	9.37	8.16	10.2	10.4	23.1	18.3	24.3	11.7	119	12.1	12.9	20.6
8.	8.96	8.00	14.9	10.8	24.0	19.6	21.6	17.3	90.0	11.6	22.7	24.2
9.	9.24	8.39	12.3	11.0	127	17.5	56.4	12.2	73.3	10.2	18.2	17.4
10.	10.0	8.05	11.0	13.1	63.0	17.3	82.5	13.9	56.0	9.12	17.2	15.6
11.	9.28	7.92	11.0	11.8	32.8	16.8	45.4	13.4	89.3	9.48	33.5	17.1
12.	12.0	8.73	9.24	14.3	33.7	19.0	32.9	23.8	58.5	11.1	35.7	18.5
13.	9.93	11.6	10.0	17.3	29.3	18.2	27.9	15.0	41.5	10.3	21.8	16.7
14.	8.94	9.59	10.6	22.3	31.1	34.2	22.3	11.9	32.7	9.05	17.0	13.4
15.	8.36	11.0	10.1	20.9	31.5	18.1	22.4	10.4	45.1	8.97	14.0	11.9
16.	7.89	9.80	9.80	18.0	20.0	18.6	19.7	11.8	35.7	8.81	12.8	10.5
17.	7.87	8.95	9.49	20.4	23.5	18.3	17.8	14.0	27.7	8.76	12.1	10.0
18.	7.64	8.56	9.51	18.4	26.3	15.8	17.3	14.4	42.7	9.36	11.8	9.50
19.	20.7	8.34	12.2	14.2	22.9	16.3	17.6	19.4	51.1	10.3	11.6	9.18
20.	40.0	8.16	12.1	13.4	19.2	17.7	15.4	26.5	25.9	11.6	11.5	8.97
21.	17.2	7.97	10.7	16.2	21.1	29.4	17.2	21.7	23.4	11.6	12.3	8.84
22.	11.2	8.09	10.1	16.4	23.5	21.1	13.5	14.4	22.2	10.9	18.1	8.80
23.	11.5	8.19	10.2	16.8	31.2	31.8	14.6	13.0	20.3	10.0	25.2	8.64
24.	10.3	8.17	10.8	19.8	21.9	14.9	13.7	11.4	18.4	10.3	23.3	8.62
25.	9.77	8.17	11.4	21.6	36.6	20.1	14.6	10.7	20.9	10.5	21.8	8.25
26.	8.72	10.6	12.6	23.0	35.1	41.8	10.7	10.4	18.0	11.3	18.9	7.99
27.	7.90	10.6	12.4	19.8	25.3	24.7	10.7	10.3	14.9	13.2	16.4	7.80
28.	8.10	17.0	11.8	18.3	23.1	22.8	10.9	10.9	14.9	15.0	14.1	7.62
29.	10.7		11.3	18.1	23.0	18.4	11.8	20.5	14.1	13.0	12.7	7.53
30.	12.7		11.1	17.9	22.8	14.8	18.4	50.5	11.9	12.8	13.7	7.64
31.	9.43		11.0		20.4		13.9	28.5		13.3		7.62
	Extremwerte in m³/s											
am	19.	06.	07.	05.	03.	19.	26.	26.	30.	17.	21.	28.
NQ	5.21	6.83	7.61	9.04	12.5	9.03	9.29	8.66	10.5	8.41	9.61	7.48
HQ	57.2	22.4	26.5	29.3	157	46.6	110	70.4	155	21.0	59.5	26.7
am	20.	01.	02.	14.	09.	21.	10.	30.	07.	05.	11.	08.
	Monatsmittel in m³/s(MQ),l/s.km²(Mq) bzw.Monatssummen in mm (h_A)											
MQ	10.7	9.08	11.7	15.6	29.1	20.9	23.8	16.5	41.8	11.5	16.6	13.0
Mq	25.0	21.2	27.3	36.4	68.0	48.9	55.5	38.5	97.6	26.8	38.9	30.4
h_A	67	51	73	94	182	127	149	103	253	72	101	79

Reihe: 2002-2006 **Mittlere Monatsmittel in m³/s (MQ),l/s.km²(Mq) bzw. -summen in mm (h_A)**

MQ	8.38	8.66	16.3	21.0	33.8	30.5	26.2	28.5	20.4	14.4	12.2	7.96
Mq	19.6	20.2	38.0	49.1	78.9	71.3	61.3	66.5	47.7	33.6	28.5	18.6
h_A	52	49	102	127	211	185	164	178	124	90	74	48

Reihe: 1966-2007 **Mittlere Monatsmittel mit Extremwerten in m³/s**

NQ	3.14	3.15	4.05	3.20	3.09	5.64	1.91	4.78	3.10	2.40	2.68	0.66
NQ_T	4.32	4.10	4.71	5.82	7.15	9.50	7.15	5.86	4.02	5.11	5.09	4.41
MNQ_T	6.23	6.42	7.36	10.8	16.4	19.1	14.6	11.2	9.31	7.70	7.08	6.62
NMQ	5.27	5.07	5.32	8.29	20.8	19.0	13.0	9.17	8.07	6.79	5.77	5.31
MQ	8.83	8.90	12.9	19.0	31.7	34.1	29.3	23.4	18.7	12.6	10.7	10.0
HMQ	18.1	15.8	26.6	31.0	53.1	52.7	56.9	48.4	41.8	24.1	23.7	23.3
MHQ	27.9	25.8	41.7	45.8	74.2	94.7	107	103	72.2	40.6	33.0	35.5
HQ	75.0	116	165	94.1	157	276	276	369	155	135	123	183

Jahreswerte in m³/s (Q),l/s.km²(Mq), mm (h_A)

	Berichtsjahr			Reihe: 2002 - 2006			Reihe: 1966 - 2007		
NQ	5.21	19.01.		3.14	14.12.2004		0.66	07.12.1984	
NQ_T	6.57	02.01.					4.02	19.09.1971	
$MJNQ_T$							5.37		
NJMQ							13.1		1969
MQ,Mq,h_A	18.4	42.9	1353	19.1	44.6	1406	18.4	43.0	1355
HJMQ							24.1		1970
MJHQ							154		
HQ	157	09.05.		369	12.08.2002		369	12.08.2002	

NNQ seit 1965: 0.66 07.12.1984 **HHQ seit** 1965: 369 12.08.2002

Berichtsjahr(J) Überschreitungsdauer der Abflüsse in Tagen Reihe(R): 2002-2006

m³/s	Tage(J)	Tage(R)	m³/s	Tage(J)	Tage(R)	m³/s	Tage(J)	Tage(R)	m³/s	Tage(J)	Tage(R)
10000			500			20.0	100	125.6	1.00		
8000			350			16.0	159	165.4	0.80		
6000			250		0.2	12.0	221	207.0	0.60		
4000			180		0.6	9.00	315	252.4	0.40		
3000			140		1.2	7.00	361	314.0	0.30		
2000			100	3	2.2	5.00	365	364.8	0.20		
1600			80.0	6	4.2	3.50		365.2	0.10		
1200			60.0	8	6.8	2.50			0.06		
900			40.0	21	25.8	1.80			0.03		
700			30.0	38	60.4	1.40			0.00		

geteiltes Profil, Q einschl. Nebengerinne

Nr. 183 Salzburg Salzach

Mst.Nr. 203398 Art: Schreibpegel Einzugsgebiet: 4425.7 km²

Zuleitungen aus: 76.1 km² **Ableitungen aus:** 30.7 km² **E(wirksam):** 4471.1 km²

Monat	I	II	III	IV	V	VI	VII	VIII	IX	X	XI	XII
Tag	Tägliche Abflüsse 2007 in m³/s											
1.	68.4	91.3	145	107	154	184	196	150	227	153	115	124
2.	69.6	83.6	163	118	144	203	209	149	210	142	109	139
3.	69.5	81.6	143	125	146	182	279	243	194	140	110	140
4.	66.5	80.6	127	123	145	201	372	208	344	146	120	143
5.	70.3	79.7	127	119	144	217	350	160	417	160	146	124
6.	67.3	84.0	119	104	162	191	320	160	764	188	128	120
7.	71.0	85.7	126	112	176	178	258	146	791	155	129	133
8.	76.4	86.8	148	113	162	186	227	163	672	143	168	176
9.	75.6	77.1	142	114	531	175	371	168	538	138	153	142
10.	100	78.9	128	128	301	182	670	165	489	129	136	132
11.	93.1	67.3	103	135	223	183	436	154	651	124	183	123
12.	114	81.3	113	153	228	197	329	204	497	116	221	138
13.	98.4	105	114	175	206	201	289	172	367	111	163	124
14.	84.3	92.5	113	191	234	243	244	146	323	107	146	130
15.	82.7	106	113	177	245	187	218	146	319	102	121	99.0
16.	82.2	102	115	188	249	195	210	148	291	107	120	92.8
17.	83.2	87.7	97.9	182	209	178	215	170	288	103	105	107
18.	82.5	79.3	99.3	170	245	173	213	186	354	106	104	89.4
19.	158	80.1	135	150	188	181	207	152	421	119	108	93.3
20.	258	87.2	125	142	164	173	196	237	297	119	113	91.3
21.	144	84.1	112	148	188	262	186	209	257	118	111	100
22.	124	90.7	104	145	214	254	170	170	219	126	156	92.5
23.	115	91.7	109	145	251	323	169	160	199	117	204	90.5
24.	125	75.7	104	170	224	220	177	150	203	117	214	88.2
25.	106	82.3	94.0	169	241	201	194	135	200	119	166	79.8
26.	94.5	102	118	179	258	287	161	126	195	131	167	76.2
27.	91.4	102	126	168	220	280	151	134	191	147	156	83.2
28.	92.8	127	120	157	213	252	153	133	174	156	148	80.5
29.	92.3		124	156	226	206	173	168	158	142	127	76.4
30.	94.5		119	158	221	242	204	385	143	141	122	73.1
31.	89.1		119		192		173	282		135		82.6
	Extremwerte in m³/s											
am	08.	09.	13.	06.	02.	18.	27.	27.	30.	15.	18.	30.
NQ	52.5	54.0	64.9	73.2	97.4	134	89.6	71.2	116	54.3	78.6	54.5
HQ	363	177	208	239	650	411	773	501	1006	233	280	216
am	20.	28.	02.	14.	09.	23.	10.	30.	06.	30.	12.	08.
	Monatsmittel in m³/s(MQ),l/s.km²(Mq) bzw.Monatssummen in mm (h_A)											
MQ	98.1	88.3	121	147	216	211	249	177	346	131	142	109
Mq	21.9	19.8	27.0	33.0	48.4	47.2	55.7	39.5	77.5	29.3	31.9	24.4
h_A	59	48	72	85	130	122	149	106	201	78	83	63

Reihe: 2002-2006 **Mittlere Monatsmittel in m³/s (MQ),l/s.km²(Mq) bzw. -summen in mm (h_A)**

MQ	80.6	86.1	145	199	296	299	268	263	182	148	130	88.3
Mq	18.0	19.3	32.5	44.4	66.3	66.8	59.8	58.8	40.7	33.1	29.1	19.8
h_A	48	47	87	115	178	173	160	157	105	89	75	51

Reihe: 1951-2007 **Mittlere Monatsmittel mit Extremwerten in m³/s**

NQ	21.7	12.5	22.7	29.8	56.0	86.6	42.9	46.3	27.4	27.4	25.4	20.2
NQ_T	35.3	34.4	35.8	62.0	93.2	128	124	104	67.1	48.5	51.0	40.0
MNQ_T	63.8	64.3	71.6	113	178	217	196	160	120	90.5	80.5	69.3
NMQ	49.7	43.9	66.1	82.4	173	211	175	137	97.2	78.2	63.3	48.5
MQ	82.9	83.7	120	183	284	316	289	242	180	130	109	95.9
HMQ	135	125	223	277	460	609	509	452	346	227	227	167
MHQ	197	188	313	393	557	680	720	671	450	302	267	266
HQ	429	590	1100	1017	1036	1471	1600	2289	1124	972	1120	1376

Jahreswerte in m³/s (Q),l/s.km²(Mq), mm (h_A)

	Berichtsjahr			Reihe: 2002 - 2006			Reihe: 1951 - 2007		
NQ	52.5	08.01.		23.3	09.01.2002		12.5	03.02.1976	
NQ_T	66.5	04.01.					34.4	11.02.1963	
$MJNQ_T$							55.5		
NJMQ							127		1971
MQ,Mq,h_A	170	38.0	1198	183	40.9	1289	177	39.5	1247
HJMQ							233		1965
MJHQ							1010		
HQ	1006	06.09.		2289	12.08.2002		2289	12.08.2002	

NNQ seit 1951: 12.5 03.02.1976 **HHQ seit** 1951: 2289 12.08.2002

Berichtsjahr(J) Überschreitungsdauer der Abflüsse in Tagen Reihe(R): 2002-2006

m³/s	Tage(J)	Tage(R)	m³/s	Tage(J)	Tage(R)	m³/s	Tage(J)	Tage(R)	m³/s	Tage(J)	Tage(R)
10000			500	7	5.4	20.0			1.00		
8000			350	18	25.2	16.0			0.80		
6000			250	41	85.8	12.0			0.60		
4000			180	114	155.0	9.00			0.40		
3000			140	206	200.0	7.00			0.30		
2000			100	303	263.2	5.00			0.20		
1600			80.0	346	306.6	3.50			0.10		
1200		0.2	60.0	365	360.0	2.50			0.06		
900		0.8	40.0		365.2	1.80			0.03		
700	2	2.0	30.0			1.40			0.00		

siehe Tabelle Überleitungen u. Speicherungen d. Berichtsjahrs
Im Jän,Apr,Mai,Jun,Jul,Aug,Sep nach erg.Wasserständen erm.

Abflüsse

Nr. 184 Itzling Alterbach

Mst.Nr. 203430 Art: Schreibpegel Einzugsgebiet: 29.7 km²

Monat	I	II	III	IV	V	VI	VII	VIII	IX	X	XI	XII
Tag	Tägliche Abflüsse 2007 in m³/s											
1.	0.21	0.47	0.76	0.39	0.09	0.68	0.23	0.11	1.11	0.27	0.41	1.40
2.	0.23	0.46	1.96	0.38	0.08	0.80	0.44	0.40	0.90	0.21	0.34	1.05
3.	0.29	0.45	1.32	0.45	0.09	0.56	0.68	0.79	1.00	0.22	0.32	0.95
4.	0.36	0.40	0.88	0.34	0.09	0.40	3.22	0.28	2.08	0.26	0.52	0.90
5.	0.65	0.30	0.58	0.34	0.15	0.29	1.25	0.15	2.77	0.30	0.41	1.09
6.	0.46	0.95	0.49	0.32	1.26	0.25	0.72	0.08	14.1	0.24	0.57	0.90
7.	0.46	0.89	0.44	0.30	0.44	0.19	0.54	0.07	9.44	0.22	1.29	0.86
8.	0.38	0.63	0.93	0.40	0.87	0.15	0.49	0.06	4.48	0.13	1.03	1.62
9.	0.68	0.99	0.82	0.28	6.48	0.13	2.32	0.06	3.53	0.13	0.82	0.99
10.	0.62	0.55	0.83	0.25	2.14	0.40	3.81	0.14	2.13	0.10	1.21	0.76
11.	0.44	0.47	0.79	0.17	0.89	0.14	2.08	0.28	5.40	0.10	4.36	1.29
12.	0.40	1.66	0.55	0.19	0.50	1.66	1.57	1.80	2.76	0.11	2.93	2.27
13.	0.29	1.12	0.46	0.18	0.32	0.96	1.04	0.57	1.47	0.12	1.28	1.78
14.	0.24	0.76	0.33	0.18	0.25	0.48	0.70	0.34	1.09	0.09	1.08	1.23
15.	0.22	1.36	0.24	0.15	0.68	0.53	0.48	0.21	0.95	0.10	0.85	0.95
16.	0.17	0.88	0.24	0.16	1.22	0.79	0.39	0.17	0.68	0.11	0.77	0.76
17.	0.13	0.61	0.24	0.14	1.29	0.34	0.34	0.47	0.52	0.11	0.62	0.63
18.	0.13	0.49	0.25	0.25	1.17	0.28	0.32	0.30	2.91	0.19	0.59	0.54
19.	0.45	0.37	0.59	0.15	0.57	0.20	0.26	4.93	1.55	0.69	0.52	0.45
20.	0.58	0.28	0.63	0.13	0.36	0.41	0.26	2.46	0.84	1.02	0.48	0.40
21.	0.40	0.26	0.73	0.14	0.28	0.42	0.26	1.42	0.58	1.21	0.44	0.37
22.	0.36	0.25	0.72	0.14	0.20	0.33	0.21	0.81	0.48	0.97	0.45	0.33
23.	0.45	0.16	0.76	0.15	0.19	0.30	0.20	0.60	0.40	1.14	0.84	0.30
24.	0.35	0.16	0.92	0.16	0.15	0.22	0.42	0.47	0.31	1.55	0.84	0.26
25.	0.26	0.16	1.33	0.14	0.34	0.51	0.27	0.36	0.60	1.17	0.77	0.24
26.	0.21	0.19	1.29	0.12	0.41	2.02	0.16	0.32	0.48	1.20	0.84	0.23
27.	0.15	0.50	0.98	0.10	0.19	0.64	0.13	0.30	0.56	1.07	0.71	0.22
28.	0.18	1.86	0.77	0.09	0.21	0.42	0.10	0.30	0.57	0.83	0.61	0.21
29.	0.27		0.60	0.09	3.50	0.30	0.14	0.61	0.43	0.60	0.46	0.20
30.	0.33		0.53	0.08	2.08	0.36	0.61	1.46	0.33	0.52	0.81	0.19
31.	0.27		0.39		0.78		0.16	0.80		0.59		0.17
	Extremwerte in m³/s											
am	02.	23.	16.	27.	02.	09.	28.	06.	24.	14.	02.	31.
NQ	0.13	0.16	0.16	.020	.020	0.06	.004	.037	0.29	.037	0.23	0.17
HQ	1.13	4.53	3.27	0.69	10.4	8.28	6.61	34.2	21.7	1.95	8.00	3.03
am	09.	28.	02.	08.	09.	12.	10.	19.	07.	23.	11.	12.
	Monatsmittel in m³/s(MQ),l/s.km²(Mq) bzw.Monatssummen in mm (h_A)											
MQ	0.34	0.63	0.72	0.21	0.88	0.51	0.77	0.68	2.15	0.50	0.91	0.76
Mq	11.5	21.2	24.3	7.13	29.6	17.0	25.8	22.9	72.3	16.9	30.5	25.5
h_A	31	51	65	18	79	44	69	61	187	45	79	66

	I	II	III	IV	V	VI	VII	VIII	IX	X	XI	XII
Reihe: 2002-2006	Mittlere Monatsmittel in m³/s (MQ),l/s.km²(Mq) bzw. -summen in mm (h_A)											
MQ	0.85	0.75	1.31	0.89	0.92	0.85	0.79	1.53	0.84	0.63	0.71	0.61
Mq	28.7	25.2	44.2	30.1	30.9	28.5	26.7	51.5	28.1	21.2	23.8	20.7
h_A	77	61	118	78	83	74	71	138	73	57	62	54
Reihe: 1990-2007	Mittlere Monatsmittel mit Extremwerten in m³/s											
NQ	.036	.048	0.06	.020	.020	0.06	.004	.000	.000	.037	0.06	.020
NQ_T	0.07	0.06	0.11	0.08	0.08	0.09	0.07	.000	.021	0.07	0.07	0.11
MNQ_T	0.26	0.29	0.35	0.33	0.22	0.21	0.18	0.14	0.24	0.21	0.29	0.29
NMQ	0.24	0.16	0.40	0.21	0.22	0.36	0.27	0.14	0.06	0.18	0.30	0.23
MQ	0.66	0.77	1.16	0.93	0.80	0.81	0.88	0.97	0.87	0.63	0.87	0.82
HMQ	1.23	1.47	1.83	2.65	1.81	1.95	1.95	3.48	2.15	1.39	2.62	1.28
MHQ	4.05	4.75	7.56	5.68	10.9	9.19	10.7	17.0	8.69	4.71	5.65	5.50
HQ	11.1	15.4	17.4	19.6	51.9	20.2	28.3	80.8	27.0	17.5	24.6	13.8

Jahreswerte in m³/s (Q),l/s.km²(Mq), mm (h_A)

	Berichtsjahr			Reihe: 2002 - 2006			Reihe: 1990 - 2007		
NQ	.004	28.07.		.000	25.08.2003		.000	25.08.2003	
NQ_T	0.06	08.08.					.000	26.08.2003	
$MJNQ_T$							0.08		
NJMQ							0.60		2003
MQ,Mq,h_A	0.75	25.4	800	0.88	29.5	931	0.85	28.5	899
HJMQ							1.15		1995
MJHQ							26.4		
HQ	34.2	19.08.		80.8	06.08.2002		80.8	06.08.2002	

NNQ seit 1990: .000 25.08.2003 **HHQ seit** 1990: 80.8 06.08.2002

Berichtsjahr(J) Überschreitungsdauer der Abflüsse in Tagen Reihe(R): 2002-2006

m³/s	Tage(J)	Tage(R)	m³/s	Tage(J)	Tage(R)	m³/s	Tage(J)	Tage(R)	m³/s	Tage(J)	Tage(R)
10000			**500**			**20.0**		0.4	**1.00**	67	87.2
8000			**350**			**16.0**		0.8	**0.80**	100	111.8
6000			**250**			**12.0**	1	1.2	**0.60**	138	154.4
4000			**180**			**9.00**	2	2.2	**0.40**	208	224.4
3000			**140**			**7.00**	2	3.2	**0.30**	248	273.4
2000			**100**			**5.00**	4	5.8	**0.20**	299	320.0
1600			**80.0**			**3.50**	10	11.0	**0.10**	353	356.4
1200			**60.0**			**2.50**	15	21.6	**0.06**	365	361.4
900			**40.0**			**1.80**	27	32.8	**0.03**		363.8
700			**30.0**			**1.40**	38	51.6	**0.00**		365.2

Im Dez durch Eis beeinflusst
Im Mai,Jun,Aug,Sep,Okt,Nov,Dez nach erg.Wasserständen erm.

Nr. 185 Moos Glanbach

Mst.Nr. 203422 Art: Schreibpegel Einzugsgebiet: 26.5 km²

Monat	I	II	III	IV	V	VI	VII	VIII	IX	X	XI	XII
Tag	Tägliche Abflüsse 2007 in m³/s											
1.	0.24	0.20	0.70	0.59	0.63	1.87	0.26	0.34	2.60	0.49	0.88	1.29
2.	0.34	0.20	1.31	0.68	0.57	2.39	0.38	0.40	1.79	0.49	0.70	1.29
3.	0.34	0.20	1.06	0.59	0.63	1.22	1.26	2.62	2.61	0.49	1.02	0.99
4.	0.34	0.20	0.77	0.52	0.70	0.82	4.34	0.89	6.54	0.49	3.09	1.03
5.	0.41	0.20	0.50	0.55	1.08	0.98	1.65	0.44	3.93	2.35	1.14	0.79
6.	0.36	0.32	0.67	0.79	6.89	0.83	1.82	0.34	7.76	1.64	0.78	0.78
7.	0.42	0.43	0.77	1.01	2.36	0.51	1.06	0.34	17.4	0.74	1.11	1.37
8.	0.45	0.31	0.86	1.12	2.62	0.43	0.62	0.34	10.3	0.54	1.56	1.44
9.	0.44	0.38	0.67	1.23	15.0	0.41	3.53	0.34	6.06	0.49	1.04	0.95
10.	1.21	0.30	0.59	1.54	3.73	0.47	8.03	0.34	3.95	0.48	1.38	0.67
11.	0.92	0.27	0.59	1.48	1.15	0.40	2.61	0.41	7.34	0.47	3.27	0.68
12.	0.94	0.58	0.49	1.68	1.07	0.70	1.12	4.26	3.95	0.46	2.93	2.47
13.	0.63	0.74	0.52	2.12	0.79	1.13	0.82	0.79	1.90	0.45	1.21	1.91
14.	0.53	0.45	0.65	2.03	0.56	0.94	0.51	0.44	1.52	0.44	0.87	1.04
15.	0.44	0.49	0.62	1.74	0.70	0.46	0.39	0.36	1.66	0.43	0.66	0.70
16.	0.37	0.38	0.62	1.55	0.99	0.61	0.33	0.31	1.02	0.42	0.56	0.56
17.	0.34	0.32	0.56	1.27	1.51	0.47	0.28	0.79	0.89	0.39	0.53	0.51
18.	0.34	0.28	0.55	1.05	2.16	0.34	0.29	0.60	2.78	0.39	0.50	0.46
19.	3.32	0.24	0.87	0.82	0.92	0.26	0.30	1.51	2.84	0.54	0.47	0.42
20.	2.85	0.20	0.74	0.90	0.65	0.36	0.27	2.23	1.43	0.67	0.44	0.37
21.	0.88	0.21	0.81	0.95	0.57	1.30	0.35	1.02	0.99	1.22	0.56	0.33
22.	0.53	0.22	0.81	0.96	0.49	0.55	0.26	0.54	0.65	0.84	1.20	0.32
23.	0.45	0.23	0.83	1.15	0.52	0.69	0.22	0.40	0.52	0.81	1.61	0.31
24.	0.40	0.24	0.98	1.22	0.49	0.32	0.31	0.33	0.53	0.85	1.08	0.30
25.	0.33	0.25	1.24	1.22	0.43	0.54	0.31	0.31	0.84	0.80	0.84	0.29
26.	0.27	0.26	1.08	1.14	0.47	3.37	0.29	0.28	0.80	1.16	1.04	0.28
27.	0.27	0.36	0.80	0.98	0.34	0.81	0.26	0.24	0.74	1.83	0.75	0.26
28.	0.27	0.99	0.52	0.94	0.34	0.65	0.24	0.22	0.61	1.22	0.62	0.25
29.	0.29		0.48	0.94	1.70	0.37	0.21	0.91	0.51	1.02	0.60	0.24
30.	0.34		0.47	0.80	1.77	0.31	1.76	4.57	0.49	0.99	0.72	0.23
31.	0.29		0.52		1.82		0.43	1.37		1.58		0.22
	Extremwerte in m³/s											
am	31.	06.	05.	05.	02.	19.	02.	28.	23.	17.	21.	31.
NQ	0.20	0.20	0.41	0.41	0.34	0.20	0.20	0.20	0.49	0.34	0.41	0.21
HQ	4.75	1.18	2.09	3.14	18.4	6.82	12.8	6.82	26.3	6.64	5.92	3.76
am	19.	28.	25.	13.	09.	26.	10.	12.	07.	05.	11.	12.
	Monatsmittel in m³/s(MQ),l/s.km²(Mq) bzw.Monatssummen in mm (h_A)											
MQ	0.63	0.34	0.73	1.12	1.73	0.82	1.11	0.91	3.17	0.81	1.11	0.73
Mq	23.8	12.7	27.6	42.2	65.3	30.9	42.0	34.4	119	30.7	41.7	27.7
h_A	64	31	74	109	175	80	113	92	310	82	108	72

	I	II	III	IV	V	VI	VII	VIII	IX	X	XI	XII
Reihe: 2002-2006	Mittlere Monatsmittel in m³/s (MQ),l/s.km²(Mq) bzw. -summen in mm (h_A)											
MQ	0.52	0.61	1.45	1.87	3.11	2.04	1.64	2.28	1.85	0.96	0.83	0.45
Mq	19.5	22.9	54.6	70.8	117	77.1	61.8	86.1	70.0	36.3	31.1	16.9
h_A	52	55	146	183	314	200	166	231	181	97	81	44
Reihe: 1951-2007	Mittlere Monatsmittel mit Extremwerten in m³/s											
NQ	.010	.000	.050	.040	0.08	.050	.030	.030	.010	.010	.010	.010
NQ_T	.010	.000	0.06	.050	0.17	0.06	.036	.050	.020	.020	.010	.010
MNQ_T	0.15	0.18	0.26	0.46	0.82	0.64	0.31	0.24	0.23	0.19	0.21	0.19
NMQ	.043	0.08	0.08	0.41	1.28	0.82	0.25	0.26	0.08	.034	0.06	0.05
MQ	0.41	0.48	0.88	1.45	2.56	2.20	1.64	1.35	1.02	0.65	0.59	0.56
HMQ	0.95	1.23	1.97	3.32	4.15	4.63	4.87	3.87	3.17	1.85	2.08	1.48
MHQ	2.59	2.63	4.75	6.64	10.6	14.7	15.1	14.2	9.91	5.13	3.85	3.91
HQ	9.60	9.65	16.8	25.3	30.6	39.2	35.7	39.0	29.6	20.0	15.5	20.8

Jahreswerte in m³/s (Q),l/s.km²(Mq), mm (h_A)

	Berichtsjahr			Reihe: 2002 - 2006			Reihe: 1951 - 2007		
NQ	0.20	31.01.		.041	05.02.2006		.000	14.02.1954	
NQ_T	0.20	01.02.					.000	12.02.1954	
$MJNQ_T$							0.09		
NJMQ							0.63		1969
MQ,Mq,h_A	1.10	41.6	1311	1.47	55.6	1752	1.15	43.5	1371
HJMQ							1.76		1954
MJHQ							22.5		
HQ	26.3	07.09.		39.2	04.06.2004		39.2	04.06.2004	

NNQ seit 1951: .000 14.02.1954 **HHQ seit** 1951: 39.2 04.06.2004

Berichtsjahr(J) Überschreitungsdauer der Abflüsse in Tagen Reihe(R): 2002-2006

m³/s	Tage(J)	Tage(R)	m³/s	Tage(J)	Tage(R)	m³/s	Tage(J)	Tage(R)	m³/s	Tage(J)	Tage(R)
10000			**500**			**20.0**		1.0	**1.00**	108	154.0
8000			**350**			**16.0**	1	1.4	**0.80**	151	181.2
6000			**250**			**12.0**	2	2.4	**0.60**	195	216.8
4000			**180**			**9.00**	3	3.8	**0.40**	276	268.0
3000			**140**			**7.00**	6	8.0	**0.30**	323	294.6
2000			**100**			**5.00**	9	14.4	**0.20**	365	332.8
1600			**80.0**			**3.50**	17	32.8	**0.10**		357.8
1200			**60.0**			**2.50**	30	58.8	**0.06**		364.0
900			**40.0**			**1.80**	44	90.4	**0.03**		365.2
700			**30.0**			**1.40**	64	117.8	**0.00**		

Im Jän,Feb,Mrz,Apr,Mai,Jun,Sep nach erg.Wasserständen erm.

Abflüsse

Nr. 189 Lengfelden
Fischach

Mst.Nr. 203455 Art: Schreibpegel Einzugsgebiet: 159.4 km²

Monat	I	II	III	IV	V	VI	VII	VIII	IX	X	XI	XII
Tag	Tägliche Abflüsse 2007 in m³/s											
1.	2.52	3.67	5.49	3.37	1.51	4.84	2.06	2.25	1.66	3.48	3.27	7.14
2.	2.52	3.64	8.32	3.33	1.40	5.28	2.05	2.38	1.52	3.38	3.15	6.33
3.	2.71	3.82	7.03	3.29	1.36	5.09	2.40	2.66	1.39	3.29	2.94	6.60
4.	2.83	3.50	6.26	3.31	1.36	4.42	7.19	2.26	2.97	3.21	3.00	6.92
5.	3.18	3.32	5.83	2.89	1.31	4.22	3.86	2.10	5.40	3.25	3.06	7.76
6.	3.12	4.51	5.56	2.88	2.26	4.02	3.42	2.00	32.3	3.22	3.58	7.28
7.	3.12	4.44	5.23	2.77	1.63	3.91	3.14	1.93	29.9	3.06	4.74	7.11
8.	3.12	4.17	5.61	2.68	2.11	3.74	3.03	1.86	20.9	2.93	4.68	8.80
9.	3.61	4.56	5.62	2.50	14.2	3.53	6.33	1.80	20.7	2.79	4.08	7.41
10.	3.45	4.05	5.27	2.38	7.28	3.43	9.27	1.78	15.9	2.73	5.46	6.77
11.	3.11	3.87	5.16	2.42	5.29	3.31	6.14	1.92	21.9	2.66	13.3	7.78
12.	3.20	6.63	4.98	2.16	4.68	7.05	5.70	2.64	15.9	2.64	11.4	9.47
13.	2.99	5.72	4.47	2.26	4.45	4.64	4.83	1.96	11.8	2.64	7.77	8.89
14.	2.86	5.22	4.27	2.23	4.18	3.74	4.43	1.71	9.06	2.53	6.98	7.93
15.	2.90	6.90	4.03	2.14	4.60	3.67	4.01	1.61	7.67	2.48	6.41	7.38
16.	2.76	5.78	3.95	2.07	5.90	3.86	3.84	1.61	6.28	2.46	5.88	6.85
17.	2.71	5.20	3.79	1.91	5.95	3.20	3.56	1.74	5.50	2.28	5.59	6.34
18.	2.67	4.80	3.42	2.04	6.00	2.99	3.19	1.70	8.92	2.43	5.45	5.86
19.	3.24	4.42	4.06	1.88	4.64	2.97	3.04	6.85	6.88	2.83	5.20	5.48
20.	3.83	4.32	4.03	1.78	4.24	3.24	2.99	3.33	5.66	3.23	4.80	5.22
21.	3.50	4.25	4.16	1.70	3.98	4.10	3.02	2.17	5.19	3.61	4.44	4.97
22.	3.33	3.98	4.01	1.72	3.73	3.40	2.81	1.63	4.82	3.54	4.35	4.73
23.	3.33	3.73	4.14	1.70	3.71	3.36	2.76	1.52	4.56	3.83	4.40	4.49
24.	3.38	3.82	4.54	1.63	3.34	3.02	2.78	1.38	4.37	4.51	4.45	4.26
25.	3.12	3.53	4.95	1.71	3.40	3.13	2.72	1.29	4.64	3.92	4.61	4.04
26.	3.07	3.60	4.58	1.66	3.65	5.01	2.53	1.18	4.37	3.78	4.89	3.82
27.	2.89	4.73	4.60	1.63	3.23	3.22	2.32	1.14	4.40	3.68	4.74	3.61
28.	2.84	8.17	4.39	1.56	3.18	2.78	2.20	1.17	4.19	3.57	4.50	3.50
29.	3.09		4.04	1.66	9.14	2.56	2.21	1.37	3.75	3.47	4.68	3.55
30.	3.42		3.81	1.65	8.37	2.55	2.91	2.09	3.64	3.36	5.49	3.56
31.	3.35		3.70		5.07		2.46	1.52		3.29		3.18
	Extremwerte in m³/s											
am	19.	01.	17.	28.	01.	30.	01.	28.	03.	14.	03.	31.
NQ	1.58	2.96	2.83	0.73	0.29	2.22	0.67	0.87	1.06	1.69	2.86	3.00
HQ	4.70	15.9	12.0	4.72	25.4	34.5	16.3	52.8	52.8	5.16	24.2	10.3
am	19.	28.	02.	04.	09.	12.	10.	19.	07.	05.	11.	08.
	Monatsmittel in m³/s(MQ),l/s.km²(Mq) bzw.Monatssummen in mm (h_A)											
MQ	3.09	4.58	4.82	2.23	4.36	3.81	3.65	2.02	9.21	3.16	5.24	6.03
Mq	19.4	28.8	30.2	14.0	27.3	23.9	22.9	12.7	57.8	19.8	32.9	37.8
h_A	52	70	81	36	73	62	61	34	150	53	85	98

Reihe: 2002-2006	Mittlere Monatsmittel in m³/s (MQ),l/s.km²(Mq) bzw. -summen in mm (h_A)											
MQ	4.81	4.40	7.29	5.38	4.42	4.98	3.80	6.53	3.43	3.75	3.95	3.04
Mq	30.2	27.6	45.7	33.7	27.7	31.2	23.8	41.0	21.5	23.6	24.8	19.1
h_A	81	67	122	87	74	81	64	110	56	63	64	49
Reihe: 1976-2007	**Mittlere Monatsmittel mit Extremwerten in m³/s**											
NQ	0.24	0.07	0.58	0.73	0.29	0.32	0.25	0.19	0.09	0.08	0.09	0.12
NQ_T	0.56	1.03	1.39	1.26	1.06	1.06	0.95	0.68	0.81	0.75	0.68	1.12
MNQ_T	2.29	2.53	3.03	3.12	2.37	2.24	2.09	2.10	2.06	2.01	2.14	2.35
NMQ	0.98	1.84	1.76	1.57	1.43	1.55	1.21	0.93	1.14	1.28	0.99	1.74
MQ	4.21	4.81	6.16	5.32	4.07	4.19	4.20	4.71	3.94	3.28	3.69	4.50
HMQ	9.23	11.8	11.9	11.1	7.56	9.57	11.2	16.9	9.21	7.80	8.71	12.0
MHQ	15.4	17.8	24.9	16.5	19.7	22.3	28.6	34.3	19.6	11.6	14.2	20.7
HQ	47.9	67.0	60.3	56.5	82.1	57.0	130	165	52.8	67.8	55.4	91.5

Jahreswerte in m³/s (Q),l/s.km²(Mq), mm (h_A)									
	Berichtsjahr			Reihe: 2002 - 2006			Reihe: 1976 - 2007		
NQ	0.29	01.05.		0.34	18.08.2003		0.07	04.02.1987	
NQ_T	1.14	27.08.					0.56	22.01.1980	
$MJNQ_T$							1.23		
NJMQ							2.96		2003
MQ,Mq,h_A	4.34	27.2	859	4.60	28.9	911	4.42	27.7	875
HJMQ							5.80		2002
MJHQ							62.9		
HQ	52.8	19.08.		165	06.08.2002		165	06.08.2002	

NNQ seit 1951: 0.07 04.02.1987 **HHQ seit** 1951: 165 06.08.2002

Berichtsjahr(J) Überschreitungsdauer der Abflüsse in Tagen Reihe(R): 2002-2006												
m³/s	Tage(J)	Tage(R)	m³/s	Tage(J)	Tage(R)	m³/s	Tage(J)	Tage(R)	m³/s	Tage(J)	Tage(R)	
10000			500			20.0	5	7.4	1.00	365	364.0	
8000			350			16.0	5	10.8	0.80		365.2	
6000			250			12.0	9	17.0	0.60			
4000			180			9.00	15	28.4	0.40			
3000			140			7.00	35	45.2	0.30			
2000			100			5.00	85	93.8	0.20			
1600			80.0		0.2	3.50	196	176.2	0.10			
1200			60.0		0.2	2.50	295	265.4	0.06			
900			40.0		0.6	1.80	330	327.8	0.03			
700			30.0	1	2.4	1.40	355	356.2	0.00			

zeitweise durch Kraftwerksbetrieb beeinflusst
Niederwasser beeinflusst
Im Jän,Mrz,Apr,Mai,Jun,Sep,Okt,Dez nach erg.Wasserständen erm.

Nr. 190 Viehhofen
Saalach

Mst.Nr. 203463 Art: Schreibpegel Einzugsgebiet: 150.8 km²

Monat	I	II	III	IV	V	VI	VII	VIII	IX	X	XI	XII
Tag	Tägliche Abflüsse 2007 in m³/s											
1.	2.05	2.27	2.76	3.04	3.82	8.43	5.33	3.27	7.16	4.33	2.55	3.34
2.	2.04	2.17	3.29	3.19	3.61	8.64	7.07	5.03	6.10	4.02	2.49	3.52
3.	2.03	2.17	3.25	3.39	3.45	7.35	5.82	6.69	6.00	3.74	2.49	3.56
4.	1.96	2.06	3.34	3.32	3.20	7.64	12.3	4.36	10.2	3.53	2.86	3.38
5.	1.97	2.03	3.20	3.21	3.30	6.81	10.2	3.70	12.6	3.34	2.69	3.28
6.	1.95	2.02	3.56	3.34	4.48	5.66	8.80	3.46	19.6	3.17	2.59	3.19
7.	2.00	1.99	3.74	3.88	3.72	5.07	7.51	3.27	23.0	3.09	2.60	3.30
8.	2.03	1.93	4.39	4.25	3.60	5.31	6.83	3.50	25.3	3.04	3.09	3.53
9.	2.34	1.92	3.88	4.47	9.21	5.32	16.9	4.19	26.1	2.97	2.84	3.20
10.	2.73	1.87	3.47	4.90	6.22	4.93	20.9	4.93	26.6	2.85	2.70	3.18
11.	2.74	1.85	3.04	5.46	5.41	4.91	15.5	3.83	32.0	2.75	3.30	3.12
12.	3.73	1.92	2.92	6.35	6.50	5.41	12.7	3.86	23.6	2.69	3.43	3.08
13.	2.94	2.07	2.99	7.62	4.96	6.45	10.7	3.42	20.3	2.62	2.99	2.95
14.	2.48	1.92	3.14	7.69	4.59	5.63	9.18	3.50	18.8	2.52	2.82	2.80
15.	2.15	2.38	3.28	7.33	5.65	4.77	8.06	3.23	17.7	2.52	2.74	2.60
16.	2.01	2.10	3.39	6.99	5.79	4.86	6.82	3.15	15.6	2.47	2.63	2.46
17.	1.99	1.97	3.48	6.43	6.28	4.33	6.07	4.70	13.8	2.36	2.59	2.48
18.	1.97	1.93	3.61	5.87	6.73	4.29	5.43	3.68	19.1	2.60	2.55	2.46
19.	13.5	1.90	4.05	5.51	5.27	3.98	5.33	3.34	16.2	2.67	2.51	2.44
20.	9.25	1.88	3.37	5.17	4.72	6.81	5.02	4.72	13.2	2.57	2.49	2.42
21.	5.62	1.86	3.20	5.04	4.46	7.23	4.76	4.16	11.6	2.49	2.65	2.40
22.	4.32	1.88	2.85	4.95	4.68	6.05	4.46	3.48	10.3	2.50	3.15	2.38
23.	3.82	1.91	2.86	5.10	4.92	8.14	4.16	3.32	9.38	2.48	4.57	2.36
24.	3.36	1.95	2.70	5.24	4.88	5.91	4.66	3.22	8.45	2.51	5.33	2.34
25.	2.83	1.97	2.79	5.22	4.89	4.72	4.21	3.10	7.57	2.53	4.69	2.32
26.	2.65	2.06	3.07	5.08	4.35	8.19	3.72	3.01	6.82	2.61	4.28	2.30
27.	2.56	2.03	3.05	4.73	4.15	6.85	3.61	2.92	6.24	3.06	3.85	2.28
28.	2.58	2.66	3.00	4.50	3.83	5.79	3.81	3.18	5.68	3.22	3.51	2.26
29.	2.50		2.99	4.34	6.47	5.32	3.83	6.47	5.19	2.83	3.42	2.24
30.	2.40		2.85	4.13	6.03	5.93	4.68	13.0	4.73	2.79	3.34	2.23
31.	2.31		2.95		5.90		3.54	7.69		2.74		2.21
	Extremwerte in m³/s											
am	18.	14.	01.	01.	03.	20.	31.	27.	30.	17.	07.	31.
NQ	1.81	1.71	2.54	2.82	3.14	3.24	3.36	2.91	4.50	2.15	2.37	2.20
HQ	22.8	3.66	4.92	10.9	13.1	39.3	40.0	28.3	54.1	4.50	5.91	4.05
am	19.	28.	08.	13.	09.	20.	09.	29.	11.	01.	23.	04.
	Monatsmittel in m³/s(MQ),l/s.km²(Mq) bzw.Monatssummen in mm (h_A)											
MQ	3.19	2.02	3.24	4.99	5.00	6.03	7.48	4.30	14.3	2.89	3.13	2.76
Mq	21.1	13.4	21.5	33.1	33.2	40.0	49.6	28.5	94.8	19.2	20.7	18.3
h_A	57	32	58	86	89	104	133	76	246	51	54	47

Reihe: 2002-2006	Mittlere Monatsmittel in m³/s (MQ),l/s.km²(Mq) bzw. -summen in mm (h_A)											
MQ	1.51	1.61	3.96	7.83	11.9	6.96	5.55	7.05	4.82	4.93	4.22	2.08
Mq	10.0	10.7	26.3	51.9	78.7	46.2	36.8	46.8	31.9	32.7	28.0	13.8
h_A	27	26	70	135	211	120	99	125	83	87	73	36
Reihe: 1961-2007	**Mittlere Monatsmittel mit Extremwerten in m³/s**											
NQ	.013	0.55	0.45	1.40	1.94	1.40	1.08	0.97	1.17	0.89	0.89	0.68
NQ_T	.014	0.55	0.76	1.40	2.09	1.54	1.48	0.97	1.22	0.89	0.89	0.68
MNQ_T	1.19	1.21	1.59	3.50	7.13	5.84	3.74	3.12	2.58	2.10	1.88	1.49
NMQ	0.57	0.73	1.37	2.05	5.00	2.49	2.35	2.33	1.94	1.27	1.06	0.88
MQ	1.57	1.55	3.28	7.56	12.8	9.70	7.32	6.05	4.76	3.31	2.73	2.25
HMQ	3.28	2.89	7.84	14.8	23.3	26.7	13.5	15.4	14.3	8.29	8.82	8.98
MHQ	3.30	2.91	8.31	16.9	26.3	24.6	31.1	23.9	14.4	8.80	8.03	6.36
HQ	22.8	24.7	28.5	38.6	52.1	65.0	117	137	54.1	36.0	43.0	53.0

Jahreswerte in m³/s (Q),l/s.km²(Mq), mm (h_A)									
	Berichtsjahr			Reihe: 2002 - 2006			Reihe: 1961 - 2007		
NQ	1.71	14.02.		0.69	19.02.2003		.013	01.01.1983	
NQ_T	1.85	11.02.					.014	01.01.1983	
$MJNQ_T$							0.97		
NJMQ							3.41		1971
MQ,Mq,h_A	4.94	32.8	1034	5.24	34.8	1097	5.26	34.9	1100
HJMQ							8.04		1970
MJHQ							43.4		
HQ	54.1	11.09.		137	12.08.2002		137	12.08.2002	

NNQ seit 1961: .013 01.01.1983 **HHQ seit** 1961: 137 12.08.2002

Berichtsjahr(J) Überschreitungsdauer der Abflüsse in Tagen Reihe(R): 2002-2006												
m³/s	Tage(J)	Tage(R)	m³/s	Tage(J)	Tage(R)	m³/s	Tage(J)	Tage(R)	m³/s	Tage(J)	Tage(R)	
10000			500			20.0	8	3.0	1.00		365.2	
8000			350			16.0	14	8.8	0.80			
6000			250			12.0	23	30.8	0.60			
4000			180			9.00	32	64.6	0.40			
3000			140			7.00	50	97.0	0.30			
2000			100			5.00	107	144.0	0.20			
1600			80.0			3.50	185	192.6	0.10			
1200			60.0			2.50	299	235.2	0.06			
900			40.0		0.2	1.80	365	278.8	0.03			
700			30.0	1	0.4	1.40		311.2	0.00			

Im Dez durch Eis beeinflusst
Im Jän,Mai,Jun,Aug,Sep,Okt,Dez nach erg.Wasserständen erm.

Abflüsse

Nr. 191 Saalfelden Urslaubach

Mst.Nr. 203471 Art: Schreibpegel Einzugsgebiet: 119.5 km²

Monat	I	II	III	IV	V	VI	VII	VIII	IX	X	XI	XII
Tag	Tägliche Abflüsse 2007 in m³/s											
1.	1.08	1.71	2.84	2.60	3.03	4.98	3.85	1.58	8.14	2.92	2.95	4.32
2.	1.09	1.71	6.80	2.55	2.74	5.48	5.54	5.31	5.57	2.94	2.49	5.22
3.	1.13	1.72	3.85	2.83	2.72	4.10	5.50	6.63	4.65	3.01	2.50	5.55
4.	1.10	1.66	3.96	2.78	2.40	3.81	14.6	3.49	8.87	2.83	3.03	5.04
5.	1.32	1.55	3.19	2.36	2.40	3.67	13.7	2.56	19.6	3.03	2.75	4.38
6.	1.21	1.45	4.07	2.31	3.64	3.64	14.7	1.98	36.7	2.99	2.74	3.90
7.	1.21	1.45	4.85	2.53	2.99	3.38	9.54	1.71	39.5	2.67	3.04	4.54
8.	1.28	1.36	5.93	2.92	3.17	3.30	7.91	1.81	43.0	2.26	7.70	5.52
9.	1.59	1.34	5.05	2.81	14.4	3.41	18.9	1.77	38.1	1.94	4.69	4.68
10.	2.23	1.24	3.54	2.99	7.28	3.41	26.2	1.58	34.0	1.93	3.63	4.34
11.	1.91	1.25	2.87	3.16	5.95	3.28	16.7	1.61	43.2	1.86	6.40	3.90
12.	4.42	1.49	2.54	4.36	6.64	3.45	13.5	2.92	30.0	1.84	6.87	3.68
13.	2.36	2.00	2.56	5.74	5.81	6.13	9.24	1.69	24.0	1.79	4.86	3.11
14.	1.76	1.75	2.82	5.98	5.43	5.09	7.16	2.35	20.0	1.73	3.95	2.83
15.	1.62	2.16	2.92	5.88	8.79	4.85	5.96	1.64	18.3	1.71	3.34	2.45
16.	1.52	1.77	3.04	5.85	6.45	5.11	5.49	1.70	15.6	1.71	3.00	2.40
17.	1.46	1.64	3.28	5.41	6.07	4.16	5.06	4.40	14.3	1.71	2.90	2.34
18.	1.44	1.63	3.40	4.94	6.21	3.65	4.48	2.55	22.7	1.89	2.71	2.28
19.	22.5	1.58	4.17	3.93	4.50	3.37	3.78	2.02	18.5	2.24	2.47	2.22
20.	16.9	1.50	3.53	3.49	3.68	5.49	3.14	3.56	13.3	2.02	2.46	2.16
21.	7.12	1.49	3.06	3.45	3.45	7.24	3.01	3.01	9.83	2.11	2.65	2.11
22.	5.40	1.46	2.58	3.45	3.41	8.37	2.79	2.05	8.13	2.06	3.66	2.05
23.	3.83	1.53	2.27	3.45	4.05	12.5	2.38	1.83	6.71	2.02	8.49	2.00
24.	3.30	1.64	2.28	3.97	4.22	6.34	2.85	1.65	5.99	2.20	9.02	1.95
25.	2.35	1.66	2.38	3.93	5.25	5.96	2.46	1.55	6.53	2.36	8.20	1.89
26.	1.99	1.72	3.43	3.72	4.52	7.07	1.96	1.52	5.74	2.89	6.39	1.84
27.	1.85	1.84	2.86	3.66	4.09	6.59	1.74	1.49	5.45	4.07	5.55	1.79
28.	1.84	2.53	2.54	3.44	3.82	6.13	1.71	1.99	4.98	4.55	5.13	1.75
29.	1.84		2.42	3.32	10.0	5.50	1.71	6.06	4.09	3.45	4.74	1.72
30.	1.81		2.35	3.26	7.30	5.71	2.88	17.8	3.35	3.15	4.34	1.69
31.	1.71		2.50		5.32		1.74	7.55		3.16		1.66
	Extremwerte in m³/s											
am	01.	10.	25.	06.	05.	10.	31.	11.	30.	18.	03.	31.
NQ	0.64	0.94	1.91	1.99	1.99	2.83	1.64	1.34	3.06	1.58	2.14	1.64
HQ	34.4	3.67	12.2	6.86	23.8	35.8	45.2	43.3	55.8	5.54	13.7	5.85
am	19.	28.	02.	13.	09.	22.	09.	30.	11.	27.	11.	03.
	Monatsmittel in m³/s(MQ),l/s.km²(Mq) bzw.Monatssummen in mm (h_A)											
MQ	3.29	1.64	3.35	3.70	5.15	5.17	7.10	3.21	17.3	2.48	4.42	3.08
Mq	27.6	13.7	28.0	31.0	43.1	43.3	59.5	26.8	145	20.8	37.0	25.7
h_A	74	33	75	80	116	112	159	72	375	56	96	67

Reihe: 2002-2006 **Mittlere Monatsmittel in m³/s (MQ),l/s.km²(Mq) bzw. -summen in mm (h_A)**

MQ	1.52	1.72	5.29	8.12	7.28	5.08	5.38	7.77	3.80	3.06	2.84	1.58
Mq	12.8	14.4	44.2	67.9	60.9	42.5	45.0	65.0	31.8	25.6	23.7	13.2
h_A	34	35	119	176	163	110	120	174	82	69	62	34

Reihe: 1951-2007 **Mittlere Monatsmittel mit Extremwerten in m³/s**

NQ	0.34	0.38	0.25	0.95	1.41	1.87	0.60	0.68	0.76	0.65	0.50	0.42
NQ_T	0.34	0.40	0.47	0.95	1.44	1.96	0.66	0.73	0.76	0.65	0.50	0.42
MNQ_T	1.05	1.02	1.35	3.25	4.64	4.19	3.24	2.31	1.94	1.51	1.47	1.23
NMQ	0.64	0.59	1.03	1.58	2.98	2.77	2.08	1.51	1.41	0.74	0.71	0.70
MQ	1.43	1.47	3.58	7.13	8.80	7.21	6.66	5.45	3.90	2.61	2.36	1.95
HMQ	3.32	3.22	9.37	16.6	18.2	22.1	15.5	14.3	17.3	7.35	9.46	5.60
MHQ	3.71	3.68	13.2	17.9	21.6	23.1	28.7	29.6	14.4	9.12	8.45	6.78
HQ	34.4	25.0	53.0	39.8	52.0	86.4	92.3	110	56.2	43.8	61.0	65.0

Jahreswerte in m³/s (Q),l/s.km²(Mq), mm (h_A)

	Berichtsjahr			Reihe: 2002 - 2006			Reihe: 1951 - 2007		
NQ	0.64	01.01.		0.51	15.03.2006		0.25	05.03.1996	
NQ_T	1.08	01.01.					0.34	11.01.1980	
$MJNQ_T$							0.81		
NJMQ							1.90		1971
MQ,Mq,h_A	4.99	41.8	1317	4.49	37.6	1185	4.39	36.8	1159
HJMQ							6.66		1965
MJHQ							45.4		
HQ	55.8	11.09.		110	12.08.2002		110	12.08.2002	

NNQ seit 1951: 0.25 05.03.1996 **HHQ seit** 1951: 110 12.08.2002

Berichtsjahr(J)	Überschreitungsdauer der Abflüsse in Tagen									Reihe(R): 2002-2006		
m³/s	Tage(J)	Tage(R)	m³/s	Tage(J)	Tage(R)	m³/s	Tage(J)	Tage(R)	m³/s	Tage(J)	Tage(R)
10000			500			20.0	12	6.4	1.00	365	335.4
8000			350			16.0	19	12.2	0.80		343.8
6000			250			12.0	28	21.2	0.60		365.2
4000			180			9.00	33	39.4	0.40		
3000			140			7.00	49	62.6	0.30		
2000			100			5.00	101	102.2	0.20		
1600			80.0			3.50	158	156.0	0.10		
1200			60.0		0.2	2.50	241	211.2	0.06		
900			40.0	2	1.2	1.80	300	263.8	0.03		
700			30.0	7	1.6	1.40	353	301.2	0.00		

Im Dez durch Eis beeinflusst
Im Mrz,Apr,Mai,Jun,Jul,Sep,Nov,Dez nach erg.Wasserständen erm.

Nr. 192 Uttenhofen Leogangbach

Mst.Nr. 203489 Art: Schreibpegel Einzugsgebiet: 112.3 km²

Monat	I	II	III	IV	V	VI	VII	VIII	IX	X	XI	XII
Tag	Tägliche Abflüsse 2007 in m³/s											
1.	0.85	1.48	3.09	2.23	1.73	3.15	1.58	1.68	2.79	1.84	1.40	2.62
2.	0.85	1.44	5.34	2.30	1.64	3.40	2.54	2.77	2.31	1.72	1.28	3.05
3.	0.84	1.39	4.12	2.45	1.65	2.50	2.11	3.61	2.07	1.93	1.22	3.28
4.	0.80	1.32	4.01	2.45	1.65	2.54	5.02	1.98	4.97	1.74	1.55	3.03
5.	0.94	1.26	3.53	2.15	1.69	2.36	5.34	1.52	8.24	1.83	1.46	2.61
6.	0.93	1.25	4.04	2.12	2.14	2.05	5.28	1.27	12.4	1.57	1.51	2.48
7.	1.00	1.24	4.44	2.33	2.00	1.88	3.14	1.05	16.2	1.49	1.73	2.66
8.	1.09	1.24	4.74	2.57	2.38	1.74	2.67	1.08	16.0	1.42	4.04	3.41
9.	1.60	1.26	4.17	2.47	7.47	1.79	7.87	1.11	12.8	1.36	2.70	2.97
10.	2.07	1.23	3.38	2.58	3.37	1.79	10.9	1.02	10.5	1.25	2.21	2.65
11.	2.14	1.24	2.78	2.76	2.38	2.11	7.78	1.10	16.3	1.12	3.64	2.47
12.	3.94	1.37	2.53	3.17	2.72	2.23	6.03	1.69	10.9	1.08	3.91	2.32
13.	2.52	2.08	2.58	3.67	2.11	2.18	4.90	1.00	8.16	1.08	2.74	2.15
14.	2.07	1.80	2.69	3.67	1.87	2.16	4.23	0.96	6.77	1.05	2.42	1.98
15.	1.76	2.74	2.76	3.35	2.40	1.76	3.18	0.91	6.06	1.02	2.09	1.88
16.	1.49	2.16	2.75	3.25	2.48	1.84	2.82	0.81	5.01	1.02	1.92	1.77
17.	1.35	1.82	2.78	3.11	2.75	1.57	3.09	1.41	4.50	0.97	1.74	1.70
18.	1.23	1.65	2.77	2.86	3.36	1.47	2.32	1.15	7.71	1.13	1.74	1.66
19.	9.53	1.61	3.15	2.55	2.35	1.38	2.02	1.10	6.68	1.28	1.69	1.62
20.	8.81	1.55	2.60	2.31	2.01	2.19	1.86	1.50	4.92	1.27	1.65	1.59
21.	5.38	1.49	2.31	2.30	1.86	2.94	2.03	1.50	4.09	1.27	1.82	1.55
22.	3.94	1.51	2.06	2.31	2.29	2.50	1.99	1.05	3.55	1.24	2.48	1.51
23.	3.35	1.55	1.97	2.31	2.51	2.62	1.92	0.94	3.16	1.20	4.47	1.48
24.	2.83	1.65	1.97	2.46	1.92	1.85	2.18	0.90	2.82	1.22	4.99	1.44
25.	2.38	1.71	2.01	2.42	1.83	1.62	1.77	0.84	2.60	1.30	4.52	1.40
26.	2.24	1.86	2.23	2.24	1.67	3.40	1.78	0.76	2.49	1.50	3.85	1.38
27.	1.81	2.29	2.28	2.11	1.57	2.69	1.80	0.72	2.42	2.13	3.20	1.35
28.	1.72	2.69	2.15	1.97	1.39	2.41	1.74	0.77	2.33	1.99	2.76	1.32
29.	1.65		2.08	1.95	4.17	1.89	1.72	2.10	2.11	1.71	2.56	1.30
30.	1.58		2.07	1.88	3.90	1.85	2.35	5.20	2.02	1.68	2.49	1.27
31.	1.53		2.15		2.79		1.83	2.43		1.59		1.24
	Extremwerte in m³/s											
am	16.	20.	23.	25.	02.	08.	25.	24.	03.	02.	15.	31.
NQ	0.66	0.66	0.85	1.32	0.72	0.66	0.85	0.45	0.72	0.55	0.66	1.23
HQ	15.0	3.79	6.79	4.52	10.9	10.7	20.5	11.9	21.6	2.96	5.95	3.93
am	19.	15.	02.	13.	09.	20.	09.	30.	11.	03.	08.	03.
	Monatsmittel in m³/s(MQ),l/s.km²(Mq) bzw.Monatssummen in mm (h_A)											
MQ	2.39	1.64	2.95	2.54	2.45	2.19	3.41	1.48	6.43	1.42	2.53	2.04
Mq	21.3	14.6	26.3	22.7	21.8	19.5	30.4	13.2	57.3	12.6	22.5	18.1
h_A	57	35	70	59	59	51	81	35	148	34	58	47

Reihe: 2002-2006 **Mittlere Monatsmittel in m³/s (MQ),l/s.km²(Mq) bzw. -summen in mm (h_A)**

MQ	1.25	1.36	3.19	4.42	4.55	3.52	3.03	4.56	2.75	2.68	2.25	1.15
Mq	11.2	12.2	28.4	39.3	40.5	31.4	27.0	40.6	24.5	23.9	20.0	10.2
h_A	30	29	76	102	109	81	72	109	64	64	52	27

Reihe: 1961-2007 **Mittlere Monatsmittel mit Extremwerten in m³/s**

NQ	0.33	0.25	0.35	0.42	0.72	0.50	0.45	0.45	0.26	0.30	0.29	0.29
NQ_T	0.39	0.25	0.40	0.42	0.83	0.88	0.64	0.50	0.33	0.30	0.29	0.31
MNQ_T	0.86	0.79	1.07	2.14	3.20	2.65	1.97	1.66	1.25	1.01	0.98	0.97
NMQ	0.47	0.45	0.83	0.83	1.91	1.48	1.33	0.83	0.64	0.52	0.53	0.59
MQ	1.23	1.22	2.55	4.46	5.63	4.39	3.96	3.51	2.56	1.84	1.69	1.57
HMQ	2.78	2.77	6.53	9.26	12.8	14.1	8.59	9.88	6.43	5.37	6.23	4.26
MHQ	2.95	3.00	7.33	9.48	10.8	11.7	14.8	15.4	8.74	5.65	5.64	5.09
HQ	15.0	19.3	32.9	25.5	23.2	37.0	43.0	62.0	21.6	26.0	42.0	38.0

Jahreswerte in m³/s (Q),l/s.km²(Mq), mm (h_A)

	Berichtsjahr			Reihe: 2002 - 2006			Reihe: 1961 - 2007		
NQ	0.45	24.08.		0.29	20.11.2005		0.25	20.02.1978	
NQ_T	0.72	27.08.					0.25	21.02.1978	
$MJNQ_T$							0.59		
NJMQ							1.81		2003
MQ,Mq,h_A	2.62	23.4	737	2.91	26.0	818	2.89	25.8	812
HJMQ							4.77		1970
MJHQ							24.1		
HQ	21.6	11.09.		48.5	12.08.2002		62.0	04.08.1967	

NNQ seit 1961: 0.25 20.02.1978 **HHQ seit** 1961: 62.0 04.08.1967

Berichtsjahr(J)	Überschreitungsdauer der Abflüsse in Tagen									Reihe(R): 2002-2006		
m³/s	Tage(J)	Tage(R)	m³/s	Tage(J)	Tage(R)	m³/s	Tage(J)	Tage(R)	m³/s	Tage(J)	Tage(R)
10000			500			20.0		1.0	1.00	349	305.8
8000			350			16.0	3	1.8	0.80	362	331.6
6000			250			12.0	5	2.2	0.60	365	347.2
4000			180			9.00	9	6.4	0.40		361.6
3000			140			7.00	16	18.0	0.30		365.2
2000			100			5.00	27	52.0	0.20		
1600			80.0			3.50	55	113.0	0.10		
1200			60.0			2.50	121	165.2	0.06		
900			40.0			1.80	229	211.6	0.03		
700			30.0		0.2	1.40	299	255.2	0.00		

Im Dez durch Eis beeinflusst
Im Jän,Feb,Mrz,Apr,Mai,Jun,Dez nach erg.Wasserständen erm.

Abflüsse

Nr. 193 Weißbach Saalach

Mst.Nr. 203497 Art: Schreibpegel Einzugsgebiet: 567.5 km²

Monat	I	II	III	IV	V	VI	VII	VIII	IX	X	XI	XII
Tag	Tägliche Abflüsse 2007 in m³/s											
1.	5.82	9.14	18.2	14.2	17.6	27.8	15.4	8.00	24.9	16.6	11.5	15.0
2.	5.81	9.05	30.9	16.3	17.3	28.7	23.3	12.9	20.6	14.3	10.6	18.5
3.	5.79	9.06	21.8	16.7	17.1	21.4	24.1	29.1	18.6	14.6	10.2	20.3
4.	5.77	8.87	21.8	16.8	16.8	23.3	47.3	15.0	40.8	14.1	13.1	19.0
5.	6.06	9.84	19.6	15.2	15.5	22.5	46.7	10.7	65.2	15.3	14.0	16.0
6.	6.00	10.2	20.9	13.4	21.1	20.0	48.9	9.36	122	13.4	12.5	15.2
7.	6.64	9.82	22.8	15.3	20.6	17.1	31.8	8.28	148	12.0	13.2	17.1
8.	7.36	8.58	26.8	17.0	20.5	17.7	27.3	9.75	147	12.8	24.2	22.6
9.	8.30	8.53	23.8	16.7	77.6	16.4	71.1	9.11	124	11.3	17.1	18.7
10.	11.6	8.14	18.8	18.9	37.2	16.9	115	10.4	107	10.4	14.8	16.9
11.	11.7	8.01	16.4	22.1	23.2	18.5	65.2	8.98	163	9.96	22.0	15.1
12.	20.0	9.30	16.6	25.7	26.8	19.7	49.7	14.5	105	10.2	29.1	15.5
13.	13.6	13.0	15.7	32.3	20.6	23.7	39.7	9.78	76.9	8.95	18.2	14.6
14.	11.1	11.3	15.4	31.1	20.0	24.9	31.3	9.00	63.1	8.74	15.5	14.0
15.	10.3	13.4	15.6	28.6	23.6	19.0	24.5	7.87	60.7	8.74	13.6	11.9
16.	8.68	11.7	16.9	30.0	24.5	18.6	22.4	7.78	50.8	8.27	12.0	10.8
17.	8.27	10.3	15.7	29.3	22.8	15.9	20.0	12.4	44.9	8.14	11.1	11.9
18.	8.02	9.65	15.7	26.6	30.4	15.3	18.9	10.6	74.0	9.22	11.0	10.4
19.	61.9	9.72	21.4	23.9	19.6	15.2	17.5	15.2	69.7	10.3	11.9	10.4
20.	58.3	8.96	19.0	22.1	16.1	19.1	14.6	17.3	47.2	10.4	10.3	10.3
21.	30.5	9.23	15.9	20.4	16.2	32.5	12.7	14.8	39.8	11.2	11.2	9.83
22.	21.1	9.73	15.9	20.3	19.9	22.7	11.5	10.1	31.0	12.0	15.4	9.51
23.	18.3	9.09	14.8	21.6	25.5	33.5	11.6	8.58	27.8	11.2	27.6	9.54
24.	17.1	9.07	14.7	23.0	19.3	20.5	11.9	7.93	26.6	10.6	31.7	9.03
25.	13.5	9.56	13.8	24.1	22.1	20.7	11.8	7.33	25.2	11.1	27.7	8.83
26.	11.0	12.6	17.1	23.0	19.9	34.0	9.50	6.46	24.4	11.9	24.4	8.41
27.	10.7	12.8	17.6	21.3	16.7	26.2	9.22	7.08	22.0	15.7	22.5	8.15
28.	10.6	16.0	16.4	19.6	16.2	23.9	8.50	7.16	20.4	15.5	18.1	9.01
29.	10.6		15.5	19.3	31.7	18.2	8.65	15.5	17.4	13.7	15.8	7.77
30.	9.94		15.1	19.6	32.5	19.4	12.5	65.1	15.6	13.9	15.1	7.66
31.	9.53		15.3		25.9		9.27	30.2		13.1		7.86
	Extremwerte in m³/s											
am	05.	08.	25.	06.	05.	20.	31.	28.	30.	18.	02.	28.
NQ	5.76	8.01	11.6	12.5	14.5	12.1	8.01	5.76	14.9	7.32	9.91	7.32
HQ	106	25.0	37.7	38.6	101	64.9	187	125	213	20.3	44.9	23.6
am	19.	28.	02.	13.	09.	20.	09.	30.	11.	05.	12.	08.
	Monatsmittel in m³/s(MQ),l/s.km²(Mq) bzw.Monatssummen in mm (h_A)											
MQ	14.3	10.2	18.3	21.5	23.7	21.8	28.1	13.4	60.8	11.9	16.8	12.9
Mq	25.2	17.9	32.2	37.9	41.8	38.4	49.6	23.7	107	20.9	29.7	22.7
h_A	68	43	86	98	112	100	133	63	278	56	77	59

Reihe: 2002-2006	Mittlere Monatsmittel in m³/s (MQ),l/s.km²(Mq) bzw. -summen in mm (h_A)											
MQ	7.58	8.19	20.4	32.1	38.2	26.5	23.5	29.4	19.0	17.8	15.3	8.48
Mq	13.4	14.4	36.0	56.6	67.2	46.7	41.4	51.8	33.4	31.3	27.0	14.9
h_A	36	35	97	147	180	121	111	139	87	84	70	39
Reihe: 1961-2007	**Mittlere Monatsmittel mit Extremwerten in m³/s**											
NQ	1.85	2.25	2.50	6.01	8.24	9.16	4.89	5.02	4.88	4.22	3.28	2.45
NQ_T	1.85	2.45	2.65	6.07	8.30	9.99	5.54	5.24	4.88	4.22	3.49	2.65
MNQ_T	5.12	5.37	7.28	14.4	23.4	20.2	13.9	10.2	9.18	7.52	7.04	5.60
NMQ	2.40	3.09	7.57	8.00	20.3	16.6	13.1	8.64	7.75	5.12	5.00	3.64
MQ	7.51	8.03	16.6	31.0	42.1	34.2	28.2	23.1	18.6	13.1	11.4	9.73
HMQ	17.4	14.6	38.1	54.8	77.4	90.1	52.3	48.0	60.8	31.7	37.5	26.3
MHQ	21.5	20.2	53.3	73.0	94.5	102	116	114	69.4	43.7	39.5	38.9
HQ	106	106	216	151	200	336	285	394	213	210	200	293

Jahreswerte in m³/s (Q),l/s.km²(Mq), mm (h_A)	Berichtsjahr			Reihe: 2002 - 2006			Reihe: 1961 - 2007		
NQ	5.76	05.01.		3.89	10.03.2005		1.85	19.01.1964	
NQ_T	5.77	04.01.					1.85	19.01.1964	
$MJNQ_T$							4.16		
NJMQ							12.1		1971
MQ,Mq,h_A	21.1	37.2	1174	20.7	36.5	1151	20.4	35.9	1131
HJMQ							30.2		1970
MJHQ							182		
HQ	213	11.09.		394	12.08.2002		394	12.08.2002	
NNQ seit 1959:	1.85	19.01.1964		**HHQ seit** 1959:	394	12.08.2002			

Berichtsjahr(J) Überschreitungsdauer der Abflüsse in Tagen Reihe(R): 2002-2006												
m³/s	Tage(J)	Tage(R)	m³/s	Tage(J)	Tage(R)	m³/s	Tage(J)	Tage(R)	m³/s	Tage(J)	Tage(R)	
10000			500			20.0	120	140.0	1.00			
8000			350			16.0	180	172.8	0.80			
6000			250		0.2	12.0	249	215.8	0.60			
4000			180		1.0	9.00	323	263.0	0.40			
3000			140	3	1.6	7.00	357	300.2	0.30			
2000			100	8	2.0	5.00	365	349.6	0.20			
1600			80.0	8	3.8	3.50		365.2	0.10			
1200			60.0	19	9.2	2.50			0.06			
900			40.0	28	38.2	1.80			0.03			
700			30.0	47	79.2	1.40			0.00			

siehe Tabelle Überleitungen u. Speicherungen d. Berichtsjahrs
durch Kraftwerksbetrieb beeinflusst
Im Jän durch Eis beeinflusst
Im Jän,Apr,Jul nach ergänzten Wasserständen ermittelt

Nr. 195 Lofer (Loferbach) Loferbach

Mst.Nr. 203505 Art: Schreibpegel Einzugsgebiet: 107.4 km²

Monat	I	II	III	IV	V	VI	VII	VIII	IX	X	XI	XII
Tag	Tägliche Abflüsse 2007 in m³/s											
1.	1.53	2.11	4.07	3.79	3.73	7.82	3.44	2.86	5.95	4.61	3.29	4.29
2.	1.55	2.00	5.32	3.91	3.46	7.74	4.05	2.88	4.29	4.48	3.23	4.70
3.	1.55	2.01	4.84	4.13	3.27	6.07	4.80	5.04	5.13	4.50	3.11	5.06
4.	1.45	2.00	4.67	3.94	3.25	5.65	7.71	4.00	10.1	4.47	3.74	4.91
5.	1.51	2.06	3.91	3.41	3.47	5.21	8.03	3.09	11.4	4.87	3.64	4.38
6.	1.53	2.12	4.00	3.53	5.80	4.88	10.0	2.76	22.5	4.41	3.60	4.14
7.	1.90	1.97	4.39	3.92	5.63	4.89	6.95	2.52	31.8	3.97	3.99	4.74
8.	2.17	1.83	4.77	4.19	5.82	5.22	5.41	2.46	30.2	3.69	5.55	6.07
9.	2.34	1.80	4.34	4.00	19.8	5.60	12.2	2.43	24.5	3.54	5.25	5.42
10.	3.55	1.84	3.79	4.23	12.2	4.86	21.6	2.88	19.4	3.54	5.34	4.76
11.	3.40	1.82	3.46	4.52	8.15	4.52	13.1	2.80	33.8	3.27	6.27	4.50
12.	3.80	1.92	3.45	5.15	8.50	5.33	10.3	5.97	19.2	3.18	7.13	4.32
13.	3.06	2.47	3.76	6.04	6.95	6.63	8.47	3.57	14.4	2.98	5.54	4.07
14.	2.76	2.02	3.85	6.15	6.52	7.04	6.91	2.80	12.1	2.88	5.01	3.89
15.	2.49	2.24	3.88	5.84	5.81	5.42	5.88	2.53	12.0	2.76	4.51	4.06
16.	2.29	2.24	3.89	5.57	5.95	5.76	5.25	2.33	10.3	2.64	4.34	4.17
17.	2.12	2.11	3.77	5.25	6.18	5.24	4.92	3.61	9.36	2.57	4.12	4.08
18.	1.99	2.09	3.61	4.73	8.55	4.83	4.61	3.43	13.2	2.73	3.90	4.01
19.	7.18	1.87	4.29	4.13	6.33	4.41	4.28	4.03	12.1	3.11	3.82	3.80
20.	8.57	1.58	3.73	4.05	5.78	4.33	4.03	4.13	9.60	3.14	3.48	3.66
21.	5.24	1.47	3.37	4.12	5.78	4.76	3.90	3.46	8.31	3.08	3.64	3.31
22.	3.97	1.59	3.10	4.20	6.00	4.20	3.73	2.17	7.45	3.07	4.94	3.24
23.	3.41	1.62	3.05	4.25	6.33	4.10	3.45	1.78	6.95	3.07	7.24	3.24
24.	3.17	1.68	3.09	4.46	6.23	3.56	3.49	1.62	6.66	2.96	7.77	3.07
25.	2.89	1.88	3.04	4.60	6.09	4.39	3.44	1.45	6.33	2.98	6.44	3.18
26.	2.69	1.97	3.44	4.48	5.66	8.52	3.20	1.44	6.02	3.28	5.77	3.23
27.	2.66	2.25	4.04	4.40	5.22	5.88	3.06	1.32	5.56	4.38	5.07	3.04
28.	2.57	3.28	3.89	4.12	4.40	5.15	2.93	1.25	5.50	4.11	4.92	3.08
29.	2.42		3.73	4.17	5.64	4.09	2.80	2.35	5.29	3.81	4.59	3.02
30.	2.23		3.66	4.04	7.13	3.76	4.68	8.69	4.92	3.68	4.28	2.72
31.	2.15		3.76		6.61		3.29	6.43		3.44		2.37
	Extremwerte in m³/s											
am	03.	20.	05.	19.	03.	29.	27.	27.	03.	18.	01.	31.
NQ	1.21	1.01	2.88	3.06	3.06	3.06	2.71	1.01	3.25	2.38	2.88	1.94
HQ	14.4	4.75	6.48	6.97	22.8	12.0	37.9	16.5	44.6	5.50	8.47	6.73
am	19.	28.	02.	13.	09.	13.	09.	30.	11.	05.	23.	03.
	Monatsmittel in m³/s(MQ),l/s.km²(Mq) bzw.Monatssummen in mm (h_A)											
MQ	2.91	1.99	3.87	4.44	6.46	5.33	6.12	3.16	12.5	3.52	4.78	3.95
Mq	27.1	18.6	36.0	41.4	60.1	49.6	57.0	29.5	116	32.8	44.5	36.8
h_A	73	45	97	107	161	129	153	79	301	88	115	95

Reihe: 2002-2006	Mittlere Monatsmittel in m³/s (MQ),l/s.km²(Mq) bzw. -summen in mm (h_A)											
MQ	2.29	2.28	5.07	8.42	9.65	8.90	7.59	8.70	5.62	4.50	3.86	2.37
Mq	21.4	21.3	47.2	78.4	89.8	82.9	70.7	81.0	52.3	41.9	35.9	22.1
h_A	57	51	126	203	241	215	189	217	136	112	93	57
Reihe: 1961-2007	**Mittlere Monatsmittel mit Extremwerten in m³/s**											
NQ	0.16	0.29	0.27	1.43	2.22	3.06	2.22	1.01	0.55	0.58	0.58	0.37
NQ_T	0.65	0.65	0.75	1.75	2.28	3.38	2.59	1.25	1.34	1.22	0.98	0.75
MNQ_T	1.70	1.72	2.12	4.08	6.17	6.14	4.91	3.93	3.32	2.55	2.28	1.90
NMQ	1.05	1.20	1.62	2.14	4.55	5.33	3.68	2.52	2.18	1.73	1.26	1.27
MQ	2.28	2.27	3.85	6.93	9.11	8.49	7.63	6.57	5.27	3.77	3.25	2.87
HMQ	4.74	4.42	9.29	13.4	15.3	16.9	13.4	12.9	12.5	8.18	7.00	6.24
MHQ	4.57	4.46	9.86	14.0	18.3	20.1	25.1	23.6	14.3	9.31	8.10	8.95
HQ	14.4	20.3	43.5	38.5	40.0	78.2	68.5	83.5	46.6	51.0	44.0	72.0

Jahreswerte in m³/s (Q),l/s.km²(Mq), mm (h_A)	Berichtsjahr			Reihe: 2002 - 2006			Reihe: 1961 - 2007		
NQ	1.01	20.02.		0.16	19.01.2002		0.16	19.01.2002	
NQ_T	1.25	28.08.					0.65	22.01.1970	
$MJNQ_T$							1.36		
NJMQ							3.59		1963
MQ,Mq,h_A	4.92	45.8	1445	5.79	53.9	1701	5.20	48.4	1528
HJMQ							7.65		1970
MJHQ							41.4		
HQ	44.6	11.09.		83.5	12.08.2002		83.5	12.08.2002	
NNQ seit 1961:	0.16	19.01.2002		**HHQ seit** 1961:	83.5	12.08.2002			

Berichtsjahr(J) Überschreitungsdauer der Abflüsse in Tagen Reihe(R): 2002-2006												
m³/s	Tage(J)	Tage(R)	m³/s	Tage(J)	Tage(R)	m³/s	Tage(J)	Tage(R)	m³/s	Tage(J)	Tage(R)	
10000			500			20.0	6	3.4	1.00	365	365.2	
8000			350			16.0	9	7.8	0.80			
6000			250			12.0	17	26.6	0.60			
4000			180			9.00	24	72.8	0.40			
3000			140			7.00	43	117.6	0.30			
2000			100			5.00	111	168.8	0.20			
1600			80.0			3.50	236	221.0	0.10			
1200			60.0		0.2	2.50	310	266.4	0.06			
900			40.0		0.8	1.80	348	309.8	0.03			
700			30.0	3	1.8	1.40	363	346.4	0.00			

siehe Tabelle Überleitungen u. Speicherungen d. Berichtsjahrs
Niederwasserextremwerte beeinflusst
Im Jul,Aug nach ergänzten Wasserständen ermittelt

Abflüsse

Nr. 197 Siezenheim
Saalach

Mst.Nr. 203570 Art: Schreibpegel Einzugsgebiet: 1139.1 km²

Tägliche Abflüsse 2007 in m³/s

Tag	I	II	III	IV	V	VI	VII	VIII	IX	X	XI	XII
1.	9.47	15.4	40.5	28.2	24.7	48.2	26.4	19.8	56.5	29.7	26.5	37.3
2.	12.5	14.4	54.7	29.3	22.7	52.1	27.3	19.3	53.8	27.2	24.9	43.3
3.	11.5	15.8	44.5	30.9	22.9	39.6	43.2	43.3	45.4	24.7	22.5	47.2
4.	10.3	17.2	43.8	31.3	22.9	34.2	66.4	34.3	88.7	27.4	28.3	44.8
5.	11.3	16.5	35.1	25.3	22.0	35.5	70.1	23.7	133	29.1	29.6	38.0
6.	13.0	15.7	36.2	24.7	40.3	33.0	81.5	20.3	275	27.9	25.6	36.9
7.	15.4	17.4	37.6	25.9	40.6	28.3	56.2	17.8	318	25.5	30.6	42.4
8.	20.7	16.2	43.7	30.4	30.9	28.4	43.9	16.9	240	23.8	56.8	54.1
9.	18.1	15.3	41.0	27.6	228	29.3	77.2	17.3	188	23.7	46.5	44.5
10.	27.6	13.9	34.1	30.0	97.2	28.5	205	18.5	149	21.6	41.1	38.9
11.	26.9	14.2	29.3	32.8	56.0	28.6	96.6	18.8	252	20.3	63.3	35.3
12.	33.2	18.3	28.0	34.9	50.2	33.5	77.1	31.7	155	19.6	84.0	37.0
13.	26.6	28.0	27.2	42.1	40.8	33.1	63.7	23.3	116	19.6	52.2	35.4
14.	22.9	24.2	28.1	42.8	37.2	47.9	51.2	19.1	95.2	17.1	42.5	32.5
15.	22.7	27.2	26.7	40.3	36.3	32.3	43.3	17.2	94.1	17.1	37.0	28.7
16.	17.3	27.4	27.4	39.4	46.2	32.9	39.1	16.5	77.6	17.0	32.4	26.5
17.	16.2	20.2	27.2	38.4	40.7	29.6	35.7	19.1	72.9	16.7	28.4	26.2
18.	14.4	19.0	25.7	35.6	66.0	26.3	33.0	25.8	89.0	16.8	26.9	23.8
19.	51.3	19.1	33.9	30.9	42.3	26.3	31.7	24.1	120	21.9	27.4	22.6
20.	86.2	17.6	30.7	29.6	34.1	24.7	31.8	48.1	77.2	22.5	25.9	22.1
21.	46.0	14.9	27.0	28.1	31.6	40.8	32.9	36.9	63.6	23.5	25.8	21.2
22.	35.7	16.8	24.9	28.0	31.0	35.0	26.6	26.3	53.9	23.7	38.0	19.9
23.	28.2	16.2	24.3	28.5	40.9	43.3	25.3	21.5	48.4	23.1	58.9	19.7
24.	26.0	16.3	25.4	30.1	35.2	30.9	23.9	20.4	45.5	23.4	65.2	20.4
25.	22.6	16.5	24.3	31.4	36.6	32.1	27.2	16.8	43.5	22.8	52.6	17.7
26.	19.8	18.9	29.7	30.0	33.3	62.8	21.7	15.9	41.8	25.7	51.3	17.9
27.	17.5	23.5	33.6	29.1	28.7	44.1	21.9	15.6	39.3	36.6	43.0	18.0
28.	17.5	38.1	32.1	26.7	26.8	39.7	19.2	14.9	37.5	35.2	36.8	17.1
29.	16.1		30.0	26.0	47.6	30.9	19.1	22.8	32.6	30.8	33.3	14.9
30.	18.4		28.8	25.3	69.8	29.0	31.5	96.2	29.7	30.3	33.6	15.8
31.	16.1		28.3		47.3		23.2	69.3		31.8		15.8

Extremwerte in m³/s

	I	II	III	IV	V	VI	VII	VIII	IX	X	XI	XII
am	01.	06.	25.	29.	04.	20.	29.	17.	30.	19.	06.	28.
NQ	5.25	8.54	18.1	12.1	15.8	20.0	14.1	10.3	24.6	9.21	15.0	11.9
HQ	119	55.0	67.6	53.5	354	107	361	149	395	44.9	122	64.7
am	20.	28.	02.	14.	09.	26.	10.	30.	06.	27.	12.	08.

Monatsmittel in m³/s(MQ),l/s.km²(Mq) bzw.Monatssummen in mm (h_A)

	I	II	III	IV	V	VI	VII	VIII	IX	X	XI	XII
MQ	23.6	19.1	32.4	31.1	46.1	35.4	47.5	26.8	104	24.4	39.7	29.5
Mq	20.7	16.7	28.4	27.3	40.5	31.1	41.7	23.6	91.6	21.4	34.8	25.9
h_A	55	41	76	71	108	80	112	63	238	57	90	67

Reihe: 2002-2006 **Mittlere Monatsmittel in m³/s (MQ),l/s.km²(Mq) bzw. -summen in mm (h_A)**

	I	II	III	IV	V	VI	VII	VIII	IX	X	XI	XII
MQ	17.6	18.8	44.4	61.8	69.3	51.7	46.3	58.4	39.0	31.8	29.1	16.1
Mq	15.5	16.5	39.0	54.3	60.8	45.4	40.6	51.2	34.2	27.9	25.6	14.2
h_A	41	40	104	141	163	118	109	137	89	75	66	37

Reihe: 1976-2007 **Mittlere Monatsmittel mit Extremwerten in m³/s**

	I	II	III	IV	V	VI	VII	VIII	IX	X	XI	XII
NQ	1.08	1.72	2.57	3.54	6.62	7.52	6.20	3.63	2.97	1.56	1.08	0.92
NQ_T	2.58	4.73	6.49	10.2	16.6	20.3	13.6	6.79	9.31	5.51	4.67	5.16
MNQ_T	9.51	10.6	15.6	31.3	41.6	35.7	26.3	20.3	19.3	14.1	13.0	11.8
NMQ	5.91	6.59	13.2	13.5	41.9	30.8	23.1	13.8	16.7	8.94	9.61	8.42
MQ	17.4	19.3	37.3	57.2	69.8	58.6	52.0	45.3	40.2	25.9	24.1	21.9
HMQ	36.8	38.6	73.1	93.5	114	107	100	92.6	104	58.7	60.7	47.9
MHQ	62.4	64.6	128	128	168	199	232	243	160	87.8	90.4	96.0
HQ	185	309	435	331	354	867	662	917	395	426	454	639

Jahreswerte in m³/s (Q),l/s.km²(Mq), mm (h_A)

	Berichtsjahr			Reihe: 2002 - 2006			Reihe: 1976 - 2007		
NQ	5.25	01.01.		1.72	15.02.2006		0.92	18.12.1999	
NQ_T	9.47	01.01.					2.58	08.01.1985	
$MJNQ_T$							7.32		
NJMQ							28.2		2003
MQ,Mq,h_A	38.3	33.7	1061	40.5	35.6	1121	39.2	34.4	1084
HJMQ							49.2		2002
MJHQ							412		
HQ	395	06.09.		917	12.08.2002		917	12.08.2002	

NNQ seit 1976: 0.92 18.12.1999 **HHQ seit** 1976: 917 12.08.2002

Berichtsjahr(J) Überschreitungsdauer der Abflüsse in Tagen Reihe(R): 2002-2006

m³/s	Tage(J)	Tage(R)	m³/s	Tage(J)	Tage(R)	m³/s	Tage(J)	Tage(R)	m³/s	Tage(J)	Tage(R)
10000			500		0.2	20.0	294	247.6	1.00		
8000			350		0.8	16.0	343	281.8	0.80		
6000			250	3	1.8	12.0	361	316.8	0.60		
4000			180	7	2.8	9.00	365	353.4	0.40		
3000			140	9	5.8	7.00		364.4	0.30		
2000			100	12	19.2	5.00		365.2	0.20		
1600			80.0	22	32.4	3.50			0.10		
1200			60.0	37	71.0	2.50			0.06		
900			40.0	95	134.4	1.80			0.03		
700			30.0	175	189.6	1.40			0.00		

siehe Tabelle Überleitungen u. Speicherungen d. Berichtsjahrs
geteiltes Profil
Im Mrz,Jul nach ergänzten Wasserständen ermittelt

Nr. 198 Siezenheim (Summenpegel)
Saalach mit Werkskanälen

Mst.Nr. 203521 Art: Lattenpegel Einzugsgebiet: 1139.1 km²

Tägliche Abflüsse 2007 in m³/s

Tag	I	II	III	IV	V	VI	VII	VIII	IX	X	XI	XII
1.	14.7	20.6	45.7	33.4	29.9	53.4	31.6	25.0	61.7	34.9	31.7	42.5
2.	17.7	19.6	59.9	34.5	27.9	57.3	32.5	24.5	59.0	32.4	30.1	48.5
3.	16.7	21.0	49.7	36.1	28.1	44.8	48.4	48.5	50.6	29.9	27.7	52.4
4.	15.5	22.4	49.0	36.5	28.1	39.4	71.6	39.5	93.9	32.6	33.5	50.0
5.	16.5	21.7	40.3	30.5	27.2	40.7	75.3	28.9	138	34.3	34.8	43.2
6.	18.2	20.9	41.4	29.9	45.5	38.2	86.7	25.5	280	33.1	30.8	42.1
7.	20.6	22.6	42.8	31.1	45.8	33.5	61.4	23.0	323	30.7	35.8	47.6
8.	25.9	21.4	48.9	35.6	36.1	33.6	49.1	22.1	245	29.0	62.0	59.3
9.	23.3	20.5	46.2	32.8	233	34.5	82.4	22.5	193	28.9	51.7	49.7
10.	32.8	19.1	39.3	35.2	102	33.7	210	23.7	154	26.8	46.3	44.1
11.	32.1	19.4	34.5	38.0	61.2	33.8	102	24.0	257	25.5	68.5	40.5
12.	38.4	23.5	33.2	40.1	55.4	38.7	82.3	36.9	160	24.8	89.2	42.2
13.	31.8	33.2	32.4	47.3	46.0	38.3	68.9	28.5	121	24.8	57.4	40.6
14.	28.1	29.4	33.3	48.0	42.4	53.1	56.4	24.3	100	22.3	47.7	37.7
15.	27.9	32.4	31.9	45.5	41.5	37.5	48.5	22.4	99.3	22.3	42.2	33.9
16.	22.5	32.6	32.6	44.6	51.4	38.1	44.3	21.7	82.8	22.2	37.6	31.7
17.	21.4	25.4	32.4	43.6	45.9	34.8	40.9	24.3	78.1	21.9	33.6	31.4
18.	19.6	24.2	30.9	40.8	71.2	31.5	38.2	31.0	94.2	22.0	32.1	29.0
19.	56.5	24.3	39.1	36.1	47.5	31.5	36.9	29.3	125	27.1	32.6	27.8
20.	91.4	22.8	35.9	34.8	39.3	29.9	37.0	53.3	82.4	27.7	31.1	27.3
21.	51.2	20.1	32.2	33.3	36.8	46.0	38.1	42.1	68.8	28.7	31.0	26.4
22.	40.9	22.0	30.1	33.2	36.2	40.2	31.8	31.5	59.1	28.9	43.2	25.1
23.	33.4	21.4	29.5	33.7	46.1	48.5	30.5	26.7	53.6	28.3	64.1	24.9
24.	31.2	21.5	30.6	35.3	40.4	36.1	29.1	25.6	50.7	28.6	70.4	25.6
25.	27.8	21.7	29.5	36.6	41.8	37.3	32.4	22.0	48.7	28.0	57.8	22.9
26.	25.0	24.1	34.9	35.2	38.5	68.0	26.9	21.1	47.0	30.9	56.5	23.1
27.	22.7	28.7	38.8	34.3	33.9	49.3	27.1	20.8	44.5	41.8	48.2	23.2
28.	22.7	43.3	37.3	31.9	32.0	44.9	24.4	20.1	42.7	40.4	42.0	22.3
29.	21.3		35.2	31.2	52.8	36.1	24.3	28.0	37.8	36.0	38.5	20.1
30.	23.6		34.0	30.5	75.0	34.2	36.7	101	34.9	35.5	38.8	21.0
31.	21.3		33.5		52.5		28.4	74.5		37.0		21.0

Extremwerte in m³/s

	I	II	III	IV	V	VI	VII	VIII	IX	X	XI	XII
am	01.	06.	25.	29.	04.	20.	29.	17.	30.	19.	06.	28.
NQ	10.5	13.7	23.3	17.3	21.0	25.2	19.3	15.5	29.8	14.4	20.2	17.1
HQ	124	60.2	72.8	58.7	359	112	366	154	400	50.1	127	69.9
am	20.	28.	02.	14.	09.	26.	10.	30.	06.	27.	12.	08.

Monatsmittel in m³/s(MQ),l/s.km²(Mq) bzw.Monatssummen in mm (h_A)

	I	II	III	IV	V	VI	VII	VIII	IX	X	XI	XII
MQ	28.8	24.3	37.6	36.3	51.3	40.6	52.7	32.0	110	29.6	44.9	34.7
Mq	25.3	21.3	33.0	31.9	45.1	35.6	46.3	28.1	96.2	26.0	39.4	30.5
h_A	68	52	88	83	121	92	124	75	249	70	102	79

Reihe: 2002-2006 **Mittlere Monatsmittel in m³/s (MQ),l/s.km²(Mq) bzw. -summen in mm (h_A)**

	I	II	III	IV	V	VI	VII	VIII	IX	X	XI	XII
MQ	22.8	24.0	49.6	67.0	74.5	56.9	51.5	63.6	44.2	37.0	34.3	21.3
Mq	20.0	21.1	43.5	58.8	65.4	50.0	45.2	55.8	38.8	32.5	30.2	18.7
h_A	54	51	117	153	175	130	121	149	101	87	78	49

Reihe: 1951-2007 **Mittlere Monatsmittel mit Extremwerten in m³/s**

	I	II	III	IV	V	VI	VII	VIII	IX	X	XI	XII
NQ	6.28	6.92	7.35	8.74	11.8	12.7	11.2	8.12	8.17	3.73	6.30	6.13
NQ_T	7.81	8.04	8.74	14.1	20.8	19.7	11.2	9.09	9.15	9.70	8.20	7.90
MNQ_T	13.4	14.4	19.0	34.2	47.2	42.6	32.4	25.2	21.8	17.5	16.7	14.9
NMQ	9.24	9.86	16.0	17.4	43.4	36.0	28.0	19.0	15.5	12.5	11.1	9.68
MQ	20.4	22.7	39.9	63.7	79.2	69.8	61.8	51.5	39.8	29.9	27.2	25.3
HMQ	43.7	43.8	78.3	102	171	203	140	103	110	65.0	80.4	64.7
MHQ	60.9	64.5	122	145	182	222	238	236	138	86.5	87.9	95.0
HQ	216	314	440	607	385	872	668	923	480	431	530	644

Jahreswerte in m³/s (Q),l/s.km²(Mq), mm (h_A)

	Berichtsjahr			Reihe: 2002 - 2006			Reihe: 1951 - 2007		
NQ	10.5	01.01.		6.92	15.02.2006		3.73	01.10.1976	
NQ_T	14.7	01.01.					7.81	08.01.1985	
$MJNQ_T$							11.0		
NJMQ							29.0		1971
MQ,Mq,h_A	43.5	38.2	1205	45.7	40.1	1265	44.4	38.9	1228
HJMQ							65.6		1965
MJHQ							406		
HQ	400	06.09.		923	12.08.2002		923	12.08.2002	

NNQ seit 1951: 3.73 01.10.1976 **HHQ seit** 1951: 923 12.08.2002

Berichtsjahr(J) Überschreitungsdauer der Abflüsse in Tagen Reihe(R): 2002-2006

m³/s	Tage(J)	Tage(R)	m³/s	Tage(J)	Tage(R)	m³/s	Tage(J)	Tage(R)	m³/s	Tage(J)	Tage(R)
10000			500		0.2	20.0	355	289.6	1.00		
8000			350		0.8	16.0	363	333.6	0.80		
6000			250	3	1.8	12.0	365	364.6	0.60		
4000			180	7	3.4	9.00		365.2	0.40		
3000			140	9	6.8	7.00			0.30		
2000			100	16	22.6	5.00			0.20		
1600			80.0	26	38.8	3.50			0.10		
1200			60.0	42	84.0	2.50			0.06		
900			40.0	129	162.4	1.80			0.03		
700			30.0	249	215.6	1.40			0.00		

siehe Tabelle Überleitungen u. Speicherungen d. Berichtsjahrs
geteiltes Profil, Q einschl. Nebengerinne (im Mittel 5,2 m³/s)

Abflüsse

Nr. 199 Nußdorf
Oichtenbach

Mst.Nr. 203844 Art: Schreibpegel Einzugsgebiet: 40.5 km²

Monat	I	II	III	IV	V	VI	VII	VIII	IX	X	XI	XII
Tag	Tägliche Abflüsse 2007 in m³/s											
1.	0.39	0.71	1.09	0.58	0.35	0.86	0.40	0.25	0.28	0.49	0.42	0.67
2.	0.46	0.69	1.57	0.57	0.34	1.44	0.44	0.25	0.27	0.47	0.42	0.71
3.	0.52	0.66	1.77	0.55	0.33	0.95	0.44	0.24	0.25	0.45	0.42	0.84
4.	0.48	0.63	1.20	0.54	0.32	0.76	1.03	0.24	0.32	0.44	0.42	1.04
5.	0.44	0.59	0.83	0.52	0.32	0.68	0.56	0.23	0.73	0.56	0.42	1.13
6.	0.47	1.16	0.77	0.51	0.54	0.67	0.49	0.23	10.7	0.54	0.45	0.84
7.	0.53	1.14	0.68	0.50	0.37	0.65	0.40	0.23	12.7	0.47	0.66	0.88
8.	0.48	0.83	0.82	0.49	0.39	0.64	0.36	0.23	2.52	0.45	0.75	1.59
9.	0.82	0.77	0.83	0.48	2.30	0.62	0.96	0.23	1.58	0.44	0.73	1.02
10.	0.91	0.69	0.75	0.47	1.05	0.65	1.39	0.23	0.97	0.43	1.15	0.84
11.	0.71	0.70	0.76	0.46	0.45	0.63	0.89	0.24	2.36	0.41	4.23	0.97
12.	0.69	1.99	0.68	0.46	0.37	0.69	0.77	0.30	1.15	0.40	3.15	2.94
13.	0.63	1.09	0.62	0.45	0.34	0.65	0.59	0.26	0.77	0.39	1.09	1.85
14.	0.59	0.85	0.59	0.45	0.34	0.62	0.41	0.26	0.66	0.37	0.99	1.27
15.	0.55	0.99	0.58	0.45	0.42	0.60	0.34	0.24	0.61	0.37	0.96	0.97
16.	0.53	0.83	0.57	0.45	0.49	0.57	0.30	0.23	0.55	0.38	0.79	0.84
17.	0.52	0.69	0.56	0.45	0.62	0.55	0.27	0.25	0.52	0.38	0.71	0.75
18.	0.49	0.60	0.55	0.44	0.72	0.53	0.26	0.24	0.75	0.39	0.68	0.68
19.	0.75	0.56	0.65	0.44	0.47	0.51	0.25	0.23	0.70	0.42	0.65	0.65
20.	0.81	0.53	0.78	0.43	0.42	0.54	0.26	0.22	0.58	0.56	0.60	0.63
21.	0.73	0.50	0.91	0.42	0.42	0.69	0.33	0.22	0.53	0.82	0.59	0.60
22.	0.69	0.49	0.93	0.42	0.42	0.54	0.27	0.22	0.48	0.69	0.59	0.57
23.	0.86	0.49	0.86	0.41	0.42	0.53	0.26	0.22	0.47	0.68	0.59	0.53
24.	0.78	0.49	0.91	0.40	0.43	0.46	0.26	0.21	0.50	0.85	0.62	0.52
25.	0.67	0.49	0.92	0.39	0.45	0.51	0.26	0.21	0.77	0.61	0.65	0.52
26.	0.61	0.52	0.74	0.39	0.57	0.86	0.24	0.21	0.66	0.53	0.99	0.51
27.	0.57	0.86	0.67	0.38	0.54	0.47	0.24	0.20	0.76	0.48	0.84	0.51
28.	0.55	1.75	0.64	0.37	0.85	0.43	0.24	0.20	0.62	0.46	0.71	0.50
29.	0.79		0.62	0.37	5.34	0.42	0.25	0.26	0.57	0.44	0.64	0.49
30.	0.88		0.61	0.36	3.01	0.42	0.33	0.34	0.51	0.42	0.64	0.49
31.	0.73		0.59		1.13		0.26	0.28		0.42		0.48
	Extremwerte in m³/s											
am	01.	21.	19.	30.	05.	30.	20.	29.	03.	14.	06.	31.
NQ	0.37	0.49	0.54	0.36	0.31	0.39	0.24	0.20	0.24	0.37	0.42	0.48
HQ	1.34	3.43	2.71	0.59	8.00	1.75	2.39	0.35	19.6	1.09	7.42	4.46
am	09.	12.	03.	01.	29.	02.	09.	30.	06.	24.	11.	12.
	Monatsmittel in m³/s(MQ),l/s.km²(Mq) bzw.Monatssummen in mm (h_A)											
MQ	0.63	0.80	0.81	0.45	0.79	0.64	0.44	0.24	1.49	0.49	0.88	0.86
Mq	15.6	19.7	19.9	11.2	19.5	15.8	10.9	5.90	36.9	12.1	21.8	21.4
h_A	42	48	53	29	52	41	29	16	96	32	57	55

Reihe: 2002-2006 **Mittlere Monatsmittel in m³/s (MQ),l/s.km²(Mq) bzw. -summen in mm (h_A)**

MQ	0.83	0.79	1.24	0.62	0.58	0.70	0.49	1.14	0.51	0.57	0.66	0.57
Mq	20.5	19.5	30.5	15.4	14.3	17.2	12.1	28.0	12.6	14.0	16.4	14.1
h_A	55	47	82	40	38	45	32	75	33	37	42	37

Reihe: 1983-2007 **Mittlere Monatsmittel mit Extremwerten in m³/s**

NQ	0.22	0.24	0.16	0.13	0.21	0.15	0.16	0.13	0.14	0.15	0.17	0.21
NQ_T	0.22	0.25	0.17	0.13	0.21	0.16	0.16	0.14	0.14	0.15	0.17	0.21
MNQ_T	0.42	0.43	0.47	0.46	0.37	0.33	0.31	0.30	0.31	0.33	0.37	0.40
NMQ	0.28	0.32	0.36	0.30	0.29	0.23	0.18	0.15	0.17	0.20	0.21	0.25
MQ	0.75	0.81	1.02	0.73	0.60	0.75	0.71	0.83	0.70	0.56	0.65	0.83
HMQ	1.71	2.22	2.36	1.75	1.27	1.77	2.13	3.79	1.58	1.44	1.38	2.02
MHQ	4.87	5.25	6.78	3.99	4.25	7.83	7.60	8.07	6.36	3.51	3.54	6.82
HQ	18.7	19.7	15.7	16.2	15.8	24.1	27.3	30.2	19.6	16.5	9.96	16.1

Jahreswerte in m³/s (Q),l/s.km²(Mq), mm (h_A)

	Berichtsjahr			Reihe: 2002 - 2006			Reihe: 1983 - 2007		
NQ	0.20	29.08.		0.13	09.04.2005		0.13	09.04.2005	
NQ_T	0.20	28.08.					0.13	08.04.2005	
$MJNQ_T$							0.23		
NJMQ							0.46		2003
MQ,Mq,h_A	0.71	17.5	552	0.72	17.9	564	0.74	18.4	580
HJMQ							1.02		1988
MJHQ							17.5		
HQ	19.6	06.09.		20.6	12.08.2002		30.2	02.08.1991	
NNQ seit 1983:	0.13	09.04.2005		**HHQ seit** 1983:	30.2	02.08.1991			

Berichtsjahr(J)	Überschreitungsdauer der Abflüsse in Tagen		Reihe(R): 2002-2006								
m³/s	Tage(J)	Tage(R)	m³/s	Tage(J)	Tage(R)	m³/s	Tage(J)	Tage(R)	m³/s	Tage(J)	Tage(R)
10000			500			20.0			1.00	34	53.6
8000			350			16.0		0.2	0.80	72	78.8
6000			250			12.0	1	0.8	0.60	154	115.2
4000			180			9.00	2	1.0	0.40	289	203.2
3000			140			7.00	2	3.2	0.30	320	277.4
2000			100			5.00	3	5.6	0.20	365	337.8
1600			80.0			3.50	4	7.6	0.10		365.2
1200			60.0			2.50	8	13.8	0.06		
900			40.0			1.80	12	22.6	0.03		
700			30.0			1.40	18	31.4	0.00		

Im Jän,Feb,Mai,Jun,Sep,Okt nach ergänzten Wasserständen erm.

Nr. 200 Oberndorf
Salzach

Mst.Nr. 203539 Art: Schreibpegel Einzugsgebiet: 6120.0 km²

Zuleitungen aus: **76.1 km²** **Ableitungen aus:** **30.7 km²** **E(wirksam): 6165.4 km²**

Monat	I	II	III	IV	V	VI	VII	VIII	IX	X	XI	XII
Tag	Tägliche Abflüsse 2007 in m³/s											
1.	86.0	139	219	160	196	252	242	185	282	199	163	187
2.	89.4	127	260	168	185	283	253	176	275	191	154	204
3.	94.5	129	231	176	186	244	355	280	239	183	153	208
4.	87.4	126	205	178	188	249	481	258	453	194	168	214
5.	92.5	125	192	168	182	272	475	195	588	206	193	190
6.	92.4	133	184	156	231	239	449	191	1091	236	174	181
7.	99.9	136	189	156	246	217	354	174	1273	202	177	195
8.	116	134	219	166	211	226	298	187	1063	186	240	263
9.	110	127	218	164	820	214	471	192	878	183	221	218
10.	148	124	196	178	482	221	968	193	776	172	199	200
11.	143	111	163	188	320	221	633	188	1009	163	287	184
12.	164	136	168	209	311	250	467	245	783	161	359	218
13.	151	166	169	235	272	245	408	207	581	152	244	205
14.	129	150	171	261	295	322	336	182	498	149	214	194
15.	126	163	164	242	303	233	299	178	480	142	184	162
16.	122	166	169	247	327	241	277	175	421	146	178	153
17.	120	140	155	244	268	218	276	191	401	142	161	167
18.	117	131	150	228	348	206	269	228	468	143	156	145
19.	215	129	191	200	252	215	258	191	622	163	159	147
20.	399	134	182	192	212	203	246	298	423	159	164	145
21.	218	128	175	196	227	324	237	269	361	168	157	148
22.	187	134	160	192	258	321	214	208	303	176	205	144
23.	169	137	163	191	312	399	201	195	274	166	273	142
24.	178	122	162	220	278	279	205	189	271	168	299	137
25.	158	121	147	221	291	252	231	173	268	165	237	128
26.	144	144	170	228	319	392	198	162	261	178	240	125
27.	138	157	188	220	268	361	185	172	255	203	221	129
28.	138	196	179	203	254	324	182	165	235	212	206	127
29.	135		177	202	310	261	200	192	215	193	182	120
30.	143		173	202	339	295	236	472	197	191	177	120
31.	133		171		267		209	375		187		126
	Extremwerte in m³/s											
am	01.	25.	13.	07.	03.	18.	27.	28.	30.	15.	18.	30.
NQ	75.5	102	128	119	148	180	144	121	176	104	133	97.0
HQ	516	259	327	309	1023	496	1098	629	1500	264	459	303
am	20.	28.	02.	14.	09.	23.	10.	30.	07.	05.	12.	08.
	Monatsmittel in m³/s(MQ),l/s.km²(Mq) bzw.Monatssummen in mm (h_A)											
MQ	143	138	183	200	289	266	326	216	508	177	205	169
Mq	23.3	22.4	29.6	32.4	46.9	43.1	52.9	35.0	82.4	28.7	33.2	27.3
h_A	62	54	79	84	126	112	142	94	214	77	86	71

Reihe: 2002-2006 **Mittlere Monatsmittel in m³/s (MQ),l/s.km²(Mq) bzw. -summen in mm (h_A)**

MQ	121	129	220	288	391	376	341	358	244	198	176	127
Mq	19.7	20.9	35.7	46.7	63.5	60.9	55.3	58.1	39.5	32.1	28.5	20.7
h_A	53	51	96	121	170	158	148	156	102	86	74	54

Reihe: 1961-2007 **Mittlere Monatsmittel mit Extremwerten in m³/s**

NQ	40.4	37.6	36.0	48.2	102	170	115	103	64.0	60.0	49.2	45.2
NQ_T	57.0	54.1	43.3	81.9	119	184	167	138	109	84.0	72.2	61.7
MNQ_T	95.5	98.0	111	173	256	283	244	204	159	124	113	103
NMQ	72.0	64.5	87.5	112	237	266	216	174	142	98.9	90.1	81.0
MQ	120	125	180	268	390	403	366	315	241	173	151	139
HMQ	213	193	333	411	670	857	646	605	508	306	333	267
MHQ	261	251	454	518	746	855	933	884	608	387	374	371
HQ	608	790	1580	952	1355	2186	2077	2884	1500	1342	1561	1874

Jahreswerte in m³/s (Q),l/s.km²(Mq), mm (h_A)

	Berichtsjahr			Reihe: 2002 - 2006			Reihe: 1961 - 2007		
NQ	75.5	01.01.		65.2	01.02.2006		36.0	04.03.1963	
NQ_T	86.0	01.01.					43.3	04.03.1963	
$MJNQ_T$							83.3		
NJMQ							171		1971
MQ,Mq,h_A	235	38.1	1202	248	40.3	1270	240	38.9	1228
HJMQ							320		1965
MJHQ							1358		
HQ	1500	07.09.		2884	12.08.2002		2884	12.08.2002	
NNQ seit 1961:	36.0	04.03.1963		**HHQ seit** 1961:	2884	12.08.2002			

Berichtsjahr(J)	Überschreitungsdauer der Abflüsse in Tagen		Reihe(R): 2002-2006								
m³/s	Tage(J)	Tage(R)	m³/s	Tage(J)	Tage(R)	m³/s	Tage(J)	Tage(R)	m³/s	Tage(J)	Tage(R)
10000			500	13	21.2	20.0			1.00		
8000			350	37	68.6	16.0			0.80		
6000			250	94	143.8	12.0			0.60		
4000			180	228	212.6	9.00			0.40		
3000			140	319	266.4	7.00			0.30		
2000		0.2	100	358	342.2	5.00			0.20		
1600		1.0	80.0	365	365.2	3.50			0.10		
1200	1	1.8	60.0			2.50			0.06		
900	5	2.8	40.0			1.80			0.03		
700	9	6.0	30.0			1.40			0.00		

Abflussmessungen vom WWA Traunstein durchgeführt
siehe Tabelle Überleitungen u. Speicherungen d. Berichtsjahrs
Im Jän,Mrz,Apr,Mai,Jul,Aug,Sep,Dez nach erg.Wasserständen erm.

Abflüsse

Nr. 202 Steinwag
Moosache

Mst.Nr. 204545 Art: Schreibpegel Einzugsgebiet: 69.9 km²

Monat	I	II	III	IV	V	VI	VII	VIII	IX	X	XI	XII
Tag	Tägliche Abflüsse 2007 in m³/s											
1.	0.33	0.71	1.51	0.17	.028	0.96	0.25	0.19	0.17	0.50	0.28	0.71
2.	0.44	0.63	2.17	0.14	.025	1.69	0.25	0.15	0.15	0.44	0.25	0.75
3.	0.56	0.58	2.57	0.14	.023	1.20	0.34	0.18	0.10	0.40	0.26	1.12
4.	0.52	0.50	2.19	0.12	.023	0.71	1.74	0.16	0.15	0.37	0.27	1.37
5.	0.49	0.42	1.19	0.11	.026	0.49	1.75	0.12	0.73	0.45	0.26	1.65
6.	0.57	1.16	0.87	0.10	0.20	0.38	1.43	0.10	5.81	0.50	0.26	1.23
7.	0.71	1.59	0.70	0.10	0.16	0.28	0.98	0.09	11.7	0.40	0.49	1.26
8.	0.59	1.06	0.92	0.09	0.09	0.20	0.81	0.08	9.48	0.35	0.80	2.34
9.	0.89	0.86	0.83	0.08	1.57	0.15	2.14	0.08	6.89	0.32	0.78	1.92
10.	1.15	0.67	0.69	0.07	1.74	0.37	3.55	0.08	4.20	0.29	1.44	1.32
11.	0.82	0.62	0.63	0.06	0.51	0.78	2.50	0.10	4.35	0.28	3.97	1.24
12.	0.77	2.38	0.54	0.07	0.24	0.90	1.66	0.24	3.00	0.26	5.90	3.18
13.	0.66	1.75	0.44	0.07	0.15	0.79	1.36	0.24	1.78	0.25	3.16	3.65
14.	0.53	1.25	0.36	0.06	0.11	0.52	0.83	0.20	1.20	0.24	1.88	2.42
15.	0.45	1.27	0.31	0.06	0.14	0.36	0.55	0.12	0.97	0.23	1.65	1.53
16.	0.40	1.08	0.26	0.05	0.29	0.31	0.39	0.09	0.77	0.22	1.19	1.10
17.	0.37	0.79	0.21	.046	0.27	0.22	0.29	0.22	0.66	0.22	0.92	0.87
18.	0.37	0.61	0.20	.049	0.53	0.18	0.23	0.26	0.88	0.23	0.79	0.72
19.	0.73	0.50	0.27	.042	0.26	0.15	0.26	0.15	0.96	0.27	0.70	0.59
20.	0.92	0.42	0.36	.039	0.16	0.14	0.73	0.13	0.73	0.37	0.63	0.51
21.	0.80	0.37	0.49	.038	0.12	0.64	4.91	0.12	0.63	0.54	0.59	0.45
22.	0.71	0.34	0.60	.035	0.09	0.48	2.33	0.09	0.55	0.59	0.54	0.41
23.	0.90	0.30	0.67	.038	0.07	0.61	1.09	0.08	0.49	0.55	0.51	0.37
24.	0.87	0.28	0.65	.036	0.06	0.34	0.70	0.08	0.45	0.91	0.64	0.35
25.	0.63	0.27	0.73	.032	0.07	0.97	0.57	0.06	0.49	0.64	0.72	0.33
26.	0.46	0.30	0.50	.027	0.14	2.18	0.40	0.05	0.53	0.50	1.36	0.31
27.	0.37	0.77	0.37	.030	0.12	1.23	0.31	.043	0.91	0.42	1.14	0.28
28.	0.37	2.19	0.31	.032	0.69	0.66	0.24	.035	0.82	0.37	0.82	0.26
29.	0.65		0.26	.031	4.07	0.43	0.22	0.09	0.75	0.33	0.67	0.26
30.	1.10		0.22	.031	4.25	0.33	0.42	0.35	0.58	0.31	0.64	0.25
31.	0.85		0.20		1.95		0.28	0.27		0.31		0.27
	Extremwerte in m³/s											
am	01.	25.	31.	26.	04.	20.	20.	28.	03.	17.	06.	30.
NQ	0.27	0.25	0.19	.026	.023	0.11	0.18	.034	0.10	0.21	0.23	0.24
HQ	1.44	2.85	3.64	0.19	5.04	2.72	5.90	0.46	12.2	1.02	6.49	4.55
am	09.	12.	03.	01.	29.	26.	21.	30.	07.	24.	12.	12.
	Monatsmittel in m³/s(MQ),l/s.km²(Mq) bzw.Monatssummen in mm (h_A)											
MQ	0.64	0.84	0.72	0.07	0.59	0.62	1.08	0.14	2.03	0.39	1.12	1.07
Mq	9.22	12.1	10.3	0.95	8.38	8.90	15.5	1.96	29.0	5.55	16.0	15.2
h_A	25	29	27	2	22	23	41	5	75	15	41	40
	Reihe: 2002-2006 Mittlere Monatsmittel in m³/s (MQ),l/s.km²(Mq) bzw. -summen in mm (h_A)											
MQ	1.03	0.97	1.62	0.83	0.52	0.82	0.39	1.17	0.40	0.62	0.72	0.57
Mq	14.7	13.8	23.2	11.9	7.46	11.7	5.62	16.8	5.74	8.82	10.3	8.12
h_A	39	33	62	31	20	30	15	45	15	24	27	21
	Reihe: 1976-2007 Mittlere Monatsmittel mit Extremwerten in m³/s											
NQ	0.05	0.09	0.18	.026	.023	0.06	0.06	.023	.028	.035	.017	.019
NQ_T	0.05	0.10	0.18	.027	.023	0.06	0.06	.025	.032	.035	.026	.019
MNQ_T	0.26	0.30	0.35	0.30	0.18	0.17	0.17	0.16	0.18	0.19	0.24	0.29
NMQ	0.19	0.21	0.26	0.07	0.18	0.17	0.11	0.06	0.09	0.14	0.06	0.10
MQ	0.83	1.04	1.22	0.87	0.58	0.86	0.78	0.88	0.72	0.59	0.78	1.06
HMQ	2.09	2.54	3.09	2.50	1.65	2.47	2.57	3.64	2.17	1.95	2.25	2.70
MHQ	3.87	4.86	5.31	3.66	3.49	5.35	4.52	5.24	4.43	3.05	3.56	5.31
HQ	11.0	11.7	11.4	11.0	9.37	13.7	15.2	19.2	12.2	9.39	11.7	10.4

Jahreswerte in m³/s (Q),l/s.km²(Mq), mm (h_A)	Berichtsjahr			Reihe: 2002 - 2006			Reihe: 1976 - 2007		
NQ	.023	04.05.		.017	27.11.2003		.017	27.11.2003	
NQ_T	.023	04.05.					.019	10.12.2003	
$MJNQ_T$							0.10		
NJMQ							0.44		2003
MQ,Mq,h_A	0.77	11.0	348	0.80	11.5	361	0.85	12.2	383
HJMQ							1.34		1979
MJHQ							10.8		
HQ	12.2	07.09.		12.0	13.08.2002		19.2	02.08.1991	
NNQ seit 1976:	.017	27.11.2003		**HHQ seit** 1976:	19.2	02.08.1991			

Berichtsjahr(J) Überschreitungsdauer der Abflüsse in Tagen Reihe(R): 2002-2006											
m³/s	Tage(J)	Tage(R)	m³/s	Tage(J)	Tage(R)	m³/s	Tage(J)	Tage(R)	m³/s	Tage(J)	Tage(R)
10000			500			20.0			1.00	68	68.8
8000			350			16.0			0.80	95	88.6
6000			250			12.0			0.60	143	118.6
4000			180			9.00	2	1.4	0.40	197	171.2
3000			140			7.00	2	4.2	0.30	233	206.4
2000			100			5.00	5	10.2	0.20	285	268.2
1600			80.0			3.50	13	16.0	0.10	319	335.8
1200			60.0			2.50	18	25.0	0.06	342	356.2
900			40.0			1.80	30	37.0	0.03	359	363.8
700			30.0			1.40	45	48.8	0.00	365	365.2

Im Feb,Mrz,Apr,Jul,Sep,Okt,Nov,Dez nach erg.Wasserständen erm.

Nr. 203 Au-St.Georgen bei Salzburg
Moosache

Mst.Nr. 203547 Art: Schreibpegel Einzugsgebiet: 88.1 km²

Monat	I	II	III	IV	V	VI	VII	VIII	IX	X	XI	XII
Tag	Tägliche Abflüsse 2007 in m³/s											
1.	0.48	1.56	1.87	0.39	0.19	0.83	0.33	0.37	0.46	0.64	0.55	1.16
2.	0.63	1.43	2.34	0.37	0.19	1.27	0.34	0.33	0.44	0.61	0.53	1.17
3.	0.74	1.28	2.64	0.37	0.21	0.97	0.41	0.34	0.40	0.61	0.50	1.61
4.	0.70	1.16	2.66	0.34	0.20	0.60	1.31	0.34	0.47	0.61	0.54	1.94
5.	0.66	0.99	1.62	0.32	0.22	0.47	1.29	0.31	1.05	0.69	0.55	2.24
6.	0.73	1.95	1.25	0.34	0.33	0.41	0.98	0.27	7.41	0.83	0.55	1.82
7.	0.85	2.40	1.04	0.29	0.36	0.36	0.71	0.26	14.5	0.69	0.82	1.84
8.	0.80	1.71	1.20	0.32	0.31	0.31	0.63	0.26	9.79	0.63	1.46	2.89
9.	1.03	1.41	1.25	0.30	1.34	0.29	1.66	0.27	6.21	0.59	1.46	2.52
10.	1.44	1.17	1.02	0.31	1.66	0.33	2.76	0.27	3.66	0.55	2.35	1.86
11.	1.05	1.13	0.99	0.28	0.59	0.59	1.91	0.31	3.75	0.52	5.14	1.77
12.	0.97	2.78	0.85	0.28	0.39	0.70	1.10	0.39	2.59	0.53	6.84	4.02
13.	0.83	2.15	0.73	0.29	0.32	0.63	0.91	0.42	1.50	0.49	3.78	4.66
14.	0.72	1.61	0.69	0.29	0.29	0.47	0.61	0.41	0.98	0.48	2.41	3.22
15.	0.65	1.57	0.64	0.27	0.30	0.38	0.48	0.33	0.79	0.46	2.17	2.14
16.	0.61	1.46	0.63	0.24	0.44	0.35	0.41	0.31	0.62	0.49	1.71	1.62
17.	0.59	1.09	0.56	0.23	0.38	0.31	0.34	0.40	0.52	0.48	1.34	1.24
18.	0.56	0.90	0.50	0.25	0.56	0.29	0.33	0.49	0.73	0.46	1.18	1.06
19.	1.13	0.76	0.59	0.22	0.39	0.28	0.33	0.40	0.86	0.55	1.09	0.87
20.	1.70	0.72	0.67	0.22	0.32	0.26	0.57	0.38	0.62	0.76	0.98	0.72
21.	1.48	0.65	0.77	0.20	0.28	0.55	4.12	0.36	0.51	1.06	0.97	0.67
22.	1.35	0.61	0.84	0.22	0.31	0.52	1.91	0.35	0.46	1.21	0.89	0.59
23.	1.76	0.59	0.96	0.22	0.38	0.61	0.90	0.32	0.42	1.04	0.88	0.56
24.	1.91	0.58	0.94	0.22	0.35	0.49	0.65	0.34	0.39	1.61	0.98	0.52
25.	1.49	0.58	1.03	0.22	0.30	0.74	0.57	0.32	0.43	1.12	1.12	0.49
26.	1.22	0.58	0.79	0.19	0.38	1.44	0.51	0.26	0.59	0.84	1.89	0.47
27.	1.13	1.06	0.65	0.20	0.41	0.82	0.43	0.29	1.07	0.73	1.76	0.46
28.	1.11	2.50	0.54	0.20	0.74	0.51	0.40	0.28	0.98	0.63	1.34	0.45
29.	1.45		0.50	0.20	3.25	0.41	0.38	0.33	0.91	0.61	1.10	0.45
30.	2.18		0.45	0.20	3.52	0.37	0.50	0.60	0.73	0.59	1.05	0.44
31.	1.80		0.40		1.63		0.46	0.57		0.59		0.44
	Extremwerte in m³/s											
am	01.	05.	31.	22.	02.	20.	19.	06.	03.	18.	06.	17.
NQ	0.43	0.43	0.39	0.07	0.06	0.08	0.24	0.06	0.31	0.23	0.31	0.43
HQ	2.55	3.39	3.77	0.57	4.72	1.74	5.50	0.67	16.2	1.93	9.58	5.55
am	30.	12.	03.	07.	29.	26.	21.	30.	07.	24.	11.	12.
	Monatsmittel in m³/s(MQ),l/s.km²(Mq) bzw.Monatssummen in mm (h_A)											
MQ	1.09	1.30	1.02	0.27	0.66	0.55	0.91	0.35	2.13	0.70	1.60	1.48
Mq	12.4	14.7	11.6	3.02	7.52	6.26	10.3	3.99	24.2	7.94	18.1	16.8
h_A	33	36	31	8	20	16	28	11	63	21	47	44
	Reihe: 2002-2006 Mittlere Monatsmittel in m³/s (MQ),l/s.km²(Mq) bzw. -summen in mm (h_A)											
MQ	1.19	1.11	1.84	1.01	0.72	0.99	0.50	1.25	0.50	0.70	0.94	0.78
Mq	13.5	12.6	20.9	11.5	8.16	11.2	5.63	14.2	5.70	7.97	10.6	8.88
h_A	36	30	56	30	22	29	15	38	15	21	28	23
	Reihe: 1981-2007 Mittlere Monatsmittel mit Extremwerten in m³/s											
NQ	.048	0.09	0.14	0.07	.010	.006	.013	.006	.007	.020	.028	0.06
NQ_T	0.12	0.16	0.30	0.26	0.15	0.09	0.12	0.10	.042	0.12	0.11	0.12
MNQ_T	0.42	0.43	0.50	0.47	0.35	0.33	0.31	0.31	0.31	0.33	0.40	0.46
NMQ	0.44	0.37	0.54	0.36	0.22	0.23	0.20	0.14	0.15	0.24	0.14	0.19
MQ	1.07	1.18	1.50	1.03	0.74	0.97	0.97	1.08	0.78	0.72	0.89	1.27
HMQ	3.43	3.25	3.53	3.19	2.17	3.43	3.70	6.05	1.90	1.79	2.42	3.10
MHQ	5.67	6.25	7.42	4.54	4.20	6.19	5.88	7.27	4.91	3.65	4.07	6.94
HQ	17.2	20.0	19.5	20.3	13.6	19.6	24.9	55.9	16.2	12.8	11.5	14.0

Jahreswerte in m³/s (Q),l/s.km²(Mq), mm (h_A)	Berichtsjahr			Reihe: 2002 - 2006			Reihe: 1981 - 2007		
NQ	0.06	06.08.		.020	27.10.2003		.006	11.08.1998	
NQ_T	0.19	02.05.					.042	21.09.1986	
$MJNQ_T$							0.21		
NJMQ							0.54		2003
MQ,Mq,h_A	1.00	11.4	358	0.96	10.9	344	1.06	12.0	378
HJMQ							1.42		1985
MJHQ							17.1		
HQ	16.2	07.09.		18.7	12.08.2002		55.9	02.08.1991	
NNQ seit 1951:	.006	11.08.1998		**HHQ seit** 1951:	55.9	02.08.1991			

Berichtsjahr(J) Überschreitungsdauer der Abflüsse in Tagen Reihe(R): 2002-2006											
m³/s	Tage(J)	Tage(R)	m³/s	Tage(J)	Tage(R)	m³/s	Tage(J)	Tage(R)	m³/s	Tage(J)	Tage(R)
10000			500			20.0			1.00	111	78.6
8000			350			16.0			0.80	141	106.4
6000			250			12.0	1	1.2	0.60	190	145.0
4000			180			9.00	2	2.8	0.40	272	226.8
3000			140			7.00	3	6.0	0.30	325	292.6
2000			100			5.00	6	11.0	0.20	362	327.6
1600			80.0			3.50	13	17.6	0.10	365	364.8
1200			60.0			2.50	23	27.4	0.06		365.2
900			40.0			1.80	43	41.8	0.03		
700			30.0			1.40	70	55.4	0.00		

Im Dez durch Eis beeinflusst
Im Mai,Jun,Sep,Okt,Dez nach ergänzten Wasserständen ermittelt

Abflüsse

Nr. 212 Laimhausmühle
Mattig

Mst.Nr. 204586 Art: Schreibpegel Einzugsgebiet: 66.6 km²

Monat	I	II	III	IV	V	VI	VII	VIII	IX	X	XI	XII
Tag	Tägliche Abflüsse 2007 in m³/s											
1.	1.05	0.99	1.55	1.32	0.78	1.46	1.23	1.46	1.14	1.82	1.13	1.54
2.	1.02	1.03	1.78	1.28	0.80	1.62	1.24	1.46	1.14	1.75	1.13	1.56
3.	1.10	1.03	2.05	1.26	0.82	1.63	1.25	1.45	1.14	1.70	1.11	1.65
4.	1.11	1.03	2.10	1.18	0.81	1.58	1.36	1.44	1.14	1.63	1.11	1.71
5.	1.09	1.05	2.05	1.18	0.78	1.50	1.33	1.45	1.19	1.64	1.11	1.85
6.	1.10	1.13	2.04	1.15	0.80	1.40	1.32	1.45	1.91	1.63	1.11	1.91
7.	1.10	1.14	2.00	1.12	0.82	1.30	1.34	1.41	2.70	1.59	1.13	1.91
8.	1.07	1.14	2.01	1.11	0.83	1.27	1.33	1.38	2.95	1.53	1.17	2.07
9.	1.08	1.13	1.98	1.08	1.00	1.22	1.40	1.37	3.14	1.49	1.18	2.13
10.	1.10	1.14	1.95	1.05	1.03	1.21	1.61	1.34	3.29	1.44	1.25	2.10
11.	1.08	1.14	1.92	1.03	1.01	1.23	1.67	1.33	3.74	1.40	1.57	2.11
12.	1.06	1.32	1.90	1.01	1.02	1.26	1.78	1.31	3.74	1.34	1.77	2.48
13.	1.03	1.37	1.82	1.01	1.02	1.26	1.83	1.33	3.67	1.30	1.80	2.82
14.	1.02	1.39	1.79	1.01	1.00	1.25	1.82	1.32	3.53	1.17	1.80	2.86
15.	1.04	1.52	1.75	1.01	1.00	1.27	1.81	1.32	3.41	1.15	1.83	2.83
16.	1.03	1.51	1.64	0.99	1.04	1.28	1.81	1.29	3.26	1.14	1.83	2.74
17.	1.03	1.49	1.54	0.97	1.06	1.31	1.77	1.33	3.09	1.13	1.79	2.63
18.	0.98	1.54	1.51	0.96	1.09	1.29	1.67	1.27	3.04	1.10	1.76	2.58
19.	1.10	1.51	1.51	0.94	1.08	1.29	1.65	1.27	2.98	1.11	1.70	2.44
20.	1.08	1.47	1.53	0.92	1.08	1.29	1.62	1.29	2.83	1.18	1.65	2.34
21.	1.05	1.42	1.52	0.91	1.09	1.38	1.69	1.30	2.69	1.18	1.62	2.24
22.	1.01	1.39	1.51	0.91	1.08	1.38	1.66	1.23	2.44	1.18	1.56	2.08
23.	1.01	1.37	1.51	0.91	1.07	1.38	1.59	1.24	2.34	1.18	1.53	2.01
24.	1.05	1.34	1.53	0.92	1.08	1.35	1.48	1.21	2.27	1.18	1.51	1.96
25.	1.07	1.31	1.54	0.91	1.09	1.34	1.54	1.21	2.24	1.18	1.51	1.86
26.	1.02	1.30	1.52	0.87	1.10	1.46	1.54	1.17	2.21	1.18	1.59	1.82
27.	1.02	1.37	1.47	0.87	1.04	1.42	1.53	1.13	2.18	1.19	1.61	1.73
28.	1.05	1.54	1.46	0.87	1.09	1.42	1.53	1.13	2.06	1.18	1.60	1.67
29.	1.01		1.47	0.87	1.33	1.31	1.52	1.13	1.92	1.17	1.54	1.57
30.	1.00		1.40	0.82	1.47	1.25	1.50	1.16	1.88	1.15	1.52	1.51
31.	0.96		1.35		1.43		1.48	1.14		1.14		1.49
	Extremwerte in m³/s											
am	18.	01.	24.	30.	01.	10.	01.	09.	05.	19.	10.	31.
NQ	0.74	0.95	0.94	0.69	0.72	0.78	1.17	0.58	1.14	0.95	0.78	1.46
HQ	1.20	1.83	2.47	1.36	1.70	1.80	2.31	1.94	3.84	2.31	2.18	2.86
am	19.	18.	07.	01.	25.	10.	19.	05.	11.	06.	11.	13.
	Monatsmittel in m³/s(MQ),l/s.km²(Mq) bzw.Monatssummen in mm (h_A)											
MQ	1.05	1.29	1.70	1.02	1.02	1.35	1.55	1.30	2.51	1.33	1.48	2.07
Mq	15.8	19.4	25.5	15.2	15.4	20.3	23.2	19.5	37.7	19.9	22.3	31.1
h_A	42	47	68	40	41	53	62	52	98	53	58	81

Reihe: 2002-2006	Mittlere Monatsmittel in m³/s (MQ),l/s.km²(Mq) bzw. -summen in mm (h_A)											
MQ	1.51	1.64	2.00	2.07	1.50	1.66	1.25	1.87	1.25	1.19	1.33	1.11
Mq	22.7	24.6	30.0	31.0	22.5	24.9	18.8	28.1	18.8	17.9	19.9	16.7
h_A	61	60	80	80	60	65	50	75	49	48	52	43
Reihe: 1976-2007	**Mittlere Monatsmittel mit Extremwerten in m³/s**											
NQ	.033	0.46	0.49	0.40	0.26	0.20	0.05	0.11	0.06	.013	0.07	0.07
NQ_T	0.46	0.72	0.68	0.57	0.44	0.42	0.23	0.13	0.12	0.10	0.22	0.40
MNQ_T	1.11	1.13	1.31	1.35	0.96	0.89	0.94	0.99	0.89	0.86	0.93	1.05
NMQ	0.71	0.88	0.77	0.65	0.68	0.63	0.37	0.27	0.30	0.29	0.30	0.58
MQ	1.60	1.78	2.00	1.98	1.40	1.36	1.52	1.65	1.36	1.20	1.26	1.58
HMQ	3.08	3.52	3.74	4.04	2.87	2.74	4.10	5.62	2.61	2.62	2.96	3.98
MHQ	2.29	2.69	3.34	3.03	2.35	2.32	2.74	2.94	2.27	2.02	2.04	2.50
HQ	4.76	7.93	7.60	7.52	7.07	5.75	6.58	10.1	4.00	4.08	5.35	5.67

Jahreswerte in m³/s (Q),l/s.km²(Mq), mm (h_A)									
	Berichtsjahr			Reihe: 2002 - 2006			Reihe: 1976 - 2007		
NQ	0.58	09.08.		0.06	28.07.2003		.013	17.10.1992	
NQ_T	0.78	05.05.					0.10	17.10.1992	
$MJNQ_T$							0.57		
NJMQ							0.93		2003
MQ,Mq,h_A	1.47	22.1	697	1.52	22.8	718	1.56	23.4	737
HJMQ							2.15		1979
MJHQ							5.22		
HQ	3.84	11.09.		10.1	13.08.2002		10.1	13.08.2002	
NNQ seit 1976:	.013	17.10.1992		**HHQ seit** 1976:	10.1	13.08.2002			

Berichtsjahr(J) Überschreitungsdauer der Abflüsse in Tagen Reihe(R): 2002-2006												
m³/s	Tage(J)	Tage(R)	m³/s	Tage(J)	Tage(R)	m³/s	Tage(J)	Tage(R)	m³/s	Tage(J)	Tage(R)	
10000			500			20.0			1.00	339	244.0	
8000			350			16.0			0.80	363	296.6	
6000			250			12.0			0.60	365	333.2	
4000			180			9.00		0.4	0.40		349.8	
3000			140			7.00		2.0	0.30		356.0	
2000			100			5.00		4.2	0.20		364.2	
1600			80.0			3.50	4	11.8	0.10		365.2	
1200			60.0			2.50	21	43.0	0.06			
900			40.0			1.80	67	108.6	0.03			
700			30.0			1.40	166	169.6	0.00			

Extremwerte beeinflusst
Im Jän,Feb,Mrz,Apr,Mai,Jun,Jul,Okt,Nov,Dez n.erg.Wasserst.erm.

Nr. 213 Elexlochen
Berndorfer Bach

Mst.Nr. 206698 Art: Schreibpegel Einzugsgebiet: 12.0 km²

Monat	I	II	III	IV	V	VI	VII	VIII	IX	X	XI	XII
Tag	Tägliche Abflüsse 2007 in m³/s											
1.	0.11	0.27	0.39	0.19	0.06	0.32	0.06	0.12	0.12	0.15	0.11	0.36
2.	0.12	0.26	0.59	0.18	0.06	0.42	0.10	0.13	0.09	0.14	0.10	0.30
3.	0.13	0.30	0.62	0.18	0.06	0.27	0.09	0.13	0.09	0.12	0.10	0.37
4.	0.13	0.24	0.44	0.17	0.06	0.21	0.35	0.11	0.17	0.12	0.13	0.42
5.	0.12	0.21	0.35	0.16	0.06	0.17	0.18	0.10	0.39	0.21	0.11	0.52
6.	0.12	0.38	0.32	0.16	0.18	0.15	0.14	0.09	4.23	0.16	0.13	0.43
7.	0.13	0.34	0.29	0.16	0.07	0.14	0.10	0.09	2.26	0.13	0.21	0.43
8.	0.12	0.29	0.35	0.15	0.13	0.12	0.09	0.10	1.12	0.12	0.21	0.73
9.	0.20	0.29	0.32	0.14	0.72	0.11	0.41	0.10	0.81	0.11	0.20	0.50
10.	0.19	0.24	0.31	0.14	0.25	0.13	0.49	0.11	0.55	0.11	0.30	0.41
11.	0.14	0.26	0.30	0.14	0.11	0.11	0.38	0.14	1.24	0.10	1.26	0.56
12.	0.16	0.72	0.26	0.14	0.09	0.14	0.39	0.21	0.70	0.10	0.79	0.77
13.	0.13	0.39	0.23	0.13	0.08	0.10	0.32	0.12	0.50	0.10	0.46	0.62
14.	0.12	0.33	0.22	0.12	0.07	0.10	0.21	0.10	0.42	0.09	0.40	0.52
15.	0.11	0.44	0.21	0.12	0.14	0.10	0.18	0.08	0.36	0.09	0.35	0.46
16.	0.10	0.35	0.20	0.12	0.14	0.09	0.15	0.08	0.30	0.08	0.32	0.42
17.	0.10	0.30	0.19	0.12	0.20	0.07	0.13	0.13	0.26	0.09	0.29	0.39
18.	0.09	0.27	0.19	0.12	0.20	0.07	0.12	0.09	0.40	0.09	0.27	0.36
19.	0.20	0.25	0.22	0.12	0.11	0.07	0.19	0.08	0.30	0.11	0.25	0.33
20.	0.19	0.23	0.23	0.11	0.09	0.14	0.19	0.09	0.25	0.14	0.23	0.31
21.	0.17	0.22	0.24	0.11	0.07	0.10	0.18	0.08	0.24	0.20	0.22	0.29
22.	0.15	0.20	0.25	0.10	0.07	0.11	0.13	0.07	0.21	0.19	0.21	0.27
23.	0.16	0.19	0.32	0.09	0.07	0.08	0.12	0.07	0.19	0.27	0.23	0.25
24.	0.14	0.19	0.41	0.09	0.06	0.07	0.17	0.07	0.18	0.37	0.29	0.24
25.	0.13	0.18	0.45	0.09	0.07	0.14	0.14	0.06	0.27	0.25	0.27	0.22
26.	0.13	0.21	0.33	0.08	0.11	0.27	0.11	0.06	0.23	0.18	0.32	0.21
27.	0.12	0.32	0.27	0.08	0.07	0.10	0.10	0.06	0.27	0.15	0.28	0.19
28.	0.13	0.61	0.24	0.07	0.23	0.08	0.10	0.06	0.22	0.14	0.26	0.19
29.	0.16		0.22	0.07	1.50	0.07	0.13	0.14	0.19	0.13	0.23	0.19
30.	0.22		0.21	0.07	0.77	0.08	0.29	0.20	0.16	0.13	0.29	0.19
31.	0.21		0.20		0.33		0.14	0.10		0.12		0.18
	Extremwerte in m³/s											
am	19.	25.	17.	30.	26.	17.	02.	29.	03.	16.	02.	31.
NQ	0.09	0.18	0.17	0.06	0.05	0.05	0.06	0.06	0.08	0.08	0.10	0.18
HQ	0.61	1.31	1.01	0.22	2.44	1.39	1.47	0.37	8.11	0.54	2.28	1.15
am	19.	12.	03.	01.	29.	20.	20.	12.	06.	23.	11.	08.
	Monatsmittel in m³/s(MQ),l/s.km²(Mq) bzw.Monatssummen in mm (h_A)											
MQ	0.14	0.30	0.30	0.12	0.20	0.14	0.19	0.10	0.56	0.14	0.29	0.37
Mq	11.9	25.2	25.2	10.2	16.8	11.5	15.9	8.53	46.4	12.0	24.6	31.2
h_A	32	61	68	27	45	30	43	23	120	32	64	81

Reihe: 2002-2006	Mittlere Monatsmittel in m³/s (MQ),l/s.km²(Mq) bzw. -summen in mm (h_A)											
MQ	0.29	0.27	0.45	0.28	0.20	0.25	0.17	0.43	0.18	0.20	0.22	0.18
Mq	24.1	22.5	37.9	23.3	16.8	20.7	14.0	35.5	15.0	16.6	18.6	15.2
h_A	65	54	101	60	45	54	37	95	39	45	48	39
Reihe: 1985-2007	**Mittlere Monatsmittel mit Extremwerten in m³/s**											
NQ	.025	.010	.016	.005	.019	.010	.017	.010	.019	.005	.010	.015
NQ_T	.040	.016	.029	.005	.022	.016	.019	.014	.025	.005	.010	.016
MNQ_T	0.10	0.10	0.12	0.12	0.08	0.08	0.07	0.07	0.07	0.08	0.09	0.11
NMQ	0.10	0.05	0.07	.026	.050	0.05	.040	.029	.045	.016	.050	0.08
MQ	0.24	0.28	0.41	0.27	0.19	0.23	0.23	0.30	0.22	0.18	0.22	0.32
HMQ	0.60	0.87	1.04	0.62	0.40	0.59	0.77	1.37	0.56	0.49	0.51	1.06
MHQ	1.72	2.30	3.69	1.61	1.79	3.24	3.60	4.62	2.44	1.45	1.38	2.59
HQ	5.81	10.5	11.8	5.86	4.15	10.4	14.6	19.2	8.11	6.16	3.48	8.71

Jahreswerte in m³/s (Q),l/s.km²(Mq), mm (h_A)									
	Berichtsjahr			Reihe: 2002 - 2006			Reihe: 1985 - 2007		
NQ	0.05	26.05.		.016	10.08.2003		.005	16.04.1991	
NQ_T	0.06	05.05.					.005	15.04.1991	
$MJNQ_T$							.038		
NJMQ							0.13		2003
MQ,Mq,h_A	0.24	19.9	627	0.26	21.5	678	0.26	21.5	680
HJMQ							0.36		2006
MJHQ							8.92		
HQ	8.11	06.09.		19.2	06.08.2002		19.2	06.08.2002	
NNQ seit 1985:	.005	16.04.1991		**HHQ seit** 1985:	19.2	06.08.2002			

Berichtsjahr(J) Überschreitungsdauer der Abflüsse in Tagen Reihe(R): 2002-2006												
m³/s	Tage(J)	Tage(R)	m³/s	Tage(J)	Tage(R)	m³/s	Tage(J)	Tage(R)	m³/s	Tage(J)	Tage(R)	
10000			500			20.0			1.00	6	11.6	
8000			350			16.0			0.80	7	16.2	
6000			250			12.0			0.60	17	26.8	
4000			180			9.00			0.40	41	52.8	
3000			140			7.00		0.2	0.30	80	80.0	
2000			100			5.00		0.2	0.20	158	141.6	
1600			80.0			3.50	1	1.2	0.10	306	267.2	
1200			60.0			2.50	1	1.6	0.06	365	317.0	
900			40.0			1.80	2	5.0	0.03		357.8	
700			30.0			1.40	3	6.8	0.00		365.2	

Im Mrz,Sep nach ergänzten Wasserständen ermittelt

Abflüsse

Nr. 215 Pfaffstätt
Mattig

Mst.Nr. 204610 Art: Schreibpegel Einzugsgebiet: 136.0 km²

Monat	I	II	III	IV	V	VI	VII	VIII	IX	X	XI	XII
Tag	Tägliche Abflüsse 2007 in m³/s											
1.	1.45	1.80	2.55	1.65	0.99	1.79	1.35	1.59	1.45	2.41	1.65	2.69
2.	1.51	1.76	3.46	1.61	0.94	2.62	1.39	1.61	1.41	2.32	1.64	2.61
3.	1.58	1.87	3.60	1.57	0.98	1.98	1.40	1.60	1.36	2.25	1.61	2.85
4.	1.51	1.72	2.99	1.51	0.95	1.79	2.43	1.57	1.52	2.22	1.64	3.05
5.	1.45	1.63	2.61	1.48	0.94	1.68	1.94	1.51	2.04	2.46	1.60	3.32
6.	1.48	2.22	2.51	1.44	1.28	1.60	1.87	1.50	11.6	2.35	1.71	3.04
7.	1.52	2.15	2.41	1.40	1.10	1.52	1.58	1.47	11.7	2.18	2.10	3.09
8.	1.47	1.91	2.50	1.35	1.08	1.45	1.51	1.45	6.24	2.09	2.22	4.02
9.	1.73	1.90	2.51	1.34	4.10	1.42	2.08	1.47	5.60	2.03	2.04	3.46
10.	1.72	1.78	2.43	1.31	2.25	1.46	2.84	1.48	4.44	1.98	2.61	3.15
11.	1.54	1.74	2.38	1.28	1.43	1.40	2.37	1.50	7.41	1.91	6.43	3.42
12.	1.55	3.08	2.27	1.27	1.29	1.46	2.36	1.67	5.35	1.88	5.57	4.62
13.	1.49	2.45	2.17	1.25	1.23	1.41	2.38	1.53	4.58	1.87	3.52	4.33
14.	1.45	2.25	2.09	1.23	1.19	1.38	2.07	1.48	4.27	1.69	3.14	3.94
15.	1.40	2.61	2.01	1.22	1.26	1.36	1.95	1.42	4.10	1.68	2.97	3.62
16.	1.39	2.41	1.94	1.19	1.42	1.39	1.88	1.39	3.87	1.65	2.70	3.40
17.	1.38	2.25	1.85	1.19	1.47	1.33	1.81	1.47	3.67	1.61	2.57	3.23
18.	1.37	2.13	1.80	1.19	1.67	1.31	1.75	1.43	3.94	1.62	2.52	3.11
19.	2.16	2.07	1.92	1.17	1.33	1.28	1.78	1.40	3.82	1.68	2.49	2.94
20.	1.88	1.99	1.97	1.15	1.24	1.43	1.73	1.42	3.55	1.88	2.43	2.78
21.	1.69	1.93	2.07	1.14	1.22	1.69	1.99	1.47	3.36	2.20	2.36	2.68
22.	1.61	1.86	2.12	1.13	1.18	1.58	1.74	1.41	3.09	2.11	2.29	2.55
23.	1.61	1.81	2.11	1.11	1.18	1.55	1.65	1.38	2.93	2.13	2.34	2.42
24.	1.57	1.75	2.35	1.10	1.18	1.45	1.62	1.37	2.85	2.48	2.45	2.33
25.	1.49	1.72	2.51	1.10	1.15	1.62	1.65	1.34	3.00	2.14	2.47	2.26
26.	1.46	1.80	2.34	1.07	1.25	2.35	1.61	1.30	2.94	1.98	2.83	2.18
27.	1.42	2.45	2.12	1.06	1.18	1.64	1.57	1.28	3.13	1.85	2.58	2.09
28.	1.46	3.58	1.94	1.05	1.34	1.54	1.55	1.28	2.83	1.77	2.43	2.04
29.	1.56		1.85	1.01	4.03	1.44	1.58	1.40	2.62	1.73	2.31	1.96
30.	1.83		1.77	1.01	3.88	1.37	2.05	1.74	2.48	1.70	2.42	1.95
31.	1.73		1.71		1.94		1.65	1.42		1.70		1.93
	Extremwerte in m³/s											
am	19.	02.	31.	26.	05.	13.	27.	01.	03.	17.	05.	31.
NQ	0.96	1.49	1.63	0.79	0.63	1.13	1.09	0.91	0.99	1.27	1.27	1.79
HQ	5.68	6.04	5.23	1.88	7.06	3.64	4.89	2.40	20.5	3.16	11.2	5.59
am	19.	28.	03.	05.	09.	02.	09.	11.	07.	24.	11.	12.
	Monatsmittel in m³/s(MQ),l/s.km²(Mq) bzw.Monatssummen in mm (h_A)											
MQ	1.56	2.09	2.29	1.25	1.54	1.58	1.84	1.46	4.04	1.99	2.59	2.94
Mq	11.5	15.4	16.8	9.21	11.3	11.6	13.6	10.8	29.7	14.6	19.0	21.6
h_A	31	37	45	24	30	30	36	29	77	39	49	56

Reihe: 2002-2006 **Mittlere Monatsmittel in m³/s (MQ),l/s.km²(Mq) bzw. -summen in mm (h_A)**

MQ	2.33	2.44	3.41	3.13	2.17	2.36	1.70	3.10	1.69	1.65	1.97	1.55
Mq	17.1	17.9	25.1	23.0	16.0	17.4	12.5	22.8	12.4	12.1	14.5	11.4
h_A	46	43	67	60	43	45	33	61	32	33	38	30

Reihe: 1982-2007 **Mittlere Monatsmittel mit Extremwerten in m³/s**

NQ	0.60	0.65	0.90	0.52	0.31	0.29	0.16	0.16	0.13	0.09	0.15	0.22
NQ_T	0.67	0.77	0.99	0.73	0.75	0.50	0.22	0.19	0.20	0.22	0.28	0.50
MNQ_T	1.52	1.53	1.74	1.80	1.28	1.22	1.13	1.11	1.06	1.10	1.14	1.31
NMQ	1.02	1.17	1.19	0.85	1.03	0.75	0.43	0.24	0.32	0.44	0.43	0.62
MQ	2.42	2.56	3.26	2.79	1.94	2.07	2.02	2.48	1.84	1.55	1.72	2.39
HMQ	4.62	6.65	7.09	6.94	3.49	4.17	6.20	12.3	4.04	3.94	4.78	8.11
MHQ	7.11	8.93	12.2	7.32	6.77	8.43	9.14	11.9	7.61	5.09	5.78	8.64
HQ	15.9	36.5	34.1	25.9	24.8	18.7	34.5	62.2	21.4	20.4	16.0	25.6

Jahreswerte in m³/s (Q),l/s.km²(Mq), mm (h_A)

	Berichtsjahr			Reihe: 2002 - 2006			Reihe: 1982 - 2007		
NQ	0.63	05.05.		0.13	30.09.2003		0.09	31.10.1983	
NQ_T	0.94	05.05.					0.19	22.08.2003	
$MJNQ_T$							0.74		
NJMQ							1.23		2003
MQ,Mq,h_A	2.09	15.4	486	2.27	16.7	526	2.25	16.6	522
HJMQ							3.13		2002
MJHQ							24.2		
HQ	20.5	07.09.		47.4	12.08.2002		62.2	02.08.1991	

NNQ seit 1976: 0.06 17.04.1976 **HHQ seit** 1976: 62.2 02.08.1991

Berichtsjahr(J) Überschreitungsdauer der Abflüsse in Tagen Reihe(R): 2002-2006

m³/s	Tage(J)	Tage(R)	m³/s	Tage(J)	Tage(R)	m³/s	Tage(J)	Tage(R)	m³/s	Tage(J)	Tage(R)
10000			500			20.0		0.4	1.00	360	300.4
8000			350			16.0		0.6	0.80	365	325.2
6000			250			12.0		2.2	0.60		342.8
4000			180			9.00	2	5.8	0.40		350.0
3000			140			7.00	3	11.2	0.30		354.0
2000			100			5.00	8	24.8	0.20		364.8
1600			80.0			3.50	28	53.2	0.10		365.2
1200			60.0			2.50	74	107.4	0.06		
900			40.0			1.80	177	185.4	0.03		
700			30.0			1.40	300	234.2	0.00		

Im Nov nach ergänzten Wasserständen ermittelt

Nr. 216 Hocheck (Forsthaus)
Schwemmbach

Mst.Nr. 206052 Art: Schreibpegel Einzugsgebiet: 13.1 km²

Monat	I	II	III	IV	V	VI	VII	VIII	IX	X	XI	XII
Tag	Tägliche Abflüsse 2007 in m³/s											
1.	0.14	0.12	0.18	0.13	0.13	0.17	0.07	0.14	0.11	0.11	0.12	0.18
2.	0.13	0.12	0.22	0.13	0.13	0.22	0.07	0.13	0.12	0.11	0.12	0.21
3.	0.13	0.14	0.22	0.13	0.13	0.14	0.08	0.13	0.13	0.11	0.12	0.32
4.	0.13	0.12	0.16	0.13	0.13	0.12	0.15	0.12	0.16	0.11	0.12	0.26
5.	0.13	0.12	0.13	0.13	0.13	0.11	0.13	0.12	0.19	0.11	0.12	0.22
6.	0.15	0.17	0.12	0.13	0.17	0.10	0.15	0.12	1.64	0.11	0.14	0.23
7.	0.13	0.13	0.10	0.13	0.16	0.10	0.10	0.11	0.93	0.11	0.22	0.27
8.	0.12	0.12	0.10	0.13	0.21	0.09	0.09	0.11	0.39	0.11	0.20	0.38
9.	0.15	0.12	0.10	0.13	1.13	0.09	0.19	0.12	0.46	0.11	0.15	0.23
10.	0.13	0.12	0.10	0.13	0.33	0.14	0.39	0.13	0.28	0.11	0.15	0.19
11.	0.11	0.13	0.10	0.12	0.16	0.11	0.25	0.12	0.42	0.11	0.47	0.20
12.	0.11	0.16	0.10	0.12	0.13	0.09	0.19	0.18	0.33	0.12	0.34	0.24
13.	0.11	0.14	0.10	0.12	0.12	0.08	0.18	0.15	0.21	0.13	0.19	0.20
14.	0.11	0.13	0.10	0.12	0.12	0.08	0.15	0.11	0.17	0.12	0.17	0.18
15.	0.11	0.17	0.10	0.12	0.14	0.08	0.15	0.11	0.16	0.11	0.16	0.17
16.	0.10	0.13	0.10	0.12	0.16	0.08	0.15	0.12	0.15	0.11	0.15	0.16
17.	0.10	0.12	0.10	0.12	0.14	0.09	0.14	0.14	0.14	0.11	0.14	0.16
18.	0.10	0.12	0.11	0.12	0.14	0.09	0.11	0.13	0.13	0.12	0.13	0.16
19.	0.46	0.12	0.11	0.12	0.12	0.09	0.11	0.11	0.14	0.13	0.13	0.16
20.	0.18	0.12	0.12	0.12	0.12	0.11	0.12	0.12	0.13	0.17	0.13	0.15
21.	0.13	0.12	0.11	0.12	0.12	0.11	0.13	0.12	0.11	0.16	0.13	0.15
22.	0.12	0.12	0.11	0.13	0.12	0.08	0.12	0.11	0.11	0.18	0.13	0.15
23.	0.12	0.12	0.12	0.13	0.12	0.07	0.12	0.11	0.12	0.18	0.13	0.15
24.	0.12	0.12	0.13	0.13	0.12	0.07	0.12	0.10	0.12	0.18	0.13	0.15
25.	0.12	0.12	0.15	0.13	0.12	0.09	0.14	0.10	0.12	0.15	0.18	0.15
26.	0.12	0.12	0.17	0.13	0.11	0.14	0.12	0.10	0.12	0.13	0.21	0.15
27.	0.12	0.18	0.17	0.13	0.11	0.08	0.11	0.09	0.14	0.12	0.15	0.15
28.	0.12	0.24	0.14	0.13	0.11	0.07	0.11	0.09	0.13	0.12	0.15	0.15
29.	0.12		0.14	0.13	0.25	0.07	0.13	0.10	0.13	0.11	0.15	0.15
30.	0.12		0.14	0.13	0.36	0.07	0.22	0.14	0.12	0.12	0.16	0.15
31.	0.12		0.14		0.15		0.15	0.12		0.12		0.15
	Extremwerte in m³/s											
am	19.	03.	07.	11.	29.	24.	01.	28.	21.	12.	01.	31.
NQ	0.10	0.12	0.10	0.12	0.11	0.06	0.07	0.09	0.11	0.11	0.12	0.15
HQ	1.43	0.36	0.34	0.13	1.92	0.46	0.58	0.25	2.71	0.20	1.00	0.50
am	19.	28.	03.	01.	09.	01.	10.	12.	06.	23.	11.	08.
	Monatsmittel in m³/s(MQ),l/s.km²(Mq) bzw.Monatssummen in mm (h_A)											
MQ	0.14	0.13	0.13	0.13	0.18	0.10	0.14	0.12	0.25	0.13	0.17	0.19
Mq	10.3	10.3	9.87	9.67	14.0	7.66	10.9	9.09	19.4	9.68	12.6	14.6
h_A	28	25	26	25	37	20	29	24	50	26	33	38

Reihe: 2002-2006 **Mittlere Monatsmittel in m³/s (MQ),l/s.km²(Mq) bzw. -summen in mm (h_A)**

MQ	0.15	0.15	0.23	0.23	0.16	0.16	0.14	0.23	0.14	0.15	0.15	0.13
Mq	11.1	11.2	17.7	17.4	12.5	12.1	10.9	17.3	10.7	11.3	11.7	9.67
h_A	30	27	47	45	34	31	29	46	28	30	30	25

Reihe: 1976-2007 **Mittlere Monatsmittel mit Extremwerten in m³/s**

NQ	.036	.042	.023	.040	.026	.023	.015	.037	.027	.037	.041	.036
NQ_T	.037	.047	.042	.044	.029	.025	.016	.041	.038	.049	.050	.051
MNQ_T	0.09	0.11	0.11	0.13	0.10	0.09	0.08	0.08	0.08	0.09	0.10	0.10
NMQ	0.08	0.08	0.11	0.09	0.08	0.09	0.05	0.07	0.07	0.07	0.08	0.06
MQ	0.17	0.19	0.24	0.22	0.17	0.17	0.17	0.18	0.16	0.15	0.17	0.18
HMQ	0.33	0.37	0.41	0.49	0.34	0.30	0.43	0.51	0.30	0.30	0.34	0.34
MHQ	0.88	0.95	1.36	0.89	0.93	1.26	1.54	2.30	1.22	0.67	0.80	1.04
HQ	2.55	4.22	6.44	4.73	2.44	3.27	10.8	14.0	3.77	1.74	2.60	5.68

Jahreswerte in m³/s (Q),l/s.km²(Mq), mm (h_A)

	Berichtsjahr			Reihe: 2002 - 2006			Reihe: 1976 - 2007		
NQ	0.06	24.06.		.043	25.08.2003		.015	03.07.1983	
NQ_T	0.07	24.06.					.016	03.07.1983	
$MJNQ_T$							0.06		
NJMQ							0.12		2003
MQ,Mq,h_A	0.15	11.5	363	0.17	12.8	403	0.18	13.8	434
HJMQ							0.25		1979
MJHQ							4.12		
HQ	2.71	06.09.		12.8	12.08.2002		14.0	06.08.1985	

NNQ seit 1976: .015 03.07.1983 **HHQ seit** 1976: 14.0 06.08.1985

Berichtsjahr(J) Überschreitungsdauer der Abflüsse in Tagen Reihe(R): 2002-2006

m³/s	Tage(J)	Tage(R)	m³/s	Tage(J)	Tage(R)	m³/s	Tage(J)	Tage(R)	m³/s	Tage(J)	Tage(R)
10000			500			20.0			1.00	2	1.6
8000			350			16.0			0.80	3	3.4
6000			250			12.0			0.60	3	6.0
4000			180			9.00			0.40	7	19.0
3000			140			7.00			0.30	15	33.8
2000			100			5.00			0.20	37	70.4
1600			80.0			3.50		0.2	0.10	341	276.6
1200			60.0			2.50		0.2	0.06	365	358.6
900			40.0			1.80		0.4	0.03		365.2
700			30.0			1.40	1	1.0	0.00		

Im Jän,Dez durch Eis beeinflusst
Im Jän,Mrz,Apr,Mai,Jun,Jul,Aug,Sep,Okt,Nov,Dez n.erg.W.erm.

Abflüsse

Nr. 217 Friedburg
Schwemmbach

Mst.Nr. 204636 Art: Schreibpegel Einzugsgebiet: 82.2 km²

Monat	I	II	III	IV	V	VI	VII	VIII	IX	X	XI	XII
Tag	Tägliche Abflüsse 2007 in m³/s											
1.	0.64	0.63	1.51	0.56	0.38	0.92	0.39	0.39	0.34	0.40	0.48	0.85
2.	0.69	0.69	2.15	0.58	0.39	1.50	0.39	0.40	0.34	0.40	0.49	1.02
3.	0.63	0.92	1.82	0.58	0.38	0.93	0.42	0.43	0.33	0.41	0.50	1.48
4.	0.67	0.84	1.50	0.56	0.39	0.73	0.94	0.38	0.42	0.43	0.51	1.33
5.	0.72	0.75	1.02	0.55	0.39	0.64	0.79	0.34	0.53	0.45	0.49	1.13
6.	0.85	1.04	0.82	0.52	0.70	0.59	0.96	0.34	6.94	0.45	0.58	1.14
7.	0.95	1.19	0.75	0.52	0.61	0.56	0.60	0.34	6.47	0.44	0.97	1.28
8.	0.84	1.05	0.73	0.52	0.57	0.56	0.51	0.35	2.81	0.42	1.11	2.03
9.	1.04	0.71	0.70	0.53	4.92	0.54	0.70	0.36	2.64	0.41	0.83	1.34
10.	1.06	0.70	0.67	0.49	2.78	0.81	1.43	0.38	1.62	0.39	0.89	1.04
11.	0.78	0.65	0.68	0.48	1.10	0.60	1.00	0.38	2.30	0.39	2.90	1.07
12.	0.74	1.17	0.66	0.48	0.80	0.44	0.72	0.55	1.96	0.39	3.17	1.29
13.	0.73	1.10	0.62	0.46	0.60	0.41	0.63	0.44	1.17	0.40	1.71	1.11
14.	0.61	0.88	0.62	0.46	0.49	0.37	0.54	0.39	0.87	0.39	1.35	0.92
15.	0.63	1.11	0.57	0.46	0.53	0.35	0.49	0.37	0.70	0.40	1.13	0.79
16.	0.57	0.92	0.57	0.43	0.81	0.33	0.45	0.36	0.62	0.40	0.98	0.71
17.	0.47	0.76	0.56	0.42	0.77	0.34	0.41	0.40	0.58	0.40	0.87	0.64
18.	0.52	0.85	0.57	0.42	0.78	0.34	0.38	0.35	0.62	0.40	0.75	0.60
19.	2.32	0.66	0.63	0.42	0.61	0.32	0.38	0.34	0.62	0.44	0.64	0.58
20.	1.90	0.57	0.66	0.40	0.56	0.39	0.38	0.36	0.53	0.53	0.60	0.54
21.	1.10	0.58	0.63	0.39	0.48	0.73	0.46	0.35	0.49	0.56	0.57	0.52
22.	0.66	0.56	0.56	0.39	0.42	0.45	0.39	0.34	0.47	0.57	0.56	0.51
23.	0.74	0.56	0.60	0.39	0.42	0.42	0.39	0.33	0.45	0.62	0.55	0.48
24.	0.63	0.53	0.70	0.39	0.41	0.37	0.43	0.33	0.45	0.75	0.65	0.48
25.	0.64	0.55	0.93	0.43	0.41	0.49	0.59	0.33	0.47	0.74	0.94	0.49
26.	0.59	0.60	1.05	0.42	0.42	0.87	0.45	0.32	0.46	0.65	1.28	0.49
27.	0.52	1.10	1.04	0.43	0.43	0.46	0.41	0.33	0.51	0.57	0.91	0.48
28.	0.49	1.78	0.86	0.44	0.41	0.39	0.40	0.32	0.47	0.54	0.76	0.48
29.	0.51		0.71	0.41	1.16	0.37	0.41	0.35	0.46	0.53	0.68	0.47
30.	0.56		0.66	0.40	2.19	0.41	0.63	0.41	0.41	0.52	0.70	0.46
31.	0.55		0.59		1.01		0.44	0.36		0.51		0.48
	Extremwerte in m³/s											
am	17.	24.	16.	23.	02.	19.	20.	28.	03.	15.	04.	30.
NQ	0.41	0.49	0.53	0.35	0.36	0.30	0.35	0.29	0.31	0.36	0.43	0.40
HQ	4.87	2.35	2.77	0.62	8.27	2.42	2.25	0.74	13.6	0.82	6.47	2.60
am	19.	28.	03.	03.	09.	01.	10.	12.	07.	25.	11.	08.
	Monatsmittel in m³/s(MQ),l/s.km²(Mq) bzw.Monatssummen in mm (h_A)											
MQ	0.78	0.84	0.84	0.46	0.85	0.55	0.56	0.37	1.24	0.48	0.95	0.85
Mq	9.54	10.2	10.3	5.66	10.3	6.75	6.87	4.47	15.0	5.85	11.6	10.3
h_A	26	25	27	15	28	17	18	12	39	16	30	27
Reihe: 2002-2006	Mittlere Monatsmittel in m³/s (MQ),l/s.km²(Mq) bzw. -summen in mm (h_A)											
MQ	0.74	0.67	1.16	1.04	0.62	0.76	0.64	1.16	0.62	0.63	0.69	0.57
Mq	9.01	8.10	14.1	12.7	7.50	9.24	7.77	14.2	7.57	7.64	8.34	6.90
h_A	24	20	38	33	20	24	21	38	20	20	22	18
Reihe: 1966-2007	Mittlere Monatsmittel mit Extremwerten in m³/s											
NQ	0.16	0.16	0.18	0.18	0.19	0.22	0.18	0.14	0.14	0.12	0.12	.044
NQ_T	0.18	0.18	0.21	0.21	0.21	0.23	0.20	0.15	0.16	0.14	0.13	0.21
MNQ_T	0.37	0.40	0.43	0.48	0.40	0.39	0.37	0.34	0.35	0.34	0.39	0.40
NMQ	0.29	0.32	0.36	0.26	0.27	0.33	0.29	0.23	0.20	0.23	0.28	0.30
MQ	0.62	0.71	0.92	0.86	0.63	0.73	0.71	0.74	0.60	0.54	0.63	0.76
HMQ	1.43	1.69	1.94	2.05	1.27	1.49	1.84	2.52	1.73	1.02	1.54	2.93
MHQ	2.85	3.18	5.05	3.08	3.03	4.65	5.46	6.89	3.81	2.22	3.05	4.60
HQ	13.1	18.9	28.7	16.0	9.67	15.0	26.9	60.4	17.8	13.1	14.4	39.0

Jahreswerte in m³/s (Q),l/s.km²(Mq), mm (h_A)	Berichtsjahr			Reihe: 2002 - 2006			Reihe: 1966 - 2007		
NQ	0.29	28.08.		0.18	11.02.2005		.044	15.12.1991	
NQ_T	0.32	28.08.					0.13	03.11.1991	
$MJNQ_T$							0.27		
NJMQ							0.41		1984
MQ,Mq,h_A	0.73	8.88	280	0.77	9.42	297	0.70	8.56	270
HJMQ							1.08		2002
MJHQ							15.0		
HQ	13.6	07.09.		41.8	12.08.2002		60.4	02.08.1991	
NNQ seit 1966:	.044	15.12.1991		**HHQ seit** 1966:	60.4	02.08.1991			

Berichtsjahr(J) Überschreitungsdauer der Abflüsse in Tagen Reihe(R): 2002-2006												
m³/s	Tage(J)	Tage(R)	m³/s	Tage(J)	Tage(R)	m³/s	Tage(J)	Tage(R)	m³/s	Tage(J)	Tage(R)
10000			500			20.0		0.2	1.00	56	56.0
8000			350			16.0		0.2	0.80	85	89.4
6000			250			12.0		0.2	0.60	158	150.0
4000			180			9.00		0.8	0.40	307	267.8
3000			140			7.00		1.4	0.30	365	343.4
2000			100			5.00	2	2.6	0.20		364.0
1600			80.0			3.50	3	6.6	0.10		365.2
1200			60.0			2.50	8	13.2	0.06		
900			40.0			1.80	16	24.4	0.03		
700			30.0			1.40	24	36.8	0.00		

Im Jän durch Eis beeinflusst
Im Jän,Feb,Mrz,Apr,Mai,Sep,Okt,Nov nach erg.Wasserständen erm.

Nr. 218 Straßwalchen
Hainbach

Mst.Nr. 203638 Art: Schreibpegel Einzugsgebiet: 40.6 km²

Monat	I	II	III	IV	V	VI	VII	VIII	IX	X	XI	XII
Tag	Tägliche Abflüsse 2007 in m³/s											
1.	0.16	0.49	1.07	0.21	.028	0.37	0.08	0.06	0.18	.050	0.11	0.91
2.	0.22	0.42	1.68	0.20	.028	0.68	0.10	0.10	0.15	0.06	0.11	0.75
3.	0.29	0.59	1.43	0.17	.028	0.31	0.18	0.10	0.13	.035	0.10	1.00
4.	0.30	0.36	0.80	0.21	.028	0.20	1.06	0.06	0.15	0.06	0.16	1.02
5.	0.24	0.30	0.47	0.20	.027	0.16	0.55	.039	0.55	0.27	0.16	0.95
6.	0.21	0.81	0.39	0.19	0.26	0.15	0.55	.033	8.26	0.19	0.24	0.79
7.	0.27	0.63	0.27	0.17	0.08	0.13	0.28	.044	4.44	0.11	0.68	0.78
8.	0.21	0.45	0.35	0.17	0.19	0.12	0.20	.021	2.72	0.08	0.62	1.37
9.	0.53	0.46	0.42	0.17	3.07	0.09	0.85	0.06	2.14	0.08	0.50	0.86
10.	0.42	0.35	0.41	0.12	1.26	0.10	1.53	0.06	1.20	0.07	0.84	0.56
11.	0.23	0.32	0.40	0.10	0.36	0.11	0.88	0.07	2.59	.051	4.13	0.84
12.	0.23	1.44	0.30	0.09	0.21	0.17	0.72	0.13	1.59	.051	2.43	1.13
13.	0.14	1.13	0.24	0.08	0.13	0.14	0.53	0.06	0.84	0.08	1.39	0.89
14.	0.14	0.74	0.17	.050	0.11	0.11	0.31	.034	0.60	0.07	1.02	0.64
15.	0.10	0.85	0.17	.050	0.18	0.11	0.24	.035	0.46	.051	0.81	0.49
16.	0.08	0.57	0.15	.050	0.18	0.07	0.18	.044	0.35	.051	0.72	0.41
17.	0.09	0.42	0.14	.050	0.26	0.06	0.19	0.08	0.30	.051	0.60	0.36
18.	0.10	0.33	0.12	0.08	0.26	0.06	0.19	0.06	0.48	.046	0.45	0.33
19.	1.49	0.29	0.20	0.06	0.14	0.07	0.20	0.32	0.41	0.07	0.34	0.28
20.	0.74	0.24	0.20	.050	0.10	0.21	0.22	0.23	0.27	0.15	0.31	0.23
21.	0.40	0.17	0.21	.051	0.07	0.28	0.18	0.10	0.13	0.27	0.29	0.21
22.	0.34	0.17	0.23	.043	.050	0.28	0.17	0.07	0.11	0.34	0.29	0.21
23.	0.30	0.14	0.36	.050	0.06	0.19	0.19	.044	0.09	0.59	0.39	0.19
24.	0.25	0.11	0.59	.050	0.06	0.08	0.15	0.06	0.08	0.79	0.56	0.17
25.	0.17	0.11	1.33	.050	.047	0.13	0.06	0.06	0.13	0.83	0.84	0.17
26.	0.17	0.15	1.10	.050	0.06	0.46	.043	0.07	0.10	0.51	1.06	0.17
27.	0.13	0.74	0.78	.050	0.06	0.14	.026	0.06	0.14	0.32	0.62	0.15
28.	0.14	1.86	0.52	.029	0.06	0.11	.043	0.06	0.10	0.21	0.45	0.14
29.	0.19		0.40	.028	0.82	0.09	0.10	0.15	0.08	0.17	0.36	0.12
30.	0.36		0.32	.028	1.28	0.10	0.25	0.23	.051	0.15	0.56	0.11
31.	0.35		0.26		0.35		0.07	0.11		0.15		0.10
	Extremwerte in m³/s											
am	19.	25.	07.	10.	10.	09.	26.	08.	10.	10.	03.	31.
NQ	.050	0.08	.012	.001	.001	.050	.000	.011	.002	.001	.051	0.10
HQ	4.86	3.40	2.72	0.49	5.65	1.64	2.41	1.88	11.2	1.02	8.48	2.06
am	19.	28.	05.	10.	09.	20.	09.	19.	06.	24.	11.	08.
	Monatsmittel in m³/s(MQ),l/s.km²(Mq) bzw.Monatssummen in mm (h_A)											
MQ	0.29	0.52	0.50	0.10	0.32	0.18	0.33	0.08	0.96	0.19	0.70	0.53
Mq	7.13	12.9	12.3	2.38	7.81	4.32	8.20	2.09	23.6	4.78	17.4	13.0
h_A	19	31	33	6	21	11	22	6	61	13	45	34
Reihe: 2002-2006	Mittlere Monatsmittel in m³/s (MQ),l/s.km²(Mq) bzw. -summen in mm (h_A)											
MQ	0.57	0.48	0.81	0.43	0.32	0.40	0.23	0.61	0.23	0.31	0.39	0.26
Mq	14.0	11.7	20.0	10.5	7.77	9.73	5.60	15.0	5.72	7.72	9.59	6.39
h_A	37	28	53	27	21	25	15	40	15	21	25	17
Reihe: 1976-2007	Mittlere Monatsmittel mit Extremwerten in m³/s											
NQ	.000	.003	.009	.000	.000	.000	.000	.000	.000	.000	.000	.000
NQ_T	.031	.004	0.07	.028	.012	.000	.000	.000	.000	.000	.007	.008
MNQ_T	0.14	0.17	0.22	0.22	0.12	0.12	0.09	0.08	0.09	0.10	0.13	0.16
NMQ	0.06	0.10	0.12	0.08	0.08	.027	.008	.002	.020	0.06	.042	0.07
MQ	0.43	0.54	0.70	0.52	0.34	0.43	0.37	0.43	0.36	0.28	0.37	0.51
HMQ	1.14	1.38	1.81	1.23	0.80	0.91	1.00	1.76	1.11	0.77	1.13	1.20
MHQ	3.94	4.43	5.13	3.24	3.26	5.45	5.24	6.84	4.18	2.73	3.26	4.87
HQ	27.8	18.7	16.0	9.55	7.38	25.8	22.7	26.1	13.0	11.2	11.9	20.7

Jahreswerte in m³/s (Q),l/s.km²(Mq), mm (h_A)	Berichtsjahr			Reihe: 2002 - 2006			Reihe: 1976 - 2007		
NQ	.000	26.07.		.000	10.07.2003		.000	28.06.1976	
NQ_T	.021	08.08.					.000	06.07.1976	
$MJNQ_T$							.033		
NJMQ							0.22		2003
MQ,Mq,h_A	0.39	9.61	303	0.41	10.1	318	0.44	10.8	341
HJMQ							0.69		1985
MJHQ							12.9		
HQ	11.2	06.09.		26.1	12.08.2002		27.8	24.01.1985	
NNQ seit 1976:	.000	21.04.2006		**HHQ seit** 1976:	27.8	24.01.1985			

Berichtsjahr(J) Überschreitungsdauer der Abflüsse in Tagen Reihe(R): 2002-2006												
m³/s	Tage(J)	Tage(R)	m³/s	Tage(J)	Tage(R)	m³/s	Tage(J)	Tage(R)	m³/s	Tage(J)	Tage(R)
10000			500			20.0			1.00	30	32.8
8000			350			16.0			0.80	46	43.0
6000			250			12.0		0.2	0.60	64	57.4
4000			180			9.00		0.2	0.40	99	81.2
3000			140			7.00	1	0.4	0.30	130	105.4
2000			100			5.00	1	3.4	0.20	179	151.4
1600			80.0			3.50	3	7.6	0.10	275	243.4
1200			60.0			2.50	6	11.6	0.06	323	305.0
900			40.0			1.80	9	16.2	0.03	355	338.4
700			30.0			1.40	15	22.8	0.00	365	365.2

Im Dez durch Eis beeinflusst
Im Jän,Mai,Jun,Jul,Sep,Dez nach ergänzten Wasserständen erm.

Abflüsse

Nr. 219 Lengau
Hainbach

Mst.Nr. 206730 Art: Schreibpegel Einzugsgebiet: 48.1 km²

Monat	I	II	III	IV	V	VI	VII	VIII	IX	X	XI	XII
Tag	Tägliche Abflüsse 2007 in m³/s											
1.	0.22	0.57	1.10	0.25	.017	0.43	0.07	0.09	0.23	0.20	0.22	0.90
2.	0.27	0.50	1.68	0.23	.018	0.80	0.11	0.14	0.18	0.17	0.20	0.76
3.	0.34	0.72	1.49	0.21	.019	0.38	0.16	0.16	0.12	0.18	0.20	0.99
4.	0.33	0.47	0.92	0.18	.019	0.24	1.04	0.10	0.22	0.22	0.32	1.02
5.	0.31	0.37	0.65	0.16	.016	0.20	0.71	0.08	0.66	0.45	0.28	0.99
6.	0.26	0.85	0.53	0.14	0.33	0.18	0.73	0.06	7.42	0.41	0.39	0.80
7.	0.31	0.69	0.38	0.12	0.07	0.15	0.38	0.06	4.96	0.29	0.87	0.75
8.	0.25	0.53	0.50	0.11	0.17	0.12	0.24	0.06	2.72	0.23	0.94	1.36
9.	0.54	0.58	0.52	0.10	3.11	0.11	0.75	0.07	2.31	0.20	0.69	0.85
10.	0.47	0.42	0.50	0.09	1.45	0.12	1.65	0.09	1.30	0.18	0.95	0.65
11.	0.26	0.39	0.47	0.09	0.47	0.11	1.02	0.10	2.71	0.16	3.78	0.88
12.	0.23	1.46	0.38	0.08	0.28	0.22	0.83	0.20	1.80	0.14	2.38	1.14
13.	0.15	1.09	0.33	0.08	0.18	0.14	0.69	0.09	1.03	0.17	1.16	0.91
14.	0.12	0.80	0.30	0.07	0.12	0.10	0.40	0.07	0.77	0.13	0.85	0.72
15.	0.10	0.94	0.27	0.06	0.21	0.10	0.30	0.06	0.70	0.12	0.67	0.60
16.	0.10	0.67	0.22	0.06	0.30	0.11	0.22	0.05	0.57	0.11	0.60	0.55
17.	0.12	0.50	0.20	0.06	0.37	0.09	0.17	0.12	0.49	0.10	0.55	0.47
18.	0.14	0.39	0.19	0.07	0.41	0.08	0.13	0.07	0.67	0.10	0.49	0.43
19.	1.66	0.34	0.28	0.06	0.18	0.07	0.11	0.28	0.64	0.13	0.45	0.40
20.	1.04	0.30	0.29	.049	0.16	0.13	0.11	0.45	0.42	0.27	0.43	0.36
21.	0.65	0.24	0.29	.048	0.12	0.39	0.11	0.24	0.29	0.40	0.39	0.30
22.	0.46	0.22	0.32	.045	0.10	0.27	0.11	0.12	0.25	0.45	0.39	0.26
23.	0.40	0.18	0.47	.043	0.11	0.16	0.10	0.08	0.22	0.64	0.48	0.24
24.	0.32	0.15	0.66	.044	0.09	0.09	0.20	0.08	0.18	0.92	0.63	0.22
25.	0.27	0.13	1.32	.040	0.07	0.13	0.13	0.08	0.31	0.95	0.87	0.20
26.	0.24	0.23	1.09	.033	0.10	0.60	0.14	.049	0.26	0.72	1.07	0.18
27.	0.26	0.85	0.78	.025	0.08	0.22	0.07	.047	0.35	0.48	0.71	0.16
28.	0.23	1.87	0.58	.020	0.09	0.13	0.08	0.05	0.30	0.35	0.59	0.15
29.	0.27		0.44	.018	0.87	0.09	0.19	0.21	0.25	0.29	0.50	0.14
30.	0.46		0.37	.016	1.38	0.11	0.38	0.31	0.24	0.28	0.60	0.14
31.	0.39		0.29		0.46		0.11	0.19		0.26		0.15
	Extremwerte in m³/s											
am	15.	25.	18.	30.	06.	20.	26.	28.	03.	18.	03.	31.
NQ	0.09	0.12	0.18	.015	.014	0.06	.046	.046	0.10	0.06	0.18	0.14
HQ	4.71	3.52	2.36	0.27	5.12	1.69	2.43	1.81	11.5	1.08	7.85	1.93
am	19.	28.	25.	01.	09.	21.	10.	19.	06.	24.	11.	08.
	Monatsmittel in m³/s(MQ),l/s.km²(Mq) bzw.Monatssummen in mm (h_A)											
MQ	0.36	0.59	0.58	0.09	0.37	0.20	0.37	0.12	1.09	0.31	0.75	0.57
Mq	7.48	12.2	12.0	1.80	7.63	4.22	7.67	2.57	22.6	6.52	15.7	11.9
h_A	20	30	32	5	20	11	21	7	58	17	41	31

Reihe: 2002-2006 **Mittlere Monatsmittel in m³/s (MQ),l/s.km²(Mq) bzw. -summen in mm (h_A)**

MQ	0.56	0.57	0.94	0.54	0.35	0.44	0.28	0.64	0.29	0.32	0.44	0.31
Mq	11.6	11.9	19.6	11.2	7.37	9.14	5.84	13.4	6.11	6.68	9.22	6.52
h_A	31	29	53	29	20	24	16	36	16	18	24	17

Reihe: 1987-2007 **Mittlere Monatsmittel mit Extremwerten in m³/s**

NQ	.000	.008	.000	.013	.000	.000	.000	.000	.000	.000	.000	.029
NQ_T	.000	.013	.039	.016	.000	.000	.000	.000	.000	.000	.000	.032
MNQ_T	0.14	0.16	0.19	0.15	0.08	0.07	.046	.042	0.09	0.09	0.13	0.17
NMQ	0.09	0.07	0.19	0.06	.040	.014	.000	.000	.005	.027	0.07	0.10
MQ	0.46	0.56	0.86	0.52	0.32	0.37	0.39	0.37	0.41	0.31	0.47	0.59
HMQ	0.86	1.38	1.91	1.54	1.14	0.87	1.54	1.45	1.12	0.99	1.13	1.03
MHQ	3.77	4.29	6.55	3.46	3.33	5.06	5.37	6.12	4.63	2.97	3.56	5.17
HQ	9.25	12.2	11.6	12.3	8.28	8.31	17.9	22.0	11.5	11.9	8.60	12.7

Jahreswerte in m³/s (Q),l/s.km²(Mq), mm (h_A)

	Berichtsjahr			Reihe: 2002 - 2006			Reihe: 1987 - 2007		
NQ	.014	06.05.		.000	08.07.2002		.000	08.10.1991	
NQ_T	.016	30.04.					.000	09.10.1991	
$MJNQ_T$							.014		
NJMQ							0.19		2003
MQ,Mq,h_A	0.45	9.31	293	0.47	9.70	306	0.47	9.73	307
HJMQ							0.68		2002
MJHQ							11.7		
HQ	11.5	06.09.		22.0	12.08.2002		22.0	12.08.2002	

NNQ seit 1987: .000 04.06.2003 **HHQ seit** 1987: 22.0 12.08.2002

Berichtsjahr(J) Überschreitungsdauer der Abflüsse in Tagen Reihe(R): 2002-2006

m³/s	Tage(J)	Tage(R)	m³/s	Tage(J)	Tage(R)	m³/s	Tage(J)	Tage(R)	m³/s	Tage(J)	Tage(R)
10000			500			20.0			1.00	31	38.2
8000			350			16.0			0.80	53	51.2
6000			250			12.0			0.60	83	73.6
4000			180			9.00		0.2	0.40	128	112.8
3000			140			7.00	1	0.6	0.30	164	148.4
2000			100			5.00	1	2.4	0.20	227	207.2
1600			80.0			3.50	3	6.4	0.10	308	278.8
1200			60.0			2.50	6	11.2	0.06	345	312.2
900			40.0			1.80	10	17.2	0.03	356	335.2
700			30.0			1.40	16	24.4	0.00	365	365.2

Im Dez durch Eis beeinflusst
Im Jän,Jul,Nov,Dez nach ergänzten Wasserständen ermittelt

Nr. 221 Kolming
Schwemmbach

Mst.Nr. 206839 Art: Schreibpegel Einzugsgebiet: 151.7 km²

Monat	I	II	III	IV	V	VI	VII	VIII	IX	X	XI	XII
Tag	Tägliche Abflüsse 2007 in m³/s											
1.	0.86	1.44	2.85	1.02	0.45	1.39	0.56	0.56	0.54	0.71	0.63	2.07
2.	1.04	1.41	4.10	0.94	0.43	2.69	0.61	0.55	0.59	0.66	0.61	2.01
3.	1.03	1.90	3.69	0.95	0.43	1.61	0.71	0.76	0.42	0.64	0.60	2.65
4.	1.11	1.56	2.87	0.90	0.45	1.14	2.31	0.57	0.67	0.70	0.74	2.79
5.	1.23	1.28	2.04	0.88	0.44	0.97	1.80	0.49	1.24	1.05	0.73	2.56
6.	1.31	2.26	1.73	0.83	1.23	0.89	2.03	0.45	4.24	0.95	0.88	2.31
7.	1.37	2.10	1.44	0.79	0.99	0.80	1.24	0.42	5.25	0.75	1.86	2.35
8.	1.10	1.69	1.48	0.76	0.82	0.71	0.94	0.41	5.57	0.67	2.41	3.69
9.	1.69	1.72	1.53	0.74	4.96	0.66	1.67	0.44	5.48	0.62	1.78	2.62
10.	1.83	1.43	1.44	0.71	5.34	1.02	3.43	0.54	5.01	0.59	2.12	2.03
11.	1.30	1.26	1.46	0.67	2.43	1.00	2.41	0.50	5.57	0.55	4.22	2.26
12.	1.15	2.95	1.26	0.67	1.22	0.87	1.92	0.93	5.07	0.53	5.38	3.01
13.	1.02	2.55	1.13	0.65	0.97	0.80	1.66	0.63	4.04	0.57	4.11	2.55
14.	0.92	2.05	1.06	0.62	0.82	0.69	1.15	0.45	2.36	0.53	2.47	2.10
15.	0.84	2.37	0.99	0.60	0.91	0.65	0.96	0.37	2.20	0.49	2.06	1.78
16.	0.82	2.00	0.95	0.61	1.52	0.65	0.82	0.35	1.45	0.47	1.75	1.56
17.	0.79	1.58	0.91	0.59	1.33	0.60	0.74	0.55	1.30	0.45	1.57	1.40
18.	0.81	1.35	0.88	0.61	1.51	0.56	0.67	0.48	1.52	0.43	1.42	1.29
19.	3.26	1.18	1.11	0.58	1.02	0.53	0.63	0.47	1.54	0.54	1.32	1.19
20.	3.48	1.10	1.15	0.56	0.90	0.56	0.62	0.91	1.18	0.86	1.24	1.09
21.	2.16	1.01	1.17	0.56	0.80	1.42	0.76	0.66	0.98	1.06	1.20	1.03
22.	1.65	0.95	1.16	0.55	0.72	0.91	0.62	0.48	0.89	1.19	1.16	0.97
23.	1.48	0.90	1.32	0.53	0.72	0.88	0.59	0.35	0.82	1.48	1.26	0.90
24.	1.25	0.82	1.74	0.55	0.68	0.64	0.70	0.36	0.80	1.95	1.58	0.93
25.	1.07	0.79	1.84	0.53	0.64	0.85	0.90	0.32	0.98	1.87	2.09	0.88
26.	0.94	0.92	2.27	0.49	0.69	1.85	0.66	0.29	0.84	1.48	2.74	0.83
27.	0.81	2.25	2.18	0.48	0.68	1.00	0.52	0.26	1.06	1.09	1.92	0.77
28.	0.74	3.96	1.72	0.46	0.62	0.77	0.50	0.23	0.95	0.88	1.56	0.74
29.	0.85		1.43	0.46	2.34	0.67	0.61	0.51	0.85	0.78	1.34	0.71
30.	1.31		1.25	0.44	4.00	0.65	1.27	0.84	0.77	0.73	1.48	0.73
31.	1.22		1.13		1.76		0.70	0.63		0.71		0.75
	Extremwerte in m³/s											
am	17.	22.	29.	23.	27.	19.	27.	28.	04.	18.	01.	29.
NQ	0.45	0.76	0.79	0.18	.000	0.47	0.36	.034	0.28	0.38	0.53	0.57
HQ	5.99	5.06	4.93	1.06	5.86	3.64	4.10	1.69	6.44	2.29	5.65	4.72
am	19.	28.	03.	01.	09.	02.	10.	19.	11.	24.	11.	08.
	Monatsmittel in m³/s(MQ),l/s.km²(Mq) bzw.Monatssummen in mm (h_A)											
MQ	1.30	1.67	1.65	0.66	1.35	0.95	1.12	0.51	2.14	0.84	1.81	1.70
Mq	8.60	11.0	10.9	4.34	8.89	6.25	7.38	3.35	14.1	5.53	11.9	11.2
h_A	23	27	29	11	24	16	20	9	37	15	31	29

Reihe: 2002-2006 **Mittlere Monatsmittel in m³/s (MQ),l/s.km²(Mq) bzw. -summen in mm (h_A)**

MQ	1.45	1.38	2.04	1.87	1.18	1.32	1.11	1.70	1.14	1.14	1.31	0.99
Mq	9.55	9.07	13.4	12.3	7.75	8.71	7.33	11.2	7.53	7.52	8.66	6.52
h_A	26	22	36	32	21	23	20	30	20	20	22	17

Reihe: 1991-2007 **Mittlere Monatsmittel mit Extremwerten in m³/s**

NQ	.000	.000	.000	0.10	.000	.021	0.09	.034	0.11	.000	.044	0.11
NQ_T	0.28	0.37	0.49	0.44	0.41	0.35	0.31	0.23	0.32	0.39	0.36	0.32
MNQ_T	0.64	0.77	0.87	0.86	0.64	0.64	0.65	0.61	0.68	0.67	0.73	0.68
NMQ	0.73	0.61	0.77	0.56	0.57	0.59	0.56	0.51	0.55	0.72	0.47	0.54
MQ	1.28	1.43	2.04	1.66	1.19	1.24	1.29	1.29	1.39	1.16	1.41	1.50
HMQ	2.32	2.79	2.97	3.87	2.55	2.22	3.04	3.05	2.57	2.26	2.90	2.47
MHQ	4.00	3.94	5.96	4.17	4.24	4.62	4.37	5.56	4.59	3.95	4.04	4.97
HQ	6.75	6.55	9.49	6.42	7.27	6.32	6.30	23.6	10.6	6.41	6.52	8.33

Jahreswerte in m³/s (Q),l/s.km²(Mq), mm (h_A)

	Berichtsjahr			Reihe: 2002 - 2006			Reihe: 1991 - 2007		
NQ	.000	27.05.		.000	12.05.2004		.000	06.05.1998	
NQ_T	0.23	28.08.					0.23	28.08.2007	
$MJNQ_T$							0.44		
NJMQ							1.01		2003
MQ,Mq,h_A	1.30	8.60	271	1.38	9.07	286	1.41	9.28	293
HJMQ							1.82		2002
MJHQ							8.30		
HQ	6.44	11.09.		8.24	19.03.2005		23.6	03.08.1991	

NNQ seit 1990: .000 05.10.2006 **HHQ seit** 1990: 23.6 03.08.1991

Berichtsjahr(J) Überschreitungsdauer der Abflüsse in Tagen Reihe(R): 2002-2006

m³/s	Tage(J)	Tage(R)	m³/s	Tage(J)	Tage(R)	m³/s	Tage(J)	Tage(R)	m³/s	Tage(J)	Tage(R)
10000			500			20.0			1.00	174	171.4
8000			350			16.0			0.80	234	227.6
6000			250			12.0			0.60	303	301.4
4000			180			9.00			0.40	357	359.6
3000			140			7.00			0.30	362	365.2
2000			100			5.00	8	11.8	0.20	365	
1600			80.0			3.50	18	28.4	0.10		
1200			60.0			2.50	33	45.6	0.06		
900			40.0			1.80	72	73.8	0.03		
700			30.0			1.40	113	107.2	0.00		

Rückhaltebecken flussaufwärts des Pegels
Im Aug,Sep,Okt,Dez nach ergänzten Wasserständen ermittelt

Abflüsse

Nr. 223 Furth (Bundesstraße) Schwemmbach

Mst.Nr. 206078 Art: Schreibpegel Einzugsgebiet: 188.8 km²

Monat	I	II	III	IV	V	VI	VII	VIII	IX	X	XI	XII
Tag	Tägliche Abflüsse 2007 in m³/s											
1.	0.92	1.40	2.04	0.89	0.48	1.18	0.86	0.65	0.68	0.79	0.82	1.82
2.	1.17	1.32	3.08	0.81	0.47	2.12	0.87	0.63	0.74	0.74	0.82	2.02
3.	1.13	1.66	2.66	0.81	0.46	1.39	0.91	0.84	0.63	0.69	0.82	2.42
4.	1.12	1.46	2.34	0.78	0.47	1.11	1.76	0.67	0.77	0.69	0.93	2.71
5.	1.18	1.25	1.71	0.76	0.46	1.03	1.46	0.60	1.19	0.88	0.92	2.55
6.	1.23	1.99	1.50	0.74	0.90	0.99	1.64	0.57	3.20	0.99	1.04	2.29
7.	1.33	1.93	1.32	0.72	0.93	0.92	1.17	0.55	4.15	0.79	1.83	2.22
8.	1.12	1.53	1.30	0.70	0.67	0.83	1.02	0.54	4.36	0.73	1.86	3.16
9.	1.44	1.55	1.32	0.69	3.55	0.79	1.35	0.56	4.34	0.70	1.54	2.52
10.	1.68	1.33	1.25	0.67	4.00	0.96	2.83	0.63	3.98	0.68	1.99	1.99
11.	1.12	1.17	1.26	0.65	2.14	1.07	2.08	0.59	4.39	0.67	3.68	2.16
12.	0.99	2.12	1.16	0.65	1.15	0.98	1.67	0.98	4.04	0.67	4.44	2.95
13.	0.92	1.89	1.06	0.63	0.93	0.96	1.55	0.78	3.34	0.70	3.17	2.63
14.	0.83	1.55	1.00	0.62	0.79	0.87	1.22	0.65	1.80	0.67	2.05	2.13
15.	0.75	1.72	0.96	0.61	0.81	0.82	1.00	0.60	1.72	0.65	1.75	1.81
16.	0.75	1.53	0.94	0.61	1.32	0.83	0.86	0.59	1.23	0.60	1.57	1.62
17.	0.72	1.24	0.90	0.59	1.18	0.77	0.78	0.70	1.15	0.59	1.46	1.42
18.	0.72	1.11	0.88	0.59	1.32	0.74	0.71	0.67	1.30	0.58	1.38	1.29
19.	2.18	1.03	1.06	0.58	1.00	0.71	0.68	0.60	1.36	0.67	1.32	1.20
20.	3.01	0.98	1.08	0.57	0.92	0.69	0.66	1.02	1.09	1.02	1.27	1.15
21.	1.84	0.95	1.12	0.56	0.86	1.27	0.80	0.79	0.94	1.25	1.25	1.11
22.	1.44	0.92	1.09	0.56	0.82	0.99	0.68	0.67	0.88	1.36	1.23	1.03
23.	1.31	0.90	1.21	0.55	0.81	1.01	0.65	0.58	0.84	1.66	1.33	0.98
24.	1.17	0.86	1.54	0.54	0.79	0.89	0.73	0.59	0.82	1.76	1.53	1.03
25.	1.01	0.85	1.63	0.53	0.77	0.97	0.94	0.57	0.96	1.62	1.96	0.96
26.	0.91	0.89	2.03	0.52	0.79	1.50	0.72	0.55	0.87	1.35	2.26	0.90
27.	0.83	1.62	1.81	0.51	0.80	1.05	0.60	0.54	1.05	1.10	1.66	0.81
28.	0.77	2.88	1.47	0.50	0.76	0.95	0.58	0.53	0.97	0.96	1.46	0.78
29.	0.83		1.21	0.49	1.69	0.91	0.65	0.66	0.88	0.94	1.33	0.84
30.	1.29		1.05	0.48	3.14	0.90	1.22	0.91	0.82	0.94	1.55	0.83
31.	1.31		0.97		1.49		0.80	0.78		0.88		0.87
	Extremwerte in m³/s											
am	19.	22.	31.	23.	03.	09.	27.	28.	04.	18.	02.	28.
NQ	0.58	0.83	0.71	0.45	0.45	0.65	0.49	0.45	0.55	0.36	0.67	0.61
HQ	4.13	3.73	3.63	0.96	4.39	2.78	3.31	1.53	4.99	2.28	4.63	3.86
am	19.	28.	03.	01.	09.	02.	10.	20.	11.	23.	11.	08.
	Monatsmittel in m³/s(MQ),l/s.km²(Mq) bzw.Monatssummen in mm (h_A)											
MQ	1.19	1.42	1.42	0.63	1.18	1.01	1.08	0.66	1.82	0.91	1.67	1.68
Mq	6.33	7.50	7.51	3.34	6.26	5.33	5.72	3.51	9.63	4.84	8.87	8.92
h_A	17	18	20	9	17	14	15	9	25	13	23	23

Reihe: 2002-2006	Mittlere Monatsmittel in m³/s (MQ),l/s.km²(Mq) bzw. -summen in mm (h_A)											
MQ	1.24	1.22	1.78	1.77	1.15	1.13	0.98	1.38	1.01	1.09	1.20	0.95
Mq	6.55	6.46	9.44	9.38	6.08	6.01	5.20	7.33	5.38	5.79	6.33	5.05
h_A	18	16	25	24	16	16	14	20	14	16	16	13
Reihe: 1981-2007	**Mittlere Monatsmittel mit Extremwerten in m³/s**											
NQ	.000	.000	0.18	0.07	.000	.000	.000	.000	.000	.000	.000	.000
NQ_T	.000	0.34	0.25	0.07	.038	.031	.007	.000	.000	.000	.000	.017
MNQ_T	0.66	0.69	0.74	0.72	0.49	0.43	0.38	0.36	0.40	0.43	0.54	0.61
NMQ	.036	0.47	0.47	0.17	0.22	0.20	0.18	.006	.000	.022	.039	0.20
MQ	1.11	1.16	1.56	1.33	0.90	0.90	0.88	0.84	0.85	0.75	0.96	1.19
HMQ	2.14	2.34	2.56	3.49	1.99	1.81	2.42	2.29	2.03	1.91	2.55	2.58
MHQ	3.10	3.03	4.10	2.99	2.81	3.10	3.07	3.14	2.69	2.35	2.56	3.52
HQ	6.50	5.85	9.11	5.52	5.11	4.78	8.27	9.32	4.99	4.09	4.63	8.37

Jahreswerte in m³/s (Q),l/s.km²(Mq), mm (h_A)	Berichtsjahr			Reihe: 2002 - 2006			Reihe: 1981 - 2007		
NQ	0.36	18.10.		0.15	12.05.2004		.000	14.06.1984	
NQ_T	0.46	05.05.					.000	04.09.1984	
$MJNQ_T$							0.26		
NJMQ							0.47		1984
MQ,Mq,h_A	1.22	6.47	204	1.24	6.55	207	1.04	5.49	173
HJMQ							1.56		2002
MJHQ							5.57		
HQ	4.99	11.09.		4.81	31.03.2006		9.32	03.08.1991	
NNQ seit 1976:	.000	14.06.1984		**HHQ seit** 1976:	9.32	03.08.1991			

Berichtsjahr(J) Überschreitungsdauer der Abflüsse in Tagen Reihe(R): 2002-2006												
m³/s	Tage(J)	Tage(R)	m³/s	Tage(J)	Tage(R)	m³/s	Tage(J)	Tage(R)	m³/s	Tage(J)	Tage(R)
10000			500			20.0			1.00	174	164.8
8000			350			16.0			0.80	257	225.2
6000			250			12.0			0.60	331	290.0
4000			180			9.00			0.40	365	362.2
3000			140			7.00			0.30		365.2
2000			100			5.00			0.20		
1600			80.0			3.50	10	20.0	0.10		
1200			60.0			2.50	25	35.8	0.06		
900			40.0			1.80	54	65.0	0.03		
700			30.0			1.40	93	99.8	0.00		

Abfluss durch Versickerungen beeinflusst
Im Feb,Mrz,Apr,Mai,Jun,Jul,Aug,Sep,Okt,Nov,Dez n.erg.W.erm.

Nr. 224 Furth (Ort) Schalchener Brunnbach

Mst.Nr. 206086 Art: Schreibpegel Einzugsgebiet: 31.2 km²

Monat	I	II	III	IV	V	VI	VII	VIII	IX	X	XI	XII
Tag	Tägliche Abflüsse 2007 in m³/s											
1.	0.64	0.63	0.76	0.66	0.58	0.79	0.55	0.48	0.42	0.69	0.56	0.73
2.	0.66	0.74	0.80	0.67	0.61	0.83	0.59	0.49	0.41	0.67	0.59	0.72
3.	0.67	0.71	0.81	0.69	0.61	0.76	0.59	0.49	0.44	0.65	0.60	0.78
4.	0.69	0.69	0.82	0.65	0.61	0.75	0.67	0.45	0.44	0.68	0.59	0.78
5.	0.70	0.71	0.81	0.63	0.58	0.72	0.62	0.44	0.44	0.67	0.60	0.75
6.	0.67	0.76	0.79	0.66	0.72	0.70	0.62	0.46	1.03	0.62	0.60	0.79
7.	0.68	0.77	0.75	0.65	0.67	0.67	0.58	0.47	1.38	0.61	0.63	0.82
8.	0.68	0.76	0.79	0.62	0.67	0.69	0.58	0.46	1.01	0.64	0.68	0.82
9.	0.71	0.74	0.77	0.61	1.15	0.64	0.65	0.46	0.93	0.61	0.67	0.82
10.	0.71	0.69	0.74	0.65	1.02	0.61	0.72	0.47	0.89	0.58	0.67	0.83
11.	0.73	0.69	0.73	0.64	0.95	0.63	0.73	0.45	0.93	0.60	0.98	0.83
12.	0.69	0.75	0.75	0.64	0.89	0.63	0.72	0.47	0.88	0.61	1.17	0.87
13.	0.66	0.73	0.75	0.62	0.86	0.61	0.70	0.48	0.84	0.59	1.08	0.91
14.	0.65	0.73	0.71	0.65	0.85	0.61	0.68	0.47	0.77	0.56	1.02	0.90
15.	0.65	0.74	0.73	0.62	0.84	0.62	0.64	0.43	0.75	0.58	0.99	0.85
16.	0.64	0.72	0.71	0.64	0.84	0.58	0.67	0.46	0.69	0.58	0.94	0.83
17.	0.64	0.69	0.67	0.63	0.81	0.57	0.67	0.47	0.70	0.54	0.85	0.82
18.	0.66	0.67	0.69	0.61	0.82	0.59	0.65	0.46	0.74	0.57	0.82	0.79
19.	0.96	0.68	0.72	0.61	0.79	0.58	0.68	0.43	0.75	0.58	0.81	0.76
20.	0.76	0.67	0.72	0.62	0.77	0.57	0.70	0.46	0.73	0.56	0.77	0.73
21.	0.65	0.67	0.72	0.59	0.79	0.61	0.69	0.46	0.72	0.59	0.76	0.71
22.	0.62	0.66	0.70	0.59	0.77	0.62	0.65	0.45	0.66	0.61	0.76	0.66
23.	0.61	0.66	0.72	0.61	0.77	0.57	0.66	0.45	0.66	0.64	0.69	0.64
24.	0.58	0.62	0.68	0.60	0.75	0.55	0.64	0.46	0.68	0.66	0.74	0.66
25.	0.54	0.63	0.69	0.61	0.76	0.66	0.59	0.42	0.71	0.63	0.70	0.65
26.	0.51	0.64	0.72	0.61	0.77	0.71	0.56	0.42	0.71	0.64	0.75	0.65
27.	0.48	0.66	0.70	0.62	0.73	0.61	0.55	0.45	0.75	0.59	0.73	0.65
28.	0.48	0.73	0.67	0.59	0.78	0.60	0.51	0.44	0.72	0.58	0.72	0.62
29.	0.52		0.68	0.59	0.91	0.60	0.51	0.45	0.69	0.60	0.74	0.58
30.	0.54		0.69	0.62	0.99	0.57	0.56	0.46	0.65	0.58	0.76	0.59
31.	0.53		0.66		0.82		0.49	0.45		0.60		0.61
	Extremwerte in m³/s											
am	27.	24.	26.	24.	05.	24.	31.	27.	05.	18.	05.	29.
NQ	0.47	0.48	0.61	0.37	0.41	0.54	0.45	0.39	0.39	0.49	0.50	0.55
HQ	1.57	0.95	0.98	0.87	1.55	1.00	1.06	0.64	1.78	0.84	1.40	1.05
am	19.	07.	02.	27.	09.	02.	20.	13.	07.	01.	11.	13.
	Monatsmittel in m³/s(MQ),l/s.km²(Mq) bzw.Monatssummen in mm (h_A)											
MQ	0.64	0.70	0.73	0.63	0.79	0.64	0.63	0.46	0.74	0.61	0.77	0.75
Mq	20.6	22.4	23.4	20.0	25.3	20.6	20.1	14.6	23.6	19.5	24.6	23.9
h_A	55	54	63	52	68	53	54	39	61	52	64	62

Reihe: 2002-2006	Mittlere Monatsmittel in m³/s (MQ),l/s.km²(Mq) bzw. -summen in mm (h_A)											
MQ	0.87	0.91	0.92	0.90	0.91	0.93	0.89	0.99	0.90	0.84	0.88	0.83
Mq	27.8	29.2	29.5	28.9	29.2	29.9	28.7	31.6	28.9	27.1	28.3	26.5
h_A	74	71	79	75	78	77	77	85	75	72	73	69
Reihe: 1981-2007	**Mittlere Monatsmittel mit Extremwerten in m³/s**											
NQ	0.47	0.42	0.53	0.37	0.41	0.52	0.44	0.39	0.39	0.49	0.50	0.55
NQ_T	0.48	0.55	0.55	0.54	0.54	0.52	0.46	0.42	0.41	0.54	0.55	0.58
MNQ_T	0.73	0.73	0.77	0.77	0.72	0.73	0.70	0.68	0.74	0.73	0.75	0.77
NMQ	0.64	0.70	0.71	0.63	0.66	0.59	0.63	0.46	0.71	0.61	0.69	0.63
MQ	0.87	0.87	0.94	0.92	0.87	0.90	0.89	0.88	0.89	0.86	0.88	0.90
HMQ	1.47	1.17	1.20	1.18	1.13	1.14	1.47	1.35	1.23	1.21	1.27	1.27
MHQ	1.18	1.20	1.47	1.15	1.19	1.18	1.36	1.48	1.16	1.04	1.09	1.15
HQ	3.50	3.50	7.40	1.57	1.70	1.55	6.75	7.08	1.78	1.44	1.55	1.55

Jahreswerte in m³/s (Q),l/s.km²(Mq), mm (h_A)	Berichtsjahr			Reihe: 2002 - 2006			Reihe: 1981 - 2007		
NQ	0.37	24.04.		0.55	15.12.2006		0.37	24.04.2007	
NQ_T	0.41	02.09.					0.41	02.09.2007	
$MJNQ_T$							0.61		
NJMQ							0.67		2007
MQ,Mq,h_A	0.67	21.5	679	0.89	28.6	903	0.89	28.5	898
HJMQ							1.01		1981
MJHQ							2.28		
HQ	1.78	07.09.		1.57	13.08.2002		7.40	03.03.1987	
NNQ seit 1976:	0.23	16.11.1977		**HHQ seit** 1976:	7.40	03.03.1987			

Berichtsjahr(J) Überschreitungsdauer der Abflüsse in Tagen Reihe(R): 2002-2006												
m³/s	Tage(J)	Tage(R)	m³/s	Tage(J)	Tage(R)	m³/s	Tage(J)	Tage(R)	m³/s	Tage(J)	Tage(R)
10000			500			20.0			1.00	8	65.6
8000			350			16.0			0.80	47	279.4
6000			250			12.0			0.60	277	364.8
4000			180			9.00			0.40	365	365.2
3000			140			7.00			0.30		
2000			100			5.00			0.20		
1600			80.0			3.50			0.10		
1200			60.0			2.50			0.06		
900			40.0			1.80			0.03		
700			30.0			1.40		3.2	0.00		

überwiegend durch Grundwasser gespeist

Abflüsse

Nr. 225 Jahrsdorf
Mattig

Mst.Nr. 204677 Art: Schreibpegel Einzugsgebiet: 446.9 km²

Monat	I	II	III	IV	V	VI	VII	VIII	IX	X	XI	XII
Tag	Tägliche Abflüsse 2007 in m³/s											
1.	3.86	4.36	7.84	4.37	2.44	4.63	3.02	3.39	2.79	5.09	3.38	6.22
2.	4.18	4.42	9.80	4.28	2.30	6.92	3.11	3.39	2.92	4.83	3.29	6.22
3.	4.25	4.72	9.66	3.99	2.26	5.46	3.22	3.65	2.71	4.65	3.41	6.91
4.	4.29	5.23	9.28	3.63	2.33	4.67	5.10	3.37	2.82	4.73	3.55	7.39
5.	3.99	4.39	7.83	3.43	2.35	4.30	4.74	3.26	3.52	4.90	3.51	7.55
6.	3.99	5.51	7.02	3.50	3.36	4.09	4.76	3.24	10.6	5.15	3.39	7.03
7.	4.14	6.33	6.36	3.46	3.37	3.90	3.89	3.26	16.9	4.45	4.16	7.24
8.	3.98	5.62	6.47	3.42	2.86	3.75	3.35	3.22	12.4	4.19	5.95	9.20
9.	4.59	5.38	6.45	3.28	8.97	3.62	3.64	3.15	12.0	4.04	4.92	8.13
10.	5.16	4.50	5.93	3.36	9.31	3.72	7.84	3.15	10.7	3.90	5.15	7.04
11.	4.41	4.14	5.92	3.27	6.32	4.01	6.79	3.17	12.6	3.84	11.1	7.05
12.	4.10	6.83	5.67	3.31	4.40	3.67	5.81	3.60	12.2	3.73	13.4	9.88
13.	3.56	6.86	5.54	3.36	3.98	3.63	5.77	3.51	11.2	3.88	9.92	9.91
14.	3.29	6.31	5.32	3.38	3.81	3.47	4.69	3.23	9.31	3.54	7.70	8.79
15.	3.35	6.79	5.17	3.24	3.63	3.47	4.28	3.10	9.05	3.39	6.88	7.87
16.	3.27	6.70	4.97	3.21	4.35	3.38	4.00	3.03	7.95	3.40	5.99	7.31
17.	3.18	6.12	4.73	3.15	3.88	3.23	3.74	3.19	7.63	3.37	5.44	6.82
18.	3.05	5.80	4.71	3.10	4.47	3.20	3.59	3.04	7.75	3.38	5.22	6.39
19.	7.77	5.47	4.72	2.98	3.72	3.19	3.91	2.90	7.70	3.37	4.94	6.03
20.	7.70	5.20	4.26	2.97	3.52	3.16	3.68	3.29	6.86	3.72	4.99	5.62
21.	5.43	4.98	4.40	2.93	3.48	4.18	5.14	3.23	6.52	4.00	5.22	5.47
22.	4.62	4.71	4.35	2.88	3.25	3.51	3.74	3.10	6.22	4.33	4.96	5.20
23.	4.57	4.58	4.44	2.91	3.23	3.63	3.56	2.96	5.88	4.25	4.97	4.95
24.	4.48	4.37	5.09	2.89	3.20	3.18	3.63	2.96	5.76	5.38	5.47	4.85
25.	4.05	4.41	5.70	2.94	3.10	3.76	3.85	2.94	6.14	5.13	5.87	4.84
26.	3.88	4.56	6.03	2.90	3.19	5.40	3.83	2.84	5.99	4.73	7.10	4.59
27.	3.61	6.53	6.02	2.88	3.19	3.87	3.68	2.89	6.34	4.22	6.08	4.44
28.	3.61	9.59	5.28	2.84	3.16	3.32	3.56	2.81	5.95	3.94	5.36	4.30
29.	3.76		4.90	2.74	5.94	3.19	3.68	2.91	5.55	3.68	4.92	4.19
30.	4.51		4.68	2.62	9.38	3.09	4.62	3.44	5.26	3.56	5.03	4.09
31.	4.45		4.49		5.57		3.75	3.07		3.64		4.41
	Extremwerte in m³/s											
am	18.	11.	18.	11.	05.	30.	18.	09.	03.	31.	03.	30.
NQ	2.14	3.73	3.82	2.32	2.00	2.87	2.72	1.89	2.37	2.65	2.75	3.54
HQ	13.0	11.6	11.9	4.71	12.7	8.41	8.78	5.00	22.5	6.12	17.9	11.3
am	19.	28.	03.	11.	09.	02.	10.	09.	07.	05.	11.	12.
	Monatsmittel in m³/s(MQ),l/s.km²(Mq) bzw.Monatssummen in mm (h_A)											
MQ	4.29	5.51	5.90	3.24	4.14	3.89	4.26	3.17	7.64	4.14	5.71	6.45
Mq	9.61	12.3	13.2	7.25	9.26	8.70	9.53	7.10	17.1	9.27	12.8	14.4
h_A	26	30	35	19	25	23	26	19	44	25	33	37

Reihe: 2002-2006	Mittlere Monatsmittel in m³/s (MQ),l/s.km²(Mq) bzw. -summen in mm (h_A)											
MQ	5.56	5.56	7.30	6.82	4.91	4.98	3.77	5.87	4.22	4.07	4.53	3.88
Mq	12.4	12.4	16.3	15.3	11.0	11.1	8.44	13.1	9.44	9.10	10.1	8.68
h_A	33	30	44	40	29	29	23	35	24	24	26	23
Reihe: 1956-2007	**Mittlere Monatsmittel mit Extremwerten in m³/s**											
NQ	0.98	1.14	0.69	0.32	0.96	0.92	0.74	0.50	0.40	0.40	0.84	0.93
NQ_T	1.12	1.32	1.02	0.85	0.96	1.19	0.95	0.51	0.42	0.46	0.89	0.96
MNQ_T	3.23	3.43	3.70	3.90	3.24	2.94	2.89	3.05	2.84	2.73	2.90	3.13
NMQ	1.49	1.63	1.74	1.27	1.80	1.76	1.21	0.74	0.60	1.04	1.10	1.43
MQ	4.75	5.30	5.98	5.72	4.73	4.70	4.69	4.82	4.12	3.80	4.17	4.96
HMQ	10.2	9.39	11.2	14.2	12.4	13.9	10.8	12.2	9.55	7.41	10.4	13.2
MHQ	8.89	10.5	11.4	9.50	9.41	10.5	9.44	11.3	8.01	7.45	8.08	10.3
HQ	19.8	28.8	23.5	22.6	25.7	43.0	23.1	62.6	22.5	21.4	19.7	22.3

Jahreswerte in m³/s (Q),l/s.km²(Mq), mm (h_A)	Berichtsjahr			Reihe: 2002 - 2006			Reihe: 1956 - 2007		
NQ	1.89	09.08.		0.59	15.08.2003		0.32	15.04.1991	
NQ_T	2.26	03.05.					0.42	21.09.1992	
$MJNQ_T$							1.80		
NJMQ							2.39		1969
MQ,Mq,h_A	4.85	10.9	343	5.08	11.4	359	4.81	10.8	339
HJMQ							7.68		1979
MJHQ							19.5		
HQ	22.5	07.09.		33.0	12.08.2002		62.6	07.08.1985	
NNQ seit 1955:	0.32	15.04.1991		**HHQ seit** 1955:	100	09.07.1954			

Berichtsjahr(J) Überschreitungsdauer der Abflüsse in Tagen Reihe(R): 2002-2006												
m³/s	Tage(J)	Tage(R)	m³/s	Tage(J)	Tage(R)	m³/s	Tage(J)	Tage(R)	m³/s	Tage(J)	Tage(R)
10000			500			20.0		1.0	1.00		364.6
8000			350			16.0	1	5.4	0.80		365.2
6000			250			12.0	6	20.6	0.60		
4000			180			9.00	22	41.4	0.40		
3000			140			7.00	45	72.4	0.30		
2000			100			5.00	123	139.6	0.20		
1600			80.0			3.50	263	223.4	0.10		
1200			60.0			2.50	360	296.0	0.06		
900			40.0			1.80	365	346.6	0.03		
700			30.0			1.40		358.4	0.00		

Im Jän,Feb,Mrz,Apr,Mai,Sep nach ergänzten Wasserständen erm.

Nr. 226 Waldzell
Waldzeller Ache

Mst.Nr. 204685 Art: Schreibpegel Einzugsgebiet: 24.0 km²

Monat	I	II	III	IV	V	VI	VII	VIII	IX	X	XI	XII
Tag	Tägliche Abflüsse 2007 in m³/s											
1.	0.77	0.42	1.13	0.39	0.28	0.92	0.28	0.31	0.34	0.25	0.28	0.61
2.	0.63	0.40	1.26	0.38	0.28	1.00	0.31	0.34	0.28	0.25	0.29	0.70
3.	0.63	0.54	1.61	0.39	0.28	0.62	0.32	0.36	0.27	0.26	0.29	0.90
4.	0.65	0.37	1.15	0.39	0.28	0.46	0.74	0.31	0.42	0.28	0.36	0.79
5.	0.67	0.32	0.81	0.37	0.29	0.39	0.93	0.28	0.45	0.28	0.31	0.58
6.	0.69	0.94	0.71	0.37	0.81	0.36	0.83	0.27	7.26	0.26	0.45	0.56
7.	0.58	0.65	0.65	0.36	0.43	0.34	0.51	0.26	3.00	0.25	1.02	0.67
8.	0.48	0.50	0.70	0.36	0.65	0.31	0.44	0.28	1.10	0.25	0.90	0.92
9.	0.80	0.47	0.63	0.36	4.02	0.31	0.82	0.30	1.08	0.25	0.72	0.63
10.	0.64	0.41	0.63	0.35	1.32	0.34	1.45	0.34	0.69	0.25	0.79	0.53
11.	0.50	0.39	0.61	0.35	0.56	0.32	0.76	0.32	1.19	0.25	3.80	0.59
12.	0.48	0.71	0.51	0.35	0.42	0.36	0.57	0.37	0.90	0.25	1.86	0.91
13.	0.43	0.56	0.44	0.35	0.36	0.33	0.47	0.30	0.54	0.27	0.93	0.81
14.	0.40	0.50	0.42	0.34	0.33	0.31	0.38	0.28	0.42	0.26	0.75	0.62
15.	0.37	0.64	0.41	0.34	0.47	0.33	0.34	0.27	0.35	0.25	0.63	0.50
16.	0.36	0.49	0.40	0.32	0.50	0.31	0.31	0.28	0.31	0.25	0.56	0.44
17.	0.35	0.42	0.39	0.33	0.50	0.30	0.30	0.36	0.29	0.25	0.50	0.42
18.	0.35	0.38	0.39	0.33	0.44	0.29	0.29	0.31	0.35	0.26	0.47	0.38
19.	3.36	0.35	0.48	0.32	0.36	0.28	0.29	0.31	0.35	0.33	0.44	0.36
20.	1.06	0.34	0.50	0.31	0.33	0.35	0.34	0.32	0.29	0.37	0.42	0.35
21.	0.61	0.32	0.51	0.31	0.31	0.40	0.36	0.31	0.27	0.44	0.42	0.34
22.	0.42	0.32	0.53	0.31	0.30	0.38	0.31	0.29	0.26	0.36	0.40	0.32
23.	0.36	0.31	0.62	0.29	0.29	0.32	0.29	0.29	0.26	0.41	0.41	0.30
24.	0.33	0.30	0.77	0.31	0.29	0.29	0.36	0.28	0.25	0.50	0.55	0.31
25.	0.30	0.30	0.88	0.31	0.32	0.41	0.37	0.27	0.28	0.37	0.85	0.31
26.	0.27	0.36	0.71	0.30	0.31	0.62	0.29	0.27	0.30	0.31	1.00	0.30
27.	0.26	0.77	0.57	0.29	0.29	0.33	0.29	0.26	0.34	0.30	0.60	0.30
28.	0.26	1.22	0.49	0.30	0.36	0.31	0.28	0.21	0.30	0.29	0.49	0.29
29.	0.33		0.45	0.29	1.01	0.29	0.31	0.26	0.29	0.29	0.44	0.29
30.	0.44		0.42	0.28	1.53	0.30	0.68	0.32	0.26	0.29	0.58	0.30
31.	0.41		0.41		0.57		0.35	0.24		0.29		0.31
	Extremwerte in m³/s											
am	27.	24.	16.	27.	01.	19.	28.	29.	01.	08.	01.	27.
NQ	0.21	0.21	0.32	0.19	0.23	0.12	0.13	0.07	0.20	0.16	0.24	0.24
HQ	11.1	2.12	3.81	0.47	5.65	3.81	3.02	0.50	12.4	0.62	10.2	1.31
am	19.	28.	03.	01.	09.	01.	10.	02.	06.	21.	11.	08.
	Monatsmittel in m³/s(MQ),l/s.km²(Mq) bzw.Monatssummen in mm (h_A)											
MQ	0.59	0.49	0.65	0.33	0.60	0.40	0.47	0.30	0.76	0.30	0.72	0.51
Mq	24.4	20.4	27.1	14.0	24.9	16.5	19.6	12.4	31.5	12.4	29.9	21.0
h_A	65	49	73	36	67	43	52	33	82	33	77	55

Reihe: 2002-2006	Mittlere Monatsmittel in m³/s (MQ),l/s.km²(Mq) bzw. -summen in mm (h_A)											
MQ	0.57	0.58	0.96	0.58	0.43	0.45	0.35	0.70	0.32	0.41	0.46	0.38
Mq	23.8	24.3	40.0	24.3	18.0	18.9	14.7	29.1	13.2	17.1	19.2	15.9
h_A	64	59	107	63	48	49	39	78	34	46	50	41
Reihe: 1971-2007	**Mittlere Monatsmittel mit Extremwerten in m³/s**											
NQ	.047	0.10	0.11	0.13	0.10	0.09	0.05	0.07	0.07	0.11	0.13	0.14
NQ_T	0.10	0.12	0.14	0.19	0.18	0.15	0.14	0.14	0.13	0.16	0.18	0.17
MNQ_T	0.30	0.32	0.35	0.34	0.28	0.25	0.24	0.23	0.23	0.25	0.28	0.31
NMQ	0.24	0.21	0.20	0.27	0.26	0.20	0.20	0.22	0.21	0.25	0.25	0.24
MQ	0.57	0.62	0.75	0.59	0.46	0.50	0.47	0.47	0.42	0.42	0.52	0.62
HMQ	1.13	1.28	2.02	1.26	1.11	0.87	1.30	1.53	0.97	0.78	0.87	1.96
MHQ	4.54	4.78	5.52	3.27	3.35	6.63	6.69	6.41	4.23	3.06	4.47	4.85
HQ	14.0	17.9	18.9	14.5	12.7	32.3	46.8	32.2	14.8	11.2	14.2	15.8

Jahreswerte in m³/s (Q),l/s.km²(Mq), mm (h_A)	Berichtsjahr			Reihe: 2002 - 2006			Reihe: 1971 - 2007		
NQ	0.07	29.08.		0.10	01.07.2002		.047	15.01.1979	
NQ_T	0.21	28.08.					0.10	28.01.1983	
$MJNQ_T$							0.19		
NJMQ							0.34		1984
MQ,Mq,h_A	0.51	21.2	667	0.52	21.6	681	0.53	22.2	701
HJMQ							0.71		1974
MJHQ							15.4		
HQ	12.4	06.09.		32.2	12.08.2002		46.8	09.07.1991	
NNQ seit 1971:	.047	15.01.1979		**HHQ seit** 1971:	46.8	09.07.1991			

Berichtsjahr(J) Überschreitungsdauer der Abflüsse in Tagen Reihe(R): 2002-2006												
m³/s	Tage(J)	Tage(R)	m³/s	Tage(J)	Tage(R)	m³/s	Tage(J)	Tage(R)	m³/s	Tage(J)	Tage(R)
10000			500			20.0			1.00	22	26.8
8000			350			16.0			0.80	39	39.6
6000			250			12.0		0.2	0.60	78	60.0
4000			180			9.00		0.2	0.40	153	129.2
3000			140			7.00	1	0.6	0.30	285	217.0
2000			100			5.00	1	2.6	0.20	365	345.2
1600			80.0			3.50	3	4.8	0.10		365.2
1200			60.0			2.50	5	8.2	0.06		
900			40.0			1.80	6	12.2	0.03		
700			30.0			1.40	9	15.6	0.00		

Im Jän,Dez durch Eis beeinflusst

Abflüsse

Nr. 227 Mettmach
Mettmach

Mst.Nr. 204693 Art: Schreibpegel Einzugsgebiet: 30.4 km²

Monat	I	II	III	IV	V	VI	VII	VIII	IX	X	XI	XII
Tag	Tägliche Abflüsse 2007 in m³/s											
1.	1.10	0.65	1.12	0.42	0.20	0.75	0.32	0.29	0.40	0.30	0.36	0.67
2.	0.73	0.59	1.42	0.39	0.18	0.98	0.37	0.28	0.33	0.32	0.36	0.70
3.	0.55	0.65	1.49	0.34	0.18	0.59	0.38	0.34	0.33	0.41	0.42	0.83
4.	0.47	0.54	1.04	0.31	0.19	0.52	0.87	0.27	0.53	0.43	0.49	0.70
5.	0.49	0.52	0.67	0.27	0.19	0.54	0.89	0.24	0.55	0.39	0.39	0.61
6.	0.53	1.13	0.56	0.24	1.03	0.47	0.91	0.24	5.81	0.42	0.49	0.58
7.	0.50	0.76	0.49	0.24	0.41	0.39	0.57	0.21	3.89	0.35	0.96	0.69
8.	0.43	0.62	0.51	0.26	0.57	0.35	0.44	0.26	1.50	0.31	1.01	0.89
9.	0.72	0.61	0.47	0.26	4.07	0.32	0.73	0.28	1.48	0.32	0.92	0.64
10.	0.55	0.54	0.43	0.24	1.80	0.34	1.32	0.32	0.94	0.34	1.04	0.58
11.	0.38	0.50	0.40	0.26	0.77	0.34	0.82	0.29	1.39	0.38	3.02	0.65
12.	0.35	0.85	0.40	0.24	0.56	0.33	0.64	0.55	1.15	0.34	2.02	1.02
13.	0.28	0.71	0.39	0.23	0.50	0.35	0.55	0.34	0.74	0.42	1.24	0.85
14.	0.26	0.63	0.33	0.22	0.45	0.33	0.49	0.30	0.56	0.35	0.92	0.67
15.	0.27	0.85	0.34	0.20	0.59	0.34	0.42	0.25	0.53	0.34	0.80	0.57
16.	0.28	0.63	0.31	0.19	0.67	0.30	0.35	0.25	0.44	0.33	0.68	0.54
17.	0.25	0.51	0.29	0.20	0.60	0.28	0.33	0.36	0.42	0.34	0.65	0.44
18.	0.25	0.43	0.34	0.21	0.57	0.29	0.29	0.28	0.51	0.41	0.64	0.37
19.	2.52	0.45	0.46	0.22	0.46	0.29	0.30	0.28	0.42	0.47	0.60	0.34
20.	1.13	0.41	0.51	0.22	0.42	0.31	0.28	0.33	0.35	0.60	0.54	0.32
21.	0.76	0.39	0.51	0.22	0.35	0.60	0.40	0.32	0.31	0.67	0.52	0.31
22.	0.58	0.38	0.49	0.20	0.34	0.49	0.29	0.27	0.30	0.59	0.48	0.29
23.	0.58	0.34	0.56	0.21	0.38	0.43	0.27	0.26	0.32	0.63	0.50	0.30
24.	0.50	0.33	0.76	0.21	0.34	0.33	0.30	0.25	0.37	0.73	0.62	0.28
25.	0.47	0.36	1.01	0.22	0.32	0.56	0.40	0.24	0.44	0.52	0.79	0.31
26.	0.42	0.41	0.79	0.20	0.40	0.90	0.28	0.22	0.42	0.46	0.92	0.31
27.	0.40	0.86	0.68	0.19	0.39	0.44	0.25	0.23	0.60	0.41	0.68	0.30
28.	0.35	1.34	0.60	0.19	0.35	0.32	0.23	0.25	0.43	0.34	0.56	0.23
29.	0.47		0.48	0.18	1.27	0.31	0.27	0.35	0.47	0.37	0.50	0.23
30.	0.64		0.46	0.19	1.80	0.32	0.76	0.44	0.35	0.38	0.60	0.19
31.	0.62		0.43		0.69		0.30	0.33		0.40		0.19
	Extremwerte in m³/s											
am	22.	19.	13.	14.	22.	21.	25.	26.	27.	09.	27.	31.
NQ	0.08	0.06	0.06	0.05	0.06	0.05	0.07	0.09	0.09	0.10	0.12	0.05
HQ	6.71	2.93	2.95	1.79	6.70	2.74	2.70	2.14	9.84	2.57	7.47	1.77
am	19.	06.	04.	14.	09.	21.	10.	30.	06.	03.	11.	08.
	Monatsmittel in m³/s(MQ),l/s.km²(Mq) bzw.Monatssummen in mm (h_A)											
MQ	0.58	0.61	0.60	0.24	0.68	0.44	0.48	0.29	0.88	0.42	0.79	0.50
Mq	18.9	20.0	19.9	7.89	22.3	14.4	15.9	9.67	28.8	13.9	26.0	16.6
h_A	51	48	53	20	60	37	43	26	75	37	67	43

Reihe: 2002-2006 **Mittlere Monatsmittel in m³/s (MQ),l/s.km²(Mq) bzw. -summen in mm (h_A)**

MQ	0.60	0.53	0.87	0.61	0.44	0.49	0.42	0.69	0.36	0.45	0.53	0.48
Mq	19.8	17.4	28.8	20.1	14.6	16.1	13.8	22.8	11.7	14.8	17.4	15.7
h_A	53	42	77	52	39	42	37	61	30	40	45	41

Reihe: 1976-2007 **Mittlere Monatsmittel mit Extremwerten in m³/s**

NQ	.007	0.05	.043	.048	.026	0.05	0.05	.032	.050	.016	.025	.014
NQ_T	0.06	0.09	0.13	0.17	0.15	0.09	0.11	.051	0.10	0.12	0.12	0.07
MNQ_T	0.28	0.30	0.34	0.33	0.27	0.26	0.24	0.23	0.24	0.25	0.30	0.30
NMQ	0.14	0.33	0.36	0.24	0.22	0.19	0.21	0.19	0.19	0.22	0.24	0.19
MQ	0.53	0.58	0.70	0.58	0.47	0.48	0.47	0.48	0.45	0.42	0.51	0.58
HMQ	1.06	1.14	1.49	1.19	0.92	0.72	1.03	1.37	0.88	0.76	1.03	1.15
MHQ	2.99	3.34	4.10	2.62	3.22	3.70	5.16	5.42	3.36	2.61	2.93	3.49
HQ	9.30	13.3	13.4	8.14	7.50	13.4	35.5	27.8	9.84	6.34	9.68	10.2

Jahreswerte in m³/s (Q),l/s.km²(Mq), mm (h_A)

	Berichtsjahr			Reihe: 2002 - 2006			Reihe: 1976 - 2007		
NQ	0.05	31.12.		.033	26.08.2002		.007	25.01.1985	
NQ_T	0.18	29.04.					.051	14.08.1985	
$MJNQ_T$							0.17		
NJMQ							0.34		1984
MQ,Mq,h_A	0.54	17.8	562	0.54	17.8	561	0.52	17.2	542
HJMQ							0.70		2002
MJHQ							11.1		
HQ	9.84	06.09.		27.8	12.08.2002		35.5	07.07.1983	

NNQ seit 1976: .007 25.01.1985 **HHQ seit** 1976: 35.5 07.07.1983

Berichtsjahr(J) Überschreitungsdauer der Abflüsse in Tagen Reihe(R): 2002-2006

m³/s	Tage(J)	Tage(R)	m³/s	Tage(J)	Tage(R)	m³/s	Tage(J)	Tage(R)	m³/s	Tage(J)	Tage(R)
10000			500			20.0			1.00	28	30.6
8000			350			16.0			0.80	46	45.0
6000			250			12.0			0.60	95	78.4
4000			180			9.00		0.2	0.40	200	175.4
3000			140			7.00		0.2	0.30	290	261.0
2000			100			5.00	1	1.6	0.20	354	350.4
1600			80.0			3.50	3	3.0	0.10	365	365.2
1200			60.0			2.50	5	6.6	0.06		
900			40.0			1.80	8	10.0	0.03		
700			30.0			1.40	12	16.2	0.00		

Im Jän nach ergänzten Wasserständen ermittelt

Nr. 228 Altheim
Mühlheimer Ache

Mst.Nr. 206748 Art: Schreibpegel Einzugsgebiet: 193.0 km²

Monat	I	II	III	IV	V	VI	VII	VIII	IX	X	XI	XII
Tag	Tägliche Abflüsse 2007 in m³/s											
1.	2.79	3.20	7.96	1.57	1.13	2.46	1.30	1.40	2.06	1.37	1.49	2.59
2.	3.26	2.94	9.15	1.50	1.15	5.01	1.33	1.33	2.23	1.28	1.50	3.03
3.	3.12	3.03	8.77	1.54	1.19	2.88	1.52	1.65	1.56	1.26	1.50	3.91
4.	2.71	2.73	6.47	1.52	1.19	2.25	2.83	1.41	2.17	1.66	1.73	4.30
5.	2.47	2.38	3.89	1.47	1.16	1.92	2.58	1.27	2.60	1.53	1.69	3.51
6.	2.51	4.65	3.22	1.41	3.33	1.77	3.34	1.23	39.2	1.38	1.94	3.21
7.	2.55	5.06	2.80	1.39	2.43	1.61	1.97	1.20	34.0	1.26	4.25	3.68
8.	2.27	3.64	3.10	1.38	2.09	1.45	1.56	1.21	8.41	1.21	5.37	5.18
9.	3.16	3.10	2.80	1.36	13.9	1.37	2.44	1.29	8.27	1.09	3.90	4.16
10.	3.42	2.81	2.54	1.33	7.52	1.37	5.05	1.63	4.88	1.15	5.70	3.55
11.	2.43	2.65	2.46	1.29	2.82	1.50	3.83	1.53	6.05	1.19	21.5	3.53
12.	2.29	4.10	2.25	1.28	1.95	1.45	2.67	2.00	5.20	1.18	14.7	7.39
13.	2.00	4.75	2.08	1.32	1.62	1.47	2.52	1.62	3.35	1.16	6.85	9.21
14.	1.72	3.98	1.96	1.38	1.43	1.31	1.84	1.45	2.48	1.16	5.49	5.51
15.	1.64	4.44	1.86	1.37	1.49	1.25	1.54	1.30	1.97	1.17	4.79	3.90
16.	1.64	4.17	1.79	1.42	2.36	1.32	1.36	1.24	1.74	1.18	3.72	3.20
17.	1.63	3.27	1.73	1.41	1.76	1.21	1.25	1.71	1.55	1.25	3.13	2.75
18.	1.62	2.91	1.70	1.42	1.77	1.16	1.21	1.56	1.78	1.33	2.80	2.48
19.	22.2	2.71	2.13	1.41	1.46	1.12	2.47	1.35	1.97	1.66	2.58	2.27
20.	9.15	2.62	2.36	1.39	1.29	1.08	1.48	1.44	1.59	2.24	2.31	2.12
21.	4.80	2.42	2.74	1.36	1.17	1.60	1.96	1.46	1.42	2.39	2.17	1.97
22.	3.60	2.21	2.72	1.35	1.09	1.40	1.45	1.31	1.30	2.60	2.02	1.80
23.	3.47	2.17	2.66	1.33	1.19	1.59	1.34	1.24	1.23	2.61	1.90	1.67
24.	3.45	2.10	3.60	1.32	1.16	1.28	1.35	1.25	1.17	3.83	2.17	1.62
25.	2.97	2.06	3.76	1.37	1.01	1.84	1.71	1.18	1.61	2.47	2.59	1.61
26.	2.65	2.29	3.20	1.31	1.16	2.81	1.34	1.14	1.56	2.02	3.99	1.58
27.	2.33	4.46	2.61	1.28	1.05	1.65	1.27	1.17	2.02	1.83	2.95	1.51
28.	2.31	8.91	2.25	1.24	1.22	1.48	1.24	1.20	1.71	1.74	2.44	1.47
29.	3.74		2.02	1.21	3.50	1.37	1.38	1.46	1.80	1.67	2.06	1.42
30.	5.14		1.85	1.15	8.74	1.30	2.65	1.87	1.48	1.57	2.27	1.43
31.	3.81		1.67		3.33		1.62	1.56		1.56		1.60
	Extremwerte in m³/s											
am	16.	24.	31.	12.	27.	21.	01.	29.	24.	08.	03.	29.
NQ	1.51	1.99	1.59	0.97	0.90	1.02	0.99	0.90	0.87	0.77	1.41	1.32
HQ	57.6	12.9	20.5	1.75	20.9	9.40	8.50	2.46	81.2	4.88	52.3	11.3
am	19.	28.	03.	12.	09.	02.	10.	12.	06.	24.	11.	12.
	Monatsmittel in m³/s(MQ),l/s.km²(Mq) bzw.Monatssummen in mm (h_A)											
MQ	3.64	3.42	3.23	1.37	2.50	1.71	1.98	1.41	4.94	1.65	4.05	3.13
Mq	18.9	17.7	16.7	7.10	13.0	8.86	10.3	7.29	25.6	8.53	21.0	16.2
h_A	51	43	45	18	35	23	27	20	66	23	54	42

Reihe: 2002-2006 **Mittlere Monatsmittel in m³/s (MQ),l/s.km²(Mq) bzw. -summen in mm (h_A)**

MQ	4.23	4.08	5.96	3.38	2.44	2.71	2.42	4.42	1.91	2.64	3.20	2.89
Mq	21.9	21.2	30.9	17.5	12.7	14.1	12.5	22.9	9.89	13.7	16.6	15.0
h_A	59	51	83	45	34	36	34	61	26	37	43	39

Reihe: 1987-2007 **Mittlere Monatsmittel mit Extremwerten in m³/s**

NQ	0.76	0.78	1.30	0.97	0.72	0.76	0.63	0.41	0.55	0.76	0.97	0.70
NQ_T	0.96	0.86	1.48	1.15	0.81	0.82	0.77	0.59	0.72	0.88	1.12	0.98
MNQ_T	1.69	1.82	2.00	1.87	1.49	1.40	1.28	1.25	1.37	1.47	1.81	1.67
NMQ	1.55	2.02	2.57	1.37	1.33	1.48	1.29	1.01	1.19	1.35	1.50	1.81
MQ	3.40	3.83	5.06	3.38	2.69	2.69	2.73	2.88	2.71	2.63	3.32	4.04
HMQ	6.89	9.95	11.8	8.72	6.94	4.60	7.63	9.86	6.22	5.48	7.21	8.53
MHQ	23.1	30.7	38.9	19.4	19.7	20.7	29.1	32.6	21.0	19.8	18.6	32.5
HQ	61.8	123	89.0	104	86.9	63.1	128	181	82.9	89.0	52.3	100

Jahreswerte in m³/s (Q),l/s.km²(Mq), mm (h_A)

	Berichtsjahr			Reihe: 2002 - 2006			Reihe: 1987 - 2007		
NQ	0.77	08.10.		0.45	15.08.2003		0.41	06.08.1994	
NQ_T	1.01	25.05.					0.59	14.08.2003	
$MJNQ_T$							1.03		
NJMQ							2.44		2003
MQ,Mq,h_A	2.74	14.2	449	3.37	17.5	551	3.28	17.0	536
HJMQ							4.26		2002
MJHQ							87.0		
HQ	81.2	06.09.		181	12.08.2002		181	12.08.2002	

NNQ seit 1987: 0.41 06.08.1994 **HHQ seit** 1987: 181 12.08.2002

Berichtsjahr(J) Überschreitungsdauer der Abflüsse in Tagen Reihe(R): 2002-2006

m³/s	Tage(J)	Tage(R)	m³/s	Tage(J)	Tage(R)	m³/s	Tage(J)	Tage(R)	m³/s	Tage(J)	Tage(R)
10000			500			20.0	4	5.6	1.00	365	358.6
8000			350			16.0	4	7.4	0.80		363.2
6000			250			12.0	6	11.2	0.60		365.0
4000			180			9.00	9	16.4	0.40		365.2
3000			140			7.00	17	24.6	0.30		
2000			100			5.00	30	40.8	0.20		
1600			80.0		0.2	3.50	62	76.8	0.10		
1200			60.0		0.4	2.50	120	135.6	0.06		
900			40.0		1.6	1.80	186	253.4	0.03		
700			30.0	2	2.8	1.40	273	331.6	0.00		

Im Jän,Mrz,Apr,Dez nach ergänzten Wasserständen ermittelt

Abflüsse

Nr. 230 Bauerding Lochbach

Mst.Nr. 204701 Art: Schreibpegel Einzugsgebiet: 74.6 km²

Monat	I	II	III	IV	V	VI	VII	VIII	IX	X	XI	XII
Tag	Tägliche Abflüsse 2007 in m³/s											
1.	0.62	0.55	1.57	0.43	0.40	0.80	0.35	0.25	0.47	0.30	0.30	0.62
2.	0.73	0.49	2.21	0.42	0.36	1.08	0.34	0.25	0.39	0.29	0.30	0.79
3.	0.72	0.54	3.77	0.42	0.45	0.69	0.42	0.30	0.34	0.23	0.31	1.08
4.	0.61	0.44	2.13	0.42	0.38	0.55	0.72	0.24	0.40	0.20	0.32	0.93
5.	0.58	0.37	1.15	0.42	0.35	0.48	0.72	0.23	0.55	0.33	0.35	0.72
6.	0.69	0.93	1.04	0.41	0.80	0.43	0.72	0.20	3.16	0.38	0.38	0.63
7.	0.74	1.14	0.84	0.37	0.68	0.37	0.49	0.19	5.26	0.34	0.97	0.85
8.	0.53	0.72	0.95	0.37	0.69	0.32	0.42	0.19	2.98	0.25	1.10	1.27
9.	1.09	0.61	0.90	0.37	3.44	0.32	0.62	0.24	2.06	0.25	0.82	1.09
10.	1.17	0.54	0.77	0.37	2.12	0.32	1.16	0.30	1.82	0.24	1.60	0.89
11.	0.63	0.42	0.75	0.37	0.76	0.33	0.99	0.33	1.81	0.25	5.66	0.82
12.	0.59	0.80	0.72	0.37	0.45	0.32	0.71	0.37	1.18	0.23	5.11	1.73
13.	0.52	0.84	0.66	0.36	0.68	0.33	0.61	0.35	0.77	0.24	2.15	1.79
14.	0.39	0.66	0.60	0.37	0.64	0.32	0.47	0.34	0.56	0.25	1.47	1.29
15.	0.39	0.87	0.54	0.39	0.64	0.29	0.35	0.26	0.43	0.24	1.28	0.98
16.	0.38	0.74	0.53	0.37	0.66	0.29	0.26	0.24	0.39	0.23	0.97	0.68
17.	0.38	0.54	0.53	0.36	0.43	0.31	0.28	0.36	0.30	0.23	0.68	0.61
18.	0.34	0.42	0.54	0.36	0.41	0.31	0.29	0.34	0.33	0.22	0.62	0.49
19.	5.41	0.36	0.65	0.36	0.37	0.28	0.74	0.30	0.39	0.28	0.52	0.37
20.	2.29	0.35	0.72	0.38	0.34	0.28	0.41	0.34	0.30	0.44	0.49	0.28
21.	1.10	0.30	0.77	0.38	0.31	0.45	0.90	0.30	0.21	0.50	0.49	0.23
22.	0.72	0.30	0.74	0.37	0.32	0.59	0.49	0.29	0.15	0.54	0.44	0.21
23.	0.79	0.30	0.68	0.36	0.33	0.49	0.37	0.29	0.26	0.55	0.42	0.19
24.	0.71	0.29	0.74	0.36	0.29	0.38	0.31	0.25	0.20	0.87	0.52	0.19
25.	0.56	0.26	0.82	0.36	0.28	0.55	0.37	0.24	0.20	0.56	0.98	0.18
26.	0.49	0.30	0.78	0.36	0.32	0.96	0.29	0.24	0.40	0.43	1.11	0.18
27.	0.43	0.65	0.72	0.30	0.32	0.55	0.25	0.23	0.69	0.37	0.67	0.18
28.	0.38	1.96	0.67	0.37	0.40	0.48	0.20	0.25	0.53	0.35	0.56	0.19
29.	0.85		0.61	0.40	1.16	0.38	0.23	0.31	0.54	0.35	0.44	0.19
30.	1.02		0.55	0.40	2.77	0.40	0.41	0.40	0.37	0.35	0.48	0.24
31.	0.70		0.52		1.03		0.28	0.35		0.33		0.19
	Extremwerte in m³/s											
am	18.	25.	31.	27.	21.	20.	29.	07.	25.	04.	04.	31.
NQ	0.30	0.25	0.46	0.23	0.16	0.27	0.17	0.18	0.10	0.12	0.27	0.18
HQ	11.0	2.57	7.42	0.47	4.54	2.07	1.83	0.44	8.27	1.04	12.2	2.38
am	19.	28.	03.	14.	09.	01.	10.	12.	07.	24.	11.	12.
	Monatsmittel in m³/s(MQ),l/s.km²(Mq) bzw.Monatssummen in mm (h_A)											
MQ	0.86	0.60	0.94	0.38	0.73	0.45	0.49	0.28	0.91	0.34	1.05	0.65
Mq	11.5	8.00	12.6	5.06	9.76	6.10	6.55	3.80	12.3	4.59	14.1	8.68
h_A	31	19	34	13	26	16	18	10	32	12	36	23

Reihe: 2002-2006	Mittlere Monatsmittel in m³/s (MQ),l/s.km²(Mq) bzw. -summen in mm (h_A)											
MQ	1.02	1.17	1.59	0.80	0.54	0.72	0.60	1.34	0.47	0.83	1.03	0.69
Mq	13.6	15.7	21.3	10.8	7.29	9.60	8.06	17.9	6.31	11.1	13.8	9.26
h_A	37	38	57	28	20	25	22	48	16	30	36	24
Reihe: 1983-2007	**Mittlere Monatsmittel mit Extremwerten in m³/s**											
NQ	0.08	0.18	0.22	.004	0.06	.013	.000	.000	.000	0.06	.000	.049
NQ_T	0.20	0.23	0.23	.014	0.10	0.11	0.07	0.11	0.08	0.09	0.22	0.05
MNQ_T	0.36	0.38	0.40	0.33	0.30	0.27	0.24	0.26	0.26	0.31	0.38	0.35
NMQ	0.36	0.29	0.40	0.30	0.23	0.21	0.15	0.18	0.21	0.30	0.29	0.35
MQ	0.77	0.87	1.05	0.65	0.58	0.58	0.57	0.72	0.53	0.56	0.74	0.84
HMQ	1.70	2.16	3.11	1.85	1.62	1.33	1.97	2.78	1.06	1.33	1.97	1.95
MHQ	4.65	6.40	7.26	3.06	4.50	3.72	4.94	7.06	2.71	2.98	3.15	5.50
HQ	15.6	29.9	26.0	18.1	25.2	13.9	25.5	52.0	10.6	10.9	12.2	18.0

Jahreswerte in m³/s (Q),l/s.km²(Mq), mm (h_A)									
	Berichtsjahr			Reihe: 2002 - 2006			Reihe: 1983 - 2007		
NQ	0.10	25.09.		.004	21.04.2004		.000	01.08.1994	
NQ_T	0.15	22.09.					.014	20.04.2004	
$MJNQ_T$							0.19		
NJMQ							0.48		1984
MQ,Mq,h_A	0.64	8.58	270	0.90	12.1	382	0.70	9.45	298
HJMQ							1.08		2006
MJHQ							18.4		
HQ	12.2	11.11.		30.6	12.08.2002		52.0	03.08.1991	
NNQ seit 1982:	.000	01.08.1994		**HHQ seit** 1982:	52.0	03.08.1991			

Berichtsjahr(J)	Überschreitungsdauer der Abflüsse in Tagen		Reihe(R): 2002-2006								
m³/s	Tage(J)	Tage(R)	m³/s	Tage(J)	Tage(R)	m³/s	Tage(J)	Tage(R)	m³/s	Tage(J)	Tage(R)
10000			500			20.0		0.2	1.00	42	77.2
8000			350			16.0		0.2	0.80	66	101.2
6000			250			12.0		1.0	0.60	123	151.6
4000			180			9.00		2.2	0.40	200	251.8
3000			140			7.00		3.2	0.30	300	310.8
2000			100			5.00	4	6.6	0.20	354	352.0
1600			80.0			3.50	5	13.6	0.10	365	361.8
1200			60.0			2.50	9	21.6	0.06		364.4
900			40.0			1.80	18	34.4	0.03		365.0
700			30.0			1.40	23	50.0	0.00		365.2

Im Jän,Feb,Mrz,Apr,Mai,Jun,Jul,Aug,Sep,Okt,Nov,Dez n.erg.W.erm.

Nr. 231 Mamling Ach

Mst.Nr. 204719 Art: Schreibpegel Einzugsgebiet: 314.9 km²

Monat	I	II	III	IV	V	VI	VII	VIII	IX	X	XI	XII
Tag	Tägliche Abflüsse 2007 in m³/s											
1.	4.66	5.54	8.29	3.50	3.23	3.96	2.82	2.84	3.02	2.79	2.54	4.39
2.	5.79	5.27	11.2	3.51	3.18	5.61	2.86	2.82	3.17	2.75	2.54	4.78
3.	5.63	5.27	10.6	3.44	3.33	4.32	2.97	2.94	2.86	2.72	2.55	5.56
4.	5.11	5.09	8.86	3.42	3.31	3.90	3.69	2.85	3.07	2.90	2.62	5.92
5.	4.81	4.90	5.66	3.33	3.08	3.67	3.59	2.68	3.18	2.86	2.60	5.52
6.	4.81	6.49	4.62	3.25	4.55	3.56	4.74	2.57	33.1	2.74	2.62	5.29
7.	4.92	6.95	4.27	3.28	4.18	3.44	3.77	2.55	31.5	2.66	3.45	5.81
8.	4.57	5.79	4.47	3.30	3.86	3.33	3.17	2.67	7.73	2.62	4.60	7.07
9.	5.41	5.45	4.22	3.27	13.4	3.27	3.62	2.69	7.24	2.59	3.65	6.11
10.	5.83	5.05	4.19	3.25	9.82	3.32	5.76	2.89	5.16	2.58	5.28	5.64
11.	4.87	4.98	4.30	3.24	4.59	3.37	4.59	2.83	5.76	2.57	20.4	5.50
12.	4.56	6.19	4.22	3.17	3.86	3.30	3.52	2.97	5.16	2.57	17.2	9.08
13.	4.38	6.41	4.02	3.19	3.70	3.18	3.51	2.88	3.99	2.58	8.48	11.3
14.	4.16	5.70	3.85	3.20	3.56	3.07	3.17	2.84	3.47	2.52	7.10	6.97
15.	4.04	5.98	3.78	3.17	3.60	3.04	3.01	2.78	3.20	2.52	6.46	5.26
16.	3.98	5.68	3.73	3.17	4.12	3.02	2.90	2.76	3.15	2.52	5.32	4.62
17.	3.95	5.11	3.70	3.17	3.65	2.95	2.82	2.99	3.10	2.52	4.71	4.19
18.	3.93	4.85	3.72	3.20	3.68	2.94	2.79	2.90	3.21	2.51	4.47	3.89
19.	24.5	4.67	3.96	3.19	3.46	2.92	4.08	2.80	3.40	2.58	4.28	3.73
20.	12.5	4.53	4.10	3.19	3.38	2.90	3.04	2.84	3.33	2.73	4.11	3.59
21.	7.64	4.55	4.34	3.18	3.35	3.23	3.85	2.88	3.25	2.76	4.01	3.53
22.	6.38	4.43	4.25	3.13	3.30	3.08	3.03	2.79	3.12	2.81	3.91	3.46
23.	6.23	4.37	4.23	3.18	3.37	3.24	2.91	2.76	3.03	2.83	3.85	3.40
24.	5.89	4.34	4.73	3.25	3.42	3.00	2.85	2.75	3.02	3.45	4.09	3.40
25.	5.47	4.31	4.79	3.43	3.29	3.49	3.03	2.72	3.50	2.96	4.36	3.42
26.	5.17	4.38	4.39	3.14	3.39	4.18	2.84	2.69	3.53	2.78	5.39	3.39
27.	4.99	5.60	4.01	3.35	3.29	3.30	2.77	2.68	3.40	2.70	4.58	3.37
28.	4.95	8.95	3.88	3.28	3.43	3.10	2.76	2.66	3.02	2.66	4.15	3.34
29.	5.95		3.67	3.31	4.66	3.04	2.83	2.78	3.10	2.62	3.90	3.31
30.	7.13		3.53	3.27	8.56	3.00	3.45	2.99	2.88	2.60	4.08	3.31
31.	6.03		3.52		4.61		2.96	2.82		2.59		3.44
	Extremwerte in m³/s											
am	01.	26.	31.	26.	05.	21.	08.	07.	01.	08.	02.	29.
NQ	3.59	4.17	3.37	2.92	2.90	2.78	2.63	2.32	2.71	2.47	2.49	3.21
HQ	62.5	11.7	21.6	4.48	21.6	8.04	8.04	3.29	77.9	3.90	49.4	13.5
am	19.	28.	03.	20.	10.	02.	10.	30.	06.	24.	11.	13.
	Monatsmittel in m³/s(MQ),l/s.km²(Mq) bzw.Monatssummen in mm (h_A)											
MQ	6.07	5.39	4.87	3.27	4.33	3.39	3.34	2.79	5.65	2.70	5.24	4.89
Mq	19.3	17.1	15.5	10.4	13.7	10.8	10.6	8.87	18.0	8.56	16.6	15.5
h_A	52	41	41	27	37	28	28	24	47	23	43	40

Reihe: 2002-2006	Mittlere Monatsmittel in m³/s (MQ),l/s.km²(Mq) bzw. -summen in mm (h_A)											
MQ	6.15	5.93	7.93	4.75	3.85	4.22	3.90	6.32	3.52	4.44	4.70	4.55
Mq	19.5	18.8	25.2	15.1	12.2	13.4	12.4	20.1	11.2	14.1	14.9	14.5
h_A	52	46	67	39	33	35	33	54	29	38	39	37
Reihe: 1976-2007	**Mittlere Monatsmittel mit Extremwerten in m³/s**											
NQ	1.94	2.19	2.19	2.41	2.20	1.94	1.65	1.86	2.02	2.31	2.31	2.10
NQ_T	2.15	2.71	2.76	2.62	2.25	1.95	1.76	1.93	2.10	2.40	2.38	2.59
MNQ_T	3.49	3.56	3.79	3.69	3.23	3.09	2.94	2.97	3.09	3.10	3.44	3.61
NMQ	3.24	3.23	3.07	2.98	2.63	2.89	2.58	2.44	2.79	2.70	2.74	3.23
MQ	5.80	6.29	6.74	5.51	4.59	4.64	4.67	5.09	4.45	4.28	5.05	6.14
HMQ	13.3	12.9	17.4	12.8	10.2	7.05	11.3	13.6	9.21	8.12	9.44	11.8
MHQ	30.9	37.8	38.1	20.5	22.8	23.4	33.9	37.0	23.2	17.9	20.7	35.1
HQ	124	160	137	127	131	64.9	164	206	103	71.5	81.2	127

Jahreswerte in m³/s (Q),l/s.km²(Mq), mm (h_A)									
	Berichtsjahr			Reihe: 2002 - 2006			Reihe: 1976 - 2007		
NQ	2.32	07.08.		2.45	14.08.2003		1.65	03.07.1976	
NQ_T	2.51	18.10.					1.76	18.07.1976	
$MJNQ_T$							2.60		
NJMQ							4.09		2003
MQ,Mq,h_A	4.32	13.7	433	5.02	15.9	503	5.27	16.7	527
HJMQ							6.95		1981
MJHQ							98.3		
HQ	77.9	06.09.		206	12.08.2002		206	12.08.2002	
NNQ seit 1976:	1.65	03.07.1976		**HHQ seit** 1976:	206	12.08.2002			

Berichtsjahr(J)	Überschreitungsdauer der Abflüsse in Tagen		Reihe(R): 2002-2006								
m³/s	Tage(J)	Tage(R)	m³/s	Tage(J)	Tage(R)	m³/s	Tage(J)	Tage(R)	m³/s	Tage(J)	Tage(R)
10000			500			20.0	4	6.2	1.00		
8000			350			16.0	5	9.0	0.80		
6000			250			12.0	7	14.8	0.60		
4000			180			9.00	12	25.2	0.40		
3000			140			7.00	23	39.4	0.30		
2000			100		0.2	5.00	71	81.6	0.20		
1600			80.0		0.2	3.50	180	211.8	0.10		
1200			60.0		0.6	2.50	365	365.2	0.06		
900			40.0		2.0	1.80			0.03		
700			30.0	2	2.8	1.40			0.00		

Im Mai,Jun,Jul,Aug,Sep nach ergänzten Wasserständen ermittelt

Nr. 232 Danner Antiesen

Mst.Nr. 206805 Art: Schreibpegel Einzugsgebiet: 55.6 km²

Monat	I	II	III	IV	V	VI	VII	VIII	IX	X	XI	XII
Tag	Tägliche Abflüsse 2007 in m³/s											
1.	1.12	1.22	2.57	0.60	0.39	0.73	0.24	0.21	0.24	0.31	0.32	0.85
2.	1.07	1.03	2.96	0.58	0.39	0.89	0.26	0.22	0.30	0.31	0.31	0.94
3.	0.90	1.06	2.73	0.59	0.40	0.48	0.32	0.38	0.23	0.29	0.31	1.10
4.	0.72	0.85	1.98	0.57	0.39	0.39	0.64	0.23	0.32	0.39	0.36	1.11
5.	0.58	0.77	1.23	0.55	0.43	0.34	0.39	0.21	0.30	0.36	0.33	1.00
6.	0.65	1.61	1.03	0.54	0.64	0.32	0.49	0.19	4.74	0.32	0.41	1.00
7.	0.66	1.44	0.93	0.53	0.47	0.30	0.30	0.18	4.80	0.30	0.96	1.13
8.	0.54	1.05	1.35	0.51	0.68	0.28	0.26	0.20	1.33	0.29	1.12	1.58
9.	0.85	0.94	1.05	0.51	2.65	0.27	0.41	0.22	1.33	0.28	0.86	1.14
10.	0.82	0.82	0.96	0.50	1.48	0.40	0.61	0.28	0.84	0.28	1.32	0.96
11.	0.61	0.77	0.90	0.50	0.69	0.34	0.51	0.26	1.42	0.28	4.91	1.00
12.	0.55	1.14	0.82	0.49	0.53	0.32	0.44	0.30	1.21	0.27	3.18	1.65
13.	0.50	1.27	0.77	0.50	0.48	0.32	0.43	0.23	0.73	0.28	1.70	1.79
14.	0.46	1.18	0.73	0.49	0.47	0.27	0.30	0.21	0.57	0.27	1.40	1.40
15.	0.44	1.49	0.71	0.46	0.53	0.27	0.26	0.19	0.48	0.27	1.20	1.08
16.	0.42	1.19	0.69	0.45	0.62	0.29	0.24	0.19	0.44	0.27	0.96	0.92
17.	0.41	0.93	0.67	0.45	0.50	0.25	0.22	0.26	0.40	0.27	0.82	0.82
18.	0.40	0.83	0.66	0.45	0.49	0.25	0.21	0.24	0.46	0.28	0.74	0.77
19.	8.77	0.76	0.79	0.44	0.41	0.25	0.23	0.21	0.47	0.46	0.70	0.70
20.	3.53	0.72	0.86	0.43	0.38	0.24	0.21	0.24	0.38	0.44	0.66	0.65
21.	1.70	0.69	1.00	0.42	0.37	0.40	0.27	0.22	0.35	0.44	0.62	0.64
22.	1.25	0.66	0.96	0.42	0.36	0.30	0.22	0.20	0.34	0.44	0.58	0.60
23.	1.14	0.64	0.89	0.41	0.36	0.29	0.20	0.19	0.33	0.64	0.57	0.57
24.	1.03	0.62	1.48	0.42	0.35	0.24	0.24	0.20	0.32	1.04	0.61	0.55
25.	0.85	0.63	1.40	0.42	0.34	0.35	0.25	0.18	0.41	0.61	0.70	0.55
26.	0.76	0.73	1.01	0.40	0.34	0.56	0.20	0.16	0.37	0.48	0.95	0.54
27.	0.72	1.53	0.83	0.40	0.33	0.29	0.19	0.17	0.42	0.42	0.74	0.52
28.	0.69	2.54	0.74	0.40	0.35	0.28	0.19	0.17	0.37	0.38	0.66	0.50
29.	1.12		0.70	0.40	0.48	0.26	0.25	0.24	0.35	0.37	0.60	0.50
30.	1.73		0.66	0.39	0.52	0.25	0.42	0.31	0.32	0.35	0.76	0.53
31.	1.37		0.63		0.36		0.24	0.23		0.35		0.53
	Extremwerte in m³/s											
am	18.	25.	31.	29.	26.	14.	28.	27.	03.	12.	01.	29.
NQ	0.27	0.61	0.61	0.38	0.23	0.15	0.16	0.15	0.19	0.23	0.29	0.50
HQ	25.0	4.45	6.49	0.61	3.95	3.18	0.97	0.65	9.54	1.50	9.86	2.19
am	19.	28.	03.	01.	09.	01.	09.	03.	07.	24.	11.	12.
	Monatsmittel in m³/s(MQ),l/s.km²(Mq) bzw.Monatssummen in mm (h_A)											
MQ	1.17	1.04	1.12	0.47	0.55	0.35	0.31	0.22	0.82	0.38	0.98	0.89
Mq	21.1	18.7	20.1	8.53	9.97	6.24	5.60	4.03	14.7	6.82	17.6	16.0
h_A	56	45	54	22	27	16	15	11	38	18	46	42

Reihe: 2002-2006	Mittlere Monatsmittel in m³/s (MQ),l/s.km²(Mq) bzw. -summen in mm (h_A)											
MQ	1.04	1.05	1.54	0.98	0.63	0.68	0.59	1.12	0.54	0.62	0.71	0.66
Mq	18.6	19.0	27.6	17.7	11.4	12.2	10.7	20.2	9.77	11.2	12.8	11.9
h_A	50	46	74	46	30	32	29	54	25	30	33	31
Reihe: 1991-2007	**Mittlere Monatsmittel mit Extremwerten in m³/s**											
NQ	0.20	0.28	0.25	0.25	0.23	0.14	0.16	0.13	0.10	0.16	0.15	0.15
NQ_T	0.21	0.35	0.26	0.31	0.24	0.20	0.17	0.14	0.13	0.17	0.21	0.19
MNQ_T	0.47	0.52	0.54	0.56	0.42	0.36	0.30	0.28	0.32	0.34	0.41	0.42
NMQ	0.50	0.52	0.59	0.39	0.34	0.32	0.28	0.20	0.22	0.28	0.24	0.26
MQ	0.89	0.96	1.34	0.96	0.70	0.64	0.63	0.73	0.61	0.60	0.72	0.90
HMQ	1.84	2.14	2.74	2.39	2.04	1.21	1.91	3.03	1.41	1.33	1.77	1.58
MHQ	6.04	6.39	9.11	4.46	4.50	7.91	6.49	8.97	4.28	4.34	4.08	6.83
HQ	25.0	31.2	22.3	22.9	18.9	44.3	35.6	54.8	19.6	15.3	16.5	23.7

Jahreswerte in m³/s (Q),l/s.km²(Mq), mm (h_A)	Berichtsjahr			Reihe: 2002 - 2006			Reihe: 1991 - 2007		
NQ	0.15	14.06.		0.13	13.08.2003		0.10	28.09.1992	
NQ_T	0.16	26.08.					0.13	28.09.1992	
$MJNQ_T$							0.24		
NJMQ							0.56		2003
MQ,Mq,h_A	0.69	12.4	391	0.85	15.3	483	0.81	14.5	458
HJMQ							1.19		2002
MJHQ							23.4		
HQ	25.0	19.01.		54.8	12.08.2002		54.8	12.08.2002	

NNQ seit 1990: 0.10 28.09.1992 **HHQ seit** 1990: 54.8 12.08.2002

Berichtsjahr(J) Überschreitungsdauer der Abflüsse in Tagen Reihe(R): 2002-2006												
m³/s	Tage(J)	Tage(R)	m³/s	Tage(J)	Tage(R)	m³/s	Tage(J)	Tage(R)	m³/s	Tage(J)	Tage(R)	
10000			500			20.0		0.2	1.00	64	72.2	
8000			350			16.0		0.4	0.80	93	103.0	
6000			250			12.0		0.4	0.60	147	162.8	
4000			180			9.00		2.0	0.40	232	274.6	
3000			140			7.00	1	2.8	0.30	289	326.8	
2000			100			5.00	1	4.8	0.20	354	361.6	
1600			80.0			3.50	5	9.4	0.10	365	365.2	
1200			60.0			2.50	11	14.4	0.06			
900			40.0			1.80	12	26.8	0.03			
700			30.0			1.40	28	38.8	0.00			

Im Jän,Apr,Mai nach ergänzten Wasserständen ermittelt

Nr. 233 Pramet Oberach

Mst.Nr. 204727 Art: Schreibpegel Einzugsgebiet: 13.2 km²

Monat	I	II	III	IV	V	VI	VII	VIII	IX	X	XI	XII
Tag	Tägliche Abflüsse 2007 in m³/s											
1.	0.28	0.26	0.49	0.14	0.08	0.22	0.07	0.06	0.08	0.08	0.11	0.19
2.	0.20	0.24	0.51	0.13	0.08	0.25	0.08	0.08	0.07	0.08	0.11	0.20
3.	0.18	0.26	0.62	0.13	0.08	0.20	0.09	0.09	0.07	0.08	0.11	0.28
4.	0.17	0.21	0.40	0.13	0.08	0.11	0.18	0.07	0.09	0.10	0.12	0.26
5.	0.15	0.19	0.26	0.13	0.08	0.10	0.13	0.06	0.08	0.09	0.12	0.21
6.	0.15	0.37	0.22	0.12	0.13	0.09	0.15	0.06	2.92	0.09	0.14	0.20
7.	0.15	0.30	0.20	0.12	0.10	0.09	0.09	0.06	1.69	0.09	0.25	0.23
8.	0.15	0.24	0.31	0.12	0.15	0.08	0.08	0.06	0.37	0.09	0.21	0.32
9.	0.21	0.21	0.24	0.12	0.79	0.07	0.19	0.06	0.54	0.09	0.20	0.23
10.	0.18	0.20	0.21	0.11	0.28	0.13	0.25	0.07	0.27	0.08	0.29	0.20
11.	0.16	0.19	0.20	0.11	0.11	0.10	0.15	0.06	0.43	0.08	1.71	0.23
12.	0.15	0.27	0.19	0.11	0.08	0.13	0.15	0.07	0.32	0.08	0.69	0.33
13.	0.14	0.24	0.17	0.11	0.07	0.10	0.13	0.06	0.18	0.09	0.35	0.31
14.	0.13	0.23	0.16	0.11	0.07	0.08	0.09	0.06	0.14	0.08	0.29	0.26
15.	0.13	0.27	0.16	0.11	0.10	0.09	0.08	0.06	0.12	0.08	0.24	0.22
16.	0.12	0.23	0.15	0.12	0.10	0.09	0.07	0.05	0.11	0.08	0.20	0.20
17.	0.12	0.20	0.15	0.14	0.09	0.07	0.07	0.07	0.10	0.08	0.19	0.18
18.	0.12	0.19	0.15	0.14	0.09	0.07	0.07	0.06	0.12	0.09	0.18	0.17
19.	2.20	0.18	0.17	0.14	0.08	0.07	0.07	0.06	0.11	0.13	0.17	0.16
20.	0.51	0.17	0.17	0.12	0.07	0.07	0.07	0.06	0.10	0.13	0.16	0.15
21.	0.31	0.16	0.18	0.10	0.07	0.08	0.08	0.06	0.09	0.15	0.15	0.15
22.	0.24	0.16	0.18	0.10	0.07	0.09	0.07	0.06	0.09	0.13	0.14	0.14
23.	0.24	0.16	0.19	0.10	0.07	0.08	0.07	0.05	0.08	0.18	0.15	0.14
24.	0.22	0.16	0.24	0.09	0.07	0.07	0.07	.051	0.08	0.22	0.17	0.14
25.	0.19	0.15	0.26	0.09	0.08	0.11	0.08	0.05	0.10	0.14	0.21	0.14
26.	0.18	0.17	0.22	0.08	0.08	0.18	0.06	0.05	0.09	0.12	0.27	0.13
27.	0.18	0.26	0.19	0.08	0.07	0.09	0.06	0.05	0.10	0.11	0.19	0.13
28.	0.18	0.41	0.17	0.08	0.12	0.08	0.05	0.05	0.09	0.11	0.16	0.13
29.	0.21		0.15	0.08	0.15	0.07	0.07	0.07	0.09	0.10	0.15	0.12
30.	0.27		0.14	0.08	0.22	0.07	0.15	0.08	0.08	0.10	0.18	0.12
31.	0.25		0.14		0.11		0.07	0.06		0.10		0.12
	Extremwerte in m³/s											
am	19.	26.	31.	26.	28.	20.	26.	23.	01.	01.	01.	31.
NQ	0.12	0.15	0.12	0.07	0.06	0.07	.042	.050	0.05	0.08	0.10	0.12
HQ	9.50	0.61	1.61	0.16	1.20	0.93	0.51	0.19	6.57	0.33	6.11	0.48
am	19.	28.	03.	19.	09.	01.	30.	02.	07.	23.	11.	08.
	Monatsmittel in m³/s(MQ),l/s.km²(Mq) bzw.Monatssummen in mm (h_A)											
MQ	0.26	0.22	0.23	0.11	0.12	0.10	0.10	0.06	0.29	0.11	0.25	0.19
Mq	19.7	17.0	17.6	8.43	9.35	7.89	7.56	4.72	22.3	8.00	19.2	14.7
h_A	53	41	47	22	25	20	20	13	58	21	50	38

Reihe: 2002-2006	Mittlere Monatsmittel in m³/s (MQ),l/s.km²(Mq) bzw. -summen in mm (h_A)											
MQ	0.23	0.25	0.38	0.25	0.14	0.15	0.12	0.31	0.13	0.15	0.18	0.15
Mq	17.4	18.7	29.2	18.6	10.7	11.7	9.33	23.1	9.81	11.7	13.5	11.6
h_A	47	45	78	48	29	30	25	62	25	31	35	30
Reihe: 1976-2007	**Mittlere Monatsmittel mit Extremwerten in m³/s**											
NQ	.040	.032	.037	.044	.032	.031	.032	.011	.012	.021	.040	.037
NQ_T	.051	.040	0.06	0.05	.050	.033	.036	.021	.021	.021	0.05	0.05
MNQ_T	0.10	0.11	0.12	0.12	0.09	0.07	0.07	0.07	0.07	0.08	0.10	0.10
NMQ	0.09	0.06	0.08	0.08	0.08	0.06	0.07	.036	.042	0.06	0.09	0.09
MQ	0.22	0.25	0.30	0.22	0.16	0.16	0.15	0.19	0.15	0.14	0.18	0.23
HMQ	0.53	0.62	0.80	0.65	0.52	0.37	0.60	0.85	0.38	0.35	0.39	0.56
MHQ	2.28	2.73	2.88	1.39	2.05	2.98	2.66	3.85	2.00	1.15	1.35	2.29
HQ	10.9	20.1	10.3	9.16	24.4	20.9	25.0	31.9	12.1	5.63	7.46	11.8

Jahreswerte in m³/s (Q),l/s.km²(Mq), mm (h_A)	Berichtsjahr			Reihe: 2002 - 2006			Reihe: 1976 - 2007		
NQ	.042	26.07.		.032	14.08.2003		.011	14.08.1981	
NQ_T	.051	24.08.					.021	21.09.1981	
$MJNQ_T$							.051		
NJMQ							0.11		1984
MQ,Mq,h_A	0.17	13.0	410	0.21	15.6	490	0.20	14.8	466
HJMQ							0.28		1979
MJHQ							10.8		
HQ	9.50	19.01.		31.9	12.08.2002		31.9	12.08.2002	

NNQ seit 1976: .011 14.08.1981 **HHQ seit** 1976: 31.9 12.08.2002

Berichtsjahr(J) Überschreitungsdauer der Abflüsse in Tagen Reihe(R): 2002-2006												
m³/s	Tage(J)	Tage(R)	m³/s	Tage(J)	Tage(R)	m³/s	Tage(J)	Tage(R)	m³/s	Tage(J)	Tage(R)	
10000			500			20.0			1.00	4	7.6	
8000			350			16.0			0.80	4	8.8	
6000			250			12.0			0.60	7	14.4	
4000			180			9.00		0.2	0.40	14	27.0	
3000			140			7.00		0.2	0.30	24	42.8	
2000			100			5.00		0.4	0.20	85	82.2	
1600			80.0			3.50		1.0	0.10	237	253.2	
1200			60.0			2.50	1	1.6	0.06	357	361.4	
900			40.0			1.80	2	3.0	0.03	365	365.2	
700			30.0			1.40	4	4.2	0.00			

Im Jän nach ergänzten Wasserständen ermittelt

Abflüsse

Nr. 234 Ried im Innkreis (Ort) Rieder Bach

Mst.Nr. 204735 Art: Schreibpegel Einzugsgebiet: 69.3 km²

Monat	I	II	III	IV	V	VI	VII	VIII	IX	X	XI	XII
Tag	Tägliche Abflüsse 2007 in m³/s											
1.	1.48	1.38	3.10	0.70	0.36	1.05	0.40	0.35	0.45	0.42	0.42	1.11
2.	1.30	1.19	3.36	0.70	0.35	1.34	0.44	0.39	0.41	0.41	0.41	1.29
3.	1.14	1.22	3.70	0.73	0.35	0.76	0.50	0.53	0.32	0.42	0.41	1.59
4.	0.88	0.99	2.32	0.71	0.35	0.55	1.12	0.38	0.44	0.63	0.47	1.54
5.	0.72	0.92	1.45	0.68	0.36	0.46	0.76	0.34	0.41	0.51	0.43	1.27
6.	0.85	1.87	1.23	0.66	0.75	0.44	0.98	0.33	11.7	0.46	0.59	1.26
7.	0.83	1.66	1.11	0.64	0.44	0.40	0.56	0.33	9.24	0.42	1.49	1.46
8.	0.69	1.23	1.57	0.63	0.73	0.38	0.47	0.33	2.04	0.41	1.54	2.02
9.	1.22	1.11	1.24	0.62	3.86	0.37	0.98	0.35	2.59	0.41	1.29	1.48
10.	1.11	0.98	1.15	0.60	1.69	0.64	1.58	0.41	1.38	0.39	2.30	1.25
11.	0.81	0.92	1.08	0.61	0.70	0.66	1.01	0.37	2.34	0.38	9.67	1.45
12.	0.73	1.39	1.01	0.58	0.53	0.79	0.93	0.42	1.86	0.38	4.97	2.68
13.	0.63	1.47	0.95	0.56	0.47	0.50	0.86	0.36	1.07	0.39	2.38	2.81
14.	0.59	1.41	0.90	0.54	0.44	0.40	0.59	0.34	0.84	0.37	1.92	1.89
15.	0.54	1.61	0.87	0.52	0.55	0.40	0.49	0.32	0.75	0.37	1.61	1.38
16.	0.53	1.29	0.84	0.53	0.64	0.43	0.43	0.31	0.68	0.37	1.25	1.17
17.	0.51	1.07	0.82	0.57	0.56	0.36	0.40	0.38	0.62	0.37	1.05	1.04
18.	0.50	0.98	0.79	0.57	0.51	0.35	0.39	0.35	0.70	0.38	0.98	0.96
19.	12.8	0.91	0.94	0.56	0.44	0.34	0.39	0.33	0.64	0.63	0.92	0.90
20.	3.34	0.86	1.06	0.52	0.41	0.36	0.40	0.37	0.54	0.60	0.85	0.85
21.	1.87	0.83	1.23	0.48	0.39	0.47	0.44	0.35	0.50	0.70	0.80	0.81
22.	1.40	0.79	1.17	0.47	0.38	0.43	0.38	0.31	0.48	0.68	0.76	0.77
23.	1.37	0.77	1.07	0.47	0.39	0.39	0.38	0.29	0.46	0.92	0.73	0.73
24.	1.19	0.74	1.66	0.47	0.37	0.34	0.42	0.27	0.45	1.34	0.82	0.71
25.	1.00	0.74	1.43	0.46	0.38	0.56	0.43	0.26	0.54	0.77	0.96	0.71
26.	0.90	0.86	1.14	0.41	0.39	0.93	0.37	0.25	0.51	0.61	1.39	0.69
27.	0.86	1.65	0.97	0.38	0.38	0.52	0.36	0.24	0.57	0.53	1.02	0.65
28.	0.84	2.82	0.88	0.38	0.60	0.43	0.36	0.24	0.50	0.51	0.89	0.64
29.	1.36		0.82	0.38	0.80	0.42	0.43	0.33	0.47	0.48	0.80	0.63
30.	1.95		0.78	0.37	1.08	0.43	0.69	0.39	0.43	0.46	1.05	0.63
31.	1.51		0.74		0.52		0.39	0.28		0.45		0.69
	Extremwerte in m³/s											
am	17.	24.	31.	26.	26.	25.	23.	27.	03.	09.	03.	27.
NQ	0.39	0.68	0.62	0.32	0.29	0.30	0.29	0.22	0.23	0.31	0.34	0.55
HQ	39.0	4.65	9.60	0.78	6.12	4.05	2.79	0.89	24.0	2.03	20.6	3.83
am	19.	28.	03.	02.	09.	01.	09.	03.	07.	24.	11.	12.
	Monatsmittel in m³/s(MQ),l/s.km²(Mq) bzw.Monatssummen in mm (h_A)											
MQ	1.46	1.20	1.34	0.55	0.65	0.53	0.59	0.34	1.46	0.52	1.47	1.20
Mq	21.1	17.3	19.3	7.92	9.39	7.65	8.54	4.89	21.1	7.52	21.2	17.2
h_A	57	42	52	21	25	20	23	13	55	20	55	45

Reihe: 2002-2006	Mittlere Monatsmittel in m³/s (MQ),l/s.km²(Mq) bzw. -summen in mm (h_A)											
MQ	1.22	1.37	1.96	1.18	0.78	0.80	0.67	1.39	0.60	0.69	0.83	0.81
Mq	17.6	19.7	28.3	17.0	11.2	11.6	9.65	20.1	8.59	10.0	11.9	11.6
h_A	47	48	76	44	30	30	26	54	22	27	31	30
Reihe: 1976-2007	**Mittlere Monatsmittel mit Extremwerten in m³/s**											
NQ	0.31	0.27	0.32	0.28	0.26	0.21	0.17	0.12	0.15	0.17	0.25	0.25
NQ_T	0.37	0.40	0.44	0.32	0.30	0.25	0.21	0.16	0.17	0.21	0.31	0.34
MNQ_T	0.60	0.65	0.69	0.66	0.50	0.44	0.39	0.39	0.43	0.42	0.51	0.56
NMQ	0.57	0.62	0.52	0.43	0.41	0.40	0.32	0.24	0.27	0.36	0.38	0.42
MQ	1.28	1.47	1.63	1.24	0.86	0.83	0.82	0.96	0.79	0.73	0.92	1.29
HMQ	3.72	3.88	4.73	3.72	2.48	1.65	2.73	3.67	2.43	1.83	2.06	3.14
MHQ	11.7	13.0	13.5	7.09	8.18	11.0	11.7	14.5	8.40	6.39	7.10	12.1
HQ	46.2	52.1	38.3	38.4	61.5	44.3	78.1	102	38.4	29.3	30.7	32.7

Jahreswerte in m³/s (Q),l/s.km²(Mq), mm (h_A)	Berichtsjahr			Reihe: 2002 - 2006			Reihe: 1976 - 2007		
NQ	0.22	27.08.		0.20	22.07.2003		0.12	21.08.1992	
NQ_T	0.24	27.08.					0.16	20.08.1992	
$MJNQ_T$							0.33		
NJMQ							0.73		1984
MQ,Mq,h_A	0.94	13.6	428	1.03	14.9	469	1.07	15.4	486
HJMQ							1.56		1979
MJHQ							37.2		
HQ	39.0	19.01.		102	12.08.2002		102	12.08.2002	
NNQ seit 1976:	0.12	21.08.1992		**HHQ seit** 1976:	102	12.08.2002			

Berichtsjahr(J) Überschreitungsdauer der Abflüsse in Tagen Reihe(R): 2002-2006												
m³/s	Tage(J)	Tage(R)	m³/s	Tage(J)	Tage(R)	m³/s	Tage(J)	Tage(R)	m³/s	Tage(J)	Tage(R)	
10000			500			20.0		0.8	1.00	97	89.6	
8000			350			16.0		1.0	0.80	142	127.8	
6000			250			12.0	1	1.6	0.60	199	206.4	
4000			180			9.00	4	3.4	0.40	295	305.0	
3000			140			7.00	4	5.2	0.30	358	357.0	
2000			100			5.00	4	7.8	0.20	365	365.2	
1600			80.0			3.50	7	10.4	0.10			
1200			60.0			2.50	14	17.6	0.06			
900			40.0			1.80	26	31.2	0.03			
700			30.0		0.2	1.40	48	47.2	0.00			

Im Mai,Jun,Jul,Aug,Sep nach ergänzten Wasserständen ermittelt

Nr. 235 Haging Antiesen

Mst.Nr. 204750 Art: Schreibpegel Einzugsgebiet: 164.9 km²

Monat	I	II	III	IV	V	VI	VII	VIII	IX	X	XI	XII
Tag	Tägliche Abflüsse 2007 in m³/s											
1.	3.30	3.10	6.91	1.67	1.05	2.06	0.88	0.62	0.98	1.03	1.11	2.51
2.	3.37	2.73	8.75	1.70	1.02	3.13	1.01	0.68	1.06	0.96	1.09	2.96
3.	2.63	2.72	7.54	1.71	1.03	1.65	1.11	1.01	0.92	1.02	1.07	3.57
4.	2.07	2.22	5.79	1.58	1.04	1.33	2.22	0.72	1.17	1.47	1.21	3.54
5.	1.70	2.02	3.42	1.47	1.08	1.20	1.48	0.71	1.09	1.32	1.10	2.99
6.	1.99	4.20	2.87	1.50	2.25	1.18	2.11	0.70	18.5	1.16	1.37	2.96
7.	2.02	3.98	2.59	1.50	1.27	1.08	1.30	0.71	18.2	1.09	3.22	3.35
8.	1.64	2.79	3.72	1.47	1.88	1.05	1.12	0.68	4.50	1.04	3.55	4.79
9.	2.69	2.58	2.90	1.43	7.98	1.04	1.72	0.74	4.66	1.03	2.76	3.51
10.	2.71	2.21	2.56	1.39	4.30	1.40	2.70	0.93	2.75	1.02	4.67	2.91
11.	1.92	2.03	2.40	1.43	1.83	1.21	2.10	0.84	4.66	1.00	18.0	3.27
12.	1.76	3.03	2.20	1.37	1.47	1.18	1.61	0.95	3.84	1.00	11.5	6.26
13.	1.54	3.47	2.17	1.43	1.34	1.23	1.36	0.80	2.14	1.02	5.62	7.22
14.	1.38	3.19	2.01	1.45	1.32	1.07	0.95	0.78	1.59	0.99	4.63	4.57
15.	1.29	3.80	1.95	1.38	1.51	1.02	0.85	0.72	1.25	0.98	3.92	3.28
16.	1.25	3.16	1.91	1.36	1.73	1.06	0.76	0.72	1.15	1.01	2.98	2.76
17.	1.17	2.45	1.76	1.36	1.44	0.93	0.73	1.03	1.04	0.99	2.46	2.45
18.	1.19	2.18	1.75	1.36	1.30	0.95	0.71	0.84	1.30	1.04	2.28	2.23
19.	28.3	2.02	2.21	1.26	1.15	0.97	1.37	0.75	1.26	1.76	2.13	2.07
20.	11.1	1.96	2.34	1.20	1.09	0.98	0.80	0.85	1.04	1.56	1.96	1.94
21.	5.15	1.81	2.68	1.20	1.17	1.37	1.06	0.77	0.94	1.76	1.87	1.84
22.	3.66	1.76	2.48	1.20	1.15	1.09	0.75	0.74	0.95	1.70	1.75	1.76
23.	3.37	1.74	2.26	1.20	1.13	1.04	0.75	0.72	0.88	2.15	1.68	1.68
24.	2.93	1.63	4.05	1.20	1.12	0.91	0.85	0.72	0.88	3.27	1.88	1.64
25.	2.41	1.66	3.54	1.21	1.10	1.62	0.89	0.68	1.17	1.84	2.12	1.62
26.	2.12	1.97	2.64	1.20	1.17	2.42	0.74	0.67	1.12	1.49	2.94	1.58
27.	1.96	3.93	2.23	1.20	1.06	1.16	0.70	0.66	1.27	1.34	2.19	1.54
28.	1.99	6.82	2.01	1.20	1.57	1.06	0.67	0.62	1.14	1.24	1.93	1.50
29.	3.26		1.96	1.17	1.82	1.04	0.83	0.80	1.05	1.18	1.77	1.47
30.	4.75		1.82	1.11	2.21	1.05	1.38	1.07	1.04	1.21	2.36	1.48
31.	3.67		1.75		1.19		0.65	0.79		1.17		1.70
	Extremwerte in m³/s											
am	19.	23.	31.	29.	04.	01.	27.	05.	01.	07.	05.	28.
NQ	0.87	1.55	1.49	0.92	0.80	0.80	0.54	0.37	0.71	0.64	0.85	1.38
HQ	81.5	11.1	17.2	2.17	12.3	8.38	4.36	1.76	36.4	4.87	36.6	9.10
am	19.	28.	01.	01.	09.	01.	19.	30.	07.	24.	11.	12.
	Monatsmittel in m³/s(MQ),l/s.km²(Mq) bzw.Monatssummen in mm (h_A)											
MQ	3.55	2.76	3.07	1.36	1.67	1.28	1.17	0.78	2.78	1.32	3.24	2.81
Mq	21.6	16.7	18.6	8.26	10.1	7.78	7.08	4.70	16.9	7.99	19.6	17.0
h_A	58	40	50	21	27	20	19	13	44	21	51	44

Reihe: 2002-2006	Mittlere Monatsmittel in m³/s (MQ),l/s.km²(Mq) bzw. -summen in mm (h_A)											
MQ	3.50	3.60	4.90	2.90	1.96	2.09	1.82	3.59	1.62	2.03	2.28	2.11
Mq	21.2	21.8	29.7	17.6	11.9	12.7	11.0	21.8	9.83	12.3	13.8	12.8
h_A	57	53	80	46	32	33	30	58	25	33	36	33
Reihe: 1951-2007	**Mittlere Monatsmittel mit Extremwerten in m³/s**											
NQ	0.40	0.50	0.50	0.91	0.63	0.21	0.21	0.37	0.32	0.49	0.38	0.44
NQ_T	0.40	0.50	0.50	0.97	0.67	0.45	0.35	0.55	0.57	0.55	0.55	0.50
MNQ_T	1.40	1.63	1.77	1.73	1.52	1.40	1.25	1.28	1.24	1.16	1.30	1.39
NMQ	0.84	0.67	1.18	1.22	0.99	0.93	0.89	0.78	0.77	0.68	0.82	0.56
MQ	2.88	3.42	3.67	2.91	2.43	2.52	2.58	2.63	1.96	1.91	2.28	2.94
HMQ	7.99	9.45	11.0	7.10	6.11	7.29	6.66	9.79	5.17	4.15	5.42	8.46
MHQ	20.0	24.7	20.7	12.2	14.2	19.8	23.6	23.9	11.3	9.95	12.9	20.0
HQ	104	118	73.3	86.0	134	120	190	207	74.8	51.2	56.0	90.0

Jahreswerte in m³/s (Q),l/s.km²(Mq), mm (h_A)	Berichtsjahr			Reihe: 2002 - 2006			Reihe: 1951 - 2007		
NQ	0.37	05.08.		0.32	15.09.2006		0.21	01.07.1979	
NQ_T	0.62	28.08.					0.35	03.07.1957	
$MJNQ_T$							0.82		
NJMQ							1.73		1963
MQ,Mq,h_A	2.14	13.0	410	2.71	16.4	518	2.67	16.2	512
HJMQ							4.07		1958
MJHQ							65.2		
HQ	81.5	19.01.		207	12.08.2002		207	12.08.2002	
NNQ seit 1951:	0.21	01.07.1979		**HHQ seit** 1951:	207	12.08.2002			

Berichtsjahr(J) Überschreitungsdauer der Abflüsse in Tagen Reihe(R): 2002-2006												
m³/s	Tage(J)	Tage(R)	m³/s	Tage(J)	Tage(R)	m³/s	Tage(J)	Tage(R)	m³/s	Tage(J)	Tage(R)	
10000			500			20.0	1	3.8	1.00	306	321.0	
8000			350			16.0	4	5.2	0.80	335	352.0	
6000			250			12.0	4	8.4	0.60	365	364.6	
4000			180			9.00	6	12.8	0.40		365.2	
3000			140			7.00	10	16.8	0.30			
2000			100			5.00	16	30.0	0.20			
1600			80.0		0.2	3.50	40	55.6	0.10			
1200			60.0		0.2	2.50	81	97.8	0.06			
900			40.0		0.8	1.80	141	171.0	0.03			
700			30.0		1.6	1.40	195	245.6	0.00			

Im Jän,Feb,Mrz,Apr,Mai,Jun,Jul,Okt nach erg.Wasserständen erm.

Abflüsse

Nr. 236 Osternach
Osternach

Mst.Nr. 204768 Art: Schreibpegel Einzugsgebiet: 68.6 km²

Monat	I			II			III			IV			V			VI			VII			VIII			IX			X			XI			XII		
Tag	Tägliche Abflüsse 2007 in m³/s																																			
1.	0.85			0.94			4.32			0.53			0.30			0.41			0.17			0.16			0.14			0.27			0.24			0.55		
2.	1.39			0.76			4.18			0.55			0.30			0.94			0.18			0.15			0.18			0.25			0.24			0.68		
3.	0.92			0.67			2.47			0.56			0.30			0.66			0.22			0.18			0.19			0.24			0.25			1.12		
4.	0.58			0.60			3.15			0.54			0.30			0.41			0.41			0.16			0.26			0.25			0.28			1.39		
5.	0.44			0.57			1.43			0.56			0.30			0.32			0.23			0.14			0.22			0.29			0.28			1.28		
6.	0.44			1.14			1.10			0.47			0.53			0.29			0.24			0.14			9.31			0.29			0.31			1.08		
7.	0.50			1.51			0.96			0.49			0.40			0.27			0.16			0.13			8.48			0.25			1.05			1.34		
8.	0.42			0.94			1.31			0.49			0.44			0.24			0.19			0.14			1.40			0.25			1.46			2.11		
9.	0.87			0.82			1.09			0.48			2.55			0.23			0.22			0.16			1.75			0.24			1.06			1.35		
10.	1.01			0.69			0.95			0.45			2.04			0.23			0.29			0.25			0.88			0.23			2.16			1.04		
11.	0.58			0.63			0.86			0.44			0.64			0.23			0.33			0.22			1.84			0.23			8.23			0.90		
12.	0.49			0.75			0.81			0.44			0.44			0.23			0.34			0.21			2.05			0.23			4.32			2.76		
13.	0.43			0.93			0.74			0.43			0.40			0.23			0.38			0.19			0.79			0.23			1.64			3.93		
14.	0.37			0.78			0.69			0.42			0.37			0.23			0.20			0.19			0.52			0.22			1.28			1.68		
15.	0.33			1.04			0.66			0.41			0.38			0.20			0.15			0.15			0.40			0.23			1.31			1.05		
16.	0.32			1.07			0.63			0.39			0.58			0.21			0.15			0.15			0.35			0.22			0.96			0.82		
17.	0.30			0.76			0.61			0.38			0.44			0.19			0.14			0.24			0.32			0.23			0.73			0.72		
18.	0.30			0.66			0.61			0.38			0.44			0.17			0.14			0.17			0.43			0.23			0.63			0.63		
19.	16.4			0.59			0.72			0.38			0.37			0.20			2.59			0.15			0.41			0.31			0.56			0.58		
20.	8.46			0.55			0.80			0.37			0.34			0.17			0.33			0.17			0.34			0.35			0.50			0.53		
21.	1.85			0.53			0.89			0.37			0.32			0.17			0.31			0.17			0.30			0.29			0.46			0.51		
22.	1.19			0.50			0.76			0.36			0.32			0.18			0.21			0.14			0.28			0.30			0.43			0.49		
23.	0.99			0.48			0.68			0.35			0.33			0.18			0.20			0.13			0.26			0.35			0.42			0.46		
24.	0.95			0.47			2.26			0.36			0.32			0.17			0.19			0.13			0.25			0.80			0.43			0.45		
25.	0.80			0.47			1.70			0.37			0.32			0.22			0.19			0.13			0.29			0.43			0.47			0.44		
26.	0.69			0.50			1.04			0.35			0.32			0.40			0.16			0.12			0.30			0.35			0.72			0.43		
27.	0.62			1.17			0.85			0.33			0.31			0.19			0.15			0.13			0.38			0.31			0.59			0.42		
28.	0.59			2.78			0.70			0.31			0.34			0.20			0.14			0.12			0.31			0.30			0.51			0.41		
29.	1.75						0.68			0.32			0.54			0.18			0.19			0.12			0.32			0.29			0.48			0.40		
30.	2.38						0.69			0.32			0.64			0.18			0.29			0.30			0.27			0.27			0.49			0.40		
31.	1.35						0.63						0.41						0.17			0.14						0.25						0.44		
	Extremwerte in m³/s																																			
am	18.			23.			28.			01.			16.			27.			15.			28.			01.			03.			29.			18.		
NQ	0.12			0.47			0.17			0.09			0.15			0.08			0.07			0.05			0.08			0.18			0.17			0.31		
HQ	45.8			4.67			7.58			1.26			4.12			1.90			8.10			0.90			21.5			1.16			16.6			6.61		
am	19.			28.			02.			05.			09.			02.			19.			30.			06.			24.			11.			13.		
	Monatsmittel in m³/s(MQ),l/s.km²(Mq) bzw.Monatssummen in mm (h_A)																																			
MQ	1.57			0.83			1.26			0.42			0.52			0.27			0.30			0.16			1.11			0.29			1.08			0.98		
Mq	22.8			12.1			18.3			6.14			7.54			3.95			4.35			2.39			16.1			4.22			15.8			14.3		
h_A	61			29			49			16			20			10			12			6			42			11			41			37		

Reihe: 2002-2006 **Mittlere Monatsmittel in m³/s (MQ),l/s.km²(Mq) bzw. -summen in mm (h_A)**

MQ	1.43			1.44			2.22			1.08			0.62			0.73			0.55			1.40			0.34			0.65			0.79			0.78		
Mq	20.9			21.0			32.4			15.8			8.98			10.6			7.96			20.4			4.99			9.49			11.6			11.3		
h_A	56			51			87			41			24			28			21			55			13			25			30			29		

Reihe: 1971-2007 **Mittlere Monatsmittel mit Extremwerten in m³/s**

NQ	.050			.07			.050			.07			.050			.020			.022			.018			.025			.035			.046			.048		
NQ_T	0.11			0.25			0.11			0.17			0.17			0.09			0.06			0.05			.037			0.07			0.09			0.12		
MNQ_T	0.48			0.49			0.54			0.51			0.35			0.30			0.25			0.22			0.24			0.25			0.33			0.41		
NMQ	0.35			0.48			0.17			0.26			0.25			0.21			0.14			0.10			0.10			0.12			0.16			0.20		
MQ	1.27			1.40			1.47			1.09			0.74			0.70			0.80			0.79			0.55			0.60			0.82			1.26		
HMQ	3.49			4.13			4.84			3.80			3.11			1.46			3.60			4.82			1.63			1.77			2.36			3.79		
MHQ	12.8			13.2			11.8			7.52			7.97			10.7			11.0			11.8			6.64			6.77			8.64			13.0		
HQ	45.8			63.5			46.2			49.0			67.4			68.0			47.5			78.0			27.3			40.7			29.9			48.3		

Jahreswerte in m³/s (Q),l/s.km²(Mq), mm (h_A)

	Berichtsjahr			Reihe: 2002 - 2006			Reihe: 1971 - 2007		
NQ	0.05		28.08.	.018		18.08.2003	.018		18.08.2003
NQ_T	0.12		29.08.				.037		22.09.2003
$MJNQ_T$							0.16		
NJMQ							0.53		1984
MQ,Mq,h_A	0.73	10.7	336	1.01	14.7	464	0.95	13.9	439
HJMQ							1.54		2002
MJHQ							37.4		
HQ	45.8		19.01.	78.0		12.08.2002	78.0		12.08.2002

NNQ seit 1971: .018 18.08.2003 **HHQ seit** 1971: 78.0 12.08.2002

Berichtsjahr(J) Überschreitungsdauer der Abflüsse in Tagen Reihe(R): 2002-2006

m³/s	Tage(J)	Tage(R)	m³/s	Tage(J)	Tage(R)	m³/s	Tage(J)	Tage(R)	m³/s	Tage(J)	Tage(R)
10000			**500**			**20.0**		1.2	**1.00**	56	72.0
8000			**350**			**16.0**	1	2.2	**0.80**	79	99.2
6000			**250**			**12.0**	1	3.6	**0.60**	113	146.6
4000			**180**			**9.00**	2	5.0	**0.40**	190	222.2
3000			**140**			**7.00**	5	6.4	**0.30**	250	278.8
2000			**100**			**5.00**	5	9.2	**0.20**	311	315.6
1600			**80.0**			**3.50**	9	16.0	**0.10**	365	356.0
1200			**60.0**			**2.50**	14	23.6	**0.06**		364.6
900		0.2	**40.0**			**1.80**	23	34.6	**0.03**		365.2
700		0.4	**30.0**			**1.40**	32	44.6	**0.00**		

Im Dez durch Eis beeinflusst

Nr. 238 Schärding
Inn

Mst.Nr. 204776 Art: Lattenpegel Einzugsgebiet: 25663.8 km²

Monat	I			II			III			IV			V			VI			VII			VIII			IX			X			XI			XII		
Tag	Tägliche Abflüsse 2007 in m³/s																																			
1.	310			432			646			433			518			850			685			603			865			675			511			580		
2.	327			411			698			425			477			895			704			576			818			689			457			587		
3.	344			400			666			457			507			786			1104			754			696			662			458			617		
4.	339			364			640			477			498			740			1130			759			971			648			443			667		
5.	331			370			561			481			487			844			1319			570			1293			658			499			634		
6.	323			432			549			429			588			815			1090			546			2069			709			494			591		
7.	317			458			544			384			618			780			929			613			3094			647			544			611		
8.	339			442			623			396			572			753			822			627			2271			613			644			712		
9.	358			428			624			399			1275			789			917			688			1902			632			644			680		
10.	424			384			556			418			1319			732			1863			775			1674			597			586			637		
11.	416			331			516			476			797			733			1628			708			1910			589			819			642		
12.	433			404			490			502			768			848			1257			696			1858			547			1128			705		
13.	424			473			508			546			693			844			1087			653			1452			529			806			752		
14.	366			462			506			583			696			936			970			657			1276			502			723			680		
15.	370			473			476			561			754			817			890			636			1211			472			681			607		
16.	375			514			481			554			871			860			831			603			1087			499			636			511		
17.	388			434			454			602			741			781			888			682			991			502			569			531		
18.	394			379			413			585			874			687			871			838			1087			495			517			538		
19.	535			374			449			564			715			738			858			626			1496			514			503			521		
20.	883			395			514			526			623			741			840			817			1161			525			560			520		
21.	578			390			518			514			622			842			808			864			1038			480			523			490		
22.	485			407			499			493			753			951			739			728			919			508			608			477		
23.	471			397			484			495			836			928			659			685			821			536			722			417		
24.	504			369			484			547			827			807			718			673			785			551			804			417		
25.	489			325			438			552			828			724			724			638			823			558			747			385		
26.	452			369			449			545			883			1023			668			552			842			573			700			378		
27.	410			459			492			583			784			979			660			535			864			566			680			373		
28.	374			543			481			564			740			870			615			591			827			563			643			370		
29.	386						475			515			871			783			605			659			902			534			615			368		
30.	448						482			515			1213			753			629			1067			721			575			566			363		
31.	425						460						909						657			1219						567						361		
	Extremwerte in m³/s																																			
am	19.			01.			25.			06.			05.			30.			16.			15.			03.			15.			18.			29.		
NQ	174			272			262			300			406			611			453			454			630			348			340			310		
HQ	1006			647			828			661			1999			1253			2153			1457			3433			749			1257			828		
am	20.			28.			02.			27.			10.			26.			10.			30.			06.			06.			12.			12.		
	Monatsmittel in m³/s(MQ),l/s.km²(Mq) bzw.Monatssummen in mm (h_A)																																			
MQ	420			415			522			504			763			821			909			698			1257			571			628			539		
Mq	16.4			16.2			20.3			19.6			29.7			32.0			35.4			27.2			49.0			22.3			24.5			21.0		
h_A	44			39			54			51			80			83			95			73			127			60			63			54		

Reihe: 2002-2006 **Mittlere Monatsmittel in m³/s (MQ),l/s.km²(Mq) bzw. -summen in mm (h_A)**

MQ	453			462			661			768			1002			1079			945			995			683			601			555			424		
Mq	17.6			18.0			25.7			29.9			39.1			42.0			36.8			38.8			26.6			23.4			21.6			16.5		
h_A	47			44			69			78			105			109			99			104			69			63			56			43		

Reihe: 1978-2007 **Mittlere Monatsmittel mit Extremwerten in m³/s**

NQ	162			165			118			288			354			533			445			332			213			242			198			209		
NQ_T	245			236			208			326			354			634			537			431			346			322			284			240		
MNQ_T	328			334			377			532			718			823			803			645			529			428			390			351		
NMQ	319			307			346			364			671			815			714			577			500			392			338			313		
MQ	443			457			601			735			1005			1138			1094			926			745			576			512			486		
HMQ	700			664			941			1052			1714			1603			1503			1486			1251			862			939			785		
MHQ	837			942			1246			1221			1680			2001			2196			2071			1515			1078			956			1061		
HQ	1908			2790			2852			1957			3565			3460			4620			5056			3433			2708			2629			3177		

Jahreswerte in m³/s (Q),l/s.km²(Mq), mm (h_A)

	Berichtsjahr			Reihe: 2002 - 2006			Reihe: 1978 - 2007		
NQ	174		19.01.	162		26.01.2006	118		04.03.1996
NQ_T	310		01.01.				208		10.03.1996
$MJNQ_T$							293		
NJMQ							608		1984
MQ,Mq,h_A	671	26.1	824	720	28.0	884	728	28.4	894
HJMQ							864		2000
MJHQ							3002		
HQ	3433		06.09.	5056		13.08.2002	5056		13.08.2002

NNQ seit 1951: 113 15.01.1951 **HHQ seit** 1951: 6300 10.07.1954

Berichtsjahr(J) Überschreitungsdauer der Abflüsse in Tagen Reihe(R): 2002-2006

m³/s	Tage(J)	Tage(R)	m³/s	Tage(J)	Tage(R)	m³/s	Tage(J)	Tage(R)	m³/s	Tage(J)	Tage(R)
10000			**500**	260	249.2	**20.0**			**1.00**		
8000			**350**	355	338.8	**16.0**			**0.80**		
6000			**250**	365	365.2	**12.0**			**0.60**		
4000		0.2	**180**			**9.00**			**0.40**		
3000	1	0.6	**140**			**7.00**			**0.30**		
2000	3	3.4	**100**			**5.00**			**0.20**		
1600	9	6.4	**80.0**			**3.50**			**0.10**		
1200	20	27.2	**60.0**			**2.50**			**0.06**		
900	43	91.8	**40.0**			**1.80**			**0.03**		
700	123	168.0	**30.0**			**1.40**			**0.00**		

Summe aus Innkraftwerk Schärding (Tagesmittel, Erhebungen der OBK-AG), Pegel Ruhstorf/Rott (Tagesmittel) und Resteinzugsgebiet bis zum Pegel Schärding (geschätzte Tagesmittel)

Abflüsse

Nr. 239 Pram
Pram

Mst.Nr. 206102 Art: Schreibpegel Einzugsgebiet: 14.2 km²

Monat	I	II	III	IV	V	VI	VII	VIII	IX	X	XI	XII
Tag	Tägliche Abflüsse 2007 in m³/s											
1.	0.39	0.30	0.79	0.12	.040	0.20	.036	.026	.034	0.08	0.07	0.23
2.	0.42	0.24	0.87	0.11	.041	0.17	.040	.028	.036	0.08	0.07	0.28
3.	0.34	0.23	0.68	0.11	.043	0.09	.047	.041	.032	0.07	0.07	0.31
4.	0.24	0.17	0.59	0.10	.043	0.07	0.12	.031	.044	0.08	0.08	0.36
5.	0.17	0.17	0.35	0.09	.039	0.05	0.05	.029	.047	0.08	0.08	0.38
6.	0.18	0.40	0.28	0.08	0.07	.043	0.07	.027	1.16	0.07	0.13	0.33
7.	0.18	0.36	0.23	0.07	0.06	.035	.040	.025	1.29	0.06	0.34	0.35
8.	0.14	0.25	0.28	0.07	0.10	.031	.034	.024	0.32	0.06	0.31	0.49
9.	0.22	0.22	0.24	0.08	0.41	.029	0.06	.029	0.31	0.05	0.27	0.39
10.	0.24	0.19	0.21	0.08	0.26	.028	0.08	.037	0.19	0.06	0.59	0.31
11.	0.16	0.18	0.20	0.08	0.09	.027	0.12	.028	0.41	0.06	1.89	0.26
12.	0.15	0.27	0.19	0.07	0.07	.029	0.10	.033	0.46	0.05	0.88	0.41
13.	0.12	0.29	0.17	0.07	0.06	.039	0.08	.029	0.22	.046	0.53	0.71
14.	0.10	0.23	0.16	0.06	0.06	.033	.042	.027	0.15	.047	0.44	0.51
15.	0.09	0.40	0.15	0.06	0.07	.024	.034	.026	0.14	.049	0.37	0.34
16.	0.09	0.33	0.14	0.06	0.07	.023	.031	.026	0.12	.046	0.29	0.28
17.	0.08	0.22	0.13	0.06	0.07	.023	.023	.024	0.10	.039	0.24	0.24
18.	0.09	0.19	0.13	0.06	0.06	.023	.022	.019	0.12	.051	0.21	0.22
19.	4.01	0.17	0.16	0.06	.049	.024	.022	.018	0.11	0.08	0.19	0.20
20.	1.28	0.15	0.18	0.06	.044	.046	.024	.021	0.10	0.06	0.17	0.18
21.	0.49	0.15	0.20	0.06	.038	0.09	.033	.022	0.08	0.05	0.16	0.16
22.	0.38	0.14	0.18	0.05	.034	.040	.028	.022	0.08	0.06	0.15	0.15
23.	0.34	0.13	0.15	.049	.032	.037	.027	.023	0.07	0.13	0.14	0.15
24.	0.30	0.12	0.33	.048	.032	.032	.026	.023	0.08	0.16	0.14	0.13
25.	0.24	0.12	0.34	0.05	.033	0.06	.025	.023	0.09	0.11	0.16	0.14
26.	0.21	0.18	0.23	.049	.032	0.10	.024	.023	0.08	0.09	0.23	0.13
27.	0.18	0.38	0.19	.051	.030	.039	.023	.023	0.10	0.09	0.20	0.13
28.	0.16	0.71	0.17	.046	.032	.042	.023	.023	0.09	0.08	0.17	0.12
29.	0.30		0.15	.045	0.06	.038	.031	.028	0.08	0.08	0.16	0.12
30.	0.51		0.14	.043	0.06	.034	0.05	0.05	0.07	0.08	0.19	0.11
31.	0.37		0.13		.040		.026	.030		0.07		0.13
	Extremwerte in m³/s											
am	17.	25.	07.	30.	28.	19.	17.	18.	03.	17.	02.	31.
NQ	0.08	0.11	0.08	.040	.028	.022	.020	.016	.025	.034	0.06	0.11
HQ	13.3	1.17	1.45	0.13	0.63	0.93	0.24	0.09	2.90	0.28	4.71	0.78
am	19.	28.	01.	10.	09.	01.	11.	30.	07.	23.	11.	13.
	Monatsmittel in m³/s(MQ),l/s.km²(Mq) bzw.Monatssummen in mm (h_A)											
MQ	0.39	0.25	0.27	0.07	0.07	0.05	.045	.027	0.21	0.07	0.30	0.27
Mq	27.6	17.3	18.9	4.73	4.93	3.64	3.14	1.91	14.6	5.08	20.9	18.8
h_A	74	42	51	12	13	9	8	5	38	14	54	49

Reihe: 2002-2006 Mittlere Monatsmittel in m³/s (MQ),l/s.km²(Mq) bzw. -summen in mm (h_A)												
MQ	0.33	0.33	0.50	0.26	0.15	0.16	0.13	0.31	0.10	0.16	0.21	0.20
Mq	23.1	23.3	35.2	18.6	10.3	11.2	9.49	22.0	7.10	11.5	14.4	13.9
h_A	62	56	94	48	28	29	25	59	18	31	37	36
Reihe: 1976-2007 Mittlere Monatsmittel mit Extremwerten in m³/s												
NQ	.034	0.06	.040	.030	.028	.019	.015	.010	.013	.010	.025	.024
NQ_T	.034	0.06	.049	.043	.030	.022	.016	.012	.014	.016	.030	.024
MNQ_T	0.11	0.12	0.13	0.13	0.08	0.06	.049	.047	0.05	0.06	0.09	0.10
NMQ	0.09	0.11	0.07	0.06	0.06	.046	.030	.023	.025	.035	.037	0.05
MQ	0.31	0.34	0.39	0.29	0.18	0.15	0.15	0.18	0.14	0.14	0.21	0.31
HMQ	0.96	0.90	1.18	0.81	0.62	0.43	0.67	1.09	0.36	0.39	0.64	0.75
MHQ	3.29	3.28	3.26	1.80	1.47	1.99	2.60	3.69	1.51	1.36	1.84	2.99
HQ	13.7	15.1	14.4	9.01	7.16	11.9	23.7	33.5	6.62	7.16	12.7	9.45

Jahreswerte in m³/s (Q),l/s.km²(Mq), mm (h_A)									
	Berichtsjahr			Reihe: 2002 - 2006			Reihe: 1976 - 2007		
NQ	.016	18.08.		.010	27.10.2006		.010	11.08.1992	
NQ_T	.018	19.08.					.012	10.08.1992	
$MJNQ_T$							.033		
NJMQ							0.13		2003
MQ,Mq,h_A	0.17	11.8	371	0.24	16.8	529	0.23	16.4	516
HJMQ							0.37		2002
MJHQ							10.3		
HQ	13.3	19.01.		33.5	12.08.2002		33.5	12.08.2002	
NNQ seit 1976: .010 11.08.1992				HHQ seit 1976: 33.5 12.08.2002					

Berichtsjahr(J) Überschreitungsdauer der Abflüsse in Tagen Reihe(R): 2002-2006											
m³/s	Tage(J)	Tage(R)	m³/s	Tage(J)	Tage(R)	m³/s	Tage(J)	Tage(R)	m³/s	Tage(J)	Tage(R)
10000			500			20.0			1.00	5	10.6
8000			350			16.0			0.80	7	14.4
6000			250			12.0			0.60	11	23.4
4000			180			9.00		0.2	0.40	26	42.6
3000			140			7.00		0.4	0.30	53	66.6
2000			100			5.00		0.8	0.20	90	106.0
1600			80.0			3.50	1	1.6	0.10	174	212.6
1200			60.0			2.50	1	3.6	0.06	248	290.8
900			40.0			1.80	2	5.0	0.03	319	348.0
700			30.0			1.40	2	6.8	0.00	365	365.2

Im Feb,Mrz,Okt,Nov,Dez nach ergänzten Wasserständen ermittelt

Nr. 240 Riedau
Pram

Mst.Nr. 204784 Art: Schreibpegel Einzugsgebiet: 60.0 km²

Monat	I	II	III	IV	V	VI	VII	VIII	IX	X	XI	XII
Tag	Tägliche Abflüsse 2007 in m³/s											
1.	1.27	1.18	4.63	0.45	0.17	0.86	0.13	0.11	0.11	0.22	0.23	0.72
2.	2.01	0.91	4.43	0.43	0.19	0.97	0.13	0.10	0.13	0.20	0.22	0.98
3.	1.46	0.81	2.84	0.43	0.19	0.42	0.18	0.14	0.11	0.21	0.24	1.37
4.	0.91	0.69	3.24	0.42	0.19	0.32	0.42	0.12	0.16	0.22	0.26	2.09
5.	0.68	0.64	1.51	0.40	0.19	0.27	0.22	0.10	0.16	0.26	0.24	1.70
6.	0.85	1.43	1.08	0.38	0.33	0.25	0.22	0.09	4.87	0.23	0.34	1.42
7.	0.87	1.66	0.90	0.37	0.27	0.23	0.16	0.09	5.89	0.21	1.28	1.87
8.	0.67	1.06	1.06	0.36	0.31	0.21	0.14	0.08	1.09	0.20	1.88	2.54
9.	1.13	0.89	0.93	0.35	2.37	0.19	0.18	0.10	1.58	0.20	1.37	1.75
10.	1.25	0.76	0.82	0.34	2.16	0.19	0.27	0.16	0.75	0.20	2.69	1.32
11.	0.79	0.68	0.75	0.33	0.54	0.19	0.29	0.15	1.93	0.19	8.21	1.09
12.	0.68	0.83	0.70	0.32	0.37	0.18	0.31	0.16	2.47	0.19	5.71	2.04
13.	0.59	1.03	0.63	0.32	0.31	0.21	0.31	0.15	0.83	0.19	3.34	4.29
14.	0.52	1.25	0.59	0.31	0.27	0.19	0.19	0.12	0.53	0.19	2.12	2.19
15.	0.46	1.27	0.57	0.29	0.30	0.16	0.15	0.10	0.40	0.19	1.89	1.35
16.	0.44	1.19	0.55	0.29	0.40	0.16	0.13	0.09	0.34	0.20	1.30	1.03
17.	0.42	0.89	0.53	0.28	0.33	0.15	0.12	0.15	0.32	0.20	0.97	0.85
18.	0.40	0.75	0.51	0.28	0.31	0.14	0.11	0.13	0.39	0.20	0.80	0.72
19.	10.5	0.65	0.61	0.27	0.26	0.14	0.42	0.10	0.36	0.26	0.69	0.65
20.	9.17	0.60	0.65	0.27	0.23	0.13	0.14	0.11	0.30	0.29	0.61	0.59
21.	4.39	0.56	0.65	0.26	0.22	0.23	0.16	0.10	0.27	0.24	0.56	0.56
22.	1.60	0.53	0.57	0.25	0.20	0.16	0.13	0.09	0.25	0.23	0.52	0.52
23.	1.20	0.50	0.53	0.25	0.25	0.16	0.12	0.09	0.23	0.31	0.49	0.50
24.	1.09	0.48	1.62	0.25	0.22	0.13	0.12	0.09	0.23	0.60	0.48	0.46
25.	0.87	0.48	1.33	0.26	0.20	0.21	0.13	0.08	0.25	0.37	0.51	0.44
26.	0.75	0.55	0.84	0.24	0.21	0.36	0.11	0.08	0.26	0.30	1.03	0.43
27.	0.69	1.57	0.67	0.22	0.20	0.17	0.10	0.08	0.30	0.27	0.83	0.41
28.	0.65	3.65	0.60	0.22	0.20	0.16	0.09	0.08	0.26	0.26	0.68	0.40
29.	1.95		0.55	0.21	0.31	0.14	0.13	0.09	0.24	0.25	0.61	0.39
30.	2.75		0.51	0.21	0.36	0.14	0.20	0.20	0.21	0.24	0.62	0.39
31.	1.68		0.48		0.24		0.13	0.10		0.23		0.38
	Extremwerte in m³/s											
am	19.	25.	31.	28.	01.	25.	28.	27.	01.	18.	01.	31.
NQ	0.33	0.46	0.46	0.20	0.16	0.13	0.09	0.08	0.09	0.17	0.22	0.38
HQ	28.8	5.76	6.73	0.46	5.42	4.11	2.26	0.31	11.9	0.88	16.0	5.71
am	19.	28.	01.	01.	09.	01.	19.	30.	07.	24.	11.	13.
	Monatsmittel in m³/s(MQ),l/s.km²(Mq) bzw.Monatssummen in mm (h_A)											
MQ	1.70	0.98	1.16	0.31	0.40	0.25	0.18	0.11	0.84	0.24	1.36	1.14
Mq	28.3	16.4	19.3	5.14	6.61	4.12	3.04	1.84	14.0	4.06	22.6	19.1
h_A	76	40	52	13	18	11	8	5	36	11	59	49

Reihe: 2002-2006 Mittlere Monatsmittel in m³/s (MQ),l/s.km²(Mq) bzw. -summen in mm (h_A)												
MQ	1.26	1.27	1.88	0.93	0.56	0.59	0.51	1.01	0.28	0.56	0.81	0.70
Mq	21.0	21.2	31.3	15.5	9.29	9.81	8.44	16.8	4.74	9.34	13.6	11.7
h_A	56	51	84	40	25	25	23	45	12	25	35	30
Reihe: 1976-2007 Mittlere Monatsmittel mit Extremwerten in m³/s												
NQ	0.10	0.14	0.08	0.08	.049	.044	.015	.025	.023	.023	.022	0.07
NQ_T	0.10	0.16	0.18	0.17	0.09	0.08	.042	.027	.034	.045	.044	0.09
MNQ_T	0.38	0.44	0.49	0.42	0.25	0.21	0.16	0.16	0.18	0.20	0.29	0.38
NMQ	0.33	0.38	0.26	0.21	0.18	0.13	0.09	.051	0.07	0.10	0.10	0.14
MQ	1.15	1.30	1.47	1.03	0.60	0.52	0.55	0.59	0.47	0.52	0.80	1.24
HMQ	2.92	3.29	4.41	3.41	2.36	1.23	2.77	3.49	1.43	1.57	2.41	3.48
MHQ	9.14	9.58	9.12	6.16	4.94	5.30	6.91	6.92	4.61	5.25	6.41	9.85
HQ	39.0	37.3	30.8	32.1	25.0	20.2	37.4	43.8	23.6	25.3	22.6	22.2

Jahreswerte in m³/s (Q),l/s.km²(Mq), mm (h_A)									
	Berichtsjahr			Reihe: 2002 - 2006			Reihe: 1976 - 2007		
NQ	0.08	27.08.		.029	14.08.2003		.015	26.07.1983	
NQ_T	0.08	27.08.					.027	10.08.1992	
$MJNQ_T$							0.12		
NJMQ							0.43		2003
MQ,Mq,h_A	0.72	12.0	379	0.87	14.5	457	0.85	14.2	447
HJMQ							1.26		2002
MJHQ							24.4		
HQ	28.8	19.01.		43.8	12.08.2002		43.8	12.08.2002	
NNQ seit 1976: .015 26.07.1983				HHQ seit 1976: 43.8 12.08.2002					

Berichtsjahr(J) Überschreitungsdauer der Abflüsse in Tagen Reihe(R): 2002-2006											
m³/s	Tage(J)	Tage(R)	m³/s	Tage(J)	Tage(R)	m³/s	Tage(J)	Tage(R)	m³/s	Tage(J)	Tage(R)
10000			500			20.0		0.2	1.00	66	70.0
8000			350			16.0		0.8	0.80	87	87.4
6000			250			12.0		1.2	0.60	119	124.0
4000			180			9.00	2	3.2	0.40	167	192.0
3000			140			7.00	3	4.8	0.30	202	244.2
2000			100			5.00	5	8.2	0.20	280	293.0
1600			80.0			3.50	11	16.8	0.10	352	337.6
1200			60.0			2.50	17	24.0	0.06	365	356.0
900			40.0			1.80	30	36.4	0.03		365.2
700			30.0			1.40	42	46.0	0.00		

Rückhaltebecken flussaufwärts des Pegels
Im Dez durch Eis beeinflusst
Im Jän,Sep,Okt,Nov,Dez nach ergänzten Wasserständen ermittelt

Abflüsse

Nr. 241 Winertsham (Steg) Pram

Mst.Nr. 206326 Art: Schreibpegel Einzugsgebiet: 128.1 km²

Monat	I	II	III	IV	V	VI	VII	VIII	IX	X	XI	XII
Tag	Tägliche Abflüsse 2007 in m³/s											
1.	1.63	2.39	7.49	0.82	0.39	2.50	0.29	0.28	0.31	0.66	0.59	1.48
2.	2.96	1.86	7.13	0.79	0.43	4.05	0.29	0.26	0.34	0.64	0.59	1.96
3.	2.36	1.72	5.20	0.79	0.31	1.48	0.35	0.29	0.43	0.62	0.60	2.97
4.	1.47	1.55	5.87	0.77	0.38	0.92	0.84	0.29	0.55	0.60	0.67	4.00
5.	1.12	1.41	2.93	0.72	0.38	0.71	0.54	0.25	0.49	0.73	0.66	2.92
6.	1.38	2.47	2.07	0.71	0.89	0.58	0.52	0.24	8.36	0.71	0.76	2.58
7.	1.50	3.44	1.74	0.70	0.64	0.52	0.38	0.22	9.34	0.63	2.19	4.34
8.	1.10	2.28	2.10	0.67	0.65	0.42	0.31	0.22	2.80	0.68	3.79	4.38
9.	1.71	1.92	2.01	0.66	5.32	0.40	0.40	0.23	2.59	0.57	2.40	3.11
10.	2.25	1.67	1.70	0.67	6.04	0.39	0.72	0.42	1.82	0.55	3.89	2.50
11.	1.35	1.52	1.57	0.62	1.41	0.37	0.55	0.46	3.92	0.53	10.1	2.14
12.	1.15	1.69	1.41	0.66	0.88	0.42	0.57	0.43	4.95	0.53	8.04	4.07
13.	0.97	2.10	1.27	0.60	0.68	0.57	0.71	0.38	2.05	0.53	5.48	6.45
14.	0.85	2.40	1.15	0.61	0.61	0.45	0.38	0.38	1.39	0.51	4.06	3.41
15.	0.73	2.45	1.07	0.63	0.68	0.39	0.33	0.31	1.10	0.51	3.51	2.35
16.	0.72	2.53	1.04	0.50	1.06	0.43	0.28	0.29	0.96	0.51	2.47	1.90
17.	0.66	1.94	0.99	0.59	0.75	0.34	0.27	0.49	0.88	0.52	1.93	1.69
18.	0.63	1.68	0.96	0.53	0.70	0.36	0.28	0.42	1.23	0.53	1.67	1.58
19.	7.12	1.55	1.17	0.54	0.56	0.36	5.41	0.34	1.16	0.63	1.47	1.44
20.	10.2	1.42	1.16	0.51	0.51	0.35	0.66	0.33	0.88	0.82	1.35	1.35
21.	5.70	1.31	1.24	0.53	0.48	0.42	0.50	0.32	0.81	0.66	1.21	1.28
22.	2.89	1.23	1.05	0.50	0.53	0.40	0.39	0.31	0.77	0.64	1.13	1.21
23.	2.28	1.21	0.98	0.51	0.53	0.36	0.39	0.32	0.70	0.76	1.07	1.14
24.	2.12	1.17	2.82	0.50	0.77	0.34	0.33	0.23	0.66	1.50	1.10	1.12
25.	1.80	1.16	2.56	0.49	0.47	0.42	0.32	0.27	0.70	0.97	1.27	1.09
26.	1.58	1.24	1.59	0.50	0.47	0.83	0.29	0.27	0.75	0.83	2.29	1.07
27.	1.49	2.55	1.28	0.45	0.43	0.40	0.26	0.25	0.89	0.76	1.78	1.03
28.	1.45	5.73	1.13	0.42	0.41	0.37	0.25	0.26	0.81	0.71	1.49	1.00
29.	4.01		1.03	0.46	0.63	0.34	0.26	0.30	0.84	0.68	1.34	0.98
30.	5.41		0.95	0.38	0.93	0.32	0.47	0.51	0.69	0.68	1.32	0.94
31.	3.32		0.89		0.54		0.33	0.35		0.64		0.90
	Extremwerte in m³/s											
am	15.	25.	31.	30.	03.	10.	14.	24.	01.	14.	01.	29.
NQ	0.51	1.14	0.86	0.11	0.10	0.16	0.12	0.13	0.27	0.50	0.56	0.82
HQ	18.2	7.82	9.45	0.86	12.3	12.7	15.1	0.68	14.3	2.01	14.1	8.71
am	19.	28.	01.	01.	09.	01.	19.	23.	06.	24.	11.	13.
	Monatsmittel in m³/s(MQ),l/s.km²(Mq) bzw.Monatssummen in mm (h_A)											
MQ	2.38	1.98	2.11	0.59	0.95	0.67	0.58	0.32	1.77	0.67	2.34	2.21
Mq	18.6	15.5	16.5	4.64	7.41	5.26	4.50	2.50	13.8	5.25	18.3	17.2
h_A	50	37	44	12	20	14	12	7	36	14	47	45

	Reihe: 2002-2006 Mittlere Monatsmittel in m³/s (MQ),l/s.km²(Mq) bzw. -summen in mm (h_A)											
MQ	2.37	2.21	3.21	1.64	0.94	1.08	0.85	2.25	0.64	1.24	1.74	1.42
Mq	18.5	17.3	25.1	12.8	7.33	8.45	6.67	17.6	4.99	9.70	13.5	11.0
h_A	50	42	67	33	20	22	18	47	13	26	35	29
	Reihe: 1981-2007 Mittlere Monatsmittel mit Extremwerten in m³/s											
NQ	0.06	0.08	.027	.000	.000	.000	.000	.000	.000	.000	.000	.000
NQ_T	0.22	0.45	0.73	0.38	0.31	0.21	0.20	0.17	0.14	0.22	0.28	0.30
MNQ_T	0.82	0.90	1.05	0.91	0.61	0.52	0.41	0.40	0.43	0.49	0.71	0.78
NMQ	0.62	0.95	1.51	0.59	0.57	0.41	0.34	0.32	0.34	0.36	0.34	0.53
MQ	2.47	2.60	2.94	1.81	1.36	1.18	1.19	1.31	1.09	1.21	1.65	2.52
HMQ	6.69	6.19	8.32	5.75	5.36	2.98	5.46	8.42	2.69	3.39	5.36	6.54
MHQ	21.2	22.7	20.0	11.4	12.2	11.5	13.1	16.4	10.1	12.2	12.4	23.2
HQ	76.8	78.1	62.3	82.3	75.0	67.0	97.6	143	45.1	62.3	55.7	64.8

Jahreswerte in m³/s (Q),l/s.km²(Mq), mm (h_A)	Berichtsjahr			Reihe: 2002 - 2006			Reihe: 1981 - 2007		
NQ	0.10	03.05.		.034	09.09.2004		.000	25.10.1985	
NQ_T	0.22	08.08.					0.14	26.09.1992	
$MJNQ_T$							0.30		
NJMQ							0.93		2003
MQ,Mq,h_A	1.38	10.8	339	1.63	12.8	402	1.78	13.9	437
HJMQ							2.82		2002
MJHQ							59.7		
HQ	18.2	19.01.		143	12.08.2002		143	12.08.2002	
NNQ seit 1978:	.000	25.10.1985		**HHQ seit** 1978:	143	12.08.2002			

Berichtsjahr(J) Überschreitungsdauer der Abflüsse in Tagen Reihe(R): 2002-2006												
m³/s	Tage(J)	Tage(R)	m³/s	Tage(J)	Tage(R)	m³/s	Tage(J)	Tage(R)	m³/s	Tage(J)	Tage(R)	
10000			500			20.0		2.4	1.00	152	144.0	
8000			350			16.0		3.4	0.80	179	189.0	
6000			250			12.0		4.6	0.60	237	245.4	
4000			180			9.00	3	6.2	0.40	302	308.6	
3000			140			7.00	8	11.6	0.30	341	349.6	
2000			100			5.00	18	20.8	0.20	365	364.8	
1600			80.0			3.50	30	33.6	0.10		365.2	
1200			60.0		0.2	2.50	48	47.4	0.06			
900			40.0		0.6	1.80	76	70.0	0.03			
700			30.0		1.0	1.40	108	95.4	0.00			

Niederwasser beeinflusst
Im Dez durch Eis beeinflusst
Im Jun,Jul,Dez nach ergänzten Wasserständen ermittelt

Nr. 242 Lohstampf Messenbach

Mst.Nr. 206268 Art: Schreibpegel Einzugsgebiet: 39.3 km²

Monat	I	II	III	IV	V	VI	VII	VIII	IX	X	XI	XII
Tag	Tägliche Abflüsse 2007 in m³/s											
1.	0.65	0.70	2.76	0.18	.045	0.42	0.07	.050	0.06	0.23	0.14	0.35
2.	1.02	0.53	1.77	0.16	.049	0.80	0.07	.049	0.08	0.20	0.13	0.62
3.	0.90	0.46	1.71	0.14	.050	0.92	0.10	0.06	0.12	0.18	0.13	1.20
4.	0.59	0.39	1.36	0.13	.049	0.67	0.21	0.05	0.15	0.17	0.15	1.42
5.	0.39	0.38	0.70	0.15	.050	0.33	0.11	.048	0.14	0.22	0.15	0.86
6.	0.61	0.82	0.55	0.14	0.24	0.25	0.10	.044	7.29	0.20	0.20	0.79
7.	0.66	1.03	0.47	0.14	0.11	0.19	0.07	.040	4.19	0.16	0.89	1.51
8.	0.47	0.67	0.45	0.13	0.15	0.15	0.05	.037	1.14	0.15	1.39	1.52
9.	1.03	0.63	0.38	0.13	2.63	0.12	0.09	.044	1.27	0.15	0.90	1.00
10.	0.92	0.51	0.33	0.13	2.29	0.10	0.19	0.08	0.75	0.13	1.56	0.76
11.	0.57	0.46	0.30	0.13	0.52	0.10	0.17	0.08	1.81	0.12	4.91	0.65
12.	0.38	0.49	0.25	0.11	0.28	0.09	0.15	0.09	2.02	0.12	2.37	1.68
13.	0.30	0.60	0.22	0.11	0.19	0.16	0.13	0.07	0.75	0.12	1.58	2.21
14.	0.24	0.85	0.20	0.11	0.15	0.11	0.07	0.06	0.47	0.10	0.99	1.02
15.	0.22	0.81	0.19	0.12	0.21	0.09	0.06	0.05	0.30	0.09	0.83	0.66
16.	0.20	0.70	0.19	0.10	0.35	0.13	0.06	.041	0.25	0.09	0.72	0.51
17.	0.18	0.52	0.19	0.09	0.23	0.08	.045	0.11	0.22	0.08	0.61	0.40
18.	0.18	0.43	0.19	0.09	0.21	0.07	.042	0.07	0.45	0.11	0.55	0.31
19.	4.75	0.36	0.23	0.08	0.16	0.07	3.17	0.06	0.41	0.17	0.40	0.26
20.	3.60	0.31	0.23	0.08	0.14	0.06	0.37	0.06	0.29	0.18	0.32	0.26
21.	1.09	0.28	0.22	0.08	0.11	0.06	0.22	0.06	0.23	0.13	0.26	0.22
22.	0.70	0.25	0.18	0.08	0.22	0.08	0.18	.050	0.19	0.13	0.22	0.21
23.	0.53	0.23	0.18	0.07	0.16	0.07	0.14	.046	0.18	0.17	0.20	0.20
24.	0.52	0.23	1.43	0.07	0.11	0.07	0.08	.044	0.16	0.49	0.25	0.17
25.	0.45	0.22	1.08	0.07	0.11	0.08	0.09	.042	0.20	0.28	0.36	0.17
26.	0.42	0.22	0.53	0.07	0.11	0.22	0.07	.040	0.20	0.22	0.83	0.18
27.	0.36	0.48	0.35	0.07	0.10	0.08	0.06	.037	0.32	0.19	0.53	0.18
28.	0.39	1.66	0.29	0.07	0.15	0.07	0.05	.035	0.26	0.18	0.38	0.18
29.	1.86		0.24	0.07	0.34	0.08	0.06	0.06	0.29	0.19	0.29	0.18
30.	1.80		0.22	0.06	0.55	0.07	0.11	0.08	0.25	0.17	0.29	0.17
31.	1.02		0.20		0.25		0.05	0.05		0.15		0.17
	Extremwerte in m³/s											
am	19.	23.	23.	30.	01.	17.	18.	29.	01.	18.	03.	24.
NQ	0.13	0.21	0.16	.050	.042	0.06	.034	.034	.049	0.08	0.12	0.08
HQ	16.3	2.67	4.51	0.20	9.02	2.35	10.4	0.19	14.3	0.70	9.59	3.62
am	19.	28.	01.	01.	09.	03.	19.	13.	06.	24.	11.	13.
	Monatsmittel in m³/s(MQ),l/s.km²(Mq) bzw.Monatssummen in mm (h_A)											
MQ	0.87	0.54	0.57	0.11	0.33	0.19	0.21	0.06	0.81	0.17	0.75	0.65
Mq	22.2	13.8	14.4	2.69	8.46	4.92	5.29	1.42	20.7	4.33	19.1	16.4
h_A	59	33	39	7	23	13	14	4	54	12	50	43

	Reihe: 2002-2006 Mittlere Monatsmittel in m³/s (MQ),l/s.km²(Mq) bzw. -summen in mm (h_A)											
MQ	0.57	0.64	1.02	0.48	0.25	0.32	0.21	0.58	0.13	0.32	0.50	0.41
Mq	14.5	16.2	25.9	12.2	6.46	8.23	5.29	14.7	3.26	8.24	12.6	10.5
h_A	39	39	69	32	17	21	14	39	8	22	33	27
	Reihe: 1981-2007 Mittlere Monatsmittel mit Extremwerten in m³/s											
NQ	.045	0.09	0.09	.042	.024	.010	.010	.010	.010	.017	.035	.026
NQ_T	.045	0.11	0.10	0.06	.027	.019	.012	.012	.016	.018	.035	.028
MNQ_T	0.23	0.26	0.25	0.21	0.12	0.11	0.08	0.09	0.12	0.13	0.18	0.23
NMQ	0.19	0.29	0.40	0.10	0.06	0.06	.044	.023	.025	.047	.040	0.05
MQ	0.77	0.79	0.87	0.52	0.37	0.33	0.34	0.35	0.35	0.38	0.53	0.78
HMQ	2.04	1.81	2.30	1.61	1.52	0.95	1.28	2.12	1.20	1.22	1.68	1.69
MHQ	6.41	6.37	6.62	3.62	4.71	4.27	4.66	4.65	3.64	4.72	4.50	6.55
HQ	16.3	31.6	23.1	17.2	35.1	22.1	21.7	32.1	14.3	23.0	21.9	15.7

Jahreswerte in m³/s (Q),l/s.km²(Mq), mm (h_A)	Berichtsjahr			Reihe: 2002 - 2006			Reihe: 1981 - 2007		
NQ	.034	29.08.		.011	15.08.2003		.010	30.08.1990	
NQ_T	.035	28.08.					.012	14.08.2003	
$MJNQ_T$							0.06		
NJMQ							0.21		2003
MQ,Mq,h_A	0.44	11.1	351	0.46	11.6	367	0.53	13.5	427
HJMQ							0.86		1985
MJHQ							15.6		
HQ	16.3	19.01.		32.1	12.08.2002		35.1	27.05.1996	
NNQ seit 1978:	.010	30.08.1990		**HHQ seit** 1978:	35.1	27.05.1996			

Berichtsjahr(J) Überschreitungsdauer der Abflüsse in Tagen Reihe(R): 2002-2006												
m³/s	Tage(J)	Tage(R)	m³/s	Tage(J)	Tage(R)	m³/s	Tage(J)	Tage(R)	m³/s	Tage(J)	Tage(R)	
10000			500			20.0		0.2	1.00	38	35.4	
8000			350			16.0		0.2	0.80	51	44.8	
6000			250			12.0		0.6	0.60	71	63.2	
4000			180			9.00		0.8	0.40	102	90.8	
3000			140			7.00	1	1.8	0.30	126	116.2	
2000			100			5.00	1	3.6	0.20	183	169.0	
1600			80.0			3.50	5	5.4	0.10	279	260.0	
1200			60.0			2.50	8	9.4	0.06	337	315.8	
900			40.0			1.80	15	15.8	0.03	365	350.0	
700			30.0			1.40	25	23.6	0.00		365.2	

Im Jän,Dez durch Eis beeinflusst
Im Nov,Dez nach ergänzten Wasserständen ermittelt

Abflüsse

Nr. 244 Alfersham
Pfudabach

Mst.Nr. 204834 Art: Schreibpegel Einzugsgebiet: 81.3 km²

Monat	I	II	III	IV	V	VI	VII	VIII	IX	X	XI	XII
Tag	Tägliche Abflüsse 2007 in m³/s											
1.	1.25	1.98	4.88	1.03	0.69	1.06	0.51	0.53	0.56	0.60	0.66	1.66
2.	1.24	1.85	3.09	1.03	0.70	1.80	0.50	0.50	0.55	0.61	0.61	2.06
3.	1.31	2.08	2.59	1.01	0.64	1.43	0.62	0.55	0.60	0.72	0.67	2.87
4.	1.29	1.71	3.26	0.99	0.68	0.99	0.83	0.51	0.84	0.75	0.89	2.64
5.	1.27	1.55	1.88	0.96	0.67	0.77	1.02	0.49	0.64	1.09	0.77	2.19
6.	1.51	2.21	1.66	0.92	1.29	0.71	0.95	0.47	5.63	1.02	0.71	2.17
7.	1.47	2.08	1.56	0.92	0.86	0.64	0.67	0.44	8.47	0.84	1.74	5.03
8.	1.06	1.66	1.62	0.88	0.87	0.61	0.52	0.53	1.91	0.72	4.10	3.51
9.	1.74	1.82	1.49	0.86	3.12	0.56	0.62	0.49	1.34	0.68	1.99	2.52
10.	1.56	1.61	1.35	0.86	4.39	0.60	0.92	0.71	0.90	0.65	2.20	2.19
11.	1.16	1.46	1.32	0.85	1.21	0.60	0.73	0.69	3.08	0.64	5.49	2.00
12.	1.10	1.59	1.27	0.88	0.90	0.57	0.73	0.62	3.08	0.61	5.67	2.51
13.	1.01	1.68	1.22	0.91	0.80	0.62	0.67	0.67	1.37	0.68	3.66	2.88
14.	0.95	1.47	1.19	0.85	0.72	0.57	0.48	0.61	1.05	0.59	3.02	2.05
15.	0.93	1.54	1.17	0.80	0.74	0.53	0.43	0.49	0.87	0.55	2.26	1.80
16.	0.92	1.56	1.17	0.79	1.23	0.60	0.41	0.47	0.80	0.54	1.66	1.64
17.	0.88	1.36	1.13	0.79	0.93	0.54	0.40	0.76	0.75	0.58	1.39	1.50
18.	0.96	1.29	1.09	0.78	0.86	0.53	0.37	0.62	1.20	0.66	1.32	1.32
19.	5.45	1.26	1.16	0.78	0.73	0.50	3.53	0.50	0.95	0.66	1.24	1.25
20.	5.32	1.20	1.21	0.77	0.67	0.49	0.76	0.54	0.69	0.66	1.17	1.16
21.	2.10	1.17	1.24	0.76	0.64	0.49	0.66	0.49	0.62	0.57	1.12	1.12
22.	1.52	1.14	1.15	0.75	0.64	0.51	0.84	0.50	0.61	0.54	1.08	1.09
23.	1.40	1.09	1.18	0.75	0.65	0.55	0.65	0.48	0.62	0.70	1.12	1.06
24.	1.31	1.09	1.82	0.72	0.64	0.52	0.64	0.49	0.62	1.10	1.58	1.06
25.	1.22	1.08	2.21	0.77	0.61	0.56	0.68	0.49	0.64	0.77	2.24	1.12
26.	1.12	1.14	1.60	0.76	0.60	0.70	0.60	0.48	0.66	0.77	3.42	1.11
27.	1.10	1.36	1.28	0.72	0.56	0.57	0.57	0.50	0.72	0.72	2.01	1.09
28.	1.13	3.25	1.19	0.72	0.54	0.58	0.54	0.47	0.65	0.73	1.62	1.12
29.	2.55		1.12	0.71	0.92	0.50	0.52	0.52	0.82	0.74	1.38	1.06
30.	2.69		1.10	0.71	1.93	0.47	0.72	0.57	0.66	0.74	1.37	0.98
31.	1.98		1.05		0.85		0.59	0.51		0.76		1.15
	Extremwerte in m³/s											
am	08.	17.	28.	10.	25.	19.	27.	07.	27.	18.	01.	30.
NQ	0.62	0.89	0.38	0.47	0.24	0.11	0.10	0.15	0.16	0.32	0.41	0.87
HQ	13.6	4.24	6.98	1.29	7.17	3.96	7.45	0.97	17.4	1.83	11.5	7.72
am	19.	28.	01.	13.	10.	02.	19.	13.	07.	05.	12.	07.
	Monatsmittel in m³/s(MQ),l/s.km²(Mq) bzw.Monatssummen in mm (h_A)											
MQ	1.63	1.58	1.62	0.83	1.01	0.67	0.73	0.54	1.40	0.71	1.94	1.84
Mq	20.0	19.4	19.9	10.3	12.4	8.28	9.00	6.62	17.2	8.73	23.8	22.6
h_A	54	47	53	27	33	21	24	18	45	23	62	59

Reihe: 2002-2006 Mittlere Monatsmittel in m³/s (MQ),l/s.km²(Mq) bzw. -summen in mm (h_A)												
MQ	1.55	1.68	2.57	1.70	1.12	1.04	0.81	1.50	0.78	0.95	1.25	1.05
Mq	19.0	20.7	31.6	20.9	13.8	12.8	10.0	18.5	9.58	11.7	15.4	12.9
h_A	51	50	85	54	37	33	27	49	25	31	40	34
Reihe: 1976-2007 Mittlere Monatsmittel mit Extremwerten in m³/s												
NQ	0.14	0.12	0.16	0.16	0.10	.050	.015	.005	.005	.044	.032	.045
NQ_T	0.39	0.46	0.65	0.66	0.48	0.36	0.23	0.31	0.29	0.33	0.36	0.37
MNQ_T	0.82	0.92	1.00	0.97	0.75	0.65	0.59	0.56	0.59	0.60	0.72	0.72
NMQ	0.66	0.79	0.89	0.78	0.60	0.56	0.55	0.40	0.40	0.55	0.41	0.49
MQ	1.49	1.66	1.94	1.54	1.13	1.04	1.06	1.01	0.96	0.92	1.15	1.40
HMQ	2.85	3.18	4.42	3.80	2.26	1.85	3.26	4.47	1.96	1.99	3.41	3.16
MHQ	8.12	7.38	9.38	5.53	4.69	5.19	7.85	7.30	5.64	4.78	5.69	7.33
HQ	30.7	27.0	33.1	17.0	13.2	13.1	65.2	70.8	24.4	23.7	29.3	22.6

Jahreswerte in m³/s (Q),l/s.km²(Mq), mm (h_A)												
	Berichtsjahr			Reihe: 2002 - 2006			Reihe: 1976 - 2007					
NQ	0.10	27.07.		.008	11.09.2004		.005	01.08.1992				
NQ_T	0.37	18.07.					0.23	17.07.1976				
$MJNQ_T$							0.47					
NJMQ							0.90		2003			
MQ,Mq,h_A	1.20	14.8	467	1.33	16.3	515	1.27	15.7	494			
HJMQ							2.09		2002			
MJHQ							21.1					
HQ	17.4	07.09.		70.8	12.08.2002		70.8	12.08.2002				
NNQ seit 1976: .005 01.08.1992				HHQ seit 1976: 70.8 12.08.2002								

Berichtsjahr(J) Überschreitungsdauer der Abflüsse in Tagen Reihe(R): 2002-2006											
m³/s	Tage(J)	Tage(R)	m³/s	Tage(J)	Tage(R)	m³/s	Tage(J)	Tage(R)	m³/s	Tage(J)	Tage(R)
10000			500			20.0		0.8	1.00	165	153.0
8000			350			16.0		1.0	0.80	204	205.0
6000			250			12.0		2.8	0.60	302	291.0
4000			180			9.00		4.0	0.40	364	349.8
3000			140			7.00	1	5.4	0.30	365	365.0
2000			100			5.00	7	8.6	0.20		365.2
1600			80.0			3.50	13	15.6	0.10		
1200			60.0			2.50	29	31.8	0.06		
900			40.0			1.80	55	57.0	0.03		
700			30.0		0.2	1.40	84	91.4	0.00		

Niederwasser beeinflusst
Im Jän,Sep,Okt,Nov,Dez nach ergänzten Wasserständen ermittelt

Nr. 246 Pramerdorf
Pram

Mst.Nr. 204867 Art: Schreibpegel Einzugsgebiet: 340.9 km²

Monat	I	II	III	IV	V	VI	VII	VIII	IX	X	XI	XII
Tag	Tägliche Abflüsse 2007 in m³/s											
1.	3.57	6.88	21.8	2.38	1.46	2.56	1.13	1.16	1.16	1.96	1.81	4.62
2.	8.31	5.68	17.6	2.29	1.44	10.4	1.11	0.97	1.18	1.89	1.76	6.09
3.	7.06	5.23	12.0	2.29	1.45	4.69	1.33	1.22	1.19	1.91	1.79	8.80
4.	4.86	4.50	15.7	2.28	1.38	3.47	2.11	1.10	1.96	1.89	1.96	10.4
5.	3.92	4.02	7.86	2.18	1.38	2.24	2.04	1.08	1.45	2.27	2.02	8.19
6.	4.81	6.29	5.84	2.15	2.84	1.96	1.84	1.00	32.2	2.17	1.96	7.03
7.	5.70	9.02	5.00	2.13	2.32	1.70	1.50	0.96	40.9	1.95	4.43	14.6
8.	4.37	6.14	5.16	2.09	1.87	1.51	1.23	0.98	8.46	1.96	12.8	12.9
9.	6.04	5.62	5.26	2.03	12.9	1.44	1.20	1.04	6.29	1.83	6.91	9.24
10.	8.05	4.89	4.48	1.98	24.1	1.45	2.16	1.43	4.78	1.78	9.09	7.81
11.	4.95	4.25	4.24	1.95	4.66	1.36	1.98	1.48	9.50	1.74	34.5	6.49
12.	3.96	4.43	3.87	1.91	2.74	1.34	1.70	1.48	13.5	1.72	27.5	9.36
13.	3.38	5.22	3.55	1.90	2.20	1.58	2.08	1.45	5.78	1.75	15.5	16.3
14.	3.13	5.36	3.27	1.85	1.94	1.62	1.37	1.38	3.92	1.72	12.0	8.72
15.	2.77	5.42	3.12	1.88	1.86	1.28	1.23	1.13	3.02	1.62	9.83	6.53
16.	2.65	5.77	2.98	1.87	3.27	1.54	1.18	1.00	2.60	1.66	7.02	5.55
17.	2.54	4.66	2.83	1.87	2.30	1.29	1.02	1.45	2.35	1.67	5.60	5.05
18.	2.49	4.05	2.73	1.87	2.21	1.22	1.06	1.45	3.30	1.66	5.00	4.62
19.	31.4	3.62	3.06	1.83	1.79	1.25	14.2	1.18	3.80	1.79	4.55	4.25
20.	40.0	3.30	3.00	1.81	1.64	1.19	2.55	1.15	2.59	2.17	4.19	3.97
21.	12.5	3.10	3.19	1.82	1.60	1.13	1.71	1.12	2.26	1.87	3.86	3.87
22.	7.45	2.94	2.80	1.80	4.68	1.23	1.75	1.09	2.08	1.83	3.65	3.71
23.	5.62	2.82	2.67	1.79	2.49	1.27	1.52	0.97	1.94	2.01	3.55	3.54
24.	5.22	2.73	6.96	1.80	2.19	1.14	1.31	1.03	1.92	3.92	3.96	3.45
25.	4.60	2.66	7.93	1.81	1.64	1.23	1.34	0.89	1.94	2.78	4.77	3.40
26.	4.05	2.73	4.88	1.75	1.60	2.02	1.20	1.00	2.13	2.27	9.51	3.35
27.	3.81	3.92	3.65	1.67	1.48	1.43	1.09	0.85	2.52	2.06	6.34	3.25
28.	3.66	13.3	3.17	1.63	1.48	1.31	1.02	0.86	2.25	1.96	5.15	3.17
29.	10.6		2.87	1.56	2.35	1.29	1.09	1.01	2.54	1.97	4.61	3.14
30.	15.2		2.70	1.55	4.76	1.19	1.57	1.31	2.13	1.92	4.34	3.11
31.	9.08		2.57		2.39		1.29	1.14		1.88		3.09
	Extremwerte in m³/s											
am	01.	25.	31.	29.	02.	20.	09.	07.	03.	14.	03.	31.
NQ	1.89	2.66	2.42	1.13	1.09	0.72	0.66	0.65	0.71	1.14	1.53	3.07
HQ	97.8	18.5	30.7	2.75	49.4	26.1	37.5	3.09	79.1	4.69	65.2	22.7
am	19.	28.	01.	03.	10.	02.	19.	17.	06.	24.	11.	07.
	Monatsmittel in m³/s(MQ),l/s.km²(Mq) bzw.Monatssummen in mm (h_A)											
MQ	7.61	4.95	5.70	1.92	3.30	1.94	1.90	1.14	5.72	1.99	7.33	6.38
Mq	22.3	14.5	16.7	5.64	9.69	5.70	5.58	3.35	16.8	5.83	21.5	18.7
h_A	60	35	45	15	26	15	15	9	43	16	56	48

Reihe: 2002-2006 Mittlere Monatsmittel in m³/s (MQ),l/s.km²(Mq) bzw. -summen in mm (h_A)												
MQ	6.62	6.92	11.0	5.22	3.18	3.27	2.50	5.90	2.04	3.53	4.83	4.05
Mq	19.4	20.3	32.2	15.3	9.31	9.61	7.33	17.3	5.99	10.3	14.2	11.9
h_A	52	49	86	40	25	25	20	46	16	28	37	31
Reihe: 1976-2007 Mittlere Monatsmittel mit Extremwerten in m³/s												
NQ	0.56	0.53	1.26	1.05	0.58	.006	.034	0.06	0.26	0.18	0.27	0.47
NQ_T	1.21	1.38	1.53	1.55	1.28	1.03	0.72	0.68	0.70	0.86	1.02	0.92
MNQ_T	2.54	2.64	2.95	2.72	1.89	1.58	1.43	1.42	1.51	1.64	2.09	2.47
NMQ	2.19	2.22	2.57	1.92	1.57	1.47	1.20	0.94	1.00	1.35	1.31	1.41
MQ	6.31	7.22	8.02	5.60	3.72	3.31	3.54	3.51	3.07	3.24	4.50	6.49
HMQ	15.7	18.3	23.5	15.7	11.5	6.66	12.3	20.7	7.30	8.01	14.6	16.3
MHQ	46.6	51.9	48.3	28.3	24.2	24.9	30.1	29.1	21.8	24.3	28.5	44.2
HQ	201	195	175	160	110	119	174	248	90.8	141	141	132

Jahreswerte in m³/s (Q),l/s.km²(Mq), mm (h_A)												
	Berichtsjahr			Reihe: 2002 - 2006			Reihe: 1976 - 2007					
NQ	0.65	07.08.		0.21	02.10.2003		.006	22.06.2000				
NQ_T	0.85	27.08.					0.68	28.08.2003				
$MJNQ_T$							1.19					
NJMQ							2.87		2003			
MQ,Mq,h_A	4.15	12.2	384	4.94	14.5	457	4.87	14.3	450			
HJMQ							7.92		2002			
MJHQ							119					
HQ	97.8	19.01.		248	12.08.2002		248	12.08.2002				
NNQ seit 1976: .006 22.06.2000				HHQ seit 1976: 248 12.08.2002								

Berichtsjahr(J) Überschreitungsdauer der Abflüsse in Tagen Reihe(R): 2002-2006											
m³/s	Tage(J)	Tage(R)	m³/s	Tage(J)	Tage(R)	m³/s	Tage(J)	Tage(R)	m³/s	Tage(J)	Tage(R)
10000			500			20.0	8	10.2	1.00	358	348.8
8000			350			16.0	10	15.2	0.80	365	362.4
6000			250			12.0	23	23.0	0.60		365.2
4000			180			9.00	34	34.6	0.40		
3000			140		0.2	7.00	47	51.0	0.30		
2000			100		0.8	5.00	78	77.8	0.20		
1600			80.0		2.2	3.50	129	123.6	0.10		
1200			60.0		2.8	2.50	176	188.6	0.06		
900			40.0	2	4.8	1.80	254	262.8	0.03		
700			30.0	5	6.0	1.40	303	316.8	0.00		

Im Dez durch Eis beeinflusst
Im Jän,Mrz,Apr,Jul,Okt,Nov,Dez nach erg.Wasserständen erm.

Abflüsse

Nr. 249 Oberkappel
Ranna

Mst.Nr. 204875 Art: Schreibpegel Einzugsgebiet: 132.5 km²

Monat	I	II	III	IV	V	VI	VII	VIII	IX	X	XI	XII
Tag	Tägliche Abflüsse 2007 in m³/s											
1.	8.65	3.66	19.9	2.71	1.84	2.17	1.48	1.47	1.48	2.16	1.70	3.29
2.	4.73	3.86	13.0	2.66	1.80	1.97	1.50	1.44	1.44	2.07	1.69	4.73
3.	3.01	5.12	9.72	2.63	1.78	1.96	1.54	1.48	1.45	2.06	1.70	13.5
4.	2.89	4.34	11.4	2.59	1.81	1.88	2.09	1.58	1.60	2.12	1.79	10.3
5.	6.46	3.81	7.22	2.52	1.87	1.81	3.87	1.46	1.53	2.14	1.84	6.63
6.	6.57	4.30	6.38	2.48	2.21	1.79	5.96	1.41	14.9	2.06	1.84	7.86
7.	6.60	3.99	5.84	2.45	2.15	1.73	2.71	1.38	11.8	1.97	3.59	26.3
8.	4.07	3.78	6.16	2.41	1.95	1.69	2.05	1.37	3.54	1.96	11.8	14.1
9.	5.97	4.35	5.59	2.39	5.16	1.64	1.88	1.40	3.32	1.89	6.58	9.84
10.	4.73	4.02	4.97	2.43	7.62	1.73	2.29	2.07	2.97	1.85	4.22	8.52
11.	3.75	3.84	4.61	2.32	2.81	1.68	2.43	2.06	14.7	1.84	9.88	7.33
12.	4.70	7.75	4.38	2.30	2.31	1.77	2.10	2.03	5.37	1.81	11.6	6.94
13.	3.80	11.8	4.16	2.28	2.10	1.75	2.09	1.79	3.50	1.81	5.30	6.25
14.	3.43	12.7	3.94	2.26	2.00	1.66	1.85	1.60	3.05	1.79	4.40	5.50
15.	3.11	10.2	3.80	2.19	2.04	1.62	1.72	1.50	2.67	1.78	3.81	4.99
16.	2.92	7.83	3.65	2.18	2.66	1.67	1.64	1.46	2.46	1.75	3.51	4.64
17.	2.86	6.29	3.53	2.12	2.63	1.62	1.57	1.67	2.39	1.76	3.31	4.32
18.	3.21	5.64	3.49	2.10	2.81	1.60	1.55	1.58	2.53	1.90	3.19	4.04
19.	18.2	5.16	3.61	2.07	2.31	1.55	2.49	1.50	2.95	1.91	3.09	3.86
20.	9.59	4.79	3.45	2.05	2.07	1.55	1.73	1.64	2.44	1.89	3.04	3.67
21.	6.57	4.54	3.35	2.05	2.00	1.62	1.66	1.46	2.26	1.90	2.91	3.53
22.	5.13	4.35	3.28	2.00	1.89	1.59	1.70	1.43	2.14	1.90	2.82	3.40
23.	4.49	4.16	3.27	2.04	1.88	1.58	1.67	1.39	2.09	1.95	2.86	3.25
24.	4.21	4.03	3.66	1.99	1.85	1.53	1.58	1.36	2.06	2.04	3.36	3.17
25.	3.87	3.96	4.19	2.01	1.81	1.57	1.58	1.35	2.07	1.99	4.16	3.12
26.	3.60	4.20	3.86	1.99	1.80	1.72	1.51	1.31	2.09	1.90	4.39	3.06
27.	3.52	6.67	3.31	1.95	1.76	1.63	1.50	1.31	2.16	1.85	3.61	2.95
28.	3.48	14.2	3.09	1.91	1.73	1.64	1.48	1.30	2.29	1.84	3.33	2.92
29.	3.63		2.97	1.91	2.30	1.60	1.54	1.34	2.93	1.96	3.18	2.85
30.	3.61		2.92	1.88	5.80	1.53	1.75	1.31	2.37	1.88	3.15	2.82
31.	3.55		2.86		2.54		1.55	1.30		1.76		2.82
	Extremwerte in m³/s											
am	01.	01.	21.	30.	25.	24.	22.	28.	02.	13.	02.	29.
NQ	1.87	3.39	2.25	1.75	1.31	1.35	0.99	1.00	1.25	1.50	1.38	2.31
HQ	25.6	32.5	24.8	3.74	13.2	2.41	10.1	2.87	34.8	3.01	31.9	44.0
am	19.	28.	01.	03.	10.	10.	06.	20.	06.	30.	11.	07.
	Monatsmittel in m³/s(MQ),l/s.km²(Mq) bzw.Monatssummen in mm (h_A)											
MQ	5.00	5.83	5.34	2.23	2.49	1.69	2.00	1.51	3.62	1.92	4.06	6.14
Mq	37.7	44.0	40.3	16.8	18.8	12.8	15.1	11.4	27.3	14.5	30.6	46.4
h_A	101	107	108	44	50	33	40	30	71	39	79	120

Reihe: 2002-2006 Mittlere Monatsmittel in m³/s (MQ),l/s.km²(Mq) bzw. -summen in mm (h_A)												
MQ	3.80	4.47	5.49	5.31	2.90	2.28	1.76	2.97	1.60	2.03	2.68	2.26
Mq	28.6	33.8	41.5	40.1	21.9	17.2	13.3	22.4	12.0	15.3	20.2	17.0
h_A	77	82	111	104	59	45	36	60	31	41	52	44
Reihe: 1951-2007 Mittlere Monatsmittel mit Extremwerten in m³/s												
NQ	0.44	0.58	0.63	1.23	0.91	0.78	0.54	0.48	0.38	0.43	0.40	0.42
NQ_T	0.65	0.91	0.99	1.40	1.20	0.98	0.86	0.80	0.74	0.63	0.64	0.61
MNQ_T	1.79	2.03	2.29	2.77	1.98	1.66	1.50	1.40	1.38	1.42	1.62	1.69
NMQ	1.00	1.11	1.62	1.59	1.55	1.40	1.30	1.01	0.98	0.92	0.68	0.91
MQ	3.19	3.44	4.66	4.53	2.99	2.57	2.53	2.25	2.08	2.20	2.56	3.24
HMQ	11.2	11.1	11.7	12.3	8.50	8.70	8.88	8.57	5.67	5.07	6.74	14.6
MHQ	15.4	14.8	19.9	13.5	10.5	11.2	11.8	11.7	8.93	9.11	11.6	18.7
HQ	62.7	52.3	59.0	47.4	44.6	44.6	63.7	146	40.7	35.4	48.0	61.1

Jahreswerte in m³/s (Q),l/s.km²(Mq), mm (h_A)									
	Berichtsjahr			Reihe: 2002 - 2006			Reihe: 1951 - 2007		
NQ	0.99	22.07.		0.40	27.11.2003		0.38	23.09.1991	
NQ_T	1.30	28.08.					0.61	08.12.2003	
$MJNQ_T$							1.14		
NJMQ							1.84		1991
MQ,Mq,h_A	3.47	26.2	827	3.10	23.4	737	3.07	23.2	731
HJMQ							5.46		2002
MJHQ							39.3		
HQ	44.0	07.12.		146	12.08.2002		146	12.08.2002	
NNQ seit 1951: 0.38 23.09.1991				HHQ seit 1951: 146 12.08.2002					

Berichtsjahr(J) Überschreitungsdauer der Abflüsse in Tagen Reihe(R): 2002-2006											
m³/s	Tage(J)	Tage(R)	m³/s	Tage(J)	Tage(R)	m³/s	Tage(J)	Tage(R)	m³/s	Tage(J)	Tage(R)
10000			500			20.0	1	3.8	1.00	365	327.4
8000			350			16.0	3	6.0	0.80		350.6
6000			250			12.0	10	10.8	0.60		365.2
4000			180			9.00	21	18.0	0.40		
3000			140			7.00	29	27.8	0.30		
2000			100			5.00	54	47.6	0.20		
1600			80.0			3.50	116	85.4	0.10		
1200			60.0		0.2	2.50	174	137.8	0.06		
900			40.0		0.2	1.80	276	210.0	0.03		
700			30.0		1.0	1.40	354	259.0	0.00		

Im Jän,Feb,Sep nach ergänzten Wasserständen ermittelt

Nr. 250 Koblmühle
Kleine Mühl

Mst.Nr. 206771 Art: Schreibpegel Einzugsgebiet: 43.7 km²

Monat	I	II	III	IV	V	VI	VII	VIII	IX	X	XI	XII
Tag	Tägliche Abflüsse 2007 in m³/s											
1.	3.38	1.37	8.77	0.59	0.40	0.28	0.18	0.22	0.20	0.33	0.26	1.06
2.	1.21	1.31	6.36	0.55	0.40	0.29	0.18	0.20	0.18	0.31	0.27	1.68
3.	0.64	1.48	4.97	0.55	0.41	0.31	0.18	0.21	0.20	0.31	0.29	7.88
4.	0.63	1.30	5.76	0.54	0.41	0.29	0.32	0.20	0.23	0.34	0.29	5.80
5.	1.40	1.18	2.80	0.54	0.41	0.27	0.71	0.19	0.21	0.32	0.26	2.96
6.	1.12	1.34	2.26	0.53	0.50	0.26	0.93	0.18	2.62	0.30	0.30	3.06
7.	1.33	1.25	1.91	0.53	0.44	0.26	0.31	0.20	4.62	0.30	0.84	9.39
8.	0.91	1.18	1.76	0.52	0.48	0.25	0.22	0.20	0.64	0.29	3.06	5.46
9.	1.23	1.26	1.59	0.52	0.98	0.24	0.23	0.20	0.50	0.28	1.96	3.58
10.	0.98	1.15	1.41	0.51	1.12	0.25	0.35	0.25	0.44	0.28	1.30	2.85
11.	0.87	1.10	1.28	0.50	0.52	0.25	0.35	0.24	1.78	0.27	5.53	2.31
12.	1.81	1.61	1.20	0.49	0.43	0.28	0.32	0.24	0.95	0.27	5.82	2.09
13.	1.04	2.54	1.12	0.47	0.38	0.25	0.30	0.21	0.62	0.27	2.26	1.86
14.	0.93	3.37	1.04	0.46	0.34	0.26	0.26	0.20	0.50	0.27	1.84	1.66
15.	0.86	2.17	0.99	0.44	0.34	0.25	0.20	0.19	0.44	0.25	1.51	1.50
16.	0.84	1.80	0.93	0.43	0.38	0.23	0.17	0.18	0.41	0.26	1.33	1.35
17.	0.83	1.59	0.89	0.42	0.38	0.22	0.17	0.26	0.38	0.27	1.23	1.23
18.	1.30	1.45	0.87	0.42	0.37	0.21	0.17	0.21	0.37	0.30	1.13	1.14
19.	9.21	1.35	0.89	0.44	0.33	0.20	0.92	0.19	0.37	0.28	1.05	1.07
20.	3.96	1.25	0.87	0.43	0.31	0.20	0.34	0.24	0.34	0.30	0.98	1.02
21.	2.50	1.15	0.83	0.43	0.30	0.19	0.30	0.25	0.32	0.31	0.92	0.95
22.	1.87	1.08	0.79	0.43	0.28	0.20	0.31	0.19	0.31	0.31	0.87	0.90
23.	1.58	1.01	0.76	0.43	0.28	0.21	0.30	0.18	0.30	0.32	0.84	0.86
24.	1.44	0.94	0.85	0.43	0.29	0.20	0.27	0.18	0.29	0.33	1.07	0.81
25.	1.29	0.91	0.89	0.44	0.30	0.20	0.27	0.17	0.35	0.30	1.53	0.77
26.	1.16	0.95	0.77	0.43	0.30	0.22	0.23	0.17	0.33	0.29	2.13	0.74
27.	1.08	1.45	0.70	0.42	0.29	0.21	0.22	0.17	0.32	0.28	1.43	0.72
28.	1.01	4.60	0.67	0.41	0.28	0.21	0.21	0.16	0.36	0.28	1.24	0.70
29.	1.08		0.63	0.40	0.33	0.19	0.21	0.18	0.56	0.28	1.11	0.69
30.	1.22		0.62	0.40	0.35	0.19	0.27	0.19	0.39	0.27	1.05	0.66
31.	1.16		0.60		0.30		0.23	0.18		0.28		0.66
	Extremwerte in m³/s											
am	01.	25.	31.	29.	23.	25.	16.	14.	03.	15.	01.	31.
NQ	0.35	0.90	0.58	0.40	0.27	0.17	0.15	0.13	0.17	0.24	0.25	0.65
HQ	11.7	9.54	11.5	0.64	1.78	0.34	1.90	0.39	10.4	0.36	15.0	13.3
am	19.	28.	01.	01.	10.	02.	19.	20.	07.	04.	11.	07.
	Monatsmittel in m³/s(MQ),l/s.km²(Mq) bzw.Monatssummen in mm (h_A)											
MQ	1.61	1.54	1.80	0.47	0.41	0.24	0.31	0.20	0.65	0.29	1.46	2.17
Mq	36.8	35.3	41.2	10.8	9.32	5.40	7.11	4.60	14.9	6.68	33.3	49.7
h_A	99	85	110	28	25	14	19	12	39	18	86	129

Reihe: 2002-2006 Mittlere Monatsmittel in m³/s (MQ),l/s.km²(Mq) bzw. -summen in mm (h_A)												
MQ	1.16	1.26	1.52	1.20	0.58	0.41	0.30	0.62	0.32	0.44	0.63	0.52
Mq	26.5	28.8	34.8	27.4	13.3	9.44	6.87	14.1	7.42	10.1	14.5	11.8
h_A	71	70	93	71	36	24	18	38	19	27	37	31
Reihe: 1989-2007 Mittlere Monatsmittel mit Extremwerten in m³/s												
NQ	0.08	0.09	0.08	0.24	0.19	0.13	0.09	.051	.041	0.05	0.12	0.09
NQ_T	0.15	0.10	0.10	0.25	0.24	0.17	0.12	0.05	.044	0.06	0.14	0.12
MNQ_T	0.39	0.52	0.61	0.54	0.34	0.26	0.22	0.19	0.22	0.22	0.32	0.33
NMQ	0.19	0.19	0.43	0.29	0.32	0.24	0.17	0.10	0.06	0.17	0.16	0.26
MQ	0.95	1.12	1.56	0.94	0.50	0.37	0.37	0.36	0.39	0.41	0.68	0.88
HMQ	1.83	3.09	3.44	3.07	1.12	0.85	1.14	2.07	0.99	1.27	1.84	2.17
MHQ	6.16	6.19	7.37	3.00	1.83	2.20	3.20	2.17	2.92	2.06	4.25	5.91
HQ	18.0	13.1	17.1	11.8	8.67	9.93	17.4	19.4	12.7	11.4	15.0	19.6

Jahreswerte in m³/s (Q),l/s.km²(Mq), mm (h_A)									
	Berichtsjahr			Reihe: 2002 - 2006			Reihe: 1989 - 2007		
NQ	0.13	14.08.		.041	11.09.2003		.041	11.09.2003	
NQ_T	0.16	28.08.					.044	09.09.2003	
$MJNQ_T$							0.15		
NJMQ							0.42		1996
MQ,Mq,h_A	0.93	21.2	668	0.74	16.9	534	0.71	16.2	512
HJMQ							1.35		2002
MJHQ							12.6		
HQ	15.0	11.11.		19.4	12.08.2002		19.6	16.12.1989	
NNQ seit 1988: .041 11.09.2003				HHQ seit 1988: 26.8 05.12.1988					

Berichtsjahr(J) Überschreitungsdauer der Abflüsse in Tagen Reihe(R): 2002-2006											
m³/s	Tage(J)	Tage(R)	m³/s	Tage(J)	Tage(R)	m³/s	Tage(J)	Tage(R)	m³/s	Tage(J)	Tage(R)
10000			500			20.0			1.00	104	63.6
8000			350			16.0			0.80	136	83.6
6000			250			12.0		0.4	0.60	156	122.0
4000			180			9.00	2	2.2	0.40	202	177.6
3000			140			7.00	4	3.8	0.30	254	228.0
2000			100			5.00	10	7.4	0.20	340	299.0
1600			80.0			3.50	15	10.8	0.10	365	353.2
1200			60.0			2.50	25	15.2	0.06		360.0
900			40.0			1.80	38	25.2	0.03		365.2
700			30.0			1.40	56	38.2	0.00		

Im Feb,Mrz,Apr,Mai,Jun,Jul,Aug,Okt,Nov,Dez n.erg.Wasserst.erm.

Abflüsse

Nr. 251 Obermühl
Kleine Mühl

Mst.Nr. 204883 Art: Schreibpegel Einzugsgebiet: 200.2 km²

Monat	I	II	III	IV	V	VI	VII	VIII	IX	X	XI	XII
Tag	Tägliche Abflüsse 2007 in m³/s											
1.	8.95	6.42	21.8	2.68	1.36	1.34	0.72	1.15	0.95	2.22	1.43	6.72
2.	5.80	6.46	17.7	2.67	1.33	1.66	0.73	1.13	0.86	2.07	1.44	10.4
3.	3.91	8.70	15.8	2.74	1.35	1.67	0.93	1.26	0.90	2.08	1.49	22.0
4.	3.80	6.80	18.3	2.73	1.32	1.42	1.85	1.18	1.03	2.17	1.54	19.5
5.	5.96	6.12	12.7	2.63	1.38	1.30	3.37	1.00	0.95	2.05	1.45	15.5
6.	5.88	7.14	11.1	2.50	2.28	1.25	3.50	0.91	8.75	1.90	2.02	15.2
7.	6.76	6.59	9.93	2.44	1.65	1.14	1.82	0.96	11.3	1.84	5.18	26.6
8.	5.18	6.22	9.09	2.36	1.94	1.08	1.28	0.91	3.62	1.75	15.9	21.3
9.	6.35	6.64	8.05	2.31	4.88	1.03	1.55	0.94	2.90	1.71	9.31	17.8
10.	5.68	5.95	7.20	2.25	6.66	1.35	2.02	1.53	2.49	1.70	8.04	15.7
11.	4.96	5.57	6.49	2.19	2.75	1.38	1.82	1.27	12.1	1.64	18.6	13.6
12.	7.25	7.12	6.08	2.18	2.18	2.98	1.54	1.29	6.27	1.65	16.2	12.9
13.	5.65	9.24	5.76	2.11	1.96	1.41	1.45	1.09	4.37	1.62	12.7	11.7
14.	5.00	11.2	5.17	2.05	1.82	1.22	1.22	1.01	3.63	1.52	12.0	10.2
15.	4.60	9.25	4.87	1.99	1.86	1.16	1.07	0.94	3.15	1.55	9.96	9.18
16.	4.30	8.07	4.55	1.96	2.25	1.20	0.99	0.89	2.84	1.51	8.72	8.44
17.	4.07	7.12	4.21	1.91	2.16	1.05	0.91	1.28	2.64	1.47	7.82	7.77
18.	4.84	6.52	4.17	1.89	2.20	1.01	0.88	1.07	2.81	1.64	7.33	7.17
19.	24.8	6.03	4.35	1.83	1.80	0.84	17.4	0.91	2.93	1.59	6.83	6.66
20.	13.5	5.60	4.18	1.80	1.67	0.77	2.76	1.08	2.39	1.87	6.27	6.25
21.	10.0	5.21	3.96	1.74	1.54	0.91	1.90	1.00	2.23	1.99	5.87	5.93
22.	8.29	4.89	3.76	1.70	1.47	0.87	1.81	0.87	2.10	1.83	5.59	5.63
23.	7.02	4.54	3.61	1.67	1.77	0.91	1.48	0.85	1.98	1.94	5.43	5.37
24.	6.44	4.31	4.14	1.66	1.57	0.80	1.34	0.83	1.92	2.23	5.97	5.17
25.	5.58	4.13	4.28	1.68	1.39	0.86	1.37	0.76	2.64	1.96	8.62	5.01
26.	5.06	4.08	3.78	1.55	1.33	0.99	1.16	0.75	2.34	1.84	11.9	4.81
27.	4.76	5.46	3.37	1.55	1.28	0.83	1.13	0.76	2.27	1.71	8.36	4.61
28.	4.56	11.6	3.19	1.46	1.28	0.91	1.15	0.73	2.23	1.65	7.49	4.50
29.	4.96		3.02	1.44	1.75	0.82	1.30	0.81	3.46	1.60	6.95	4.39
30.	5.75		2.93	1.40	2.08	0.73	1.65	0.95	2.57	1.57	6.58	4.24
31.	5.43		2.81		1.48		1.20	0.81		1.48		4.25
	Extremwerte in m³/s											
am	17.	26.	27.	17.	24.	18.	09.	28.	26.	17.	01.	29.
NQ	0.85	1.48	0.79	0.78	0.59	0.35	0.29	0.23	0.36	0.65	1.03	3.63
HQ	37.3	19.2	27.2	3.93	10.7	7.48	68.6	2.37	20.3	3.90	44.6	37.6
am	19.	28.	04.	15.	10.	12.	19.	20.	11.	05.	11.	07.
	Monatsmittel in m³/s(MQ),l/s.km²(Mq) bzw.Monatssummen in mm (h_A)											
MQ	6.62	6.68	7.11	2.04	1.99	1.16	2.04	1.00	3.35	1.79	7.57	10.3
Mq	33.1	33.4	35.5	10.2	9.95	5.81	10.2	4.98	16.7	8.92	37.8	51.3
h_A	89	81	95	26	27	15	27	13	43	24	98	133

Reihe: 2002-2006	Mittlere Monatsmittel in m³/s (MQ),l/s.km²(Mq) bzw. -summen in mm (h_A)											
MQ	4.88	5.59	7.15	5.91	2.68	1.99	1.36	2.67	1.25	1.97	3.06	2.26
Mq	24.4	27.9	35.7	29.5	13.4	9.95	6.80	13.3	6.26	9.83	15.3	11.3
h_A	65	68	96	76	36	26	18	36	16	26	40	29
Reihe: 1976-2007	**Mittlere Monatsmittel mit Extremwerten in m³/s**											
NQ	0.20	0.25	0.44	0.60	0.34	0.24	0.08	0.21	0.15	0.20	0.20	0.13
NQ_T	0.57	0.76	0.87	1.35	0.66	0.25	0.08	0.46	0.35	0.51	0.34	0.45
MNQ_T	2.10	2.53	2.93	2.63	1.58	1.19	1.08	0.96	1.02	1.04	1.39	1.80
NMQ	1.02	1.18	2.34	1.60	1.25	1.13	0.81	0.64	0.55	0.57	0.54	0.97
MQ	5.02	5.22	6.58	4.65	2.52	1.91	1.93	1.85	1.83	1.82	2.83	4.20
HMQ	20.3	13.2	13.0	14.5	4.87	4.12	10.0	8.16	5.15	5.46	9.11	10.5
MHQ	24.6	21.5	24.1	11.9	8.44	6.72	12.1	9.75	9.26	7.91	12.0	21.4
HQ	77.9	51.6	87.3	56.5	28.6	15.7	68.6	89.7	26.6	35.7	44.6	77.1

Jahreswerte in m³/s (Q),l/s.km²(Mq), mm (h_A)	Berichtsjahr			Reihe: 2002 - 2006			Reihe: 1976 - 2007		
NQ	0.23	28.08.		0.13	06.12.2005		0.08	12.07.1976	
NQ_T	0.72	01.07.					0.08	11.07.1976	
$MJNQ_T$							0.78		
NJMQ							1.90		2003
MQ,Mq,h_A	4.29	21.4	676	3.35	16.7	528	3.36	16.8	529
HJMQ							5.79		2002
MJHQ							46.7		
HQ	68.6	19.07.		89.7	12.08.2002		89.7	12.08.2002	
NNQ seit 1976:	0.08	12.07.1976		**HHQ seit** 1976:	89.7	12.08.2002			

Berichtsjahr(J) Überschreitungsdauer der Abflüsse in Tagen Reihe(R): 2002-2006												
m³/s	Tage(J)	Tage(R)	m³/s	Tage(J)	Tage(R)	m³/s	Tage(J)	Tage(R)	m³/s	Tage(J)	Tage(R)	
10000			500			20.0	5	6.4	1.00	326	285.0	
8000			350			16.0	12	9.8	0.80	357	320.4	
6000			250			12.0	24	16.4	0.60	365	348.2	
4000			180			9.00	40	27.2	0.40		365.2	
3000			140			7.00	62	39.0	0.30			
2000			100			5.00	113	58.2	0.20			
1600			80.0			3.50	151	94.8	0.10			
1200			60.0		0.2	2.50	175	137.6	0.06			
900			40.0		1.0	1.80	230	190.4	0.03			
700			30.0		2.0	1.40	280	229.6	0.00			

Extremwerte beeinflusst
Im Apr,Jul,Aug,Sep,Okt nach ergänzten Wasserständen ermittelt

Nr. 252 Vorderanger
Große Mühl

Mst.Nr. 204891 Art: Schreibpegel Einzugsgebiet: 125.3 km²

Monat	I	II	III	IV	V	VI	VII	VIII	IX	X	XI	XII
Tag	Tägliche Abflüsse 2007 in m³/s											
1.	7.20	3.45	21.8	2.89	1.54	1.62	1.21	1.42	1.25	1.87	1.34	3.16
2.	4.51	3.50	19.3	2.82	1.49	1.60	1.23	1.41	1.20	1.79	1.33	4.59
3.	2.29	4.24	13.9	2.80	1.49	1.58	1.27	1.47	1.27	1.75	1.31	16.8
4.	2.15	3.68	15.5	2.72	1.47	1.47	3.06	1.42	1.47	1.74	1.39	12.8
5.	7.29	3.34	10.4	2.53	1.57	1.42	8.86	1.33	1.31	1.77	1.33	7.99
6.	6.31	3.71	8.71	2.46	1.96	1.40	18.1	1.30	10.3	1.67	1.40	8.79
7.	7.69	3.38	7.94	2.51	1.73	1.36	4.40	1.28	12.6	1.63	2.81	20.4
8.	4.69	3.34	8.20	2.48	2.06	1.32	2.51	1.32	3.25	1.59	12.6	16.2
9.	6.98	3.86	6.80	2.42	4.94	1.28	2.61	1.32	2.97	1.56	9.29	11.8
10.	6.89	3.49	5.79	2.40	7.71	1.36	4.56	1.69	2.52	1.55	4.99	9.97
11.	4.71	3.43	5.19	2.36	2.53	1.39	3.57	2.45	11.2	1.52	8.78	8.31
12.	5.71	5.70	4.82	2.32	1.97	3.57	3.20	2.03	5.38	1.50	12.1	7.46
13.	4.07	10.8	4.78	2.35	1.81	1.69	3.01	1.58	3.35	1.49	5.76	6.58
14.	3.73	11.1	4.67	2.25	1.69	1.45	2.45	1.40	2.78	1.48	4.70	5.71
15.	3.35	9.04	4.38	2.12	1.70	1.37	2.11	1.34	2.48	1.47	4.07	5.18
16.	2.97	7.46	4.16	2.03	2.23	1.43	1.95	1.31	2.29	1.45	3.71	4.76
17.	2.77	6.06	4.01	1.98	2.20	1.34	1.86	1.44	2.15	1.43	3.44	4.44
18.	4.59	5.52	3.98	1.96	2.36	1.31	1.77	1.38	2.39	1.47	3.36	4.13
19.	17.1	5.07	4.02	1.92	1.85	1.24	1.94	1.27	2.69	1.48	3.19	3.91
20.	9.79	4.70	3.76	1.88	1.68	1.22	1.70	1.40	2.19	1.50	3.13	3.72
21.	7.20	4.51	3.58	1.84	1.62	1.21	1.73	1.66	2.01	1.58	3.00	3.58
22.	5.64	4.42	3.46	1.80	1.58	1.31	1.69	1.38	1.89	1.51	2.96	3.43
23.	4.84	4.23	3.36	1.76	1.76	1.34	1.60	1.27	1.82	1.52	3.22	3.23
24.	4.44	4.12	3.65	1.77	1.67	1.24	1.89	1.35	1.74	1.58	3.76	3.14
25.	4.03	4.14	3.86	1.76	1.50	1.24	1.91	1.23	1.95	1.54	4.08	3.12
26.	3.75	4.53	3.71	1.68	1.50	1.41	1.62	1.18	1.91	1.52	3.99	2.93
27.	3.64	7.04	3.35	1.64	1.47	1.34	1.51	1.17	1.88	1.51	3.52	2.89
28.	3.55	10.8	3.10	1.64	1.42	1.32	1.47	1.15	2.16	1.48	3.21	2.83
29.	3.60		3.02	1.63	1.90	1.27	1.52	1.18	3.15	1.46	3.11	2.76
30.	3.44		2.99	1.58	3.45	1.24	1.79	1.22	2.09	1.40	3.02	2.70
31.	3.33		2.95		1.96		1.50	1.17		1.39		2.70
	Extremwerte in m³/s											
am	01.	05.	31.	30.	28.	21.	02.	27.	02.	14.	04.	31.
NQ	1.45	3.21	2.83	1.51	1.38	1.13	1.16	1.07	1.16	1.31	1.20	2.65
HQ	21.7	18.0	34.1	3.07	11.6	6.53	30.2	3.78	29.8	1.95	24.6	29.0
am	19.	28.	01.	01.	10.	12.	06.	11.	06.	05.	12.	07.
	Monatsmittel in m³/s(MQ),l/s.km²(Mq) bzw.Monatssummen in mm (h_A)											
MQ	5.23	5.31	6.42	2.14	2.12	1.44	2.89	1.40	3.19	1.55	4.13	6.45
Mq	41.8	42.4	51.3	17.1	16.9	11.5	23.1	11.2	25.4	12.4	33.0	51.5
h_A	112	102	137	44	45	30	62	30	66	33	85	133

Reihe: 2002-2006	Mittlere Monatsmittel in m³/s (MQ),l/s.km²(Mq) bzw. -summen in mm (h_A)											
MQ	3.54	3.75	5.09	6.19	3.09	2.13	1.52	2.54	1.57	2.15	2.67	2.23
Mq	28.3	29.9	40.6	49.4	24.7	17.0	12.1	20.3	12.5	17.2	21.3	17.8
h_A	76	72	109	128	66	44	32	54	32	46	55	46
Reihe: 1966-2007	**Mittlere Monatsmittel mit Extremwerten in m³/s**											
NQ	0.59	0.64	0.78	1.19	0.94	0.83	0.56	0.44	0.43	0.44	0.53	0.60
NQ_T	0.83	0.83	0.83	1.32	1.12	0.95	0.73	0.48	0.46	0.48	0.66	0.62
MNQ_T	1.70	1.88	2.23	3.15	1.87	1.42	1.32	1.20	1.18	1.23	1.43	1.57
NMQ	0.97	0.96	1.27	1.60	1.36	1.21	0.96	0.66	0.55	0.85	0.72	0.96
MQ	3.23	3.23	4.94	5.42	3.08	2.28	2.28	1.97	1.91	1.97	2.44	3.22
HMQ	10.4	8.80	13.0	14.0	10.7	5.03	7.82	6.76	4.68	5.40	8.13	12.2
MHQ	14.7	13.6	19.6	13.7	9.35	10.1	10.5	9.09	8.70	8.24	10.6	17.5
HQ	43.5	46.0	48.7	38.1	49.4	23.7	35.4	65.9	43.1	38.7	35.4	48.7

Jahreswerte in m³/s (Q),l/s.km²(Mq), mm (h_A)	Berichtsjahr			Reihe: 2002 - 2006			Reihe: 1966 - 2007		
NQ	1.07	27.08.		0.43	21.09.2003		0.43	21.09.2003	
NQ_T	1.15	28.08.					0.46	21.09.2003	
$MJNQ_T$							0.97		
NJMQ							1.61		1972
MQ,Mq,h_A	3.52	28.1	886	3.04	24.3	765	3.00	23.9	754
HJMQ							4.78		1974
MJHQ							33.0		
HQ	34.1	01.03.		65.9	12.08.2002		65.9	12.08.2002	
NNQ seit 1966:	0.43	21.09.2003		**HHQ seit** 1966:	65.9	12.08.2002			

Berichtsjahr(J) Überschreitungsdauer der Abflüsse in Tagen Reihe(R): 2002-2006												
m³/s	Tage(J)	Tage(R)	m³/s	Tage(J)	Tage(R)	m³/s	Tage(J)	Tage(R)	m³/s	Tage(J)	Tage(R)	
10000			500			20.0	2	3.0	1.00	365	297.2	
8000			350			16.0	7	6.6	0.80		343.0	
6000			250			12.0	13	13.8	0.60		356.6	
4000			180			9.00	24	21.2	0.40		365.2	
3000			140			7.00	40	31.2	0.30			
2000			100			5.00	57	50.6	0.20			
1600			80.0			3.50	115	82.4	0.10			
1200			60.0			2.50	175	124.6	0.06			
900			40.0			1.80	226	192.6	0.03			
700			30.0		0.6	1.40	314	243.4	0.00			

Im Okt nach ergänzten Wasserständen ermittelt

Abflüsse

Nr. 254 Furtmühle
Große Mühl

Mst.Nr. 204917 Art: Schreibpegel Einzugsgebiet: 256.4 km²

Monat	I	II	III	IV	V	VI	VII	VIII	IX	X	XI	XII
Tag	Tägliche Abflüsse 2007 in m³/s											
1.	9.57	7.34	33.3	6.85	3.12	3.40	2.07	2.73	2.04	3.94	2.46	6.72
2.	10.5	7.60	34.5	6.75	3.09	3.21	2.06	2.65	2.01	3.61	2.46	9.30
3.	5.17	9.15	24.1	6.80	3.06	3.39	2.32	2.98	1.96	3.46	2.52	26.8
4.	4.71	8.11	28.8	6.62	3.03	3.02	5.24	3.31	2.48	3.47	2.54	27.7
5.	10.9	7.35	19.1	6.16	3.28	2.83	13.5	2.86	2.22	3.41	2.43	16.9
6.	12.1	7.96	16.9	5.97	4.42	2.77	28.6	2.63	16.0	3.23	2.50	17.0
7.	13.7	7.55	15.8	6.00	3.98	2.68	10.7	2.41	27.5	3.14	4.16	32.3
8.	10.3	7.25	15.8	5.92	4.47	2.51	6.32	2.38	8.40	3.09	17.3	33.0
9.	12.3	8.12	14.4	5.69	10.2	2.41	5.62	2.40	7.09	3.01	14.7	21.8
10.	13.7	7.69	12.9	5.69	14.4	2.37	9.44	2.90	5.87	2.97	10.6	18.9
11.	10.4	7.27	11.7	5.57	6.75	3.97	8.43	3.76	18.4	2.88	14.5	16.6
12.	12.1	10.1	11.1	5.49	4.82	9.69	7.17	3.80	12.4	2.81	23.4	14.3
13.	9.59	15.9	10.9	5.57	4.28	4.21	7.07	3.04	8.14	2.81	12.4	13.0
14.	8.73	18.2	10.7	5.44	3.85	3.18	5.74	2.48	6.71	2.80	10.4	11.7
15.	7.93	14.9	10.2	5.05	3.84	2.86	4.85	2.28	5.92	2.91	9.14	10.9
16.	7.06	13.9	9.74	4.78	5.40	2.92	4.36	2.27	5.28	2.95	8.27	10.1
17.	6.59	11.9	9.35	4.60	5.09	2.71	3.98	2.68	4.88	2.87	7.59	9.46
18.	8.53	11.0	9.38	4.51	5.65	2.58	3.67	2.50	5.06	2.75	7.26	8.90
19.	30.5	10.3	9.44	4.37	4.39	2.44	7.39	2.21	5.73	2.78	6.87	8.46
20.	19.3	9.67	8.86	4.21	3.82	2.31	4.28	2.41	4.75	2.84	6.71	7.91
21.	14.5	9.15	8.39	4.07	3.52	2.24	3.90	3.26	4.21	2.90	6.43	7.54
22.	12.3	8.85	8.04	3.93	3.75	2.40	3.69	2.52	3.98	3.13	6.18	7.23
23.	10.8	8.48	7.65	3.84	4.09	2.62	3.51	2.33	3.79	2.93	6.51	6.81
24.	10.1	8.15	8.32	3.79	3.95	2.28	3.58	2.14	3.63	3.32	7.70	6.53
25.	9.01	8.06	8.86	3.89	3.31	2.34	4.51	2.06	4.20	3.45	8.83	6.30
26.	8.19	8.53	8.58	3.59	3.13	2.66	3.30	1.92	4.48	3.34	9.09	6.00
27.	7.82	11.5	7.87	3.48	3.03	2.46	3.06	1.92	4.13	3.16	7.88	5.67
28.	7.55	16.6	7.38	3.40	2.92	2.41	2.94	1.85	4.14	3.08	7.18	5.58
29.	7.57		7.11	3.31	3.92	2.29	2.98	1.94	6.72	2.86	6.90	5.42
30.	7.37		6.93	3.18	6.73	2.14	3.73	1.97	4.64	2.67	6.60	5.29
31.	7.10		6.91		4.42		2.99	1.92		2.53		5.27
	Extremwerte in m³/s											
am	01.	04.	29.	21.	26.	29.	01.	28.	03.	15.	01.	30.
NQ	2.65	6.10	6.19	2.19	2.62	1.52	1.55	1.13	1.36	1.40	1.57	4.92
HQ	37.9	27.1	44.5	7.65	16.8	20.5	38.5	5.81	44.5	4.40	34.6	45.2
am	19.	28.	02.	01.	10.	11.	06.	11.	07.	17.	12.	07.
	Monatsmittel in m³/s(MQ),l/s.km²(Mq) bzw.Monatssummen in mm (h_A)											
MQ	10.5	10.0	13.0	4.95	4.64	2.98	5.84	2.53	6.56	3.07	8.05	12.6
Mq	41.0	39.1	50.7	19.3	18.1	11.6	22.8	9.88	25.6	12.0	31.4	49.0
h_A	110	95	136	50	48	30	61	26	66	32	81	127

Reihe: 2002-2006 **Mittlere Monatsmittel in m³/s (MQ),l/s.km²(Mq) bzw. -summen in mm (h_A)**

MQ	6.89	7.84	10.1	11.8	6.14	4.12	3.07	5.22	2.91	3.90	4.90	4.12
Mq	26.9	30.6	39.5	46.1	24.0	16.1	12.0	20.4	11.3	15.2	19.1	16.1
h_A	72	74	106	119	64	42	32	55	29	41	50	42

Reihe: 1951-2007 **Mittlere Monatsmittel mit Extremwerten in m³/s**

NQ	0.56	0.67	0.75	1.59	1.05	0.78	0.33	0.20	0.12	0.23	.000	0.18
NQ_T	0.75	0.84	0.75	2.22	1.60	1.34	1.02	0.88	0.68	0.61	0.66	0.75
MNQ_T	3.17	3.67	4.35	6.05	3.72	2.68	2.39	2.11	1.98	2.06	2.46	2.84
NMQ	1.59	1.10	2.10	2.86	2.23	2.39	1.70	1.21	1.01	1.04	0.99	1.14
MQ	5.79	6.06	8.96	9.61	6.11	4.60	4.36	3.71	3.31	3.42	4.20	5.67
HMQ	19.7	18.5	21.6	24.7	18.7	13.3	15.4	14.6	9.17	9.77	13.0	22.5
MHQ	21.8	20.9	31.0	20.9	14.4	16.6	15.7	13.1	11.6	11.6	14.9	23.4
HQ	66.5	61.9	84.9	47.5	54.4	56.0	52.2	94.9	58.3	56.4	54.2	76.1

Jahreswerte in m³/s (Q),l/s.km²(Mq), mm (h_A)

	Berichtsjahr			Reihe: 2002 - 2006			Reihe: 1951 - 2007		
NQ	1.13	28.08.		0.57	10.11.2003		.000	14.11.1983	
NQ_T	1.85	28.08.					0.61	10.10.1951	
$MJNQ_T$							1.48		
NJMQ							3.11		1972
MQ,Mq,h_A	7.05	27.5	867	5.93	23.1	729	5.48	21.4	674
HJMQ							9.39		2002
MJHQ							47.8		
HQ	45.2	07.12.		94.9	12.08.2002		94.9	12.08.2002	

NNQ seit 1951: .000 14.11.1983 **HHQ seit** 1951: 94.9 12.08.2002

Berichtsjahr(J) Überschreitungsdauer der Abflüsse in Tagen Reihe(R): 2002-2006

m³/s	Tage(J)	Tage(R)	m³/s	Tage(J)	Tage(R)	m³/s	Tage(J)	Tage(R)	m³/s	Tage(J)	Tage(R)
10000			500			20.0	13	14.8	1.00		359.2
8000			350			16.0	25	22.0	0.80		365.2
6000			250			12.0	47	37.8	0.60		
4000			180			9.00	86	66.4	0.40		
3000			140			7.00	140	91.2	0.30		
2000			100			5.00	192	132.8	0.20		
1600			80.0			3.50	248	194.4	0.10		
1200			60.0		0.6	2.50	325	246.0	0.06		
900			40.0		1.8	1.80	365	295.0	0.03		
700			30.0	5	5.4	1.40		347.6	0.00		

Extremwerte beeinflusst
Im Mrz,Apr,Aug,Sep,Okt,Nov,Dez nach erg.Wasserständen erm.

Nr. 255 Hartmannsdorf
Steinerne Mühl

Mst.Nr. 204925 Art: Schreibpegel Einzugsgebiet: 137.9 km²

Monat	I	II	III	IV	V	VI	VII	VIII	IX	X	XI	XII
Tag	Tägliche Abflüsse 2007 in m³/s											
1.	2.36	2.24	11.4	2.17	1.05	1.05	0.69	0.79	0.70	1.59	1.14	2.62
2.	2.52	2.23	11.1	2.07	1.01	1.02	0.65	0.76	0.69	1.45	1.10	3.61
3.	1.45	2.67	7.68	2.06	1.02	1.24	0.74	0.97	0.69	1.42	1.13	7.65
4.	1.28	2.55	9.96	2.12	0.99	1.11	1.26	1.17	0.73	1.44	1.10	7.21
5.	2.34	2.37	6.81	1.98	1.01	1.02	2.02	0.85	0.73	1.43	1.11	5.02
6.	2.57	2.48	6.04	1.91	1.43	0.96	3.55	0.80	5.85	1.35	1.11	5.61
7.	2.57	2.42	5.55	1.84	1.29	0.93	1.58	0.73	9.99	1.31	1.50	12.0
8.	2.00	2.34	5.13	1.77	1.27	0.85	1.10	0.75	2.86	1.27	5.03	10.2
9.	2.06	2.53	4.74	1.73	3.08	0.86	1.07	0.74	2.15	1.23	4.42	7.14
10.	2.04	2.48	4.28	1.67	4.16	0.81	2.16	0.84	1.84	1.21	3.25	6.32
11.	1.72	2.36	3.92	1.62	1.88	0.90	1.87	0.80	7.41	1.19	5.01	5.66
12.	2.10	3.11	3.64	1.59	1.47	0.91	1.36	0.88	4.24	1.18	7.49	5.70
13.	1.88	5.03	3.39	1.55	1.32	0.84	1.37	0.81	2.89	1.18	4.25	5.35
14.	1.68	6.06	3.16	1.49	1.23	0.79	1.13	0.76	2.38	1.15	3.75	4.66
15.	1.57	5.09	2.99	1.44	1.22	0.79	0.96	0.71	2.13	1.11	3.36	4.28
16.	1.48	4.74	2.81	1.41	1.67	0.87	0.90	0.72	1.94	1.11	3.12	3.98
17.	1.42	4.07	2.71	1.39	1.46	0.80	0.83	0.90	1.82	1.08	2.95	3.72
18.	1.54	3.86	2.64	1.37	1.61	0.74	0.80	0.86	1.82	1.15	2.85	3.48
19.	7.77	3.63	2.78	1.34	1.35	0.74	3.18	0.76	2.05	1.14	2.77	3.28
20.	4.98	3.37	2.68	1.31	1.21	0.72	1.50	1.04	1.75	1.20	2.69	3.10
21.	3.64	3.23	2.58	1.28	1.15	0.72	1.11	0.87	1.61	1.25	2.56	2.96
22.	3.16	3.14	2.49	1.25	1.16	0.75	1.08	0.75	1.52	1.25	2.48	2.81
23.	2.91	3.00	2.39	1.22	1.35	0.80	1.06	0.71	1.45	1.29	2.57	2.64
24.	2.82	2.91	2.63	1.22	1.28	0.72	0.95	0.71	1.39	1.56	2.77	2.54
25.	2.56	2.84	3.10	1.23	1.13	0.74	0.98	0.67	1.63	1.81	3.22	2.47
26.	2.41	2.97	3.74	1.18	1.07	0.76	0.86	0.67	1.81	1.74	3.26	2.35
27.	2.31	3.86	3.29	1.14	1.02	0.75	0.84	0.63	1.59	1.47	2.94	2.24
28.	2.25	5.86	2.78	1.11	0.98	0.72	0.80	0.64	1.57	1.32	2.78	2.19
29.	2.26		2.58	1.07	1.19	0.74	0.83	0.64	2.32	1.28	2.69	2.11
30.	2.22		2.43	1.07	1.38	0.69	0.95	0.72	2.02	1.21	2.60	2.03
31.	2.18		2.30		1.17		0.84	0.70		1.17		2.02
	Extremwerte in m³/s											
am	01.	01.	31.	20.	02.	20.	02.	27.	01.	15.	04.	29.
NQ	0.89	2.15	2.17	1.01	0.84	0.49	0.56	0.61	0.64	0.90	1.06	1.75
HQ	10.4	10.0	16.3	2.26	5.91	1.63	4.98	1.60	16.0	2.07	12.9	16.7
am	19.	28.	02.	04.	10.	11.	06.	04.	07.	25.	12.	07.
	Monatsmittel in m³/s(MQ),l/s.km²(Mq) bzw.Monatssummen in mm (h_A)											
MQ	2.45	3.34	4.32	1.52	1.41	0.84	1.26	0.79	2.39	1.31	2.90	4.42
Mq	17.8	24.2	31.3	11.0	10.2	6.12	9.13	5.70	17.3	9.48	21.0	32.0
h_A	48	59	84	29	27	16	24	15	45	25	55	83

Reihe: 2002-2006 **Mittlere Monatsmittel in m³/s (MQ),l/s.km²(Mq) bzw. -summen in mm (h_A)**

MQ	2.63	3.01	4.34	4.74	1.87	1.49	1.18	3.27	1.15	1.45	1.69	1.42
Mq	19.1	21.8	31.5	34.4	13.6	10.8	8.54	23.7	8.34	10.5	12.3	10.3
h_A	51	53	84	89	36	28	23	63	22	28	32	27

Reihe: 1956-2007 **Mittlere Monatsmittel mit Extremwerten in m³/s**

NQ	0.30	0.35	0.56	0.76	0.57	0.21	0.33	0.15	0.10	0.19	0.12	0.32
NQ_T	0.60	0.54	0.56	0.78	0.69	0.54	0.41	0.37	0.32	0.33	0.33	0.45
MNQ_T	1.24	1.40	1.68	2.05	1.32	1.05	0.95	0.88	0.84	0.84	1.00	1.10
NMQ	0.60	0.70	0.94	1.15	0.88	0.84	0.60	0.48	0.38	0.40	0.49	0.62
MQ	2.10	2.36	3.47	3.52	2.14	1.98	1.74	1.78	1.35	1.30	1.51	2.07
HMQ	7.08	6.99	8.22	10.9	5.62	6.96	5.56	11.4	3.23	3.62	4.42	7.75
MHQ	7.56	7.78	12.3	8.34	5.54	8.55	6.84	9.27	4.88	3.68	4.36	7.77
HQ	29.7	27.0	56.3	45.1	30.0	35.0	53.3	174	24.4	12.2	13.5	33.0

Jahreswerte in m³/s (Q),l/s.km²(Mq), mm (h_A)

	Berichtsjahr			Reihe: 2002 - 2006			Reihe: 1956 - 2007		
NQ	0.49	20.06.		0.12	19.09.2003		0.10	10.09.1983	
NQ_T	0.63	27.08.					0.32	28.09.2003	
$MJNQ_T$							0.66		
NJMQ							1.12		1969
MQ,Mq,h_A	2.24	16.2	512	2.32	16.9	531	2.11	15.3	482
HJMQ							4.09		2002
MJHQ							24.3		
HQ	16.7	07.12.		174	12.08.2002		174	12.08.2002	

NNQ seit 1956: 0.10 10.09.1983 **HHQ seit** 1956: 174 12.08.2002

Berichtsjahr(J) Überschreitungsdauer der Abflüsse in Tagen Reihe(R): 2002-2006

m³/s	Tage(J)	Tage(R)	m³/s	Tage(J)	Tage(R)	m³/s	Tage(J)	Tage(R)	m³/s	Tage(J)	Tage(R)
10000			500			20.0		2.4	1.00	289	238.4
8000			350			16.0		3.6	0.80	324	308.8
6000			250			12.0	1	5.4	0.60	365	336.6
4000			180			9.00	6	11.2	0.40		358.6
3000			140			7.00	13	17.6	0.30		365.2
2000			100			5.00	30	32.0	0.20		
1600			80.0			3.50	53	60.2	0.10		
1200			60.0		0.4	2.50	113	93.2	0.06		
900			40.0		0.6	1.80	169	135.8	0.03		
700			30.0		1.0	1.40	208	181.6	0.00		

Im Jän durch Eis beeinflusst
Im Mrz,Apr nach ergänzten Wasserständen ermittelt

Abflüsse

Nr. 256 Teufelmühle
Große Mühl

Mst.Nr. 204933 Art: Schreibpegel Einzugsgebiet: 453.5 km²

Monat	I	II	III	IV	V	VI	VII	VIII	IX	X	XI	XII
Tag	Tägliche Abflüsse 2007 in m³/s											
1.	11.3	11.1	46.0	10.2	5.01	4.99	3.33	4.13	3.10	6.50	4.33	10.9
2.	15.1	11.4	50.6	9.90	4.92	4.72	3.24	4.01	3.06	6.03	4.20	14.6
3.	7.94	13.4	34.4	9.87	4.90	5.28	3.64	4.65	2.93	5.83	4.27	34.7
4.	7.24	12.4	41.5	9.79	4.80	4.77	6.42	4.80	3.71	5.87	4.31	35.1
5.	13.9	11.4	29.3	9.10	5.02	4.41	15.1	3.81	3.39	5.78	4.24	23.4
6.	16.3	12.0	26.1	8.85	6.55	4.21	31.6	3.53	21.3	5.50	4.34	23.9
7.	17.7	11.7	24.1	8.76	6.13	4.13	13.2	3.49	39.1	5.33	6.27	44.2
8.	14.0	11.2	23.4	8.61	6.05	3.84	7.80	3.52	12.7	5.19	23.0	43.0
9.	15.4	12.2	21.7	8.35	13.2	3.77	7.00	3.55	10.2	5.12	20.6	29.9
10.	17.6	11.8	19.3	8.25	19.5	3.69	11.8	4.48	8.61	5.06	15.5	26.5
11.	13.6	11.2	18.0	8.07	9.17	4.66	11.0	5.12	26.4	4.95	20.7	23.4
12.	16.0	14.5	16.8	7.91	6.68	11.5	8.84	5.51	18.7	4.87	32.9	22.4
13.	13.2	22.7	16.2	7.91	6.05	5.57	8.88	4.50	12.7	4.86	19.0	20.7
14.	11.8	27.3	15.4	7.76	5.58	4.60	7.33	3.84	10.6	4.73	16.2	18.3
15.	11.0	22.3	14.8	7.32	5.50	4.20	6.33	3.46	9.42	4.60	14.4	17.0
16.	9.92	21.1	14.0	7.05	7.37	4.45	5.78	3.43	8.61	4.66	13.2	15.8
17.	9.35	18.1	13.5	6.84	6.81	4.12	5.38	4.14	7.98	4.55	12.3	14.7
18.	10.9	16.9	13.4	6.69	7.55	3.90	5.07	4.04	7.91	4.77	11.8	13.8
19.	40.1	15.9	13.7	6.55	6.15	3.78	14.7	3.49	8.98	4.78	11.4	13.0
20.	27.8	14.9	13.0	6.40	5.48	3.59	6.98	4.10	7.60	5.00	11.0	12.3
21.	20.6	14.2	12.2	6.23	5.13	3.54	5.91	4.69	6.92	5.15	10.4	11.7
22.	17.7	13.7	11.9	6.08	5.29	3.71	5.65	3.79	6.51	5.11	10.2	11.2
23.	15.7	13.2	11.5	5.95	5.94	4.12	5.47	3.35	6.19	5.14	10.5	10.6
24.	14.8	12.7	12.4	5.89	5.78	3.60	5.13	3.28	5.93	5.72	11.9	10.2
25.	13.3	12.5	13.5	5.96	5.00	3.68	6.21	3.11	6.93	6.00	13.7	9.91
26.	12.1	13.1	14.2	5.68	4.77	4.04	4.88	2.91	7.27	5.81	14.2	9.51
27.	11.6	17.0	12.9	5.48	4.64	3.85	4.60	2.82	6.60	5.37	12.5	9.05
28.	11.3	24.2	11.7	5.36	4.47	3.77	4.42	2.82	6.55	5.03	11.6	8.84
29.	11.3		11.2	5.24	5.50	3.69	4.42	2.82	9.80	4.80	11.2	8.58
30.	11.1		10.8	5.14	7.98	3.40	5.37	3.12	7.74	4.60	10.8	8.31
31.	10.8		10.5		6.06		4.53	2.94		4.46		8.29
	Extremwerte in m³/s											
am	03.	01.	31.	27.	01.	15.	19.	22.	22.	22.	07.	31.
NQ	3.23	9.58	9.06	3.41	2.10	1.73	2.36	1.67	1.19	2.19	2.29	7.98
HQ	50.2	37.7	69.0	11.7	22.9	20.7	40.5	7.66	60.2	8.08	45.4	62.6
am	19.	28.	02.	02.	10.	12.	06.	11.	07.	05.	12.	07.
	Monatsmittel in m³/s(MQ),l/s.km²(Mq) bzw.Monatssummen in mm (h_A)											
MQ	14.5	15.1	19.3	7.37	6.55	4.38	7.75	3.78	9.91	5.20	12.4	18.2
Mq	32.0	33.4	42.5	16.3	14.4	9.67	17.1	8.34	21.9	11.5	27.3	40.1
h_A	86	81	114	42	39	25	46	22	57	31	71	104

Reihe: 2002-2006 **Mittlere Monatsmittel in m³/s (MQ),l/s.km²(Mq) bzw. -summen in mm (h_A)**

MQ	10.6	12.1	16.0	18.4	8.97	6.12	4.65	8.59	4.62	5.95	7.37	6.19
Mq	23.3	26.6	35.4	40.6	19.8	13.5	10.2	18.9	10.2	13.1	16.3	13.7
h_A	62	64	95	105	53	35	27	51	26	35	42	35

Reihe: 1951-2007 **Mittlere Monatsmittel mit Extremwerten in m³/s**

NQ	0.63	1.03	0.58	0.64	0.51	0.24	0.56	0.35	0.37	0.40	0.45	0.33
NQ_T	1.09	1.16	1.80	3.50	2.43	1.80	1.40	1.34	1.17	1.20	1.09	1.09
MNQ_T	4.99	5.64	6.78	9.49	5.61	4.10	3.85	3.52	3.18	3.33	3.92	4.34
NMQ	2.15	1.43	3.70	4.52	3.37	3.27	2.61	1.94	1.51	1.44	1.69	1.65
MQ	9.12	9.51	14.3	15.0	9.34	7.42	7.11	6.28	5.29	5.45	6.47	8.87
HMQ	32.5	28.4	31.1	38.1	28.6	24.1	24.4	24.6	12.9	15.0	18.4	34.8
MHQ	31.6	31.1	47.0	31.1	22.3	26.2	24.2	21.6	18.3	17.2	20.9	34.2
HQ	104	118	124	104	76.7	77.0	105	155	64.5	65.0	69.0	114

Jahreswerte in m³/s (Q),l/s.km²(Mq), mm (h_A)

	Berichtsjahr			Reihe: 2002 - 2006			Reihe: 1951 - 2007		
NQ	1.19	22.09.		0.33	08.12.2003		0.24	05.06.1998	
NQ_T	2.82	27.08.					1.09	26.11.1953	
$MJNQ_T$							2.35		
NJMQ							5.05		1972
MQ,Mq,h_A	10.4	22.8	720	9.10	20.1	633	8.67	19.1	603
HJMQ							14.6		2002
MJHQ							71.3		
HQ	69.0	02.03.		155	12.08.2002		155	12.08.2002	

NNQ seit 1951: 0.24 05.06.1998 **HHQ seit** 1951: 155 12.08.2002

Berichtsjahr(J) Überschreitungsdauer der Abflüsse in Tagen Reihe(R): 2002-2006

m³/s	Tage(J)	Tage(R)	m³/s	Tage(J)	Tage(R)	m³/s	Tage(J)	Tage(R)	m³/s	Tage(J)	Tage(R)
10000			500			20.0	36	34.8	1.00		365.2
8000			350			16.0	54	51.6	0.80		
6000			250			12.0	108	80.6	0.60		
4000			180			9.00	163	110.6	0.40		
3000			140			7.00	196	151.8	0.30		
2000			100		0.4	5.00	272	209.4	0.20		
1600			80.0		0.8	3.50	345	265.2	0.10		
1200			60.0		2.4	2.50	365	333.4	0.06		
900			40.0	6	6.4	1.80		355.4	0.03		
700			30.0	12	16.2	1.40		361.6	0.00		

Extremwerte beeinflusst
Im Jän durch Eis beeinflusst
Im Jän,Mrz,Sep,Okt nach ergänzten Wasserständen ermittelt

Nr. 257 Wehrstelle KW Aschach
Donau

Mst.Nr. 207035 Art: Lattenpegel Einzugsgebiet: 78190.0 km²

Monat	I	II	III	IV	V	VI	VII	VIII	IX	X	XI	XII
Tag	Tägliche Abflüsse 2007 in m³/s											
1.	702	1160	1623	947	774	2108	1157	1212	1558	1509	888	1236
2.	792	1104	1821	903	745	1807	1079	1094	1457	1429	824	1226
3.	860	1068	1824	905	765	1571	1584	1214	1221	1299	810	1536
4.	898	994	1934	906	763	1457	1760	1198	1479	1232	785	1675
5.	883	990	1785	998	735	1464	2122	995	1941	1216	841	1817
6.	901	1043	1653	954	850	1405	1975	976	2886	1218	835	1737
7.	910	1060	1519	878	965	1363	1718	1004	3930	1149	931	1857
8.	946	1121	1533	843	965	1292	1535	994	3188	1073	1212	2003
9.	998	1166	1494	810	1691	1258	1535	1191	2750	1079	1233	2070
10.	1100	1152	1367	853	2047	1145	2564	1551	2468	1044	1235	2022
11.	1050	1149	1241	892	1582	1175	2467	1604	2760	1030	1628	1901
12.	1085	1161	1172	922	1371	1297	2240	1505	2690	991	2260	1847
13.	1036	1329	1199	963	1205	1323	1985	1485	2337	913	2243	2002
14.	965	1547	1162	984	1111	1456	1708	1406	2130	890	2040	1851
15.	947	1545	1087	936	1151	1370	1508	1259	1944	839	1780	1666
16.	903	1565	1081	945	1279	1385	1389	1156	1713	867	1612	1425
17.	887	1536	1016	987	1098	1404	1378	1225	1582	896	1422	1368
18.	887	1321	947	963	1224	1350	1357	1320	1649	888	1280	1335
19.	1321	1212	964	945	1241	1307	1351	1146	2083	916	1191	1246
20.	1793	1184	1051	904	1137	1248	1263	1310	1878	910	1229	1211
21.	1622	1113	1079	889	1055	1331	1214	1333	1708	890	1161	1153
22.	1392	1102	1055	832	1137	1423	1359	1277	1523	931	1210	1133
23.	1250	1046	1023	826	1223	1427	1486	1212	1365	946	1353	1018
24.	1227	972	1051	888	1228	1345	1553	1202	1248	964	1466	993
25.	1176	913	1056	898	1238	1235	1391	1125	1279	972	1476	940
26.	1069	925	1106	862	1245	1483	1332	1009	1352	978	1579	913
27.	990	1044	1136	910	1133	1544	1240	960	1430	930	1520	886
28.	901	1216	1103	854	1075	1422	1125	982	1526	940	1446	881
29.	950		1093	763	1277	1363	1076	1049	1797	904	1336	882
30.	1078		1057	786	2118	1249	1041	1418	1618	931	1245	831
31.	1104		986		2239		1158	1868		937		866
	Extremwerte in m³/s											
am	01.	26.	19.	30.	05.	10.	30.	27.	03.	16.	04.	30.
NQ	615	869	884	709	668	1125	1011	861	1137	773	722	809
HQ	1907	1602	2075	1073	2662	2180	2782	1961	4024	1581	2405	2093
am	20.	16.	04.	13.	10.	01.	11.	31.	07.	01.	12.	09.
	Monatsmittel in m³/s(MQ),l/s.km²(Mq) bzw.Monatssummen in mm (h_A)											
MQ	1052	1169	1265	898	1215	1400	1537	1235	1950	1023	1336	1404
Mq	13.5	15.0	16.2	11.5	15.5	17.9	19.7	15.8	24.9	13.1	17.1	18.0
h_A	36	36	43	30	42	46	53	42	65	35	44	47

Reihe: 2002-2006 **Mittlere Monatsmittel in m³/s (MQ),l/s.km²(Mq) bzw. -summen in mm (h_A)**

MQ	1241	1237	1605	1651	1694	1680	1409	1606	1179	1180	1168	960
Mq	15.9	15.8	20.5	21.1	21.7	21.5	18.0	20.5	15.1	15.1	14.9	12.3
h_A	42	38	55	55	58	56	48	55	39	40	39	32

Reihe: 1977-2007 **Mittlere Monatsmittel mit Extremwerten in m³/s**

NQ	480	522	563	674	668	930	741	574	526	580	460	532
NQ_T	551	562	600	687	722	948	761	649	582	623	577	536
MNQ_T	806	867	988	1253	1345	1399	1265	1058	917	827	818	805
NMQ	701	723	866	804	1096	1382	1026	801	814	731	703	707
MQ	1151	1252	1510	1583	1739	1854	1744	1517	1295	1104	1101	1188
HMQ	2032	1898	2329	2603	3222	2931	2659	2472	1950	2116	2531	2145
MHQ	2016	2218	2665	2270	2510	2854	2960	2858	2256	1822	1774	2162
HQ	4200	3997	5588	4301	5288	5200	5800	6575	4550	3695	4143	4428

Jahreswerte in m³/s (Q),l/s.km²(Mq), mm (h_A)

	Berichtsjahr			Reihe: 2002 - 2006			Reihe: 1977 - 2007		
NQ	615	01.01.		460	30.11.2005		460	30.11.2005	
NQ_T	702	01.01.					536	16.12.1991	
$MJNQ_T$							663		
NJMQ							1140		2003
MQ,Mq,h_A	1290	16.5	520	1381	17.7	557	1421	18.2	573
HJMQ							1794		2002
MJHQ							4366		
HQ	4024	07.09.		6575	13.08.2002		6575	13.08.2002	

NNQ seit 1976: 460 30.11.2005 **HHQ seit** 1976: 6575 13.08.2002

Berichtsjahr(J) Überschreitungsdauer der Abflüsse in Tagen Reihe(R): 2002-2006

m³/s	Tage(J)	Tage(R)	m³/s	Tage(J)	Tage(R)	m³/s	Tage(J)	Tage(R)	m³/s	Tage(J)	Tage(R)
10000			500		365.2	20.0			1.00		
8000			350			16.0			0.80		
6000			250			12.0			0.60		
4000		3.4	180			9.00			0.40		
3000	2	9.4	140			7.00			0.30		
2000	25	50.2	100			5.00			0.20		
1600	61	101.4	80.0			3.50			0.10		
1200	187	200.8	60.0			2.50			0.06		
900	321	273.0	40.0			1.80			0.03		
700	365	339.4	30.0			1.40			0.00		

Erhebungen der Österreichischen Donaukraftwerke-AG

Abflüsse

Nr. 259 Neumarkt im Hausruckkreis
Dürre Aschach

Mst.Nr. 205047 Art: Schreibpegel Einzugsgebiet: 25.8 km²

Monat	I	II	III	IV	V	VI	VII	VIII	IX	X	XI	XII
Tag	Tägliche Abflüsse 2007 in m³/s											
1.	0.65	0.49	1.88	0.25	0.11	0.31	.047	.036	.045	0.07	0.10	0.31
2.	0.71	0.40	1.70	0.23	0.11	0.28	0.07	0.06	.034	0.08	0.10	0.40
3.	0.63	0.37	1.12	0.23	0.10	0.16	0.10	0.06	.051	0.07	0.10	0.61
4.	0.50	0.33	1.34	0.23	0.10	0.15	0.23	.038	0.06	0.09	0.13	0.80
5.	0.43	0.32	0.64	0.21	0.10	0.13	0.10	.033	0.07	0.11	0.11	0.56
6.	0.48	0.53	0.51	0.20	0.23	0.12	0.09	.031	1.48	0.09	0.18	0.54
7.	0.49	0.61	0.44	0.19	0.13	0.11	0.07	.029	1.36	0.08	0.51	0.93
8.	0.42	0.45	0.63	0.18	0.22	0.12	0.06	.031	0.28	0.08	0.71	0.94
9.	0.52	0.40	0.59	0.20	1.08	0.13	0.11	.035	0.26	0.08	0.46	0.64
10.	0.57	0.36	0.47	0.20	0.98	0.13	0.13	0.07	0.22	0.08	0.90	0.53
11.	0.46	0.34	0.42	0.19	0.28	0.14	0.10	0.06	0.45	0.08	3.52	0.47
12.	0.42	0.38	0.38	0.21	0.18	0.13	0.13	.046	0.54	0.08	1.68	1.24
13.	0.39	0.43	0.34	0.20	0.15	0.16	0.12	0.07	0.24	0.08	1.38	1.48
14.	0.36	0.64	0.31	0.20	0.13	0.14	0.07	.041	0.17	0.08	0.92	0.67
15.	0.34	0.55	0.30	0.19	0.18	0.14	0.06	.032	0.13	0.08	0.74	0.49
16.	0.32	0.49	0.29	0.18	0.18	0.13	0.05	.034	0.11	0.08	0.51	0.41
17.	0.32	0.42	0.28	0.18	0.16	0.14	.045	0.06	0.10	0.08	0.40	0.36
18.	0.31	0.38	0.28	0.18	0.13	0.13	.043	.037	0.13	0.09	0.35	0.34
19.	6.20	0.35	0.32	0.18	0.12	0.11	.036	.037	0.11	0.11	0.31	0.30
20.	2.61	0.33	0.34	0.18	0.11	0.10	.040	.036	0.09	0.13	0.28	0.28
21.	0.75	0.30	0.32	0.17	0.10	0.10	0.06	.032	0.08	0.16	0.26	0.28
22.	0.54	0.29	0.29	0.17	0.10	0.09	.040	.029	0.07	0.12	0.26	0.27
23.	0.50	0.28	0.29	0.17	0.10	0.09	.039	.028	0.07	0.19	0.25	0.26
24.	0.43	0.27	0.54	0.15	0.10	0.06	.043	.028	0.07	0.28	0.23	0.25
25.	0.38	0.27	0.46	0.14	0.10	0.13	.045	.026	0.11	0.18	0.26	0.24
26.	0.33	0.30	0.37	0.13	0.10	0.15	.037	.024	0.09	0.16	0.47	0.23
27.	0.31	0.52	0.33	0.12	0.10	0.07	.036	.025	0.13	0.13	0.35	0.22
28.	0.30	1.20	0.31	0.12	0.10	0.06	.035	.028	0.10	0.12	0.31	0.23
29.	0.89		0.28	0.11	0.16	.050	.043	0.05	0.10	0.12	0.28	0.23
30.	1.03		0.27	0.11	0.14	0.05	0.09	0.10	0.08	0.12	0.29	0.21
31.	0.63		0.27		0.11		.041	.038		0.11		0.28
	Extremwerte in m³/s											
am	19.	23.	30.	30.	27.	29.	26.	26.	02.	15.	02.	30.
NQ	0.24	0.24	0.25	0.10	0.08	.038	.025	.013	.024	0.06	0.09	0.20
HQ	17.7	1.78	2.90	0.27	2.48	1.39	0.55	0.54	3.29	0.39	7.21	2.71
am	19.	28.	01.	03.	09.	01.	04.	30.	07.	23.	11.	12.
	Monatsmittel in m³/s(MQ),l/s.km²(Mq) bzw.Monatssummen in mm (h_A)											
MQ	0.75	0.43	0.53	0.18	0.19	0.13	0.07	.042	0.23	0.11	0.54	0.48
Mq	29.0	16.6	20.4	6.98	7.52	4.96	2.77	1.62	8.80	4.27	21.1	18.7
h_A	78	40	55	18	20	13	7	4	23	11	55	49

Reihe: 2002-2006	Mittlere Monatsmittel in m³/s (MQ),l/s.km²(Mq) bzw. -summen in mm (h_A)											
MQ	0.55	0.57	0.85	0.31	0.20	0.26	0.22	0.47	0.20	0.31	0.41	0.35
Mq	21.5	22.2	32.8	11.9	7.72	9.99	8.42	18.4	7.56	11.8	15.8	13.7
h_A	58	54	88	31	21	26	23	49	20	32	41	35
Reihe: 1971-2007	**Mittlere Monatsmittel mit Extremwerten in m³/s**											
NQ	.020	.012	.030	.025	0.06	.029	.025	.013	.007	.007	.036	.031
NQ_T	0.07	0.07	0.07	0.08	0.07	.030	.031	.020	.011	.012	.038	.038
MNQ_T	0.18	0.19	0.22	0.19	0.13	0.11	0.09	0.08	0.09	0.10	0.14	0.17
NMQ	0.10	0.16	0.10	0.10	0.10	0.08	0.07	.042	.033	.043	0.07	0.12
MQ	0.46	0.51	0.54	0.37	0.25	0.23	0.26	0.24	0.20	0.23	0.33	0.48
HMQ	1.07	1.24	1.99	1.14	1.04	0.55	1.52	1.57	0.49	0.71	1.21	1.13
MHQ	4.18	4.33	3.96	2.17	1.82	2.96	3.42	3.47	2.00	2.20	2.67	4.09
HQ	17.7	19.4	21.2	14.6	10.6	12.9	38.6	32.2	8.08	13.0	14.7	16.4

Jahreswerte in m³/s (Q),l/s.km²(Mq), mm (h_A)									
	Berichtsjahr			Reihe: 2002 - 2006			Reihe: 1971 - 2007		
NQ	.013	26.08.		.012	13.02.2006		.007	17.09.1994	
NQ_T	.024	26.08.					.011	29.09.1994	
$MJNQ_T$							0.06		
NJMQ							0.17		1971
MQ,Mq,h_A	0.31	11.9	374	0.40	15.3	483	0.34	13.2	416
HJMQ							0.59		2002
MJHQ							11.6		
HQ	17.7	19.01.		32.2	12.08.2002		38.6	18.07.1997	
NNQ seit 1971:	.007	17.09.1994		**HHQ seit** 1971:	38.6	18.07.1997			

Berichtsjahr(J) Überschreitungsdauer der Abflüsse in Tagen Reihe(R): 2002-2006											
m³/s	Tage(J)	Tage(R)	m³/s	Tage(J)	Tage(R)	m³/s	Tage(J)	Tage(R)	m³/s	Tage(J)	Tage(R)
10000			500			20.0			1.00	16	20.4
8000			350			16.0		0.2	0.80	23	26.8
6000			250			12.0		0.2	0.60	37	39.0
4000			180			9.00		0.6	0.40	80	72.2
3000			140			7.00		1.6	0.30	120	109.8
2000			100			5.00	1	3.2	0.20	173	197.8
1600			80.0			3.50	2	4.4	0.10	276	300.6
1200			60.0			2.50	3	7.0	0.06	321	347.8
900			40.0			1.80	4	9.4	0.03	357	365.2
700			30.0			1.40	8	13.0	0.00	365	

Im Jän,Feb,Mrz,Apr,Okt nach ergänzten Wasserständen ermittelt

Nr. 260 Edtmühle
Faule Aschach

Mst.Nr. 206151 Art: Schreibpegel Einzugsgebiet: 56.4 km²

Monat	I	II	III	IV	V	VI	VII	VIII	IX	X	XI	XII
Tag	Tägliche Abflüsse 2007 in m³/s											
1.	1.19	1.19	5.50	0.41	0.24	0.74	0.15	0.14	0.14	0.18	0.16	0.61
2.	1.35	0.89	3.11	0.40	0.24	0.55	0.16	0.17	0.13	0.17	0.18	1.16
3.	1.35	0.78	2.95	0.40	0.23	0.26	0.21	0.18	0.15	0.18	0.15	1.97
4.	0.86	0.66	2.97	0.38	0.25	0.28	0.38	0.15	0.16	0.18	0.20	2.28
5.	0.75	0.62	1.10	0.38	0.24	0.27	0.24	0.15	0.15	0.21	0.16	1.30
6.	0.95	1.27	0.81	0.37	0.40	0.23	0.24	0.14	4.19	0.18	0.27	1.12
7.	0.97	1.51	0.70	0.36	0.28	0.22	0.17	0.14	3.49	0.16	2.07	3.70
8.	0.75	0.98	1.07	0.35	0.38	0.20	0.17	0.14	0.61	0.17	3.73	1.98
9.	1.22	0.86	0.95	0.34	3.54	0.21	0.21	0.14	0.54	0.17	1.67	1.21
10.	1.15	0.75	0.70	0.34	3.57	0.22	0.30	0.22	0.38	0.16	2.63	0.99
11.	0.76	0.65	0.62	0.34	0.57	0.24	0.22	0.18	2.75	0.16	11.5	0.95
12.	0.67	0.73	0.58	0.33	0.39	0.26	0.28	0.16	1.86	0.16	3.94	2.21
13.	0.58	0.87	0.53	0.32	0.35	0.30	0.24	0.15	0.51	0.17	3.91	2.73
14.	0.53	0.79	0.50	0.31	0.32	0.24	0.18	0.14	0.30	0.18	2.31	1.13
15.	0.48	0.94	0.48	0.31	0.34	0.24	0.19	0.14	0.24	0.18	1.70	0.77
16.	0.48	0.91	0.46	0.31	0.37	0.22	0.15	0.14	0.21	0.16	1.02	0.63
17.	0.47	0.73	0.45	0.30	0.35	0.23	0.15	0.15	0.21	0.16	0.72	0.56
18.	0.47	0.63	0.45	0.31	0.31	0.22	0.15	0.16	0.35	0.19	0.61	0.51
19.	9.88	0.56	0.56	0.29	0.28	0.21	0.23	0.16	0.30	0.21	0.56	0.42
20.	4.60	0.54	0.56	0.29	0.28	0.24	0.18	0.15	0.23	0.24	0.50	0.37
21.	1.41	0.52	0.67	0.29	0.27	0.21	0.20	0.15	0.20	0.22	0.44	0.35
22.	0.97	0.50	0.63	0.30	0.27	0.18	0.18	0.15	0.19	0.24	0.41	0.33
23.	0.84	0.49	0.63	0.28	0.30	0.19	0.17	0.15	0.18	0.36	0.39	0.30
24.	0.79	0.47	1.72	0.30	0.33	0.17	0.17	0.15	0.18	0.63	0.38	0.29
25.	0.70	0.48	1.25	0.29	0.26	0.20	0.17	0.15	0.21	0.34	0.58	0.29
26.	0.65	0.52	0.71	0.29	0.23	0.40	0.17	0.14	0.20	0.27	1.77	0.28
27.	0.60	0.78	0.57	0.25	0.24	0.18	0.16	0.14	0.25	0.24	0.94	0.27
28.	0.60	3.12	0.51	0.27	0.24	0.18	0.16	0.14	0.22	0.24	0.68	0.26
29.	2.55		0.47	0.27	0.33	0.17	0.16	0.15	0.22	0.21	0.56	0.26
30.	3.50		0.45	0.23	0.31	0.16	0.22	0.20	0.19	0.18	0.53	0.25
31.	1.70		0.43		0.24		0.15	0.14		0.20		0.31
	Extremwerte in m³/s											
am	01.	24.	14.	27.	07.	16.	31.	01.	03.	31.	05.	10.
NQ	0.38	0.32	0.38	0.15	0.21	0.09	0.06	0.07	0.12	0.11	0.09	.035
HQ	23.8	4.94	11.0	0.98	13.1	3.90	1.38	1.39	8.88	0.93	21.9	7.99
am	19.	28.	01.	06.	09.	01.	31.	02.	07.	24.	11.	07.
	Monatsmittel in m³/s(MQ),l/s.km²(Mq) bzw.Monatssummen in mm (h_A)											
MQ	1.41	0.85	1.07	0.32	0.52	0.25	0.20	0.15	0.63	0.22	1.49	0.96
Mq	25.0	15.0	18.9	5.69	9.13	4.51	3.50	2.72	11.2	3.83	26.4	17.1
h_A	67	36	51	15	24	12	9	7	29	10	68	44

Reihe: 2002-2006	Mittlere Monatsmittel in m³/s (MQ),l/s.km²(Mq) bzw. -summen in mm (h_A)											
MQ	1.04	1.10	1.81	0.70	0.44	0.41	0.34	0.68	0.42	0.58	0.76	0.66
Mq	18.4	19.6	32.0	12.3	7.87	7.18	5.96	12.1	7.40	10.4	13.4	11.6
h_A	49	47	86	32	21	19	16	32	19	28	35	30
Reihe: 1981-2007	**Mittlere Monatsmittel mit Extremwerten in m³/s**											
NQ	0.07	.040	.042	.016	.005	.004	.002	.001	.004	.005	.007	.017
NQ_T	0.11	0.22	0.24	0.18	0.12	0.10	0.07	0.06	0.06	0.08	0.12	0.12
MNQ_T	0.37	0.41	0.45	0.37	0.27	0.22	0.19	0.18	0.20	0.23	0.31	0.35
NMQ	0.31	0.30	0.52	0.23	0.25	0.18	0.13	0.10	0.11	0.15	0.13	0.17
MQ	1.09	1.15	1.39	0.73	0.52	0.46	0.46	0.44	0.48	0.51	0.73	1.08
HMQ	2.82	2.30	4.28	2.46	1.77	1.07	2.10	2.01	1.23	1.58	2.17	2.78
MHQ	11.9	10.5	12.2	5.84	5.13	6.38	7.09	6.34	6.03	5.83	7.36	11.2
HQ	26.6	26.6	25.0	26.3	24.2	21.7	78.4	40.0	20.0	26.0	25.1	23.6

Jahreswerte in m³/s (Q),l/s.km²(Mq), mm (h_A)									
	Berichtsjahr			Reihe: 2002 - 2006			Reihe: 1981 - 2007		
NQ	.035	10.12.		.017	02.09.2003		.001	19.08.1991	
NQ_T	0.13	02.09.					0.06	28.09.1992	
$MJNQ_T$							0.15		
NJMQ							0.38		2003
MQ,Mq,h_A	0.67	11.9	375	0.75	13.3	419	0.75	13.3	420
HJMQ							1.09		1988
MJHQ							26.0		
HQ	23.8	19.01.		40.0	12.08.2002		78.4	18.07.1997	
NNQ seit 1976:	.001	19.08.1991		**HHQ seit** 1976:	78.4	18.07.1997			

Berichtsjahr(J) Überschreitungsdauer der Abflüsse in Tagen Reihe(R): 2002-2006											
m³/s	Tage(J)	Tage(R)	m³/s	Tage(J)	Tage(R)	m³/s	Tage(J)	Tage(R)	m³/s	Tage(J)	Tage(R)
10000			500			20.0		0.4	1.00	51	47.8
8000			350			16.0		1.0	0.80	67	64.2
6000			250			12.0		2.2	0.60	102	98.8
4000			180			9.00	2	3.6	0.40	149	177.0
3000			140			7.00	2	4.8	0.30	194	255.2
2000			100			5.00	3	5.8	0.20	279	314.0
1600			80.0			3.50	12	10.6	0.10	365	356.2
1200			60.0			2.50	21	14.8	0.06		365.2
900			40.0			1.80	28	23.0	0.03		
700			30.0			1.40	35	30.8	0.00		

Extremwerte beeinflusst
Im Apr,Jun,Jul,Okt,Nov nach ergänzten Wasserständen ermittelt

Abflüsse

Nr. 261 Niederspaching Aschach

Mst.Nr. 206169 Art: Schreibpegel Einzugsgebiet: 101.9 km²

Monat	I	II	III	IV	V	VI	VII	VIII	IX	X	XI	XII
Tag	Tägliche Abflüsse 2007 in m³/s											
1.	1.99	2.04	7.90	0.87	0.49	1.00	0.34	0.26	0.37	0.30	0.29	1.06
2.	2.58	1.66	5.71	0.85	0.49	0.92	0.35	0.32	0.34	0.29	0.31	1.87
3.	2.37	1.51	4.52	0.85	0.49	0.46	0.42	0.40	0.40	0.29	0.30	2.97
4.	1.59	1.34	5.13	0.82	0.50	0.45	0.69	0.30	0.44	0.31	0.39	3.74
5.	1.45	1.26	1.89	0.81	0.50	0.46	0.45	0.27	0.41	0.39	0.32	2.24
6.	1.68	2.20	1.44	0.81	0.76	0.42	0.45	0.26	6.33	0.32	0.48	1.97
7.	1.76	2.65	1.28	0.80	0.61	0.39	0.38	0.26	6.24	0.27	2.46	5.22
8.	1.43	1.79	1.87	0.79	0.73	0.38	0.36	0.27	1.18	0.26	4.39	3.50
9.	2.05	1.57	1.63	0.79	4.85	0.40	0.43	0.28	0.91	0.25	2.21	2.23
10.	2.05	1.37	1.25	0.80	5.69	0.42	0.51	0.46	0.69	0.25	4.04	1.81
11.	1.50	1.28	1.13	0.79	1.04	0.46	0.43	0.38	3.60	0.24	17.2	1.71
12.	1.39	1.39	1.09	0.77	0.75	0.44	0.48	0.35	3.05	0.24	7.60	3.73
13.	1.30	1.58	1.05	0.77	0.67	0.48	0.46	0.36	1.04	0.26	6.32	5.32
14.	1.23	1.70	1.04	0.76	0.61	0.43	0.39	0.31	0.65	0.24	3.94	2.25
15.	1.16	1.80	1.01	0.74	0.64	0.41	0.38	0.28	0.49	0.25	2.93	1.53
16.	1.15	1.72	0.97	0.69	0.69	0.40	0.35	0.28	0.42	0.24	1.84	1.23
17.	1.15	1.45	0.95	0.63	0.61	0.38	0.38	0.33	0.39	0.23	1.35	1.05
18.	1.15	1.30	0.95	0.59	0.57	0.38	0.33	0.30	0.62	0.29	1.14	0.92
19.	16.6	1.20	1.09	0.57	0.55	0.37	0.43	0.28	0.55	0.35	0.96	0.82
20.	9.33	1.15	1.06	0.56	0.54	0.37	0.32	0.31	0.39	0.42	0.87	0.76
21.	2.71	1.12	1.05	0.55	0.53	0.41	0.40	0.29	0.34	0.42	0.80	0.72
22.	1.89	1.09	0.96	0.56	0.51	0.37	0.33	0.27	0.33	0.42	0.75	0.67
23.	1.71	1.07	0.94	0.54	0.53	0.37	0.31	0.26	0.30	0.64	0.74	0.63
24.	1.61	1.04	2.34	0.55	0.56	0.35	0.31	0.26	0.29	1.18	0.66	0.61
25.	1.47	1.05	1.76	0.55	0.50	0.42	0.32	0.25	0.39	0.67	0.95	0.60
26.	1.35	1.09	1.18	0.54	0.50	0.56	0.30	0.25	0.35	0.51	2.56	0.58
27.	1.28	1.46	1.04	0.51	0.49	0.36	0.28	0.26	0.50	0.43	1.52	0.56
28.	1.29	4.80	0.99	0.52	0.48	0.36	0.28	0.25	0.41	0.41	1.17	0.55
29.	4.26		0.94	0.52	0.54	0.35	0.30	0.29	0.39	0.38	0.94	0.53
30.	5.51		0.91	0.49	0.52	0.35	0.47	0.50	0.32	0.37	0.91	0.52
31.	2.78		0.90		0.49		0.30	0.34		0.35		0.67
	Extremwerte in m³/s											
am	01.	25.	30.	30.	31.	16.	31.	01.	24.	17.	05.	30.
NQ	0.71	0.97	0.87	0.45	0.45	0.34	0.15	0.15	0.21	0.17	0.21	0.49
HQ	43.9	7.21	13.6	0.91	17.3	3.83	1.27	1.04	13.3	1.67	33.9	9.87
am	19.	28.	01.	01.	09.	01.	04.	02.	07.	24.	11.	07.
	Monatsmittel in m³/s(MQ),l/s.km²(Mq) bzw.Monatssummen in mm (h_A)											
MQ	2.61	1.60	1.80	0.68	0.88	0.44	0.39	0.31	1.07	0.37	2.34	1.70
Mq	25.6	15.7	17.7	6.67	8.68	4.36	3.78	3.00	10.5	3.64	23.0	16.6
h_A	68	38	47	17	23	11	10	8	27	10	60	43

Reihe: 2002-2006	Mittlere Monatsmittel in m³/s (MQ),l/s.km²(Mq) bzw. -summen in mm (h_A)											
MQ	2.07	2.17	3.30	1.24	0.75	0.87	0.68	1.41	0.72	1.06	1.40	1.27
Mq	20.3	21.3	32.4	12.1	7.35	8.58	6.67	13.9	7.06	10.4	13.8	12.4
h_A	54	51	87	31	20	22	18	37	18	28	36	32
Reihe: 1981-2007	**Mittlere Monatsmittel mit Extremwerten in m³/s**											
NQ	0.10	0.19	0.21	0.23	0.08	.023	0.05	.029	.036	0.08	0.08	0.14
NQ_T	0.19	0.34	0.38	0.34	0.23	0.18	0.14	0.09	0.10	0.14	0.20	0.22
MNQ_T	0.67	0.73	0.83	0.66	0.47	0.44	0.35	0.34	0.38	0.40	0.53	0.65
NMQ	0.53	0.65	1.07	0.56	0.42	0.32	0.26	0.18	0.18	0.27	0.25	0.40
MQ	2.06	2.17	2.59	1.35	0.96	0.89	0.88	0.88	0.90	0.91	1.30	2.04
HMQ	5.02	4.62	7.61	4.44	3.25	1.85	4.32	4.48	2.19	2.84	4.22	4.86
MHQ	19.8	18.6	20.0	9.57	8.35	9.89	12.0	11.6	9.20	9.47	11.7	18.2
HQ	50.5	59.0	49.2	54.5	44.1	42.8	132	93.2	29.8	42.3	45.5	52.7

Jahreswerte in m³/s (Q),l/s.km²(Mq), mm (h_A)	Berichtsjahr			Reihe: 2002 - 2006			Reihe: 1981 - 2007		
NQ	0.15	31.07.		.029	23.08.2003		.023	07.06.1998	
NQ_T	0.23	17.10.					0.09	23.08.2003	
$MJNQ_T$							0.28		
NJMQ							0.74		2003
MQ,Mq,h_A	1.18	11.6	365	1.42	13.9	438	1.41	13.8	436
HJMQ							2.17		2002
MJHQ							46.3		
HQ	43.9	19.01.		93.2	12.08.2002		132	18.07.1997	
NNQ seit 1976:	.023	07.06.1998		**HHQ seit** 1976:	132	18.07.1997			

Berichtsjahr(J)	Überschreitungsdauer der Abflüsse in Tagen		Reihe(R): 2002-2006								
m³/s	Tage(J)	Tage(R)	m³/s	Tage(J)	Tage(R)	m³/s	Tage(J)	Tage(R)	m³/s	Tage(J)	Tage(R)
10000			500			20.0		2.6	1.00	124	118.4
8000			350			16.0	2	4.0	0.80	151	163.8
6000			250			12.0	2	5.0	0.60	185	236.4
4000			180			9.00	3	6.6	0.40	266	294.6
3000			140			7.00	5	9.4	0.30	329	322.6
2000			100			5.00	14	15.0	0.20	365	349.6
1600			80.0			3.50	25	22.4	0.10		364.6
1200			60.0			2.50	33	36.4	0.06		365.2
900			40.0		0.2	1.80	53	52.6	0.03		
700			30.0		0.8	1.40	77	75.0	0.00		

am 17. Jul Bachbetträumung und Buhneneinbau
Im Nov nach ergänzten Wasserständen ermittelt

Nr. 262 Knotzberg Leitenbach

Mst.Nr. 206177 Art: Schreibpegel Einzugsgebiet: 48.4 km²

Monat	I	II	III	IV	V	VI	VII	VIII	IX	X	XI	XII
Tag	Tägliche Abflüsse 2007 in m³/s											
1.	1.23	2.28	5.69	0.43	0.26	0.50	0.20	0.21	0.22	0.33	0.31	1.03
2.	1.14	1.50	2.42	0.42	0.24	0.71	0.23	0.21	0.19	0.31	0.31	1.55
3.	1.81	1.53	2.60	0.41	0.22	0.43	0.24	0.23	0.24	0.35	0.30	2.43
4.	1.03	1.04	2.84	0.40	0.23	0.33	0.39	0.20	0.28	0.34	0.36	2.50
5.	1.04	0.88	1.26	0.38	0.24	0.29	0.42	0.19	0.21	0.66	0.33	1.69
6.	1.39	1.71	0.97	0.38	0.51	0.28	0.41	0.19	8.37	0.42	0.50	1.51
7.	1.21	1.47	0.84	0.37	0.30	0.26	0.29	0.19	6.35	0.36	3.73	6.32
8.	0.74	1.11	0.90	0.36	0.37	0.25	0.23	0.19	1.38	0.34	6.35	2.51
9.	1.69	1.24	0.83	0.35	2.30	0.24	0.45	0.20	0.98	0.34	1.94	1.74
10.	1.15	0.92	0.70	0.34	3.58	0.24	0.53	0.26	0.74	0.33	2.32	1.40
11.	0.74	0.80	0.64	0.34	0.58	0.24	0.41	0.31	6.20	0.32	11.1	1.22
12.	0.63	0.99	0.61	0.34	0.38	0.25	0.60	0.24	3.35	0.33	4.85	1.78
13.	0.55	1.15	0.57	0.33	0.33	0.25	0.50	0.27	1.07	0.33	4.40	1.83
14.	0.50	1.05	0.54	0.32	0.29	0.24	0.32	0.23	0.71	0.31	2.75	1.13
15.	0.45	1.26	0.52	0.31	0.35	0.25	0.27	0.20	0.55	0.32	1.69	0.90
16.	0.41	1.06	0.49	0.31	0.44	0.25	0.26	0.20	0.46	0.31	1.15	0.79
17.	0.38	0.83	0.48	0.31	0.40	0.22	0.25	0.28	0.42	0.29	0.93	0.70
18.	0.37	0.71	0.48	0.30	0.34	0.22	0.26	0.22	0.55	0.31	0.81	0.63
19.	8.06	0.64	0.59	0.30	0.30	0.21	7.92	0.20	0.47	0.37	0.75	0.57
20.	3.17	0.60	0.59	0.30	0.27	0.21	0.65	0.21	0.39	0.39	0.68	0.54
21.	1.41	0.57	0.57	0.29	0.26	0.21	0.39	0.20	0.36	0.38	0.63	0.51
22.	0.99	0.55	0.51	0.28	0.26	0.21	0.33	0.19	0.33	0.39	0.59	0.48
23.	0.87	0.52	0.50	0.28	0.26	0.21	0.30	0.18	0.31	0.59	0.58	0.45
24.	0.80	0.50	1.51	0.29	0.25	0.20	0.27	0.19	0.30	0.91	0.86	0.44
25.	0.72	0.51	1.65	0.29	0.24	0.21	0.25	0.18	0.34	0.55	1.96	0.43
26.	0.66	0.60	0.85	0.28	0.24	0.26	0.24	0.18	0.32	0.45	3.65	0.42
27.	0.60	0.93	0.63	0.27	0.23	0.21	0.23	0.17	0.40	0.39	1.55	0.40
28.	0.60	3.62	0.55	0.27	0.23	0.22	0.23	0.16	0.42	0.38	1.11	0.40
29.	1.62		0.50	0.27	0.38	0.21	0.23	0.20	0.44	0.35	0.86	0.39
30.	2.93		0.48	0.26	0.59	0.20	0.30	0.22	0.38	0.34	0.76	0.38
31.	2.15		0.46		0.29		0.22	0.18		0.32		0.39
	Extremwerte in m³/s											
am	01.	25.	31.	30.	03.	24.	02.	28.	03.	17.	03.	30.
NQ	0.29	0.49	0.43	0.25	0.21	0.20	0.20	0.16	0.18	0.28	0.29	0.35
HQ	18.0	5.55	12.2	0.44	10.1	1.62	23.6	0.44	17.3	1.68	29.0	15.1
am	19.	28.	01.	01.	10.	01.	19.	11.	06.	05.	11.	07.
	Monatsmittel in m³/s(MQ),l/s.km²(Mq) bzw.Monatssummen in mm (h_A)											
MQ	1.32	1.09	1.06	0.33	0.49	0.27	0.57	0.21	1.22	0.39	1.94	1.21
Mq	27.4	22.6	21.8	6.73	10.1	5.52	11.9	4.33	25.3	8.07	40.0	25.0
h_A	73	55	59	17	27	14	32	12	66	22	104	65

Reihe: 2002-2006	Mittlere Monatsmittel in m³/s (MQ),l/s.km²(Mq) bzw. -summen in mm (h_A)											
MQ	1.29	1.25	2.06	1.02	0.57	0.53	0.33	0.97	0.39	0.58	0.93	0.65
Mq	26.6	25.8	42.5	21.1	11.9	11.0	6.74	19.9	7.95	12.0	19.3	13.5
h_A	71	62	114	55	32	28	18	53	21	32	50	35
Reihe: 1981-2007	**Mittlere Monatsmittel mit Extremwerten in m³/s**											
NQ	0.16	0.20	0.16	0.14	0.11	0.08	0.06	.033	0.07	0.10	0.12	0.13
NQ_T	0.19	0.22	0.17	0.15	0.11	0.08	0.09	.039	0.09	0.10	0.12	0.13
MNQ_T	0.38	0.43	0.49	0.40	0.28	0.25	0.22	0.20	0.22	0.25	0.33	0.33
NMQ	0.26	0.38	0.45	0.33	0.21	0.12	0.16	0.11	0.15	0.16	0.20	0.27
MQ	1.22	1.26	1.68	0.90	0.57	0.54	0.52	0.54	0.59	0.57	0.83	1.14
HMQ	2.68	2.68	4.08	2.72	1.81	1.30	2.12	3.24	2.01	2.18	2.98	3.18
MHQ	13.9	10.8	14.1	6.97	5.93	6.66	7.60	7.76	7.58	5.92	8.19	11.7
HQ	42.7	29.9	36.0	20.1	31.7	24.6	57.8	55.4	33.5	32.2	31.5	27.7

Jahreswerte in m³/s (Q),l/s.km²(Mq), mm (h_A)	Berichtsjahr			Reihe: 2002 - 2006			Reihe: 1981 - 2007		
NQ	0.16	28.08.		0.08	14.08.2003		.033	04.08.1984	
NQ_T	0.16	28.08.					.039	04.08.1984	
$MJNQ_T$							0.16		
NJMQ							0.48		2003
MQ,Mq,h_A	0.84	17.3	546	0.87	17.9	565	0.86	17.8	561
HJMQ							1.57		2002
MJHQ							29.5		
HQ	29.0	11.11.		55.4	12.08.2002		57.8	20.07.1981	
NNQ seit 1976:	.033	04.08.1984		**HHQ seit** 1976:	57.8	20.07.1981			

Berichtsjahr(J)	Überschreitungsdauer der Abflüsse in Tagen		Reihe(R): 2002-2006								
m³/s	Tage(J)	Tage(R)	m³/s	Tage(J)	Tage(R)	m³/s	Tage(J)	Tage(R)	m³/s	Tage(J)	Tage(R)
10000			500			20.0		0.8	1.00	72	62.4
8000			350			16.0		0.8	0.80	93	81.6
6000			250			12.0		3.0	0.60	121	114.4
4000			180			9.00	1	5.0	0.40	187	177.6
3000			140			7.00	4	6.6	0.30	261	235.0
2000			100			5.00	9	9.8	0.20	352	319.4
1600			80.0			3.50	15	13.6	0.10	365	363.8
1200			60.0			2.50	23	20.2	0.06		365.2
900			40.0			1.80	33	31.4	0.03		
700			30.0			1.40	50	43.6	0.00		

Abflüsse

Nr. 263 Kropfmühle Aschach

Mst.Nr. 205054 Art: Schreibpegel Einzugsgebiet: 312.2 km²

Monat	I	II	III	IV	V	VI	VII	VIII	IX	X	XI	XII
Tag	Tägliche Abflüsse 2007 in m³/s											
1.	5.75	9.74	27.0	2.13	1.03	1.40	0.70	0.70	0.84	1.73	1.46	5.37
2.	8.66	7.96	19.2	2.02	1.02	3.14	0.73	0.72	0.81	1.69	1.48	9.09
3.	8.62	8.10	13.8	2.02	0.98	1.80	0.94	0.98	0.78	1.74	1.45	13.7
4.	6.05	6.22	18.8	1.98	1.07	1.31	2.01	0.77	1.11	1.73	1.63	15.2
5.	5.92	5.36	7.73	1.90	1.00	1.32	1.37	0.66	0.99	2.62	1.53	10.8
6.	6.81	8.11	5.60	1.82	2.23	1.21	1.92	0.65	13.8	2.07	1.88	8.98
7.	7.00	9.52	4.69	1.78	1.57	1.04	1.21	0.66	21.9	1.74	7.47	25.1
8.	5.07	6.90	5.27	1.70	1.49	0.93	0.89	0.63	5.27	1.62	24.4	15.4
9.	6.77	6.42	5.78	1.66	9.56	0.90	1.02	0.66	3.76	1.57	9.97	9.50
10.	7.02	5.43	4.20	1.66	18.8	0.90	2.04	1.00	2.93	1.55	12.9	7.73
11.	4.85	4.81	3.68	1.60	3.48	0.92	1.61	0.92	10.9	1.55	44.2	6.85
12.	4.40	5.31	3.38	1.61	2.17	1.11	1.49	0.94	13.4	1.49	34.6	10.0
13.	3.82	6.40	3.12	1.52	1.71	1.12	1.92	0.83	4.79	1.56	26.2	14.7
14.	3.42	6.52	2.88	1.49	1.51	1.04	1.06	0.88	3.23	1.47	17.4	7.74
15.	3.05	6.60	2.67	1.46	1.47	0.92	0.89	0.72	2.64	1.47	12.1	5.65
16.	2.88	6.52	2.60	1.46	2.15	1.11	0.82	0.67	2.35	1.47	8.13	4.69
17.	2.75	5.24	2.52	1.40	1.78	0.83	0.77	0.81	2.11	1.48	6.25	4.05
18.	2.72	4.60	2.46	1.42	1.65	0.83	0.72	0.81	2.29	1.54	5.40	3.58
19.	36.6	4.16	3.12	1.42	1.38	0.78	8.71	0.68	2.53	1.73	4.83	3.26
20.	23.8	3.87	2.96	1.36	1.30	0.73	1.99	0.74	1.97	2.14	4.29	3.00
21.	10.2	3.67	3.05	1.35	1.17	0.87	1.27	0.73	1.86	1.91	3.99	2.87
22.	7.26	3.49	2.63	1.36	1.14	0.83	1.01	0.65	1.70	2.09	3.72	2.70
23.	6.07	3.34	2.48	1.29	1.20	0.83	0.96	0.60	1.67	2.38	3.62	2.57
24.	5.72	3.24	5.75	1.30	1.35	0.73	0.91	0.60	1.67	4.58	4.04	2.48
25.	5.06	3.16	6.55	1.30	1.12	0.98	0.90	0.58	1.64	2.86	6.46	2.45
26.	4.55	3.44	3.94	1.23	1.02	1.42	0.76	0.58	1.64	2.34	16.0	2.39
27.	4.20	4.77	3.10	1.16	1.02	0.77	0.78	0.57	1.92	2.09	9.13	2.29
28.	4.16	16.4	2.76	1.12	0.98	0.83	0.76	0.57	1.67	1.96	6.75	2.28
29.	13.0		2.55	1.13	1.50	0.77	0.77	0.63	2.05	1.78	5.42	2.20
30.	19.3		2.41	1.09	1.86	0.74	1.13	1.02	1.65	1.64	4.83	2.15
31.	11.5		2.28		1.24		0.75	0.81		1.59		2.41
	Extremwerte in m³/s											
am	01.	25.	31.	28.	02.	27.	17.	01.	03.	12.	01.	29.
NQ	2.09	3.00	2.19	0.78	0.65	0.57	0.62	0.45	0.62	1.25	1.32	2.02
HQ	94.8	21.2	41.5	2.23	36.1	5.30	19.4	1.35	35.4	5.88	91.4	44.6
am	19.	28.	01.	01.	10.	02.	19.	30.	07.	24.	11.	07.
	Monatsmittel in m³/s(MQ),l/s.km²(Mq) bzw.Monatssummen in mm (h_A)											
MQ	7.97	6.04	5.77	1.52	2.29	1.07	1.38	0.73	3.86	1.91	9.71	6.81
Mq	25.5	19.4	18.5	4.88	7.33	3.43	4.42	2.35	12.4	6.12	31.1	21.8
h_A	68	47	50	13	20	9	12	6	32	16	81	57

Reihe: 2002-2006	Mittlere Monatsmittel in m³/s (MQ),l/s.km²(Mq) bzw. -summen in mm (h_A)											
MQ	6.86	7.08	10.9	4.80	2.87	2.85	2.00	4.84	2.08	3.16	4.84	3.75
Mq	22.0	22.7	34.9	15.4	9.19	9.13	6.40	15.5	6.65	10.1	15.5	12.0
h_A	59	55	94	40	25	24	17	41	17	27	40	31
Reihe: 1976-2007	**Mittlere Monatsmittel mit Extremwerten in m³/s**											
NQ	0.84	0.93	1.43	0.78	0.65	0.55	0.38	0.27	0.28	0.29	0.69	0.65
NQ_T	1.08	1.11	1.43	1.09	0.92	0.71	0.55	0.40	0.42	0.42	0.95	0.81
MNQ_T	2.22	2.62	2.91	2.45	1.70	1.45	1.25	1.18	1.27	1.37	1.83	2.01
NMQ	1.29	2.37	2.04	1.52	1.23	1.07	0.90	0.66	0.58	0.94	1.22	1.37
MQ	6.39	7.24	8.17	5.04	3.13	2.69	2.66	2.72	2.62	2.79	4.23	6.02
HMQ	15.7	17.7	22.7	14.1	9.61	5.92	9.10	16.4	5.82	8.27	14.4	16.1
MHQ	50.1	50.2	52.8	27.8	17.0	17.8	20.8	24.1	18.8	20.3	29.2	44.7
HQ	170	146	165	116	80.1	66.9	135	290	73.4	122	141	117

Jahreswerte in m³/s (Q),l/s.km²(Mq), mm (h_A)	Berichtsjahr			Reihe: 2002 - 2006			Reihe: 1976 - 2007		
NQ	0.45	01.08.		0.27	28.08.2003		0.27	28.08.2003	
NQ_T	0.57	27.08.					0.40	28.08.2003	
$MJNQ_T$							1.01		
NJMQ							2.39		2003
MQ,Mq,h_A	4.07	13.1	412	4.63	14.8	467	4.46	14.3	451
HJMQ							8.04		2002
MJHQ							111		
HQ	94.8	19.01.		290	12.08.2002		290	12.08.2002	
NNQ seit 1976:	0.27	28.08.2003		**HHQ seit** 1976:	290	12.08.2002			

Berichtsjahr(J) Überschreitungsdauer der Abflüsse in Tagen Reihe(R): 2002-2006												
m³/s	Tage(J)	Tage(R)	m³/s	Tage(J)	Tage(R)	m³/s	Tage(J)	Tage(R)	m³/s	Tage(J)	Tage(R)	
10000			500			20.0	9	11.6	1.00	296	334.2	
8000			350			16.0	16	15.4	0.80	328	346.6	
6000			250			12.0	26	22.4	0.60	361	356.6	
4000			180			9.00	38	33.2	0.40	365	365.2	
3000			140		0.2	7.00	53	45.2	0.30			
2000			100		0.8	5.00	87	71.4	0.20			
1600			80.0		1.2	3.50	116	114.4	0.10			
1200			60.0		3.0	2.50	152	170.0	0.06			
900			40.0	1	5.0	1.80	196	233.0	0.03			
700			30.0	3	6.6	1.40	253	283.8	0.00			

Im Jän nach ergänzten Wasserständen ermittelt
Im Jän,Dez durch Eis beeinflusst

Nr. 265 Pichl bei Wels Innbach

Mst.Nr. 204958 Art: Schreibpegel Einzugsgebiet: 66.8 km²

Monat	I	II	III	IV	V	VI	VII	VIII	IX	X	XI	XII
Tag	Tägliche Abflüsse 2007 in m³/s											
1.	0.75	1.01	1.43	0.59	0.56	0.69	0.44	0.42	0.51	0.55	0.51	0.90
2.	0.76	0.96	2.14	0.65	0.56	0.73	0.47	0.48	0.54	0.54	0.54	0.93
3.	0.67	0.92	2.32	0.65	0.55	0.61	0.54	0.56	0.50	0.51	0.59	0.99
4.	0.66	0.94	1.59	0.61	0.54	0.55	0.68	0.46	0.55	0.56	0.60	1.11
5.	0.63	0.86	0.94	0.63	0.55	0.55	0.57	0.46	0.55	0.58	0.61	1.10
6.	0.63	1.06	0.83	0.60	0.67	0.56	0.56	0.44	2.71	0.53	0.66	1.01
7.	0.66	1.10	0.80	0.59	0.61	0.51	0.50	0.46	2.38	0.50	0.80	1.09
8.	0.63	1.00	0.88	0.59	0.71	0.50	0.50	0.47	0.72	0.49	0.86	1.22
9.	0.68	0.96	0.83	0.60	1.75	0.48	0.65	0.46	0.72	0.49	0.76	1.03
10.	0.70	0.94	0.80	0.61	1.08	0.55	0.65	0.48	0.63	0.50	1.19	0.95
11.	0.64	0.90	0.76	0.60	0.67	0.57	0.58	0.50	0.84	0.50	3.23	0.92
12.	0.64	1.05	0.75	0.62	0.65	0.55	0.56	0.53	0.79	0.50	2.55	2.00
13.	0.63	1.09	0.73	0.60	0.62	0.52	0.57	0.46	0.60	0.51	1.52	2.32
14.	0.62	1.08	0.65	0.60	0.61	0.49	0.47	0.46	0.54	0.49	1.17	1.03
15.	0.59	1.20	0.67	0.61	0.68	0.53	0.46	0.46	0.50	0.48	1.08	0.84
16.	0.58	1.13	0.64	0.61	0.69	0.50	0.43	0.47	0.49	0.48	1.02	0.79
17.	0.57	1.04	0.65	0.60	0.66	0.50	0.44	0.55	0.53	0.50	0.94	0.73
18.	0.57	0.97	0.68	0.61	0.60	0.49	0.44	0.49	0.55	0.51	0.88	0.69
19.	7.75	0.93	0.71	0.60	0.53	0.47	0.45	0.49	0.54	0.56	0.84	0.66
20.	2.91	0.88	0.83	0.60	0.54	0.48	0.46	0.52	0.52	0.62	0.82	0.66
21.	1.76	0.87	0.77	0.61	0.54	0.49	0.49	0.45	0.54	0.60	0.80	0.67
22.	1.54	0.87	0.73	0.61	0.54	0.54	0.45	0.42	0.55	0.57	0.77	0.62
23.	1.48	0.86	0.73	0.61	0.55	0.56	0.46	0.42	0.51	0.65	0.77	0.58
24.	1.18	0.88	0.88	0.64	0.51	0.51	0.50	0.42	0.51	0.63	0.76	0.60
25.	1.05	0.88	0.81	0.62	0.51	0.70	0.47	0.41	0.51	0.54	0.76	0.59
26.	0.97	0.94	0.70	0.62	0.51	0.65	0.44	0.42	0.56	0.54	0.86	0.58
27.	0.94	1.31	0.67	0.61	0.50	0.51	0.42	0.42	0.58	0.53	0.82	0.57
28.	0.95	1.64	0.66	0.59	0.50	0.48	0.42	0.42	0.54	0.53	0.78	0.57
29.	1.33		0.64	0.58	0.58	0.44	0.46	0.49	0.56	0.50	0.77	0.57
30.	1.44		0.65	0.57	0.56	0.47	0.57	0.59	0.56	0.52	0.89	0.57
31.	1.09		0.61		0.55		0.44	0.51		0.54		0.63
	Extremwerte in m³/s											
am	18.	05.	31.	06.	28.	29.	28.	28.	25.	15.	01.	29.
NQ	0.45	0.81	0.56	0.55	0.47	0.42	0.37	0.36	0.41	0.42	0.46	0.56
HQ	21.5	2.31	4.22	0.71	2.55	1.08	0.91	0.74	5.21	0.80	6.88	3.60
am	19.	28.	03.	12.	09.	02.	09.	03.	07.	23.	11.	13.
	Monatsmittel in m³/s(MQ),l/s.km²(Mq) bzw.Monatssummen in mm (h_A)											
MQ	1.16	1.01	0.89	0.61	0.63	0.54	0.50	0.47	0.70	0.53	0.97	0.89
Mq	17.4	15.1	13.3	9.11	9.50	8.07	7.51	7.06	10.5	8.00	14.5	13.3
h_A	47	37	36	24	25	21	20	19	27	21	38	34

Reihe: 2002-2006	Mittlere Monatsmittel in m³/s (MQ),l/s.km²(Mq) bzw. -summen in mm (h_A)											
MQ	1.25	1.19	1.29	0.87	0.70	0.72	0.57	0.99	0.75	0.78	0.84	0.83
Mq	18.6	17.8	19.4	13.1	10.5	10.8	8.60	14.8	11.2	11.7	12.6	12.4
h_A	50	43	52	34	28	28	23	40	29	31	33	32
Reihe: 1971-2007	**Mittlere Monatsmittel mit Extremwerten in m³/s**											
NQ	0.14	0.17	.028	.001	0.27	0.20	.002	.048	0.15	0.17	0.29	0.21
NQ_T	0.30	0.34	0.08	0.39	0.36	0.32	.008	0.06	0.28	0.34	0.38	0.37
MNQ_T	0.59	0.64	0.63	0.65	0.57	0.50	0.46	0.44	0.48	0.51	0.58	0.58
NMQ	0.40	0.57	0.50	0.48	0.47	0.39	0.22	0.37	0.39	0.40	0.45	0.50
MQ	1.01	1.07	1.08	0.92	0.76	0.73	0.71	0.69	0.65	0.68	0.80	0.99
HMQ	2.97	2.43	2.42	1.88	1.79	1.37	2.22	2.31	1.05	1.22	1.49	2.35
MHQ	6.70	6.85	4.94	3.14	2.74	4.57	4.31	4.54	3.28	2.72	3.54	5.41
HQ	41.8	28.9	17.7	13.5	14.4	39.7	26.5	40.3	19.7	12.0	14.0	21.0

Jahreswerte in m³/s (Q),l/s.km²(Mq), mm (h_A)	Berichtsjahr			Reihe: 2002 - 2006			Reihe: 1971 - 2007		
NQ	0.36	28.08.		.001	06.04.2002		.001	06.04.2002	
NQ_T	0.41	25.08.					.008	14.07.2002	
$MJNQ_T$							0.39		
NJMQ							0.62		1984
MQ,Mq,h_A	0.74	11.1	350	0.90	13.4	424	0.84	12.6	397
HJMQ							1.17		2002
MJHQ							16.8		
HQ	21.5	19.01.		40.3	12.08.2002		41.8	31.01.1982	
NNQ seit 1971:	.002	06.04.2002		**HHQ seit** 1971:	41.8	31.01.1982			

Berichtsjahr(J) Überschreitungsdauer der Abflüsse in Tagen Reihe(R): 2002-2006												
m³/s	Tage(J)	Tage(R)	m³/s	Tage(J)	Tage(R)	m³/s	Tage(J)	Tage(R)	m³/s	Tage(J)	Tage(R)	
10000			500			20.0		0.2	1.00	46	71.4	
8000			350			16.0		0.2	0.80	91	142.6	
6000			250			12.0		0.2	0.60	194	239.6	
4000			180			9.00		0.8	0.40	365	350.6	
3000			140			7.00	1	1.4	0.30		358.2	
2000			100			5.00	1	3.2	0.20		359.2	
1600			80.0			3.50	1	5.8	0.10		360.6	
1200			60.0			2.50	5	10.8	0.06		362.6	
900			40.0			1.80	10	20.0	0.03		364.4	
700			30.0			1.40	19	33.6	0.00		365.2	

Im Jän,Feb,Mrz,Apr,Mai,Jun,Jul,Aug,Sep,Okt,Nov,Dez n.erg.W.erm.

Abflüsse

Nr. 267 Strötting
Trattnach

Mst.Nr. 204974 Art: Schreibpegel Einzugsgebiet: 54.0 km²

Monat	I	II	III	IV	V	VI	VII	VIII	IX	X	XI	XII
Tag	Tägliche Abflüsse 2007 in m³/s											
1.	0.94	1.10	2.13	0.47	0.23	0.32	0.17	0.17	0.16	0.28	0.28	0.87
2.	1.12	0.96	3.28	0.45	0.23	0.39	0.18	0.18	0.18	0.27	0.27	0.83
3.	0.99	0.93	2.51	0.45	0.23	0.27	0.21	0.26	0.16	0.27	0.27	0.99
4.	0.79	0.79	2.28	0.45	0.22	0.24	0.36	0.17	0.19	0.31	0.29	1.22
5.	0.64	0.72	1.31	0.41	0.21	0.22	0.24	0.17	0.20	0.33	0.29	1.24
6.	0.65	1.28	1.03	0.38	0.26	0.22	0.26	0.17	2.64	0.30	0.33	1.05
7.	0.69	1.23	0.94	0.38	0.24	0.21	0.21	0.16	3.49	0.29	0.84	1.16
8.	0.60	0.93	1.01	0.37	0.32	0.20	0.19	0.16	0.80	0.28	1.20	1.52
9.	0.76	0.81	0.92	0.36	1.37	0.19	0.24	0.17	0.77	0.27	0.84	1.19
10.	0.86	0.72	0.85	0.36	0.94	0.21	0.32	0.18	0.56	0.26	1.62	0.97
11.	0.66	0.67	0.81	0.35	0.40	0.24	0.33	0.18	0.99	0.25	4.39	0.86
12.	0.63	0.98	0.72	0.33	0.31	0.24	0.27	0.18	1.12	0.25	3.74	1.88
13.	0.56	1.16	0.65	0.33	0.27	0.22	0.27	0.19	0.61	0.25	1.90	2.76
14.	0.51	1.06	0.60	0.33	0.26	0.20	0.21	0.17	0.48	0.25	1.51	1.57
15.	0.47	1.49	0.58	0.32	0.29	0.19	0.20	0.16	0.41	0.25	1.24	1.12
16.	0.44	1.28	0.55	0.31	0.34	0.18	0.19	0.16	0.37	0.25	1.01	0.92
17.	0.44	0.95	0.54	0.37	0.31	0.17	0.17	0.18	0.35	0.25	0.86	0.79
18.	0.44	0.82	0.53	0.38	0.29	0.17	0.17	0.17	0.39	0.24	0.76	0.71
19.	6.70	0.72	0.61	0.29	0.26	0.17	0.17	0.17	0.39	0.28	0.70	0.65
20.	5.52	0.65	0.65	0.29	0.24	0.17	0.17	0.18	0.35	0.36	0.63	0.62
21.	2.12	0.61	0.70	0.29	0.23	0.17	0.18	0.17	0.33	0.35	0.60	0.57
22.	1.43	0.57	0.65	0.28	0.22	0.20	0.16	0.16	0.32	0.34	0.56	0.56
23.	1.20	0.53	0.59	0.27	0.22	0.20	0.16	0.16	0.31	0.35	0.53	0.55
24.	1.10	0.53	0.93	0.25	0.22	0.16	0.18	0.14	0.31	0.54	0.54	0.52
25.	0.92	0.52	0.94	0.25	0.22	0.25	0.18	0.13	0.43	0.40	0.59	0.51
26.	0.81	0.58	0.71	0.24	0.21	0.29	0.15	0.12	0.49	0.35	0.87	0.50
27.	0.75	1.38	0.62	0.24	0.21	0.20	0.14	0.12	0.45	0.33	0.72	0.48
28.	0.72	2.51	0.57	0.31	0.21	0.19	0.14	0.12	0.32	0.32	0.65	0.47
29.	1.18		0.53	0.30	0.28	0.18	0.16	0.15	0.30	0.30	0.59	0.46
30.	1.65		0.50	0.24	0.26	0.17	0.25	0.20	0.29	0.29	0.74	0.45
31.	1.32		0.49		0.23		0.18	0.16		0.28		0.49
	Extremwerte in m³/s											
am	19.	26.	31.	29.	27.	21.	28.	27.	03.	18.	03.	30.
NQ	0.38	0.49	0.47	0.22	0.20	0.15	0.11	0.12	0.15	0.21	0.24	0.45
HQ	17.7	3.65	4.44	0.48	1.99	1.36	0.48	0.36	5.61	0.60	8.19	3.70
am	19.	28.	01.	01.	09.	01.	04.	03.	07.	24.	11.	13.
	Monatsmittel in m³/s(MQ),l/s.km²(Mq) bzw.Monatssummen in mm (h_A)											
MQ	1.21	0.95	0.96	0.33	0.31	0.21	0.21	0.17	0.60	0.30	0.98	0.92
Mq	22.5	17.5	17.8	6.20	5.83	3.96	3.81	3.08	11.2	5.57	18.1	17.0
h_A	60	42	48	16	16	10	10	8	29	15	47	44

Reihe: 2002-2006	Mittlere Monatsmittel in m³/s (MQ),l/s.km²(Mq) bzw. -summen in mm (h_A)											
MQ	1.10	1.09	1.41	0.84	0.55	0.62	0.43	0.92	0.51	0.58	0.70	0.68
Mq	20.3	20.2	26.1	15.6	10.2	11.5	8.00	17.1	9.41	10.8	13.0	12.7
h_A	54	49	70	40	27	30	21	46	24	29	34	33
Reihe: 1976-2007	**Mittlere Monatsmittel mit Extremwerten in m³/s**											
NQ	0.10	0.09	.032	0.12	.027	.037	.020	.031	.011	.046	.042	.048
NQ_T	0.17	0.26	0.25	0.24	0.10	0.08	0.07	.037	0.06	0.09	0.11	0.09
MNQ_T	0.45	0.48	0.55	0.54	0.35	0.28	0.23	0.23	0.25	0.28	0.36	0.41
NMQ	0.30	0.41	0.32	0.29	0.21	0.21	0.18	0.10	0.12	0.14	0.19	0.24
MQ	0.99	1.10	1.26	0.96	0.62	0.53	0.49	0.56	0.50	0.50	0.70	1.01
HMQ	2.62	2.40	3.13	2.52	1.73	1.15	1.95	2.60	1.27	1.34	1.82	2.38
MHQ	5.61	5.87	5.49	3.45	2.65	3.73	4.06	5.12	3.55	2.76	3.68	5.40
HQ	19.9	24.0	14.9	12.7	9.87	17.0	33.0	48.4	13.5	11.6	18.0	14.1

Jahreswerte in m³/s (Q),l/s.km²(Mq), mm (h_A)	Berichtsjahr			Reihe: 2002 - 2006			Reihe: 1976 - 2007		
NQ	0.11	28.07.		0.11	18.09.2003		.011	20.09.1983	
NQ_T	0.12	27.08.					.037	02.08.1992	
$MJNQ_T$							0.17		
NJMQ							0.49		2003
MQ,Mq,h_A	0.59	11.0	347	0.79	14.6	462	0.77	14.2	449
HJMQ							1.07		2002
MJHQ							13.6		
HQ	17.7	19.01.		48.4	12.08.2002		48.4	12.08.2002	
NNQ seit 1976:	.011	20.09.1983		**HHQ seit** 1976:	48.4	12.08.2002			

Berichtsjahr(J) Überschreitungsdauer der Abflüsse in Tagen Reihe(R): 2002-2006												
m³/s	Tage(J)	Tage(R)	m³/s	Tage(J)	Tage(R)	m³/s	Tage(J)	Tage(R)	m³/s	Tage(J)	Tage(R)	
10000			500			20.0		0.2	1.00	48	65.6	
8000			350			16.0		0.2	0.80	79	95.2	
6000			250			12.0		0.4	0.60	118	148.2	
4000			180			9.00		0.8	0.40	168	239.6	
3000			140			7.00		2.0	0.30	215	281.6	
2000			100			5.00	2	3.8	0.20	302	343.4	
1600			80.0			3.50	4	8.6	0.10	365	365.2	
1200			60.0			2.50	10	14.8	0.06			
900			40.0			1.80	15	26.0	0.03			
700			30.0			1.40	22	38.6	0.00			

Nr. 269 Grieskirchen
Trattnach

Mst.Nr. 205013 Art: Schreibpegel Einzugsgebiet: 135.9 km²

Monat	I	II	III	IV	V	VI	VII	VIII	IX	X	XI	XII
Tag	Tägliche Abflüsse 2007 in m³/s											
1.	1.86	2.31	5.63	1.15	0.49	0.79	0.36	0.27	0.23	0.41	0.46	1.87
2.	2.90	1.99	8.46	1.10	0.46	1.13	0.32	0.26	0.26	0.44	0.44	1.99
3.	2.28	1.85	5.70	1.09	0.42	0.70	0.45	0.45	0.25	0.41	0.46	2.44
4.	1.73	1.60	7.00	1.03	0.45	0.63	0.83	0.31	0.29	0.42	0.50	3.38
5.	1.42	1.45	3.38	0.96	0.44	0.60	0.51	0.28	0.30	0.47	0.51	3.19
6.	1.43	2.51	2.60	0.96	0.58	0.54	0.51	0.26	4.49	0.43	0.53	2.83
7.	1.53	2.75	2.27	0.95	0.56	0.52	0.37	0.28	6.67	0.39	1.52	3.27
8.	1.30	2.07	2.61	0.92	0.65	0.55	0.26	0.26	1.58	0.35	2.70	3.96
9.	1.56	1.83	2.46	0.88	3.21	0.53	0.32	0.26	1.59	0.33	1.84	3.15
10.	1.89	1.58	2.09	0.92	2.94	0.48	0.57	0.31	1.14	0.34	3.40	2.65
11.	1.47	1.45	1.91	0.91	1.24	0.50	0.54	0.30	1.95	0.33	10.5	2.33
12.	1.38	1.85	1.77	0.92	0.93	0.53	0.48	0.34	2.34	0.31	9.18	4.53
13.	1.26	2.33	1.66	0.87	0.79	0.56	0.56	0.30	1.28	0.31	5.30	7.62
14.	1.13	2.32	1.54	0.87	0.71	0.53	0.37	0.27	0.93	0.30	4.00	4.12
15.	1.01	2.75	1.46	0.86	0.68	0.51	0.37	0.26	0.77	0.30	3.33	2.99
16.	0.94	2.65	1.38	0.83	0.83	0.43	0.33	0.26	0.68	0.30	2.56	2.48
17.	0.92	2.03	1.30	0.83	0.69	0.45	0.34	0.26	0.62	0.31	2.11	2.14
18.	0.91	1.75	1.28	0.90	0.68	0.43	0.30	0.28	0.63	0.31	1.87	1.90
19.	19.1	1.55	1.45	0.76	0.60	0.42	0.28	0.29	0.64	0.34	1.66	1.71
20.	15.7	1.43	1.45	0.76	0.57	0.41	0.28	0.33	0.52	0.48	1.49	1.57
21.	4.77	1.34	1.54	0.75	0.58	0.60	0.32	0.28	0.51	0.47	1.37	1.49
22.	3.13	1.27	1.38	0.72	0.57	0.48	0.28	0.26	0.50	0.44	1.27	1.41
23.	2.59	1.19	1.28	0.74	0.56	0.48	0.26	0.22	0.48	0.47	1.20	1.30
24.	2.36	1.17	2.21	0.62	0.55	0.38	0.28	0.19	0.47	0.91	1.19	1.23
25.	1.94	1.16	2.18	0.59	0.54	0.56	0.29	0.20	0.55	0.62	1.28	1.23
26.	1.67	1.25	1.72	0.57	0.54	0.75	0.24	0.20	0.66	0.53	1.91	1.18
27.	1.51	2.69	1.51	0.57	0.52	0.41	0.23	0.19	0.69	0.46	1.63	1.11
28.	1.48	5.64	1.39	0.58	0.49	0.36	0.23	0.17	0.51	0.44	1.46	1.06
29.	2.96		1.30	0.63	0.55	0.35	0.29	0.19	0.47	0.47	1.32	1.00
30.	4.13		1.24	0.52	0.55	0.34	0.39	0.34	0.46	0.51	1.56	0.97
31.	2.92		1.21		0.48		0.31	0.24		0.50		1.13
	Extremwerte in m³/s											
am	19.	24.	31.	28.	01.	29.	09.	31.	01.	04.	02.	31.
NQ	0.84	1.10	1.18	0.45	0.36	0.30	0.18	0.14	0.18	0.18	0.39	0.88
HQ	58.2	8.27	11.4	1.53	5.45	2.24	1.10	0.60	11.5	1.13	20.0	10.2
am	19.	28.	03.	01.	09.	01.	04.	03.	07.	24.	11.	13.
	Monatsmittel in m³/s(MQ),l/s.km²(Mq) bzw.Monatssummen in mm (h_A)											
MQ	2.94	1.99	2.40	0.82	0.77	0.53	0.37	0.27	1.08	0.42	2.28	2.36
Mq	21.6	14.6	17.7	6.07	5.65	3.91	2.72	1.97	7.96	3.11	16.8	17.4
h_A	58	35	47	16	15	10	7	5	21	8	44	45

Reihe: 2002-2006	Mittlere Monatsmittel in m³/s (MQ),l/s.km²(Mq) bzw. -summen in mm (h_A)											
MQ	2.87	2.75	3.88	1.91	1.25	1.48	1.04	2.34	1.11	1.38	1.76	1.68
Mq	21.1	20.3	28.6	14.1	9.22	10.9	7.67	17.2	8.15	10.2	12.9	12.3
h_A	57	49	77	37	25	28	21	46	21	27	34	32
Reihe: 1961-2007	**Mittlere Monatsmittel mit Extremwerten in m³/s**											
NQ	0.15	0.18	0.30	0.16	0.17	0.13	0.07	0.09	0.07	0.06	0.08	0.09
NQ_T	0.15	0.18	0.30	0.36	0.24	0.24	0.10	0.15	0.15	0.09	0.24	0.24
MNQ_T	0.94	1.07	1.13	1.12	0.79	0.63	0.54	0.46	0.47	0.51	0.67	0.86
NMQ	0.35	0.32	0.61	0.62	0.47	0.50	0.35	0.24	0.22	0.33	0.41	0.51
MQ	2.39	2.82	2.85	2.16	1.56	1.42	1.35	1.34	1.00	1.10	1.56	2.40
HMQ	6.94	10.2	8.00	6.45	6.02	4.25	6.49	7.59	2.87	3.01	5.15	6.90
MHQ	16.1	19.0	14.8	8.63	6.85	10.2	9.03	11.4	5.82	6.26	9.80	15.3
HQ	102	96.0	65.5	61.2	39.0	39.0	88.4	118	39.0	42.9	68.0	58.6

Jahreswerte in m³/s (Q),l/s.km²(Mq), mm (h_A)	Berichtsjahr			Reihe: 2002 - 2006			Reihe: 1961 - 2007		
NQ	0.14	31.08.		0.07	02.09.2003		0.06	29.10.1983	
NQ_T	0.17	28.08.					0.09	29.10.1983	
$MJNQ_T$							0.33		
NJMQ							0.94		1969
MQ,Mq,h_A	1.35	9.94	313	1.96	14.4	455	1.83	13.4	424
HJMQ							2.98		2002
MJHQ							45.0		
HQ	58.2	19.01.		118	12.08.2002		118	12.08.2002	
NNQ seit 1961:	0.06	29.10.1983		**HHQ seit** 1961:	118	12.08.2002			

Berichtsjahr(J) Überschreitungsdauer der Abflüsse in Tagen Reihe(R): 2002-2006												
m³/s	Tage(J)	Tage(R)	m³/s	Tage(J)	Tage(R)	m³/s	Tage(J)	Tage(R)	m³/s	Tage(J)	Tage(R)	
10000			500			20.0		2.8	1.00	157	211.2	
8000			350			16.0	1	4.4	0.80	180	253.2	
6000			250			12.0	2	5.6	0.60	208	299.8	
4000			180			9.00	4	8.8	0.40	290	339.8	
3000			140			7.00	7	14.2	0.30	327	355.0	
2000			100			5.00	12	21.8	0.20	361	362.0	
1600			80.0			3.50	19	37.0	0.10	365	365.2	
1200			60.0		0.2	2.50	45	62.6	0.06			
900			40.0		0.4	1.80	78	100.2	0.03			
700			30.0		1.2	1.40	115	145.4	0.00			

Im Jun,Jul,Aug,Dez nach ergänzten Wasserständen ermittelt

Abflüsse

Nr. 270 Bad Schallerbach Trattnach

Mst.Nr. 205021 Art: Schreibpegel Einzugsgebiet: 184.0 km²

Monat	I	II	III	IV	V	VI	VII	VIII	IX	X	XI	XII
Tag	Tägliche Abflüsse 2007 in m³/s											
1.	2.23	3.24	5.54	1.42	0.73	0.79	0.52	0.49	0.47	0.61	0.61	2.19
2.	3.59	2.97	9.53	1.37	0.73	1.33	0.53	0.49	0.50	0.62	0.61	2.28
3.	2.85	2.75	5.90	1.36	0.69	0.84	0.64	0.67	0.48	0.60	0.63	2.79
4.	2.30	2.50	8.04	1.32	0.69	0.78	0.98	0.56	0.51	0.64	0.66	3.98
5.	2.04	2.34	3.48	1.27	0.70	0.77	0.76	0.49	0.55	0.76	0.69	3.64
6.	2.07	3.37	2.93	1.24	0.89	0.73	0.73	0.47	6.82	0.69	0.71	3.15
7.	2.21	3.85	2.84	1.20	0.89	0.72	0.62	0.44	10.1	0.64	1.49	3.56
8.	2.01	3.01	3.19	1.15	0.84	0.78	0.57	0.41	1.95	0.61	2.81	4.56
9.	2.12	2.70	3.22	1.12	3.67	0.76	0.63	0.42	1.77	0.60	1.66	3.65
10.	2.55	2.26	2.67	1.11	3.59	0.73	0.87	0.47	1.38	0.58	3.31	3.08
11.	2.16	2.06	2.48	1.06	1.54	0.76	0.85	0.47	2.07	0.58	12.1	2.68
12.	2.04	2.29	2.30	1.10	1.16	0.77	0.79	0.50	2.57	0.57	11.6	5.01
13.	1.89	2.76	2.12	1.08	1.03	0.75	0.88	0.46	1.47	0.56	6.10	9.45
14.	1.73	3.01	1.97	1.06	0.97	0.68	0.65	0.47	1.12	0.56	4.65	4.93
15.	1.62	3.28	1.84	1.04	0.96	0.65	0.58	0.41	0.96	0.56	3.89	3.45
16.	1.55	3.32	1.77	1.00	1.15	0.59	0.54	0.41	0.86	0.55	2.96	2.82
17.	1.52	2.57	1.69	1.03	0.99	0.59	0.53	0.47	0.79	0.55	2.48	2.43
18.	1.49	2.22	1.62	1.19	0.98	0.58	0.50	0.48	0.80	0.56	2.41	2.17
19.	23.6	2.05	1.84	1.02	0.87	0.56	0.47	0.46	0.85	0.60	2.18	2.01
20.	20.6	1.83	1.88	0.92	0.81	0.53	0.46	0.49	0.73	0.77	1.97	1.89
21.	6.39	1.72	2.03	0.91	0.78	0.69	0.51	0.47	0.70	0.75	1.86	1.80
22.	4.39	1.62	1.80	0.87	0.75	0.61	0.49	0.43	0.68	0.75	1.78	1.72
23.	3.96	1.54	1.71	0.85	0.74	0.62	0.47	0.42	0.65	0.77	1.68	1.68
24.	3.51	1.48	2.61	0.84	0.71	0.53	0.50	0.40	0.64	1.20	1.63	1.61
25.	3.02	1.45	2.60	0.85	0.74	0.71	0.54	0.41	0.69	0.91	1.64	1.57
26.	2.64	1.56	2.11	0.83	0.70	0.90	0.48	0.39	0.86	0.79	2.22	1.53
27.	2.43	2.70	1.87	0.78	0.66	0.61	0.45	0.39	0.91	0.72	2.01	1.48
28.	2.34	5.68	1.71	0.75	0.61	0.56	0.44	0.37	0.73	0.69	1.84	1.48
29.	3.95		1.60	0.85	0.72	0.55	0.50	0.39	0.67	0.66	1.74	1.42
30.	5.39		1.56	0.76	0.75	0.53	0.63	0.61	0.64	0.66	1.88	1.40
31.	3.95		1.50		0.67		0.56	0.50		0.64		1.51
	Extremwerte in m³/s											
am	01.	25.	31.	28.	01.	24.	28.	28.	02.	04.	02.	30.
NQ	1.34	1.34	1.37	0.67	0.60	0.45	0.37	0.34	0.41	0.49	0.55	1.30
HQ	73.6	8.24	13.8	1.60	6.87	2.15	1.14	0.79	17.1	1.37	24.1	13.1
am	19.	28.	04.	01.	09.	02.	04.	03.	07.	24.	11.	13.
	Monatsmittel in m³/s(MQ),l/s.km²(Mq) bzw.Monatssummen in mm (h_A)											
MQ	4.00	2.58	2.84	1.04	1.02	0.70	0.60	0.46	1.46	0.67	2.73	2.80
Mq	21.8	14.0	15.4	5.68	5.56	3.81	3.28	2.51	7.95	3.64	14.8	15.2
h_A	58	34	41	15	15	10	9	7	21	10	38	39

Reihe: 2002-2006	Mittlere Monatsmittel in m³/s (MQ),l/s.km²(Mq) bzw. -summen in mm (h_A)											
MQ	3.42	3.46	4.97	2.48	1.64	2.02	1.46	3.18	1.61	1.90	2.50	2.17
Mq	18.6	18.8	27.0	13.5	8.93	11.0	7.91	17.3	8.73	10.3	13.6	11.8
h_A	50	46	72	35	24	29	21	46	23	28	35	31
Reihe: 1976-2007	**Mittlere Monatsmittel mit Extremwerten in m³/s**											
NQ	0.29	0.35	0.84	0.67	0.19	0.27	0.26	0.18	0.10	0.21	0.29	0.33
NQ_T	0.48	0.85	1.09	0.75	0.61	0.53	0.37	0.33	0.34	0.35	0.43	0.42
MNQ_T	1.33	1.50	1.75	1.60	1.10	0.93	0.74	0.70	0.77	0.84	1.07	1.23
NMQ	1.02	1.30	1.80	1.04	0.90	0.68	0.60	0.46	0.50	0.55	0.61	0.61
MQ	2.97	3.42	3.82	2.83	1.84	1.65	1.55	1.68	1.44	1.50	2.03	2.93
HMQ	8.04	7.36	10.1	7.62	5.80	3.80	7.72	9.90	3.05	3.98	7.28	6.25
MHQ	19.4	21.6	18.8	11.5	7.52	10.3	10.8	12.8	8.85	8.20	10.1	17.4
HQ	105	79.0	78.2	69.7	46.0	38.8	91.8	115	55.0	48.8	61.2	70.7

Jahreswerte in m³/s (Q),l/s.km²(Mq), mm (h_A)	Berichtsjahr			Reihe: 2002 - 2006			Reihe: 1976 - 2007		
NQ	0.34	28.08.		0.21	01.10.2003		0.10	21.09.1982	
NQ_T	0.37	28.08.					0.33	18.08.1992	
$MJNQ_T$							0.58		
NJMQ							1.39		1984
MQ,Mq,h_A	1.74	9.45	298	2.58	14.0	442	2.30	12.5	394
HJMQ							4.05		2002
MJHQ							50.7		
HQ	73.6	19.01.		115	12.08.2002		115	12.08.2002	
NNQ seit 1976:	0.10	21.09.1982		**HHQ seit** 1976:	115	12.08.2002			

Berichtsjahr(J)	Überschreitungsdauer der Abflüsse in Tagen			Reihe(R): 2002-2006								
m³/s	Tage(J)	Tage(R)	m³/s	Tage(J)	Tage(R)	m³/s	Tage(J)	Tage(R)	m³/s	Tage(J)	Tage(R)	
10000			500			20.0	2	4.2	1.00	181	282.4	
8000			350			16.0	2	5.6	0.80	211	321.6	
6000			250			12.0	3	8.0	0.60	294	340.2	
4000			180			9.00	7	13.2	0.40	361	361.6	
3000			140			7.00	8	18.6	0.30	365	365.2	
2000			100			5.00	16	29.4	0.20			
1600			80.0			3.50	33	51.4	0.10			
1200			60.0		0.2	2.50	68	90.4	0.06			
900			40.0		1.0	1.80	116	154.8	0.03			
700			30.0		2.6	1.40	156	207.0	0.00			

Im Jän,Feb,Mrz,Jun,Sep nach ergänzten Wasserständen ermittelt

Nr. 273 Zwettl an der Rodl Große Rodl

Mst.Nr. 206656 Art: Schreibpegel Einzugsgebiet: 60.0 km²

Monat	I	II	III	IV	V	VI	VII	VIII	IX	X	XI	XII
Tag	Tägliche Abflüsse 2007 in m³/s											
1.	1.21	0.72	5.33	0.86	0.38	0.38	0.23	0.21	0.20	0.70	0.51	1.21
2.	0.90	0.73	3.98	0.83	0.37	0.34	0.23	0.21	0.21	0.62	0.51	2.02
3.	0.59	0.96	3.03	0.84	0.34	0.42	0.27	0.30	0.23	0.62	0.50	5.13
4.	0.54	0.89	4.93	0.83	0.32	0.37	0.64	0.35	0.27	0.65	0.51	3.44
5.	1.09	0.86	2.79	0.79	0.33	0.35	0.82	0.26	0.28	0.65	0.51	2.40
6.	0.97	0.93	2.25	0.77	0.49	0.33	1.02	0.21	2.84	0.62	0.53	2.93
7.	0.95	0.85	1.86	0.73	0.40	0.31	0.50	0.19	4.18	0.62	0.68	5.94
8.	0.78	0.83	1.70	0.67	0.46	0.29	0.36	0.20	1.32	0.57	2.13	3.46
9.	0.88	1.01	1.56	0.67	1.15	0.27	0.37	0.22	1.01	0.56	1.63	2.56
10.	0.79	0.96	1.43	0.67	1.32	0.27	0.69	0.26	0.87	0.56	1.13	2.29
11.	0.71	0.94	1.32	0.64	0.65	0.39	0.58	0.27	4.60	0.56	3.26	2.11
12.	1.03	1.52	1.24	0.62	0.57	0.39	0.46	0.26	2.05	0.56	3.39	2.09
13.	0.77	2.58	1.15	0.59	0.49	0.32	0.42	0.23	1.39	0.55	1.95	1.99
14.	0.72	2.73	1.08	0.57	0.47	0.28	0.33	0.21	1.10	0.53	1.71	1.77
15.	0.68	2.05	1.03	0.55	0.47	0.26	0.28	0.20	0.97	0.51	1.54	1.65
16.	0.66	1.71	0.99	0.52	0.63	0.34	0.27	0.18	0.88	0.49	1.45	1.55
17.	0.61	1.41	0.93	0.48	0.54	0.27	0.22	0.30	0.84	0.51	1.36	1.44
18.	0.69	1.29	0.93	0.48	0.55	0.28	0.22	0.24	0.86	0.53	1.34	1.36
19.	3.85	1.23	0.99	0.48	0.46	0.27	0.61	0.20	0.90	0.52	1.29	1.34
20.	1.76	1.18	0.93	0.47	0.45	0.28	0.35	0.86	0.79	0.54	1.25	1.24
21.	1.26	1.13	0.94	0.46	0.44	0.45	0.30	0.34	0.74	0.59	1.20	1.17
22.	1.06	1.05	0.89	0.43	0.44	0.35	0.28	0.25	0.68	0.57	1.16	1.16
23.	0.96	0.94	0.88	0.42	0.64	0.33	0.26	0.22	0.65	0.63	1.22	1.14
24.	0.91	0.91	0.96	0.43	0.55	0.30	0.30	0.21	0.65	0.76	1.29	1.06
25.	0.83	0.86	1.48	0.43	0.42	0.31	0.29	0.20	0.70	0.80	1.56	1.00
26.	0.79	0.93	1.59	0.41	0.38	0.32	0.26	0.21	0.69	0.73	1.51	0.99
27.	0.76	1.27	1.30	0.38	0.38	0.28	0.25	0.21	0.72	0.67	1.30	0.99
28.	0.74	2.60	1.12	0.39	0.36	0.31	0.24	0.19	0.73	0.62	1.23	0.97
29.	0.76		1.04	0.38	0.44	0.29	0.23	0.19	0.90	0.62	1.16	0.92
30.	0.72		0.98	0.38	0.48	0.25	0.30	0.21	0.77	0.57	1.14	0.91
31.	0.72		0.90		0.42		0.25	0.20		0.55		0.91
	Extremwerte in m³/s											
am	01.	02.	22.	23.	04.	30.	01.	29.	01.	16.	03.	31.
NQ	0.29	0.68	0.86	0.38	0.29	0.25	0.21	0.15	0.18	0.43	0.45	0.89
HQ	5.71	4.59	7.78	0.94	2.24	1.00	1.65	2.49	7.34	0.87	9.38	8.17
am	19.	28.	01.	01.	10.	21.	06.	20.	07.	25.	11.	07.
	Monatsmittel in m³/s(MQ),l/s.km²(Mq) bzw.Monatssummen in mm (h_A)											
MQ	0.96	1.25	1.66	0.57	0.51	0.32	0.38	0.25	1.10	0.60	1.33	1.91
Mq	16.0	20.9	27.7	9.54	8.49	5.34	6.37	4.20	18.3	9.96	22.2	31.8
h_A	43	50	74	25	23	14	17	11	48	27	58	82

Reihe: 2002-2006	Mittlere Monatsmittel in m³/s (MQ),l/s.km²(Mq) bzw. -summen in mm (h_A)											
MQ	1.15	1.33	1.97	1.63	0.72	0.57	0.47	1.27	0.44	0.69	0.73	0.56
Mq	19.2	22.2	32.9	27.1	12.1	9.57	7.80	21.2	7.39	11.5	12.2	9.39
h_A	52	54	88	70	32	25	21	57	19	31	32	24
Reihe: 1985-2007	**Mittlere Monatsmittel mit Extremwerten in m³/s**											
NQ	0.12	0.25	0.15	0.25	0.14	.005	0.06	.048	0.05	.044	0.06	.014
NQ_T	0.14	0.29	0.21	0.28	0.16	0.16	0.07	0.06	0.06	0.06	0.06	.023
MNQ_T	0.47	0.58	0.68	0.65	0.39	0.29	0.24	0.22	0.23	0.26	0.34	0.38
NMQ	0.31	0.42	0.52	0.40	0.27	0.27	0.16	0.10	0.10	0.07	0.10	0.21
MQ	0.98	1.09	1.67	1.30	0.68	0.49	0.48	0.65	0.44	0.46	0.62	0.93
HMQ	2.02	2.78	2.85	3.32	2.45	1.00	1.18	4.62	1.13	1.70	1.84	2.11
MHQ	5.18	4.44	8.22	4.21	2.36	2.31	4.52	5.63	2.38	2.34	2.89	6.24
HQ	15.9	12.2	26.5	14.1	11.2	5.08	41.1	42.0	9.06	11.2	9.60	22.2

Jahreswerte in m³/s (Q),l/s.km²(Mq), mm (h_A)	Berichtsjahr			Reihe: 2002 - 2006			Reihe: 1985 - 2007		
NQ	0.15	29.08.		.005	04.06.2003		.005	04.06.2003	
NQ_T	0.18	16.08.					.023	08.12.1986	
$MJNQ_T$							0.17		
NJMQ							0.54		1990
MQ,Mq,h_A	0.90	15.0	474	0.94	15.7	497	0.82	13.6	429
HJMQ							1.65		2002
MJHQ							15.5		
HQ	9.38	11.11.		42.0	13.08.2002		42.0	13.08.2002	
NNQ seit 1984:	.005	04.06.2003		**HHQ seit** 1984:	42.0	13.08.2002			

Berichtsjahr(J)	Überschreitungsdauer der Abflüsse in Tagen			Reihe(R): 2002-2006								
m³/s	Tage(J)	Tage(R)	m³/s	Tage(J)	Tage(R)	m³/s	Tage(J)	Tage(R)	m³/s	Tage(J)	Tage(R)	
10000			500			20.0		0.4	1.00	100	99.8	
8000			350			16.0		0.8	0.80	150	133.6	
6000			250			12.0		1.0	0.60	205	169.2	
4000			180			9.00		2.0	0.40	268	229.8	
3000			140			7.00		3.4	0.30	307	289.2	
2000			100			5.00	3	6.0	0.20	361	327.6	
1600			80.0			3.50	8	12.2	0.10	365	364.8	
1200			60.0			2.50	20	23.0	0.06		365.2	
900			40.0			1.80	32	42.2	0.03			
700			30.0			1.40	51	64.0	0.00			

Im Jän,Feb,Mrz,Apr,Mai,Dez nach ergänzten Wasserständen erm.
Im Jän durch Eis beeinflusst

Abflüsse

Nr. 274 Zwettl an der Rodl (Gemeindeamt) Diestlbach

Mst.Nr. 206664 Art: Schreibpegel Einzugsgebiet: 27.9 km²

Monat	I	II	III	IV	V	VI	VII	VIII	IX	X	XI	XII
Tag	Tägliche Abflüsse 2007 in m³/s											
1.	0.85	0.38	2.89	0.40	0.16	0.19	0.11	0.14	0.18	0.28	0.26	0.55
2.	0.53	0.39	2.06	0.39	0.16	0.18	0.11	0.13	0.18	0.28	0.26	0.90
3.	0.29	0.53	1.84	0.38	0.16	0.20	0.13	0.18	0.17	0.28	0.25	2.29
4.	0.26	0.48	2.38	0.37	0.16	0.18	0.38	0.30	0.19	0.28	0.25	1.57
5.	0.62	0.43	1.49	0.36	0.15	0.18	0.69	0.17	0.20	0.29	0.26	1.08
6.	0.56	0.44	1.28	0.34	0.23	0.17	0.66	0.15	2.56	0.28	0.27	1.55
7.	0.53	0.42	1.14	0.32	0.19	0.15	0.31	0.14	2.51	0.27	0.38	3.80
8.	0.40	0.41	1.07	0.32	0.23	0.15	0.24	0.13	0.57	0.27	1.40	2.20
9.	0.44	0.45	0.98	0.31	0.91	0.14	0.27	0.14	0.44	0.27	0.85	1.61
10.	0.41	0.44	0.87	0.29	1.10	0.14	0.56	0.15	0.38	0.26	0.61	1.41
11.	0.35	0.42	0.79	0.28	0.35	0.16	0.42	0.15	2.82	0.26	1.77	1.24
12.	0.43	0.71	0.73	0.27	0.26	0.17	0.31	0.15	0.98	0.26	1.63	1.28
13.	0.36	1.34	0.68	0.26	0.23	0.14	0.29	0.15	0.63	0.25	0.88	1.18
14.	0.33	1.60	0.63	0.26	0.20	0.14	0.23	0.14	0.51	0.25	0.76	1.00
15.	0.31	1.18	0.58	0.24	0.23	0.13	0.20	0.13	0.45	0.22	0.68	0.90
16.	0.29	0.96	0.55	0.24	0.39	0.20	0.17	0.13	0.41	0.24	0.63	0.83
17.	0.29	0.79	0.53	0.23	0.31	0.15	0.16	0.18	0.38	0.24	0.60	0.77
18.	0.33	0.71	0.51	0.23	0.32	0.13	0.15	0.18	0.40	0.25	0.59	0.72
19.	2.16	0.66	0.59	0.23	0.25	0.12	0.43	0.15	0.46	0.26	0.57	0.67
20.	0.99	0.62	0.54	0.22	0.22	0.12	0.22	0.17	0.38	0.27	0.55	0.64
21.	0.69	0.59	0.52	0.21	0.20	0.14	0.18	0.16	0.35	0.29	0.53	0.61
22.	0.59	0.56	0.49	0.20	0.19	0.14	0.16	0.15	0.33	0.29	0.51	0.58
23.	0.56	0.54	0.48	0.19	0.31	0.13	0.16	0.16	0.31	0.32	0.52	0.54
24.	0.53	0.51	0.52	0.19	0.25	0.13	0.17	0.17	0.29	0.36	0.55	0.53
25.	0.47	0.49	0.79	0.19	0.21	0.12	0.17	0.16	0.29	0.37	0.63	0.52
26.	0.43	0.53	0.97	0.19	0.19	0.14	0.16	0.15	0.29	0.34	0.64	0.49
27.	0.41	0.88	0.75	0.18	0.18	0.13	0.15	0.15	0.30	0.31	0.59	0.47
28.	0.40	1.70	0.61	0.18	0.18	0.13	0.15	0.14	0.29	0.30	0.56	0.46
29.	0.40		0.54	0.17	0.23	0.13	0.15	0.15	0.36	0.28	0.54	0.45
30.	0.39		0.49	0.17	0.28	0.12	0.17	0.16	0.31	0.27	0.53	0.44
31.	0.38		0.45		0.22		0.15	0.16		0.27		0.43
	Extremwerte in m³/s											
am	01.	01.	31.	30.	05.	25.	01.	08.	01.	15.	01.	31.
NQ	0.12	0.38	0.42	0.17	0.15	0.11	0.08	0.12	0.17	0.19	0.24	0.43
HQ	3.63	2.80	3.95	0.44	2.37	0.29	1.15	0.60	5.40	0.38	5.10	5.45
am	19.	28.	01.	03.	10.	11.	05.	04.	07.	25.	11.	07.
	Monatsmittel in m³/s(MQ),l/s.km²(Mq) bzw.Monatssummen in mm (h_A)											
MQ	0.52	0.68	0.93	0.26	0.28	0.15	0.25	0.16	0.60	0.28	0.64	1.02
Mq	18.5	24.5	33.2	9.34	10.0	5.32	9.00	5.63	21.4	10.0	22.8	36.7
h_A	50	59	89	24	27	14	24	15	55	27	59	95

Reihe: 2002-2006	Mittlere Monatsmittel in m³/s (MQ),l/s.km²(Mq) bzw. -summen in mm (h_A)											
MQ	0.54	0.78	1.03	0.93	0.37	0.28	0.21	0.77	0.22	0.33	0.36	0.26
Mq	19.2	27.8	36.8	33.5	13.4	9.88	7.45	27.7	8.05	11.7	12.8	9.30
h_A	52	67	99	87	36	26	20	74	21	31	33	24
Reihe: 1985-2007	Mittlere Monatsmittel mit Extremwerten in m³/s											
NQ	.043	0.09	0.07	0.16	0.08	0.06	.039	.023	.030	.017	.039	.021
NQ_T	0.07	0.11	0.10	0.17	0.11	0.10	0.05	.041	.034	0.05	0.07	0.07
MNQ_T	0.22	0.29	0.34	0.38	0.22	0.18	0.14	0.13	0.15	0.14	0.20	0.21
NMQ	0.15	0.16	0.27	0.21	0.14	0.14	0.09	0.06	0.05	0.09	0.09	0.12
MQ	0.46	0.56	0.82	0.75	0.39	0.30	0.29	0.37	0.28	0.27	0.35	0.46
HMQ	1.03	1.97	1.96	2.16	1.10	0.70	0.91	2.88	0.94	0.91	1.03	1.02
MHQ	2.61	2.93	3.89	2.27	1.80	1.45	5.99	3.52	2.02	1.32	1.67	3.23
HQ	11.0	11.9	13.5	7.80	6.46	4.47	90.8	36.9	8.23	6.58	5.10	14.6

Jahreswerte in m³/s (Q),l/s.km²(Mq), mm (h_A)	Berichtsjahr			Reihe: 2002 - 2006			Reihe: 1985 - 2007		
NQ	0.08	01.07.		.033	16.09.2003		.017	02.10.1986	
NQ_T	0.11	01.07.					.034	18.09.2003	
$MJNQ_T$							0.10		
NJMQ							0.29		2003
MQ,Mq,h_A	0.48	17.2	541	0.50	17.8	560	0.44	15.8	498
HJMQ							0.99		2002
MJHQ							12.2		
HQ	5.45	07.12.		36.9	12.08.2002		90.8	01.07.1987	
NNQ seit 1985:	.017	02.10.1986		**HHQ seit** 1985:	90.8	01.07.1987			

Berichtsjahr(J) Überschreitungsdauer der Abflüsse in Tagen Reihe(R): 2002-2006												
m³/s	Tage(J)	Tage(R)	m³/s	Tage(J)	Tage(R)	m³/s	Tage(J)	Tage(R)	m³/s	Tage(J)	Tage(R)
10000			500			20.0			1.00	32	40.2
8000			350			16.0		0.2	0.80	46	56.4
6000			250			12.0		0.4	0.60	75	80.8
4000			180			9.00		0.6	0.40	151	119.2
3000			140			7.00		1.2	0.30	193	158.8
2000			100			5.00		2.8	0.20	268	214.4
1600			80.0			3.50	1	4.6	0.10	365	326.6
1200			60.0			2.50	5	7.6	0.06		356.0
900			40.0			1.80	11	16.4	0.03		365.2
700			30.0			1.40	21	23.8	0.00		

Im Jän nach ergänzten Wasserständen ermittelt
Im Jän durch Eis beeinflusst

Nr. 275 Rottenegg Große Rodl

Mst.Nr. 205088 Art: Schreibpegel Einzugsgebiet: 227.4 km²

Monat	I	II	III	IV	V	VI	VII	VIII	IX	X	XI	XII
Tag	Tägliche Abflüsse 2007 in m³/s											
1.	3.18	3.33	11.2	2.68	1.39	1.34	1.05	0.90	0.88	1.66	1.45	4.21
2.	3.70	3.34	10.1	2.52	1.41	1.51	1.04	0.87	0.86	1.59	1.45	5.97
3.	2.32	4.24	7.33	2.46	1.34	1.70	1.24	0.98	0.85	1.57	1.40	10.9
4.	2.13	3.96	10.6	2.59	1.29	1.40	2.02	1.12	0.93	1.58	1.39	9.16
5.	3.76	3.62	6.58	2.52	1.28	1.39	2.86	0.92	0.96	1.59	1.43	7.13
6.	3.82	3.90	5.88	2.39	1.71	1.22	3.20	0.88	7.43	1.56	1.52	7.65
7.	3.64	3.82	5.55	2.23	1.55	1.18	1.65	0.84	10.1	1.53	2.16	12.8
8.	3.12	3.62	5.27	2.14	1.55	1.15	1.18	0.83	3.78	1.53	5.80	9.57
9.	3.18	3.83	5.09	2.08	3.64	1.09	1.13	0.86	2.91	1.52	4.54	7.92
10.	3.13	3.77	4.69	2.00	4.47	1.04	1.96	0.93	2.49	1.50	4.11	7.14
11.	2.75	3.50	4.27	1.93	2.21	1.14	1.93	0.92	10.6	1.47	8.82	6.64
12.	3.28	4.35	3.86	1.87	1.72	1.28	1.48	0.94	5.57	1.48	10.0	7.03
13.	2.89	5.56	3.60	1.79	1.59	1.12	1.39	0.89	4.16	1.44	6.40	6.74
14.	2.65	6.46	3.43	1.77	1.48	1.03	1.20	0.85	3.51	1.47	5.88	6.25
15.	2.54	5.47	3.19	1.72	1.60	1.00	1.02	0.83	2.89	1.44	5.28	5.84
16.	2.43	5.31	2.99	1.74	2.36	1.20	0.95	0.81	2.59	1.38	4.85	5.45
17.	2.30	5.01	2.76	1.71	1.88	1.01	0.90	0.97	2.34	1.36	4.55	5.09
18.	2.35	4.63	2.71	1.67	1.98	0.99	0.86	1.02	2.38	1.35	4.34	4.80
19.	10.1	4.33	3.18	1.67	1.67	1.00	1.38	0.87	2.81	1.40	4.21	4.49
20.	5.92	4.09	2.97	1.66	1.51	1.02	1.13	1.29	2.30	1.48	4.09	4.27
21.	4.78	3.88	2.98	1.60	1.40	1.09	0.93	0.93	2.08	1.56	3.87	4.04
22.	4.29	3.71	2.82	1.57	1.35	1.07	0.90	0.86	1.95	1.53	3.71	3.84
23.	4.04	3.53	2.76	1.56	1.99	1.03	0.90	0.84	1.85	1.59	3.75	3.66
24.	3.89	3.36	3.41	1.54	1.81	0.97	0.92	0.84	1.76	1.89	3.98	3.50
25.	3.56	3.20	4.61	1.55	1.36	1.03	0.98	0.81	1.76	1.85	5.09	3.38
26.	3.31	3.24	4.91	1.48	1.28	1.17	0.91	0.79	1.85	1.73	5.71	3.27
27.	3.21	4.05	4.10	1.42	1.19	1.11	0.89	0.80	1.78	1.61	4.96	3.12
28.	3.07	6.21	3.41	1.39	1.09	1.18	0.85	0.80	1.76	1.54	4.63	3.03
29.	3.11		3.23	1.37	1.45	1.13	0.85	0.89	1.95	1.50	4.43	2.96
30.	3.16		3.13	1.37	1.75	1.07	0.97	0.87	1.79	1.46	4.13	2.88
31.	3.15		2.86		1.47		0.94	0.87		1.43		2.82
	Extremwerte in m³/s											
am	01.	26.	18.	30.	26.	24.	28.	29.	03.	18.	03.	31.
NQ	1.34	2.81	2.64	1.28	0.89	0.89	0.72	0.64	0.76	1.17	1.33	2.54
HQ	16.8	10.4	17.4	3.20	6.65	2.11	4.52	2.98	18.0	2.15	22.9	18.7
am	19.	28.	02.	06.	10.	03.	06.	20.	07.	24.	11.	07.
	Monatsmittel in m³/s(MQ),l/s.km²(Mq) bzw.Monatssummen in mm (h_A)											
MQ	3.51	4.19	4.63	1.87	1.73	1.16	1.28	0.90	2.96	1.54	4.27	5.66
Mq	15.4	18.4	20.4	8.21	7.63	5.08	5.62	3.95	13.0	6.75	18.8	24.9
h_A	41	45	55	21	20	13	15	11	34	18	49	65

Reihe: 2002-2006	Mittlere Monatsmittel in m³/s (MQ),l/s.km²(Mq) bzw. -summen in mm (h_A)											
MQ	4.47	5.52	7.70	5.78	2.41	1.94	1.59	5.02	1.70	2.54	2.80	2.24
Mq	19.7	24.3	33.9	25.4	10.6	8.53	6.99	22.1	7.49	11.2	12.3	9.85
h_A	53	59	91	66	28	22	19	59	19	30	32	26
Reihe: 1961-2007	Mittlere Monatsmittel mit Extremwerten in m³/s											
NQ	0.30	0.48	0.57	0.83	0.66	0.44	0.31	0.18	.008	0.10	0.17	0.23
NQ_T	0.61	0.50	0.57	1.01	0.77	0.54	0.39	0.36	0.22	0.36	0.21	0.30
MNQ_T	1.83	2.25	2.62	2.72	1.81	1.39	1.28	1.09	1.13	1.10	1.42	1.68
NMQ	0.87	0.95	1.33	1.27	1.20	0.89	0.74	0.53	0.42	0.51	0.52	0.88
MQ	3.78	4.39	5.91	5.19	3.17	2.85	2.44	2.57	1.91	1.98	2.51	3.60
HMQ	15.5	12.2	12.8	13.8	10.0	10.7	8.61	18.9	6.00	7.31	7.92	14.5
MHQ	16.8	17.2	21.9	13.5	9.99	11.8	12.7	14.8	7.55	7.19	9.36	15.9
HQ	84.0	62.0	95.4	54.7	46.4	39.0	100	170	30.3	43.5	39.7	67.0

Jahreswerte in m³/s (Q),l/s.km²(Mq), mm (h_A)	Berichtsjahr			Reihe: 2002 - 2006			Reihe: 1961 - 2007		
NQ	0.64	29.08.		.008	30.09.2003		.008	30.09.2003	
NQ_T	0.79	26.08.					0.21	23.11.1983	
$MJNQ_T$							0.75		
NJMQ							1.72		1969
MQ,Mq,h_A	2.80	12.3	388	3.56	15.7	494	3.35	14.7	465
HJMQ							6.85		2002
MJHQ							46.1		
HQ	22.9	11.11.		170	12.08.2002		170	12.08.2002	
NNQ seit 1961:	.008	30.09.2003		**HHQ seit** 1961:	170	12.08.2002			

Berichtsjahr(J) Überschreitungsdauer der Abflüsse in Tagen Reihe(R): 2002-2006												
m³/s	Tage(J)	Tage(R)	m³/s	Tage(J)	Tage(R)	m³/s	Tage(J)	Tage(R)	m³/s	Tage(J)	Tage(R)
10000			500			20.0		6.0	1.00	316	321.8
8000			350			16.0		9.4	0.80	364	332.4
6000			250			12.0	1	13.8	0.60	365	346.0
4000			180			9.00	11	25.2	0.40		358.8
3000			140			7.00	19	39.0	0.30		364.6
2000			100		0.2	5.00	45	67.6	0.20		365.2
1600			80.0		0.6	3.50	106	106.2	0.10		
1200			60.0		0.8	2.50	158	149.6	0.06		
900			40.0		1.4	1.80	192	197.8	0.03		
700			30.0		2.8	1.40	262	247.6	0.00		

Im Jän,Dez durch Eis beeinflusst
Im Mrz,Apr,Jun,Sep,Okt nach ergänzten Wasserständen ermittelt

Abflüsse

Nr. 278 Asberg
Großer Haselbach

Mst.Nr. 205096 Art: Schreibpegel Einzugsgebiet: 27.9 km²

Monat	I	II	III	IV	V	VI	VII	VIII	IX	X	XI	XII
Tag	Tägliche Abflüsse 2007 in m³/s											
1.	0.31	0.43	2.06	0.53	0.15	0.16	0.08	0.09	0.07	0.19	0.16	0.73
2.	0.29	0.46	1.83	0.50	0.16	0.33	0.09	0.08	0.06	0.18	0.16	1.13
3.	0.23	0.70	1.73	0.50	0.14	0.27	0.13	0.12	0.07	0.16	0.16	1.72
4.	0.23	0.64	1.93	0.47	0.14	0.24	0.29	0.11	0.09	0.17	0.15	1.56
5.	0.52	0.60	1.61	0.46	0.13	0.24	0.41	0.08	0.08	0.16	0.15	1.35
6.	0.57	0.69	1.48	0.42	0.20	0.20	0.51	0.07	1.87	0.16	0.20	1.53
7.	0.53	0.64	1.30	0.38	0.15	0.16	0.25	0.07	1.51	0.16	0.45	2.17
8.	0.45	0.59	1.20	0.36	0.21	0.15	0.17	0.06	0.67	0.16	1.44	1.91
9.	0.48	0.65	1.12	0.35	0.51	0.13	0.22	0.07	0.50	0.16	1.01	1.65
10.	0.49	0.63	0.99	0.33	0.64	0.13	0.37	0.09	0.44	0.16	0.89	1.43
11.	0.44	0.59	0.91	0.32	0.29	0.13	0.30	0.09	2.18	0.15	1.79	1.30
12.	0.47	0.74	0.81	0.30	0.23	0.12	0.25	0.09	1.40	0.15	1.65	1.26
13.	0.40	1.00	0.73	0.28	0.20	0.12	0.22	0.08	1.02	0.15	1.26	1.17
14.	0.38	1.21	0.66	0.26	0.18	0.11	0.17	0.07	0.77	0.15	1.09	1.07
15.	0.36	1.10	0.62	0.26	0.30	0.11	0.13	0.08	0.60	0.15	0.94	0.97
16.	0.35	1.02	0.60	0.25	0.39	0.11	0.11	0.07	0.50	0.14	0.82	0.87
17.	0.32	0.92	0.57	0.25	0.34	0.10	0.10	0.10	0.41	0.14	0.74	0.80
18.	0.33	0.81	0.54	0.25	0.31	0.11	0.09	0.08	0.46	0.14	0.66	0.73
19.	1.39	0.73	0.66	0.24	0.26	0.09	0.10	0.07	0.51	0.16	0.62	0.66
20.	1.19	0.63	0.62	0.22	0.22	0.08	0.27	0.10	0.38	0.17	0.57	0.61
21.	0.95	0.56	0.59	0.21	0.19	0.09	0.15	0.07	0.32	0.18	0.53	0.57
22.	0.82	0.50	0.57	0.20	0.20	0.10	0.11	0.07	0.28	0.17	0.51	0.52
23.	0.72	0.45	0.57	0.20	0.22	0.10	0.10	0.06	0.25	0.19	0.53	0.48
24.	0.63	0.41	0.69	0.20	0.18	0.09	0.13	0.06	0.23	0.23	0.57	0.44
25.	0.55	0.37	0.86	0.19	0.16	0.13	0.12	0.05	0.22	0.23	0.82	0.41
26.	0.49	0.39	0.91	0.17	0.15	0.13	0.10	.045	0.22	0.20	1.01	0.38
27.	0.44	0.56	0.81	0.16	0.15	0.11	0.09	.045	0.23	0.18	0.92	0.36
28.	0.40	1.17	0.73	0.16	0.14	0.12	0.08	.046	0.22	0.17	0.86	0.34
29.	0.40		0.68	0.15	0.22	0.10	0.08	0.06	0.23	0.17	0.80	0.33
30.	0.38		0.62	0.15	0.25	0.09	0.12	0.07	0.21	0.17	0.72	0.32
31.	0.39		0.57		0.19		0.10	0.06		0.16		0.30
	Extremwerte in m³/s											
am	01.	25.	18.	29.	04.	20.	28.	28.	01.	16.	02.	31.
NQ	0.12	0.35	0.51	0.13	0.13	0.07	0.06	.042	0.06	0.13	0.13	0.28
HQ	2.20	1.62	2.55	0.62	1.30	1.11	2.06	0.62	3.87	0.26	4.23	2.98
am	19.	14.	01.	01.	10.	02.	20.	03.	11.	23.	11.	07.
	Monatsmittel in m³/s(MQ),l/s.km²(Mq) bzw.Monatssummen in mm (h_A)											
MQ	0.51	0.69	0.95	0.29	0.23	0.14	0.17	0.07	0.53	0.17	0.74	0.94
Mq	18.4	24.6	34.2	10.4	8.33	4.96	6.27	2.64	19.1	6.02	26.5	33.6
h_A	49	59	92	27	22	13	17	7	50	16	69	87

Reihe: 2002-2006	Mittlere Monatsmittel in m³/s (MQ),l/s.km²(Mq) bzw. -summen in mm (h_A)											
MQ	0.57	0.69	0.95	0.65	0.30	0.29	0.19	0.47	0.15	0.30	0.36	0.19
Mq	20.4	24.7	34.0	23.4	10.9	10.5	6.92	16.7	5.22	10.8	13.0	6.93
h_A	55	60	91	61	29	27	19	45	14	29	34	18
Reihe: 1976-2007	**Mittlere Monatsmittel mit Extremwerten in m³/s**											
NQ	.027	0.07	0.15	0.06	.042	.033	.022	.018	.024	.027	.030	.028
NQ_T	0.05	0.07	0.16	0.10	.045	.039	.024	.018	.025	.030	.030	.029
MNQ_T	0.23	0.30	0.37	0.33	0.18	0.14	0.11	0.11	0.10	0.11	0.16	0.18
NMQ	0.11	0.19	0.22	0.17	0.10	0.10	.040	.042	.036	0.05	0.06	0.07
MQ	0.54	0.62	0.87	0.70	0.36	0.29	0.28	0.30	0.24	0.23	0.34	0.45
HMQ	1.68	1.76	1.66	1.76	1.42	0.80	1.19	1.59	0.97	1.03	1.16	1.33
MHQ	1.93	1.81	2.70	2.15	1.10	1.30	1.64	2.46	1.29	0.87	1.26	1.60
HQ	5.14	5.79	6.64	13.2	4.67	4.39	6.43	12.4	6.72	4.96	5.33	4.81

Jahreswerte in m³/s (Q),l/s.km²(Mq), mm (h_A)	Berichtsjahr			Reihe: 2002 - 2006			Reihe: 1976 - 2007		
NQ	.042	28.08.		.018	26.08.2003		.018	26.08.2003	
NQ_T	.045	27.08.					.018	26.08.2003	
$MJNQ_T$							0.06		
NJMQ							0.19		2003
MQ,Mq,h_A	0.45	16.2	511	0.41	14.8	468	0.43	15.6	491
HJMQ							0.78		2002
MJHQ							4.93		
HQ	4.23	11.11.		12.1	13.08.2002		13.2	30.04.1996	
NNQ seit 1976:	.018	26.08.2003		**HHQ seit** 1976:	13.2	30.04.1996			

Berichtsjahr(J) Überschreitungsdauer der Abflüsse in Tagen Reihe(R): 2002-2006												
m³/s	Tage(J)	Tage(R)	m³/s	Tage(J)	Tage(R)	m³/s	Tage(J)	Tage(R)	m³/s	Tage(J)	Tage(R)
10000			500			20.0			1.00	41	35.2
8000			350			16.0			0.80	61	49.8
6000			250			12.0			0.60	95	68.2
4000			180			9.00			0.40	150	104.4
3000			140			7.00		0.4	0.30	181	135.2
2000			100			5.00		1.2	0.20	230	180.6
1600			80.0			3.50		4.0	0.10	322	280.0
1200			60.0			2.50		8.0	0.06	361	327.0
900			40.0			1.80	7	12.8	0.03	365	358.0
700			30.0			1.40	20	21.8	0.00		365.2

Im Dez durch Eis beeinflusst
Im Mrz,Apr,Jul,Aug nach ergänzten Wasserständen ermittelt

Nr. 279 Archkogl
Traun

Mst.Nr. 210526 Art: Schreibpegel Einzugsgebiet: 125.1 km²

Monat	I	II	III	IV	V	VI	VII	VIII	IX	X	XI	XII
Tag	Tägliche Abflüsse 2007 in m³/s											
1.	1.81	3.06	3.99	3.36	10.8	5.21	4.46	2.53	7.63	3.02	5.06	3.11
2.	1.85	2.84	4.72	3.54	10.1	5.80	3.96	2.47	8.91	2.84	4.77	3.08
3.	1.91	2.70	5.11	3.84	9.73	5.94	4.09	2.87	8.19	2.73	4.57	3.20
4.	1.91	2.58	5.01	4.05	9.88	5.59	5.00	3.34	7.93	2.62	5.20	3.46
5.	2.01	2.49	4.75	4.02	10.0	5.41	9.10	3.40	9.87	2.69	6.20	3.60
6.	2.09	2.42	4.54	3.97	10.2	5.21	17.0	3.25	14.9	2.90	5.96	3.45
7.	2.19	2.38	4.61	4.25	10.6	5.14	20.6	2.99	20.6	2.94	5.69	3.43
8.	2.34	2.31	4.96	4.64	11.0	5.06	18.3	2.73	27.6	2.88	6.26	3.76
9.	2.46	2.30	5.15	5.04	19.2	4.91	14.4	2.51	36.0	2.74	6.32	3.92
10.	3.00	2.27	4.87	5.42	30.7	4.63	15.5	2.38	37.4	2.57	5.83	3.81
11.	3.70	2.24	4.55	6.33	30.3	4.38	16.4	2.34	37.6	2.41	5.76	3.60
12.	4.58	2.29	4.18	7.65	25.9	4.15	15.3	4.96	39.6	2.26	6.03	3.42
13.	4.96	2.59	3.98	9.55	21.6	4.07	14.4	8.23	33.8	2.15	5.85	3.19
14.	4.92	2.91	4.01	11.9	17.6	5.71	12.0	8.14	24.9	2.09	5.13	2.91
15.	4.71	3.06	4.23	13.3	14.5	6.90	10.1	7.53	19.5	2.03	4.47	2.70
16.	4.30	3.17	4.38	13.5	12.8	6.50	8.50	6.35	18.4	1.96	3.91	2.50
17.	3.89	3.10	4.54	13.3	10.6	6.54	6.91	5.44	15.6	1.88	3.48	2.36
18.	3.57	2.99	4.57	12.5	9.45	5.63	5.87	5.77	12.7	1.78	3.14	2.25
19.	5.09	2.86	4.87	11.0	8.78	4.84	5.23	5.53	12.1	1.85	2.90	2.14
20.	15.0	2.77	5.00	9.79	7.95	4.47	4.55	5.83	10.8	2.00	2.73	2.05
21.	18.5	2.69	4.82	9.41	7.95	4.61	3.95	6.93	9.00	2.09	2.58	1.96
22.	15.3	2.65	4.40	9.64	8.13	5.23	3.36	6.54	7.75	2.11	2.51	1.88
23.	11.9	2.62	3.95	9.74	8.34	6.13	3.17	5.70	6.68	2.14	2.71	1.84
24.	9.42	2.63	3.63	10.2	8.28	6.07	2.82	4.85	5.94	2.19	3.24	1.80
25.	7.51	2.70	3.36	11.1	8.34	5.47	2.71	4.13	5.22	2.23	3.58	1.76
26.	6.14	2.80	3.24	11.8	9.10	5.47	2.66	3.56	4.68	2.33	4.02	1.71
27.	5.24	3.00	3.18	11.9	8.80	6.03	2.52	3.14	4.31	2.68	4.07	1.68
28.	4.70	3.37	3.17	11.8	7.94	5.89	2.39	2.79	3.98	3.62	3.83	1.63
29.	4.20		3.18	11.7	7.04	5.45	2.28	2.71	3.64	4.64	3.51	1.56
30.	3.78		3.20	11.4	6.27	4.95	2.19	4.30	3.30	5.09	3.28	1.55
31.	3.37		3.24		5.65		2.51	7.26		5.18		1.56
	Extremwerte in m³/s											
am	05.	13.	28.	01.	31.	13.	30.	11.	30.	18.	22.	31.
NQ	1.19	2.10	3.08	3.22	5.34	3.89	1.90	2.26	3.10	1.64	2.44	1.47
HQ	19.5	4.04	7.08	13.8	32.4	7.16	21.2	8.68	40.5	5.23	7.70	4.48
am	21.	28.	03.	16.	10.	15.	07.	13.	12.	31.	09.	03.
	Monatsmittel in m³/s(MQ),l/s.km²(Mq) bzw.Monatssummen in mm (h_A)											
MQ	5.36	2.71	4.24	8.66	12.2	5.38	7.82	4.53	15.3	2.67	4.42	2.61
Mq	42.9	21.6	33.9	69.2	97.4	43.0	62.5	36.2	122	21.3	35.3	20.9
h_A	115	52	91	179	261	111	167	97	317	57	92	54

Reihe: 2002-2006	Mittlere Monatsmittel in m³/s (MQ),l/s.km²(Mq) bzw. -summen in mm (h_A)											
MQ	1.84	2.00	4.01	7.69	14.7	12.5	7.25	7.93	4.78	3.87	4.09	1.93
Mq	14.7	16.0	32.0	61.4	118	100	58.0	63.4	38.2	31.0	32.7	15.4
h_A	39	39	86	159	316	260	155	170	99	83	85	40
Reihe: 1951-2007	**Mittlere Monatsmittel mit Extremwerten in m³/s**											
NQ	0.08	0.15	0.54	0.13	2.31	2.36	1.52	0.93	0.82	0.11	0.10	.049
NQ_T	0.31	0.41	0.54	1.47	2.37	2.49	1.52	1.07	0.86	0.35	0.48	0.22
MNQ_T	1.11	1.20	1.54	3.51	7.64	8.09	4.71	2.70	2.04	1.60	1.58	1.23
NMQ	0.53	0.62	1.24	3.06	9.33	5.38	2.97	2.87	1.42	0.98	0.61	0.59
MQ	1.91	1.91	3.63	7.54	14.5	13.5	9.92	6.55	4.87	3.43	2.90	2.35
HMQ	5.36	4.34	8.97	14.6	23.1	25.4	20.5	14.2	15.3	8.53	8.12	6.49
MHQ	4.30	3.40	8.56	15.0	22.5	21.9	21.8	16.9	11.2	7.98	6.17	5.86
HQ	20.0	17.1	33.7	23.7	34.0	37.1	63.0	69.6	40.5	29.1	34.8	32.0

Jahreswerte in m³/s (Q),l/s.km²(Mq), mm (h_A)	Berichtsjahr			Reihe: 2002 - 2006			Reihe: 1951 - 2007		
NQ	1.19	05.01.		0.45	18.12.2004		.049	06.12.1978	
NQ_T	1.55	30.12.					0.22	07.12.1978	
$MJNQ_T$							0.81		
NJMQ							4.05		2003
MQ,Mq,h_A	6.33	50.6	1595	6.13	49.0	1545	6.11	48.8	1539
HJMQ							8.20		1987
MJHQ							30.1		
HQ	40.5	12.09.		57.6	13.08.2002		69.6	03.08.1991	
NNQ seit 1951:	.049	06.12.1978		**HHQ seit** 1951:	69.6	03.08.1991			

Berichtsjahr(J) Überschreitungsdauer der Abflüsse in Tagen Reihe(R): 2002-2006												
m³/s	Tage(J)	Tage(R)	m³/s	Tage(J)	Tage(R)	m³/s	Tage(J)	Tage(R)	m³/s	Tage(J)	Tage(R)
10000			500			20.0	13	9.8	1.00		360.6
8000			350			16.0	21	24.0	0.80		365.2
6000			250			12.0	38	55.2	0.60		
4000			180			9.00	70	90.2	0.40		
3000			140			7.00	92	117.0	0.30		
2000			100			5.00	154	152.8	0.20		
1600			80.0			3.50	231	189.8	0.10		
1200			60.0			2.50	311	222.2	0.06		
900			40.0		0.6	1.80	357	259.8	0.03		
700			30.0	7	2.2	1.40	365	301.0	0.00		

durch Windverhältnisse beeinflusst
Im Jän,Feb,Apr,Mai,Jun,Jul,Aug,Sep,Okt n.erg.Wasserständen erm.

Abflüsse

Nr. 281 Altaussee (Traun)
Altausseer Traun

Mst.Nr. 210542 Art: Schreibpegel Einzugsgebiet: 54.5 km²

Monat	I	II	III	IV	V	VI	VII	VIII	IX	X	XI	XII
Tag	Tägliche Abflüsse 2007 in m³/s											
1.	0.54	0.82	1.24	1.09	8.20	3.45	2.25	1.38	4.78	1.49	3.32	1.68
2.	0.60	0.73	1.48	1.29	7.39	4.35	1.90	1.21	5.59	1.37	3.00	1.65
3.	0.67	0.71	1.46	1.68	7.19	3.95	2.88	1.78	3.97	1.29	1.72	1.71
4.	0.66	0.69	1.33	1.71	8.00	3.36	5.81	2.04	5.93	1.23	1.24	1.77
5.	0.73	0.63	1.18	1.54	8.31	3.01	12.0	1.78	7.40	1.34	4.07	1.83
6.	0.74	0.59	1.17	1.53	8.73	2.57	20.4	1.48	8.70	1.78	5.29	1.75
7.	0.78	0.57	1.42	2.01	9.86	2.25	17.5	1.24	13.8	1.68	4.32	1.80
8.	0.86	0.53	1.75	2.66	9.82	2.05	10.7	1.06	28.8	1.49	5.38	2.15
9.	0.98	0.52	1.69	3.24	25.8	1.93	7.60	0.94	40.8	1.32	4.56	2.20
10.	2.28	0.51	1.46	3.85	38.2	2.14	10.7	0.93	38.2	1.20	3.91	2.12
11.	2.89	0.50	1.28	4.65	27.4	2.01	10.8	0.99	34.7	1.10	3.41	2.08
12.	3.43	0.54	1.13	5.68	17.9	2.46	9.68	6.13	35.8	0.99	3.91	2.00
13.	3.10	0.72	1.23	7.83	13.6	2.55	8.85	7.11	26.1	0.96	3.67	1.85
14.	2.76	0.75	1.51	10.7	11.4	3.69	6.32	5.49	17.1	0.98	2.92	1.68
15.	2.41	0.82	1.74	11.2	9.25	4.17	4.56	4.56	15.6	0.94	2.48	1.53
16.	2.03	0.84	1.92	10.4	7.84	3.83	3.41	3.29	12.4	0.90	2.08	1.39
17.	1.71	0.76	2.04	9.77	6.58	3.48	2.62	2.61	9.13	0.85	1.83	1.25
18.	1.45	0.70	1.91	8.72	6.63	2.86	2.09	2.98	8.50	0.87	1.64	1.19
19.	4.43	0.67	2.25	7.36	6.32	2.30	1.83	2.50	11.1	1.17	1.69	1.14
20.	20.6	0.63	2.13	6.69	5.92	1.91	1.55	3.38	9.18	1.48	1.68	1.10
21.	18.9	0.60	1.83	6.89	6.09	2.64	1.38	3.85	6.79	1.63	1.54	1.07
22.	10.3	0.62	1.47	7.35	6.07	5.11	1.16	2.85	5.16	1.58	1.48	1.06
23.	6.06	0.62	1.21	7.47	5.88	5.63	1.07	1.93	4.16	1.54	1.72	1.48
24.	3.88	0.64	1.08	8.16	5.37	4.68	0.93	1.47	3.47	1.50	2.15	1.53
25.	2.73	0.66	0.95	9.25	4.99	3.54	1.03	1.18	2.89	1.46	2.21	1.34
26.	2.02	0.69	0.87	9.55	4.58	4.08	1.03	0.96	2.60	1.35	2.23	1.21
27.	1.67	0.82	0.88	9.65	4.13	4.55	0.94	0.80	2.29	1.81	2.09	1.12
28.	1.51	0.99	0.88	9.45	3.53	4.24	0.87	0.68	2.03	2.83	1.90	1.05
29.	1.30		0.91	9.23	3.24	3.45	0.82	0.72	1.82	3.70	1.71	1.00
30.	1.11		0.97	8.78	3.14	2.78	1.25	3.37	1.63	4.22	1.67	0.97
31.	0.93		1.03		3.32		1.59	5.13		3.53		0.97
	Extremwerte in m³/s											
am	01.	11.	26.	01.	28.	20.	29.	28.	30.	18.	03.	31.
NQ	0.52	0.48	0.84	1.04	2.91	1.77	0.79	0.62	1.54	0.80	1.01	0.94
HQ	24.9	1.18	2.34	12.1	40.3	5.95	23.1	8.37	43.8	4.77	7.86	2.26
am	20.	28.	19.	15.	10.	23.	06.	12.	09.	29.	05.	08.
	Monatsmittel in m³/s(MQ),l/s.km²(Mq) bzw.Monatssummen in mm (h_A)											
MQ	3.36	0.67	1.40	6.31	9.51	3.30	5.02	2.45	12.3	1.60	2.69	1.51
Mq	61.6	12.4	25.7	116	174	60.5	92.1	44.9	227	29.3	49.4	27.6
h_A	165	30	69	300	467	157	247	120	587	79	128	72

	Reihe: 2002-2006 Mittlere Monatsmittel in m³/s (MQ),l/s.km²(Mq) bzw. -summen in mm (h_A)											
MQ	0.79	0.63	1.92	4.54	11.4	7.94	3.99	5.28	3.35	2.52	2.70	0.98
Mq	14.4	11.6	35.3	83.3	209	146	73.2	96.8	61.4	46.2	49.5	18.0
h_A	39	28	95	216	560	378	196	259	159	124	128	47
	Reihe: 1951-2007 Mittlere Monatsmittel mit Extremwerten in m³/s											
NQ	.019	.012	.045	0.38	1.12	0.85	0.34	0.07	0.32	0.08	0.10	0.14
NQ_T	0.07	.022	0.05	0.38	1.12	0.90	0.34	0.08	0.32	0.11	0.13	0.14
MNQ_T	0.48	0.48	0.66	1.41	4.48	4.29	2.01	1.07	0.88	0.71	0.76	0.61
NMQ	0.14	.042	0.35	1.44	4.05	3.30	1.67	1.33	0.74	0.36	0.31	0.21
MQ	0.90	0.80	1.74	4.37	10.6	9.15	5.79	3.72	3.07	2.05	1.71	1.24
HMQ	3.36	3.79	4.95	10.4	15.8	19.5	15.6	8.49	12.3	6.21	8.46	5.42
MHQ	2.52	2.05	5.09	10.8	19.0	17.7	16.9	13.8	9.85	6.65	5.03	4.43
HQ	24.9	34.0	26.2	20.6	40.3	32.6	45.0	51.7	43.8	32.6	44.9	48.0

	Jahreswerte in m³/s (Q),l/s.km²(Mq), mm (h_A)								
	Berichtsjahr			Reihe: 2002 - 2006			Reihe: 1951 - 2007		
NQ	0.48	11.02.		0.07	29.08.2003		.012	05.02.1997	
NQ_T	0.50	11.02.					.022	05.02.1997	
$MJNQ_T$							0.34		
NJMQ							2.37		1969
MQ,Mq,h_A	4.19	76.8	2423	3.89	71.4	2252	3.77	69.2	2183
HJMQ							5.52		1954
MJHQ							27.8		
HQ	43.8	09.09.		51.7	07.08.2006		51.7	07.08.2006	
NNQ seit 1951:	.012	05.02.1997		HHQ seit 1951:	51.7	07.08.2006			

Berichtsjahr(J) Überschreitungsdauer der Abflüsse in Tagen Reihe(R): 2002-2006												
m³/s	Tage(J)	Tage(R)	m³/s	Tage(J)	Tage(R)	m³/s	Tage(J)	Tage(R)	m³/s	Tage(J)	Tage(R)	
10000			500			20.0	11	5.2	1.00	301	234.2	
8000			350			16.0	15	10.4	0.80	333	256.8	
6000			250			12.0	20	24.6	0.60	357	284.0	
4000			180			9.00	41	47.6	0.40	365	324.2	
3000			140			7.00	61	66.2	0.30		345.0	
2000			100			5.00	86	95.4	0.20		357.2	
1600			80.0			3.50	119	129.0	0.10		364.6	
1200			60.0			2.50	157	153.2	0.06		365.2	
900			40.0	1	0.4	1.80	202	178.8	0.03			
700			30.0	5	1.6	1.40	254	200.4	0.00			

durch Fischrechen beeinflusst
Im Mrz,Apr,Mai,Jun,Jul,Aug,Sep,Okt,Nov,Dez n.erg.Wasserst.erm.

Nr. 282 Altaussee (Augstbach)
Augstbach

Mst.Nr. 210559 Art: Schreibpegel Einzugsgebiet: 10.5 km²

Monat	I	II	III	IV	V	VI	VII	VIII	IX	X	XI	XII
Tag	Tägliche Abflüsse 2007 in m³/s											
1.	0.12	0.33	1.47	0.60	0.13	0.16	0.20	0.13	0.83	0.15	0.67	0.65
2.	0.12	0.32	2.48	0.56	0.13	0.15	0.20	0.14	0.55	0.15	0.50	0.87
3.	0.11	0.32	1.17	0.53	0.15	0.15	0.22	0.19	0.48	0.15	0.58	0.96
4.	0.12	0.31	0.95	0.41	0.14	0.15	1.11	0.16	2.02	0.15	1.19	0.81
5.	0.54	0.30	0.73	0.33	0.13	0.16	1.32	0.14	2.82	0.19	0.83	0.52
6.	0.55	0.29	0.83	0.34	0.21	0.14	2.20	0.13	10.5	0.17	0.65	0.74
7.	0.92	0.30	0.97	0.36	0.22	0.13	0.96	0.13	7.79	0.15	0.73	0.96
8.	0.68	0.30	1.08	0.40	0.68	0.13	0.58	0.12	6.01	0.14	3.00	1.46
9.	0.79	0.42	0.95	0.36	4.84	0.26	0.83	0.11	4.53	0.13	1.29	0.82
10.	1.12	0.36	0.61	0.38	1.86	0.20	1.90	0.11	2.40	0.14	0.75	0.56
11.	1.04	0.31	0.50	0.36	0.75	0.18	1.11	0.12	5.37	0.13	1.35	0.47
12.	1.27	0.66	0.45	0.36	0.53	1.66	0.95	1.10	4.03	0.13	1.27	0.39
13.	0.80	1.60	0.50	0.38	0.38	0.42	0.72	0.30	1.62	0.15	0.70	0.33
14.	0.64	0.88	0.55	0.36	0.30	0.41	0.48	0.21	1.01	0.14	0.54	0.28
15.	0.52	1.35	0.53	0.31	0.47	0.26	0.36	0.18	0.93	0.13	0.42	0.24
16.	0.39	0.68	0.50	0.27	0.86	0.22	0.29	0.16	0.62	0.13	0.35	0.22
17.	0.35	0.44	0.52	0.25	0.67	0.19	0.25	0.16	0.52	0.13	0.31	0.20
18.	0.32	0.37	0.59	0.23	1.37	0.17	0.23	0.15	1.19	0.25	0.29	0.18
19.	1.50	0.32	0.73	0.22	0.53	0.16	0.22	0.61	1.27	0.41	0.28	0.17
20.	2.24	0.27	0.43	0.20	0.36	0.17	0.20	0.87	0.68	0.28	0.28	0.17
21.	1.65	0.27	0.34	0.19	0.29	1.00	0.20	0.54	0.47	0.25	0.28	0.17
22.	1.19	0.28	0.29	0.18	0.25	0.57	0.17	0.36	0.36	0.23	0.38	0.18
23.	0.91	0.30	0.27	0.18	0.23	0.78	0.16	0.30	0.30	0.22	0.84	0.17
24.	0.73	0.35	0.26	0.19	0.20	0.34	0.16	0.28	0.26	0.22	0.91	0.16
25.	0.60	0.57	0.34	0.18	0.18	0.29	0.16	0.26	0.23	0.33	0.81	0.15
26.	0.51	0.60	0.49	0.16	0.17	0.58	0.14	0.24	0.21	0.63	0.78	0.14
27.	0.48	0.87	0.56	0.16	0.16	0.35	0.14	0.23	0.20	0.89	0.50	0.13
28.	0.44	1.65	0.54	0.15	0.15	0.30	0.13	0.23	0.18	0.92	0.39	0.13
29.	0.41		0.48	0.14	0.17	0.24	0.14	0.34	0.16	0.79	0.33	0.13
30.	0.37		0.48	0.14	0.26	0.22	0.31	1.27	0.16	0.76	0.40	0.13
31.	0.34		0.59		0.17		0.15	0.61		0.93		0.13
	Extremwerte in m³/s											
am	03.	20.	25.	30.	02.	09.	26.	11.	30.	17.	19.	30.
NQ	0.09	0.25	0.23	0.13	0.11	0.11	0.13	0.10	0.15	0.11	0.26	0.12
HQ	2.39	3.23	3.06	0.70	5.55	6.47	3.89	5.38	14.0	1.05	4.26	1.69
am	20.	28.	02.	01.	09.	12.	06.	19.	06.	31.	08.	08.
	Monatsmittel in m³/s(MQ),l/s.km²(Mq) bzw.Monatssummen in mm (h_A)											
MQ	0.70	0.54	0.68	0.30	0.55	0.34	0.52	0.32	1.92	0.31	0.72	0.41
Mq	66.8	51.0	65.1	28.2	52.0	32.1	49.7	30.4	183	29.4	68.6	38.7
h_A	179	123	174	73	139	83	133	81	474	79	178	100

	Reihe: 2002-2006 Mittlere Monatsmittel in m³/s (MQ),l/s.km²(Mq) bzw. -summen in mm (h_A)											
MQ	0.29	0.30	0.82	1.19	0.72	0.58	0.47	0.75	0.49	0.37	0.49	0.22
Mq	27.5	28.4	78.5	114	68.9	55.0	44.9	71.3	46.7	35.1	47.1	21.0
h_A	74	69	210	295	185	142	120	191	121	94	122	54
	Reihe: 1989-2007 Mittlere Monatsmittel mit Extremwerten in m³/s											
NQ	.026	.030	.043	.051	.008	0.06	.033	.007	.029	.051	.043	.018
NQ_T	.032	.030	0.05	.051	.021	0.07	.050	.009	.031	0.05	.046	.020
MNQ_T	0.12	0.13	0.22	0.40	0.30	0.19	0.14	0.12	0.15	0.12	0.14	0.12
NMQ	0.13	0.06	0.30	0.28	0.25	0.12	0.12	0.14	0.05	0.15	0.12	0.10
MQ	0.32	0.33	0.86	1.06	0.79	0.61	0.59	0.44	0.60	0.34	0.44	0.33
HMQ	0.91	0.65	1.42	1.91	2.17	1.41	1.48	1.24	1.92	0.94	1.17	0.59
MHQ	2.12	1.67	5.16	3.48	3.36	4.74	5.07	5.24	5.52	2.72	3.43	3.13
HQ	6.15	5.88	12.1	10.7	8.53	10.5	13.8	20.1	16.0	13.7	12.4	16.0

	Jahreswerte in m³/s (Q),l/s.km²(Mq), mm (h_A)								
	Berichtsjahr			Reihe: 2002 - 2006			Reihe: 1989 - 2007		
NQ	0.09	03.01.		.007	26.08.2003		.007	26.08.2003	
NQ_T	0.11	10.08.					.009	27.08.2003	
$MJNQ_T$							0.07		
NJMQ							0.30		2003
MQ,Mq,h_A	0.61	57.8	1822	0.56	53.7	1693	0.56	53.2	1679
HJMQ							0.76		1998
MJHQ							10.9		
HQ	14.0	06.09.		20.1	12.08.2002		20.1	12.08.2002	
NNQ seit 1951:	.007	26.08.2003		HHQ seit 1951:	20.1	12.08.2002			

Berichtsjahr(J) Überschreitungsdauer der Abflüsse in Tagen Reihe(R): 2002-2006												
m³/s	Tage(J)	Tage(R)	m³/s	Tage(J)	Tage(R)	m³/s	Tage(J)	Tage(R)	m³/s	Tage(J)	Tage(R)	
10000			500			20.0			1.00	45	56.6	
8000			350			16.0			0.80	73	74.2	
6000			250			12.0			0.60	105	99.6	
4000			180			9.00	1	0.4	0.40	158	137.2	
3000			140			7.00	2	0.6	0.30	210	165.6	
2000			100			5.00	4	2.0	0.20	269	210.8	
1600			80.0			3.50	7	5.8	0.10	365	320.8	
1200			60.0			2.50	9	9.2	0.06		353.0	
900			40.0			1.80	16	22.4	0.03		362.8	
700			30.0			1.40	24	35.0	0.00		365.2	

Im Dez durch Eis beeinflusst
Im Jän,Feb,Apr,Mai,Jun,Jul,Aug,Sep,Okt,Dez n.erg.Wasserst.erm.

Abflüsse

Nr. 283 Kainisch Ödenseetraun

Mst.Nr. 210583 Art: Schreibpegel Einzugsgebiet: 57.4 km²

Monat	I	II	III	IV	V	VI	VII	VIII	IX	X	XI	XII
Tag	Tägliche Abflüsse 2007 in m³/s											
1.	1.29	1.62	3.24	2.52	6.00	3.19	1.91	1.70	5.99	1.71	3.71	2.50
2.	1.29	1.57	4.00	2.83	5.25	5.22	1.86	1.59	5.56	1.58	3.04	3.19
3.	1.27	1.61	3.01	3.06	5.24	3.06	4.00	2.76	3.10	1.48	4.10	3.32
4.	1.26	1.58	2.80	2.91	5.64	2.60	8.22	2.05	9.99	1.46	8.02	3.20
5.	1.65	1.52	2.41	2.43	5.59	3.06	13.5	1.60	9.81	2.84	6.00	2.69
6.	1.56	1.49	2.72	2.60	5.63	2.47	13.6	1.35	19.5	4.62	4.06	2.68
7.	1.94	1.47	3.13	3.39	6.74	1.89	7.55	1.22	23.1	2.45	3.29	3.22
8.	2.01	1.44	3.38	4.32	8.04	1.59	4.36	1.12	25.6	1.90	5.25	4.33
9.	2.05	1.46	3.02	4.21	24.9	1.39	6.39	1.06	26.1	1.61	3.94	3.42
10.	3.60	1.47	2.45	4.81	22.9	1.25	15.6	1.02	24.8	1.49	3.27	2.87
11.	3.61	1.44	2.21	5.54	11.4	1.21	9.58	1.01	25.3	1.41	3.57	2.60
12.	4.86	1.50	2.07	6.55	9.63	1.22	7.27	4.93	24.0	1.31	4.52	2.39
13.	3.33	2.12	2.24	8.66	7.25	1.32	5.46	2.40	16.3	1.27	3.43	2.21
14.	2.77	1.96	2.61	9.72	5.84	3.96	3.45	1.90	10.8	1.26	2.98	2.08
15.	2.49	2.21	2.77	8.65	5.07	2.92	2.58	1.67	11.5	1.24	2.71	1.96
16.	2.17	2.03	2.81	7.98	6.45	3.03	2.11	1.37	7.97	1.14	2.50	1.88
17.	1.97	1.82	2.86	7.09	5.39	2.47	1.87	2.47	5.82	1.06	2.34	1.82
18.	1.84	1.71	2.83	6.66	8.25	1.81	1.78	3.73	6.23	1.55	2.28	1.72
19.	9.82	1.63	3.42	5.57	6.28	1.71	1.65	1.88	10.1	1.96	2.23	1.67
20.	20.2	1.56	2.61	5.37	4.70	1.49	1.47	2.90	6.38	1.85	2.21	1.59
21.	9.22	1.54	2.24	5.68	4.22	5.47	1.35	4.07	4.59	1.80	2.29	1.53
22.	4.25	1.54	2.05	5.91	3.89	6.74	1.30	2.10	3.51	1.77	2.89	1.50
23.	2.97	1.54	1.92	6.37	3.57	7.25	1.25	1.60	2.93	1.79	3.70	1.45
24.	2.52	1.57	1.86	7.95	3.27	3.72	1.48	1.37	2.58	1.85	4.11	1.46
25.	2.25	1.68	1.80	9.09	2.86	2.51	2.37	1.20	2.42	2.20	3.58	1.39
26.	2.05	1.84	2.01	7.48	2.79	3.79	1.46	1.08	2.36	3.06	3.43	1.32
27.	1.93	2.15	2.17	7.46	2.43	4.70	1.31	1.00	2.31	5.10	2.91	1.27
28.	1.87	2.65	2.09	7.10	2.06	4.02	1.36	0.95	2.26	8.78	2.62	1.24
29.	1.82		2.05	7.09	3.26	2.46	1.75	1.51	2.16	5.72	2.43	1.20
30.	1.76		2.13	6.77	3.92	2.38	4.71	11.7	1.91	4.41	2.31	1.18
31.	1.67		2.24		3.26		2.52	7.67		3.98		1.16
	Extremwerte in m³/s											
am	03.	08.	25.	05.	28.	11.	23.	28.	30.	17.	21.	31.
NQ	1.25	1.42	1.66	2.33	1.81	1.13	1.19	0.93	1.80	1.04	2.07	1.15
HQ	22.2	4.01	4.33	11.2	26.8	9.42	17.1	13.4	27.8	10.4	9.94	4.68
am	20.	28.	02.	14.	09.	21.	10.	30.	09.	28.	04.	08.
	Monatsmittel in m³/s(MQ),l/s.km²(Mq) bzw.Monatssummen in mm (h_A)											
MQ	3.33	1.70	2.55	5.86	6.50	3.00	4.36	2.39	10.2	2.44	3.46	2.13
Mq	58.1	29.7	44.5	102	113	52.2	75.9	41.6	177	42.5	60.2	37.1
h_A	156	72	119	265	304	135	203	111	459	114	156	96

Reihe: 2002-2006 **Mittlere Monatsmittel in m³/s (MQ),l/s.km²(Mq) bzw. -summen in mm (h_A)**

MQ	1.38	1.45	3.20	6.46	9.77	5.45	3.65	3.96	3.03	2.73	2.79	1.54
Mq	24.0	25.3	55.7	112	170	94.9	63.6	68.9	52.8	47.5	48.7	26.8
h_A	64	61	149	292	456	246	170	185	137	127	126	70

Reihe: 1951-2007 **Mittlere Monatsmittel mit Extremwerten in m³/s**

NQ	0.29	0.30	0.30	0.74	1.80	1.00	0.48	0.61	0.46	0.38	0.36	0.32
NQ_T	0.32	0.30	0.30	0.92	1.84	1.00	0.55	0.71	0.47	0.38	0.38	0.38
MNQ_T	0.74	0.73	0.90	2.11	4.03	3.05	1.73	1.34	1.17	1.05	1.05	0.85
NMQ	0.38	0.38	0.77	2.06	4.88	2.71	1.36	0.96	1.05	0.68	0.60	0.45
MQ	1.11	1.09	2.34	5.37	9.54	6.68	4.52	3.34	2.96	2.23	1.88	1.49
HMQ	3.33	2.34	5.49	9.96	15.6	17.2	10.7	6.50	10.2	6.36	5.09	4.55
MHQ	3.27	2.92	8.55	13.5	18.2	16.7	16.0	13.6	11.3	7.97	6.47	5.61
HQ	22.2	18.4	31.9	25.9	26.8	30.0	31.3	38.2	29.0	31.2	31.9	35.0

Jahreswerte in m³/s (Q),l/s.km²(Mq), mm (h_A)

	Berichtsjahr			Reihe: 2002 - 2006			Reihe: 1951 - 2007		
NQ	0.93	28.08.		0.61	28.08.2003		0.29	17.01.1985	
NQ_T	0.95	28.08.					0.30	21.02.1954	
$MJNQ_T$							0.57		
NJMQ							2.29		1990
MQ,Mq,h_A	3.99	69.5	2193	3.82	66.5	2098	3.55	61.9	1953
HJMQ							4.91		1970
MJHQ							24.3		
HQ	27.8	09.09.		38.2	12.08.2002		38.2	12.08.2002	

NNQ seit 1951: 0.29 17.01.1985 **HHQ seit** 1951: 38.2 12.08.2002

Berichtsjahr(J) Überschreitungsdauer der Abflüsse in Tagen Reihe(R): 2002-2006

m³/s	Tage(J)	Tage(R)	m³/s	Tage(J)	Tage(R)	m³/s	Tage(J)	Tage(R)	m³/s	Tage(J)	Tage(R)
10000			500			20.0	9	2.0	1.00	364	348.2
8000			350			16.0	11	6.0	0.80	365	364.4
6000			250			12.0	14	17.0	0.60		365.2
4000			180			9.00	27	35.0	0.40		
3000			140			7.00	47	54.2	0.30		
2000			100			5.00	82	85.6	0.20		
1600			80.0			3.50	121	124.6	0.10		
1200			60.0			2.50	189	168.8	0.06		
900			40.0			1.80	270	219.6	0.03		
700			30.0		0.4	1.40	326	263.2	0.00		

Nr. 285 Obertraun Traun

Mst.Nr. 205104 Art: Schreibpegel Einzugsgebiet: 317.4 km²

Monat	I	II	III	IV	V	VI	VII	VIII	IX	X	XI	XII
Tag	Tägliche Abflüsse 2007 in m³/s											
1.	3.28	7.87	20.0	10.9	31.9	17.0	12.2	8.08	27.7	8.74	15.9	10.9
2.	3.44	7.35	26.0	12.2	29.5	22.7	11.9	7.70	27.7	8.17	14.1	13.1
3.	3.49	7.91	19.0	13.4	28.7	18.3	17.6	11.6	20.4	7.68	14.8	15.0
4.	3.47	7.57	16.7	13.3	30.5	16.5	33.0	10.8	41.2	7.36	24.8	15.3
5.	5.91	6.83	14.4	11.8	31.0	17.3	50.1	9.48	47.3	9.94	23.0	13.2
6.	6.22	6.64	15.0	12.0	31.8	14.8	66.3	8.54	104	14.3	20.0	13.0
7.	7.66	6.50	16.4	14.7	33.9	13.3	52.4	7.61	112	9.89	19.2	14.8
8.	8.01	6.33	17.3	18.7	36.2	12.5	38.5	6.85	132	8.54	33.5	20.6
9.	7.92	6.82	16.6	19.6	106	12.0	38.5	6.33	140	7.72	24.3	16.4
10.	14.2	6.73	13.7	22.6	109	11.7	62.6	6.17	126	7.11	20.0	13.6
11.	15.2	6.35	12.2	26.4	78.2	11.4	48.4	6.12	137	6.55	22.6	12.8
12.	20.4	7.42	11.0	30.6	66.7	13.2	41.3	25.3	129	6.10	27.8	12.2
13.	15.6	12.9	11.3	38.1	53.7	11.4	35.6	22.4	92.8	5.91	20.0	11.0
14.	13.3	11.3	12.4	44.4	45.4	20.2	26.8	19.3	68.1	5.71	16.3	10.0
15.	11.8	12.5	13.0	43.8	40.1	17.8	20.7	16.9	65.1	5.47	14.0	9.23
16.	10.2	11.2	13.5	42.0	39.8	17.2	16.5	13.8	53.1	5.19	12.3	8.58
17.	8.95	9.52	13.9	39.9	34.0	16.6	13.8	14.3	42.6	4.96	11.1	8.02
18.	8.01	8.78	13.7	37.0	40.9	13.7	12.3	17.2	42.0	5.35	10.3	7.53
19.	32.2	8.28	16.5	32.8	33.3	12.3	11.1	13.5	49.6	8.12	9.73	7.14
20.	75.3	7.70	14.2	31.0	29.0	11.1	9.79	18.3	37.1	8.27	9.49	6.83
21.	56.2	7.48	12.7	31.5	27.9	23.9	8.84	21.8	28.8	8.19	9.14	6.64
22.	37.2	7.62	11.3	32.4	26.1	27.2	7.96	15.5	23.6	7.97	10.4	6.49
23.	27.5	7.73	10.3	33.0	24.6	31.4	7.49	12.6	19.6	7.86	15.5	6.58
24.	20.9	7.90	9.78	36.2	23.1	20.2	7.11	10.7	16.9	7.99	18.6	6.58
25.	16.5	8.58	9.59	41.7	22.0	15.6	8.49	9.24	15.0	8.70	16.5	6.26
26.	13.6	9.21	10.8	38.7	22.4	21.5	7.31	8.05	13.9	11.6	16.9	5.92
27.	11.8	12.9	11.0	37.4	20.5	23.3	6.69	7.05	12.7	17.2	14.1	5.68
28.	10.8	16.7	10.3	36.2	18.4	20.8	6.33	6.30	11.5	24.8	12.2	5.51
29.	10.1		9.86	35.8	20.2	15.8	6.89	7.43	10.4	20.4	11.2	5.38
30.	9.57		9.84	34.4	20.2	14.1	14.1	35.8	9.43	18.9	10.6	5.27
31.	8.54		10.1		17.8		9.84	29.5		17.7		5.27
	Extremwerte in m³/s											
am	01.	05.	28.	06.	29.	20.	28.	07.	30.	16.	21.	31.
NQ	2.72	5.24	8.57	10.3	14.3	10.5	6.03	5.47	8.94	4.48	8.47	4.18
HQ	79.9	25.6	28.3	47.8	120	45.8	72.8	42.8	154	27.9	40.0	22.5
am	20.	28.	02.	14.	10.	21.	06.	30.	09.	28.	08.	08.
	Monatsmittel in m³/s(MQ),l/s.km²(Mq) bzw.Monatssummen in mm (h_A)											
MQ	16.0	8.73	13.6	29.1	37.8	17.2	22.9	13.4	55.2	9.75	16.6	9.83
Mq	50.5	27.5	42.9	91.6	119	54.1	72.2	42.1	174	30.7	52.3	31.0
h_A	135	67	115	237	319	140	193	113	451	82	136	80

Reihe: 2002-2006 **Mittlere Monatsmittel in m³/s (MQ),l/s.km²(Mq) bzw. -summen in mm (h_A)**

MQ	6.71	7.29	16.7	30.0	49.6	37.4	23.1	25.7	17.4	14.1	14.1	6.34
Mq	21.1	23.0	52.8	94.6	156	118	72.8	80.9	54.7	44.4	44.5	20.0
h_A	57	56	141	245	419	306	195	217	142	119	115	52

Reihe: 1951-2007 **Mittlere Monatsmittel mit Extremwerten in m³/s**

NQ	1.22	0.24	0.92	5.56	8.80	6.82	4.76	2.10	1.98	0.70	0.70	1.30
NQ_T	1.40	2.00	2.20	5.56	8.80	7.42	5.20	3.29	2.66	0.70	0.70	1.30
MNQ_T	3.53	3.82	5.12	11.9	25.0	22.1	11.9	7.42	5.92	4.96	5.07	4.08
NMQ	2.18	2.46	4.53	11.6	29.4	17.2	10.6	7.84	4.05	2.21	2.35	1.48
MQ	6.44	6.60	13.9	27.8	49.1	41.5	29.3	20.3	16.5	11.9	10.3	8.50
HMQ	20.2	14.7	33.6	49.3	73.9	85.0	58.0	39.7	55.2	32.5	33.2	24.2
MHQ	21.9	18.1	45.6	59.7	83.8	86.0	85.2	68.5	53.1	38.5	31.2	32.1
HQ	113	91.2	192	142	126	151	196	214	154	232	210	200

Jahreswerte in m³/s (Q),l/s.km²(Mq), mm (h_A)

	Berichtsjahr			Reihe: 2002 - 2006			Reihe: 1951 - 2007		
NQ	2.72	01.01.		0.24	03.02.2005		0.24	03.02.2005	
NQ_T	3.28	01.01.					0.70	26.10.1951	
$MJNQ_T$							2.87		
NJMQ							13.1		1969
MQ,Mq,h_A	20.9	65.7	2072	20.9	65.8	2075	20.2	63.7	2010
HJMQ							26.2		1970
MJHQ							132		
HQ	154	09.09.		214	12.08.2002		232	22.10.1996	

NNQ seit 1951: 0.24 03.02.2005 **HHQ seit** 1951: 232 22.10.1996

Berichtsjahr(J) Überschreitungsdauer der Abflüsse in Tagen Reihe(R): 2002-2006

m³/s	Tage(J)	Tage(R)	m³/s	Tage(J)	Tage(R)	m³/s	Tage(J)	Tage(R)	m³/s	Tage(J)	Tage(R)
10000			500			20.0	119	134.8	1.00		
8000			350			16.0	155	160.2	0.80		
6000			250			12.0	219	193.8	0.60		
4000			180			9.00	274	225.8	0.40		
3000			140	1	0.6	7.00	324	255.4	0.30		
2000			100	9	2.2	5.00	360	297.4	0.20		
1600			80.0	10	5.2	3.50	361	357.0	0.10		
1200			60.0	17	15.4	2.50	365	365.2	0.06		
900			40.0	36	59.2	1.80			0.03		
700			30.0	70	92.0	1.40			0.00		

Im Jun nach ergänzten Wasserständen ermittelt

Nr. 287 Waldbachstrub
Waldbach

Mst.Nr. 205120 Art: Schreibpegel Einzugsgebiet: 31.3 km²

Monat	I	II	III	IV	V	VI	VII	VIII	IX	X	XI	XII
Tag	Tägliche Abflüsse 2007 in m³/s											
1.	0.17	0.22	0.74	0.48	3.84	4.89	3.98	2.15	7.47	1.15	1.05	0.48
2.	0.19	0.22	0.90	0.58	3.53	6.85	4.57	2.42	5.80	1.27	0.90	0.73
3.	0.18	0.21	0.56	0.60	3.61	4.34	7.75	7.26	3.04	2.07	1.50	0.68
4.	0.18	0.20	0.52	0.55	3.57	4.53	9.96	4.62	7.57	2.46	3.11	0.58
5.	0.28	0.19	0.40	0.41	3.96	6.09	9.43	2.76	5.16	5.41	1.71	0.49
6.	0.26	0.19	0.56	0.46	4.94	5.52	8.73	2.68	7.83	9.08	1.09	0.52
7.	0.41	0.19	0.73	0.71	4.62	5.70	6.76	2.91	9.83	3.33	0.88	0.69
8.	0.41	0.19	0.86	0.85	5.75	6.02	5.15	2.78	13.1	1.86	1.29	0.97
9.	0.44	0.21	0.65	0.82	14.5	5.70	8.04	2.64	15.6	1.42	0.88	0.62
10.	0.91	0.20	0.42	1.43	11.4	5.12	11.5	3.73	12.5	1.19	0.70	0.50
11.	0.85	0.20	0.34	2.13	7.09	4.38	7.01	3.51	12.2	0.98	1.05	0.45
12.	1.03	0.22	0.32	2.85	9.14	4.99	6.11	9.88	7.72	0.88	1.02	0.42
13.	0.62	0.42	0.40	3.98	7.81	6.85	4.81	6.08	5.40	0.80	0.65	0.39
14.	0.50	0.31	0.50	4.32	8.91	9.95	4.48	4.36	5.22	0.74	0.58	0.37
15.	0.39	0.42	0.56	3.92	9.26	7.65	4.62	5.12	9.28	0.68	0.53	0.34
16.	0.30	0.35	0.60	3.81	5.71	8.80	4.70	3.98	8.32	0.65	0.49	0.33
17.	0.28	0.27	0.61	3.57	3.81	8.40	4.56	5.77	6.17	0.64	0.45	0.32
18.	0.26	0.24	0.62	3.13	3.87	6.29	4.76	5.46	7.62	0.69	0.43	0.31
19.	4.81	0.23	0.81	2.27	2.82	6.96	4.89	3.33	8.69	0.83	0.43	0.29
20.	7.23	0.22	0.50	2.48	3.25	6.83	4.84	7.84	3.85	0.78	0.44	0.28
21.	1.97	0.21	0.35	2.97	4.87	13.1	4.47	6.82	2.74	0.76	0.52	0.27
22.	1.09	0.23	0.30	3.22	6.71	12.3	3.87	3.99	2.45	0.72	0.91	0.27
23.	0.71	0.23	0.28	3.63	10.4	12.7	3.20	3.53	2.38	0.68	1.62	0.26
24.	0.55	0.25	0.27	4.98	9.38	7.40	3.79	3.17	2.38	0.66	1.55	0.24
25.	0.46	0.28	0.28	7.12	8.31	6.12	4.50	2.61	2.46	0.70	1.05	0.23
26.	0.41	0.31	0.38	5.43	8.90	8.03	2.84	2.60	2.03	1.04	0.79	0.21
27.	0.37	0.33	0.46	4.52	8.11	7.83	2.88	2.72	1.82	2.27	0.61	0.21
28.	0.33	0.91	0.43	4.59	7.36	5.67	3.35	2.93	1.54	2.21	0.51	0.21
29.	0.27		0.38	4.73	8.95	3.39	4.22	5.20	1.24	1.53	0.47	0.20
30.	0.25		0.38	4.26	5.04	4.67	8.73	14.0	1.14	1.33	0.46	0.20
31.	0.23		0.44		3.37		4.37	10.5		1.34		0.19
	Extremwerte in m³/s											
am	01.	05.	25.	05.	19.	01.	26.	02.	30.	18.	19.	31.
NQ	0.16	0.19	0.26	0.37	2.32	2.64	2.40	1.83	1.08	0.62	0.42	0.19
HQ	10.7	1.34	1.12	8.32	16.8	17.7	12.3	17.7	17.6	9.93	4.27	1.17
am	20.	28.	01.	25.	09.	21.	10.	30.	09.	06.	04.	08.
	Monatsmittel in m³/s(MQ),l/s.km²(Mq) bzw.Monatssummen in mm (h_A)											
MQ	0.85	0.27	0.50	2.83	6.54	6.90	5.58	4.75	6.08	1.62	0.92	0.40
Mq	27.1	8.70	16.0	90.3	209	221	178	152	194	51.7	29.5	12.6
h_A	73	21	43	234	560	572	477	407	504	138	76	33
Reihe: 2002-2006	Mittlere Monatsmittel in m³/s (MQ),l/s.km²(Mq) bzw. -summen in mm (h_A)											
MQ	0.30	0.28	0.97	2.29	7.99	9.59	7.82	6.47	3.91	2.11	1.22	0.38
Mq	9.64	8.81	30.9	73.0	255	306	250	207	125	67.5	38.9	12.1
h_A	26	21	83	189	684	794	669	554	324	181	101	31
Reihe: 1976-2007	Mittlere Monatsmittel mit Extremwerten in m³/s											
NQ	0.07	.027	.042	0.12	0.24	2.08	1.38	1.23	0.80	0.33	0.12	0.07
NQ_T	0.07	.029	.042	0.12	0.24	2.41	2.84	1.34	0.81	0.35	0.12	0.07
MNQ_T	0.12	0.12	0.15	0.40	2.25	4.03	4.43	3.05	1.71	0.73	0.37	0.18
NMQ	0.11	0.05	0.16	0.47	2.55	6.90	5.27	4.46	2.30	1.05	0.26	0.11
MQ	0.27	0.25	0.71	1.90	6.67	8.82	8.10	6.50	4.24	2.08	0.93	0.45
HMQ	0.85	0.73	2.00	3.64	9.93	11.1	12.0	9.08	6.46	4.05	2.48	1.49
MHQ	1.97	1.49	4.23	7.23	14.9	18.4	19.8	19.9	14.4	9.46	4.74	2.95
HQ	10.7	7.87	20.1	14.3	24.5	31.9	33.4	46.5	31.3	24.7	15.9	15.0

Jahreswerte in m³/s (Q),l/s.km²(Mq), mm (h_A)									
	Berichtsjahr			Reihe: 2002 - 2006			Reihe: 1976 - 2007		
NQ	0.16	01.01.		0.05	19.03.2006		.027	08.02.1998	
NQ_T	0.17	01.01.					.029	08.02.1998	
$MJNQ_T$							0.10		
NJMQ							2.73		1976
MQ,Mq,h_A	3.12	99.5	3139	3.64	116	3663	3.43	110	3454
HJMQ							4.09		2002
MJHQ							26.6		
HQ	17.7	30.08.		46.5	12.08.2002		46.5	12.08.2002	
NNQ seit 1976:	.027	08.02.1998		**HHQ seit** 1976:	46.5	12.08.2002			

Berichtsjahr(J) Überschreitungsdauer der Abflüsse in Tagen Reihe(R): 2002-2006												
m³/s	Tage(J)	Tage(R)	m³/s	Tage(J)	Tage(R)	m³/s	Tage(J)	Tage(R)	m³/s	Tage(J)	Tage(R)
10000			500			20.0		1.2	1.00	206	217.8
8000			350			16.0		4.6	0.80	223	230.6
6000			250			12.0	9	15.0	0.60	252	246.8
4000			180			9.00	23	47.2	0.40	296	269.8
3000			140			7.00	53	72.8	0.30	317	287.0
2000			100			5.00	86	106.8	0.20	356	312.8
1600			80.0			3.50	138	139.0	0.10	365	360.0
1200			60.0			2.50	165	164.4	0.06		364.6
900			40.0			1.80	182	187.4	0.03		365.2
700			30.0			1.40	190	202.6	0.00		

Abfluss durch Karstgebiet beeinflusst
Im Jän durch Eis beeinflusst

Nr. 289 Steeg (Seeausfluss)
Traun

Mst.Nr. 205146 Art: Schreibpegel Einzugsgebiet: 615.2 km²

Monat	I	II	III	IV	V	VI	VII	VIII	IX	X	XI	XII
Tag	Tägliche Abflüsse 2007 in m³/s											
1.	8.16	13.3	28.2	16.8	47.5	29.2	24.0	17.6	54.7	21.6	31.4	20.1
2.	19.9	12.5	34.0	18.4	44.7	42.9	21.7	17.2	54.2	18.9	25.7	25.7
3.	19.8	11.6	33.1	19.5	38.1	33.8	36.7	26.7	39.0	17.8	26.5	27.0
4.	13.2	11.1	27.4	19.7	43.9	29.6	51.9	25.9	62.6	20.9	40.5	30.1
5.	11.8	10.9	23.0	16.4	42.0	35.8	79.2	18.8	84.4	26.4	43.8	26.8
6.	12.6	11.2	21.0	16.4	46.0	29.8	91.8	18.0	152	41.6	36.4	26.0
7.	13.1	10.9	21.3	18.7	51.2	28.0	85.7	16.8	216	32.5	35.5	29.3
8.	16.2	10.6	23.6	20.9	50.1	24.1	63.1	16.6	245	18.9	48.9	38.3
9.	16.6	10.8	26.1	27.5	144	24.1	55.4	13.0	256	20.3	47.7	31.3
10.	21.1	10.9	23.0	29.4	178	22.1	96.0	15.9	234	18.1	36.2	25.5
11.	26.0	10.2	19.6	34.4	126	21.2	95.6	18.2	225	16.7	37.6	26.1
12.	30.3	10.8	17.3	39.6	101	25.0	74.7	39.0	218	16.5	56.7	24.5
13.	29.7	15.8	16.3	50.6	85.8	25.0	62.3	41.3	163	13.7	39.5	25.3
14.	24.8	18.4	16.7	62.0	71.9	43.0	48.9	33.0	114	11.5	27.6	19.7
15.	21.5	18.4	17.4	61.8	65.3	37.1	38.1	32.6	101	15.2	27.2	17.1
16.	18.8	19.4	18.0	59.1	60.8	35.0	33.9	26.9	91.6	14.1	25.6	14.2
17.	16.9	16.5	18.4	57.9	49.8	36.7	27.7	23.7	73.3	12.8	20.7	16.3
18.	15.9	14.0	18.4	50.8	54.6	28.3	27.4	38.1	67.7	15.1	18.3	16.9
19.	26.2	13.2	21.5	45.3	49.4	29.0	26.7	27.8	84.7	21.0	20.0	12.7
20.	81.5	12.4	22.0	42.7	37.0	25.5	23.1	41.1	70.7	24.5	20.5	14.6
21.	84.7	11.2	19.8	42.6	39.3	48.7	21.8	49.6	51.6	18.2	20.4	13.8
22.	63.4	10.9	17.2	43.1	41.1	70.0	16.3	33.5	38.9	19.6	24.9	16.5
23.	45.3	10.5	15.5	43.9	48.8	74.4	18.2	23.9	33.9	19.5	33.9	11.7
24.	34.7	10.4	14.7	47.4	43.3	49.6	16.5	21.8	32.7	21.4	39.5	9.60
25.	27.3	11.0	13.9	62.6	41.2	35.3	19.4	18.0	30.2	19.8	30.2	11.0
26.	22.1	12.1	13.7	58.6	43.9	41.5	17.6	17.8	28.0	26.2	32.2	10.3
27.	18.3	15.4	9.25	55.1	39.9	46.4	16.3	17.0	26.9	37.0	28.9	9.87
28.	15.8	20.0	7.14	53.1	31.3	43.6	16.7	16.5	24.3	43.0	23.2	9.52
29.	15.2		8.34	52.6	42.4	28.2	18.2	20.4	21.2	38.4	23.2	10.4
30.	15.6		9.88	50.8	40.8	25.8	30.3	68.6	18.5	36.3	21.5	9.80
31.	14.4		15.6		30.9		29.1	76.4		35.9		10.4
	Extremwerte in m³/s											
am	01.	11.	27.	05.	28.	11.	24.	28.	28.	16.	17.	23.
NQ	8.03	9.51	5.97	10.6	17.8	11.1	11.5	10.8	16.5	8.59	17.4	9.22
HQ	92.2	25.9	37.3	68.2	189	80.5	109	84.9	265	46.0	62.0	40.2
am	20.	28.	02.	15.	10.	23.	10.	30.	08.	28.	12.	08.
	Monatsmittel in m³/s(MQ),l/s.km²(Mq) bzw.Monatssummen in mm (h_A)											
MQ	25.8	13.0	19.1	40.6	59.0	35.6	41.4	28.1	97.0	23.0	31.5	19.0
Mq	42.0	21.2	31.0	66.0	95.9	57.9	67.4	45.7	158	37.4	51.2	31.0
h_A	112	51	83	171	257	150	180	122	409	100	133	80
Reihe: 2002-2006	Mittlere Monatsmittel in m³/s (MQ),l/s.km²(Mq) bzw. -summen in mm (h_A)											
MQ	12.9	13.4	25.9	43.3	74.5	61.3	43.0	49.8	33.0	25.2	24.2	11.9
Mq	21.0	21.9	42.0	70.3	121	99.7	69.9	80.9	53.6	40.9	39.4	19.3
h_A	56	53	113	182	325	258	187	217	139	110	102	50
Reihe: 1951-2007	Mittlere Monatsmittel mit Extremwerten in m³/s											
NQ	2.90	3.40	3.25	7.57	9.77	7.20	7.98	5.26	5.26	3.40	3.10	3.34
NQ_T	2.90	3.70	3.25	8.09	11.2	7.20	7.98	5.26	5.26	3.40	3.12	3.40
MNQ_T	6.92	7.21	8.40	16.6	34.9	37.6	24.7	17.1	12.8	11.0	10.2	8.10
NMQ	6.10	5.03	8.83	14.6	39.3	33.4	23.5	20.7	11.1	6.39	6.47	5.57
MQ	12.8	12.1	21.6	42.0	77.3	74.3	58.4	42.3	32.1	23.0	18.9	15.7
HMQ	30.5	24.9	49.8	85.7	112	171	113	84.4	97.0	56.2	53.7	46.5
MHQ	42.9	26.0	61.6	94.6	139	153	155	135	100	67.7	55.5	54.9
HQ	120	122	249	207	260	290	304	445	290	276	272	370

Jahreswerte in m³/s (Q),l/s.km²(Mq), mm (h_A)									
	Berichtsjahr			Reihe: 2002 - 2006			Reihe: 1951 - 2007		
NQ	5.97	27.03.		3.77	18.01.2002		2.90	19.01.1960	
NQ_T	7.14	28.03.					2.90	19.01.1960	
$MJNQ_T$							5.53		
NJMQ							24.8		1969
MQ,Mq,h_A	36.1	58.7	1852	35.2	57.1	1802	36.0	58.5	1844
HJMQ							54.9		1970
MJHQ							234		
HQ	265	08.09.		430	12.08.2002		445	13.08.1959	
NNQ seit 1951:	2.90	19.01.1960		**HHQ seit** 1951:	445	13.08.1959			

Berichtsjahr(J) Überschreitungsdauer der Abflüsse in Tagen Reihe(R): 2002-2006												
m³/s	Tage(J)	Tage(R)	m³/s	Tage(J)	Tage(R)	m³/s	Tage(J)	Tage(R)	m³/s	Tage(J)	Tage(R)
10000			500		0.2	20.0	238	207.4	1.00		
8000			350		0.8	16.0	302	230.6	0.80		
6000			250	1	2.2	12.0	334	269.0	0.60		
4000			180	6	4.6	9.00	362	306.0	0.40		
3000			140	10	12.4	7.00	365	352.6	0.30		
2000			100	14	28.8	5.00		365.2	0.20		
1600			80.0	24	68.8	3.50			0.10		
1200			60.0	43	116.6	2.50			0.06		
900			40.0	99	150.0	1.80			0.03		
700			30.0	149		1.40			0.00		

siehe Tabelle Überleitungen u. Speicherungen d. Berichtsjahrs
durch Seeschleuse beeinflusst

Abflüsse

Nr. 291 Bad Ischl (Maxquelle) Traun

Mst.Nr. 205153 Art: Schreibpegel Einzugsgebiet: 720.2 km²

Monat	I	II	III	IV	V	VI	VII	VIII	IX	X	XI	XII
Tag	Tägliche Abflüsse 2007 in m³/s											
1.	9.81	17.9	34.4	20.4	47.5	32.8	28.5	22.1	58.2	23.5	36.2	25.3
2.	18.1	17.0	41.4	21.8	44.9	45.1	26.3	19.2	56.3	22.3	29.1	31.3
3.	22.5	17.5	39.7	23.1	39.4	38.7	38.2	28.0	41.9	20.6	29.6	32.7
4.	16.3	17.2	33.6	23.5	43.4	32.5	54.4	29.3	64.1	22.5	42.8	36.1
5.	15.4	16.8	29.0	20.3	42.0	38.6	82.4	21.7	92.6	27.1	47.8	33.6
6.	16.0	17.1	26.6	19.8	46.2	33.3	98.5	20.7	201	41.7	39.9	32.3
7.	16.7	17.1	26.7	21.5	50.9	31.3	90.9	19.4	279	35.0	40.7	35.5
8.	19.3	16.9	28.9	23.9	50.6	28.0	68.5	19.5	289	22.7	57.3	46.0
9.	19.9	17.8	31.7	28.6	157	27.7	59.6	15.5	293	22.0	55.4	38.6
10.	23.9	17.4	28.4	30.6	187	25.8	99.0	17.7	266	20.6	43.5	32.3
11.	28.6	16.8	25.2	34.8	136	24.9	100	20.8	270	19.2	46.9	31.3
12.	34.0	18.8	22.7	40.0	107	28.3	78.9	38.4	258	18.7	69.1	30.7
13.	33.5	23.9	21.3	49.7	91.4	27.6	66.1	43.0	190	16.6	49.5	31.1
14.	28.7	22.5	21.3	61.0	76.6	42.4	52.1	35.0	133	12.9	34.5	26.2
15.	25.2	23.9	21.8	61.7	69.5	39.5	40.9	34.1	112	15.9	33.4	22.5
16.	22.5	22.5	22.1	59.0	67.0	36.4	35.6	29.8	102	16.4	31.0	19.2
17.	20.2	19.5	22.4	57.8	55.8	38.3	30.1	24.6	81.4	13.7	26.9	20.7
18.	19.0	17.5	22.4	52.0	61.1	31.9	29.3	38.9	74.4	16.9	23.4	21.2
19.	28.3	17.0	25.5	46.2	55.3	30.9	29.1	31.5	92.6	23.0	24.3	17.3
20.	84.6	16.6	26.3	43.9	42.9	28.1	26.1	42.4	78.4	27.7	24.9	17.8
21.	90.9	15.1	24.3	43.1	43.8	46.0	23.9	51.9	58.4	22.7	24.5	17.4
22.	69.9	14.3	21.7	43.7	44.1	70.1	21.1	37.7	44.1	22.0	28.8	20.2
23.	50.8	13.9	19.9	44.5	50.3	75.7	20.5	26.8	37.8	22.9	38.5	15.9
24.	39.9	13.6	19.3	47.3	46.3	53.8	20.2	25.3	36.0	24.6	45.5	12.3
25.	32.4	14.4	18.7	61.1	43.7	39.2	22.3	20.9	33.8	23.6	36.9	14.0
26.	27.2	15.7	19.3	58.7	46.0	44.6	20.9	20.5	31.3	29.5	37.8	13.0
27.	23.5	20.5	15.6	54.6	43.0	49.5	19.8	19.4	30.1	40.6	35.0	12.6
28.	20.8	28.3	10.9	52.1	35.5	47.1	19.0	18.7	27.7	45.7	29.0	11.9
29.	19.8		11.9	51.3	44.2	34.2	21.1	21.8	24.7	42.6	27.3	12.6
30.	20.3		13.5	50.0	44.3	30.0	30.5	67.9	22.2	40.0	26.4	12.2
31.	19.0		19.0		35.8		32.6	79.3		40.1		12.6
	Extremwerte in m³/s											
am	02.	24.	27.	05.	28.	11.	23.	09.	30.	14.	21.	28.
NQ	9.44	13.2	9.96	16.1	25.5	17.3	15.3	13.7	21.4	10.3	22.3	11.7
HQ	97.6	33.7	44.8	66.7	203	81.9	114	87.6	309	49.2	76.5	48.8
am	21.	28.	02.	15.	10.	23.	10.	30.	07.	28.	12.	08.
	Monatsmittel in m³/s(MQ),l/s.km²(Mq) bzw.Monatssummen in mm (h_A)											
MQ	29.6	18.1	24.0	41.5	62.8	38.4	44.7	30.4	113	25.6	37.2	23.8
Mq	41.1	25.2	33.4	57.7	87.2	53.3	62.1	42.2	156	35.5	51.7	33.0
h_A	110	61	89	149	234	138	166	113	405	95	134	86

Reihe: 2002-2006	Mittlere Monatsmittel in m³/s (MQ),l/s.km²(Mq) bzw. -summen in mm (h_A)											
MQ	16.7	17.1	32.8	50.8	81.1	67.4	47.7	56.9	37.7	29.8	29.4	15.2
Mq	23.2	23.8	45.5	70.6	113	93.6	66.3	78.9	52.3	41.3	40.8	21.1
h_A	62	57	122	183	301	243	177	211	136	111	106	55
Reihe: 1976-2007	**Mittlere Monatsmittel mit Extremwerten in m³/s**											
NQ	5.07	6.30	5.55	9.24	15.4	15.5	12.5	11.5	9.36	7.01	7.73	6.83
NQ_T	5.14	6.43	5.73	13.0	16.2	15.6	14.1	11.9	9.73	9.72	8.55	6.90
MNQ_T	9.95	10.6	12.8	22.5	43.2	40.4	26.8	20.7	17.5	14.9	14.3	11.3
NMQ	6.87	7.91	11.6	18.4	46.7	35.2	25.6	23.4	14.8	15.9	11.2	8.55
MQ	17.5	16.8	30.4	48.1	82.7	74.5	58.1	46.8	42.5	27.7	24.9	20.2
HMQ	39.9	32.4	68.5	78.8	121	120	122	98.0	113	60.5	60.1	43.8
MHQ	46.0	33.7	90.1	97.3	137	145	150	152	115	78.6	71.1	62.3
HQ	97.6	77.6	354	156	220	291	365	501	309	324	308	295

Jahreswerte in m³/s (Q),l/s.km²(Mq), mm (h_A)												
	Berichtsjahr			Reihe: 2002 - 2006			Reihe: 1976 - 2007					
NQ	9.44	02.01.		7.01	22.10.2006		5.07	23.01.1979				
NQ_T	9.81	01.01.					5.14	23.01.1979				
$MJNQ_T$							8.51					
NJMQ							28.9		2003			
MQ,Mq,h_A	40.7	56.6	1784	40.5	56.2	1774	41.0	56.9	1794			
HJMQ							49.7		1981			
MJHQ							251					
HQ	309	07.09.		501	13.08.2002		501	13.08.2002				
NNQ seit 1976:	5.07	23.01.1979		**HHQ seit** 1976:	501	13.08.2002						

Berichtsjahr(J) Überschreitungsdauer der Abflüsse in Tagen Reihe(R): 2002-2006											
m³/s	Tage(J)	Tage(R)	m³/s	Tage(J)	Tage(R)	m³/s	Tage(J)	Tage(R)	m³/s	Tage(J)	Tage(R)
10000			500			20.0	292	231.4	1.00		
8000			350		0.4	16.0	340	268.6	0.80		
6000			250	6	1.6	12.0	361	314.0	0.60		
4000			180	9	3.4	9.00	365	357.8	0.40		
3000			140	10	6.8	7.00		365.2	0.30		
2000			100	16	19.2	5.00			0.20		
1600			80.0	26	44.0	3.50			0.10		
1200			60.0	45	80.8	2.50			0.06		
900			40.0	117	129.8	1.80			0.03		
700			30.0	181	172.0	1.40			0.00		

siehe Tabelle Überleitungen u. Speicherungen d. Berichtsjahrs
durch Seeschleuse beeinflusst
Im Feb nach ergänzten Wasserständen ermittelt

Nr. 294 Strobl (Bürglstein) Ischl

Mst.Nr. 205179 Art: Schreibpegel Einzugsgebiet: 125.4 km²

Monat	I	II	III	IV	V	VI	VII	VIII	IX	X	XI	XII
Tag	Tägliche Abflüsse 2007 in m³/s											
1.	1.96	2.73	15.8	4.27	2.22	3.20	2.85	2.14	2.75	2.45	4.90	7.40
2.	2.01	2.80	17.8	4.42	2.20	5.11	2.76	2.08	2.90	2.61	3.06	3.46
3.	2.07	2.81	17.4	4.78	2.22	3.47	2.80	2.15	3.13	2.47	3.49	6.52
4.	2.09	2.90	12.7	3.96	2.28	3.21	7.21	2.17	10.0	2.35	6.12	7.93
5.	2.18	2.79	10.3	3.14	2.26	3.09	10.4	2.26	16.6	2.40	6.35	8.24
6.	2.33	2.68	8.85	3.11	2.23	3.11	15.7	2.18	24.3	2.41	6.13	8.23
7.	2.41	2.77	7.94	2.91	2.44	2.98	13.4	2.16	34.9	2.41	6.22	9.62
8.	2.71	2.81	8.10	3.10	2.52	2.92	10.0	2.02	35.8	2.35	11.2	12.6
9.	2.80	2.93	8.75	3.29	16.4	2.87	8.99	1.96	34.1	2.36	12.1	11.9
10.	3.20	2.92	7.57	3.49	24.2	2.67	15.8	1.94	31.8	2.21	11.6	9.82
11.	5.91	3.00	6.32	3.30	21.9	2.58	17.7	1.82	31.8	2.13	14.5	8.34
12.	6.67	3.10	4.70	3.86	19.3	2.62	16.4	1.93	31.1	2.03	17.8	8.53
13.	5.47	7.03	3.08	4.46	14.8	2.62	11.8	1.98	27.7	2.03	17.0	8.17
14.	5.21	9.23	3.84	3.81	9.31	2.55	7.95	2.00	23.9	1.97	15.6	6.78
15.	3.14	9.59	3.84	3.21	6.84	2.51	5.88	2.00	21.1	1.84	14.1	5.63
16.	2.88	9.33	3.65	2.89	6.95	2.44	2.95	1.88	18.0	1.80	7.06	5.60
17.	2.92	7.57	3.83	2.92	6.13	2.45	2.80	1.92	13.5	1.88	3.48	3.91
18.	2.91	5.87	3.51	2.98	8.98	2.32	2.71	1.92	10.3	1.83	2.56	2.66
19.	6.10	4.32	7.06	3.02	7.31	2.27	2.74	1.91	14.0	1.85	2.76	2.67
20.	13.9	3.00	6.76	2.94	5.38	2.35	2.83	2.18	10.7	1.98	2.96	2.65
21.	13.0	3.02	6.12	2.77	3.31	2.40	2.87	2.40	8.39	2.09	2.57	2.68
22.	8.28	3.02	4.12	2.71	3.12	2.41	2.75	2.34	6.40	2.22	7.75	2.63
23.	6.64	2.95	3.08	2.72	3.21	2.51	2.66	2.42	3.95	2.32	12.7	2.57
24.	5.09	2.98	3.08	2.64	3.02	2.58	2.58	2.29	2.93	2.40	13.8	2.53
25.	3.62	3.03	3.00	2.73	2.92	2.58	2.40	2.27	2.97	2.42	13.1	2.51
26.	2.81	4.01	3.53	2.58	2.94	2.98	2.51	2.13	3.21	2.61	12.9	2.49
27.	2.84	6.83	5.82	2.55	2.97	3.02	2.42	2.16	2.98	2.88	5.62	2.36
28.	2.85	11.7	4.82	2.44	2.90	3.11	2.35	2.05	2.77	4.98	2.25	2.26
29.	2.81		4.75	2.41	3.05	3.05	2.33	2.03	2.74	5.93	3.05	2.27
30.	2.86		4.02	2.34	3.13	3.03	2.36	2.49	2.61	5.57	7.51	2.26
31.	2.63		4.28		3.10		2.27	2.65		6.23		2.28
	Extremwerte in m³/s											
am	01.	01.	26.	29.	03.	19.	31.	11.	30.	18.	28.	28.
NQ	1.82	2.59	2.83	2.22	2.11	2.11	2.11	1.74	2.49	1.71	2.10	2.23
HQ	17.6	18.3	18.5	6.60	24.8	6.58	18.8	2.68	36.2	6.30	18.1	12.9
am	20.	28.	03.	03.	10.	02.	10.	30.	08.	31.	12.	08.
	Monatsmittel in m³/s(MQ),l/s.km²(Mq) bzw.Monatssummen in mm (h_A)											
MQ	4.27	4.56	6.72	3.19	6.44	2.83	6.17	2.12	14.6	2.68	8.34	5.40
Mq	34.0	36.4	53.6	25.5	51.3	22.6	49.2	16.9	116	21.4	66.5	43.1
h_A	91	88	144	66	138	59	132	45	301	57	172	112

Reihe: 2002-2006	Mittlere Monatsmittel in m³/s (MQ),l/s.km²(Mq) bzw. -summen in mm (h_A)											
MQ	4.21	3.94	8.02	8.51	6.08	5.09	4.53	6.59	4.80	3.81	4.85	2.90
Mq	33.6	31.4	64.0	67.9	48.5	40.6	36.2	52.6	38.3	30.4	38.6	23.1
h_A	90	76	171	176	130	105	97	141	99	81	100	60
Reihe: 1961-2007	**Mittlere Monatsmittel mit Extremwerten in m³/s**											
NQ	0.77	0.41	0.90	0.93	1.44	0.72	0.95	0.41	0.92	0.47	0.77	0.68
NQ_T	0.81	1.00	0.93	0.93	1.44	1.20	0.95	0.92	0.92	0.47	0.77	0.87
MNQ_T	1.85	1.96	2.18	3.18	2.71	2.18	1.98	1.82	1.80	1.63	1.69	1.83
NMQ	1.46	1.28	1.55	2.09	2.31	1.91	1.52	1.31	1.27	0.96	1.14	1.16
MQ	3.84	4.51	6.79	8.59	7.73	6.01	5.89	4.95	4.45	3.30	4.02	4.31
HMQ	10.8	10.6	15.1	17.0	18.5	13.1	16.1	15.6	14.6	8.44	13.0	15.1
MHQ	11.7	10.7	16.4	16.1	16.6	16.9	17.3	16.4	13.7	9.42	11.2	13.7
HQ	26.0	23.0	39.8	26.2	30.0	32.4	37.4	44.0	36.2	27.6	35.8	35.8

Jahreswerte in m³/s (Q),l/s.km²(Mq), mm (h_A)												
	Berichtsjahr			Reihe: 2002 - 2006			Reihe: 1961 - 2007					
NQ	1.71	18.10.		0.90	30.08.2003		0.41	03.02.1992				
NQ_T	1.80	16.10.					0.47	21.10.1972				
$MJNQ_T$							1.30					
NJMQ							3.22		2003			
MQ,Mq,h_A	5.60	44.6	1408	5.25	41.8	1319	5.37	42.8	1349			
HJMQ							7.59		1970			
MJHQ							27.8					
HQ	36.2	08.09.		40.6	13.08.2002		44.0	07.08.1985				
NNQ seit 1959:	0.41	03.02.1992		**HHQ seit** 1959:	44.0	13.08.1959						

Berichtsjahr(J) Überschreitungsdauer der Abflüsse in Tagen Reihe(R): 2002-2006											
m³/s	Tage(J)	Tage(R)	m³/s	Tage(J)	Tage(R)	m³/s	Tage(J)	Tage(R)	m³/s	Tage(J)	Tage(R)
10000			500			20.0	12	13.2	1.00		363.2
8000			350			16.0	22	27.4	0.80		365.2
6000			250			12.0	41	38.6	0.60		
4000			180			9.00	58	60.8	0.40		
3000			140			7.00	83	79.2	0.30		
2000			100			5.00	115	107.0	0.20		
1600			80.0			3.50	141	127.2	0.10		
1200			60.0			2.50	274	223.4	0.06		
900			40.0			1.80	365	337.2	0.03		
700			30.0	6	2.0	1.40		354.4	0.00		

durch Seeschleuse beeinflusst

Abflüsse

Nr. 295 Bad Ischl (Giselabrücke)
Ischl

Mst.Nr. 205187 Art: Schreibpegel Einzugsgebiet: 251.8 km²

Monat	I	II	III	IV	V	VI	VII	VIII	IX	X	XI	XII
Tag	Tägliche Abflüsse 2007 in m³/s											
1.	2.81	4.93	28.7	9.31	4.06	5.82	4.80	3.57	7.97	4.92	9.66	14.3
2.	3.42	4.94	35.6	9.24	3.92	8.44	4.34	3.76	7.27	4.41	6.48	12.0
3.	3.24	5.52	28.8	9.34	3.84	5.66	6.00	5.24	5.72	4.22	7.13	15.0
4.	3.41	5.38	21.4	8.24	3.84	5.10	23.4	4.58	28.0	4.13	13.5	16.2
5.	7.09	5.11	16.6	6.33	3.76	5.04	20.5	3.79	41.1	4.43	11.0	17.9
6.	5.75	5.30	15.9	6.44	5.27	5.14	33.9	3.63	100	5.13	9.38	17.7
7.	7.41	5.58	15.1	6.60	6.19	4.67	22.6	3.51	114	4.36	13.1	21.5
8.	7.09	5.45	16.1	7.01	7.96	4.43	14.2	3.48	93.4	4.11	28.6	28.4
9.	7.65	6.52	18.1	6.92	78.2	4.32	17.1	3.40	75.3	3.97	21.7	20.9
10.	9.57	5.97	13.8	7.24	48.5	4.43	43.9	3.24	60.7	3.85	19.5	16.2
11.	10.8	5.51	11.5	6.96	32.1	4.36	33.2	3.13	80.5	3.76	36.7	14.4
12.	12.8	7.49	9.60	7.71	25.9	4.48	26.9	7.52	68.2	3.64	40.3	17.4
13.	9.67	16.5	7.64	9.28	19.3	4.48	20.2	5.01	50.3	3.64	29.5	16.2
14.	8.70	14.7	8.17	8.43	12.3	4.54	12.2	4.03	40.0	3.57	24.7	12.3
15.	5.90	16.9	7.90	7.35	9.50	4.22	9.10	3.77	34.8	3.49	21.4	9.93
16.	4.99	14.9	7.42	6.17	11.9	4.40	6.54	3.37	29.5	3.41	13.9	9.23
17.	4.69	11.7	7.48	5.79	10.2	4.74	5.42	4.11	22.6	3.38	8.83	7.77
18.	4.51	9.37	6.92	5.82	18.6	4.21	5.43	4.70	25.4	3.48	7.41	6.42
19.	17.1	7.75	11.8	5.47	11.0	3.97	5.10	3.68	31.4	5.07	7.03	6.14
20.	27.2	5.87	10.3	5.13	7.95	3.91	5.59	5.26	19.9	6.55	7.13	5.93
21.	18.7	5.78	9.25	4.99	5.95	5.12	5.33	5.36	15.7	6.94	7.26	5.75
22.	12.2	5.75	7.41	4.89	5.65	4.73	4.93	4.28	12.1	6.75	15.9	5.70
23.	9.61	5.67	6.17	4.83	5.47	5.38	4.65	3.87	9.16	6.36	31.1	5.59
24.	7.79	5.72	6.68	5.08	5.31	4.34	4.58	3.62	6.73	7.02	26.2	5.38
25.	6.10	6.35	7.85	5.20	5.18	4.35	4.73	3.48	6.42	7.33	21.5	5.16
26.	5.01	7.86	10.3	4.73	5.53	11.6	4.19	3.31	5.89	9.58	21.7	4.95
27.	4.85	14.2	12.3	4.56	5.14	6.66	3.99	3.32	5.90	13.4	13.0	4.75
28.	4.77	32.4	9.97	4.37	4.97	5.53	4.17	3.21	5.82	11.4	7.53	4.51
29.	4.83		9.45	4.31	6.51	4.71	3.76	3.43	5.60	11.7	7.29	4.43
30.	5.16		8.32	4.23	6.54	4.77	4.66	14.6	5.21	11.3	10.8	4.33
31.	4.98		9.26		5.71		4.03	8.60		12.5		4.29
	Extremwerte in m³/s											
am	01.	01.	23.	30.	01.	19.	29.	11.	03.	12.	02.	31.
NQ	2.49	4.86	6.01	4.16	3.50	3.72	3.57	3.06	5.10	3.30	6.09	4.27
HQ	38.0	40.7	39.2	13.3	92.9	15.9	56.9	27.8	149	16.4	62.9	29.9
am	20.	28.	02.	13.	09.	26.	10.	30.	07.	27.	11.	08.
	Monatsmittel in m³/s(MQ),l/s.km²(Mq) bzw.Monatssummen in mm (h_A)											
MQ	8.00	8.90	12.8	6.40	12.5	5.12	11.9	4.51	33.9	6.06	16.6	11.0
Mq	31.8	35.3	50.7	25.4	49.5	20.3	47.3	17.9	134	24.1	66.1	43.7
h_A	85	85	136	66	133	53	127	48	348	64	171	113

Reihe: 2002-2006	Mittlere Monatsmittel in m³/s (MQ),l/s.km²(Mq) bzw. -summen in mm (h_A)											
MQ	7.92	7.91	16.2	17.0	12.9	10.8	9.54	13.8	10.0	7.30	8.92	5.49
Mq	31.5	31.4	64.3	67.5	51.3	42.9	37.9	54.9	39.8	29.0	35.4	21.8
h_A	84	76	172	175	138	111	101	147	103	78	92	56
Reihe: 1976-2007	**Mittlere Monatsmittel mit Extremwerten in m³/s**											
NQ	1.65	1.64	1.42	3.35	2.53	1.89	1.42	1.71	1.48	1.62	1.39	1.78
NQ_T	1.82	1.92	1.87	3.71	3.30	2.55	1.84	1.97	1.94	1.62	1.62	1.90
MNQ_T	3.81	4.17	5.53	8.27	6.02	4.45	3.88	3.92	3.78	3.11	3.57	4.03
NMQ	2.66	2.56	4.50	4.53	5.72	4.12	3.79	3.24	2.24	2.26	2.46	3.12
MQ	8.15	8.98	14.9	16.5	13.6	11.4	11.3	10.9	10.5	6.74	8.39	9.19
HMQ	22.0	17.7	29.5	35.6	24.4	21.7	26.8	26.2	33.9	21.4	24.3	28.0
MHQ	32.9	30.5	56.8	39.8	40.5	62.9	68.3	71.2	54.3	30.6	34.2	42.7
HQ	92.4	103	147	93.9	92.9	178	165	278	152	149	181	209

Jahreswerte in m³/s (Q),l/s.km²(Mq), mm (h_A)	Berichtsjahr			Reihe: 2002 - 2006			Reihe: 1976 - 2007		
NQ	2.49	01.01.		1.66	17.07.2003		1.39	03.11.1999	
NQ_T	2.81	01.01.					1.62	01.11.1999	
$MJNQ_T$							2.51		
NJMQ							6.82		2003
MQ,Mq,h_A	11.4	45.5	1433	10.6	42.1	1329	10.9	43.2	1363
HJMQ							14.2		1988
MJHQ							129		
HQ	149	07.09.		278	12.08.2002		278	12.08.2002	
NNQ seit 1976:	1.39	03.11.1999		**HHQ seit** 1976:	278	12.08.2002			

Berichtsjahr(J) Überschreitungsdauer der Abflüsse in Tagen Reihe(R): 2002-2006												
m³/s	Tage(J)	Tage(R)	m³/s	Tage(J)	Tage(R)	m³/s	Tage(J)	Tage(R)	m³/s	Tage(J)	Tage(R)	
10000			500			20.0	48	47.2	1.00			
8000			350			16.0	66	64.2	0.80			
6000			250			12.0	93	96.6	0.60			
4000			180			9.00	129	127.2	0.40			
3000			140		0.2	7.00	170	158.2	0.30			
2000			100	2	0.6	5.00	260	235.0	0.20			
1600			80.0	4	1.6	3.50	347	322.4	0.10			
1200			60.0	8	3.0	2.50	365	355.8	0.06			
900			40.0	14	10.6	1.80		365.2	0.03			
700			30.0	23	22.0	1.40			0.00			

siehe Tabelle Überleitungen u. Speicherungen d. Berichtsjahrs
durch Kraftwerksbetrieb beeinflusst
durch Seeschleuse beeinflusst
Im Feb,Mrz,Apr,Mai,Jun,Jul,Okt,Nov,Dez n.erg.Wasserständen erm.

Nr. 297 Mitterweißenbach
Mitterweißenbach

Mst.Nr. 206615 Art: Schreibpegel Einzugsgebiet: 35.1 km²

Monat	I	II	III	IV	V	VI	VII	VIII	IX	X	XI	XII
Tag	Tägliche Abflüsse 2007 in m³/s											
1.	0.31	0.75	3.92	1.45	0.36	1.01	0.27	0.46	2.50	0.35	2.33	2.49
2.	0.50	0.86	5.45	1.40	0.44	1.26	0.24	0.55	1.75	0.36	1.84	4.14
3.	0.48	1.36	3.36	1.28	0.47	0.87	0.70	1.86	1.05	0.33	2.12	4.29
4.	0.57	0.63	2.63	1.04	0.49	0.60	4.60	1.33	9.06	0.33	4.99	2.99
5.	1.81	0.64	1.72	0.71	0.53	0.55	3.12	0.64	7.91	0.44	2.52	1.53
6.	1.25	1.46	1.68	0.81	0.82	0.57	5.24	0.48	35.6	0.57	2.12	2.58
7.	1.99	1.34	1.81	1.00	1.17	0.43	1.90	0.42	29.4	0.37	3.44	4.71
8.	1.53	1.09	2.09	0.98	3.08	0.37	1.08	0.38	30.5	0.33	5.75	8.10
9.	2.17	1.81	2.29	0.98	32.1	0.32	4.54	0.36	22.0	0.32	3.32	4.49
10.	3.22	1.32	1.44	1.17	9.78	0.52	11.2	0.38	8.04	0.30	3.02	3.05
11.	2.04	1.03	1.36	1.26	2.90	0.45	6.60	0.80	21.9	0.28	7.78	2.98
12.	1.94	2.09	1.25	1.47	2.01	0.43	5.46	13.1	17.3	0.26	5.10	3.74
13.	1.21	4.37	1.39	2.07	1.45	0.43	3.42	5.00	5.20	0.25	2.82	2.82
14.	0.95	2.33	1.36	1.88	1.22	0.33	1.76	2.55	3.22	0.25	2.13	2.10
15.	0.74	3.40	1.19	1.60	1.20	0.31	1.08	0.87	3.71	0.23	1.67	1.68
16.	0.59	2.29	1.13	1.22	2.48	0.37	0.93	0.43	2.19	0.21	1.33	1.43
17.	0.45	1.57	1.02	0.93	2.51	0.54	0.79	0.69	1.51	0.20	1.12	1.26
18.	0.41	1.36	0.91	0.86	3.91	0.34	0.69	0.92	5.24	0.35	1.08	1.12
19.	9.30	1.17	1.75	0.67	1.72	0.27	0.65	0.52	4.95	0.99	1.06	1.03
20.	8.71	0.90	1.12	0.57	1.20	0.26	0.67	1.13	2.37	1.05	1.16	1.04
21.	2.50	0.91	0.88	0.60	1.16	0.40	0.49	1.13	1.42	1.06	1.26	0.99
22.	1.48	0.95	0.77	0.60	0.99	0.53	0.43	0.61	1.05	0.99	2.70	0.93
23.	1.04	0.88	0.81	0.60	1.02	0.58	0.42	0.43	0.85	1.04	5.57	0.93
24.	0.93	0.85	1.00	0.72	0.95	0.38	0.39	0.34	0.72	1.44	4.33	0.92
25.	0.63	0.95	1.42	0.75	0.78	0.31	0.56	0.27	0.64	1.71	3.52	0.85
26.	0.54	1.05	2.61	0.67	0.63	2.35	0.43	0.23	0.58	3.35	3.75	0.78
27.	0.48	2.56	2.59	0.60	0.43	1.18	0.32	0.20	0.53	4.84	2.21	0.74
28.	0.48	9.04	2.10	0.53	0.36	1.06	0.30	0.19	0.48	3.94	1.63	0.73
29.	0.44		1.88	0.49	0.70	0.48	0.34	0.29	0.43	3.51	1.37	0.71
30.	0.49		1.74	0.48	1.30	0.34	3.15	2.80	0.38	3.21	1.57	0.70
31.	0.51		1.66		1.17		0.88	1.58		3.29		0.71
	Extremwerte in m³/s											
am	01.	05.	23.	30.	01.	20.	02.	27.	30.	16.	19.	31.
NQ	0.21	0.36	0.71	0.31	0.23	0.18	0.20	0.15	0.37	0.19	0.99	0.69
HQ	17.7	13.9	7.42	3.82	39.4	4.56	21.9	19.0	41.4	5.94	14.7	9.73
am	19.	28.	02.	13.	09.	26.	10.	12.	06.	27.	11.	08.
	Monatsmittel in m³/s(MQ),l/s.km²(Mq) bzw.Monatssummen in mm (h_A)											
MQ	1.60	1.75	1.82	0.98	2.56	0.59	2.02	1.32	7.41	1.17	2.82	2.15
Mq	45.7	49.8	51.8	27.9	72.9	16.9	57.5	37.6	211	33.2	80.4	61.2
h_A	122	120	139	72	195	44	154	101	547	89	208	159

Reihe: 2002-2006	Mittlere Monatsmittel in m³/s (MQ),l/s.km²(Mq) bzw. -summen in mm (h_A)											
MQ	1.24	1.15	3.13	3.29	2.79	2.58	2.11	3.00	2.05	1.49	1.69	0.74
Mq	35.4	32.7	89.3	93.7	79.4	73.5	60.1	85.5	58.5	42.4	48.1	21.0
h_A	95	79	239	243	213	191	161	229	152	113	125	54
Reihe: 1982-2007	**Mittlere Monatsmittel mit Extremwerten in m³/s**											
NQ	.021	0.11	0.18	0.31	0.23	0.18	0.13	0.07	0.08	0.13	0.07	.034
NQ_T	.029	0.14	0.21	0.42	0.36	0.26	0.18	0.11	0.08	0.14	0.08	.041
MNQ_T	0.39	0.43	0.69	1.17	1.16	0.87	0.44	0.36	0.36	0.33	0.40	0.40
NMQ	0.28	0.21	1.10	0.73	1.46	0.59	0.68	0.70	0.30	0.45	0.23	0.31
MQ	1.32	1.36	2.65	3.14	2.91	2.57	2.27	2.07	2.25	1.29	1.53	1.57
HMQ	3.63	3.20	4.35	7.11	4.88	5.60	7.55	5.27	7.41	3.46	4.66	4.36
MHQ	10.4	8.44	16.1	12.9	16.6	19.9	22.4	28.6	20.3	13.2	11.9	14.7
HQ	26.3	23.3	32.6	32.6	39.4	40.8	97.6	111	57.5	49.4	41.5	75.6

Jahreswerte in m³/s (Q),l/s.km²(Mq), mm (h_A)	Berichtsjahr			Reihe: 2002 - 2006			Reihe: 1982 - 2007		
NQ	0.15	27.08.		.021	20.01.2002		.021	20.01.2002	
NQ_T	0.19	28.08.					.029	20.01.2002	
$MJNQ_T$							0.18		
NJMQ							1.24		2003
MQ,Mq,h_A	2.18	62.0	1956	2.10	59.9	1890	2.08	59.3	1869
HJMQ							2.93		1987
MJHQ							43.3		
HQ	41.4	06.09.		86.8	12.08.2002		111	02.08.1991	
NNQ seit 1982:	.021	20.01.2002		**HHQ seit** 1982:	111	02.08.1991			

Berichtsjahr(J) Überschreitungsdauer der Abflüsse in Tagen Reihe(R): 2002-2006												
m³/s	Tage(J)	Tage(R)	m³/s	Tage(J)	Tage(R)	m³/s	Tage(J)	Tage(R)	m³/s	Tage(J)	Tage(R)	
10000			500			20.0	6	2.4	1.00		199	185.0
8000			350			16.0	7	5.0	0.80		233	206.8
6000			250			12.0	8	8.6	0.60		268	244.4
4000			180			9.00	13	13.0	0.40		319	294.0
3000			140			7.00	18	19.6	0.30		349	328.4
2000			100			5.00	28	34.4	0.20		364	349.4
1600			80.0			3.50	47	52.8	0.10		365	362.2
1200			60.0			2.50	79	80.6	0.06			363.8
900			40.0		0.4	1.80	110	115.4	0.03			365.0
700			30.0	3	1.2	1.40	140	144.6	0.00			365.2

Im Nov,Dez durch Eis beeinflusst
Im Mrz,Apr,Mai,Jun,Jul,Aug,Okt,Nov,Dez n.erg.Wasserständen erm.

Abflüsse

Nr. 298 Ebensee
Traun

Mst.Nr. 205203 Art: Schreibpegel Einzugsgebiet: 1223.4 km²

Monat	I	II	III	IV	V	VI	VII	VIII	IX	X	XI	XII
Tag	Tägliche Abflüsse 2007 in m³/s											
1.	18.0	33.5	89.1	44.9	68.4	51.9	40.6	33.7	87.3	33.5	69.4	59.3
2.	24.6	32.2	103	47.1	65.0	68.0	37.2	27.6	82.5	33.7	54.8	66.9
3.	31.6	33.5	91.3	48.3	59.6	60.0	51.4	42.8	60.8	31.0	57.0	71.3
4.	26.3	33.0	78.3	46.1	63.6	49.0	103	47.0	119	31.5	89.0	75.5
5.	31.9	31.1	64.8	38.2	62.7	57.0	125	36.9	142	37.1	85.2	72.0
6.	31.2	32.1	61.9	37.8	72.6	53.7	162	30.2	341	53.1	69.6	73.4
7.	35.6	32.5	63.6	41.1	81.9	49.8	131	28.8	445	47.6	74.4	83.4
8.	37.2	31.4	66.3	45.4	81.2	43.2	101	27.7	430	35.1	109	105
9.	37.1	34.5	71.0	49.3	319	42.6	96.0	24.6	395	30.9	101	84.7
10.	50.6	33.6	59.5	55.0	261	41.3	176	25.8	322	30.4	84.4	70.4
11.	50.5	31.5	52.6	60.1	180	39.1	156	29.2	369	29.2	104	64.5
12.	56.6	35.9	47.5	68.1	147	44.1	135	85.3	345	27.8	136	66.4
13.	49.9	59.3	44.7	83.6	126	42.1	116	64.6	240	27.2	101	64.0
14.	43.4	55.4	46.3	94.0	106	57.1	89.8	51.1	181	23.1	78.1	56.2
15.	36.8	58.9	45.9	92.1	95.6	55.8	72.1	45.6	165	24.8	71.8	48.1
16.	32.1	56.8	45.4	87.3	103	54.1	61.1	41.0	144	26.3	61.9	43.5
17.	29.0	48.0	45.7	84.8	86.5	58.2	50.0	34.5	120	22.8	52.3	40.7
18.	27.4	41.9	44.3	79.3	108	48.0	46.3	52.6	119	26.7	45.3	38.9
19.	81.1	38.4	56.2	70.8	85.5	42.6	46.3	47.5	149	34.9	44.2	35.2
20.	157	34.7	53.6	67.5	68.6	39.8	45.6	70.9	119	43.8	45.9	34.1
21.	125	33.2	48.6	67.1	64.4	59.2	38.4	72.6	87.6	39.9	44.6	33.4
22.	98.8	32.5	42.7	67.1	62.2	85.7	34.0	54.8	67.6	37.1	62.9	36.5
23.	78.6	31.8	38.6	67.9	67.6	94.7	29.4	39.5	56.7	39.2	96.3	33.2
24.	64.0	31.6	39.1	71.4	64.6	71.6	30.5	35.7	52.3	41.0	98.8	28.5
25.	52.8	34.4	39.6	85.4	61.0	54.5	32.5	29.8	49.1	42.4	82.3	28.9
26.	44.6	36.4	46.1	84.0	63.2	77.8	31.4	28.5	44.8	54.9	82.9	28.1
27.	39.9	50.3	47.7	78.9	60.0	72.5	29.0	26.6	43.0	81.2	69.2	27.1
28.	36.5	90.1	39.0	75.5	51.5	67.5	27.7	25.6	40.3	77.9	54.6	26.2
29.	35.2		37.2	73.5	59.8	52.5	31.2	26.3	36.4	77.5	48.7	26.2
30.	36.4		36.5	71.9	65.5	43.0	46.5	93.4	33.9	75.2	51.9	26.3
31.	34.9		42.1		57.6		46.0	99.2		78.8		26.1
	Extremwerte in m³/s											
am	01.	22.	29.	05.	28.	11.	28.	29.	30.	17.	21.	31.
NQ	17.6	30.5	34.5	34.5	43.3	32.9	25.8	21.8	32.7	21.7	41.7	25.5
HQ	174	116	112	100	377	101	202	130	533	86.6	163	111
am	20.	28.	02.	14.	09.	23.	10.	30.	07.	27.	11.	08.
	Monatsmittel in m³/s(MQ),l/s.km²(Mq) bzw.Monatssummen in mm (h_A)											
MQ	49.5	40.3	54.5	66.1	94.2	55.9	71.5	44.5	163	41.8	74.2	50.8
Mq	40.5	32.9	44.5	54.0	77.0	45.7	58.5	36.4	133	34.2	60.7	41.5
h_A	108	80	119	140	206	118	157	97	345	91	157	108

Reihe: 2002-2006 **Mittlere Monatsmittel in m³/s (MQ),l/s.km²(Mq) bzw. -summen in mm (h_A)**

MQ	32.3	32.6	62.7	87.0	114	93.7	68.5	84.7	59.0	46.3	47.9	25.8
Mq	26.4	26.6	51.3	71.1	93.0	76.6	56.0	69.2	48.2	37.8	39.2	21.1
h_A	71	64	137	184	249	198	150	185	125	101	102	55

Reihe: 1951-2007 **Mittlere Monatsmittel mit Extremwerten in m³/s**

NQ	8.49	7.25	6.10	19.3	25.7	22.8	18.0	16.4	10.8	6.50	7.20	6.50
NQ_T	8.65	7.40	8.42	20.3	27.3	23.6	18.5	16.6	10.8	6.50	7.40	6.50
MNQ_T	16.1	18.2	23.3	42.2	66.1	59.9	39.7	30.1	23.9	19.3	20.3	17.7
NMQ	10.7	8.38	20.4	27.0	78.2	49.2	34.4	31.5	19.3	9.66	13.2	9.19
MQ	30.6	32.3	54.4	85.9	122	110	92.4	70.6	55.4	41.0	38.5	36.4
HMQ	78.9	68.4	125	143	203	247	202	150	163	104	120	106
MHQ	94.9	85.2	162	187	239	288	308	266	194	128	118	135
HQ	299	281	516	364	461	584	740	1028	533	756	753	751

Jahreswerte in m³/s (Q),l/s.km²(Mq), mm (h_A)

	Berichtsjahr			Reihe: 2002 - 2006			Reihe: 1951 - 2007		
NQ	17.6	01.01.		13.4	13.10.2005		6.10	06.03.1971	
NQ_T	18.0	01.01.					6.50	29.10.1951	
$MJNQ_T$							12.6		
NJMQ							41.5		1969
MQ,Mq,h_A	67.2	54.9	1731	63.1	51.6	1627	64.3	52.6	1658
HJMQ							87.7		1970
MJHQ							486		
HQ	533	07.09.		1028	12.08.2002		1028	12.08.2002	

NNQ seit 1951: 6.10 06.03.1971 **HHQ seit** 1951: 1028 12.08.2002

Berichtsjahr(J) Überschreitungsdauer der Abflüsse in Tagen Reihe(R): 2002-2006

m³/s	Tage(J)	Tage(R)	m³/s	Tage(J)	Tage(R)	m³/s	Tage(J)	Tage(R)	m³/s	Tage(J)	Tage(R)
10000			500		0.4	20.0	364	313.4	1.00		
8000			350	4	1.8	16.0	365	359.6	0.80		
6000			250	9	4.2	12.0		365.2	0.60		
4000			180	12	11.8	9.00			0.40		
3000			140	21	27.6	7.00			0.30		
2000			100	43	71.8	5.00			0.20		
1600			80.0	80	98.4	3.50			0.10		
1200			60.0	149	136.4	2.50			0.06		
900			40.0	254	197.2	1.80			0.03		
700		0.2	30.0	330	240.0	1.40			0.00		

siehe Tabelle Überleitungen u. Speicherungen d. Berichtsjahrs
durch Seeschleuse beeinflusst
Im Jän,Jul,Aug,Sep,Okt,Nov nach ergänzten Wasserständen erm.

Nr. 300 Ebensee (Unterlangbath)
Langbathbach

Mst.Nr. 205229 Art: Schreibpegel Einzugsgebiet: 40.0 km²

Monat	I	II	III	IV	V	VI	VII	VIII	IX	X	XI	XII
Tag	Tägliche Abflüsse 2007 in m³/s											
1.	0.61	0.49	2.04	1.23	0.34	0.44	0.37	0.42	0.73	0.44	1.62	1.90
2.	0.68	0.58	2.79	1.14	0.32	0.46	0.40	0.43	0.82	0.45	1.34	2.40
3.	0.72	0.82	2.61	0.93	0.33	0.74	0.44	0.48	0.73	0.43	1.07	2.69
4.	0.75	0.73	2.34	0.93	0.32	0.56	0.94	0.46	2.46	0.42	1.21	2.62
5.	1.03	0.67	1.79	0.87	0.28	0.53	0.94	0.43	2.51	0.48	1.19	2.13
6.	0.92	0.84	1.50	0.78	0.33	0.54	1.27	0.41	16.9	0.52	1.25	2.56
7.	0.88	0.92	1.21	0.68	0.33	0.51	0.92	0.41	19.7	0.48	1.50	3.02
8.	0.83	0.85	1.21	0.62	0.75	0.46	0.82	0.41	12.2	0.45	1.97	3.55
9.	0.78	1.16	1.31	0.60	14.7	0.44	1.02	0.38	9.17	0.43	1.84	2.74
10.	0.81	0.94	1.15	0.57	6.64	0.43	1.97	0.42	5.45	0.41	1.78	2.21
11.	0.83	0.84	0.93	0.56	3.09	0.43	1.75	0.41	9.52	0.38	4.16	1.95
12.	0.96	1.52	0.85	0.54	2.05	0.45	1.51	0.68	7.20	0.39	4.47	1.63
13.	0.82	2.14	0.86	0.51	1.59	0.47	1.37	0.58	4.20	0.40	2.82	1.50
14.	0.70	1.71	0.74	0.47	1.15	0.53	1.13	0.51	3.00	0.38	2.28	1.34
15.	0.64	1.79	0.67	0.48	0.98	0.49	0.90	0.48	2.40	0.38	1.85	1.17
16.	0.60	1.66	0.63	0.45	1.14	0.48	0.81	0.46	1.75	0.36	1.47	1.04
17.	0.64	1.39	0.56	0.43	1.05	0.53	0.75	0.48	1.37	0.35	1.24	0.99
18.	0.63	1.16	0.49	0.43	1.89	0.46	0.69	0.56	1.72	0.38	1.16	0.89
19.	5.21	0.93	0.66	0.43	1.38	0.46	0.68	0.56	1.91	0.49	1.01	0.77
20.	2.54	0.85	0.74	0.45	1.07	0.40	0.61	0.73	1.51	0.59	1.00	0.78
21.	1.64	0.74	0.73	0.45	0.83	0.46	0.58	0.68	1.28	0.59	1.06	0.74
22.	1.40	0.66	0.67	0.46	0.72	0.44	0.52	0.57	1.16	0.60	1.69	0.67
23.	1.17	0.56	0.69	0.40	0.71	0.41	0.52	0.52	0.96	0.63	3.61	0.69
24.	1.03	0.52	0.74	0.38	0.69	0.39	0.49	0.50	0.83	0.80	2.73	0.64
25.	0.83	0.54	0.88	0.42	0.61	0.42	0.50	0.49	0.75	1.02	2.33	0.63
26.	0.68	0.56	1.31	0.39	0.57	0.47	0.49	0.50	0.66	1.62	2.42	0.63
27.	0.66	0.83	1.41	0.41	0.56	0.52	0.47	0.50	0.60	2.66	1.84	0.57
28.	0.62	2.82	1.35	0.37	0.51	0.48	0.45	0.46	0.56	2.18	1.55	0.52
29.	0.61		1.30	0.37	0.49	0.45	0.44	0.45	0.52	2.03	1.43	0.53
30.	0.58		1.16	0.34	0.49	0.39	0.52	0.70	0.47	1.86	1.46	0.51
31.	0.53		1.21		0.46		0.48	0.69		1.85		0.56
	Extremwerte in m³/s											
am	31.	01.	20.	19.	02.	09.	30.	24.	30.	21.	20.	30.
NQ	0.48	0.47	0.42	0.14	0.19	0.20	0.28	0.20	0.45	0.24	0.94	0.48
HQ	14.0	3.86	3.43	1.28	20.6	1.30	2.34	1.53	28.6	3.70	8.14	3.88
am	19.	28.	03.	01.	09.	13.	10.	24.	07.	27.	11.	08.
	Monatsmittel in m³/s(MQ),l/s.km²(Mq) bzw.Monatssummen in mm (h_A)											
MQ	1.01	1.04	1.18	0.57	1.49	0.47	0.80	0.51	3.77	0.79	1.88	1.44
Mq	25.3	26.1	29.5	14.3	37.4	11.9	20.0	12.7	94.2	19.7	46.9	35.9
h_A	68	63	79	37	100	31	53	34	244	53	122	93

Reihe: 2002-2006 **Mittlere Monatsmittel in m³/s (MQ),l/s.km²(Mq) bzw. -summen in mm (h_A)**

MQ	1.13	0.99	2.04	1.57	1.10	1.21	1.14	1.92	1.13	0.98	1.07	0.72
Mq	28.2	24.7	50.9	39.1	27.5	30.2	28.5	47.9	28.2	24.5	26.8	18.0
h_A	76	60	136	101	74	78	76	128	73	66	69	47

Reihe: 1976-2007 **Mittlere Monatsmittel mit Extremwerten in m³/s**

NQ	0.14	0.10	0.17	0.14	0.14	0.09	0.12	0.14	0.07	0.08	0.07	0.11
NQ_T	0.19	0.21	0.22	0.34	0.28	0.22	0.19	0.18	0.18	0.15	0.19	0.20
MNQ_T	0.39	0.42	0.49	0.74	0.56	0.47	0.42	0.41	0.41	0.36	0.38	0.43
NMQ	0.26	0.24	0.46	0.57	0.54	0.45	0.45	0.36	0.27	0.23	0.25	0.32
MQ	1.03	1.05	1.64	1.49	1.20	1.22	1.28	1.21	1.26	0.84	1.00	1.16
HMQ	2.35	2.77	2.96	3.13	2.22	2.34	4.16	3.55	3.77	2.17	3.26	3.36
MHQ	5.75	5.54	9.05	5.32	4.93	7.39	9.28	11.8	8.49	4.55	5.13	7.08
HQ	14.0	18.0	25.2	21.9	20.6	28.0	34.2	73.8	30.3	35.9	25.5	48.7

Jahreswerte in m³/s (Q),l/s.km²(Mq), mm (h_A)

	Berichtsjahr			Reihe: 2002 - 2006			Reihe: 1976 - 2007		
NQ	0.14	19.04.		0.10	11.02.2006		0.07	24.11.1983	
NQ_T	0.28	05.05.					0.15	26.10.1979	
$MJNQ_T$							0.25		
NJMQ							0.82		2003
MQ,Mq,h_A	1.24	31.1	980	1.24	31.0	978	1.20	29.9	944
HJMQ							1.67		2002
MJHQ							23.5		
HQ	28.6	07.09.		57.6	12.08.2002		73.8	02.08.1991	

NNQ seit 1976: 0.07 24.11.1983 **HHQ seit** 1976: 73.8 02.08.1991

Berichtsjahr(J) Überschreitungsdauer der Abflüsse in Tagen Reihe(R): 2002-2006

m³/s	Tage(J)	Tage(R)	m³/s	Tage(J)	Tage(R)	m³/s	Tage(J)	Tage(R)	m³/s	Tage(J)	Tage(R)
10000			500		0.4	20.0		0.4	1.00	124	123.8
8000			350		1.6	16.0	2	1.6	0.80	162	164.6
6000			250		2.2	12.0	4	2.2	0.60	223	235.0
4000			180		4.2	9.00	6	4.2	0.40	342	314.6
3000			140		5.4	7.00	7	5.4	0.30	364	352.6
2000			100		9.4	5.00	10	9.4	0.20	365	364.8
1600			80.0		19.6	3.50	15	19.6	0.10		365.2
1200			60.0		34.2	2.50	30	34.2	0.06		
900			40.0		58.6	1.80	55	58.6	0.03		
700			30.0		83.4	1.40	81	83.4	0.00		

Extremwerte beeinflusst
Im Jän,Jun,Aug,Okt nach ergänzten Wasserständen ermittelt

Nr. 304 Roitham
Traun

Mst.Nr. 205252 Art: Schreibpegel Einzugsgebiet: 1458.4 km²

Monat	I	II	III	IV	V	VI	VII	VIII	IX	X	XI	XII
Tag	Tägliche Abflüsse 2007 in m³/s											
1.	19.7	39.5	83.9	50.4	69.3	51.9	42.5	35.1	100	33.2	81.8	61.9
2.	26.5	35.0	113	54.5	69.6	71.2	38.2	29.0	83.7	35.9	65.7	69.0
3.	37.9	31.3	105	54.7	72.6	70.1	56.0	49.7	94.4	31.1	56.0	77.6
4.	27.3	33.0	85.7	52.2	72.4	45.0	101	47.2	131	32.4	80.2	78.7
5.	34.1	35.0	69.4	42.9	70.0	55.0	132	33.7	206	41.8	91.2	79.1
6.	35.2	41.7	63.2	39.6	72.1	59.8	156	31.6	299	56.9	78.5	78.9
7.	36.7	41.9	62.1	42.8	72.8	43.4	151	32.7	439	48.6	78.3	80.3
8.	43.4	36.9	68.8	48.3	76.5	41.1	144	29.9	487	39.1	112	100
9.	39.6	40.8	70.5	51.2	303	43.6	113	27.5	497	30.3	121	81.2
10.	59.3	32.9	63.2	56.1	358	49.3	164	26.8	453	29.5	102	77.2
11.	59.5	29.5	54.3	59.3	247	40.5	148	29.8	422	29.5	115	78.1
12.	65.1	47.3	47.6	68.7	167	44.4	151	66.6	428	27.1	169	78.3
13.	58.0	69.5	45.2	76.7	152	45.4	124	73.9	372	27.9	97.3	78.7
14.	47.6	70.4	46.4	83.7	151	56.2	83.4	72.0	257	23.2	76.9	76.9
15.	43.6	65.8	45.0	84.2	114	56.0	72.0	58.2	168	20.7	82.9	57.2
16.	38.8	69.6	44.7	84.3	119	53.5	73.5	44.6	153	28.9	77.3	45.2
17.	33.4	52.4	45.5	84.4	78.8	60.6	70.5	39.2	152	22.7	72.2	40.3
18.	30.2	42.0	42.5	77.4	97.0	48.5	50.0	59.3	141	25.1	53.4	39.0
19.	72.1	40.1	59.2	72.8	97.1	42.4	42.1	48.3	153	34.6	43.9	37.2
20.	153	35.7	56.7	72.5	80.2	39.2	59.1	72.5	138	49.5	45.6	33.1
21.	146	30.8	55.5	70.8	75.2	53.7	40.3	76.0	93.2	57.0	46.0	32.2
22.	111	29.8	40.5	66.0	74.9	71.4	35.9	76.1	75.0	39.4	59.9	34.6
23.	75.7	31.8	37.5	68.8	74.8	75.1	31.8	52.8	73.9	46.1	85.1	34.5
24.	69.7	29.2	44.6	72.8	74.8	77.7	35.1	34.8	73.9	45.4	101	27.5
25.	69.3	32.4	38.6	73.1	73.5	71.5	34.1	33.8	58.1	44.5	76.4	26.8
26.	60.5	37.7	42.9	73.9	65.1	103	33.0	31.5	48.1	57.3	82.9	27.3
27.	40.2	59.2	51.8	76.0	59.6	77.1	30.7	29.5	47.4	72.8	83.1	26.6
28.	38.6	71.9	42.8	76.5	53.7	70.7	27.6	26.4	44.5	74.3	73.4	23.8
29.	39.6		41.8	73.6	63.8	62.1	32.4	30.2	37.6	76.6	70.2	23.6
30.	43.3		41.3	69.3	68.7	47.2	48.2	70.8	34.1	80.6	64.7	25.6
31.	41.1		47.4		59.0		50.4	99.4		85.1		26.5
	Extremwerte in m³/s											
am	02.	24.	26.	05.	28.	15.	28.	28.	29.	03.	20.	30.
NQ	17.1	26.2	24.3	37.2	40.0	25.9	24.6	15.7	31.9	9.94	29.0	13.3
HQ	166	79.1	122	86.0	367	158	201	104	531	89.3	207	109
am	20.	13.	02.	17.	10.	26.	10.	31.	09.	31.	12.	08.
	Monatsmittel in m³/s(MQ),l/s.km²(Mq) bzw.Monatssummen in mm (h_A)											
MQ	54.7	43.3	56.7	65.9	106	57.5	76.5	47.4	192	43.5	81.4	53.5
Mq	37.5	29.7	38.8	45.2	72.6	39.5	52.4	32.5	132	29.8	55.8	36.7
h_A	101	72	104	117	194	102	140	87	341	80	145	95

Reihe: 2002-2006	Mittlere Monatsmittel in m³/s (MQ),l/s.km²(Mq) bzw. -summen in mm (h_A)											
MQ	41.5	42.5	74.0	100	127	107	80.8	100	68.8	54.2	56.3	30.3
Mq	28.4	29.2	50.8	68.6	87.4	73.1	55.4	68.7	47.2	37.2	38.6	20.8
h_A	76	71	136	178	234	189	148	184	122	100	100	54
Reihe: 1951-2007	Mittlere Monatsmittel mit Extremwerten in m³/s											
NQ	5.57	7.86	7.32	17.2	24.1	19.0	10.4	5.71	6.18	8.98	3.74	4.90
NQ_T	7.18	8.50	9.20	25.1	32.5	25.1	19.5	15.0	17.3	11.0	11.1	7.18
MNQ_T	19.9	22.5	29.5	48.6	73.9	67.6	44.4	34.5	28.7	23.8	23.7	21.1
NMQ	13.4	15.9	24.0	33.4	73.6	51.9	40.5	36.7	25.4	16.3	13.6	9.33
MQ	37.1	40.0	64.0	95.1	134	121	103	79.6	63.3	48.0	44.6	43.2
HMQ	91.5	81.8	134	179	231	258	217	175	192	121	130	113
MHQ	104	102	169	190	234	273	280	243	191	135	120	140
HQ	314	288	502	400	377	494	750	785	531	450	460	490

Jahreswerte in m³/s (Q),l/s.km²(Mq), mm (h_A)	Berichtsjahr			Reihe: 2002 - 2006			Reihe: 1951 - 2007		
NQ	9.94	03.10.		5.57	04.01.2006		3.74	08.11.1974	
NQ_T	19.7	01.01.					7.18	30.12.1953	
$MJNQ_T$							15.3		
NJMQ							46.6		1971
MQ,Mq,h_A	73.1	50.2	1582	73.8	50.6	1595	72.9	50.0	1576
HJMQ							99.5		1970
MJHQ							399		
HQ	531	09.09.		698	13.08.2002		785	14.08.1959	
NNQ seit 1951:	3.74	08.11.1974		HHQ seit 1951:	785	14.08.1959			

Berichtsjahr(J) Überschreitungsdauer der Abflüsse in Tagen Reihe(R): 2002-2006											
m³/s	Tage(J)	Tage(R)	m³/s	Tage(J)	Tage(R)	m³/s	Tage(J)	Tage(R)	m³/s	Tage(J)	Tage(R)
10000			500		0.4	20.0	364	343.8	1.00		
8000			350	8	3.0	16.0	365	362.8	0.80		
6000			250	11	7.4	12.0		365.2	0.60		
4000			180	13	16.2	9.00			0.40		
3000			140	30	45.6	7.00			0.30		
2000			100	49	86.0	5.00			0.20		
1600			80.0	75	111.4	3.50			0.10		
1200			60.0	171	172.2	2.50			0.06		
900			40.0	275	225.4	1.80			0.03		
700			30.0	334	274.2	1.40			0.00		

siehe Tabelle Überleitungen u. Speicherungen d. Berichtsjahrs durch Kraftwerksbetrieb beeinflusst

Nr. 306 Mondsee (Armaturenwerk)
Zeller Ache

Mst.Nr. 205278 Art: Schreibpegel Einzugsgebiet: 37.0 km²

Monat	I	II	III	IV	V	VI	VII	VIII	IX	X	XI	XII
Tag	Tägliche Abflüsse 2007 in m³/s											
1.	0.40	0.89	2.50	0.89	0.19	1.05	0.49	0.74	0.76	1.01	0.85	2.54
2.	0.46	0.76	4.54	0.92	0.18	1.11	0.40	0.75	0.71	0.96	0.80	2.40
3.	0.67	1.10	3.38	0.84	0.17	1.05	0.62	0.85	0.82	0.89	0.75	2.61
4.	0.64	0.76	2.82	0.79	0.16	1.01	1.56	0.78	1.91	0.94	0.76	3.05
5.	0.65	0.65	2.45	0.69	0.16	0.88	1.15	0.74	2.33	1.00	0.76	3.02
6.	0.68	1.52	2.12	0.63	0.23	0.81	1.38	0.65	7.34	0.93	1.33	2.76
7.	0.70	1.16	1.88	0.57	0.21	0.80	0.99	0.59	5.80	0.91	2.28	2.78
8.	0.63	0.96	1.85	0.54	0.33	0.75	0.89	0.58	5.35	0.84	1.90	3.58
9.	0.89	1.34	1.87	0.50	3.54	0.73	1.80	0.56	5.37	0.79	1.54	2.97
10.	0.73	1.08	1.83	0.47	1.87	0.71	2.99	0.54	4.17	0.74	2.25	2.68
11.	0.65	0.94	1.75	0.47	1.21	0.68	2.42	0.55	5.53	0.71	4.41	2.97
12.	0.64	3.02	1.62	0.44	1.07	0.69	2.36	0.63	4.40	0.70	3.97	3.15
13.	0.57	2.45	1.39	0.45	0.97	0.65	2.30	0.57	3.44	0.72	3.22	3.00
14.	0.53	1.76	1.15	0.40	0.93	0.64	1.97	0.55	2.80	0.66	3.08	2.64
15.	0.53	2.92	1.10	0.37	1.01	0.68	1.74	0.55	2.65	0.62	2.92	2.38
16.	0.54	1.83	0.98	0.36	1.22	0.68	1.50	0.51	2.34	0.57	2.55	2.09
17.	0.48	1.56	0.95	0.35	1.30	0.63	1.37	0.51	2.06	0.52	2.14	1.88
18.	0.41	1.36	0.91	0.35	1.38	0.60	1.38	0.50	2.39	0.57	1.95	1.73
19.	0.89	1.26	1.29	0.33	1.06	0.54	1.31	1.25	2.27	1.00	1.78	1.62
20.	1.08	1.21	1.12	0.31	1.03	0.53	1.18	1.13	1.95	1.05	1.73	1.51
21.	0.74	1.44	1.10	0.29	0.91	0.61	1.10	0.83	1.78	1.07	1.63	1.38
22.	0.69	1.38	1.05	0.26	0.84	0.59	1.10	0.70	1.63	1.02	1.57	1.30
23.	0.76	1.12	1.13	0.25	0.82	0.54	1.00	0.67	1.53	1.11	1.85	1.37
24.	0.67	1.10	1.30	0.27	0.76	0.49	1.01	0.59	1.46	1.22	1.84	1.35
25.	0.59	1.02	1.74	0.26	0.72	0.54	1.00	0.60	1.37	1.11	2.42	1.27
26.	0.54	1.38	1.60	0.25	0.74	1.03	0.93	0.59	1.30	1.02	2.58	1.24
27.	0.56	2.91	1.34	0.25	0.70	0.65	0.86	0.55	1.28	0.97	2.12	1.05
28.	0.53	4.16	1.15	0.25	0.66	0.59	0.79	0.53	1.17	0.95	1.98	1.03
29.	0.59		1.09	0.24	1.83	0.54	0.74	0.59	1.11	0.89	1.81	1.01
30.	0.71		1.03	0.20	2.14	0.57	0.96	0.79	1.06	0.86	2.34	1.02
31.	0.65		1.00		1.19		0.78	0.67		0.85		0.99
	Extremwerte in m³/s											
am	19.	01.	15.	30.	04.	14.	02.	14.	03.	18.	05.	31.
NQ	0.24	0.58	0.60	0.18	0.15	0.26	0.35	0.44	0.62	0.47	0.67	0.96
HQ	1.94	7.73	7.11	1.06	5.13	1.63	4.70	5.36	10.3	1.46	8.27	4.18
am	20.	12.	02.	02.	09.	26.	09.	19.	06.	19.	11.	08.
	Monatsmittel in m³/s(MQ),l/s.km²(Mq) bzw.Monatssummen in mm (h_A)											
MQ	0.64	1.54	1.65	0.44	0.95	0.71	1.29	0.67	2.60	0.88	2.04	2.08
Mq	17.3	41.6	44.5	11.9	25.7	19.2	35.0	18.0	70.4	23.7	55.1	56.1
h_A	46	101	119	31	69	50	94	48	182	63	143	145

Reihe: 2002-2006	Mittlere Monatsmittel in m³/s (MQ),l/s.km²(Mq) bzw. -summen in mm (h_A)											
MQ	1.48	1.45	2.04	1.57	0.98	1.07	0.75	1.41	0.90	0.98	1.12	0.85
Mq	39.9	39.3	55.2	42.5	26.4	28.9	20.3	38.2	24.4	26.5	30.2	22.8
h_A	107	95	148	110	71	75	54	102	63	71	78	59
Reihe: 1961-2007	Mittlere Monatsmittel mit Extremwerten in m³/s											
NQ	0.16	0.15	0.11	0.19	0.20	0.15	0.08	0.06	0.08	0.08	0.05	0.08
NQ_T	0.18	0.20	0.20	0.22	0.27	0.17	0.12	0.06	0.11	0.08	0.09	0.15
MNQ_T	0.69	0.72	0.82	1.01	0.69	0.56	0.56	0.53	0.45	0.43	0.52	0.66
NMQ	0.26	0.36	0.30	0.41	0.48	0.26	0.19	0.14	0.28	0.17	0.28	0.39
MQ	1.33	1.46	1.74	1.71	1.30	1.21	1.17	1.17	0.93	0.87	1.06	1.42
HMQ	2.84	3.27	3.78	3.77	3.27	3.08	3.69	3.46	2.50	2.20	2.64	5.18
MHQ	3.84	4.54	5.53	4.10	3.66	4.10	4.50	4.70	3.65	2.93	3.74	5.10
HQ	9.40	18.6	15.1	12.0	9.09	11.0	17.0	17.1	12.3	10.6	11.0	15.5

Jahreswerte in m³/s (Q),l/s.km²(Mq), mm (h_A)	Berichtsjahr			Reihe: 2002 - 2006			Reihe: 1961 - 2007		
NQ	0.15	04.05.		0.06	29.08.2003		0.05	17.11.1984	
NQ_T	0.16	05.05.					0.06	28.08.2003	
$MJNQ_T$							0.24		
NJMQ							0.76		2003
MQ,Mq,h_A	1.29	34.8	1096	1.20	32.5	1026	1.31	35.3	1114
HJMQ							1.98		1970
MJHQ							9.89		
HQ	10.3	06.09.		17.1	12.08.2002		18.6	21.02.1999	
NNQ seit 1961:	0.05	17.11.1984		HHQ seit 1961:	18.6	21.02.1999			

Berichtsjahr(J) Überschreitungsdauer der Abflüsse in Tagen Reihe(R): 2002-2006											
m³/s	Tage(J)	Tage(R)	m³/s	Tage(J)	Tage(R)	m³/s	Tage(J)	Tage(R)	m³/s	Tage(J)	Tage(R)
10000			500			20.0			1.00	183	160.8
8000			350			16.0			0.80	224	217.4
6000			250			12.0		0.2	0.60	290	275.6
4000			180			9.00		0.6	0.40	341	317.8
3000			140			7.00	1	2.0	0.30	348	336.2
2000			100			5.00	5	5.8	0.20	360	351.8
1600			80.0			3.50	13	14.2	0.10	365	364.4
1200			60.0			2.50	40	32.2	0.06		365.2
900			40.0			1.80	79	62.2	0.03		
700			30.0			1.40	102	98.0	0.00		

Abflüsse

Nr. 309 Hof bei Salzburg
Fuschler (Griesler) Ache

Mst.Nr. 203661 Art: Schreibpegel Einzugsgebiet: 34.9 km²

Tägliche Abflüsse 2007 in m³/s

Tag	I	II	III	IV	V	VI	VII	VIII	IX	X	XI	XII
1.	0.55	0.72	1.83	1.05	0.49	1.10	0.65	0.69	0.64	1.12	0.97	1.78
2.	0.50	0.71	2.28	0.99	0.47	1.11	0.65	0.68	0.59	1.10	0.92	1.83
3.	0.53	0.77	2.21	0.95	0.46	1.03	0.69	0.69	0.83	1.07	0.94	1.85
4.	0.58	0.73	2.19	0.93	0.46	0.98	0.93	0.67	1.26	1.09	0.96	1.89
5.	0.67	0.71	2.06	0.90	0.47	0.92	0.84	0.63	1.51	1.00	0.95	1.95
6.	0.67	0.82	2.00	0.84	0.50	0.91	0.94	0.58	3.79	0.93	0.98	2.14
7.	0.66	0.83	1.87	0.83	0.50	0.89	0.85	0.60	5.19	0.89	1.17	2.26
8.	0.66	0.81	1.86	0.82	0.61	0.83	0.85	0.59	5.25	0.82	1.36	2.47
9.	0.71	0.93	1.76	0.80	2.07	0.80	1.13	0.56	5.37	0.78	1.36	2.35
10.	0.72	0.90	1.69	0.77	1.61	0.79	1.48	0.56	4.76	0.76	1.44	2.22
11.	0.71	0.88	1.64	0.75	1.46	0.78	1.41	0.45	5.62	0.75	1.99	2.04
12.	0.70	1.14	1.53	0.73	1.43	0.79	1.43	0.56	5.00	0.74	2.20	2.04
13.	0.70	1.30	1.32	0.71	1.36	0.80	1.34	0.60	4.30	0.74	2.14	2.00
14.	0.70	1.34	1.21	0.69	1.32	0.82	1.24	0.56	3.78	0.73	2.11	1.91
15.	0.69	1.58	1.17	0.65	1.36	0.76	1.16	0.56	3.49	0.72	2.04	1.78
16.	0.68	1.56	1.16	0.62	1.45	0.77	1.14	0.55	3.11	0.67	1.95	1.65
17.	0.67	1.53	1.17	0.59	1.46	0.75	1.06	0.54	2.74	0.71	1.81	1.54
18.	0.64	1.49	1.14	0.61	1.45	0.74	1.02	0.54	3.17	0.73	1.70	1.47
19.	0.66	1.44	1.24	0.59	1.35	0.72	1.00	0.71	2.86	0.78	1.59	1.37
20.	0.79	1.32	1.23	0.56	1.25	0.73	0.93	0.76	2.63	0.80	1.49	1.29
21.	0.76	1.24	1.22	0.55	1.13	0.74	0.88	0.72	2.37	0.82	1.44	1.25
22.	0.74	1.21	1.19	0.58	1.08	0.70	0.84	0.57	2.24	0.83	1.36	1.16
23.	0.73	1.17	1.13	0.57	1.08	0.68	0.81	0.50	2.06	0.85	1.46	1.13
24.	0.71	1.11	1.12	0.56	1.03	0.66	0.78	0.51	1.92	0.87	1.53	1.10
25.	0.73	1.13	1.17	0.55	1.00	0.66	0.78	0.52	1.80	0.89	1.60	1.06
26.	0.72	1.25	1.19	0.53	0.99	0.75	0.73	0.53	1.66	0.93	1.68	0.99
27.	0.69	1.46	1.16	0.53	0.96	0.68	0.71	0.50	1.57	0.98	1.64	0.92
28.	0.68	2.09	1.13	0.53	0.94	0.68	0.71	0.49	1.39	0.98	1.59	0.95
29.	0.69		1.13	0.51	1.21	0.68	0.69	0.51	1.20	0.97	1.54	0.88
30.	0.71		1.10	0.51	1.32	0.66	0.74	0.59	1.15	0.97	1.60	0.79
31.	0.71		1.08		1.09		0.71	0.57		0.97		0.75

Extremwerte in m³/s

	I	II	III	IV	V	VI	VII	VIII	IX	X	XI	XII
am	19.	01.	13.	29.	03.	24.	01.	06.	03.	18.	02.	29.
NQ	0.45	0.68	0.96	0.48	0.45	0.62	0.59	0.40	0.51	0.54	0.89	0.75
HQ	0.85	2.41	2.60	1.06	2.86	1.38	1.89	1.58	6.15	1.22	2.69	2.73
am	20.	28.	02.	01.	09.	01.	10.	19.	07.	01.	11.	07.

Monatsmittel in m³/s(MQ),l/s.km²(Mq) bzw.Monatssummen in mm (h_A)

	I	II	III	IV	V	VI	VII	VIII	IX	X	XI	XII
MQ	0.68	1.15	1.46	0.69	1.08	0.80	0.94	0.58	2.78	0.87	1.52	1.58
Mq	19.4	32.9	41.7	19.9	30.8	22.8	26.9	16.7	79.5	24.9	43.5	45.1
h_A	52	80	112	51	83	59	72	45	206	67	113	117

Reihe: 2002-2006 **Mittlere Monatsmittel in m³/s (MQ),l/s.km²(Mq) bzw. -summen in mm (h_A)**

	I	II	III	IV	V	VI	VII	VIII	IX	X	XI	XII
MQ	1.06	1.13	1.61	1.72	1.13	1.12	0.96	1.44	0.90	0.95	0.99	0.69
Mq	30.4	32.4	46.0	49.3	32.3	32.2	27.6	41.3	25.9	27.3	28.4	19.9
h_A	81	78	123	128	87	83	74	111	67	73	74	52

Reihe: 1966-2007 **Mittlere Monatsmittel mit Extremwerten in m³/s**

	I	II	III	IV	V	VI	VII	VIII	IX	X	XI	XII
NQ	0.26	0.25	0.18	0.22	0.27	0.13	0.09	0.22	0.15	0.17	0.20	0.19
NQ_T	0.27	0.25	0.18	0.27	0.33	0.21	0.31	0.22	0.17	0.17	0.21	0.27
MNQ_T	0.61	0.66	0.75	1.01	0.69	0.65	0.66	0.63	0.54	0.46	0.49	0.58
NMQ	0.39	0.30	0.23	0.51	0.61	0.43	0.34	0.29	0.24	0.31	0.30	0.36
MQ	1.05	1.16	1.41	1.60	1.13	1.09	1.21	1.19	0.99	0.75	0.82	1.11
HMQ	2.31	2.82	3.07	4.09	2.52	2.19	3.01	3.31	2.78	1.78	2.18	4.21
MHQ	2.13	2.34	3.32	2.84	2.33	3.14	3.70	3.05	2.35	1.55	1.68	2.52
HQ	6.06	7.75	12.1	8.41	6.20	12.0	12.1	12.2	6.15	5.14	6.85	10.0

Jahreswerte in m³/s (Q),l/s.km²(Mq), mm (h_A)

	Berichtsjahr			Reihe: 2002 - 2006			Reihe: 1966 - 2007		
NQ	0.40	06.08.		0.22	27.08.2003		0.09	10.07.1981	
NQ_T	0.45	11.08.					0.17	06.10.1972	
$MJNQ_T$							0.32		
NJMQ							0.70		2003
MQ,Mq,h_A	1.17	33.6	1060	1.13	32.4	1021	1.12	32.2	1016
HJMQ							1.70		1970
MJHQ							6.50		
HQ	6.15	07.09.		12.2	12.08.2002		12.2	12.08.2002	

NNQ seit 1964: 0.09 10.07.1981 **HHQ seit** 1964: 12.2 12.08.2002

Berichtsjahr(J) Überschreitungsdauer der Abflüsse in Tagen Reihe(R): 2002-2006

m³/s	Tage(J)	Tage(R)	m³/s	Tage(J)	Tage(R)	m³/s	Tage(J)	Tage(R)	m³/s	Tage(J)	Tage(R)
10000			500			20.0			1.00	164	158.4
8000			350			16.0			0.80	224	209.8
6000			250			12.0			0.60	319	283.8
4000			180			9.00		0.4	0.40	365	344.6
3000			140			7.00		1.0	0.30		360.4
2000			100			5.00	5	3.0	0.20		365.2
1600			80.0			3.50	9	6.6	0.10		
1200			60.0			2.50	15	23.2	0.06		
900			40.0			1.80	50	47.4	0.03		
700			30.0			1.40	90	89.2	0.00		

durch Wehrbetrieb beeinflusst
Im Jän,Feb,Mai,Jun,Aug,Sep,Okt nach erg.Wasserständen erm.

Nr. 310 St. Lorenz
Griesler Ache

Mst.Nr. 205294 Art: Schreibpegel Einzugsgebiet: 109.0 km²

Tägliche Abflüsse 2007 in m³/s

Tag	I	II	III	IV	V	VI	VII	VIII	IX	X	XI	XII
1.	1.63	2.07	5.46	2.44	1.13	2.69	1.40	1.83	2.49	2.75	2.69	8.11
2.	1.72	2.10	10.5	2.24	1.10	3.27	1.48	1.93	2.29	2.67	2.51	7.39
3.	1.78	3.33	7.03	2.10	1.09	2.52	2.19	2.67	2.29	2.57	2.43	7.22
4.	1.98	2.49	5.21	2.03	1.07	2.17	7.76	2.02	7.54	2.58	2.70	6.85
5.	3.44	2.16	4.31	1.94	1.07	2.00	3.82	1.79	10.8	2.66	2.71	7.58
6.	2.82	3.99	3.91	1.86	1.80	1.89	3.81	1.62	41.1	2.54	3.68	8.65
7.	2.63	3.18	3.52	1.80	1.63	1.79	2.66	1.60	31.6	2.35	6.20	8.70
8.	2.31	2.66	4.50	1.79	1.72	1.67	2.16	1.55	21.4	2.16	6.60	11.5
9.	3.14	4.09	4.38	1.74	25.1	1.58	6.79	1.55	19.8	2.09	4.92	7.59
10.	3.02	2.85	3.93	1.68	7.81	1.57	11.7	1.60	10.1	2.04	5.81	6.19
11.	2.41	2.44	3.80	1.60	3.56	1.56	7.46	1.55	22.3	1.99	17.0	6.96
12.	2.26	7.22	3.30	1.54	2.92	1.79	6.03	3.32	13.3	1.95	14.6	7.70
13.	2.09	6.35	2.88	1.53	2.54	1.97	4.80	2.01	9.21	2.10	7.68	6.78
14.	1.95	4.28	2.54	1.49	2.33	1.93	3.75	1.71	7.62	2.04	6.40	5.93
15.	1.82	7.30	2.40	1.44	2.68	1.77	3.26	1.58	7.28	1.89	5.76	5.27
16.	1.84	4.67	2.28	1.39	4.23	2.13	2.95	1.48	6.16	1.75	5.30	4.84
17.	1.76	3.67	2.24	1.35	4.18	1.64	2.74	1.66	5.44	1.74	4.87	4.52
18.	1.67	3.23	2.17	1.40	4.55	1.47	2.56	1.63	11.1	1.89	4.61	4.20
19.	2.68	2.93	3.03	1.38	2.88	1.42	2.51	9.80	8.47	2.98	4.38	3.88
20.	3.33	2.70	2.85	1.33	2.46	1.46	2.34	7.10	6.03	3.39	4.26	3.71
21.	2.31	2.50	2.85	1.30	2.13	2.41	2.28	3.75	5.22	3.40	4.16	3.50
22.	2.10	2.37	2.74	1.34	2.00	1.67	2.19	2.44	4.79	3.19	4.66	3.34
23.	1.97	2.27	2.87	1.32	1.99	1.64	2.11	1.89	4.38	3.27	6.23	3.21
24.	1.82	2.19	3.20	1.32	1.89	1.48	2.26	1.75	4.08	3.89	6.14	3.13
25.	1.69	2.15	4.44	1.32	2.02	1.63	2.31	1.68	4.22	4.47	6.57	3.00
26.	1.62	2.63	5.19	1.27	2.29	4.43	2.02	1.61	3.93	5.12	6.63	2.86
27.	1.55	5.12	4.31	1.20	1.86	1.97	1.91	1.56	3.78	4.60	5.29	2.62
28.	1.56	12.8	3.55	1.17	1.78	1.69	1.88	1.47	3.47	3.81	4.74	2.57
29.	1.68		3.05	1.14	6.72	1.49	1.84	1.71	3.09	3.31	4.30	2.60
30.	1.96		2.82	1.15	8.50	1.53	2.73	2.89	2.88	2.99	5.37	2.49
31.	1.87		2.65		3.18		2.01	2.13		2.92		2.39

Extremwerte in m³/s

	I	II	III	IV	V	VI	VII	VIII	IX	X	XI	XII
am	19.	01.	18.	28.	05.	19.	01.	16.	03.	18.	03.	31.
NQ	1.27	1.79	1.98	1.12	0.94	1.24	1.29	1.24	1.83	1.45	2.31	2.19
HQ	4.79	22.1	15.6	2.66	34.3	7.55	19.9	53.5	57.7	5.61	33.2	14.9
am	19.	28.	02.	01.	09.	26.	09.	19.	07.	26.	11.	08.

Monatsmittel in m³/s(MQ),l/s.km²(Mq) bzw.Monatssummen in mm (h_A)

	I	II	III	IV	V	VI	VII	VIII	IX	X	XI	XII
MQ	2.14	3.78	3.80	1.55	3.55	1.94	3.41	2.35	9.54	2.81	5.64	5.33
Mq	19.7	34.7	34.9	14.2	32.6	17.8	31.3	21.6	87.5	25.8	51.7	48.9
h_A	53	84	93	37	87	46	84	58	227	69	134	127

Reihe: 2002-2006 **Mittlere Monatsmittel in m³/s (MQ),l/s.km²(Mq) bzw. -summen in mm (h_A)**

	I	II	III	IV	V	VI	VII	VIII	IX	X	XI	XII
MQ	3.73	3.65	6.23	5.21	3.81	3.53	2.98	5.21	3.19	2.95	3.39	2.32
Mq	34.2	33.5	57.1	47.8	35.0	32.4	27.3	47.8	29.3	27.1	31.1	21.3
h_A	92	81	153	124	94	84	73	128	76	73	81	55

Reihe: 1961-2007 **Mittlere Monatsmittel mit Extremwerten in m³/s**

	I	II	III	IV	V	VI	VII	VIII	IX	X	XI	XII
NQ	0.30	0.35	0.30	0.88	0.70	0.72	0.48	0.52	0.30	0.29	0.29	0.39
NQ_T	0.53	0.72	0.72	1.02	1.07	0.90	0.85	0.56	0.67	0.45	0.52	0.72
MNQ_T	1.68	1.89	2.17	2.86	2.04	1.75	1.68	1.63	1.50	1.34	1.41	1.67
NMQ	0.79	0.84	1.09	1.55	1.67	1.22	1.17	0.83	0.90	0.61	0.93	1.06
MQ	3.41	3.88	5.34	5.28	4.10	4.00	4.01	3.84	3.19	2.63	3.08	3.84
HMQ	8.63	9.10	10.5	11.6	10.0	9.79	10.5	11.6	9.54	5.94	8.24	14.5
MHQ	19.6	18.9	26.6	18.8	23.2	31.3	36.0	29.8	20.5	13.6	16.9	23.7
HQ	76.7	82.2	78.3	62.9	84.0	74.5	105	114	57.7	51.5	75.8	83.1

Jahreswerte in m³/s (Q),l/s.km²(Mq), mm (h_A)

	Berichtsjahr			Reihe: 2002 - 2006			Reihe: 1961 - 2007		
NQ	0.94	05.05.		0.52	08.08.2003		0.29	31.10.1969	
NQ_T	1.07	04.05.					0.45	14.10.1972	
$MJNQ_T$							0.91		
NJMQ							2.16		1969
MQ,Mq,h_A	3.81	35.0	1103	3.80	34.8	1099	3.88	35.6	1123
HJMQ							5.58		1970
MJHQ							62.1		
HQ	57.7	07.09.		114	12.08.2002		114	12.08.2002	

NNQ seit 1961: 0.29 31.10.1969 **HHQ seit** 1961: 114 12.08.2002

Berichtsjahr(J) Überschreitungsdauer der Abflüsse in Tagen Reihe(R): 2002-2006

m³/s	Tage(J)	Tage(R)	m³/s	Tage(J)	Tage(R)	m³/s	Tage(J)	Tage(R)	m³/s	Tage(J)	Tage(R)
10000			500			20.0	5	6.4	1.00	365	348.6
8000			350			16.0	7	9.8	0.80		359.2
6000			250			12.0	10	15.2	0.60		364.8
4000			180			9.00	18	27.6	0.40		365.2
3000			140			7.00	39	39.4	0.30		
2000			100			5.00	70	65.8	0.20		
1600			80.0		0.2	3.50	121	115.4	0.10		
1200			60.0		0.2	2.50	196	183.2	0.06		
900			40.0	1	0.6	1.80	284	261.6	0.03		
700			30.0	2	1.4	1.40	346	309.6	0.00		

Nr. 312 See am Mondsee (Au)
Seeache

Mst.Nr. 206185 Art: Schreibpegel Einzugsgebiet: 247.4 km²

Monat	I	II	III	IV	V	VI	VII	VIII	IX	X	XI	XII
Tag	Tägliche Abflüsse 2007 in m³/s											
1.	3.55	5.38	21.2	6.84	3.38	7.88	3.38	4.11	5.49	5.85	7.15	14.7
2.	3.70	5.70	22.7	6.50	3.21	8.06	3.53	4.24	5.38	5.67	6.54	16.4
3.	4.20	6.90	24.0	6.05	3.13	6.96	4.18	5.76	5.11	5.44	5.99	16.8
4.	4.79	7.28	21.2	5.54	3.12	5.70	9.16	5.35	9.50	5.52	6.17	18.1
5.	6.27	6.69	17.5	5.27	3.11	5.16	11.9	4.42	15.2	6.02	6.15	19.4
6.	6.48	8.41	14.6	5.02	3.17	4.55	11.7	4.07	33.5	6.17	7.09	19.4
7.	6.73	9.90	12.3	4.70	3.26	3.75	9.83	4.04	55.3	5.50	11.3	19.9
8.	6.49	8.95	11.6	4.69	3.27	3.81	7.86	3.93	53.6	5.14	16.1	22.0
9.	6.63	9.75	12.7	4.59	18.9	3.48	8.98	3.93	51.1	4.78	16.2	21.4
10.	7.63	9.37	11.7	4.27	31.0	3.75	18.8	3.86	46.4	4.45	17.1	19.2
11.	6.99	8.18	10.8	4.09	25.2	3.56	21.1	3.83	46.5	4.26	24.7	17.9
12.	6.96	11.9	9.56	3.80	18.6	3.94	18.8	3.99	45.2	4.23	33.8	18.5
13.	5.67	17.1	8.87	3.64	11.8	3.98	16.5	4.04	39.9	4.33	31.6	19.3
14.	5.07	16.1	7.75	3.51	9.14	3.70	12.9	3.90	34.5	4.12	27.2	17.2
15.	4.49	16.6	6.91	3.50	7.98	3.94	9.97	3.88	30.2	4.04	23.3	14.8
16.	4.26	16.9	6.48	3.35	8.50	3.96	8.12	3.87	24.5	4.03	18.9	12.8
17.	4.02	13.9	6.10	3.33	8.53	3.77	7.08	3.91	19.5	3.87	15.2	11.3
18.	4.04	11.4	5.74	3.58	9.73	3.51	6.15	3.89	17.7	4.18	12.6	10.0
19.	7.03	9.92	7.43	3.49	8.47	3.38	5.39	5.55	19.8	5.56	11.0	9.19
20.	8.84	8.54	8.92	3.35	7.26	3.51	5.39	15.4	16.8	8.46	9.98	8.52
21.	8.75	7.43	9.25	3.36	6.58	4.21	5.85	13.1	13.9	9.58	9.14	7.68
22.	7.42	6.72	8.31	3.45	6.02	4.07	5.25	9.78	11.9	9.19	8.94	7.23
23.	6.70	6.03	7.86	3.44	5.39	3.97	4.62	7.34	10.2	8.72	10.8	6.87
24.	6.26	5.60	8.54	3.37	5.05	3.62	4.75	5.67	9.24	9.18	12.8	6.64
25.	5.33	5.60	8.92	3.41	4.88	4.30	4.99	4.66	8.77	9.28	13.8	6.48
26.	4.67	6.21	10.5	3.42	4.78	6.73	4.46	4.04	8.04	10.2	17.4	5.73
27.	4.89	10.3	11.1	3.40	4.50	5.70	4.19	3.73	7.74	11.0	16.0	5.63
28.	4.87	19.8	10.3	3.48	5.12	4.75	4.02	3.73	7.45	10.4	13.5	5.53
29.	4.59		9.29	3.47	7.91	3.93	4.02	3.77	6.76	9.10	11.9	5.29
30.	4.81		8.21	3.39	11.2	3.80	5.19	5.25	6.29	8.49	11.5	5.04
31.	5.02		7.44		9.40		4.68	5.80		8.02		5.30
	Extremwerte in m³/s											
am	01.	01.	18.	18.	08.	24.	02.	02.	03.	17.	05.	30.
NQ	2.59	4.58	5.32	3.13	2.81	2.49	3.09	3.36	4.48	3.65	5.66	4.95
HQ	10.1	24.0	26.0	7.21	32.4	8.37	22.0	16.1	56.9	11.5	34.7	22.7
am	21.	28.	03.	01.	10.	02.	11.	20.	07.	27.	12.	08.
	Monatsmittel in m³/s(MQ),l/s.km²(Mq) bzw.Monatssummen in mm (h_A)											
MQ	5.71	9.88	11.2	4.11	8.44	4.51	8.15	5.25	22.2	6.60	14.5	12.7
Mq	23.1	39.9	45.4	16.6	34.1	18.2	32.9	21.2	89.7	26.7	58.5	51.4
h_A	62	97	121	43	91	47	88	57	232	71	152	133

Reihe: 2002-2006 Mittlere Monatsmittel in m³/s (MQ),l/s.km²(Mq) bzw. -summen in mm (h_A)												
MQ	9.39	9.20	14.3	12.5	8.02	8.46	7.05	11.8	7.04	7.09	8.07	5.44
Mq	38.0	37.2	57.6	50.4	32.4	34.2	28.5	47.6	28.5	28.7	32.6	22.0
h_A	102	90	154	131	87	89	76	128	74	77	85	57
Reihe: 1981-2007 Mittlere Monatsmittel mit Extremwerten in m³/s												
NQ	1.74	2.39	2.67	3.06	1.72	2.39	1.90	1.03	1.65	1.34	1.73	2.15
NQ_T	2.29	2.61	2.74	3.25	2.79	2.55	2.00	1.50	2.07	1.64	1.92	2.38
MNQ_T	4.15	4.71	5.35	6.00	4.33	4.11	3.56	3.58	3.78	3.41	3.91	4.28
NMQ	2.91	3.20	5.44	3.98	4.43	3.24	2.77	2.39	2.67	2.39	2.82	3.36
MQ	9.19	9.80	13.6	11.7	7.99	8.38	8.57	8.83	8.38	6.13	7.74	9.69
HMQ	18.2	20.5	23.4	27.9	14.7	16.4	23.6	22.3	22.2	13.7	17.3	26.2
MHQ	20.7	22.0	31.2	21.4	16.6	17.9	20.5	22.9	19.0	13.1	16.6	22.6
HQ	37.5	58.8	73.4	60.0	32.4	39.7	52.6	68.6	56.9	38.6	38.3	48.5

Jahreswerte in m³/s (Q),l/s.km²(Mq), mm (h_A)									
	Berichtsjahr			Reihe: 2002 - 2006			Reihe: 1981 - 2007		
NQ	2.49	24.06.		1.47	23.10.2006		1.03	17.08.1994	
NQ_T	3.11	05.05.					1.50	16.08.1994	
$MJNQ_T$							2.57		
NJMQ							5.45		2003
MQ,Mq,h_A	9.41	38.0	1200	8.90	36.0	1135	9.17	37.1	1169
HJMQ							11.4		1987
MJHQ							45.8		
HQ	56.9	07.09.		68.6	13.08.2002		73.4	03.03.1987	
NNQ seit 1977: 1.03 17.08.1994				HHQ seit 1977: 73.4 03.03.1987					

Berichtsjahr(J) Überschreitungsdauer der Abflüsse in Tagen Reihe(R): 2002-2006											
m³/s	Tage(J)	Tage(R)	m³/s	Tage(J)	Tage(R)	m³/s	Tage(J)	Tage(R)	m³/s	Tage(J)	Tage(R)
10000			500			20.0	25	32.2	1.00		
8000			350			16.0	57	47.4	0.80		
6000			250			12.0	74	72.8	0.60		
4000			180			9.00	123	110.0	0.40		
3000			140			7.00	171	156.4	0.30		
2000			100			5.00	252	229.0	0.20		
1600			80.0			3.50	340	304.4	0.10		
1200			60.0		0.2	2.50	365	364.8	0.06		
900			40.0	6	5.2	1.80		365.2	0.03		
700			30.0	13	12.6	1.40			0.00		

durch Seeschleuse beeinflusst
Im Mrz,Apr,Mai,Jul nach ergänzten Wasserständen ermittelt

Nr. 314 Weißenbach am Attersee
Äusserer Weißenbach

Mst.Nr. 205336 Art: Schreibpegel Einzugsgebiet: 31.2 km²

Monat	I	II	III	IV	V	VI	VII	VIII	IX	X	XI	XII
Tag	Tägliche Abflüsse 2007 in m³/s											
1.	0.61	0.92	3.77	2.62	1.14	1.40	1.23	1.04	1.85	1.11	3.41	2.32
2.	0.59	0.92	4.19	2.58	0.95	1.49	1.17	1.07	1.98	1.03	2.72	3.28
3.	0.60	0.91	3.36	2.46	0.90	1.66	1.42	1.08	1.77	0.99	2.92	3.50
4.	0.61	0.94	3.08	2.06	1.02	1.58	4.59	1.12	6.33	0.95	6.03	3.35
5.	0.62	1.01	2.39	1.66	0.99	1.43	3.85	1.24	6.01	0.93	4.06	3.03
6.	0.63	1.01	2.66	1.47	0.97	1.31	4.74	1.21	21.5	0.91	2.93	3.64
7.	0.64	1.03	2.85	1.74	1.35	1.24	3.11	1.16	29.2	0.92	2.86	4.63
8.	0.72	0.99	2.95	1.82	1.81	1.18	2.16	1.10	28.7	0.92	4.01	5.61
9.	0.86	0.98	2.99	1.75	19.9	1.13	4.57	1.06	18.2	0.90	3.48	3.94
10.	2.02	1.01	2.21	1.89	9.82	1.09	10.3	1.02	8.21	0.88	2.82	2.84
11.	1.85	1.05	2.00	2.12	4.47	1.04	7.15	1.00	13.5	0.86	5.23	2.35
12.	1.66	1.18	2.00	2.22	3.46	1.01	5.14	6.09	12.3	0.83	6.52	2.60
13.	1.68	2.29	2.10	2.69	2.95	0.98	4.15	2.63	5.64	0.81	3.57	2.59
14.	1.47	2.08	2.11	3.02	2.66	0.96	2.76	1.81	4.15	0.78	2.63	2.23
15.	1.22	2.32	1.99	2.71	2.60	0.94	2.14	1.59	4.05	0.75	2.14	1.99
16.	1.16	2.21	1.88	2.31	3.47	0.94	1.87	1.42	3.15	0.73	1.86	1.81
17.	1.02	1.77	1.97	1.98	3.39	0.90	1.71	1.36	2.68	0.74	1.68	1.70
18.	1.03	1.56	1.74	1.86	5.33	0.87	1.60	1.59	3.91	0.72	1.59	1.60
19.	3.71	1.53	1.96	1.65	2.93	0.86	1.49	1.55	4.64	0.73	1.52	1.52
20.	5.16	1.34	1.75	1.38	2.11	0.85	1.40	1.80	2.91	0.77	1.47	1.46
21.	2.60	1.31	1.68	1.35	1.78	0.86	1.32	1.90	2.34	0.84	1.44	1.41
22.	1.78	1.32	1.56	1.34	1.64	0.83	1.26	1.68	2.12	0.85	2.06	1.37
23.	1.53	1.44	1.45	1.31	1.54	0.84	1.20	1.56	1.98	0.87	4.64	1.33
24.	1.31	1.41	1.31	1.31	1.45	0.85	1.18	1.44	1.84	0.93	4.48	1.30
25.	1.18	1.31	1.27	1.50	1.38	0.87	1.15	1.34	1.76	0.94	3.42	1.26
26.	1.18	1.25	1.44	1.33	1.31	1.50	1.11	1.26	1.69	1.02	3.49	1.22
27.	1.12	1.29	2.07	1.32	1.24	1.86	1.08	1.21	1.62	3.16	2.48	1.19
28.	1.09	3.85	2.24	1.25	1.19	1.65	1.05	1.18	1.55	3.39	2.01	1.13
29.	0.99		2.34	1.24	1.15	1.49	1.02	1.14	1.39	3.36	1.79	1.11
30.	0.88		2.45	1.14	1.15	1.34	1.01	1.17	1.24	3.44	1.71	1.10
31.	0.85		2.59		1.29		1.01	1.48		4.35		1.07
	Extremwerte in m³/s											
am	02.	03.	25.	30.	03.	22.	31.	11.	30.	18.	21.	31.
NQ	0.59	0.84	1.23	1.09	0.87	0.81	0.98	0.98	1.17	0.69	1.42	1.05
HQ	8.13	6.05	5.43	3.38	25.0	2.01	15.3	9.76	45.2	4.68	9.92	6.05
am	20.	28.	01.	13.	09.	27.	10.	12.	07.	31.	11.	08.
	Monatsmittel in m³/s(MQ),l/s.km²(Mq) bzw.Monatssummen in mm (h_A)											
MQ	1.37	1.44	2.27	1.84	2.82	1.16	2.55	1.53	6.61	1.30	3.03	2.24
Mq	43.8	46.0	72.8	58.9	90.3	37.3	81.6	48.9	212	41.8	97.2	71.9
h_A	117	111	195	153	242	97	218	131	549	112	252	186

Reihe: 2002-2006 Mittlere Monatsmittel in m³/s (MQ),l/s.km²(Mq) bzw. -summen in mm (h_A)												
MQ	1.53	1.48	3.11	3.89	3.63	2.97	2.24	3.77	2.78	2.04	1.89	1.13
Mq	49.1	47.5	99.5	125	116	95.1	71.6	121	89.2	65.5	60.5	36.1
h_A	131	115	267	323	312	247	192	324	231	176	157	94
Reihe: 1976-2007 Mittlere Monatsmittel mit Extremwerten in m³/s												
NQ	0.17	0.09	0.35	0.75	0.82	0.24	0.21	0.45	0.10	0.11	0.07	0.25
NQ_T	0.18	0.10	0.35	0.75	0.90	0.27	0.44	0.45	0.11	0.12	0.13	0.25
MNQ_T	0.73	0.77	1.02	1.54	1.95	1.24	0.92	0.92	0.91	0.80	0.83	0.83
NMQ	0.57	0.47	0.89	1.15	1.78	1.05	1.13	0.89	0.75	0.53	0.54	0.64
MQ	1.48	1.45	2.71	3.65	3.97	3.06	2.71	2.62	2.59	1.71	1.74	1.72
HMQ	3.51	3.11	5.79	6.35	6.36	5.97	7.27	6.31	6.61	3.78	4.75	3.64
MHQ	6.43	5.08	12.5	10.7	13.4	20.1	21.4	23.4	17.6	9.42	7.88	8.36
HQ	20.7	16.0	33.0	29.2	30.1	58.4	76.0	77.3	59.5	38.3	38.5	41.9

Jahreswerte in m³/s (Q),l/s.km²(Mq), mm (h_A)									
	Berichtsjahr			Reihe: 2002 - 2006			Reihe: 1976 - 2007		
NQ	0.59	02.01.		0.45	04.08.2005		0.07	28.11.1977	
NQ_T	0.59	02.01.					0.10	17.02.1978	
$MJNQ_T$							0.53		
NJMQ							1.74		2003
MQ,Mq,h_A	2.34	75.1	2370	2.53	81.1	2557	2.46	78.7	2482
HJMQ							3.19		2002
MJHQ							38.7		
HQ	45.2	07.09.		77.3	12.08.2002		77.3	12.08.2002	
NNQ seit 1976: 0.07 28.11.1977				HHQ seit 1976: 77.3 12.08.2002					

Berichtsjahr(J) Überschreitungsdauer der Abflüsse in Tagen Reihe(R): 2002-2006											
m³/s	Tage(J)	Tage(R)	m³/s	Tage(J)	Tage(R)	m³/s	Tage(J)	Tage(R)	m³/s	Tage(J)	Tage(R)
10000			500			20.0	3	2.2	1.00	307	266.4
8000			350			16.0	5	3.8	0.80	350	313.0
6000			250			12.0	7	6.2	0.60	364	358.8
4000			180			9.00	9	11.4	0.40	365	365.2
3000			140			7.00	11	18.6	0.30		
2000			100			5.00	22	38.4	0.20		
1600			80.0			3.50	46	72.6	0.10		
1200			60.0			2.50	92	110.4	0.06		
900			40.0		0.8	1.80	146	151.8	0.03		
700			30.0		0.8	1.40	210	192.8	0.00		

Abfluss durch Karstgebiet beeinflusst
Im Mai nach ergänzten Wasserständen ermittelt

Abflüsse

Nr. 317 Raudaschlsäge
Ager

Mst.Nr. 205369 Art: Schreibpegel Einzugsgebiet: 462.9 km²

Monat	I	II	III	IV	V	VI	VII	VIII	IX	X	XI	XII
Tag	Tägliche Abflüsse 2007 in m³/s											
1.	7.03	8.65	31.0	13.9	6.00	11.2	6.17	7.92	12.3	11.5	18.3	21.5
2.	7.28	8.63	35.0	13.0	6.11	16.4	6.84	8.38	11.2	11.2	16.2	23.7
3.	6.82	10.7	38.3	12.4	6.50	14.8	7.81	7.25	10.0	11.0	13.1	27.6
4.	6.66	11.7	36.3	10.9	6.71	11.3	18.3	7.69	14.7	10.6	13.8	31.0
5.	7.06	11.4	31.9	9.49	6.71	9.98	20.8	8.54	20.2	12.8	15.1	30.8
6.	8.57	13.6	27.4	9.41	7.21	9.52	21.8	8.92	40.0	16.0	17.5	30.4
7.	10.6	16.4	23.1	8.83	6.40	7.64	19.5	8.69	56.9	12.5	21.0	30.6
8.	10.9	16.0	22.6	8.08	7.18	5.96	14.5	8.15	58.7	11.6	26.0	32.8
9.	11.9	16.8	23.5	7.90	35.7	5.63	15.8	7.83	62.0	10.3	26.7	34.0
10.	12.3	16.4	21.4	8.07	50.3	5.67	28.4	6.90	62.5	9.95	29.8	32.2
11.	12.1	14.9	19.5	7.28	48.1	6.43	31.3	7.73	65.8	10.0	38.0	30.1
12.	14.6	19.8	16.8	6.64	44.3	8.23	31.2	8.98	66.8	10.1	49.2	30.3
13.	11.3	26.4	15.9	6.53	35.5	9.54	28.9	8.58	65.3	10.1	49.8	32.8
14.	9.21	26.4	14.9	6.66	28.3	7.98	23.5	9.02	62.6	10.0	47.2	30.9
15.	8.07	26.8	12.9	6.68	23.1	7.36	18.9	8.99	60.3	10.3	43.7	27.0
16.	6.97	26.5	12.1	6.76	21.4	7.79	15.1	8.70	58.4	10.5	39.0	23.0
17.	6.76	23.3	11.7	6.68	18.4	6.15	13.2	8.56	56.5	10.2	32.7	18.8
18.	7.47	20.6	10.3	7.61	19.6	5.42	10.5	8.52	54.6	10.7	25.4	16.4
19.	18.0	18.3	14.0	7.63	18.5	5.33	8.39	10.2	52.1	10.4	20.5	14.8
20.	25.2	15.4	16.2	6.25	14.7	5.42	8.48	20.7	49.1	10.7	17.4	14.1
21.	22.3	13.9	19.0	5.29	12.9	5.91	9.80	20.3	42.5	16.7	15.2	12.6
22.	17.8	12.0	16.3	5.55	12.7	6.71	9.27	17.3	33.5	16.0	14.0	11.7
23.	13.8	10.9	13.2	5.80	11.0	7.30	6.11	13.8	24.6	15.6	15.9	10.3
24.	14.6	9.62	14.1	6.24	11.3	5.94	7.36	11.7	18.8	16.3	22.3	10.6
25.	11.6	9.62	12.6	6.18	10.9	6.14	8.03	10.9	15.8	15.9	24.0	11.8
26.	8.58	12.3	13.0	5.96	10.2	13.8	6.36	8.99	12.8	16.1	30.0	11.9
27.	10.3	18.1	15.8	6.20	6.55	11.6	7.04	8.16	12.6	17.7	30.4	11.2
28.	11.4	26.9	17.0	5.98	6.61	8.98	7.07	8.51	13.0	19.1	24.9	10.6
29.	10.4		17.0	5.99	10.9	6.21	6.81	8.20	12.7	20.0	20.6	9.92
30.	8.47		15.2	5.84	12.0	6.44	6.57	9.27	12.0	20.3	19.7	9.79
31.	7.87		14.2		11.2		6.55	13.6		19.7		11.9
	Extremwerte in m³/s											
am	24.	01.	18.	25.	02.	06.	23.	08.	03.	10.	07.	30.
NQ	3.43	7.64	7.26	3.02	5.47	3.89	5.17	4.40	9.17	4.09	8.49	9.01
HQ	26.1	36.3	43.5	15.4	58.7	23.4	41.2	30.2	69.8	23.9	54.3	43.2
am	19.	28.	05.	25.	10.	26.	11.	20.	11.	24.	13.	08.
	Monatsmittel in m³/s(MQ),l/s.km²(Mq) bzw.Monatssummen in mm (h_A)											
MQ	11.2	16.5	19.4	7.66	17.0	8.22	13.9	10.0	37.9	13.4	25.9	21.1
Mq	24.1	35.6	42.0	16.5	36.7	17.8	30.0	21.7	82.0	28.9	56.0	45.6
h_A	65	86	112	43	98	46	80	58	212	77	145	118

Reihe: 2002-2006	Mittlere Monatsmittel in m³/s (MQ),l/s.km²(Mq) bzw. -summen in mm (h_A)											
MQ	16.0	15.3	22.3	23.8	16.7	17.0	13.8	21.9	13.4	12.8	14.4	9.55
Mq	34.6	33.2	48.2	51.4	36.0	36.8	29.9	47.2	28.9	27.5	31.1	20.6
h_A	93	80	129	133	96	95	80	126	75	74	81	53
Reihe: 1951-2007	**Mittlere Monatsmittel mit Extremwerten in m³/s**											
NQ	1.54	2.90	3.15	3.02	4.14	2.98	2.26	2.46	3.64	1.38	1.96	1.46
NQ_T	2.25	2.90	4.76	5.29	6.00	5.33	4.56	5.45	4.71	2.84	2.70	2.40
MNQ_T	8.32	9.21	10.5	14.9	12.2	11.2	10.4	10.0	8.38	7.44	7.65	8.48
NMQ	5.30	3.81	5.15	7.66	11.0	7.10	6.79	6.65	6.44	3.64	3.36	2.59
MQ	14.8	15.6	20.1	23.1	20.3	19.4	20.0	18.4	14.6	11.7	12.2	15.5
HMQ	29.8	37.5	38.6	50.2	47.1	43.5	57.7	54.6	37.9	27.2	31.0	57.3
MHQ	27.3	27.5	35.4	34.7	34.3	35.4	37.3	34.4	26.2	20.9	21.6	28.9
HQ	55.5	58.9	69.3	73.0	67.0	64.3	105	110	69.8	60.9	54.5	88.0

Jahreswerte in m³/s (Q),l/s.km²(Mq), mm (h_A)	Berichtsjahr			Reihe: 2002 - 2006			Reihe: 1951 - 2007		
NQ	3.02	25.04.		1.46	26.12.2006		1.38	16.10.2001	
NQ_T	5.29	21.04.					2.25	06.01.1954	
$MJNQ_T$							5.61		
NJMQ							10.7		2003
MQ,Mq,h_A	16.8	36.3	1146	16.3	35.1	1108	17.2	37.1	1169
HJMQ							25.1		1970
MJHQ							55.7		
HQ	69.8	11.09.		73.0	06.04.2006		110	16.08.1959	
NNQ seit 1951:	1.38	16.10.2001		**HHQ seit** 1951:	110	16.08.1959			

Berichtsjahr(J)	Überschreitungsdauer der Abflüsse in Tagen		Reihe(R): 2002-2006								
m³/s	Tage(J)	Tage(R)	m³/s	Tage(J)	Tage(R)	m³/s	Tage(J)	Tage(R)	m³/s	Tage(J)	Tage(R)
10000			500			20.0	92	90.6	1.00		
8000			350			16.0	132	125.2	0.80		
6000			250			12.0	191	173.4	0.60		
4000			180			9.00	260	225.8	0.40		
3000			140			7.00	314	284.4	0.30		
2000			100			5.00	365	364.6	0.20		
1600			80.0			3.50		365.2	0.10		
1200			60.0	7	3.6	2.50			0.06		
900			40.0	23	28.4	1.80			0.03		
700			30.0	49	49.4	1.40			0.00		

durch Seeschleuse beeinflusst

Nr. 319 Stauf
Vöckla

Mst.Nr. 205377 Art: Schreibpegel Einzugsgebiet: 99.7 km²

Monat	I	II	III	IV	V	VI	VII	VIII	IX	X	XI	XII
Tag	Tägliche Abflüsse 2007 in m³/s											
1.	1.72	2.29	5.03	2.35	1.43	1.60	1.28	1.41	1.55	1.36	1.62	4.51
2.	1.83	2.27	7.21	2.20	1.45	2.44	1.34	1.47	1.58	1.34	1.50	4.83
3.	1.85	3.47	6.10	2.12	1.40	1.74	1.64	1.89	1.38	1.32	1.44	5.58
4.	1.89	2.74	4.37	2.06	1.41	1.62	4.47	1.51	1.98	1.33	1.56	4.87
5.	2.37	2.32	3.33	1.97	1.44	1.48	2.89	1.40	2.84	1.56	1.54	4.35
6.	2.09	3.78	2.97	1.88	2.04	1.48	3.04	1.37	25.1	1.53	1.83	4.64
7.	2.10	3.24	2.73	1.73	1.96	1.46	2.01	1.36	18.0	1.35	3.30	4.75
8.	1.97	2.77	2.92	1.70	1.76	1.32	1.50	1.35	8.52	1.27	4.09	6.80
9.	2.64	3.16	3.12	1.75	18.8	1.20	3.13	1.36	7.85	1.21	2.84	4.65
10.	2.58	2.64	2.83	1.75	7.44	1.43	4.99	1.37	4.44	1.20	3.07	3.48
11.	2.07	2.40	2.80	1.74	2.74	1.36	3.68	1.35	9.82	1.13	13.1	3.67
12.	2.00	6.15	2.61	1.74	2.05	1.37	3.15	1.92	7.11	1.12	10.6	4.10
13.	1.84	5.46	2.40	1.76	1.75	1.43	2.85	1.48	3.80	1.25	4.97	3.62
14.	1.72	3.90	2.26	1.73	1.82	1.50	2.13	1.36	2.86	1.27	3.86	3.13
15.	1.65	4.20	2.18	1.73	1.66	1.36	1.83	1.32	2.69	1.24	3.24	2.83
16.	1.60	3.35	2.14	1.65	2.02	1.59	1.71	1.29	2.25	1.22	2.87	2.63
17.	1.57	2.70	2.10	1.61	1.82	1.41	1.59	1.40	2.03	1.21	2.65	2.46
18.	1.55	2.41	2.07	1.67	2.31	1.40	1.55	1.38	2.55	1.21	2.52	2.31
19.	6.87	2.20	2.43	1.66	1.69	1.28	1.52	1.73	2.60	1.34	2.40	2.17
20.	4.69	2.06	2.42	1.65	1.63	1.16	1.52	2.30	2.02	1.63	2.32	2.10
21.	2.97	1.97	2.37	1.56	1.54	1.56	1.49	1.65	1.81	1.79	2.24	2.11
22.	2.47	1.90	2.37	1.65	1.48	1.43	1.45	1.37	1.70	1.79	2.33	2.10
23.	2.28	1.84	2.49	1.61	1.52	1.46	1.45	1.28	1.62	1.92	3.64	1.96
24.	2.07	1.80	2.83	1.64	1.34	1.27	1.58	1.24	1.57	2.33	4.04	1.91
25.	1.95	1.78	3.78	1.66	1.21	1.59	1.59	1.21	1.61	2.98	4.85	1.91
26.	1.81	1.99	4.54	1.49	1.23	2.85	1.43	1.20	1.57	3.25	5.54	1.81
27.	1.63	3.90	4.15	1.49	1.48	1.65	1.41	1.20	1.65	2.84	3.56	1.77
28.	1.71	9.00	3.39	1.50	1.38	1.38	1.39	1.19	1.54	2.36	2.95	1.73
29.	1.76		3.04	1.40	2.30	1.33	1.55	1.47	1.47	2.07	2.65	1.72
30.	1.97		2.73	1.38	3.42	1.36	2.38	2.26	1.40	1.88	3.08	1.73
31.	1.95		2.57		1.77		1.55	1.59		1.80		1.75
	Extremwerte in m³/s											
am	17.	25.	18.	30.	26.	08.	01.	23.	03.	11.	02.	30.
NQ	1.06	1.74	2.02	1.36	1.15	0.96	1.24	0.81	1.34	1.11	1.41	1.67
HQ	17.2	14.2	8.27	2.79	25.9	5.00	8.66	5.78	37.8	3.55	26.8	8.41
am	19.	28.	02.	02.	09.	26.	09.	19.	07.	25.	11.	08.
	Monatsmittel in m³/s(MQ),l/s.km²(Mq) bzw.Monatssummen in mm (h_A)											
MQ	2.23	3.13	3.17	1.73	2.49	1.52	2.10	1.47	4.23	1.65	3.54	3.16
Mq	22.4	31.4	31.8	17.3	25.0	15.2	21.1	14.8	42.4	16.5	35.5	31.7
h_A	60	76	85	45	67	39	56	40	110	44	92	82

Reihe: 2002-2006	Mittlere Monatsmittel in m³/s (MQ),l/s.km²(Mq) bzw. -summen in mm (h_A)											
MQ	3.09	2.73	4.34	3.21	2.32	2.51	2.24	3.29	2.10	2.23	2.56	2.12
Mq	31.0	27.3	43.5	32.2	23.2	25.2	22.5	33.0	21.1	22.3	25.6	21.3
h_A	83	66	117	84	62	65	60	88	55	60	66	55
Reihe: 1976-2007	**Mittlere Monatsmittel mit Extremwerten in m³/s**											
NQ	0.74	0.84	0.77	1.00	0.91	0.80	0.82	0.66	0.60	0.62	0.66	0.43
NQ_T	0.97	1.07	1.17	1.31	1.08	0.97	1.08	1.00	0.93	0.98	1.01	0.91
MNQ_T	1.55	1.63	1.88	1.95	1.61	1.50	1.46	1.42	1.46	1.43	1.48	1.52
NMQ	1.23	1.32	1.88	1.48	1.27	1.31	1.24	1.10	1.07	1.15	1.15	1.29
MQ	2.69	2.95	3.82	3.23	2.39	2.44	2.46	2.52	2.35	2.07	2.43	2.87
HMQ	5.12	5.66	6.57	6.83	4.00	4.21	5.67	5.85	4.69	4.31	5.45	6.22
MHQ	13.8	14.2	19.9	12.1	10.6	13.3	16.3	20.9	13.6	9.29	11.1	16.8
HQ	39.6	45.6	42.3	48.3	27.0	29.0	73.1	94.8	45.0	55.7	38.5	81.4

Jahreswerte in m³/s (Q),l/s.km²(Mq), mm (h_A)	Berichtsjahr			Reihe: 2002 - 2006			Reihe: 1976 - 2007		
NQ	0.81	23.08.		0.79	21.12.2004		0.43	03.12.1986	
NQ_T	1.12	12.10.					0.91	12.12.1986	
$MJNQ_T$							1.19		
NJMQ							2.00		1984
MQ,Mq,h_A	2.53	25.4	799	2.70	27.1	854	2.68	26.9	849
HJMQ							3.55		2002
MJHQ							39.9		
HQ	37.8	07.09.		90.9	12.08.2002		94.8	02.08.1991	
NNQ seit 1976:	0.43	03.12.1986		**HHQ seit** 1976:	94.8	02.08.1991			

Berichtsjahr(J)	Überschreitungsdauer der Abflüsse in Tagen		Reihe(R): 2002-2006								
m³/s	Tage(J)	Tage(R)	m³/s	Tage(J)	Tage(R)	m³/s	Tage(J)	Tage(R)	m³/s	Tage(J)	Tage(R)
10000			500			20.0	1	2.0	1.00	365	365.2
8000			350			16.0	3	4.4	0.80		
6000			250			12.0	4	7.4	0.60		
4000			180			9.00	7	12.0	0.40		
3000			140			7.00	12	18.2	0.30		
2000			100			5.00	20	33.4	0.20		
1600			80.0			3.50	51	56.6	0.10		
1200			60.0			2.50	105	105.8	0.06		
900			40.0		0.2	1.80	194	204.2	0.03		
700			30.0		0.2	1.40	311	299.2	0.00		

Abflüsse

Nr. 320 Redl
Frankenburger Redl

Mst.Nr. 205385 Art: Schreibpegel Einzugsgebiet: 58.1 km²

Monat	I	II	III	IV	V	VI	VII	VIII	IX	X	XI	XII
Tag	Tägliche Abflüsse 2007 in m³/s											
1.	1.67	1.48	3.86	0.61	0.37	1.65	0.40	0.37	0.52	0.46	0.49	1.72
2.	1.51	1.34	4.48	0.59	0.36	2.35	0.44	0.46	0.48	0.44	0.49	1.86
3.	1.91	1.69	5.03	0.60	0.36	1.21	0.51	0.57	0.40	0.46	0.49	2.79
4.	1.58	1.20	2.73	0.59	0.36	0.79	1.43	0.41	0.65	0.56	0.57	2.50
5.	1.64	1.00	1.54	0.57	0.36	0.64	1.64	0.37	0.69	0.54	0.54	1.75
6.	1.61	2.90	1.20	0.54	1.22	0.57	1.69	0.35	17.7	0.50	1.09	1.53
7.	1.33	1.87	1.02	0.53	0.66	0.52	0.72	0.33	9.20	0.46	2.91	1.88
8.	1.06	1.32	1.16	0.52	1.02	0.46	0.54	0.34	2.63	0.44	2.51	3.10
9.	1.85	1.26	0.99	0.51	10.1	0.44	1.39	0.36	2.97	0.43	1.96	1.74
10.	1.42	1.01	0.94	0.50	3.54	0.73	2.59	0.42	1.74	0.43	2.69	1.35
11.	0.99	0.94	0.90	0.49	1.08	0.56	1.28	0.39	4.14	0.42	13.1	1.36
12.	0.97	2.30	0.84	0.48	0.72	0.63	0.91	0.48	2.72	0.42	6.67	2.49
13.	0.84	1.78	0.79	0.47	0.59	0.55	0.77	0.39	1.31	0.45	3.09	2.33
14.	0.74	1.52	0.72	0.46	0.53	0.47	0.57	0.36	0.92	0.43	2.25	1.68
15.	0.68	2.03	0.68	0.45	0.68	0.51	0.49	0.34	0.73	0.42	1.78	1.28
16.	0.64	1.39	0.63	0.44	0.80	0.52	0.44	0.33	0.65	0.41	1.47	1.10
17.	0.62	1.07	0.63	0.44	0.86	0.43	0.40	0.41	0.59	0.41	1.27	0.98
18.	0.61	0.92	0.61	0.44	0.77	0.41	0.38	0.38	0.66	0.41	1.16	0.90
19.	11.2	0.83	0.84	0.43	0.57	0.39	0.37	0.36	0.66	0.58	1.09	0.83
20.	3.83	0.77	0.94	0.43	0.50	0.40	0.36	0.41	0.56	0.77	1.05	0.78
21.	1.96	0.72	1.03	0.43	0.45	0.58	0.39	0.38	0.51	1.01	1.02	0.74
22.	1.38	0.68	1.17	0.42	0.42	0.56	0.36	0.34	0.59	0.78	0.97	0.71
23.	1.25	0.65	1.28	0.41	0.61	0.49	0.35	0.33	0.47	0.90	0.99	0.67
24.	1.08	0.63	1.62	0.42	0.49	0.41	0.46	0.32	0.45	1.18	1.44	0.67
25.	0.97	0.63	1.58	0.43	0.59	0.58	0.54	0.31	0.59	0.78	2.58	0.67
26.	0.87	0.83	1.20	0.41	0.55	1.07	0.38	0.30	0.55	0.65	3.68	0.66
27.	0.79	2.67	0.92	0.40	0.46	0.50	0.35	0.30	0.67	0.58	1.67	0.64
28.	0.79	5.44	0.79	0.39	0.72	0.44	0.33	0.30	0.58	0.55	1.25	0.64
29.	1.24		0.72	0.39	2.63	0.41	0.38	0.43	0.56	0.52	1.06	0.63
30.	1.77		0.68	0.38	3.14	0.44	0.79	0.57	0.49	0.53	1.67	0.61
31.	1.48		0.64		1.01		0.41	0.42		0.51		0.66
	Extremwerte in m³/s											
am	18.	24.	16.	30.	01.	19.	23.	27.	03.	18.	23.	30.
NQ	0.27	0.53	0.29	0.34	0.33	0.34	0.31	0.28	0.36	0.21	0.46	0.59
HQ	33.5	9.67	13.2	0.74	15.2	7.54	4.63	1.03	28.2	1.63	31.9	4.67
am	19.	28.	03.	03.	09.	01.	10.	02.	06.	24.	11.	08.
	Monatsmittel in m³/s(MQ),l/s.km²(Mq) bzw.Monatssummen in mm (h_A)											
MQ	1.62	1.46	1.36	0.47	1.18	0.66	0.71	0.38	1.85	0.56	2.10	1.33
Mq	27.9	25.1	23.4	8.13	20.3	11.3	12.2	6.56	31.8	9.67	36.2	22.9
h_A	75	61	63	21	54	29	33	18	82	26	94	59

Reihe: 2002-2006	Mittlere Monatsmittel in m³/s (MQ),l/s.km²(Mq) bzw. -summen in mm (h_A)											
MQ	1.69	1.54	2.32	1.22	0.86	0.97	0.81	1.60	0.71	0.92	1.15	0.97
Mq	29.1	26.5	39.9	21.0	14.7	16.6	13.9	27.5	12.3	15.9	19.8	16.7
h_A	78	64	107	54	39	43	37	74	32	43	51	43
Reihe: 1976-2007	**Mittlere Monatsmittel mit Extremwerten in m³/s**											
NQ	0.23	0.27	0.23	0.31	0.22	0.21	0.19	0.16	0.20	0.21	0.17	0.23
NQ_T	0.34	0.37	0.34	0.34	0.32	0.26	0.24	0.22	0.23	0.24	0.27	0.34
MNQ_T	0.59	0.65	0.73	0.64	0.49	0.43	0.41	0.41	0.43	0.46	0.53	0.60
NMQ	0.59	0.49	0.54	0.47	0.50	0.39	0.36	0.35	0.38	0.42	0.36	0.51
MQ	1.42	1.54	1.85	1.30	0.93	0.99	0.97	1.04	0.96	0.86	1.15	1.44
HMQ	3.95	3.38	4.64	3.18	2.30	2.63	2.73	3.43	2.24	2.25	2.43	3.88
MHQ	12.4	13.1	13.0	7.46	7.88	10.3	12.3	16.7	8.97	7.02	9.24	12.3
HQ	46.3	43.7	33.8	45.8	27.6	30.0	88.7	129	33.3	38.6	31.9	41.1

Jahreswerte in m³/s (Q),l/s.km²(Mq), mm (h_A)	Berichtsjahr			Reihe: 2002 - 2006			Reihe: 1976 - 2007		
NQ	0.21	18.10.		0.20	14.08.2003		0.16	03.08.1999	
NQ_T	0.30	28.08.					0.22	06.08.1994	
$MJNQ_T$							0.34		
NJMQ							0.76		2003
MQ,Mq,h_A	1.14	19.6	617	1.22	21.0	663	1.20	20.7	653
HJMQ							1.67		1979
MJHQ							37.9		
HQ	33.5	19.01.		95.0	12.08.2002		129	06.08.1985	
NNQ seit 1976:	0.16	03.08.1999		**HHQ seit** 1976:	129	06.08.1985			

Berichtsjahr(J) Überschreitungsdauer der Abflüsse in Tagen Reihe(R): 2002-2006												
m³/s	Tage(J)	Tage(R)	m³/s	Tage(J)	Tage(R)	m³/s	Tage(J)	Tage(R)	m³/s	Tage(J)	Tage(R)	
10000			500			20.0		0.4	1.00	118	102.6	
8000			350			16.0	1	1.2	0.80	144	145.0	
6000			250			12.0	2	3.0	0.60	205	234.4	
4000			180			9.00	5	4.8	0.40	325	326.0	
3000			140			7.00	5	7.2	0.30	365	361.6	
2000			100			5.00	8	12.6	0.20		365.2	
1600			80.0			3.50	14	18.2	0.10			
1200			60.0			2.50	31	30.4	0.06			
900			40.0			1.80	44	48.4	0.03			
700			30.0		0.2	1.40	74	64.4	0.00			

Nr. 321 Timelkam
Vöckla

Mst.Nr. 205393 Art: Schreibpegel Einzugsgebiet: 331.8 km²

Monat	I	II	III	IV	V	VI	VII	VIII	IX	X	XI	XII
Tag	Tägliche Abflüsse 2007 in m³/s											
1.	4.82	7.36	13.6	5.32	3.41	6.04	3.61	3.63	4.04	4.07	3.91	9.98
2.	4.79	7.24	17.9	5.09	3.38	9.77	3.87	3.79	4.22	4.01	3.65	10.6
3.	5.09	8.68	17.3	4.89	3.41	6.71	4.28	4.73	3.74	4.03	3.64	12.7
4.	5.59	7.70	14.1	4.84	3.43	5.52	8.68	3.73	4.70	4.20	3.83	12.6
5.	6.64	6.69	9.48	4.61	3.47	4.85	7.26	3.55	5.48	4.52	3.79	10.5
6.	7.25	11.3	7.92	4.49	4.99	4.62	7.13	3.49	58.8	4.53	4.41	10.1
7.	7.67	9.84	7.24	4.35	4.70	4.35	4.61	3.44	54.8	4.24	8.17	10.7
8.	7.90	8.20	7.16	4.28	4.05	4.33	4.12	3.43	19.1	4.09	10.2	15.8
9.	9.25	8.04	7.13	4.22	37.1	4.15	6.74	3.46	18.6	3.85	7.16	11.2
10.	7.93	7.39	6.59	4.22	21.9	4.84	13.0	3.59	12.1	3.62	8.67	8.82
11.	6.25	6.68	6.60	4.16	9.16	4.68	8.75	3.44	22.2	3.43	36.7	8.59
12.	5.42	12.3	6.06	4.15	7.35	4.51	6.86	4.08	17.8	3.39	33.7	11.2
13.	5.17	10.9	5.78	4.10	6.22	4.40	6.38	3.69	10.6	3.48	15.8	11.1
14.	4.79	9.04	5.50	4.03	5.70	4.20	5.01	3.46	8.04	3.47	12.3	9.14
15.	4.59	9.81	5.43	3.92	5.60	4.21	4.41	3.34	7.00	3.46	10.1	7.76
16.	4.55	8.25	5.86	3.90	7.23	4.48	4.09	3.28	6.17	3.32	8.52	6.96
17.	4.32	7.12	5.79	3.93	7.09	3.96	3.87	3.53	5.70	3.18	7.56	6.41
18.	5.25	6.43	5.50	3.89	7.23	3.89	3.77	3.51	5.93	2.89	7.00	5.95
19.	36.1	6.19	6.23	3.87	5.60	3.78	3.72	3.70	6.53	3.16	6.62	5.59
20.	20.3	5.70	6.59	3.85	5.03	3.81	3.68	5.01	5.40	3.61	6.33	5.32
21.	10.0	5.38	6.93	3.71	5.29	4.74	3.74	3.95	4.97	3.99	6.09	5.20
22.	7.34	5.23	6.97	3.64	5.13	4.41	3.56	3.55	4.66	3.84	5.92	5.00
23.	6.71	4.84	6.96	3.75	5.15	4.20	3.55	3.39	4.55	5.11	6.84	4.78
24.	6.45	4.52	7.61	3.70	5.11	3.93	3.84	3.38	4.44	6.09	8.28	4.72
25.	5.71	4.42	8.24	3.70	4.86	4.58	4.30	3.32	4.73	6.11	10.4	4.74
26.	5.14	4.72	8.60	3.60	4.65	6.95	3.64	3.28	4.65	6.14	14.7	4.61
27.	4.86	9.21	7.82	3.62	4.53	4.40	3.51	3.28	5.03	5.70	9.31	4.44
28.	4.92	18.9	6.92	3.53	4.75	3.74	3.43	3.25	4.62	5.10	7.57	4.41
29.	5.30		6.18	3.50	7.68	3.64	3.72	3.75	4.49	4.67	6.71	4.35
30.	7.02		5.89	3.48	11.1	3.89	5.50	4.98	4.21	4.36	7.56	4.32
31.	7.05		5.52		6.18		3.94	4.17		4.23		4.50
	Extremwerte in m³/s											
am	01.	26.	15.	30.	03.	30.	27.	29.	16.	19.	06.	24.
NQ	3.85	4.29	4.71	2.99	3.00	3.56	3.18	3.06	3.37	2.65	3.33	3.88
HQ	76.4	24.2	28.0	5.51	53.5	15.0	16.7	8.41	106	6.71	85.0	19.7
am	19.	28.	03.	01.	09.	01.	10.	19.	07.	24.	11.	08.
	Monatsmittel in m³/s(MQ),l/s.km²(Mq) bzw.Monatssummen in mm (h_A)											
MQ	7.55	7.94	7.92	4.08	7.12	4.72	5.05	3.68	10.9	4.19	9.52	7.81
Mq	22.8	23.9	23.9	12.3	21.4	14.2	15.2	11.1	32.9	12.6	28.7	23.5
h_A	61	58	64	32	57	37	41	30	85	34	74	61

Reihe: 2002-2006	Mittlere Monatsmittel in m³/s (MQ),l/s.km²(Mq) bzw. -summen in mm (h_A)											
MQ	8.04	7.72	11.2	7.77	5.75	6.07	5.47	8.21	5.03	5.39	6.24	5.46
Mq	24.2	23.3	33.8	23.4	17.3	18.3	16.5	24.7	15.2	16.2	18.8	16.5
h_A	65	56	90	61	46	47	44	66	39	44	49	43
Reihe: 1961-2007	**Mittlere Monatsmittel mit Extremwerten in m³/s**											
NQ	1.79	2.42	1.71	1.76	2.05	1.44	1.11	0.96	0.91	1.34	1.71	2.01
NQ_T	1.86	2.44	1.97	2.19	2.72	2.47	2.30	2.08	1.75	1.75	2.44	2.30
MNQ_T	4.22	4.22	4.63	4.81	4.09	3.74	3.42	3.39	3.39	3.39	3.73	4.07
NMQ	2.81	3.49	3.23	3.68	3.54	3.03	2.83	2.50	2.82	3.21	2.97	2.56
MQ	7.27	7.91	9.30	7.84	6.34	6.51	6.12	6.28	5.41	5.22	6.17	7.76
HMQ	17.4	20.6	24.5	17.4	14.4	14.8	16.3	17.0	11.9	11.3	15.5	26.7
MHQ	35.3	36.3	40.2	27.6	24.0	35.4	35.2	44.9	27.7	20.6	29.6	42.4
HQ	158	145	126	151	76.8	86.1	149	252	116	116	125	185

Jahreswerte in m³/s (Q),l/s.km²(Mq), mm (h_A)	Berichtsjahr			Reihe: 2002 - 2006			Reihe: 1961 - 2007		
NQ	2.65	19.10.		0.96	26.08.2003		0.91	30.09.1997	
NQ_T	2.89	18.10.					1.75	19.09.1963	
$MJNQ_T$							2.94		
NJMQ							4.78		2003
MQ,Mq,h_A	6.69	20.2	636	6.82	20.6	649	6.98	21.0	663
HJMQ							9.90		1966
MJHQ							101		
HQ	106	07.09.		252	12.08.2002		252	12.08.2002	
NNQ seit 1961:	0.91	30.09.1997		**HHQ seit** 1961:	252	12.08.2002			

Berichtsjahr(J) Überschreitungsdauer der Abflüsse in Tagen Reihe(R): 2002-2006												
m³/s	Tage(J)	Tage(R)	m³/s	Tage(J)	Tage(R)	m³/s	Tage(J)	Tage(R)	m³/s	Tage(J)	Tage(R)	
10000			500			20.0	9	11.6	1.00			
8000			350			16.0	15	17.2	0.80			
6000			250			12.0	26	31.6	0.60			
4000			180			9.00	52	56.0	0.40			
3000			140			7.00	99	94.2	0.30			
2000			100		0.2	5.00	184	191.2	0.20			
1600			80.0		0.2	3.50	335	310.0	0.10			
1200			60.0		0.8	2.50	365	363.6	0.06			
900			40.0	2	3.4	1.80		365.2	0.03			
700			30.0	6	5.8	1.40			0.00			

Extremwerte beeinflusst
Im Jän,Feb,Mrz,Sep,Okt nach ergänzten Wasserständen ermittelt

Abflüsse

Nr. 322 St. Georgen im Attergau
Dürre Ager

Mst.Nr. 205401 Art: Schreibpegel Einzugsgebiet: 51.4 km²

Monat	I	II	III	IV	V	VI	VII	VIII	IX	X	XI	XII
Tag	Tägliche Abflüsse 2007 in m³/s											
1.	0.30	0.69	2.85	0.84	0.09	0.33	0.20	0.21	0.44	0.23	0.39	2.36
2.	0.35	0.71	4.63	0.67	0.09	0.83	0.25	0.33	0.38	0.22	0.32	2.86
3.	0.37	1.94	3.55	0.58	0.09	0.36	0.67	0.64	0.25	0.21	0.28	3.40
4.	0.53	1.31	2.38	0.51	0.09	0.26	2.53	0.26	0.93	0.21	0.35	2.63
5.	1.15	0.95	1.65	0.45	0.09	0.23	1.36	0.20	1.73	0.41	0.32	2.22
6.	0.76	2.24	1.30	0.40	0.46	0.21	1.72	0.18	17.0	0.31	0.89	2.45
7.	0.71	1.73	1.07	0.36	0.37	0.18	0.74	0.16	10.9	0.23	1.95	2.67
8.	0.60	1.35	1.43	0.33	0.94	0.16	0.40	0.15	5.13	0.20	2.67	4.11
9.	0.93	2.00	1.59	0.31	15.8	0.15	2.02	0.16	4.68	0.19	1.56	2.39
10.	0.95	1.36	1.26	0.28	5.04	0.20	3.13	0.16	2.71	0.18	1.67	1.63
11.	0.61	1.10	1.01	0.26	1.76	0.18	2.38	0.16	6.94	0.18	7.34	1.70
12.	0.66	4.57	0.88	0.24	1.02	0.28	1.96	0.65	4.81	0.18	5.45	1.93
13.	0.49	4.25	0.76	0.23	0.68	0.29	1.54	0.25	2.34	0.21	2.24	1.80
14.	0.40	2.59	0.66	0.21	0.51	0.27	0.79	0.18	1.57	0.20	1.53	1.65
15.	0.35	2.84	0.59	0.20	0.56	0.19	0.52	0.16	1.38	0.18	1.14	1.58
16.	0.32	2.07	0.54	0.19	0.82	0.21	0.40	0.15	0.92	0.17	0.91	1.38
17.	0.29	1.47	0.49	0.18	0.84	0.17	0.33	0.25	0.71	0.17	0.75	1.08
18.	0.28	1.16	0.46	0.20	1.18	0.14	0.29	0.22	1.18	0.19	0.65	0.94
19.	3.65	0.94	0.91	0.19	0.56	0.13	0.34	1.68	1.16	0.33	0.58	0.76
20.	3.01	0.80	0.74	0.17	0.40	0.12	0.35	1.57	0.67	0.58	0.53	0.72
21.	1.57	0.69	0.70	0.15	0.33	0.19	0.29	0.59	0.52	0.60	0.50	0.66
22.	1.09	0.62	0.68	0.14	0.29	0.17	0.25	0.27	0.44	0.54	0.80	0.58
23.	0.88	0.56	0.73	0.13	0.27	0.18	0.24	0.19	0.38	0.60	2.53	0.54
24.	0.71	0.52	0.91	0.14	0.25	0.14	0.34	0.17	0.34	0.93	2.23	0.57
25.	0.52	0.49	1.62	0.14	0.25	0.37	0.33	0.15	0.33	1.62	2.84	0.55
26.	0.42	0.83	2.37	0.13	0.24	1.38	0.22	0.13	0.32	1.92	3.14	0.50
27.	0.35	2.42	2.22	0.12	0.21	0.30	0.20	0.13	0.33	1.78	1.58	0.45
28.	0.39	5.86	1.81	0.11	0.20	0.19	0.19	0.13	0.29	1.25	1.09	0.43
29.	0.43		1.48	0.11	0.60	0.18	0.23	0.27	0.27	0.86	0.85	0.40
30.	0.55		1.25	0.10	0.79	0.29	0.84	1.11	0.24	0.63	1.38	0.43
31.	0.53		1.09		0.32		0.30	0.43		0.52		0.45
	Extremwerte in m³/s											
am	01.	25.	18.	30.	01.	20.	02.	26.	03.	16.	04.	29.
NQ	0.23	0.47	0.46	0.10	0.09	0.12	0.14	0.12	0.21	0.17	0.26	0.38
HQ	9.98	8.57	6.24	0.99	21.9	2.95	6.73	13.5	26.8	2.18	15.3	5.04
am	19.	28.	02.	01.	09.	26.	09.	19.	06.	26.	11.	08.
	Monatsmittel in m³/s(MQ),l/s.km²(Mq) bzw.Monatssummen in mm (h_A)											
MQ	0.78	1.72	1.41	0.27	1.13	0.28	0.82	0.36	2.31	0.52	1.62	1.48
Mq	15.1	33.4	27.4	5.23	22.1	5.37	15.9	7.07	45.0	10.1	31.4	28.8
h_A	41	81	73	14	59	14	43	19	117	27	81	75

Reihe: 2002-2006	Mittlere Monatsmittel in m³/s (MQ),l/s.km²(Mq) bzw. -summen in mm (h_A)											
MQ	1.38	1.20	2.14	1.51	0.82	0.91	0.69	1.42	0.69	0.79	1.08	0.65
Mq	26.8	23.3	41.7	29.4	15.9	17.6	13.5	27.7	13.5	15.3	21.1	12.6
h_A	72	56	112	76	43	46	36	74	35	41	55	33
Reihe: 1976-2007	**Mittlere Monatsmittel mit Extremwerten in m³/s**											
NQ	0.05	0.06	0.09	0.10	.046	.022	.040	.048	.038	.036	0.07	0.09
NQ_T	0.06	0.06	0.10	0.10	0.05	.048	0.06	0.06	.040	.037	0.08	0.09
MNQ_T	0.27	0.33	0.47	0.51	0.24	0.19	0.18	0.19	0.21	0.21	0.26	0.30
NMQ	0.21	0.16	0.57	0.27	0.15	0.09	0.15	0.09	0.14	0.18	0.18	0.33
MQ	1.16	1.34	1.95	1.56	0.87	0.89	0.91	0.97	0.88	0.68	1.00	1.31
HMQ	2.97	3.72	3.54	3.79	2.18	2.41	3.22	3.76	2.34	2.03	2.72	3.95
MHQ	9.20	8.41	12.6	7.37	7.94	9.22	12.4	14.0	8.71	5.67	7.03	10.3
HQ	28.4	24.1	42.5	29.6	29.7	22.7	54.7	62.2	26.8	31.2	25.6	41.2

Jahreswerte in m³/s (Q),l/s.km²(Mq), mm (h_A)	Berichtsjahr			Reihe: 2002 - 2006			Reihe: 1976 - 2007		
NQ	0.09	01.05.		.036	01.10.2003		.022	11.06.1998	
NQ_T	0.09	02.05.					.037	01.10.2003	
$MJNQ_T$							0.10		
NJMQ							0.59		2003
MQ,Mq,h_A	1.05	20.4	645	1.08	21.1	665	1.13	21.9	691
HJMQ							1.58		1981
MJHQ							28.5		
HQ	26.8	06.09.		62.2	12.08.2002		62.2	12.08.2002	
NNQ seit 1976:	.022	11.06.1998		**HHQ seit** 1976:	62.2	12.08.2002			

Berichtsjahr(J) Überschreitungsdauer der Abflüsse in Tagen Reihe(R): 2002-2006												
m³/s	Tage(J)	Tage(R)	m³/s	Tage(J)	Tage(R)	m³/s	Tage(J)	Tage(R)	m³/s	Tage(J)	Tage(R)
10000			500			20.0		0.2	1.00	107	103.2
8000			350			16.0	1	0.2	0.80	132	124.0
6000			250			12.0	2	2.0	0.60	167	157.4
4000			180			9.00	3	4.2	0.40	216	209.6
3000			140			7.00	4	8.0	0.30	252	250.6
2000			100			5.00	9	12.4	0.20	307	301.0
1600			80.0			3.50	17	25.4	0.10	360	347.8
1200			60.0			2.50	32	39.4	0.06	365	362.4
900			40.0			1.80	55	56.8	0.03		365.2
700			30.0			1.40	80	73.6	0.00		

Im Mrz,Dez nach ergänzten Wasserständen ermittelt

Nr. 323 Timelkam (Fußgängersteg)
Dürre Ager

Mst.Nr. 206383 Art: Schreibpegel Einzugsgebiet: 103.5 km²

Monat	I	II	III	IV	V	VI	VII	VIII	IX	X	XI	XII
Tag	Tägliche Abflüsse 2007 in m³/s											
1.	0.43	1.11	3.52	1.02	0.16	0.37	0.19	0.30	0.45	0.52	0.72	3.68
2.	0.56	1.18	5.60	0.87	0.15	0.95	0.17	0.26	0.63	0.50	0.63	4.21
3.	0.67	2.20	4.58	0.80	0.15	0.54	0.44	0.93	0.34	0.47	0.57	4.86
4.	0.72	1.85	3.13	0.74	0.16	0.37	2.65	0.41	1.01	0.45	0.54	4.37
5.	1.29	1.37	2.18	0.69	0.16	0.32	1.62	0.27	2.09	0.60	0.60	3.67
6.	1.02	2.57	1.76	0.64	0.40	0.27	2.05	0.22	18.7	0.73	0.92	3.70
7.	0.93	2.55	1.50	0.59	0.58	0.25	1.01	0.20	16.4	0.51	1.98	3.95
8.	0.87	1.95	1.57	0.59	0.34	0.21	0.59	0.17	6.76	0.45	3.53	6.01
9.	1.03	2.46	1.96	0.55	16.4	0.19	1.60	0.18	6.07	0.43	2.16	3.95
10.	1.30	1.95	1.55	0.52	7.17	0.26	4.69	0.20	3.67	0.41	2.23	2.78
11.	0.90	1.54	1.34	0.46	2.19	0.30	3.11	0.18	8.66	0.40	9.01	2.49
12.	0.87	5.14	1.20	0.45	1.25	0.27	2.38	0.66	6.76	0.39	10.1	2.79
13.	0.75	5.52	1.07	0.45	0.87	0.37	2.12	0.40	3.44	0.40	4.45	2.76
14.	0.63	3.61	0.96	0.40	0.69	0.38	1.09	0.23	2.38	0.39	3.23	2.31
15.	0.56	3.59	0.89	0.40	0.61	0.34	0.74	0.18	2.19	0.36	2.65	1.97
16.	0.53	2.93	0.84	0.37	0.92	0.41	0.58	0.16	1.63	0.36	2.17	1.72
17.	0.49	2.17	0.79	0.32	0.73	0.24	0.46	0.22	1.31	0.34	1.91	1.52
18.	0.46	1.78	0.74	0.30	1.31	0.18	0.41	0.33	1.49	0.34	1.74	1.32
19.	5.04	1.48	1.08	0.31	0.70	0.16	0.37	0.91	1.94	0.39	1.61	1.12
20.	4.43	1.30	1.03	0.29	0.53	0.15	0.56	2.70	1.23	0.86	1.50	1.03
21.	2.32	1.15	0.99	0.28	0.44	0.21	0.48	0.91	1.03	0.94	1.40	0.99
22.	1.72	1.06	0.97	0.25	0.38	0.20	0.34	0.44	0.90	0.98	1.55	0.91
23.	1.42	0.99	1.06	0.24	0.37	0.23	0.31	0.27	0.81	0.91	3.25	0.85
24.	1.20	0.93	1.33	0.23	0.33	0.13	0.37	0.23	0.75	1.29	3.45	0.83
25.	0.95	0.89	1.67	0.22	0.32	0.30	0.50	0.20	0.73	1.75	3.72	0.83
26.	0.81	1.06	2.44	0.22	0.32	1.50	0.30	0.17	0.71	2.23	5.04	0.80
27.	0.82	3.16	2.40	0.21	0.28	0.46	0.24	0.15	0.70	2.19	2.95	0.72
28.	0.70	7.18	1.96	0.20	0.31	0.25	0.21	0.13	0.66	1.67	2.27	0.70
29.	0.75		1.63	0.19	0.62	0.19	0.29	0.27	0.60	1.26	1.88	0.67
30.	1.04		1.40	0.18	0.85	0.24	0.94	1.28	0.54	1.02	2.21	0.65
31.	1.03		1.21		0.47		0.46	0.75		0.89		0.68
	Extremwerte in m³/s											
am	19.	25.	17.	30.	01.	24.	01.	28.	04.	17.	03.	29.
NQ	0.32	0.88	0.74	0.18	0.13	0.12	0.12	0.12	0.30	0.33	0.44	0.64
HQ	14.8	10.7	7.51	1.08	23.2	2.76	8.49	12.1	30.7	2.43	19.6	7.25
am	19.	28.	02.	01.	09.	26.	09.	19.	07.	27.	12.	08.
	Monatsmittel in m³/s(MQ),l/s.km²(Mq) bzw.Monatssummen in mm (h_A)											
MQ	1.17	2.31	1.75	0.43	1.30	0.34	1.01	0.45	3.15	0.79	2.67	2.22
Mq	11.3	22.3	16.9	4.18	12.5	3.30	9.75	4.34	30.5	7.61	25.8	21.5
h_A	30	54	45	11	34	9	26	12	79	20	67	56

Reihe: 2002-2006	Mittlere Monatsmittel in m³/s (MQ),l/s.km²(Mq) bzw. -summen in mm (h_A)											
MQ	1.94	1.62	2.86	2.01	1.10	1.21	0.86	1.68	0.79	0.90	1.31	0.89
Mq	18.8	15.6	27.7	19.4	10.6	11.7	8.34	16.3	7.66	8.65	12.7	8.60
h_A	50	38	74	50	28	30	22	44	20	23	33	22
Reihe: 1981-2007	**Mittlere Monatsmittel mit Extremwerten in m³/s**											
NQ	0.11	0.11	0.13	0.11	0.09	.000	.000	.000	.000	.000	.000	.000
NQ_T	0.16	0.13	0.26	0.16	0.13	.008	.000	.000	.000	.000	.000	.021
MNQ_T	0.50	0.57	0.68	0.69	0.38	0.29	0.20	0.22	0.25	0.24	0.35	0.44
NMQ	0.33	0.24	0.78	0.36	0.36	0.12	0.09	.005	0.06	0.08	0.18	0.31
MQ	1.71	1.78	2.64	1.92	1.10	1.13	1.12	1.14	1.08	0.80	1.23	1.79
HMQ	3.89	4.26	5.68	4.88	3.09	3.55	3.73	4.62	3.18	2.53	3.52	5.18
MHQ	12.9	12.0	16.5	9.00	8.83	10.9	13.0	15.5	10.5	6.47	7.96	13.7
HQ	36.1	34.8	43.6	35.2	23.2	27.1	46.3	68.8	30.7	36.4	29.4	48.8

Jahreswerte in m³/s (Q),l/s.km²(Mq), mm (h_A)	Berichtsjahr			Reihe: 2002 - 2006			Reihe: 1981 - 2007		
NQ	0.12	28.08.		.000	26.07.2002		.000	06.07.1981	
NQ_T	0.13	28.08.					.000	25.09.1994	
$MJNQ_T$							0.10		
NJMQ							0.71		2003
MQ,Mq,h_A	1.46	14.1	444	1.40	13.6	428	1.45	14.0	442
HJMQ							1.95		1995
MJHQ							33.8		
HQ	30.7	07.09.		68.8	12.08.2002		68.8	12.08.2002	
NNQ seit 1979:	.000	03.07.2003		**HHQ seit** 1979:	68.8	12.08.2002			

Berichtsjahr(J) Überschreitungsdauer der Abflüsse in Tagen Reihe(R): 2002-2006												
m³/s	Tage(J)	Tage(R)	m³/s	Tage(J)	Tage(R)	m³/s	Tage(J)	Tage(R)	m³/s	Tage(J)	Tage(R)
10000			500			20.0		0.4	1.00	149	139.0
8000			350			16.0	3	1.6	0.80	188	177.4
6000			250			12.0	3	3.6	0.60	224	223.2
4000			180			9.00	5	7.4	0.40	273	267.4
3000			140			7.00	8	11.2	0.30	307	295.6
2000			100			5.00	17	19.0	0.20	342	322.2
1600			80.0			3.50	35	32.2	0.10	365	339.6
1200			60.0			2.50	52	48.6	0.06		342.2
900			40.0			1.80	85	69.0	0.03		345.6
700			30.0		0.2	1.40	111	96.0	0.00		365.2

Abfluss durch Versickerungen beeinflusst
Im Mrz nach ergänzten Wasserständen ermittelt
Im Jän durch Eis beeinflusst

Abflüsse

Nr. 324 Vöcklabruck
Vöckla

Mst.Nr. 205419 Art: Schreibpegel Einzugsgebiet: 447.1 km²

Monat	I	II	III	IV	V	VI	VII	VIII	IX	X	XI	XII
Tag	Tägliche Abflüsse 2007 in m³/s											
1.	6.80	8.86	16.6	6.27	4.05	5.60	4.53	3.85	4.20	4.22	5.60	12.0
2.	7.67	8.72	25.2	5.85	4.02	9.81	4.45	3.98	4.71	4.15	5.28	12.1
3.	8.10	10.8	23.4	5.68	4.06	7.03	5.12	5.44	3.98	4.19	5.29	15.5
4.	8.01	9.51	15.7	5.63	4.08	5.74	10.4	4.23	5.14	4.26	5.31	15.3
5.	9.29	8.27	10.4	5.44	4.06	5.16	9.12	4.15	6.58	4.37	5.43	12.2
6.	8.64	12.8	9.02	5.27	5.83	4.92	10.7	3.95	73.0	5.00	6.10	11.2
7.	7.91	12.2	8.16	5.02	5.94	4.70	7.22	3.83	76.4	4.49	10.7	11.8
8.	6.86	10.1	8.26	4.96	5.08	4.57	5.73	3.77	24.2	4.31	11.6	17.3
9.	8.55	10.6	8.98	5.18	53.6	4.47	6.34	3.85	22.5	3.99	7.80	11.7
10.	9.63	9.39	8.47	5.02	30.9	5.04	16.4	3.97	13.0	3.83	9.00	9.81
11.	7.49	8.86	7.88	4.90	10.9	5.12	10.2	3.77	27.9	3.60	44.5	9.74
12.	7.36	16.8	7.24	4.81	8.16	4.90	7.87	4.51	21.3	3.49	46.8	12.2
13.	6.81	16.0	6.96	4.77	7.25	5.02	7.63	4.28	11.5	3.70	20.8	12.6
14.	6.26	13.0	6.51	4.71	6.61	4.75	5.86	3.85	9.26	3.74	16.6	10.6
15.	5.81	13.6	6.17	4.59	6.10	4.55	4.90	3.48	8.15	3.72	14.8	8.59
16.	5.63	12.2	5.98	4.65	6.80	5.22	4.36	3.62	7.02	3.61	13.0	8.15
17.	5.46	9.98	5.45	4.58	6.51	4.57	4.07	3.68	6.48	3.57	12.6	7.86
18.	5.54	9.05	5.66	4.74	7.57	4.47	3.85	3.69	6.49	3.10	12.2	7.64
19.	39.7	8.39	6.63	4.53	5.90	4.29	3.94	3.97	7.69	3.34	11.6	7.38
20.	22.5	7.64	7.39	4.47	5.33	4.19	4.02	6.99	6.10	4.14	11.1	7.27
21.	11.9	6.91	7.13	4.41	5.10	5.21	3.97	4.82	5.57	4.59	10.2	6.82
22.	9.98	6.85	7.20	4.34	4.81	4.84	3.90	4.11	5.25	4.75	9.62	6.55
23.	9.31	6.53	7.45	4.34	4.89	4.97	3.82	3.83	5.26	5.72	11.1	6.41
24.	8.86	6.41	8.48	4.23	5.02	4.65	4.17	3.73	4.89	8.15	14.2	6.42
25.	8.11	6.30	9.39	4.35	4.76	5.21	4.59	3.63	5.07	7.94	13.3	6.51
26.	7.31	6.57	10.2	4.19	4.82	8.13	3.90	3.58	4.91	8.46	19.8	6.43
27.	6.97	12.8	9.31	4.13	4.70	5.44	3.77	3.75	5.04	8.20	11.6	6.22
28.	6.77	28.2	8.38	4.16	4.78	4.80	3.73	3.51	4.70	7.36	9.01	6.14
29.	7.33		7.47	4.14	7.44	4.70	4.05	3.91	4.66	6.59	8.14	6.06
30.	9.12		7.14	4.04	10.3	4.68	6.03	5.64	4.36	6.07	9.32	6.03
31.	8.81		6.46		6.49		4.41	4.78		6.08		6.12
	Extremwerte in m³/s											
am	19.	26.	17.	27.	03.	20.	28.	08.	03.	19.	02.	30.
NQ	4.49	6.09	5.15	3.64	3.81	4.06	3.57	3.23	3.82	2.81	4.85	5.72
HQ	94.3	39.6	41.3	6.86	81.7	12.3	22.4	13.9	134	8.91	115	21.9
am	19.	28.	03.	18.	09.	02.	10.	20.	06.	24.	11.	08.
	Monatsmittel in m³/s(MQ),l/s.km²(Mq) bzw.Monatssummen in mm (h_A)											
MQ	9.31	10.6	9.31	4.78	8.25	5.22	5.91	4.13	13.2	4.93	13.1	9.37
Mq	20.8	23.7	20.8	10.7	18.5	11.7	13.2	9.25	29.5	11.0	29.3	21.0
h_A	56	57	56	28	49	30	35	25	76	30	76	54

Reihe: 2002-2006 Mittlere Monatsmittel in m³/s (MQ),l/s.km²(Mq) bzw. -summen in mm (h_A)												
MQ	10.6	10.3	15.7	10.8	7.39	7.57	6.92	11.5	6.02	6.81	8.60	6.94
Mq	23.7	23.0	35.2	24.3	16.5	16.9	15.5	25.7	13.5	15.2	19.2	15.5
h_A	63	56	94	63	44	44	41	69	35	41	50	40
Reihe: 1976-2007 Mittlere Monatsmittel mit Extremwerten in m³/s												
NQ	1.93	2.35	2.69	1.73	1.74	1.65	1.07	0.87	0.39	0.87	1.43	2.16
NQ_T	2.44	2.90	3.44	3.07	3.01	2.53	2.34	1.99	2.12	2.11	2.28	2.82
MNQ_T	4.89	5.21	5.87	6.23	4.61	4.12	3.84	3.84	3.89	3.98	4.48	4.74
NMQ	3.81	3.80	4.75	3.73	4.24	3.44	3.32	2.48	2.72	3.53	3.60	4.08
MQ	9.67	10.5	13.2	10.6	7.59	7.73	7.49	7.96	7.15	6.28	8.02	10.1
HMQ	21.5	21.7	31.9	24.7	16.2	14.9	18.6	21.0	16.8	14.3	18.3	25.4
MHQ	55.1	58.2	70.4	41.7	37.4	47.5	50.8	66.2	46.9	30.6	40.8	62.6
HQ	180	179	152	189	127	104	202	320	166	169	154	205

Jahreswerte in m³/s (Q),l/s.km²(Mq), mm (h_A)									
	Berichtsjahr			Reihe: 2002 - 2006			Reihe: 1976 - 2007		
NQ	2.81	19.10.		1.68	17.08.2003		0.39	28.09.1992	
NQ_T	3.10	18.10.					1.99	21.08.1992	
$MJNQ_T$							3.14		
NJMQ							5.90		2003
MQ,Mq,h_A	8.14	18.2	574	9.03	20.2	637	8.84	19.8	624
HJMQ							11.4		2002
MJHQ							147		
HQ	134	06.09.		320	12.08.2002		320	12.08.2002	
NNQ seit 1976:	0.39	28.09.1992		HHQ seit 1976:	320	12.08.2002			

Berichtsjahr(J) Überschreitungsdauer der Abflüsse in Tagen Reihe(R): 2002-2006											
m³/s	Tage(J)	Tage(R)	m³/s	Tage(J)	Tage(R)	m³/s	Tage(J)	Tage(R)	m³/s	Tage(J)	Tage(R)
10000			500			20.0	16	22.8	1.00		
8000			350			16.0	23	32.4	0.80		
6000			250			12.0	44	53.8	0.60		
4000			180			9.00	88	95.8	0.40		
3000			140		0.2	7.00	146	152.6	0.30		
2000			100		0.2	5.00	241	261.8	0.20		
1600			80.0		2.0	3.50	361	338.8	0.10		
1200			60.0	2	4.2	2.50	365	365.2	0.06		
900			40.0	5	7.4	1.80			0.03		
700			30.0	7	11.4	1.40			0.00		

Im Mai,Okt,Nov,Dez nach ergänzten Wasserständen ermittelt

Nr. 325 Schalchham
Ager

Mst.Nr. 205427 Art: Schreibpegel Einzugsgebiet: 949.9 km²

Monat	I	II	III	IV	V	VI	VII	VIII	IX	X	XI	XII
Tag	Tägliche Abflüsse 2007 in m³/s											
1.	14.6	19.1	50.3	23.1	12.9	18.5	12.9	12.6	15.3	15.1	22.7	35.8
2.	15.4	19.4	62.4	21.9	12.9	27.7	12.7	13.6	15.2	14.4	20.6	38.4
3.	15.7	22.4	63.7	21.0	12.9	23.4	14.7	14.6	13.5	14.5	17.9	44.4
4.	15.5	22.4	56.6	19.2	12.7	18.4	30.6	12.8	18.1	14.3	18.1	47.0
5.	16.8	20.8	44.6	18.0	12.3	16.8	30.9	12.4	24.8	16.1	19.2	44.9
6.	17.5	28.2	39.4	17.8	14.8	16.2	30.6	12.6	110	19.2	21.5	44.7
7.	18.5	30.2	33.8	17.1	14.2	14.4	27.3	12.4	141	15.8	29.7	45.7
8.	18.2	27.2	33.3	16.1	13.5	13.4	21.4	11.9	86.2	14.7	40.7	54.7
9.	20.0	28.0	35.5	15.8	88.5	13.1	23.7	11.9	86.8	13.8	36.0	49.1
10.	21.6	25.9	32.3	15.8	79.0	13.5	46.0	12.3	79.2	13.8	40.3	43.8
11.	19.5	23.6	30.4	15.4	56.9	13.8	42.8	11.6	98.1	13.9	84.4	40.7
12.	21.4	36.6	26.9	15.0	50.0	14.0	40.9	13.6	92.6	12.9	99.1	43.7
13.	18.8	44.1	24.9	14.9	41.3	15.9	38.8	13.0	79.2	13.0	69.5	47.6
14.	16.6	41.1	23.6	14.7	33.6	14.1	31.3	12.9	71.9	13.1	61.0	43.2
15.	15.2	41.2	22.3	14.7	27.7	12.7	26.2	12.6	68.3	13.3	54.9	37.4
16.	14.2	39.1	20.6	15.0	27.6	14.3	22.4	11.9	64.9	13.5	48.5	32.4
17.	13.9	33.9	19.5	14.9	25.0	12.8	20.2	12.1	62.3	12.9	40.6	28.3
18.	14.2	30.0	19.0	15.6	27.7	12.7	17.0	11.8	60.1	13.9	34.2	25.6
19.	57.9	27.2	23.3	15.0	25.3	12.3	15.3	14.5	58.9	14.4	29.7	23.1
20.	49.6	23.5	25.2	14.2	21.3	12.6	15.0	27.4	54.3	14.9	26.2	22.2
21.	36.4	20.5	28.9	13.5	19.2	13.7	15.8	24.9	48.3	20.5	23.4	20.9
22.	30.0	18.9	27.0	13.0	18.6	13.5	14.8	21.3	40.0	21.4	22.4	19.8
23.	24.1	17.6	24.4	13.2	17.3	14.0	12.9	18.4	32.5	22.3	25.2	18.4
24.	23.6	17.2	26.1	12.8	16.8	12.8	13.1	15.8	26.5	25.0	33.4	17.7
25.	20.7	17.5	25.9	13.1	16.0	14.7	15.0	13.7	23.7	24.7	37.3	17.7
26.	17.2	20.3	27.9	13.0	16.4	23.4	12.6	12.5	20.7	24.4	48.5	17.4
27.	17.5	32.3	28.8	12.9	14.0	18.1	12.5	11.9	19.9	25.0	42.5	16.9
28.	18.7	55.9	29.0	13.1	14.2	15.3	12.4	11.6	19.3	24.9	35.3	16.1
29.	19.1		27.4	12.8	19.7	13.2	13.3	12.3	17.9	24.8	30.2	15.7
30.	19.7		25.2	12.7	25.0	13.8	14.4	15.2	15.8	24.7	30.1	15.1
31.	18.5		24.0		19.7		12.8	17.0		24.0		16.2
	Extremwerte in m³/s											
am	18.	25.	18.	29.	03.	15.	26.	19.	03.	17.	03.	30.
NQ	12.1	16.2	18.1	11.6	10.3	10.2	10.4	10.7	11.0	11.7	16.6	13.9
HQ	123	64.9	82.2	24.3	125	29.5	52.7	34.4	206	27.1	159	60.3
am	19.	28.	03.	01.	09.	02.	10.	20.	07.	25.	11.	08.
	Monatsmittel in m³/s(MQ),l/s.km²(Mq) bzw.Monatssummen in mm (h_A)											
MQ	21.3	28.0	31.7	15.5	26.0	15.4	21.6	14.3	52.2	17.7	38.1	31.8
Mq	22.4	29.5	33.4	16.3	27.4	16.2	22.8	15.1	55.0	18.6	40.1	33.4
h_A	60	71	89	42	73	42	61	40	142	50	104	87

Reihe: 2002-2006 Mittlere Monatsmittel in m³/s (MQ),l/s.km²(Mq) bzw. -summen in mm (h_A)												
MQ	28.3	26.5	39.2	35.9	25.7	26.8	22.1	34.8	21.4	21.2	23.8	17.5
Mq	29.8	27.9	41.3	37.8	27.1	28.3	23.2	36.6	22.5	22.3	25.0	18.5
h_A	80	68	111	98	73	73	62	98	58	60	65	48
Reihe: 1951-2007 Mittlere Monatsmittel mit Extremwerten in m³/s												
NQ	6.40	8.24	9.06	9.03	9.81	8.93	8.49	8.11	7.31	5.56	6.05	6.20
NQ_T	6.40	8.24	9.06	9.34	11.7	10.3	9.90	8.11	8.42	5.56	6.12	6.20
MNQ_T	14.3	15.9	17.7	22.8	18.9	17.1	16.3	15.6	13.7	12.5	13.0	14.4
NMQ	10.3	9.73	9.98	12.2	17.0	12.7	12.2	11.4	9.34	7.27	8.01	7.01
MQ	24.8	26.6	33.5	34.6	29.7	28.9	30.2	27.8	22.1	19.0	20.6	25.9
HMQ	53.3	58.8	67.5	72.4	71.3	61.3	74.4	65.2	52.2	41.1	47.9	92.4
MHQ	71.2	73.3	87.5	67.8	62.2	78.3	86.9	89.5	55.5	44.3	49.8	78.0
HQ	250	270	267	254	163	258	420	520	206	214	198	360

Jahreswerte in m³/s (Q),l/s.km²(Mq), mm (h_A)									
	Berichtsjahr			Reihe: 2002 - 2006			Reihe: 1951 - 2007		
NQ	10.2	15.06.		9.02	18.09.2003		5.56	31.10.1951	
NQ_T	11.6	11.08.					5.56	31.10.1951	
$MJNQ_T$							10.4		
NJMQ							17.3		1953
MQ,Mq,h_A	26.1	27.5	866	26.7	28.1	886	27.0	28.4	896
HJMQ							36.8		1966
MJHQ							187		
HQ	206	07.09.		401	12.08.2002		520	13.08.1959	
NNQ seit 1951:	5.56	31.10.1951		HHQ seit 1951:	520	13.08.1959			

Berichtsjahr(J) Überschreitungsdauer der Abflüsse in Tagen Reihe(R): 2002-2006											
m³/s	Tage(J)	Tage(R)	m³/s	Tage(J)	Tage(R)	m³/s	Tage(J)	Tage(R)	m³/s	Tage(J)	Tage(R)
10000			500			20.0	178	177.2	1.00		
8000			350			16.0	237	241.0	0.80		
6000			250			12.0	358	342.2	0.60		
4000			180		0.2	9.00	365	365.2	0.40		
3000			140	1	1.2	7.00			0.30		
2000			100	2	5.6	5.00			0.20		
1600			80.0	9	9.4	3.50			0.10		
1200			60.0	21	27.8	2.50			0.06		
900			40.0	59	61.0	1.80			0.03		
700			30.0	91	94.2	1.40			0.00		

durch Seeschleuse beeinflusst
Im Jän,Feb,Mrz,Apr,Mai,Jun,Jul,Aug,Sep,Okt,Nov,Dez n.erg.W.erm.

Abflüsse

Nr. 326 Aurachkirchen
Aurach

Mst.Nr. 205435 Art: Schreibpegel Einzugsgebiet: 81.0 km²

Monat	I	II	III	IV	V	VI	VII	VIII	IX	X	XI	XII
Tag	Tägliche Abflüsse 2007 in m³/s											
1.	0.60	1.32	3.82	2.37	0.59	0.85	0.56	0.32	0.82	0.64	1.62	4.15
2.	0.75	1.32	6.87	1.95	0.55	1.64	0.54	0.35	0.81	0.62	1.27	5.62
3.	0.82	2.65	5.15	1.87	0.57	1.08	1.35	0.80	0.52	0.58	1.07	6.05
4.	0.93	1.94	3.54	1.72	0.54	0.90	4.23	0.44	2.99	0.62	1.61	4.67
5.	1.73	1.50	2.55	1.42	0.54	0.79	2.56	0.33	2.56	1.15	1.45	3.73
6.	1.34	3.29	2.09	1.32	1.36	0.75	2.51	0.32	39.1	1.01	1.86	4.00
7.	1.22	2.81	1.75	1.22	1.14	0.66	1.41	0.29	24.9	0.67	3.09	4.05
8.	1.09	2.08	1.98	1.13	1.41	0.63	0.91	0.30	11.4	0.60	4.13	6.73
9.	0.98	2.93	1.97	1.06	27.7	0.58	3.15	0.30	9.46	0.57	2.74	4.05
10.	1.05	2.08	1.82	1.03	8.55	1.20	6.21	0.33	4.49	0.56	2.88	2.88
11.	0.98	1.67	2.00	0.95	2.98	0.92	2.47	0.29	13.1	0.54	12.0	2.72
12.	1.16	5.67	1.68	0.92	1.93	0.78	1.47	1.07	7.62	0.51	11.3	3.82
13.	1.05	6.02	1.44	0.92	1.49	0.65	1.29	0.56	3.68	0.66	4.41	3.45
14.	0.93	3.78	1.25	0.88	1.26	0.59	0.81	0.41	2.57	0.61	3.30	2.71
15.	0.84	3.73	1.14	0.80	1.42	0.64	0.68	0.34	2.25	0.53	2.69	2.21
16.	0.80	2.84	1.05	0.80	1.81	0.67	0.63	0.30	1.73	0.50	2.23	1.89
17.	0.77	2.12	0.99	0.82	1.56	0.60	0.54	0.57	1.47	0.48	1.98	1.67
18.	0.75	1.73	0.92	0.86	2.90	0.54	0.48	0.60	2.23	0.52	1.80	1.49
19.	10.7	1.50	1.64	0.79	1.43	0.48	0.47	0.95	2.34	1.12	1.67	1.32
20.	5.03	1.30	1.48	0.74	1.16	0.46	0.47	1.34	1.51	1.71	1.60	1.13
21.	2.70	1.15	1.38	0.67	1.02	1.00	0.46	0.71	1.23	1.81	1.49	1.04
22.	2.08	1.05	1.34	0.70	0.97	0.87	0.41	0.43	1.08	1.69	1.85	0.97
23.	1.67	0.96	1.45	0.71	0.98	0.91	0.41	0.41	0.98	1.85	4.03	0.91
24.	1.37	0.92	1.95	0.70	0.89	0.62	0.44	0.35	0.92	2.40	3.88	0.86
25.	1.07	0.93	2.85	0.66	0.78	0.99	0.48	0.31	0.88	2.92	4.75	0.80
26.	0.95	1.29	4.37	0.68	0.76	3.37	0.35	0.30	0.82	3.37	6.34	0.74
27.	0.86	4.20	4.57	0.59	0.71	1.09	0.32	0.29	0.81	3.46	3.34	0.68
28.	0.82	8.24	3.89	0.61	0.69	0.81	0.33	0.30	0.77	2.98	2.51	0.63
29.	0.91		3.38	0.59	1.29	0.60	0.36	0.41	0.69	2.48	2.12	0.59
30.	1.17		3.05	0.56	1.21	0.67	0.84	1.48	0.67	2.19	2.55	0.55
31.	1.11		2.88		0.92		0.44	0.78		2.12		0.53
	Extremwerte in m³/s											
am	01.	24.	16.	29.	02.	29.	26.	01.	01.	12.	02.	31.
NQ	0.55	0.78	0.91	0.22	0.37	0.21	0.14	0.16	0.48	0.41	1.05	0.52
HQ	36.4	14.1	9.88	2.85	42.4	8.53	12.0	6.01	62.3	4.00	28.2	9.11
am	19.	28.	02.	01.	09.	26.	09.	19.	06.	26.	11.	08.
	Monatsmittel in m³/s(MQ),l/s.km²(Mq) bzw.Monatssummen in mm (h_A)											
MQ	1.56	2.54	2.46	1.00	2.29	0.88	1.21	0.51	4.81	1.34	3.25	2.47
Mq	19.2	31.3	30.4	12.4	28.3	10.8	15.0	6.35	59.4	16.5	40.2	30.5
h_A	51	76	81	32	76	28	40	17	154	44	104	79

Reihe: 2002-2006 **Mittlere Monatsmittel in m³/s (MQ),l/s.km²(Mq) bzw. -summen in mm (h_A)**

MQ	2.39	1.86	3.99	2.51	1.59	2.01	1.60	3.11	1.89	1.65	1.83	1.27
Mq	29.4	23.0	49.3	31.0	19.7	24.8	19.7	38.3	23.4	20.4	22.6	15.7
h_A	79	56	132	80	53	64	53	103	61	55	59	41

Reihe: 1976-2007 **Mittlere Monatsmittel mit Extremwerten in m³/s**

NQ	0.20	0.20	0.13	0.17	.011	0.13	.047	.006	.014	0.08	0.10	0.10
NQ_T	0.20	0.20	0.32	0.19	0.15	0.13	0.12	0.16	0.15	0.17	0.20	0.11
MNQ_T	0.69	0.74	0.90	1.09	0.62	0.55	0.52	0.51	0.56	0.53	0.62	0.68
NMQ	0.30	0.39	0.88	0.79	0.69	0.67	0.47	0.29	0.35	0.27	0.38	0.65
MQ	2.21	2.30	3.33	2.79	1.83	2.04	2.07	2.10	2.01	1.48	1.91	2.37
HMQ	5.04	6.24	7.27	6.24	3.75	3.57	5.87	6.35	5.01	3.47	4.96	6.52
MHQ	16.6	14.8	21.7	15.2	16.4	24.1	26.8	25.0	23.6	13.8	14.4	19.1
HQ	41.0	47.8	61.6	65.7	64.4	59.4	84.8	100	162	53.2	51.6	58.9

Jahreswerte in m³/s (Q),l/s.km²(Mq), mm (h_A)

	Berichtsjahr			Reihe: 2002 - 2006			Reihe: 1976 - 2007		
NQ	0.14	26.07.		.008	29.08.2003		.006	10.08.1992	
NQ_T	0.29	27.08.					0.11	15.12.2002	
$MJNQ_T$							0.29		
NJMQ							1.38		2003
MQ,Mq,h_A	2.02	24.9	786	2.12	26.2	826	2.20	27.2	857
HJMQ							2.97		1987
MJHQ							52.5		
HQ	62.3	06.09.		100	12.08.2002		162	05.09.1987	

NNQ seit 1976: .006 10.08.1992 **HHQ seit** 1976: 162 05.09.1987

Berichtsjahr(J) Überschreitungsdauer der Abflüsse in Tagen Reihe(R): 2002-2006

m³/s	Tage(J)	Tage(R)	m³/s	Tage(J)	Tage(R)	m³/s	Tage(J)	Tage(R)	m³/s	Tage(J)	Tage(R)
10000			500			20.0	3	3.0	1.00	202	195.8
8000			350			16.0	3	4.8	0.80	253	242.8
6000			250			12.0	5	8.8	0.60	300	296.6
4000			180			9.00	9	11.6	0.40	345	351.4
3000			140			7.00	12	19.0	0.30	362	361.8
2000			100			5.00	22	30.4	0.20	365	364.6
1600			80.0			3.50	45	49.6	0.10		365.2
1200			60.0			2.50	81	74.0	0.06		
900			40.0		0.4	1.80	115	106.4	0.03		
700			30.0	1	0.8	1.40	151	142.8	0.00		

Im Jän,Dez durch Eis beeinflusst
Im Jän,Jun,Jul,Aug,Dez nach ergänzten Wasserständen ermittelt

Nr. 328 Fischerau
Ager

Mst.Nr. 205450 Art: Schreibpegel Einzugsgebiet: 1256.1 km²

Monat	I	II	III	IV	V	VI	VII	VIII	IX	X	XI	XII
Tag	Tägliche Abflüsse 2007 in m³/s											
1.	18.7	24.8	60.6	28.4	15.7	23.3	16.6	16.5	20.3	20.1	29.3	45.6
2.	20.4	25.1	75.3	27.0	15.7	33.7	17.0	17.1	20.7	19.7	26.6	49.7
3.	21.2	28.5	76.6	25.8	15.9	29.3	19.5	20.1	18.3	19.3	23.8	55.9
4.	21.0	28.7	68.5	24.6	15.9	23.7	36.6	17.1	23.7	19.3	23.8	61.1
5.	22.9	26.2	53.8	22.3	15.6	21.3	39.3	16.0	33.4	20.2	25.2	56.7
6.	22.8	34.4	47.2	21.9	19.8	20.4	41.7	15.9	185	24.5	27.8	55.4
7.	23.4	38.6	41.5	21.2	19.0	18.5	34.5	15.8	222	20.8	37.7	56.5
8.	23.2	33.7	39.6	20.1	17.8	17.2	27.3	16.2	106	19.1	53.2	68.9
9.	24.5	34.6	41.9	19.8	121	16.9	29.2	16.2	105	18.2	45.9	61.5
10.	28.0	32.4	38.3	19.7	102	17.9	58.1	16.6	90.2	18.0	50.0	54.5
11.	24.8	29.1	36.9	19.1	66.9	18.8	51.2	16.1	116	17.9	105	50.6
12.	26.8	44.9	33.0	18.4	58.1	18.5	46.6	18.3	108	17.8	134	57.5
13.	24.5	54.5	30.7	18.1	48.8	20.2	44.4	17.1	89.2	17.9	84.5	62.4
14.	21.1	49.7	28.9	17.9	40.7	18.1	36.5	16.8	80.8	17.6	73.6	55.0
15.	19.9	48.8	26.6	17.6	35.4	17.0	31.0	16.0	76.5	17.5	66.5	47.6
16.	18.8	46.7	25.4	17.6	36.2	18.7	26.6	15.4	72.2	17.6	59.0	41.6
17.	18.1	40.1	24.3	17.7	31.6	16.8	24.2	16.5	69.2	17.3	51.2	36.4
18.	18.1	35.6	23.6	18.5	34.9	16.7	21.3	16.7	67.6	17.7	43.4	32.6
19.	77.7	32.6	27.5	18.8	31.2	16.4	19.2	17.9	68.0	18.7	37.8	29.6
20.	66.5	29.2	30.8	17.5	26.9	16.2	18.8	34.8	62.1	21.8	33.8	27.9
21.	45.7	26.8	34.9	16.3	24.0	18.0	19.8	30.1	56.2	26.2	31.0	26.2
22.	37.6	25.0	32.8	16.2	23.5	17.9	19.0	26.0	47.5	28.7	29.3	24.7
23.	31.6	23.4	29.8	16.5	21.9	18.7	17.3	22.6	39.3	28.5	33.6	23.1
24.	29.3	21.8	33.0	16.8	21.4	16.6	17.7	20.1	33.1	33.1	42.6	22.3
25.	26.6	21.2	32.8	16.8	19.9	18.8	19.8	17.5	30.1	32.0	46.8	22.1
26.	22.1	23.8	36.0	16.3	20.8	29.8	16.6	16.3	27.5	32.7	64.2	21.8
27.	21.9	39.0	37.6	16.2	18.1	23.7	16.5	15.6	25.9	33.4	53.8	20.8
28.	23.3	68.9	36.2	15.9	17.9	20.3	16.1	15.4	24.8	33.1	44.9	20.3
29.	24.0		34.5	15.8	24.5	17.3	17.0	16.9	23.5	32.5	38.3	19.6
30.	25.8		32.0	15.6	30.5	17.4	20.5	20.9	21.2	31.8	37.6	18.8
31.	24.4		30.3		24.8		17.7	22.2		31.3		20.3
	Extremwerte in m³/s											
am	19.	25.	18.	17.	08.	15.	28.	16.	03.	15.	03.	30.
NQ	11.2	20.0	15.3	10.5	7.15	10.6	11.6	11.5	16.7	14.5	21.6	18.1
HQ	176	84.5	103	29.7	179	39.1	64.7	44.6	372	37.9	230	82.6
am	19.	28.	03.	01.	09.	02.	10.	20.	07.	24.	12.	08.
	Monatsmittel in m³/s(MQ),l/s.km²(Mq) bzw.Monatssummen in mm (h_A)											
MQ	27.6	34.6	38.7	19.1	32.8	19.9	27.0	18.6	65.4	23.4	48.5	40.2
Mq	22.0	27.5	30.8	15.2	26.1	15.9	21.5	14.8	52.1	18.6	38.6	32.0
h_A	59	67	83	40	70	41	58	40	135	50	100	83

Reihe: 2002-2006 **Mittlere Monatsmittel in m³/s (MQ),l/s.km²(Mq) bzw. -summen in mm (h_A)**

MQ	34.7	33.0	48.6	44.1	31.3	32.8	28.1	42.7	27.0	26.2	29.0	22.3
Mq	27.6	26.3	38.7	35.1	24.9	26.1	22.4	34.0	21.5	20.9	23.1	17.8
h_A	74	64	104	91	67	68	60	91	56	56	60	46

Reihe: 1976-2007 **Mittlere Monatsmittel mit Extremwerten in m³/s**

NQ	8.19	5.25	11.7	10.5	5.84	6.66	2.99	8.41	5.99	8.36	6.74	8.30
NQ_T	13.7	14.3	14.1	14.0	14.5	13.0	12.3	13.0	11.7	10.5	11.1	11.4
MNQ_T	18.1	20.4	22.6	27.6	20.4	18.3	17.3	17.5	17.7	16.4	17.0	18.3
NMQ	15.8	15.9	17.9	15.6	21.0	16.4	15.7	14.0	13.8	13.9	15.5	15.8
MQ	33.2	35.1	45.7	43.2	32.6	32.2	31.4	32.6	30.4	24.2	27.5	33.9
HMQ	64.9	71.9	86.9	92.0	55.2	50.7	76.2	78.3	65.4	48.4	56.3	88.3
MHQ	105	109	135	96.0	83.2	101	108	121	99.0	67.4	79.5	108
HQ	345	280	303	306	204	198	333	475	372	253	263	266

Jahreswerte in m³/s (Q),l/s.km²(Mq), mm (h_A)

	Berichtsjahr			Reihe: 2002 - 2006			Reihe: 1976 - 2007		
NQ	7.15	08.05.		5.62	25.07.2006		2.99	27.07.1992	
NQ_T	15.4	28.08.					10.5	14.10.1992	
$MJNQ_T$							14.4		
NJMQ							22.8		2003
MQ,Mq,h_A	32.9	26.2	826	33.1	26.3	831	33.5	26.7	841
HJMQ							42.6		1987
MJHQ							250		
HQ	372	07.09.		475	12.08.2002		475	12.08.2002	

NNQ seit 1976: 2.99 27.07.1992 **HHQ seit** 1976: 475 12.08.2002

Berichtsjahr(J) Überschreitungsdauer der Abflüsse in Tagen Reihe(R): 2002-2006

m³/s	Tage(J)	Tage(R)	m³/s	Tage(J)	Tage(R)	m³/s	Tage(J)	Tage(R)	m³/s	Tage(J)	Tage(R)
10000			500			20.0	251	248.8	1.00		
8000			350			16.0	352	323.8	0.80		
6000			250		0.2	12.0	365	365.2	0.60		
4000			180	2	1.6	9.00			0.40		
3000			140	2	3.8	7.00			0.30		
2000			100	10	8.2	5.00			0.20		
1600			80.0	14	18.8	3.50			0.10		
1200			60.0	35	39.8	2.50			0.06		
900			40.0	78	81.8	1.80			0.03		
700			30.0	139	129.6	1.40			0.00		

Extremwerte beeinflusst
durch Seeschleuse beeinflusst
Im Mai nach ergänzten Wasserständen ermittelt

Abflüsse

Nr. 329 Lambach (Traunbrücke) Traun

Mst.Nr. 205468 Art: Schreibpegel Einzugsgebiet: 2740.9 km²

Monat	I	II	III	IV	V	VI	VII	VIII	IX	X	XI	XII
Tag	Tägliche Abflüsse 2007 in m³/s											
1.	34.7	66.2	148	82.9	85.2	73.6	53.7	49.0	117	51.6	110	106
2.	43.2	62.9	192	84.5	84.2	104	49.4	41.4	102	54.0	91.7	115
3.	60.7	61.3	188	83.7	87.0	102	68.9	64.6	109	50.4	77.5	131
4.	49.5	64.9	161	80.2	87.3	68.6	132	62.7	148	49.9	101	137
5.	58.1	63.3	127	67.2	85.4	74.3	178	47.1	232	60.8	117	133
6.	60.6	77.5	114	63.0	90.2	80.9	203	43.9	457	81.4	104	131
7.	61.5	86.4	107	65.0	92.5	61.5	194	45.3	663	69.4	112	134
8.	69.7	75.3	111	70.0	92.0	57.2	182	44.3	596	58.4	158	166
9.	65.9	80.1	116	71.9	390	57.7	135	41.7	606	47.8	166	141
10.	90.7	69.9	106	77.1	480	66.4	227	40.6	552	47.0	151	129
11.	87.8	61.7	95.8	77.6	351	59.9	208	43.0	541	46.6	198	126
12.	93.6	94.5	84.3	86.1	231	60.6	204	81.7	541	44.4	306	132
13.	85.9	128	79.2	93.8	198	66.3	179	89.7	475	44.6	182	137
14.	71.2	125	78.7	102	197	71.0	122	88.3	351	40.7	146	128
15.	65.2	117	74.6	103	157	73.2	103	73.3	244	36.7	146	102
16.	59.4	119	72.1	104	161	74.0	98.7	58.2	224	43.4	134	83.3
17.	52.0	97.0	71.8	103	107	78.4	94.3	52.8	220	39.5	121	72.7
18.	48.5	81.1	68.0	97.5	128	68.1	68.9	74.3	207	41.6	95.7	68.3
19.	138	75.2	88.2	91.9	128	54.8	56.1	62.3	220	52.5	79.0	64.7
20.	232	67.7	90.5	88.3	106	52.4	73.8	104	203	70.6	76.8	57.7
21.	203	59.3	94.8	85.8	97.0	67.3	55.9	104	150	81.9	74.5	55.9
22.	160	55.7	77.2	83.0	98.0	89.3	49.0	99.8	120	66.5	85.5	56.1
23.	111	55.8	69.8	84.7	95.3	92.7	42.8	74.3	111	72.5	115	55.5
24.	103	52.7	81.1	89.8	95.5	93.0	45.3	51.4	105	76.6	144	48.4
25.	99.5	53.1	75.1	90.1	92.4	86.6	49.0	47.3	88.8	74.8	121	46.8
26.	86.3	62.1	81.9	89.4	85.5	134	44.2	45.7	74.1	86.7	143	47.6
27.	64.1	99.8	93.5	91.6	77.0	100	45.7	43.1	72.2	105	135	46.1
28.	64.8	144	82.7	91.6	71.6	88.7	40.7	38.5	68.7	106	117	42.0
29.	65.7		81.1	88.8	85.1	78.2	45.6	42.7	60.5	107	107	41.2
30.	72.6		77.0	84.4	99.6	58.2	63.3	86.5	54.5	111	99.2	42.5
31.	69.0		80.6		84.8		67.3	117		115		44.9
	Extremwerte in m³/s											
am	01.	24.	18.	06.	28.	20.	28.	29.	30.	15.	21.	29.
NQ	32.0	49.3	56.0	60.1	60.4	45.2	36.8	36.6	52.6	33.7	70.9	40.1
HQ	299	164	213	108	520	196	272	122	753	118	406	180
am	19.	28.	02.	16.	10.	26.	10.	31.	07.	31.	12.	08.
	Monatsmittel in m³/s(MQ),l/s.km²(Mq) bzw.Monatssummen in mm (h_A)											
MQ	84.8	80.6	98.9	85.7	139	76.4	103	63.2	257	65.6	127	91.0
Mq	30.9	29.4	36.1	31.3	50.8	27.9	37.4	23.1	93.8	23.9	46.4	33.2
h_A	83	71	97	81	136	72	100	62	243	64	120	86

Reihe: 2002-2006 **Mittlere Monatsmittel in m³/s (MQ),l/s.km²(Mq) bzw. -summen in mm (h_A)**

MQ	78.4	78.8	129	147	164	141	110	147	97.6	81.6	87.3	54.4
Mq	28.6	28.8	47.1	53.5	59.8	51.5	40.3	53.6	35.6	29.8	31.8	19.9
h_A	77	70	126	139	160	134	108	144	92	80	83	51

Reihe: 1977-2007 **Mittlere Monatsmittel mit Extremwerten in m³/s**

NQ	24.5	21.9	17.0	37.1	47.8	34.0	19.0	15.0	27.6	20.0	19.0	23.6
NQ_T	27.4	28.9	26.7	39.1	49.7	40.6	34.8	31.5	33.3	28.3	26.9	27.7
MNQ_T	39.8	44.8	56.8	85.2	101	88.5	59.5	52.1	48.8	42.0	43.6	42.5
NMQ	36.0	33.1	55.1	49.6	103	66.7	59.5	50.9	42.8	40.4	36.4	35.8
MQ	74.4	80.3	121	141	165	147	128	113	106	74.9	78.8	81.1
HMQ	159	147	199	245	228	233	295	253	255	172	186	200
MHQ	200	201	306	252	288	329	330	336	291	188	204	214
HQ	473	445	647	499	520	547	718	1012	753	709	629	717

Jahreswerte in m³/s (Q),l/s.km²(Mq), mm (h_A)

	Berichtsjahr			Reihe: 2002 - 2006			Reihe: 1977 - 2007		
NQ	32.0	01.01.		15.0	18.08.2003		15.0	18.08.2003	
NQ_T	34.7	01.01.					26.7	15.03.1996	
$MJNQ_T$							32.9		
NJMQ							75.5		2003
MQ,Mq,h_A	106	38.6	1217	110	40.0	1262	109	39.9	1258
HJMQ							135		2002
MJHQ							560		
HQ	753	07.09.		1012	13.08.2002		1012	13.08.2002	

NNQ seit 1976: 15.0 18.08.2003 **HHQ seit** 1976: 1012 13.08.2002

Berichtsjahr(J) Überschreitungsdauer der Abflüsse in Tagen Reihe(R): 2002-2006

m³/s	Tage(J)	Tage(R)	m³/s	Tage(J)	Tage(R)	m³/s	Tage(J)	Tage(R)	m³/s	Tage(J)	Tage(R)
10000			500	6	2.6	20.0		365.2	1.00		
8000			350	12	7.2	16.0			0.80		
6000			250	13	19.4	12.0			0.60		
4000			180	35	54.0	9.00			0.40		
3000			140	54	93.6	7.00			0.30		
2000			100	122	146.0	5.00			0.20		
1600			80.0	203	191.2	3.50			0.10		
1200			60.0	289	242.2	2.50			0.06		
900		0.2	40.0	361	328.0	1.80			0.03		
700		0.4	30.0	365	365.0	1.40			0.00		

siehe Tabelle Überleitungen u. Speicherungen d. Berichtsjahrs durch Kraftwerksbetrieb beeinflusst

Nr. 330 Oberschwaig Schwaiger Bach

Mst.Nr. 205476 Art: Schreibpegel Einzugsgebiet: 45.8 km²

Monat	I	II	III	IV	V	VI	VII	VIII	IX	X	XI	XII
Tag	Tägliche Abflüsse 2007 in m³/s											
1.	0.43	0.43	0.84	0.32	0.25	0.39	0.17	0.19	0.20	0.26	0.28	0.40
2.	0.50	0.41	1.26	0.32	0.25	0.43	0.21	0.29	0.22	0.26	0.28	0.40
3.	0.50	0.39	1.96	0.32	0.24	0.32	0.24	0.25	0.21	0.26	0.28	0.49
4.	0.41	0.36	1.17	0.31	0.24	0.27	0.32	0.18	0.24	0.34	0.28	0.59
5.	0.37	0.35	0.59	0.31	0.25	0.24	0.26	0.18	0.24	0.29	0.28	0.64
6.	0.35	0.48	0.46	0.31	0.30	0.23	0.27	0.18	3.97	0.28	0.35	0.51
7.	0.35	0.53	0.43	0.31	0.27	0.22	0.21	0.17	4.24	0.26	0.58	0.56
8.	0.34	0.42	0.57	0.31	0.36	0.22	0.20	0.24	0.66	0.26	0.65	0.64
9.	0.36	0.40	0.53	0.30	1.21	0.22	0.33	0.22	0.52	0.25	0.50	0.51
10.	0.38	0.37	0.45	0.29	0.66	0.44	0.34	0.23	0.43	0.25	0.94	0.46
11.	0.35	0.36	0.42	0.28	0.34	0.26	0.30	0.23	0.66	0.26	4.23	0.42
12.	0.36	0.45	0.40	0.28	0.29	0.23	0.28	0.22	0.71	0.25	1.84	1.32
13.	0.33	0.51	0.39	0.29	0.28	0.23	0.27	0.20	0.44	0.25	1.07	1.75
14.	0.32	0.53	0.36	0.29	0.27	0.21	0.22	0.19	0.36	0.25	0.74	0.74
15.	0.30	0.55	0.35	0.29	0.31	0.20	0.20	0.19	0.33	0.25	0.70	0.53
16.	0.29	0.47	0.35	0.29	0.30	0.20	0.20	0.18	0.31	0.25	0.54	0.47
17.	0.29	0.40	0.34	0.28	0.28	0.19	0.20	0.22	0.30	0.25	0.47	0.42
18.	0.29	0.37	0.33	0.28	0.28	0.19	0.19	0.21	0.33	0.25	0.43	0.40
19.	6.23	0.35	0.39	0.28	0.26	0.18	0.19	0.27	0.32	0.30	0.41	0.37
20.	1.96	0.34	0.46	0.28	0.26	0.18	0.19	0.29	0.29	0.35	0.38	0.36
21.	0.68	0.33	0.47	0.28	0.25	0.17	0.21	0.22	0.28	0.40	0.37	0.36
22.	0.48	0.33	0.40	0.27	0.24	0.23	0.19	0.19	0.28	0.37	0.36	0.35
23.	0.49	0.32	0.37	0.27	0.24	0.19	0.19	0.19	0.27	0.42	0.36	0.35
24.	0.48	0.32	0.40	0.27	0.23	0.17	0.23	0.19	0.27	0.55	0.35	0.32
25.	0.43	0.31	0.38	0.27	0.23	0.31	0.22	0.18	0.27	0.39	0.34	0.32
26.	0.40	0.35	0.35	0.27	0.23	0.30	0.20	0.18	0.28	0.35	0.43	0.32
27.	0.38	0.63	0.34	0.26	0.24	0.19	0.20	0.18	0.31	0.32	0.39	0.32
28.	0.38	1.16	0.34	0.26	0.23	0.18	0.20	0.18	0.28	0.30	0.38	0.31
29.	0.77		0.33	0.25	0.28	0.18	0.22	0.23	0.27	0.30	0.35	0.31
30.	0.71		0.33	0.25	0.26	0.18	0.26	0.28	0.25	0.30	0.39	0.31
31.	0.49		0.33		0.25		0.19	0.22		0.29		0.33
	Extremwerte in m³/s											
am	16.	25.	31.	30.	24.	22.	01.	06.	01.	16.	01.	28.
NQ	0.29	0.31	0.32	0.25	0.23	0.17	0.17	0.17	0.19	0.25	0.28	0.31
HQ	17.1	1.91	6.43	0.32	1.82	1.36	0.65	0.79	11.6	0.80	12.7	3.11
am	19.	28.	03.	01.	09.	10.	09.	19.	07.	24.	11.	12.
	Monatsmittel in m³/s(MQ),l/s.km²(Mq) bzw.Monatssummen in mm (h_A)											
MQ	0.66	0.44	0.52	0.29	0.31	0.24	0.23	0.21	0.59	0.30	0.63	0.50
Mq	14.4	9.51	11.3	6.26	6.74	5.20	5.01	4.63	12.9	6.61	13.8	11.0
h_A	39	23	30	16	18	13	13	12	33	18	36	28

Reihe: 2002-2006 **Mittlere Monatsmittel in m³/s (MQ),l/s.km²(Mq) bzw. -summen in mm (h_A)**

MQ	0.63	0.62	0.78	0.44	0.34	0.33	0.31	0.45	0.31	0.36	0.39	0.39
Mq	13.7	13.5	17.0	9.57	7.36	7.19	6.78	9.75	6.67	7.78	8.53	8.61
h_A	37	33	46	25	20	19	18	26	17	21	22	22

Reihe: 1961-2007 **Mittlere Monatsmittel mit Extremwerten in m³/s**

NQ	0.11	0.10	0.13	0.16	0.13	0.11	0.09	0.07	0.09	0.09	0.10	0.13
NQ_T	0.11	0.19	0.16	0.16	0.16	0.16	0.10	0.09	0.11	0.13	0.16	0.16
MNQ_T	0.29	0.30	0.32	0.31	0.28	0.24	0.22	0.22	0.23	0.25	0.27	0.29
NMQ	0.20	0.25	0.32	0.26	0.20	0.22	0.18	0.15	0.16	0.17	0.24	0.23
MQ	0.53	0.60	0.60	0.46	0.42	0.41	0.37	0.40	0.34	0.35	0.40	0.53
HMQ	1.91	1.84	1.55	1.14	1.06	0.92	1.31	1.22	0.71	0.71	0.82	1.27
MHQ	5.99	5.96	4.40	2.69	2.75	4.71	4.51	6.94	2.97	2.26	2.85	4.29
HQ	41.3	31.5	22.2	18.4	15.2	28.0	39.0	54.9	29.5	12.4	23.0	16.3

Jahreswerte in m³/s (Q),l/s.km²(Mq), mm (h_A)

	Berichtsjahr			Reihe: 2002 - 2006			Reihe: 1961 - 2007		
NQ	0.17	22.06.		0.15	19.08.2004		0.07	16.08.1974	
NQ_T	0.17	21.06.					0.09	26.08.1974	
$MJNQ_T$							0.19		
NJMQ							0.31		1963
MQ,Mq,h_A	0.41	8.94	282	0.45	9.72	307	0.45	9.84	310
HJMQ							0.64		1966
MJHQ							17.9		
HQ	17.1	19.01.		36.4	12.08.2002		54.9	25.08.1996	

NNQ seit 1961: 0.07 16.08.1974 **HHQ seit** 1961: 54.9 25.08.1996

Berichtsjahr(J) Überschreitungsdauer der Abflüsse in Tagen Reihe(R): 2002-2006

m³/s	Tage(J)	Tage(R)	m³/s	Tage(J)	Tage(R)	m³/s	Tage(J)	Tage(R)	m³/s	Tage(J)	Tage(R)
10000			500			20.0			1.00	14	19.4
8000			350			16.0			0.80	16	25.6
6000			250			12.0		0.2	0.60	30	40.2
4000			180			9.00		0.6	0.40	92	99.6
3000			140			7.00		0.6	0.30	197	178.2
2000			100			5.00	1	1.2	0.20	332	340.4
1600			80.0			3.50	4	3.0	0.10	365	365.2
1200			60.0			2.50	4	5.4	0.06		
900			40.0			1.80	7	8.4	0.03		
700			30.0			1.40	8	12.0	0.00		

Abflüsse

Nr. 332 Grünau
Alm

Mst.Nr. 206508 Art: Schreibpegel Einzugsgebiet: 182.0 km²

Monat	I	II	III	IV	V	VI	VII	VIII	IX	X	XI	XII
Tag	Tägliche Abflüsse 2007 in m³/s											
1.	3.71	5.18	10.4	7.11	6.02	7.64	6.11	5.48	5.66	9.20	11.3	12.1
2.	3.88	5.10	11.1	6.67	5.99	8.12	6.00	4.96	5.76	8.69	9.61	16.1
3.	3.86	5.69	9.21	6.45	6.01	7.94	6.64	5.13	5.39	8.48	9.20	15.7
4.	3.92	5.42	8.51	6.20	6.08	7.34	11.7	4.90	11.0	8.12	12.4	14.6
5.	5.13	5.15	7.14	5.58	6.01	7.39	11.2	4.58	18.7	8.41	10.8	12.8
6.	4.99	5.50	6.77	5.38	6.45	7.38	14.9	4.59	90.1	8.41	10.3	15.1
7.	5.87	5.46	6.56	5.38	6.60	6.89	9.88	4.49	85.1	8.01	11.3	17.1
8.	5.55	5.24	6.78	5.38	7.97	6.71	8.27	4.31	71.1	7.71	16.4	20.5
9.	5.45	6.15	7.09	5.27	76.3	6.48	9.67	4.24	57.4	7.44	14.3	15.6
10.	6.14	5.63	6.21	5.29	41.1	6.61	15.0	4.22	36.1	7.66	12.9	12.8
11.	5.34	5.26	6.01	5.30	21.7	6.66	11.9	4.37	63.3	7.27	19.6	12.0
12.	5.47	6.60	5.76	5.35	17.2	7.31	10.6	9.12	61.5	7.28	22.9	12.1
13.	5.09	8.82	5.71	5.61	15.2	6.95	9.76	5.87	37.5	7.23	15.3	11.3
14.	4.79	7.58	5.54	5.71	14.2	7.49	8.57	4.95	30.4	7.19	13.2	10.6
15.	4.59	8.41	5.36	5.67	14.2	7.07	8.07	4.52	28.4	7.00	12.0	10.2
16.	4.46	7.19	5.20	5.66	16.1	6.67	7.78	4.37	24.5	6.64	11.1	9.72
17.	4.38	6.03	5.11	5.67	14.6	6.97	7.58	4.65	21.8	6.63	10.6	9.31
18.	4.36	5.58	5.05	5.80	18.8	6.43	7.29	4.86	21.3	6.81	10.2	9.10
19.	17.5	5.29	5.59	5.76	14.5	6.15	7.12	4.72	24.2	7.60	9.94	8.79
20.	17.4	5.05	5.37	5.72	12.9	6.07	7.54	5.89	19.0	8.11	9.79	8.57
21.	9.20	4.94	5.24	5.74	11.8	7.08	7.13	5.53	16.3	8.22	9.88	8.58
22.	7.35	4.88	5.04	5.73	11.2	7.22	6.59	4.97	14.7	8.10	12.7	8.48
23.	6.62	4.80	4.96	5.79	10.9	7.31	6.22	4.77	13.4	7.95	19.1	8.42
24.	6.27	4.75	5.10	5.87	10.0	6.56	6.10	4.66	12.6	8.31	16.6	8.09
25.	5.86	4.87	5.29	5.96	10.3	6.40	6.04	4.57	11.9	8.85	13.9	7.74
26.	5.58	5.05	6.31	5.94	9.79	7.70	5.55	4.47	11.6	10.6	14.9	7.73
27.	5.49	6.48	7.05	5.94	8.88	7.63	5.40	4.35	10.7	14.5	12.2	7.54
28.	5.41	13.8	7.02	5.96	8.42	7.21	5.27	4.28	10.2	13.0	11.0	7.44
29.	5.32		6.92	6.01	8.54	6.52	5.26	4.43	9.84	12.0	10.6	7.38
30.	5.35		6.88	6.05	8.80	6.33	6.28	6.01	9.42	11.5	10.6	7.26
31.	5.19		7.21		8.01		5.87	5.79		12.4		7.06
	Extremwerte in m³/s											
am	01.	23.	23.	09.	02.	24.	29.	29.	03.	16.	02.	28.
NQ	3.63	4.53	4.48	4.76	5.68	5.69	4.76	3.92	5.05	5.67	8.79	6.52
HQ	34.6	19.2	13.8	7.62	109	10.3	19.4	12.0	132	16.6	34.8	22.2
am	19.	28.	01.	01.	09.	21.	10.	12.	07.	27.	11.	08.
	Monatsmittel in m³/s(MQ),l/s.km²(Mq) bzw.Monatssummen in mm (h_A)											
MQ	6.11	6.07	6.50	5.80	14.0	7.01	8.10	4.97	28.0	8.69	12.8	11.0
Mq	33.6	33.3	35.7	31.9	77.0	38.5	44.5	27.3	154	47.8	70.4	60.2
h_A	90	81	96	83	206	100	119	73	398	128	183	156

Reihe: 2002-2006 **Mittlere Monatsmittel in m³/s (MQ),l/s.km²(Mq) bzw. -summen in mm (h_A)**

MQ	6.34	6.25	11.6	13.0	13.9	13.0	10.5	12.3	7.26	7.38	7.09	4.40
Mq	34.8	34.3	63.7	71.5	76.5	71.6	57.8	67.4	39.9	40.6	38.9	24.2
h_A	93	83	171	185	205	186	155	181	103	109	101	63

Reihe: 1981-2007 **Mittlere Monatsmittel mit Extremwerten in m³/s**

NQ	1.64	1.60	1.70	3.72	4.56	3.91	2.15	1.15	1.11	1.09	0.94	0.33
NQ_T	1.79	1.62	1.90	3.99	5.28	4.24	2.27	1.16	1.44	1.91	1.49	0.94
MNQ_T	3.12	3.21	4.00	7.28	9.50	7.90	5.53	4.62	4.28	3.90	3.82	3.44
NMQ	2.19	2.25	4.49	5.15	8.12	6.77	4.21	3.35	2.61	2.76	2.55	2.75
MQ	6.28	5.88	9.82	11.7	13.9	12.9	10.9	9.51	9.24	6.68	6.89	6.97
HMQ	13.8	11.9	17.8	22.6	19.4	20.0	23.5	24.2	28.0	17.0	17.3	17.0
MHQ	27.7	21.0	42.9	31.7	40.5	47.2	53.7	57.3	40.0	25.5	27.5	33.7
HQ	70.2	51.2	108	93.0	109	99.0	172	252	132	143	126	187

Jahreswerte in m³/s (Q),l/s.km²(Mq), mm (h_A)

	Berichtsjahr			Reihe: 2002 - 2006			Reihe: 1981 - 2007		
NQ	3.63	01.01.		1.15	27.08.2003		0.33	06.12.1982	
NQ_T	3.71	01.01.					0.94	06.12.1982	
$MJNQ_T$							2.31		
NJMQ							5.85		1986
MQ,Mq,h_A	9.91	54.5	1717	9.39	51.6	1627	9.23	50.7	1599
HJMQ							11.6		2002
MJHQ							100		
HQ	132	07.09.		252	12.08.2002		252	12.08.2002	

NNQ seit 1980: 0.33 06.12.1982 **HHQ seit** 1980: 252 12.08.2002

Berichtsjahr(J) Überschreitungsdauer der Abflüsse in Tagen Reihe(R): 2002-2006

m³/s	Tage(J)	Tage(R)	m³/s	Tage(J)	Tage(R)	m³/s	Tage(J)	Tage(R)	m³/s	Tage(J)	Tage(R)
10000			500			20.0	19	26.0	1.00		365.2
8000			350			16.0	33	42.0	0.80		
6000			250			12.0	68	81.8	0.60		
4000			180			9.00	117	132.8	0.40		
3000			140			7.00	193	179.8	0.30		
2000			100		0.6	5.00	326	243.0	0.20		
1600			80.0	2	1.0	3.50	365	313.6	0.10		
1200			60.0	6	2.2	2.50		355.4	0.06		
900			40.0	8	5.6	1.80		362.2	0.03		
700			30.0	11	10.8	1.40		364.4	0.00		

Im Mai,Jun,Jul nach ergänzten Wasserständen ermittelt

Nr. 333 Friedlmühle
Alm

Mst.Nr. 205500 Art: Schreibpegel Einzugsgebiet: 326.1 km²

Monat	I	II	III	IV	V	VI	VII	VIII	IX	X	XI	XII
Tag	Tägliche Abflüsse 2007 in m³/s											
1.	4.12	7.78	20.4	13.2	7.33	8.54	6.34	5.60	7.78	11.1	16.1	15.9
2.	4.59	7.59	21.3	12.0	7.25	8.96	5.96	5.38	8.89	10.5	13.3	21.9
3.	4.63	8.75	18.8	11.1	7.23	8.90	6.86	6.81	7.48	10.3	12.4	21.5
4.	4.70	8.56	17.6	10.9	7.31	8.24	15.0	6.51	17.2	9.96	16.7	20.1
5.	6.99	7.84	13.9	9.07	7.30	7.98	14.2	5.61	27.6	9.90	15.2	17.4
6.	6.93	9.38	12.4	8.21	13.1	8.43	19.2	5.24	140	10.3	13.4	19.4
7.	8.56	9.57	11.6	8.00	10.5	7.61	13.3	5.08	128	9.48	14.7	22.3
8.	8.61	8.85	12.5	8.03	11.7	7.13	10.3	4.87	76.8	8.99	20.2	27.0
9.	7.55	11.2	14.4	7.71	104	6.90	11.2	4.83	67.3	8.67	19.0	21.2
10.	9.47	10.0	11.9	7.57	53.4	6.81	19.3	4.92	46.1	8.65	16.7	17.6
11.	7.89	8.76	11.1	7.62	23.8	6.94	15.1	4.97	64.6	8.35	25.5	16.1
12.	7.83	11.4	9.77	7.54	18.5	7.75	12.4	14.2	69.2	8.18	31.0	16.9
13.	7.32	16.6	9.31	8.04	16.3	7.15	11.9	9.31	40.6	8.28	21.1	15.9
14.	6.65	14.4	8.76	8.24	15.1	7.80	10.5	6.97	33.1	8.12	17.9	14.4
15.	6.17	15.1	8.17	7.99	14.5	7.78	9.58	6.15	30.2	7.81	16.0	13.3
16.	5.87	13.7	7.78	7.77	16.3	7.20	8.94	5.69	26.4	7.69	14.4	12.4
17.	5.61	11.1	7.52	7.62	14.4	7.76	8.47	5.88	24.0	7.57	13.5	11.7
18.	5.46	9.83	7.31	7.75	21.0	7.00	8.09	6.78	23.4	7.74	12.9	11.1
19.	34.7	9.07	8.62	7.68	15.0	6.56	8.29	6.39	26.2	8.53	12.4	10.5
20.	33.6	8.30	8.46	7.37	13.1	6.39	9.89	9.06	22.2	9.61	12.3	10.1
21.	19.0	7.74	8.07	7.32	11.8	7.54	8.92	8.35	19.8	9.87	12.1	9.87
22.	14.6	7.34	7.50	7.25	11.1	8.60	7.57	7.01	18.1	9.99	16.2	9.76
23.	12.3	6.93	7.45	7.26	11.1	8.48	6.96	6.42	16.8	10.1	24.6	9.52
24.	11.0	6.80	8.09	7.48	10.6	7.24	6.66	6.04	15.7	10.9	22.6	9.22
25.	9.71	6.92	8.96	7.66	10.6	6.70	6.87	5.83	14.8	12.3	19.1	8.98
26.	8.79	7.43	12.5	7.48	11.0	9.38	6.05	5.63	14.1	14.7	20.9	8.66
27.	8.33	11.3	14.8	7.39	9.66	8.64	5.75	5.43	13.4	20.7	16.7	8.35
28.	8.10	24.1	14.2	7.37	9.04	8.20	5.59	5.31	12.4	18.7	14.7	8.14
29.	7.97		13.4	7.39	9.32	7.10	5.64	5.41	12.0	17.3	13.5	7.99
30.	8.24		12.9	7.43	9.86	6.84	7.10	8.49	11.4	16.6	13.4	7.96
31.	7.87		13.2		9.11		6.28	8.87		17.8		7.95
	Extremwerte in m³/s											
am	19.	23.	24.	11.	03.	20.	25.	09.	01.	08.	20.	31.
NQ	2.66	2.83	4.19	4.38	5.80	3.97	4.38	3.78	4.86	4.44	8.09	6.66
HQ	85.5	33.7	26.8	14.8	139	12.2	25.0	18.3	206	23.4	45.2	29.2
am	19.	28.	01.	01.	09.	21.	10.	12.	07.	27.	11.	08.
	Monatsmittel in m³/s(MQ),l/s.km²(Mq) bzw.Monatssummen in mm (h_A)											
MQ	9.78	10.2	11.7	8.25	16.5	7.69	9.62	6.55	34.5	10.9	16.9	14.0
Mq	30.0	31.4	35.9	25.3	50.5	23.6	29.5	20.1	106	33.5	52.0	42.8
h_A	80	76	96	66	135	61	79	54	274	90	135	111

Reihe: 2002-2006 **Mittlere Monatsmittel in m³/s (MQ),l/s.km²(Mq) bzw. -summen in mm (h_A)**

MQ	10.0	9.69	16.6	17.0	17.1	17.0	13.5	18.4	10.7	9.80	9.72	6.27
Mq	30.7	29.7	50.9	52.2	52.5	52.2	41.3	56.3	32.9	30.1	29.8	19.2
h_A	82	72	136	135	141	135	111	151	85	80	77	50

Reihe: 1976-2007 **Mittlere Monatsmittel mit Extremwerten in m³/s**

NQ	1.11	0.59	1.03	2.55	4.16	2.61	1.28	0.92	1.54	0.66	0.64	0.95
NQ_T	2.16	2.10	1.98	4.84	6.97	4.45	2.97	2.31	2.91	2.05	2.40	1.98
MNQ_T	4.23	4.54	5.78	10.0	11.9	10.1	6.91	5.89	5.44	4.70	4.82	4.65
NMQ	2.77	2.75	4.68	6.59	9.29	7.15	5.38	4.45	4.15	3.73	3.41	3.53
MQ	9.43	9.34	14.3	16.7	17.8	16.8	14.5	13.1	12.4	8.83	9.53	10.7
HMQ	20.3	21.6	24.7	30.3	27.9	26.2	34.7	37.3	34.5	23.5	25.6	27.9
MHQ	39.4	32.9	59.3	43.5	50.4	61.0	77.4	86.2	56.4	35.6	38.2	49.0
HQ	87.6	79.1	149	137	139	142	271	390	206	214	177	287

Jahreswerte in m³/s (Q),l/s.km²(Mq), mm (h_A)

	Berichtsjahr			Reihe: 2002 - 2006			Reihe: 1976 - 2007		
NQ	2.66	19.01.		1.09	21.11.2003		0.59	11.02.1978	
NQ_T	4.12	01.01.					1.98	15.03.1996	
$MJNQ_T$							3.02		
NJMQ							8.17		2003
MQ,Mq,h_A	13.0	40.0	1260	12.9	39.6	1250	12.8	39.2	1238
HJMQ							17.8		2002
MJHQ							153		
HQ	206	07.09.		390	12.08.2002		390	12.08.2002	

NNQ seit 1976: 0.59 11.02.1978 **HHQ seit** 1976: 390 12.08.2002

Berichtsjahr(J) Überschreitungsdauer der Abflüsse in Tagen Reihe(R): 2002-2006

m³/s	Tage(J)	Tage(R)	m³/s	Tage(J)	Tage(R)	m³/s	Tage(J)	Tage(R)	m³/s	Tage(J)	Tage(R)
10000			500			20.0	39	55.0	1.00		
8000			350			16.0	70	90.6	0.80		
6000			250			12.0	126	144.0	0.60		
4000			180		0.4	9.00	189	202.2	0.40		
3000			140	1	0.8	7.00	309	243.8	0.30		
2000			100	3	1.2	5.00	357	301.0	0.20		
1600			80.0	3	2.6	3.50	365	355.6	0.10		
1200			60.0	7	3.4	2.50		364.6	0.06		
900			40.0	10	9.2	1.80		365.2	0.03		
700			30.0	15	18.4	1.40			0.00		

Extremwerte beeinflusst
Im Jän,Jun,Jul nach ergänzten Wasserständen ermittelt

Abflüsse

Nr. 334 Au (Mittlere Au) Laudach

Mst.Nr. 206292 Art: Schreibpegel Einzugsgebiet: 72.2 km²

Monat	I	II	III	IV	V	VI	VII	VIII	IX	X	XI	XII
Tag	Tägliche Abflüsse 2007 in m³/s											
1.	0.23	0.61	1.59	1.25	0.65	0.91	0.20	0.26	0.57	0.37	1.07	2.40
2.	0.29	0.65	2.16	1.11	0.66	1.59	0.17	0.23	0.96	0.35	0.86	2.48
3.	0.43	0.71	2.11	1.04	0.67	0.72	0.29	0.68	0.50	0.34	0.75	2.45
4.	0.50	0.64	1.63	1.07	0.69	0.49	1.79	0.48	1.24	0.42	0.95	2.22
5.	0.72	0.52	1.14	0.98	0.70	0.38	1.02	0.29	1.82	0.51	0.90	1.94
6.	0.53	1.27	0.94	0.92	4.25	0.35	1.32	0.22	23.8	0.56	1.04	1.79
7.	0.48	1.45	0.78	0.87	1.81	0.30	0.71	0.19	15.6	0.41	1.54	1.77
8.	0.46	0.85	1.19	0.84	1.53	0.27	0.44	0.18	3.81	0.36	1.72	2.98
9.	0.42	1.13	1.41	0.80	15.0	0.24	0.94	0.19	4.38	0.34	1.29	2.23
10.	0.42	0.84	1.18	0.76	4.73	0.23	2.29	0.21	2.79	0.32	1.33	1.65
11.	0.37	0.74	1.41	0.73	1.89	0.22	1.16	0.19	3.77	0.31	5.24	1.50
12.	0.43	1.33	0.99	0.72	1.17	0.35	0.69	0.78	3.96	0.30	5.14	3.11
13.	0.38	1.44	0.86	0.72	0.88	0.26	0.53	0.59	2.08	0.31	2.67	3.16
14.	0.34	1.10	0.77	0.71	0.72	0.21	0.40	0.33	1.48	0.33	2.01	2.21
15.	0.31	0.91	0.71	0.70	0.70	0.17	0.32	0.25	1.18	0.29	1.78	1.75
16.	0.30	0.88	0.67	0.69	0.84	0.18	0.26	0.22	0.98	0.27	1.52	1.46
17.	0.28	0.74	0.64	0.68	0.65	0.40	0.22	0.37	0.84	0.26	1.39	1.30
18.	0.25	0.68	0.61	0.68	0.96	0.22	0.19	0.56	0.84	0.26	1.29	1.20
19.	6.45	0.56	0.94	0.67	0.64	0.18	0.17	0.37	1.04	0.46	1.18	1.13
20.	2.98	0.47	0.80	0.67	0.53	0.16	1.44	1.08	0.80	0.98	1.09	1.06
21.	1.45	0.43	0.74	0.67	0.46	0.22	0.76	0.64	0.68	1.36	1.03	0.99
22.	1.05	0.43	0.70	0.66	0.47	0.36	0.41	0.40	0.61	1.34	1.11	0.92
23.	0.88	0.41	0.70	0.66	0.41	0.34	0.31	0.30	0.55	1.98	1.85	0.85
24.	0.80	0.39	0.89	0.66	0.44	0.22	0.29	0.25	0.52	2.48	1.98	0.79
25.	0.71	0.39	1.29	0.65	0.37	0.31	0.40	0.21	0.54	2.36	2.64	0.73
26.	0.58	0.41	1.79	0.65	0.33	1.27	0.26	0.19	0.54	2.07	3.42	0.67
27.	0.48	1.17	2.06	0.65	0.31	0.45	0.21	0.17	0.50	1.79	2.16	0.61
28.	0.46	2.30	1.62	0.65	0.29	0.29	0.18	0.15	0.46	1.39	1.67	0.54
29.	0.54		1.46	0.65	0.48	0.23	0.35	0.22	0.42	1.12	1.41	0.48
30.	0.86		1.42	0.65	0.51	0.26	0.87	1.06	0.39	1.02	1.49	0.44
31.	0.70		1.36		0.41		0.42	0.77		1.22		0.51
	Extremwerte in m³/s											
am	01.	26.	18.	25.	28.	20.	19.	29.	30.	17.	03.	30.
NQ	0.20	0.36	0.59	0.65	0.25	0.14	0.15	0.13	0.38	0.24	0.70	0.33
HQ	27.3	3.54	3.10	1.31	31.5	5.90	5.56	2.28	43.9	3.22	11.8	4.47
am	19.	28.	03.	01.	09.	01.	20.	30.	06.	24.	11.	12.
	Monatsmittel in m³/s(MQ),l/s.km²(Mq) bzw.Monatssummen in mm (h_A)											
MQ	0.81	0.84	1.18	0.77	1.42	0.39	0.61	0.39	2.59	0.84	1.78	1.53
Mq	11.2	11.6	16.3	10.7	19.7	5.44	8.51	5.39	35.9	11.6	24.7	21.1
h_A	30	28	44	28	53	14	23	14	93	31	64	55

Reihe: 2002-2006	Mittlere Monatsmittel in m³/s (MQ),l/s.km²(Mq) bzw. -summen in mm (h_A)											
MQ	1.33	1.13	2.25	1.33	0.99	1.07	0.93	2.01	0.87	0.90	0.97	0.80
Mq	18.4	15.7	31.1	18.4	13.8	14.8	12.9	27.8	12.0	12.5	13.4	11.1
h_A	49	38	83	48	37	38	34	75	31	33	35	29
Reihe: 1981-2007	Mittlere Monatsmittel mit Extremwerten in m³/s											
NQ	0.13	0.14	0.20	0.14	0.08	0.07	.035	.033	0.05	0.07	0.08	0.12
NQ_T	0.13	0.19	0.21	0.19	0.09	0.09	.038	0.06	0.07	0.10	0.08	0.15
MNQ_T	0.40	0.43	0.53	0.56	0.39	0.31	0.26	0.26	0.30	0.28	0.37	0.40
NMQ	0.33	0.36	0.60	0.40	0.30	0.28	0.14	0.12	0.19	0.18	0.25	0.33
MQ	1.24	1.20	1.83	1.34	1.07	1.03	1.10	1.15	1.06	0.80	1.00	1.34
HMQ	3.30	2.91	4.21	3.00	3.15	1.86	3.33	4.93	3.13	2.03	2.18	3.54
MHQ	10.5	9.25	14.0	8.23	12.1	13.2	22.2	20.1	15.6	7.94	7.54	11.2
HQ	30.6	41.6	40.9	41.2	60.6	32.4	81.0	111	118	31.1	18.0	33.6

Jahreswerte in m³/s (Q),l/s.km²(Mq), mm (h_A)	Berichtsjahr			Reihe: 2002 - 2006			Reihe: 1981 - 2007		
NQ	0.13	29.08.		.035	16.07.2003		.033	03.08.1992	
NQ_T	0.15	28.08.					.038	15.07.2003	
$MJNQ_T$							0.17		
NJMQ							0.72		2003
MQ,Mq,h_A	1.10	15.2	478	1.21	16.7	527	1.18	16.3	516
HJMQ							1.64		2002
MJHQ							43.2		
HQ	43.9	06.09.		111	12.08.2002		118	05.09.1987	
NNQ seit 1979:	.006	03.08.1992		HHQ seit 1979:	118	05.09.1987			

Berichtsjahr(J) Überschreitungsdauer der Abflüsse in Tagen Reihe(R): 2002-2006											
m³/s	Tage(J)	Tage(R)	m³/s	Tage(J)	Tage(R)	m³/s	Tage(J)	Tage(R)	m³/s	Tage(J)	Tage(R)
10000			500			20.0	1	0.8	1.00	119	113.0
8000			350			16.0	1	1.6	0.80	155	142.8
6000			250			12.0	3	2.6	0.60	219	193.2
4000			180			9.00	3	4.6	0.40	277	258.4
3000			140			7.00	3	7.8	0.30	312	306.2
2000			100			5.00	6	13.4	0.20	350	346.2
1600			80.0			3.50	12	20.6	0.10	365	360.8
1200			60.0			2.50	20	33.4	0.06		364.4
900			40.0		0.4	1.80	44	53.6	0.03		365.2
700			30.0		0.4	1.40	74	77.2	0.00		

Abfluss durch Versickerungen beeinflusst
vom 13. Mrz bis zum 5. Mai durch Kanalbaustelle unterhalb beeinflusst
Im Jän,Dez durch Eis beeinflusst
Im Jän,Feb,Mrz,Apr,Mai,Aug,Dez nach erg.Wasserständen erm.

Nr. 335 Penningersteg Alm

Mst.Nr. 205518 Art: Schreibpegel Einzugsgebiet: 445.0 km²

Monat	I	II	III	IV	V	VI	VII	VIII	IX	X	XI	XII
Tag	Tägliche Abflüsse 2007 in m³/s											
1.	4.55	8.84	25.3	15.6	8.26	9.89	6.85	6.10	8.52	12.7	19.1	17.6
2.	5.13	8.63	25.2	14.2	8.16	11.2	6.51	5.67	10.4	12.3	15.9	23.7
3.	5.55	9.33	23.2	13.0	8.21	9.90	7.37	6.98	8.60	12.0	14.5	24.4
4.	5.58	9.66	21.6	13.1	8.30	9.13	15.6	7.41	16.9	11.8	17.6	23.5
5.	7.62	8.76	16.9	11.2	8.26	8.56	16.4	6.10	31.3	11.6	18.0	20.1
6.	8.21	10.8	14.8	10.1	16.6	9.15	21.8	5.54	159	12.3	15.9	20.8
7.	9.21	11.8	13.7	9.59	12.7	8.35	16.1	5.27	178	11.3	17.7	24.1
8.	10.3	10.5	14.5	9.48	11.0	7.75	12.1	5.06	106	10.8	22.8	31.5
9.	8.93	12.3	17.8	9.19	108	7.36	11.6	4.97	89.9	10.3	22.8	26.0
10.	10.7	11.8	14.5	8.90	70.3	7.31	23.3	5.12	62.9	10.2	20.1	20.8
11.	9.66	10.4	14.1	8.91	31.9	7.49	18.8	5.06	73.0	10.0	32.5	18.6
12.	9.44	13.0	12.3	8.77	22.7	8.23	14.8	13.4	77.9	9.70	42.7	21.3
13.	9.13	18.9	11.4	9.10	19.1	7.88	13.8	11.2	50.4	9.80	26.8	21.2
14.	8.19	17.1	10.8	9.37	17.1	8.15	12.1	8.10	40.9	9.64	21.8	18.2
15.	7.54	17.0	10.0	9.21	16.1	8.16	10.7	6.85	36.5	9.22	19.1	16.3
16.	7.35	16.7	9.47	9.03	18.1	7.75	9.81	6.13	31.6	8.99	16.8	15.1
17.	7.01	13.4	9.04	8.84	16.0	8.37	9.25	6.18	28.4	8.60	15.5	14.1
18.	6.79	11.6	8.81	8.87	22.9	7.73	8.78	7.42	26.6	8.78	14.5	13.2
19.	39.4	10.5	9.90	8.83	17.2	7.11	8.26	6.71	30.2	9.46	13.7	12.5
20.	43.9	9.51	10.4	8.15	14.7	6.86	12.6	10.4	26.2	12.1	13.3	12.1
21.	24.3	8.61	10.1	8.03	12.9	7.08	10.2	9.53	22.9	13.0	12.9	11.6
22.	18.3	8.41	9.71	7.95	12.1	9.58	8.61	7.92	20.8	13.4	16.0	11.6
23.	15.3	7.83	9.61	7.90	11.7	9.11	7.89	7.09	19.1	14.2	25.8	11.2
24.	13.5	7.41	11.3	8.14	11.6	8.03	7.35	6.53	17.9	15.2	26.6	10.9
25.	12.0	7.49	12.3	8.43	10.8	7.32	7.70	6.21	16.8	15.9	22.1	10.6
26.	10.8	8.08	16.2	8.25	11.9	10.3	6.71	5.93	16.1	17.3	25.7	10.3
27.	10.1	11.4	18.7	8.14	10.5	9.37	6.11	5.68	15.3	23.8	19.8	9.73
28.	9.68	25.0	17.6	8.14	9.67	8.90	5.88	5.55	14.3	21.8	16.6	9.46
29.	9.13		16.3	8.21	9.97	7.81	6.07	5.71	13.8	19.8	15.1	9.17
30.	9.61		15.3	8.27	10.5	7.37	7.71	8.78	13.1	19.3	14.6	9.09
31.	9.06		15.6		10.1		7.23	10.5		19.7		9.15
	Extremwerte in m³/s											
am	01.	23.	21.	17.	05.	21.	27.	09.	01.	17.	21.	30.
NQ	3.70	6.87	6.45	6.24	7.77	4.70	5.38	4.70	7.96	8.30	12.6	8.69
HQ	108	37.6	33.8	16.7	152	15.7	28.6	17.6	250	26.8	62.3	34.4
am	19.	28.	01.	01.	09.	01.	10.	12.	07.	27.	12.	08.
	Monatsmittel in m³/s(MQ),l/s.km²(Mq) bzw.Monatssummen in mm (h_A)											
MQ	11.8	11.6	14.4	9.50	18.6	8.37	10.9	7.07	42.1	13.1	19.9	16.4
Mq	26.5	26.1	32.4	21.3	41.9	18.8	24.5	15.9	94.7	29.4	44.6	36.8
h_A	71	63	87	55	112	49	66	43	245	79	116	95

Reihe: 2002-2006	Mittlere Monatsmittel in m³/s (MQ),l/s.km²(Mq) bzw. -summen in mm (h_A)											
MQ	12.7	12.0	21.4	20.4	19.3	19.9	16.6	23.9	13.2	12.1	12.7	7.96
Mq	28.4	26.9	48.0	45.9	43.3	44.8	37.2	53.7	29.7	27.2	28.5	17.9
h_A	76	65	129	119	116	116	100	144	77	73	74	46
Reihe: 1966-2007	Mittlere Monatsmittel mit Extremwerten in m³/s											
NQ	2.51	2.71	3.08	5.40	7.71	4.64	3.51	3.36	3.39	2.62	2.58	2.81
NQ_T	2.75	2.81	3.19	5.40	7.96	4.81	4.04	3.44	3.60	3.21	2.83	2.97
MNQ_T	5.41	5.97	7.31	11.5	13.7	12.1	8.71	7.22	6.52	5.80	5.94	5.89
NMQ	3.48	3.89	5.32	6.98	9.96	7.61	6.47	5.07	4.76	3.76	4.08	3.68
MQ	11.2	11.7	16.6	19.4	20.5	20.3	18.6	15.9	13.6	10.4	11.1	12.7
HMQ	24.9	26.3	29.6	35.5	35.2	41.7	49.7	51.9	42.1	29.7	28.3	35.5
MHQ	46.6	40.6	66.5	51.5	61.8	84.3	91.1	92.7	61.4	42.3	43.0	55.5
HQ	112	118	201	153	152	190	276	440	250	226	174	268

Jahreswerte in m³/s (Q),l/s.km²(Mq), mm (h_A)	Berichtsjahr			Reihe: 2002 - 2006			Reihe: 1966 - 2007		
NQ	3.70	01.01.		2.62	27.10.2006		2.51	19.01.1985	
NQ_T	4.55	01.01.					2.75	19.01.1985	
$MJNQ_T$							3.89		
NJMQ							9.56		1969
MQ,Mq,h_A	15.3	34.4	1083	16.0	35.9	1131	15.2	34.2	1077
HJMQ							22.7		1970
MJHQ							171		
HQ	250	07.09.		440	12.08.2002		440	12.08.2002	
NNQ seit 1966:	2.51	19.01.1985		HHQ seit 1966:	440	12.08.2002			

Berichtsjahr(J) Überschreitungsdauer der Abflüsse in Tagen Reihe(R): 2002-2006											
m³/s	Tage(J)	Tage(R)	m³/s	Tage(J)	Tage(R)	m³/s	Tage(J)	Tage(R)	m³/s	Tage(J)	Tage(R)
10000			500			20.0	57	79.8	1.00		
8000			350			16.0	100	117.0	0.80		
6000			250		0.2	12.0	159	167.0	0.60		
4000			180		0.8	9.00	254	226.8	0.40		
3000			140	2	1.4	7.00	333	271.6	0.30		
2000			100	4	2.4	5.00	363	334.0	0.20		
1600			80.0	5	4.6	3.50	365	364.6	0.10		
1200			60.0	9	8.2	2.50		365.2	0.06		
900			40.0	13	19.4	1.80			0.03		
700			30.0	21	35.0	1.40			0.00		

Abflüsse

Nr. 339 Wels-Lichtenegg (Summenstation) Traun m.Welser Mühlbach

Mst.Nr. 206409 Art: Lattenpegel Einzugsgebiet: 3387.1 km²

Monat	I	II	III	IV	V	VI	VII	VIII	IX	X	XI	XII
Tag	Tägliche Abflüsse 2007 in m³/s											
1.	45.7	84.5	175	103	102	87.4	70.0	67.1	141	73.4	136	134
2.	51.2	82.3	212	104	101	115	64.7	59.1	131	74.1	116	146
3.	73.0	78.8	211	103	105	114	81.2	81.0	131	67.7	98.0	163
4.	64.8	83.6	188	99.8	105	82.0	142	81.9	174	65.1	120	170
5.	71.1	81.0	152	85.8	103	85.0	188	64.2	274	73.3	141	163
6.	76.0	95.0	135	81.3	115	92.9	218	60.4	624	94.4	127	161
7.	76.4	105	128	82.3	114	74.1	207	60.9	887	84.4	137	166
8.	86.5	93.3	131	85.8	110	69.3	192	58.5	724	72.1	185	204
9.	80.4	97.9	141	87.8	487	68.8	151	56.8	711	61.5	195	179
10.	105	90.4	127	93.7	527	77.1	249	55.7	630	59.5	181	160
11.	103	80.7	118	94.0	363	71.3	231	57.4	628	58.8	234	154
12.	109	110	105	101	253	71.3	223	98.7	631	56.7	359	163
13.	103	147	98.6	110	225	77.2	199	110	535	51.8	225	171
14.	87.6	148	96.8	118	215	81.8	147	105	396	51.8	180	158
15.	81.0	141	93.1	118	176	83.6	126	89.9	288	48.6	177	133
16.	75.1	146	90.0	119	183	83.3	119	73.8	260	54.4	161	112
17.	68.4	121	88.5	119	134	87.4	116	68.8	253	50.6	149	98.5
18.	64.0	103	84.8	114	156	77.0	93.3	89.6	241	50.5	124	92.9
19.	173	96.1	103	109	150	68.6	79.9	80.0	259	59.6	105	87.9
20.	280	88.3	107	107	129	66.0	99.6	121	237	82.6	102	79.3
21.	230	79.3	111	105	117	76.7	82.0	125	184	94.4	98.2	76.7
22.	187	74.9	94.9	99.6	115	101	73.0	122	152	82.9	109	76.0
23.	140	74.4	86.8	101	112	104	66.2	96.5	140	88.0	145	74.9
24.	126	70.8	97.6	106	112	107	68.3	71.3	133	94.0	180	66.9
25.	121	71.1	93.2	107	108	99.3	71.2	65.9	116	93.4	153	64.0
26.	110	79.3	103	107	103	142	64.9	62.7	101	105	177	64.1
27.	85.8	114	116	108	92.4	115	61.4	59.6	97.8	129	166	61.9
28.	84.9	168	106	109	86.2	104	57.7	56.0	92.2	130	145	58.0
29.	84.2		102	107	97.9	93.7	62.3	59.7	83.9	131	134	56.4
30.	90.9		97.9	102	112	75.3	80.4	105	76.9	133	124	56.7
31.	87.4		101		98.9		86.3	141		138		59.0
	Extremwerte in m³/s											
am	01.	22.	18.	07.	28.	20.	28.	29.	30.	13.	19.	28.
NQ	42.0	60.5	79.3	73.3	72.6	58.7	49.1	43.8	70.7	30.9	85.1	52.9
HQ	419	196	233	127	641	193	297	148	1072	145	456	221
am	19.	28.	02.	15.	09.	26.	10.	31.	07.	31.	12.	08.
	Monatsmittel in m³/s(MQ),l/s.km²(Mq) bzw.Monatssummen in mm (h_A)											
MQ	104	100	119	103	162	88.3	122	80.8	311	81.0	156	116
Mq	30.7	29.6	35.2	30.4	47.7	26.1	35.9	23.8	91.8	23.9	46.1	34.4
h_A	82	72	94	79	128	68	96	64	238	64	119	89
	Reihe: 2002-2006 Mittlere Monatsmittel in m³/s (MQ),l/s.km²(Mq) bzw. -summen in mm (h_A)											
MQ	95.2	94.5	150	173	187	169	133	176	116	98.9	103	66.3
Mq	28.1	27.9	44.1	51.0	55.2	49.8	39.2	51.9	34.2	29.2	30.4	19.6
h_A	75	67	118	132	148	129	105	139	89	78	79	51
	Reihe: 1981-2007 Mittlere Monatsmittel mit Extremwerten in m³/s											
NQ	27.5	26.1	26.2	43.7	60.9	44.3	30.4	31.2	24.8	30.9	27.4	28.7
NQ_T	32.5	31.2	27.6	51.4	66.5	54.1	42.9	39.2	41.0	36.5	34.0	37.6
MNQ_T	52.4	57.1	67.9	105	120	107	74.0	64.9	64.4	54.3	57.0	54.1
NMQ	37.2	36.0	66.3	63.8	124	84.1	68.9	65.2	55.2	51.6	44.1	46.6
MQ	96.7	97.6	145	170	195	175	151	137	132	92.0	97.1	101
HMQ	190	176	228	294	263	282	331	313	311	210	220	244
MHQ	285	261	394	316	368	404	428	452	383	248	256	311
HQ	712	677	910	699	647	627	979	1576	1072	969	791	901

Jahreswerte in m³/s (Q),l/s.km²(Mq), mm (h_A)									
	Berichtsjahr			Reihe: 2002 - 2006			Reihe: 1981 - 2007		
NQ	30.9	13.10.		28.6	16.11.2005		24.8	13.09.1991	
NQ_T	45.7	01.01.					27.6	15.03.1996	
$MJNQ_T$							41.5		
NJMQ							90.1		2003
MQ,Mq,h_A	128	37.9	1195	130	38.4	1210	133	39.2	1235
HJMQ							163		1987
MJHQ							763		
HQ	1072	07.09.		1576	12.08.2002		1576	12.08.2002	
NNQ seit 1980:	24.8	13.09.1991		**HHQ seit** 1980:	1576	12.08.2002			

Berichtsjahr(J) Überschreitungsdauer der Abflüsse in Tagen Reihe(R): 2002-2006											
m³/s	Tage(J)	Tage(R)	m³/s	Tage(J)	Tage(R)	m³/s	Tage(J)	Tage(R)	m³/s	Tage(J)	Tage(R)
10000			500	9	4.4	20.0			1.00		
8000			350	13	10.8	16.0			0.80		
6000			250	20	30.6	12.0			0.60		
4000			180	47	76.6	9.00			0.40		
3000			140	90	118.2	7.00			0.30		
2000			100	195	187.4	5.00			0.20		
1600			80.0	278	232.0	3.50			0.10		
1200			60.0	340	292.0	2.50			0.06		
900		0.4	40.0	365	363.6	1.80			0.03		
700	3	1.6	30.0		365.2	1.40			0.00		

siehe Tabelle Überleitungen u. Speicherungen d. Berichtsjahrs
durch Kraftwerksbetrieb beeinflusst
durch Seeschleuse beeinflusst
Summe aus Wels-Lichtenegg/Traun, Tagesmittel und
Au bei der Traun/Welser Mühlbach, Tagesmittel

Nr. 340 Oberschauersberg Aiterbach

Mst.Nr. 205534 Art: Schreibpegel Einzugsgebiet: 68.3 km²

Monat	I	II	III	IV	V	VI	VII	VIII	IX	X	XI	XII
Tag	Tägliche Abflüsse 2007 in m³/s											
1.	0.50	0.64	0.94	0.55	0.38	0.41	0.32	0.33	0.37	0.38	0.46	0.60
2.	0.55	0.61	1.05	0.54	0.37	0.76	0.32	0.32	0.37	0.38	0.47	0.59
3.	0.60	0.59	1.05	0.54	0.37	0.46	0.34	0.37	0.35	0.39	0.43	0.64
4.	0.58	0.57	1.13	0.53	0.37	0.40	0.52	0.33	0.38	0.41	0.47	0.65
5.	0.54	0.56	0.74	0.52	0.37	0.36	0.53	0.31	0.44	0.46	0.48	0.67
6.	0.51	0.68	0.63	0.51	0.91	0.34	0.53	0.29	3.43	0.44	0.49	0.60
7.	0.49	0.90	0.58	0.51	0.62	0.34	0.40	0.28	7.76	0.39	0.78	0.60
8.	0.48	0.72	0.75	0.50	0.49	0.32	0.36	0.28	1.73	0.39	0.82	0.79
9.	0.48	0.66	1.37	0.50	2.55	0.31	0.42	0.30	1.20	0.39	0.68	0.75
10.	0.48	0.63	0.81	0.50	2.44	0.39	0.60	0.29	0.95	0.40	0.76	0.58
11.	0.48	0.60	0.74	0.51	0.81	0.36	0.54	0.31	1.40	0.38	1.79	0.52
12.	0.49	0.63	0.65	0.50	0.57	0.41	0.42	0.36	1.60	0.38	2.57	1.25
13.	0.48	0.69	0.60	0.50	0.50	0.39	0.41	0.33	0.92	0.39	1.19	1.74
14.	0.47	0.68	0.55	0.49	0.47	0.34	0.36	0.30	0.70	0.40	0.94	1.02
15.	0.45	0.69	0.53	0.47	0.49	0.32	0.33	0.29	0.60	0.38	0.89	0.76
16.	0.45	0.68	0.51	0.47	0.55	0.32	0.32	0.28	0.54	0.38	0.76	0.65
17.	0.44	0.63	0.50	0.48	0.46	0.32	0.31	0.31	0.52	0.39	0.67	0.58
18.	0.45	0.60	0.49	0.47	0.48	0.31	0.30	0.33	0.52	0.40	0.64	0.53
19.	1.72	0.58	0.53	0.47	0.43	0.30	0.29	0.34	0.54	0.41	0.61	0.49
20.	2.77	0.57	0.66	0.47	0.41	0.30	0.45	0.85	0.48	0.52	0.59	0.49
21.	1.03	0.56	0.77	0.47	0.39	0.30	0.35	0.45	0.46	0.69	0.58	0.45
22.	0.84	0.54	0.71	0.46	0.39	0.35	0.31	0.37	0.44	0.71	0.56	0.44
23.	0.79	0.53	0.72	0.46	0.42	0.34	0.31	0.33	0.42	0.79	0.55	0.43
24.	0.74	0.54	1.11	0.45	0.38	0.31	0.31	0.31	0.42	1.27	0.54	0.41
25.	0.65	0.54	1.12	0.45	0.37	0.42	0.32	0.31	0.42	0.81	0.57	0.41
26.	0.60	0.57	1.03	0.44	0.36	0.50	0.30	0.29	0.44	0.62	0.71	0.41
27.	0.58	0.67	0.75	0.43	0.35	0.36	0.28	0.29	0.43	0.53	0.64	0.40
28.	0.58	0.92	0.66	0.42	0.35	0.34	0.28	0.28	0.41	0.51	0.55	0.39
29.	0.64		0.61	0.39	0.38	0.32	0.29	0.32	0.41	0.48	0.50	0.39
30.	0.74		0.60	0.38	0.37	0.33	0.49	0.42	0.39	0.49	0.50	0.39
31.	0.69		0.58		0.36		0.41	0.44		0.51		0.42
	Extremwerte in m³/s											
am	09.	22.	16.	28.	28.	24.	07.	10.	04.	15.	01.	11.
NQ	0.33	0.50	0.47	0.36	0.33	0.27	0.17	0.09	0.33	0.32	0.30	0.35
HQ	5.15	1.20	1.85	0.92	4.49	2.24	0.83	1.28	9.48	1.51	3.72	2.26
am	20.	07.	09.	28.	10.	02.	30.	20.	07.	24.	12.	12.
	Monatsmittel in m³/s(MQ),l/s.km²(Mq) bzw.Monatssummen in mm (h_A)											
MQ	0.69	0.64	0.76	0.48	0.59	0.37	0.38	0.34	0.97	0.50	0.74	0.61
Mq	10.1	9.31	11.1	7.00	8.57	5.38	5.53	5.02	14.2	7.30	10.8	9.00
h_A	27	23	30	18	23	14	15	13	37	20	28	23
	Reihe: 2002-2006 Mittlere Monatsmittel in m³/s (MQ),l/s.km²(Mq) bzw. -summen in mm (h_A)											
MQ	0.88	0.81	1.08	0.78	0.67	0.71	0.69	0.98	0.71	0.76	0.77	0.71
Mq	12.9	11.8	15.9	11.5	9.85	10.4	10.2	14.4	10.4	11.2	11.3	10.4
h_A	35	29	43	30	26	27	27	39	27	30	29	27
	Reihe: 1971-2007 Mittlere Monatsmittel mit Extremwerten in m³/s											
NQ	0.07	0.07	0.09	.031	.025	0.09	.028	0.05	.039	0.06	.030	.046
NQ_T	0.15	0.24	0.32	0.29	0.24	0.23	0.23	0.15	0.22	0.26	0.26	0.10
MNQ_T	0.48	0.50	0.53	0.55	0.48	0.45	0.42	0.40	0.43	0.48	0.51	0.51
NMQ	0.23	0.38	0.39	0.45	0.40	0.31	0.29	0.27	0.31	0.35	0.38	0.41
MQ	0.73	0.76	0.87	0.77	0.66	0.66	0.65	0.66	0.64	0.65	0.72	0.78
HMQ	1.60	1.69	1.77	1.37	1.63	1.13	1.75	2.12	1.30	1.47	1.55	1.52
MHQ	2.46	2.69	2.88	1.96	2.28	2.52	2.31	3.14	2.34	2.04	2.14	2.71
HQ	8.75	9.19	8.18	7.82	11.0	7.37	12.0	22.5	9.48	9.75	7.44	7.17

Jahreswerte in m³/s (Q),l/s.km²(Mq), mm (h_A)									
	Berichtsjahr			Reihe: 2002 - 2006			Reihe: 1971 - 2007		
NQ	0.09	10.08.		0.10	09.09.2002		.025	30.05.1985	
NQ_T	0.28	28.07.					0.10	31.12.1972	
$MJNQ_T$							0.33		
NJMQ							0.45		1972
MQ,Mq,h_A	0.59	8.59	271	0.80	11.7	368	0.71	10.4	329
HJMQ							1.00		1996
MJHQ							6.95		
HQ	9.48	07.09.		22.5	12.08.2002		22.5	12.08.2002	
NNQ seit 1971:	.025	30.05.1985		**HHQ seit** 1971:	22.5	12.08.2002			

Berichtsjahr(J) Überschreitungsdauer der Abflüsse in Tagen Reihe(R): 2002-2006											
m³/s	Tage(J)	Tage(R)	m³/s	Tage(J)	Tage(R)	m³/s	Tage(J)	Tage(R)	m³/s	Tage(J)	Tage(R)
10000			500			20.0			1.00	25	65.0
8000			350			16.0			0.80	39	105.6
6000			250			12.0			0.60	104	186.8
4000			180			9.00		0.4	0.40	259	341.4
3000			140			7.00	1	0.6	0.30	352	364.4
2000			100			5.00	1	2.0	0.20	365	365.2
1600			80.0			3.50	1	5.0	0.10		
1200			60.0			2.50	5	8.6	0.06		
900			40.0			1.80	6	17.2	0.03		
700			30.0			1.40	12	29.2	0.00		

durch Kraftwerksbetrieb beeinflusst
Im Feb,Apr,Jun,Aug,Dez nach ergänzten Wasserständen ermittelt

Abflüsse

Nr. 341 Baumgarting Grünbach

Mst.Nr. 206797 Art: Schreibpegel Einzugsgebiet: 47.2 km²

Monat	I	II	III	IV	V	VI	VII	VIII	IX	X	XI	XII
Tag	Tägliche Abflüsse 2007 in m³/s											
1.	0.44	0.46	0.69	0.38	0.28	0.46	0.25	0.21	0.23	0.27	0.28	0.34
2.	0.52	0.43	1.17	0.38	0.28	0.46	0.25	0.26	0.24	0.27	0.28	0.35
3.	0.47	0.41	1.29	0.37	0.28	0.34	0.27	0.29	0.23	0.28	0.28	0.42
4.	0.40	0.40	1.43	0.37	0.27	0.31	0.34	0.23	0.24	0.28	0.28	0.51
5.	0.37	0.39	0.62	0.36	0.28	0.30	0.26	0.22	0.23	0.29	0.28	0.44
6.	0.34	0.46	0.49	0.35	0.33	0.29	0.26	0.21	3.45	0.27	0.30	0.40
7.	0.34	0.55	0.45	0.33	0.30	0.28	0.24	0.21	4.32	0.26	0.39	0.43
8.	0.32	0.46	0.74	0.33	0.34	0.27	0.23	0.23	0.70	0.26	0.45	0.48
9.	0.32	0.43	0.88	0.33	0.83	0.27	0.31	0.22	0.55	0.26	0.40	0.42
10.	0.33	0.40	0.55	0.33	0.64	0.27	0.33	0.22	0.41	0.26	0.67	0.38
11.	0.32	0.40	0.49	0.33	0.38	0.26	0.30	0.23	0.59	0.26	2.45	0.35
12.	0.33	0.46	0.45	0.34	0.33	0.26	0.28	0.23	0.55	0.26	1.69	1.10
13.	0.32	0.53	0.43	0.34	0.34	0.26	0.26	0.23	0.39	0.26	0.78	1.66
14.	0.30	0.47	0.42	0.33	0.32	0.26	0.24	0.22	0.34	0.26	0.58	0.61
15.	0.30	0.56	0.41	0.33	0.37	0.26	0.22	0.22	0.31	0.26	0.58	0.40
16.	0.29	0.56	0.40	0.31	0.39	0.26	0.22	0.22	0.30	0.25	0.46	0.33
17.	0.28	0.45	0.40	0.30	0.35	0.26	0.22	0.23	0.30	0.24	0.40	0.30
18.	0.28	0.42	0.39	0.30	0.36	0.25	0.21	0.23	0.31	0.25	0.37	0.28
19.	5.18	0.40	0.42	0.30	0.33	0.25	0.21	0.31	0.31	0.27	0.35	0.26
20.	3.50	0.39	0.47	0.30	0.33	0.25	0.21	0.33	0.30	0.29	0.32	0.26
21.	1.12	0.38	0.51	0.30	0.33	0.25	0.22	0.24	0.28	0.30	0.32	0.25
22.	0.68	0.37	0.43	0.30	0.33	0.29	0.21	0.22	0.29	0.29	0.31	0.25
23.	0.72	0.38	0.42	0.30	0.31	0.28	0.21	0.22	0.29	0.33	0.31	0.25
24.	0.69	0.37	0.58	0.30	0.30	0.26	0.23	0.21	0.29	0.44	0.30	0.25
25.	0.53	0.37	0.51	0.30	0.30	0.37	0.22	0.21	0.29	0.33	0.31	0.25
26.	0.46	0.38	0.45	0.30	0.31	0.35	0.21	0.21	0.29	0.31	0.34	0.25
27.	0.42	0.53	0.43	0.30	0.31	0.25	0.21	0.21	0.32	0.30	0.33	0.25
28.	0.42	0.85	0.42	0.29	0.31	0.25	0.21	0.21	0.29	0.29	0.32	0.25
29.	0.83		0.41	0.29	0.35	0.24	0.22	0.24	0.28	0.28	0.31	0.25
30.	0.78		0.40	0.29	0.32	0.26	0.26	0.27	0.28	0.28	0.33	0.25
31.	0.54		0.39		0.32		0.21	0.23		0.28		0.26
	Extremwerte in m³/s											
am	19.	22.	18.	30.	04.	30.	25.	02.	04.	16.	01.	21.
NQ	0.24	0.35	0.38	0.29	0.27	0.24	0.20	0.20	0.22	0.24	0.28	0.24
HQ	13.8	1.16	2.71	0.39	1.10	0.94	0.54	0.83	8.47	0.62	5.68	2.82
am	19.	28.	03.	01.	09.	01.	09.	19.	07.	24.	11.	13.
	Monatsmittel in m³/s(MQ),l/s.km²(Mq) bzw.Monatssummen in mm (h_A)											
MQ	0.71	0.45	0.57	0.32	0.35	0.29	0.24	0.23	0.57	0.28	0.49	0.40
Mq	15.1	9.57	12.0	6.86	7.40	6.08	5.12	4.94	12.2	5.96	10.4	8.50
h_A	41	23	32	18	20	16	14	13	32	16	27	22
	Reihe: 2002-2006 Mittlere Monatsmittel in m³/s (MQ),l/s.km²(Mq) bzw. -summen in mm (h_A)											
MQ	0.62	0.53	0.76	0.52	0.43	0.42	0.40	0.51	0.40	0.43	0.45	0.43
Mq	13.2	11.3	16.0	11.1	9.11	8.94	8.55	10.7	8.51	9.17	9.48	9.11
h_A	35	27	43	29	24	23	23	29	22	25	25	24
	Reihe: 1989-2007 Mittlere Monatsmittel mit Extremwerten in m³/s											
NQ	0.16	0.20	0.21	0.21	0.17	0.16	0.16	0.17	0.15	0.18	0.18	0.17
NQ_T	0.19	0.25	0.26	0.23	0.18	0.18	0.17	0.18	0.18	0.19	0.21	0.19
MNQ_T	0.31	0.32	0.35	0.35	0.30	0.28	0.26	0.24	0.26	0.27	0.30	0.29
NMQ	0.29	0.31	0.36	0.28	0.22	0.25	0.24	0.23	0.22	0.24	0.24	0.22
MQ	0.50	0.51	0.60	0.49	0.43	0.42	0.40	0.37	0.38	0.39	0.42	0.52
HMQ	1.08	0.95	1.49	1.09	1.12	0.76	1.12	0.96	0.62	0.88	0.96	1.11
MHQ	3.43	2.91	3.15	2.26	2.66	4.17	3.83	3.29	3.04	2.94	2.09	3.57
HQ	13.8	15.9	10.8	11.0	10.6	15.1	14.6	14.9	8.47	11.3	6.71	11.3

Jahreswerte in m³/s (Q),l/s.km²(Mq), mm (h_A)									
	Berichtsjahr			Reihe: 2002 - 2006			Reihe: 1989 - 2007		
NQ	0.20	02.08.		0.15	23.09.2003		0.15	23.09.2003	
NQ_T	0.21	01.08.					0.17	04.07.1993	
$MJNQ_T$							0.22		
NJMQ							0.34		1993
MQ,Mq,h_A	0.41	8.67	273	0.49	10.5	330	0.45	9.57	302
HJMQ							0.62		2002
MJHQ							10.2		
HQ	13.8	19.01.		12.3	12.08.2002		15.9	15.02.1990	
NNQ seit 1988:	0.15	23.09.2003		**HHQ seit** 1988:	15.9	15.02.1990			

Berichtsjahr(J) Überschreitungsdauer der Abflüsse in Tagen Reihe(R): 2002-2006											
m³/s	Tage(J)	Tage(R)	m³/s	Tage(J)	Tage(R)	m³/s	Tage(J)	Tage(R)	m³/s	Tage(J)	Tage(R)
10000			500			20.0			1.00	12	21.8
8000			350			16.0			0.80	16	32.8
6000			250			12.0			0.60	28	63.6
4000			180			9.00			0.40	99	154.4
3000			140			7.00		0.2	0.30	217	267.6
2000			100			5.00	1	0.4	0.20	365	358.6
1600			80.0			3.50	3	1.6	0.10		365.2
1200			60.0			2.50	4	5.2	0.06		
900			40.0			1.80	5	8.6	0.03		
700			30.0			1.40	8	15.0	0.00		

bei Hochwasser durch Rückstau beeinflusst
Im Mai,Jun,Jul,Aug,Nov,Dez nach ergänzten Wasserständen erm.

Nr. 344 Kirchdorf an der Krems Krems

Mst.Nr. 205633 Art: Schreibpegel Einzugsgebiet: 40.5 km²

Monat	I	II	III	IV	V	VI	VII	VIII	IX	X	XI	XII
Tag	Tägliche Abflüsse 2007 in m³/s											
1.	0.72	0.66	1.65	1.12	0.58	0.62	0.42	0.47	0.85	0.56	0.88	1.72
2.	0.68	0.62	1.89	1.04	0.59	0.64	0.48	0.56	0.93	0.52	0.73	2.20
3.	0.70	0.74	1.65	1.02	0.57	0.81	0.66	0.61	0.83	0.51	0.69	2.09
4.	0.68	0.65	1.31	0.94	0.54	0.63	1.65	0.52	1.56	0.63	1.02	1.88
5.	0.90	0.61	0.97	0.82	0.54	0.60	1.09	0.48	2.23	0.63	0.76	1.83
6.	0.85	0.97	0.96	0.81	1.32	0.55	1.53	0.51	18.0	0.57	1.16	1.92
7.	1.13	0.90	0.93	0.83	0.69	0.48	0.71	0.56	11.1	0.53	1.71	2.06
8.	0.88	0.79	1.48	0.81	0.98	0.45	0.54	0.66	2.50	0.52	1.82	2.52
9.	0.96	1.26	1.51	0.79	9.20	0.56	0.89	0.61	2.78	0.49	1.48	1.84
10.	0.96	0.86	1.16	0.79	3.77	0.50	1.34	0.61	1.58	0.48	1.83	1.56
11.	0.75	0.75	1.10	0.79	1.32	0.51	0.84	0.77	2.78	0.47	4.68	1.54
12.	0.96	1.29	1.00	0.80	0.96	0.90	0.71	1.58	2.27	0.49	3.41	2.37
13.	0.79	1.35	0.97	0.85	0.84	0.65	0.68	0.83	1.28	0.56	1.98	2.10
14.	0.71	1.07	0.92	0.85	0.75	0.99	0.56	0.55	1.01	0.52	1.63	1.61
15.	0.64	1.35	0.87	0.83	0.92	0.54	0.54	0.44	0.84	0.50	1.49	1.43
16.	0.60	1.03	0.82	0.80	1.05	0.52	0.48	0.46	0.71	0.52	1.36	1.33
17.	0.58	0.83	0.79	0.73	0.83	0.65	0.49	0.60	0.65	0.52	1.29	1.26
18.	0.59	0.74	0.79	0.72	1.62	0.56	0.50	0.59	0.71	0.53	1.26	1.20
19.	6.15	0.68	1.00	0.73	0.90	0.54	0.51	0.70	0.71	0.70	1.21	1.15
20.	2.42	0.64	0.98	0.72	0.71	0.51	0.61	0.97	0.59	0.85	1.18	1.12
21.	1.27	0.60	1.00	0.70	0.64	1.01	0.54	0.73	0.56	1.40	1.25	1.09
22.	0.96	0.58	1.03	0.69	0.62	0.66	0.45	0.63	0.55	1.13	1.68	1.08
23.	0.88	0.62	1.11	0.64	1.00	0.62	0.42	0.62	0.52	1.36	2.35	1.06
24.	0.75	0.62	1.43	0.57	0.75	0.52	0.47	0.61	0.50	1.41	1.89	1.04
25.	0.64	0.67	1.31	0.59	0.67	0.59	0.50	0.62	0.58	1.43	1.91	1.03
26.	0.58	0.78	1.48	0.59	0.78	0.99	0.39	0.63	0.60	1.60	2.47	1.00
27.	0.57	1.24	1.44	0.59	0.70	0.81	0.40	0.62	0.58	1.60	1.65	0.98
28.	0.57	2.72	1.29	0.64	0.68	0.67	0.37	0.63	0.56	1.27	1.41	0.97
29.	0.73		1.16	0.63	0.86	0.59	0.51	0.74	0.53	1.00	1.29	0.97
30.	0.75		1.11	0.61	0.98	0.58	0.83	1.38	0.57	0.91	1.44	0.96
31.	0.68		1.18		0.69		0.51	0.93		1.12		0.98
	Extremwerte in m³/s											
am	15.	02.	18.	24.	04.	08.	28.	17.	24.	11.	03.	28.
NQ	0.53	0.55	0.76	0.53	0.51	0.41	0.36	0.39	0.49	0.45	0.64	0.94
HQ	20.7	3.59	2.49	1.52	14.2	5.34	3.70	3.44	35.5	2.07	11.4	3.12
am	19.	28.	01.	03.	09.	21.	09.	19.	06.	27.	11.	08.
	Monatsmittel in m³/s(MQ),l/s.km²(Mq) bzw.Monatssummen in mm (h_A)											
MQ	1.00	0.92	1.17	0.77	1.19	0.64	0.66	0.68	1.98	0.82	1.63	1.48
Mq	24.7	22.6	28.9	18.9	29.5	15.9	16.4	16.9	49.0	20.2	40.2	36.5
h_A	66	55	77	49	79	41	44	45	127	54	104	95
	Reihe: 2002-2006 Mittlere Monatsmittel in m³/s (MQ),l/s.km²(Mq) bzw. -summen in mm (h_A)											
MQ	1.18	1.12	1.60	1.40	1.01	1.08	0.98	1.45	0.88	0.85	0.97	0.88
Mq	29.2	27.8	39.5	34.7	24.8	26.8	24.2	35.9	21.6	20.9	24.0	21.6
h_A	78	67	106	90	66	69	65	96	56	56	62	56
	Reihe: 1971-2007 Mittlere Monatsmittel mit Extremwerten in m³/s											
NQ	0.30	0.36	0.30	0.39	0.13	0.28	0.23	0.25	0.16	0.17	0.12	0.29
NQ_T	0.33	0.43	0.40	0.48	0.23	0.41	0.36	0.28	0.28	0.31	0.35	0.33
MNQ_T	0.63	0.65	0.75	0.88	0.70	0.62	0.57	0.55	0.57	0.53	0.59	0.61
NMQ	0.41	0.52	0.51	0.68	0.65	0.49	0.52	0.49	0.42	0.53	0.46	0.47
MQ	1.14	1.12	1.40	1.37	1.16	1.07	1.06	1.04	0.98	0.84	1.01	1.21
HMQ	2.81	2.31	2.60	2.25	2.31	1.99	2.52	2.73	2.96	2.34	1.98	2.97
MHQ	7.26	6.09	7.43	5.94	7.24	9.34	10.8	13.6	10.4	6.07	6.12	8.04
HQ	30.9	35.6	25.3	25.5	24.6	33.2	43.3	91.1	102	60.1	23.9	31.8

Jahreswerte in m³/s (Q),l/s.km²(Mq), mm (h_A)									
	Berichtsjahr			Reihe: 2002 - 2006			Reihe: 1971 - 2007		
NQ	0.36	28.07.		0.12	22.11.2004		0.12	22.11.2004	
NQ_T	0.37	28.07.					0.23	19.05.2002	
$MJNQ_T$							0.43		
NJMQ							0.74		2003
MQ,Mq,h_A	1.08	26.6	840	1.11	27.4	863	1.12	27.6	870
HJMQ							1.58		1981
MJHQ							28.6		
HQ	35.5	06.09.		91.1	12.08.2002		102	14.09.1996	
NNQ seit 1971:	0.12	22.11.2004		**HHQ seit** 1971:	102	14.09.1996			

Berichtsjahr(J) Überschreitungsdauer der Abflüsse in Tagen Reihe(R): 2002-2006											
m³/s	Tage(J)	Tage(R)	m³/s	Tage(J)	Tage(R)	m³/s	Tage(J)	Tage(R)	m³/s	Tage(J)	Tage(R)
10000			500			20.0		0.2	1.00	123	143.0
8000			350			16.0	1	0.2	0.80	184	203.6
6000			250			12.0	1	0.8	0.60	280	284.6
4000			180			9.00	3	1.4	0.40	363	348.0
3000			140			7.00	3	2.6	0.30	365	364.2
2000			100			5.00	4	4.0	0.20		365.2
1600			80.0			3.50	6	9.2	0.10		
1200			60.0			2.50	12	17.8	0.06		
900			40.0			1.80	32	35.0	0.03		
700			30.0			1.40	63	69.0	0.00		

Im Feb,Mrz,Apr,Okt,Nov nach ergänzten Wasserständen ermittelt

Abflüsse

Nr. 345 Kremsmünster (Ort) Krems

Mst.Nr. 205641 Art: Schreibpegel Einzugsgebiet: 147.2 km²

Monat	I	II	III	IV	V	VI	VII	VIII	IX	X	XI	XII
Tag	Tägliche Abflüsse 2007 in m³/s											
1.	1.50	2.46	5.51	2.77	1.53	1.62	1.20	0.92	1.23	1.42	2.35	3.99
2.	1.90	2.26	6.37	2.60	1.51	2.04	1.22	0.88	1.28	1.41	2.04	4.75
3.	2.42	2.31	6.33	2.52	1.50	2.05	1.45	1.06	1.10	1.39	1.87	4.78
4.	2.11	2.20	5.77	2.56	1.51	1.68	3.16	0.90	1.83	1.66	2.30	4.66
5.	2.28	2.05	3.87	2.30	1.53	1.47	2.73	0.80	3.62	1.89	2.26	5.07
6.	1.99	3.46	3.29	2.18	4.47	1.41	2.64	0.77	48.6	1.80	2.73	4.31
7.	2.19	4.15	3.05	2.14	2.47	1.33	1.49	0.77	39.0	1.56	5.67	4.32
8.	2.10	2.99	4.57	2.10	2.45	1.26	1.14	0.78	8.77	1.49	5.10	6.76
9.	1.87	3.43	7.06	2.05	24.3	1.23	1.66	0.83	8.55	1.43	3.78	4.87
10.	2.05	2.83	4.22	2.04	11.7	1.40	3.11	0.84	5.71	1.43	4.88	3.71
11.	1.75	2.44	3.96	1.99	3.86	1.24	1.87	0.95	11.3	1.39	13.6	3.39
12.	2.04	3.35	3.32	1.97	2.60	1.75	1.41	1.82	9.87	1.38	13.5	9.06
13.	1.91	3.78	2.97	1.96	2.12	1.41	1.28	1.22	4.96	1.47	6.22	9.50
14.	1.71	3.29	2.74	1.95	2.01	1.73	1.07	0.91	3.57	1.41	4.58	5.28
15.	1.59	3.38	2.59	1.89	1.97	1.31	0.97	0.81	2.90	1.37	4.34	4.11
16.	1.52	3.15	2.47	1.87	2.23	1.20	0.90	0.79	2.54	1.35	3.83	3.53
17.	1.48	2.63	2.37	1.83	1.87	1.39	0.84	0.96	2.31	1.34	3.51	3.16
18.	1.46	2.37	2.31	1.88	2.83	1.24	0.80	1.19	2.34	1.38	3.33	2.90
19.	18.5	2.21	2.89	1.80	1.93	1.12	0.85	1.24	2.52	1.65	3.13	2.67
20.	12.0	2.07	3.53	1.76	1.68	1.11	1.42	3.17	2.12	2.47	2.90	2.54
21.	4.95	1.97	4.50	1.71	1.58	1.38	1.60	1.66	1.92	5.02	2.85	2.42
22.	3.69	1.91	4.48	1.69	1.53	1.57	0.95	1.18	1.82	3.64	3.04	2.32
23.	3.35	1.86	4.17	1.68	1.85	1.36	0.87	1.01	1.73	4.62	3.96	2.22
24.	2.95	1.82	6.58	1.68	1.96	1.20	0.88	0.94	1.69	5.74	3.89	2.18
25.	2.46	1.84	5.44	1.70	1.51	1.44	1.07	0.89	1.72	4.27	3.78	2.12
26.	2.19	1.99	5.01	1.63	1.50	2.34	0.81	0.83	1.69	3.89	6.84	2.06
27.	2.05	3.17	4.37	1.59	1.45	1.54	0.77	0.82	1.66	3.75	4.36	1.98
28.	2.02	6.07	3.72	1.59	1.33	1.43	0.72	0.81	1.56	3.03	3.50	1.94
29.	2.48		3.26	1.56	1.64	1.28	0.98	0.95	1.49	2.56	3.05	1.92
30.	3.05		3.00	1.56	1.73	1.34	2.15	2.07	1.44	2.34	3.17	1.87
31.	2.54		2.90		1.53		1.17	1.72		2.52		1.99
	Extremwerte in m³/s											
am	19.	25.	06.	30.	03.	08.	27.	10.	03.	14.	03.	30.
NQ	1.14	1.65	1.73	1.35	1.13	0.90	0.44	0.66	0.92	1.09	1.80	1.72
HQ	49.3	9.01	12.0	2.97	33.6	3.24	5.13	7.65	78.1	7.90	26.3	14.9
am	19.	28.	09.	01.	09.	26.	09.	20.	06.	24.	12.	12.
	Monatsmittel in m³/s(MQ),l/s.km²(Mq) bzw.Monatssummen in mm (h_A)											
MQ	3.10	2.77	4.08	1.95	3.02	1.46	1.39	1.11	6.03	2.32	4.35	3.75
Mq	21.1	18.8	27.7	13.3	20.5	9.93	9.46	7.56	40.9	15.8	29.5	25.5
h_A	56	45	74	34	55	26	25	20	106	42	77	66

Reihe: 2002-2006 **Mittlere Monatsmittel in m³/s (MQ),l/s.km²(Mq) bzw. -summen in mm (h_A)**

MQ	3.47	3.16	4.83	2.96	2.26	2.75	2.53	4.02	2.26	2.31	2.45	2.18
Mq	23.6	21.5	32.8	20.1	15.3	18.7	17.2	27.3	15.3	15.7	16.7	14.8
h_A	63	52	88	52	41	48	46	73	40	42	43	38

Reihe: 1956-2007 **Mittlere Monatsmittel mit Extremwerten in m³/s**

NQ	0.38	0.37	0.49	0.54	0.51	0.38	0.37	0.26	0.35	0.16	0.36	0.27
NQ_T	0.50	0.51	0.54	0.66	0.78	0.64	0.54	0.46	0.54	0.62	0.67	0.66
MNQ_T	1.31	1.42	1.64	1.88	1.47	1.21	1.11	1.12	1.11	1.10	1.24	1.38
NMQ	0.66	1.11	0.74	1.02	1.20	1.07	0.70	0.63	0.76	0.86	1.02	0.93
MQ	3.11	3.57	4.12	3.55	2.95	3.01	2.96	3.00	2.41	2.29	2.63	3.40
HMQ	7.82	9.97	9.23	8.37	10.2	8.36	9.41	10.4	7.82	7.22	5.76	8.77
MHQ	19.0	19.3	22.4	16.5	16.1	24.5	24.0	28.5	17.7	14.9	15.4	20.7
HQ	78.8	73.4	110	63.0	62.0	120	83.0	193	86.2	85.6	70.0	61.1

Jahreswerte in m³/s (Q),l/s.km²(Mq), mm (h_A)

	Berichtsjahr			Reihe: 2002 - 2006			Reihe: 1956 - 2007		
NQ	0.44	27.07.		0.16	04.10.2003		0.16	04.10.2003	
NQ_T	0.72	28.07.					0.46	31.08.1992	
$MJNQ_T$							0.82		
NJMQ							1.89		2003
MQ,Mq,h_A	2.94	20.0	630	2.92	19.9	626	3.08	20.9	660
HJMQ							4.67		1966
MJHQ							60.5		
HQ	78.1	06.09.		193	12.08.2002		193	12.08.2002	

NNQ seit 1954: 0.16 04.10.2003 **HHQ seit** 1954: 193 12.08.2002

Berichtsjahr(J) Überschreitungsdauer der Abflüsse in Tagen Reihe(R): 2002-2006

m³/s	Tage(J)	Tage(R)	m³/s	Tage(J)	Tage(R)	m³/s	Tage(J)	Tage(R)	m³/s	Tage(J)	Tage(R)
10000			500			20.0	3	3.4	1.00	333	337.0
8000			350			16.0	4	5.8	0.80	359	353.8
6000			250			12.0	7	8.4	0.60	365	362.2
4000			180			9.00	12	13.2	0.40		365.2
3000			140			7.00	15	21.4	0.30		
2000			100			5.00	33	39.0	0.20		
1600			80.0		0.2	3.50	78	66.4	0.10		
1200			60.0		0.2	2.50	132	117.8	0.06		
900			40.0	1	0.6	1.80	224	199.6	0.03		
700			30.0	2	1.8	1.40	294	271.6	0.00		

Extremwerte beeinflusst
Im Mrz,Apr,Mai,Jun,Jul,Aug,Okt,Nov,Dez n.erg.Wasserständen erm.

Nr. 346 Unterrohr Sulzbach

Mst.Nr. 206813 Art: Schreibpegel Einzugsgebiet: 74.8 km²

Monat	I	II	III	IV	V	VI	VII	VIII	IX	X	XI	XII
Tag	Tägliche Abflüsse 2007 in m³/s											
1.	0.72	0.96	1.73	0.74	0.45	0.47	0.27	0.38	0.47	0.44	0.61	1.28
2.	0.91	0.86	2.04	0.71	0.47	0.46	0.37	0.41	0.48	0.45	0.57	1.34
3.	1.16	0.81	2.89	0.72	0.47	0.53	0.58	0.47	0.76	0.44	0.55	1.50
4.	1.02	0.77	2.62	0.74	0.44	0.36	1.00	0.36	0.66	0.59	0.60	1.54
5.	0.80	0.77	1.43	0.71	0.44	0.32	0.84	0.41	0.72	0.56	0.60	1.43
6.	0.67	1.44	1.08	0.64	1.37	0.30	0.77	0.38	17.2	0.48	0.86	1.28
7.	0.65	1.75	0.95	0.58	0.74	0.28	0.55	0.37	13.1	0.42	1.59	1.43
8.	0.64	1.15	1.92	0.56	0.83	0.26	0.44	0.34	2.62	0.41	1.49	2.04
9.	0.62	1.08	3.63	0.57	8.75	0.25	0.73	0.36	2.90	0.38	1.16	1.57
10.	0.56	0.98	2.10	0.54	4.25	0.39	1.39	0.37	1.72	0.44	1.98	1.22
11.	0.54	0.87	2.11	0.58	1.17	0.33	0.98	0.36	3.69	0.42	6.62	1.09
12.	0.62	0.89	1.40	0.59	0.71	0.91	0.76	0.43	3.71	0.43	4.31	3.99
13.	0.58	0.97	1.12	0.55	0.56	0.41	0.66	0.39	1.42	0.44	2.32	5.01
14.	0.57	1.01	0.97	0.52	0.48	1.46	0.51	0.30	0.99	0.40	1.73	2.43
15.	0.58	1.03	0.87	0.50	0.60	0.38	0.43	0.25	0.78	0.40	1.71	1.66
16.	0.61	1.00	0.85	0.50	0.67	0.31	0.40	0.24	0.67	0.37	1.44	1.36
17.	0.58	0.90	0.80	0.50	0.57	0.32	0.37	0.33	0.60	0.38	1.29	1.19
18.	0.56	0.84	0.75	0.54	0.66	0.27	0.36	0.30	0.63	0.41	1.20	1.07
19.	8.49	0.79	0.91	0.53	0.50	0.24	0.40	2.62	0.59	0.41	1.13	0.97
20.	5.15	0.76	1.36	0.53	0.43	0.22	0.66	1.66	0.60	0.61	1.02	0.91
21.	1.80	0.72	1.86	0.52	0.36	0.24	1.77	0.67	0.59	2.03	0.99	0.87
22.	1.30	0.66	1.88	0.49	0.39	0.30	0.58	0.34	0.53	0.96	0.93	0.83
23.	1.27	0.65	1.68	0.49	0.39	0.32	0.48	0.30	0.51	1.63	0.90	0.78
24.	1.20	0.64	3.10	0.48	0.35	0.26	0.43	0.26	0.49	2.34	0.91	0.76
25.	1.02	0.63	2.15	0.46	0.33	0.56	0.37	0.23	0.49	1.27	1.00	0.75
26.	0.93	0.66	1.61	0.44	0.33	0.82	0.34	0.24	0.51	0.95	1.87	0.73
27.	0.90	1.03	1.30	0.42	0.33	0.39	0.33	0.30	0.50	0.77	1.36	0.70
28.	0.86	2.15	1.11	0.41	0.33	0.34	0.27	0.31	0.45	0.69	1.14	0.69
29.	1.00		0.97	0.40	0.48	0.31	0.34	0.53	0.44	0.63	1.01	0.68
30.	1.21		0.89	0.42	0.48	0.32	0.64	0.63	0.43	0.62	1.07	0.66
31.	0.99		0.80		0.41		0.39	0.40		0.62		0.74
	Extremwerte in m³/s											
am	19.	25.	18.	29.	25.	21.	01.	26.	02.	16.	03.	30.
NQ	0.44	0.53	0.70	0.36	0.28	0.17	0.24	0.18	0.37	0.32	0.43	0.64
HQ	24.2	2.98	8.45	0.81	13.4	7.04	6.63	14.1	33.4	4.22	14.3	7.55
am	19.	28.	09.	01.	09.	14.	21.	19.	07.	24.	11.	12.
	Monatsmittel in m³/s(MQ),l/s.km²(Mq) bzw.Monatssummen in mm (h_A)											
MQ	1.24	0.96	1.58	0.55	0.93	0.41	0.59	0.48	1.98	0.69	1.47	1.37
Mq	16.6	12.8	21.1	7.30	12.4	5.49	7.93	6.45	26.4	9.22	19.6	18.3
h_A	44	31	56	19	33	14	21	17	68	25	51	48

Reihe: 2002-2006 **Mittlere Monatsmittel in m³/s (MQ),l/s.km²(Mq) bzw. -summen in mm (h_A)**

MQ	1.54	1.33	2.04	0.96	0.81	1.07	0.92	1.63	0.88	0.89	1.03	0.95
Mq	20.5	17.8	27.2	12.8	10.8	14.4	12.3	21.7	11.7	12.0	13.8	12.6
h_A	55	43	73	33	29	37	33	58	30	32	36	33

Reihe: 1991-2007 **Mittlere Monatsmittel mit Extremwerten in m³/s**

NQ	0.21	0.30	0.25	0.32	0.18	0.17	0.12	.029	0.06	0.12	0.21	0.12
NQ_T	0.26	0.30	0.36	0.40	0.28	0.22	0.17	0.07	0.18	0.16	0.27	0.22
MNQ_T	0.55	0.59	0.72	0.61	0.45	0.44	0.39	0.36	0.44	0.44	0.53	0.53
NMQ	0.51	0.40	0.62	0.55	0.41	0.41	0.35	0.19	0.33	0.34	0.44	0.46
MQ	1.23	1.30	1.84	1.15	0.96	0.88	0.92	1.11	0.99	0.88	1.10	1.35
HMQ	2.18	3.02	3.27	2.86	3.63	1.94	2.16	4.55	2.34	2.17	2.26	2.58
MHQ	8.59	7.45	13.6	5.71	6.89	7.94	8.87	17.1	8.46	9.02	6.51	9.88
HQ	25.4	32.6	29.9	33.1	30.9	25.1	27.0	92.2	33.4	47.3	16.7	31.4

Jahreswerte in m³/s (Q),l/s.km²(Mq), mm (h_A)

	Berichtsjahr			Reihe: 2002 - 2006			Reihe: 1991 - 2007		
NQ	0.17	21.06.		.029	29.08.2003		.029	29.08.2003	
NQ_T	0.22	20.06.					0.07	27.08.2003	
$MJNQ_T$							0.28		
NJMQ							0.75		2003
MQ,Mq,h_A	1.02	13.6	430	1.16	15.6	491	1.14	15.3	481
HJMQ							1.53		1996
MJHQ							32.4		
HQ	33.4	07.09.		92.2	12.08.2002		92.2	12.08.2002	

NNQ seit 1990: .029 29.08.2003 **HHQ seit** 1990: 92.2 12.08.2002

Berichtsjahr(J) Überschreitungsdauer der Abflüsse in Tagen Reihe(R): 2002-2006

m³/s	Tage(J)	Tage(R)	m³/s	Tage(J)	Tage(R)	m³/s	Tage(J)	Tage(R)	m³/s	Tage(J)	Tage(R)
10000			500			20.0		0.4	1.00	101	108.4
8000			350			16.0	1	0.6	0.80	142	161.8
6000			250			12.0	2	1.8	0.60	205	250.6
4000			180			9.00	2	3.8	0.40	301	318.8
3000			140			7.00	4	5.6	0.30	350	344.4
2000			100			5.00	7	8.6	0.20	365	358.6
1600			80.0			3.50	13	17.2	0.10		363.2
1200			60.0			2.50	19	27.6	0.06		365.2
900			40.0		0.2	1.80	35	43.0	0.03		
700			30.0		0.2	1.40	59	64.2	0.00		

Abflüsse

Nr. 347 Kremsdorf
Krems

Mst.Nr. 205658 Art: Schreibpegel Einzugsgebiet: 365.3 km²

Monat	I	II	III	IV	V	VI	VII	VIII	IX	X	XI	XII
Tag	Tägliche Abflüsse 2007 in m³/s											
1.	4.02	4.94	12.4	5.66	3.36	3.19	2.63	2.05	2.43	3.54	5.54	8.05
2.	4.72	4.79	14.2	5.37	3.30	3.63	2.64	2.05	2.44	3.57	4.56	9.46
3.	5.22	4.54	12.8	5.24	3.20	3.82	2.84	2.36	2.29	3.53	4.34	9.51
4.	4.78	4.62	17.3	5.34	3.23	3.04	4.20	2.13	2.75	3.66	4.44	10.9
5.	4.71	4.62	8.33	5.01	3.26	2.80	4.03	1.95	4.00	4.28	4.94	11.2
6.	4.46	5.87	6.37	4.92	6.55	2.72	4.18	1.87	70.3	4.09	4.61	9.85
7.	4.38	9.18	5.84	4.80	5.28	2.70	3.31	1.86	73.6	3.69	10.6	10.3
8.	4.40	6.41	7.14	4.67	3.99	2.66	2.90	1.90	21.5	3.51	10.7	13.9
9.	4.26	6.29	18.4	4.66	26.7	2.69	3.19	1.95	18.1	3.36	8.23	12.9
10.	4.30	5.93	8.89	4.60	31.3	2.77	5.29	2.10	13.2	3.27	9.34	9.50
11.	4.11	5.26	9.69	4.13	8.04	2.79	3.73	2.05	23.0	3.29	29.9	8.11
12.	4.10	5.80	7.19	3.93	4.59	3.19	2.70	2.72	24.6	3.30	33.8	15.8
13.	4.22	6.78	6.27	3.93	3.90	3.02	2.59	2.53	11.4	3.32	17.7	29.7
14.	3.95	6.52	5.74	3.91	3.63	3.62	2.25	2.02	7.93	3.30	12.4	15.2
15.	3.88	6.36	5.37	3.83	3.55	2.84	2.09	1.86	6.28	3.34	11.7	10.9
16.	3.80	6.48	5.23	3.83	4.18	2.66	1.99	1.81	5.42	3.51	10.0	9.02
17.	3.68	5.59	4.96	3.81	3.63	2.76	1.95	2.08	4.92	3.50	8.87	7.74
18.	3.75	5.25	4.79	3.77	4.20	2.73	1.90	2.45	4.85	3.42	8.11	7.11
19.	21.9	4.95	5.41	3.81	3.75	2.49	1.90	3.88	5.16	3.70	7.64	6.49
20.	33.1	4.82	5.77	3.74	3.33	2.51	2.89	8.79	4.51	4.51	7.04	6.05
21.	10.4	4.74	6.85	3.67	3.09	2.51	3.27	3.18	4.23	7.77	6.70	5.95
22.	7.54	4.59	8.87	3.62	2.98	3.08	2.20	2.48	4.08	7.74	6.46	5.54
23.	6.66	4.51	7.99	3.54	3.16	2.89	2.07	2.21	4.00	9.01	6.80	5.32
24.	6.41	4.40	16.5	3.53	3.67	2.63	2.05	2.14	3.89	14.6	8.11	5.16
25.	5.60	4.35	11.8	3.52	3.15	2.97	2.19	2.05	3.89	9.45	7.15	5.08
26.	5.22	4.53	9.88	3.52	3.05	3.88	2.01	1.96	3.96	7.95	13.7	5.03
27.	4.95	5.77	8.59	3.39	3.09	2.97	1.91	1.96	3.93	7.44	10.4	4.87
28.	4.82	11.7	7.21	3.37	2.97	2.81	1.84	1.97	3.84	6.09	7.91	4.74
29.	5.32		6.57	3.37	3.11	2.69	2.03	2.15	3.73	5.38	6.89	4.73
30.	6.37		6.15	3.36	3.16	2.76	3.10	3.04	3.63	5.04	6.55	4.55
31.	5.28		5.88		3.07		2.47	3.05		5.11		4.93
	Extremwerte in m³/s											
am	17.	25.	18.	28.	22.	19.	19.	16.	01.	15.	06.	30.
NQ	3.58	4.27	4.72	3.27	2.87	2.25	1.30	1.63	2.11	3.10	4.10	4.43
HQ	78.7	17.1	28.6	6.11	52.3	7.32	6.70	30.8	119	19.3	50.7	38.7
am	19.	28.	09.	02.	09.	01.	10.	19.	06.	24.	12.	13.
	Monatsmittel in m³/s(MQ),l/s.km²(Mq) bzw.Monatssummen in mm (h_A)											
MQ	6.46	5.70	8.66	4.13	5.40	2.93	2.72	2.47	11.6	5.07	9.84	8.95
Mq	17.7	15.6	23.7	11.3	14.8	8.01	7.45	6.76	31.7	13.9	26.9	24.5
h_A	47	38	63	29	40	21	20	18	82	37	70	64

Reihe: 2002-2006 **Mittlere Monatsmittel in m³/s (MQ),l/s.km²(Mq) bzw. -summen in mm (h_A)**

MQ	7.81	7.10	11.0	6.03	4.61	5.87	4.96	8.80	4.66	4.60	5.03	4.82
Mq	21.4	19.4	30.2	16.5	12.6	16.1	13.6	24.1	12.8	12.6	13.8	13.2
h_A	57	47	81	43	34	42	36	65	33	34	36	34

Reihe: 1966-2007 **Mittlere Monatsmittel mit Extremwerten in m³/s**

NQ	0.72	0.45	1.25	1.13	1.13	0.72	0.77	0.50	0.83	0.70	1.17	1.14
NQ_T	1.50	1.31	1.87	2.15	1.38	1.22	0.99	0.80	1.12	1.14	1.32	1.47
MNQ_T	3.07	3.30	3.76	3.86	2.95	2.70	2.52	2.45	2.62	2.57	2.98	3.25
NMQ	1.90	2.05	2.58	2.79	2.41	2.48	2.08	1.84	1.83	2.02	2.09	2.66
MQ	6.59	7.24	8.11	6.64	5.19	5.26	5.53	5.68	4.86	4.40	5.43	7.02
HMQ	16.5	20.8	18.6	15.2	18.6	9.90	18.2	22.6	12.6	12.0	10.5	15.3
MHQ	40.8	41.4	40.3	24.8	28.1	37.1	41.0	45.5	33.1	27.2	30.0	39.0
HQ	155	154	138	125	133	118	165	274	149	147	95.5	121

Jahreswerte in m³/s (Q),l/s.km²(Mq), mm (h_A)

	Berichtsjahr			Reihe: 2002 - 2006			Reihe: 1966 - 2007		
NQ	1.30	19.07.		0.50	06.08.2002		0.45	01.02.1991	
NQ_T	1.81	16.08.					0.80	05.08.2002	
$MJNQ_T$							1.95		
NJMQ							3.89		1969
MQ,Mq,h_A	6.15	16.8	531	6.23	17.0	537	5.99	16.4	517
HJMQ							8.50		2002
MJHQ							110		
HQ	119	06.09.		274	12.08.2002		274	12.08.2002	

NNQ seit 1966: 0.45 01.02.1991 **HHQ seit** 1966: 274 12.08.2002

Berichtsjahr(J) Überschreitungsdauer der Abflüsse in Tagen Reihe(R): 2002-2006

m³/s	Tage(J)	Tage(R)	m³/s	Tage(J)	Tage(R)	m³/s	Tage(J)	Tage(R)	m³/s	Tage(J)	Tage(R)
10000			500			20.0	12	14.2	1.00		364.0
8000			350			16.0	17	19.6	0.80		365.0
6000			250			12.0	28	30.4	0.60		365.2
4000			180			9.00	52	45.2	0.40		
3000			140		0.2	7.00	80	69.2	0.30		
2000			100		0.6	5.00	142	126.0	0.20		
1600			80.0		1.2	3.50	252	248.4	0.10		
1200			60.0	2	2.4	2.50	322	315.0	0.06		
900			40.0	2	4.6	1.80	365	355.8	0.03		
700			30.0	5	7.0	1.40		363.0	0.00		

Im Mai,Okt,Dez nach ergänzten Wasserständen ermittelt

Nr. 349 Engerwitzdorf
Große Gusen

Mst.Nr. 206573 Art: Schreibpegel Einzugsgebiet: 106.7 km²

Monat	I	II	III	IV	V	VI	VII	VIII	IX	X	XI	XII
Tag	Tägliche Abflüsse 2007 in m³/s											
1.	1.19	1.42	6.57	1.03	0.28	0.23	0.08	0.11	0.25	0.56	0.36	1.84
2.	1.27	1.39	5.51	0.96	0.27	0.42	0.12	0.21	0.23	0.53	0.36	2.88
3.	0.91	1.77	4.50	0.95	0.26	0.35	0.22	0.18	0.22	0.50	0.35	5.43
4.	0.78	1.64	5.73	0.92	0.26	0.66	0.66	0.22	0.28	0.52	0.37	4.38
5.	1.48	1.48	3.75	0.87	0.26	0.75	0.94	0.10	0.30	0.52	0.36	3.47
6.	1.54	1.66	3.24	0.83	0.50	0.39	1.21	0.10	5.62	0.48	0.40	3.68
7.	1.42	1.61	2.88	0.77	0.37	0.27	0.53	0.08	5.27	0.45	0.97	5.75
8.	1.17	1.48	2.86	0.74	0.52	0.23	0.29	0.07	1.77	0.41	2.93	4.25
9.	1.29	1.59	2.61	0.72	1.60	0.19	0.40	0.08	1.33	0.38	1.96	3.45
10.	1.25	1.52	2.24	0.69	1.80	0.18	0.89	0.11	1.18	0.37	2.11	3.04
11.	1.08	1.43	2.00	0.66	0.74	0.17	0.71	0.21	5.89	0.36	7.26	2.73
12.	1.45	1.81	1.82	0.63	0.53	0.15	0.50	0.16	2.80	0.36	5.44	2.73
13.	1.19	2.51	1.69	0.60	0.43	0.16	0.46	0.12	2.02	0.35	4.72	2.55
14.	1.06	3.08	1.58	0.57	0.39	0.14	0.31	0.09	1.67	0.32	3.54	2.22
15.	0.97	2.49	1.47	0.53	0.68	0.13	0.22	0.07	1.42	0.31	2.75	2.01
16.	0.91	2.23	1.38	0.53	0.82	0.13	0.17	0.06	1.26	0.30	2.32	1.86
17.	0.85	1.96	1.30	0.51	0.62	0.12	0.15	0.11	1.11	0.30	2.11	1.72
18.	0.98	1.80	1.24	0.49	0.59	0.10	0.12	0.15	1.13	0.31	1.96	1.59
19.	6.76	1.66	1.41	0.48	0.46	0.10	0.16	0.82	1.30	0.32	1.84	1.48
20.	3.85	1.53	1.33	0.46	0.38	0.09	0.66	1.60	1.03	0.36	1.70	1.38
21.	2.74	1.43	1.29	0.44	0.33	0.13	0.41	0.50	0.88	0.40	1.58	1.30
22.	2.07	1.33	1.22	0.42	0.30	0.15	0.21	0.35	0.78	0.38	1.50	1.21
23.	1.88	1.24	1.18	0.41	0.41	0.13	0.17	0.29	0.72	0.44	1.48	1.14
24.	1.73	1.16	1.46	0.40	0.40	0.10	0.17	0.30	0.65	0.59	1.58	1.08
25.	1.51	1.10	1.69	0.40	0.29	0.31	0.23	0.25	0.64	0.58	2.09	1.03
26.	1.36	1.09	1.78	0.37	0.25	0.18	0.14	0.23	0.64	0.53	2.79	0.98
27.	1.23	1.33	1.56	0.35	0.23	0.11	0.12	0.22	0.69	0.46	2.17	0.91
28.	1.17	3.00	1.38	0.32	0.21	0.13	0.12	0.21	0.68	0.42	2.02	0.89
29.	1.89		1.27	0.31	0.33	0.11	0.11	0.24	0.82	0.40	1.89	0.85
30.	1.65		1.19	0.30	0.37	0.09	0.25	0.28	0.67	0.38	1.78	0.81
31.	1.44		1.11		0.30		0.13	0.25		0.38		0.82
	Extremwerte in m³/s											
am	01.	25.	31.	21.	26.	12.	28.	16.	01.	18.	06.	30.
NQ	0.25	1.06	1.06	0.18	.041	0.05	.002	0.05	0.11	0.25	0.33	0.76
HQ	11.3	4.68	10.6	1.68	3.20	3.58	2.07	9.00	11.1	0.72	23.6	8.30
am	19.	28.	01.	03.	09.	04.	06.	19.	11.	23.	11.	07.
	Monatsmittel in m³/s(MQ),l/s.km²(Mq) bzw.Monatssummen in mm (h_A)											
MQ	1.61	1.70	2.27	0.59	0.49	0.21	0.35	0.25	1.44	0.42	2.09	2.24
Mq	15.1	16.0	21.2	5.52	4.59	2.00	3.28	2.34	13.5	3.92	19.6	21.0
h_A	41	39	57	14	12	5	9	6	35	10	51	54

Reihe: 2002-2006 **Mittlere Monatsmittel in m³/s (MQ),l/s.km²(Mq) bzw. -summen in mm (h_A)**

MQ	1.66	2.14	2.92	1.88	0.82	0.66	0.51	1.62	0.43	0.70	0.91	0.65
Mq	15.6	20.0	27.3	17.6	7.73	6.19	4.75	15.2	3.99	6.60	8.57	6.05
h_A	42	48	73	46	21	16	13	41	10	18	22	16

Reihe: 1981-2007 **Mittlere Monatsmittel mit Extremwerten in m³/s**

NQ	0.08	0.13	0.17	0.07	.025	.039	.001	.006	.001	.009	.001	.019
NQ_T	0.11	0.13	0.32	0.22	0.17	0.09	0.06	.026	.047	0.05	0.06	0.08
MNQ_T	0.53	0.74	0.90	0.76	0.43	0.31	0.21	0.20	0.23	0.26	0.38	0.44
NMQ	0.17	0.41	0.42	0.28	0.30	0.21	0.19	0.12	0.08	0.11	0.17	0.15
MQ	1.47	1.72	2.44	1.64	0.84	0.58	0.50	0.74	0.52	0.54	0.82	1.22
HMQ	3.86	4.35	5.42	4.12	3.28	1.29	1.13	6.33	1.45	2.14	2.61	3.57
MHQ	8.04	8.46	10.4	6.50	4.41	3.47	5.12	8.79	3.34	3.19	4.90	7.16
HQ	22.1	27.2	37.7	25.0	16.5	10.0	22.4	57.6	13.3	28.7	23.6	31.8

Jahreswerte in m³/s (Q),l/s.km²(Mq), mm (h_A)

	Berichtsjahr			Reihe: 2002 - 2006			Reihe: 1981 - 2007		
NQ	.002	28.07.		.006	18.08.2003		.001	16.09.1983	
NQ_T	0.06	16.08.					.026	28.08.2003	
$MJNQ_T$							0.12		
NJMQ							0.64		2003
MQ,Mq,h_A	1.14	10.6	335	1.22	11.4	360	1.08	10.2	320
HJMQ							2.29		2002
MJHQ							21.5		
HQ	23.6	11.11.		57.6	13.08.2002		57.6	13.08.2002	

NNQ seit 1981: .001 16.09.1983 **HHQ seit** 1981: 57.6 13.08.2002

Berichtsjahr(J) Überschreitungsdauer der Abflüsse in Tagen Reihe(R): 2002-2006

m³/s	Tage(J)	Tage(R)	m³/s	Tage(J)	Tage(R)	m³/s	Tage(J)	Tage(R)	m³/s	Tage(J)	Tage(R)
10000			500			20.0		1.0	1.00	152	124.4
8000			350			16.0		1.6	0.80	175	157.6
6000			250			12.0		3.2	0.60	199	190.0
4000			180			9.00		4.6	0.40	243	251.0
3000			140			7.00	1	7.6	0.30	283	294.0
2000			100			5.00	11	12.2	0.20	316	329.8
1600			80.0			3.50	19	18.2	0.10	356	356.8
1200			60.0			2.50	38	32.2	0.06	365	363.0
900			40.0			1.80	65	61.4	0.03		365.0
700			30.0		0.6	1.40	108	84.4	0.00		365.2

Im Jän durch Eis beeinflusst
Im Jän,Mrz,Apr,Dez nach ergänzten Wasserständen ermittelt

Abflüsse

Nr. 350 Unterweitersdorf
Kleine Gusen

Mst.Nr. 206854 Art: Schreibpegel Einzugsgebiet: 76.6 km²

Monat	I	II	III	IV	V	VI	VII	VIII	IX	X	XI	XII
Tag	Tägliche Abflüsse 2007 in m³/s											
1.	0.53	1.02	3.34	0.60	0.21	0.19	0.09	0.10	0.12	0.28	0.22	1.16
2.	0.60	0.97	3.20	0.57	0.21	0.28	0.08	0.10	0.11	0.26	0.22	1.61
3.	0.40	1.10	2.75	0.56	0.20	0.24	0.12	0.14	0.11	0.27	0.22	2.60
4.	0.38	1.03	3.95	0.55	0.20	0.22	0.32	0.14	0.12	0.27	0.22	2.44
5.	0.53	0.96	2.67	0.51	0.20	0.23	0.31	0.11	0.13	0.27	0.21	2.09
6.	0.57	1.03	2.27	0.48	0.29	0.20	0.34	0.10	2.55	0.26	0.21	2.01
7.	0.53	1.02	1.95	0.45	0.23	0.18	0.21	0.10	3.27	0.24	0.33	2.80
8.	0.49	0.94	1.75	0.43	0.26	0.17	0.16	0.09	1.31	0.24	0.76	2.31
9.	0.50	0.93	1.57	0.42	0.55	0.16	0.18	0.10	0.98	0.23	0.71	2.07
10.	0.49	0.88	1.31	0.40	0.60	0.16	0.30	0.11	0.80	0.22	0.76	1.87
11.	0.46	0.82	1.15	0.37	0.34	0.20	0.25	0.14	3.14	0.22	2.88	1.67
12.	0.70	0.94	1.03	0.36	0.28	0.24	0.21	0.13	1.91	0.22	2.67	1.67
13.	0.56	1.10	0.92	0.34	0.26	0.18	0.19	0.12	1.49	0.22	2.36	1.64
14.	0.52	1.31	0.84	0.33	0.24	0.16	0.16	0.11	1.21	0.21	2.12	1.41
15.	0.49	1.16	0.76	0.31	0.31	0.17	0.14	0.10	0.99	0.21	1.80	1.27
16.	0.47	1.10	0.71	0.30	0.39	0.18	0.13	0.09	0.82	0.20	1.57	1.17
17.	0.45	1.00	0.67	0.30	0.31	0.18	0.12	0.10	0.70	0.20	1.42	1.07
18.	0.51	0.93	0.63	0.30	0.31	0.17	0.11	0.11	0.67	0.20	1.32	0.98
19.	3.63	0.87	0.70	0.29	0.27	0.16	0.12	0.56	0.65	0.20	1.24	0.90
20.	2.01	0.81	0.71	0.28	0.24	0.15	0.22	1.12	0.52	0.21	1.14	0.82
21.	1.52	0.75	0.71	0.27	0.23	0.32	0.38	0.25	0.45	0.25	1.06	0.76
22.	1.27	0.71	0.68	0.27	0.27	0.15	0.19	0.18	0.40	0.23	1.00	0.71
23.	1.16	0.66	0.65	0.26	0.28	0.14	0.16	0.15	0.36	0.25	0.97	0.66
24.	1.06	0.63	0.93	0.25	0.24	0.11	0.15	0.14	0.34	0.34	1.07	0.62
25.	0.93	0.60	1.03	0.26	0.22	0.16	0.16	0.13	0.34	0.31	1.33	0.59
26.	0.84	0.58	0.99	0.24	0.20	0.16	0.13	0.12	0.34	0.30	1.66	0.56
27.	0.78	0.68	0.86	0.23	0.19	0.12	0.12	0.12	0.35	0.26	1.40	0.52
28.	0.72	1.25	0.79	0.22	0.19	0.11	0.11	0.12	0.34	0.24	1.31	0.50
29.	0.90		0.74	0.22	0.24	0.10	0.11	0.12	0.38	0.24	1.24	0.49
30.	1.06		0.70	0.21	0.24	0.09	0.15	0.13	0.32	0.24	1.16	0.47
31.	1.03		0.65		0.21		0.12	0.12		0.23		0.45
	Extremwerte in m³/s											
am	01.	26.	23.	29.	27.	30.	02.	16.	03.	17.	05.	31.
NQ	0.16	0.54	0.57	0.20	0.19	0.09	0.08	0.08	0.11	0.19	0.20	0.44
HQ	5.80	2.01	6.18	0.63	0.84	1.01	1.06	5.67	5.52	0.36	8.25	3.81
am	19.	28.	04.	01.	10.	21.	21.	19.	07.	24.	11.	07.
	Monatsmittel in m³/s(MQ),l/s.km²(Mq) bzw.Monatssummen in mm (h_A)											
MQ	0.84	0.92	1.34	0.35	0.27	0.18	0.18	0.17	0.84	0.24	1.15	1.29
Mq	11.0	12.0	17.5	4.60	3.55	2.30	2.34	2.22	11.0	3.17	15.1	16.8
h_A	29	29	47	12	10	6	6	6	28	8	39	44

Reihe: 2002-2006 **Mittlere Monatsmittel in m³/s (MQ),l/s.km²(Mq) bzw. -summen in mm (h_A)**

MQ	1.14	1.35	1.99	0.79	0.34	0.28	0.32	1.02	0.19	0.43	0.51	0.45
Mq	14.8	17.7	26.0	10.3	4.42	3.64	4.22	13.3	2.43	5.67	6.65	5.91
h_A	40	43	70	27	12	9	11	36	6	15	17	15

Reihe: 1994-2007 **Mittlere Monatsmittel mit Extremwerten in m³/s**

NQ	0.05	.048	0.07	0.18	0.09	.033	.012	.012	.018	.041	0.05	0.05
NQ_T	0.06	0.10	0.12	0.20	0.11	0.06	.015	.013	.019	.042	0.06	0.05
MNQ_T	0.31	0.48	0.48	0.41	0.24	0.14	0.09	0.10	0.13	0.14	0.25	0.26
NMQ	0.14	0.17	0.79	0.32	0.16	0.13	0.12	0.06	.039	0.10	0.06	0.10
MQ	0.90	1.17	1.62	0.90	0.48	0.29	0.31	0.57	0.32	0.37	0.58	0.61
HMQ	1.85	2.77	3.31	1.79	2.68	0.74	0.81	4.05	1.12	1.53	1.76	1.54
MHQ	4.76	4.88	6.90	5.41	2.58	2.26	3.51	8.92	1.66	1.65	2.72	3.43
HQ	12.9	11.4	18.9	32.0	13.7	9.80	23.6	66.3	5.52	8.69	8.25	11.9

Jahreswerte in m³/s (Q),l/s.km²(Mq), mm (h_A)

	Berichtsjahr			Reihe: 2002 - 2006			Reihe: 1994 - 2007		
NQ	0.08	02.07.		.012	24.08.2003		.012	24.08.2003	
NQ_T	0.08	02.07.					.013	24.08.2003	
$MJNQ_T$							0.07		
NJMQ							0.45		2003
MQ,Mq,h_A	0.59	7.76	245	0.72	9.39	296	0.68	8.87	280
HJMQ							1.42		2002
MJHQ							18.5		
HQ	8.25	11.11.		32.7	13.08.2002		66.3	06.08.2000	

NNQ seit 1993: .012 24.08.2003 **HHQ seit** 1993: 66.3 06.08.2000

Berichtsjahr(J) Überschreitungsdauer der Abflüsse in Tagen Reihe(R): 2002-2006

m³/s	Tage(J)	Tage(R)	m³/s	Tage(J)	Tage(R)	m³/s	Tage(J)	Tage(R)	m³/s	Tage(J)	Tage(R)
10000			500			20.0		0.4	1.00	76	69.0
8000			350			16.0		0.4	0.80	102	84.0
6000			250			12.0		0.8	0.60	137	110.8
4000			180			9.00		2.6	0.40	174	144.2
3000			140			7.00		3.6	0.30	206	180.6
2000			100			5.00		7.2	0.20	286	231.8
1600			80.0			3.50	2	12.2	0.10	360	324.8
1200			60.0			2.50	13	18.6	0.06	365	347.2
900			40.0			1.80	26	32.0	0.03		361.4
700			30.0			1.40	39	44.8	0.00		365.2

Im Jän,Dez durch Eis beeinflusst
Im Jän,Nov,Dez nach ergänzten Wasserständen ermittelt

Nr. 351 St. Georgen an der Gusen (Bad)
Gusen

Mst.Nr. 206375 Art: Schreibpegel Einzugsgebiet: 257.7 km²

Monat	I	II	III	IV	V	VI	VII	VIII	IX	X	XI	XII
Tag	Tägliche Abflüsse 2007 in m³/s											
1.	1.52	3.30	12.8	2.13	0.98	0.76	0.32	0.43	0.63	1.22	0.82	3.99
2.	2.75	3.18	13.4	2.04	0.98	0.89	0.32	0.44	0.61	1.15	0.79	5.53
3.	1.80	3.43	8.62	1.99	0.95	1.09	0.58	0.83	0.59	1.13	0.79	8.83
4.	1.64	3.33	12.8	1.99	0.96	0.94	1.21	0.78	0.65	1.12	0.79	9.41
5.	2.32	3.07	8.20	1.89	0.95	1.42	1.72	0.51	0.57	1.13	0.78	7.20
6.	2.62	3.32	6.93	1.84	1.41	0.95	2.11	0.41	8.70	1.08	0.84	6.97
7.	2.40	3.38	6.01	1.76	1.30	0.75	1.35	0.36	13.0	1.02	1.49	10.3
8.	2.15	3.10	5.68	1.68	1.22	0.63	0.91	0.33	4.14	1.00	4.12	9.09
9.	2.22	3.13	5.71	1.65	2.92	0.57	1.05	0.34	2.95	0.95	3.30	7.19
10.	2.24	3.01	4.78	1.58	3.84	0.52	1.78	0.50	2.40	0.94	4.03	6.41
11.	1.99	2.81	4.21	1.53	1.87	0.53	1.55	0.60	11.6	0.91	9.55	5.73
12.	2.51	3.18	3.87	1.47	1.43	0.54	1.18	0.61	6.57	0.89	13.9	6.09
13.	2.23	3.93	3.45	1.43	1.27	0.48	1.14	0.50	4.32	0.88	10.9	6.06
14.	1.99	5.02	3.10	1.38	1.17	0.43	0.89	0.42	3.50	0.87	8.45	5.17
15.	1.85	4.23	2.84	1.32	1.38	0.39	0.76	0.33	2.92	0.84	6.60	4.62
16.	1.78	4.00	2.68	1.30	2.12	0.36	0.66	0.30	2.53	0.83	5.34	4.25
17.	1.69	3.57	2.53	1.28	1.50	0.36	0.57	0.38	2.26	0.80	4.70	3.91
18.	1.74	3.32	2.44	1.26	1.44	0.35	0.53	0.57	2.16	0.82	4.38	3.61
19.	10.7	3.10	2.75	1.26	1.23	0.32	0.51	0.96	2.43	0.83	4.12	3.36
20.	8.25	2.93	2.64	1.24	1.10	0.29	1.19	5.49	1.95	0.86	3.80	3.13
21.	5.31	2.77	2.56	1.20	1.02	0.44	1.20	1.44	1.74	0.94	3.55	2.97
22.	4.30	2.64	2.47	1.16	0.96	0.62	0.81	1.00	1.57	0.93	3.35	2.83
23.	3.87	2.52	2.35	1.15	1.08	0.58	0.68	0.85	1.48	1.01	3.26	2.65
24.	3.58	2.42	3.14	1.14	1.12	0.39	0.61	0.81	1.39	1.30	3.36	2.54
25.	3.17	2.34	3.43	1.16	0.92	0.75	0.73	0.70	1.34	1.15	4.10	2.43
26.	2.84	2.35	3.50	1.12	0.85	0.70	0.54	0.63	1.41	1.08	5.98	2.33
27.	2.71	2.65	3.03	1.08	0.80	0.44	0.48	0.58	1.46	0.97	4.89	2.21
28.	2.64	5.01	2.69	1.06	0.74	0.42	0.45	0.58	1.41	0.92	4.53	2.12
29.	4.48		2.52	1.02	0.98	0.42	0.48	0.62	1.57	0.89	4.23	2.06
30.	4.40		2.39	1.00	0.99	0.35	0.72	0.75	1.39	0.87	4.01	1.98
31.	3.58		2.25		0.87		0.55	0.67		0.87		2.00
	Extremwerte in m³/s											
am	01.	25.	31.	24.	26.	18.	01.	07.	05.	23.	04.	30.
NQ	0.67	2.28	2.15	0.73	0.53	0.17	0.27	0.11	0.52	0.47	0.53	1.53
HQ	20.2	8.54	20.7	2.24	5.32	2.41	2.87	13.7	19.7	1.49	30.1	14.7
am	19.	28.	02.	01.	10.	04.	06.	20.	07.	24.	12.	07.
	Monatsmittel in m³/s(MQ),l/s.km²(Mq) bzw.Monatssummen in mm (h_A)											
MQ	3.14	3.25	4.70	1.44	1.30	0.59	0.89	0.77	2.98	0.97	4.36	4.74
Mq	12.2	12.6	18.2	5.57	5.05	2.29	3.45	2.97	11.6	3.78	16.9	18.4
h_A	33	31	49	14	14	6	9	8	30	10	44	48

Reihe: 2002-2006 **Mittlere Monatsmittel in m³/s (MQ),l/s.km²(Mq) bzw. -summen in mm (h_A)**

MQ	3.72	4.54	6.17	3.60	1.56	1.34	1.18	3.48	0.76	1.55	1.98	1.51
Mq	14.4	17.6	23.9	14.0	6.07	5.20	4.60	13.5	2.95	6.00	7.70	5.88
h_A	39	43	64	36	16	13	12	36	8	16	20	15

Reihe: 1981-2007 **Mittlere Monatsmittel mit Extremwerten in m³/s**

NQ	0.11	0.40	0.40	0.32	0.32	0.15	0.13	0.07	0.06	0.12	0.17	0.11
NQ_T	0.27	0.74	0.76	0.67	0.45	0.27	0.16	0.08	0.12	0.15	0.24	0.27
MNQ_T	1.17	1.56	1.86	1.52	0.96	0.68	0.47	0.46	0.51	0.55	0.89	0.95
NMQ	0.65	1.02	1.19	0.83	0.71	0.56	0.43	0.29	0.22	0.28	0.36	0.55
MQ	3.10	3.61	5.10	3.17	1.80	1.21	1.13	1.67	1.06	1.14	1.79	2.67
HMQ	7.97	9.24	13.0	7.74	9.26	2.64	2.73	14.0	3.17	4.93	6.29	7.30
MHQ	15.5	16.6	20.9	10.8	7.49	5.30	8.56	14.7	5.33	5.31	8.43	13.7
HQ	44.6	47.4	54.4	42.4	38.1	14.6	31.2	105	19.7	36.6	34.0	42.7

Jahreswerte in m³/s (Q),l/s.km²(Mq), mm (h_A)

	Berichtsjahr			Reihe: 2002 - 2006			Reihe: 1981 - 2007		
NQ	0.11	07.08.		0.06	06.09.2004		0.06	06.09.2004	
NQ_T	0.29	20.06.					0.08	28.08.2003	
$MJNQ_T$							0.34		
NJMQ							1.37		1983
MQ,Mq,h_A	2.42	9.40	296	2.57	9.96	314	2.28	8.86	279
HJMQ							5.03		2002
MJHQ							40.1		
HQ	30.1	12.11.		105	08.08.2002		105	08.08.2002	

NNQ seit 1979: 0.06 06.09.2004 **HHQ seit** 1979: 105 08.08.2002

Berichtsjahr(J) Überschreitungsdauer der Abflüsse in Tagen Reihe(R): 2002-2006

m³/s	Tage(J)	Tage(R)	m³/s	Tage(J)	Tage(R)	m³/s	Tage(J)	Tage(R)	m³/s	Tage(J)	Tage(R)
10000			500			20.0		4.2	1.00	246	212.8
8000			350			16.0		6.8	0.80	289	254.2
6000			250			12.0	5	11.4	0.60	317	304.2
4000			180			9.00	12	16.6	0.40	349	333.0
3000			140			7.00	20	23.2	0.30	364	346.6
2000			100			5.00	39	39.8	0.20	365	357.0
1600			80.0		0.2	3.50	74	68.4	0.10		364.2
1200			60.0		0.4	2.50	127	100.0	0.06		365.2
900			40.0		0.8	1.80	166	141.8	0.03		
700			30.0		2.4	1.40	195	170.6	0.00		

Im Jän,Dez durch Eis beeinflusst
Im Jän,Feb,Mrz,Apr,Mai,Jun,Jul,Aug,Sep,Okt,Nov,Dez n.erg.W.erm.

Nr. 352 St. Florian bei Linz
Ipfbach

Mst.Nr. 205690 Art: Schreibpegel Einzugsgebiet: 86.0 km²

Monat	I	II	III	IV	V	VI	VII	VIII	IX	X	XI	XII
Tag	Tägliche Abflüsse 2007 in m³/s											
1.	1.08	0.70	1.11	0.74	0.54	0.96	0.65	0.47	0.47	0.52	0.48	0.86
2.	1.28	0.63	1.81	0.73	0.55	0.98	0.63	0.54	0.47	0.52	0.55	1.15
3.	0.83	0.64	1.55	0.70	0.54	1.06	0.61	0.58	0.45	0.54	0.55	1.26
4.	0.75	0.64	2.23	0.73	0.54	0.73	0.87	0.55	0.50	0.51	0.67	1.40
5.	0.69	0.64	1.18	0.72	0.56	0.70	0.76	0.47	0.53	0.63	0.62	1.16
6.	0.66	0.78	0.94	0.75	0.58	0.67	0.64	0.46	8.30	0.51	0.66	1.05
7.	0.64	0.93	0.83	0.74	0.58	0.65	0.59	0.46	7.85	0.55	0.87	1.29
8.	0.65	0.76	1.04	0.74	0.61	0.66	0.59	0.47	1.68	0.58	1.02	1.37
9.	0.65	0.74	1.58	0.72	1.42	0.66	0.87	0.47	0.99	0.57	0.81	1.20
10.	0.64	0.65	1.10	0.65	1.97	0.85	0.87	0.47	0.81	0.55	0.96	1.07
11.	0.61	0.63	0.94	0.62	0.93	0.68	0.67	0.49	1.43	0.52	2.64	1.01
12.	0.60	0.66	0.84	0.62	0.79	0.65	0.72	0.50	1.87	0.53	2.47	3.00
13.	0.57	0.65	0.85	0.62	0.77	0.67	0.69	0.50	0.94	0.52	2.03	3.29
14.	0.55	0.62	0.80	0.61	0.75	0.67	0.62	0.49	0.76	0.52	1.43	1.67
15.	0.54	0.69	0.76	0.62	0.86	0.65	0.59	0.45	0.67	0.52	1.32	1.28
16.	0.55	0.69	0.73	0.62	0.86	0.66	0.58	0.46	0.61	0.52	1.17	1.15
17.	0.57	0.65	0.72	0.62	0.80	0.68	0.60	0.54	0.61	0.52	0.99	1.05
18.	0.56	0.65	0.73	0.62	0.81	0.67	0.59	0.50	0.67	0.48	0.93	1.05
19.	2.44	0.66	0.77	0.61	0.75	0.66	0.59	1.68	0.63	0.43	0.90	0.98
20.	2.41	0.63	0.84	0.60	0.75	0.66	0.83	2.66	0.59	0.43	0.86	0.93
21.	1.12	0.61	0.92	0.60	0.73	0.69	0.66	0.70	0.59	0.44	0.85	0.91
22.	0.88	0.60	0.77	0.57	0.71	0.87	0.49	0.54	0.59	0.42	0.82	0.92
23.	0.85	0.58	0.76	0.58	0.72	0.69	0.47	0.50	0.55	0.67	0.82	0.97
24.	0.82	0.58	1.77	0.59	0.70	0.66	0.50	0.46	0.52	1.05	0.83	0.91
25.	0.74	0.58	1.31	0.58	0.69	0.84	0.47	0.46	0.55	0.78	0.78	0.88
26.	0.64	0.61	0.99	0.55	0.68	0.80	0.44	0.46	0.55	0.68	1.14	0.90
27.	0.63	0.67	0.87	0.54	0.68	0.68	0.47	0.46	0.58	0.61	0.94	0.91
28.	0.69	0.92	0.86	0.54	0.66	0.66	0.47	0.45	0.52	0.59	0.87	0.90
29.	1.15		0.81	0.55	0.74	0.65	0.52	0.50	0.53	0.59	0.83	0.91
30.	1.00		0.75	0.54	0.70	0.66	0.55	0.62	0.50	0.58	0.89	0.89
31.	0.78		0.75		0.67		0.48	0.51		0.56		0.91

Extremwerte in m³/s												
am	17.	23.	15.	27.	06.	09.	27.	19.	03.	22.	01.	01.
NQ	0.38	0.54	0.58	0.42	0.43	0.50	0.28	0.34	0.27	0.38	0.44	0.85
HQ	5.72	1.06	3.67	0.83	3.52	2.92	2.10	9.97	13.9	1.55	4.86	5.20
am	19.	06.	04.	04.	10.	10.	20.	19.	06.	24.	11.	12.

Monatsmittel in m³/s(MQ),l/s.km²(Mq) bzw.Monatssummen in mm (h_A)												
MQ	0.86	0.67	1.03	0.63	0.76	0.73	0.62	0.61	1.21	0.56	1.02	1.20
Mq	9.96	7.79	12.0	7.37	8.87	8.44	7.16	7.07	14.1	6.55	11.9	14.0
h_A	27	19	32	19	24	22	19	19	37	18	31	36

Reihe: 2002-2006 Mittlere Monatsmittel in m³/s (MQ),l/s.km²(Mq) bzw. -summen in mm (h_A)												
MQ	1.11	1.03	1.46	1.09	0.91	0.82	0.82	1.16	0.71	0.78	0.84	0.81
Mq	12.9	11.9	17.0	12.7	10.5	9.54	9.55	13.4	8.22	9.05	9.81	9.37
h_A	35	29	46	33	28	25	26	36	21	24	25	24

Reihe: 1976-2007 Mittlere Monatsmittel mit Extremwerten in m³/s												
NQ	0.26	0.13	0.17	0.21	0.26	0.09	0.09	0.13	0.09	0.09	0.09	0.17
NQ_T	0.31	0.41	0.44	0.48	0.37	0.30	0.27	0.33	0.20	0.31	0.35	0.29
MNQ_T	0.63	0.68	0.76	0.80	0.66	0.61	0.55	0.55	0.54	0.53	0.59	0.61
NMQ	0.45	0.53	0.56	0.54	0.52	0.40	0.45	0.42	0.32	0.39	0.48	0.45
MQ	0.95	1.08	1.16	1.06	0.93	0.80	0.78	0.84	0.73	0.71	0.80	0.96
HMQ	2.55	2.02	2.34	2.24	3.03	1.54	1.39	2.89	1.35	1.50	1.88	1.95
MHQ	4.31	4.93	4.81	3.67	3.93	3.59	4.07	6.44	2.74	2.84	2.75	4.32
HQ	22.9	16.2	25.8	30.1	17.9	13.6	15.6	79.4	13.9	11.2	9.14	14.8

Jahreswerte in m³/s (Q),l/s.km²(Mq), mm (h_A)									
	Berichtsjahr			Reihe: 2002 - 2006			Reihe: 1976 - 2007		
NQ	0.27	03.09.		0.26	05.11.2004		0.09	28.06.1992	
NQ_T	0.42	22.10.					0.20	23.09.1992	
$MJNQ_T$							0.43		
NJMQ							0.57		1978
MQ,Mq,h_A	0.83	9.60	303	0.96	11.1	351	0.90	10.5	330
HJMQ							1.34		2002
MJHQ							14.0		
HQ	13.9	06.09.		79.4	12.08.2002		79.4	12.08.2002	

NNQ seit 1976: 0.09 28.06.1992 **HHQ seit** 1976: 79.4 12.08.2002

Berichtsjahr(J) Überschreitungsdauer der Abflüsse in Tagen Reihe(R): 2002-2006											
m³/s	Tage(J)	Tage(R)	m³/s	Tage(J)	Tage(R)	m³/s	Tage(J)	Tage(R)	m³/s	Tage(J)	Tage(R)
10000			500			20.0		0.2	1.00	53	98.6
8000			350			16.0		0.2	0.80	118	158.0
6000			250			12.0		0.6	0.60	253	267.4
4000			180			9.00		0.8	0.40	365	365.2
3000			140			7.00	2	1.4	0.30		
2000			100			5.00	2	2.8	0.20		
1600			80.0			3.50	2	5.2	0.10		
1200			60.0			2.50	6	9.8	0.06		
900			40.0			1.80	14	18.2	0.03		
700			30.0		0.2	1.40	24	41.6	0.00		

Extremwerte beeinflusst
Im Apr,Sep,Okt,Nov,Dez nach ergänzten Wasserständen ermittelt

Nr. 354 Altenmarkt im Pongau
Enns

Mst.Nr. 203711 Art: Schreibpegel Einzugsgebiet: 134.5 km²

Monat	I	II	III	IV	V	VI	VII	VIII	IX	X	XI	XII
Tag	Tägliche Abflüsse 2007 in m³/s											
1.	1.10	1.43	2.01	2.28	4.00	2.64	4.37	2.39	3.17	3.05	2.20	2.51
2.	1.09	1.40	2.90	2.48	3.73	2.72	5.18	2.37	2.67	2.93	2.12	2.69
3.	1.06	1.39	2.49	2.60	3.69	2.74	5.33	2.40	2.93	2.92	2.08	2.85
4.	1.03	1.31	2.35	2.49	3.48	3.40	9.46	2.28	5.92	2.97	2.75	2.60
5.	1.09	1.28	2.08	2.18	3.25	3.39	7.86	2.09	8.12	2.84	2.34	2.31
6.	1.04	1.29	2.31	2.27	3.72	3.18	6.04	1.89	16.5	3.02	2.27	2.29
7.	1.10	1.32	2.56	2.56	3.48	2.95	5.28	1.78	15.1	2.92	2.29	2.47
8.	1.12	1.28	3.03	2.74	3.49	2.77	4.57	1.70	17.1	2.56	3.10	2.98
9.	1.17	1.30	2.63	2.69	8.79	2.86	10.2	1.77	17.2	2.36	2.52	2.46
10.	1.49	1.19	2.17	2.98	5.80	2.69	18.7	1.68	18.2	2.19	2.32	2.39
11.	1.49	1.19	1.98	3.29	4.71	2.51	11.5	1.71	24.0	2.12	3.26	2.28
12.	2.56	1.29	1.92	3.82	5.46	3.46	8.89	2.52	16.3	2.00	3.67	2.23
13.	1.55	1.79	1.96	4.56	4.95	3.75	7.09	2.05	12.7	1.99	2.67	2.10
14.	1.36	1.55	2.05	5.00	5.04	4.22	6.10	1.82	11.1	1.86	2.46	1.87
15.	1.27	1.81	2.02	5.12	6.11	3.56	5.11	1.71	10.6	1.79	2.30	1.64
16.	1.18	1.56	2.06	5.02	4.92	3.43	4.52	1.64	9.73	1.69	2.06	1.60
17.	1.16	1.37	2.07	4.77	4.19	3.52	3.95	2.18	8.47	1.69	1.94	1.56
18.	1.15	1.34	2.21	4.38	3.88	3.55	3.49	2.04	11.0	2.15	1.89	1.53
19.	7.98	1.31	2.78	4.17	3.02	3.36	3.11	1.81	9.98	2.04	1.76	1.55
20.	6.09	1.28	2.35	3.94	2.87	3.08	2.97	2.61	7.64	1.83	1.77	1.46
21.	3.45	1.28	2.08	3.90	3.30	4.95	2.67	2.53	6.26	1.86	2.01	1.47
22.	2.77	1.31	1.94	3.99	3.86	5.33	2.44	2.09	5.68	1.81	2.34	1.44
23.	2.47	1.30	1.91	4.22	4.40	5.90	2.30	1.81	5.00	1.84	3.32	1.41
24.	2.25	1.32	1.97	4.88	4.32	4.17	2.68	1.64	4.60	1.77	3.98	1.39
25.	1.89	1.40	2.10	5.24	4.23	3.38	2.59	1.56	4.38	1.86	3.85	1.36
26.	1.72	1.55	2.35	5.13	4.08	3.98	2.16	1.47	4.21	2.15	3.41	1.33
27.	1.60	1.59	2.26	4.70	3.78	5.08	2.03	1.40	4.49	2.76	3.07	1.31
28.	1.63	1.92	2.22	4.47	3.65	5.16	2.56	1.41	4.20	4.83	2.70	1.28
29.	1.60		2.13	4.33	4.35	4.31	2.44	2.23	3.79	3.09	2.55	1.25
30.	1.53		2.10	4.23	3.39	8.01	4.33	6.41	3.44	2.66	2.41	1.23
31.	1.44		2.17		2.77		3.13	3.75		2.45		1.20

Extremwerte in m³/s												
am	01.	10.	12.	01.	18.	08.	28.	28.	03.	17.	22.	31.
NQ	0.97	1.09	1.64	2.06	2.55	1.64	1.97	1.34	2.25	1.41	1.56	1.19
HQ	14.2	2.55	4.04	6.72	15.9	23.1	27.5	13.1	32.3	7.30	5.71	3.49
am	19.	28.	19.	15.	09.	30.	10.	30.	11.	28.	11.	08.

Monatsmittel in m³/s(MQ),l/s.km²(Mq) bzw.Monatssummen in mm (h_A)												
MQ	1.92	1.41	2.23	3.82	4.22	3.80	5.26	2.15	9.16	2.39	2.58	1.87
Mq	14.3	10.5	16.6	28.4	31.3	28.3	39.1	16.0	68.1	17.7	19.2	13.9
h_A	38	25	44	74	84	73	105	43	176	48	50	36

Reihe: 2002-2006 Mittlere Monatsmittel in m³/s (MQ),l/s.km²(Mq) bzw. -summen in mm (h_A)												
MQ	1.17	1.19	2.68	5.08	8.39	7.26	5.54	4.87	3.34	3.36	2.56	1.51
Mq	8.67	8.85	19.9	37.7	62.4	54.0	41.2	36.2	24.8	25.0	19.0	11.2
h_A	23	21	53	98	167	140	110	97	64	67	49	29

Reihe: 1961-2007 Mittlere Monatsmittel mit Extremwerten in m³/s												
NQ	0.26	0.27	0.42	0.74	1.47	1.63	1.16	0.81	1.03	0.70	0.64	0.28
NQ_T	0.33	0.40	0.46	1.16	1.89	2.11	1.22	0.95	1.15	0.99	0.78	0.38
MNQ_T	0.92	0.91	1.11	2.33	4.71	4.94	3.41	2.59	2.08	1.70	1.51	1.13
NMQ	0.48	0.56	0.81	1.57	3.65	3.80	2.64	1.67	1.83	1.21	0.99	0.72
MQ	1.19	1.12	2.20	4.75	8.57	7.87	6.35	4.80	3.74	2.62	2.13	1.60
HMQ	2.29	1.74	4.74	10.6	19.4	20.0	13.6	12.9	9.16	5.56	6.22	3.42
MHQ	2.88	2.97	6.47	11.8	20.9	22.7	25.7	21.7	14.6	7.81	6.51	4.91
HQ	14.2	48.0	25.5	25.8	44.0	49.5	49.6	50.7	49.6	21.3	31.0	32.0

Jahreswerte in m³/s (Q),l/s.km²(Mq), mm (h_A)									
	Berichtsjahr			Reihe: 2002 - 2006			Reihe: 1961 - 2007		
NQ	0.97	01.01.		0.68	20.12.2004		0.26	24.01.1970	
NQ_T	1.03	04.01.					0.33	23.01.1964	
$MJNQ_T$							0.77		
NJMQ							2.29		1971
MQ,Mq,h_A	3.40	25.3	797	3.94	29.3	924	3.92	29.2	920
HJMQ							6.40		1965
MJHQ							33.4		
HQ	32.3	11.09.		49.6	12.08.2002		50.7	06.08.1985	

NNQ seit 1961: 0.26 24.01.1970 **HHQ seit** 1961: 50.7 06.08.1985

Berichtsjahr(J) Überschreitungsdauer der Abflüsse in Tagen Reihe(R): 2002-2006											
m³/s	Tage(J)	Tage(R)	m³/s	Tage(J)	Tage(R)	m³/s	Tage(J)	Tage(R)	m³/s	Tage(J)	Tage(R)
10000			500			20.0	1	1.0	1.00	365	351.6
8000			350			16.0	7	2.8	0.80		365.2
6000			250			12.0	9	8.4	0.60		
4000			180			9.00	17	25.8	0.40		
3000			140			7.00	26	60.4	0.30		
2000			100			5.00	51	104.4	0.20		
1600			80.0			3.50	107	153.2	0.10		
1200			60.0			2.50	187	202.8	0.06		
900			40.0			1.80	281	249.8	0.03		
700			30.0		0.2	1.40	325	284.6	0.00		

durch Wasserentnahme von 125 l/s beeinflusst
Im Dez durch Eis beeinflusst
Im Aug,Sep,Dez nach ergänzten Wasserständen ermittelt

Abflüsse

Nr. 356 Löbenau
Taurach

Mst.Nr. 203737 Art: Schreibpegel Einzugsgebiet: 86.5 km²

Monat	I	II	III	IV	V	VI	VII	VIII	IX	X	XI	XII
Tag	Tägliche Abflüsse 2007 in m³/s											
1.	3.09	3.16	3.22	3.51	4.65	4.12	4.79	3.67	3.98	4.48	3.87	3.74
2.	3.07	3.15	3.38	3.58	4.53	4.20	5.87	3.65	4.00	4.32	3.73	3.88
3.	3.06	3.13	3.39	3.73	4.40	4.01	6.05	3.94	3.94	4.27	3.73	3.79
4.	3.02	3.11	3.28	3.68	4.42	4.10	8.79	3.71	6.72	4.11	4.42	3.72
5.	2.99	3.09	3.14	3.45	4.51	3.97	7.39	3.61	6.08	4.00	4.18	3.72
6.	2.97	3.09	3.25	3.53	4.66	3.85	5.90	3.54	8.00	3.92	3.87	3.72
7.	2.95	3.09	3.45	3.94	4.64	3.74	5.21	3.45	10.1	3.91	3.76	3.73
8.	2.93	3.09	3.53	4.08	4.56	3.64	4.93	3.44	17.6	3.88	3.89	3.85
9.	2.98	3.09	3.36	4.02	9.44	3.62	9.71	3.44	15.9	3.80	3.81	3.61
10.	3.11	3.09	3.17	4.33	6.31	3.84	14.5	3.44	14.4	3.91	3.72	3.45
11.	3.20	3.09	3.09	4.69	5.31	4.07	8.74	3.53	17.6	3.90	3.86	3.31
12.	3.55	3.09	3.09	5.51	5.26	4.39	7.32	4.21	11.7	3.71	3.86	3.26
13.	3.15	3.09	3.10	6.63	4.83	5.00	6.26	3.59	9.55	3.63	3.69	3.24
14.	3.09	3.09	3.12	6.93	4.61	5.55	5.54	3.63	8.52	3.51	3.60	3.21
15.	3.08	3.09	3.15	6.35	5.15	4.28	5.05	3.66	8.04	3.61	3.50	3.16
16.	3.01	3.08	3.19	6.04	5.21	4.35	4.78	3.44	7.35	3.40	3.40	3.09
17.	2.96	3.04	3.22	5.71	5.18	4.74	4.60	3.88	6.84	3.39	3.35	3.03
18.	3.03	3.01	3.33	5.18	5.37	4.41	4.41	3.71	9.14	3.68	3.35	3.02
19.	7.37	2.97	3.52	5.06	4.66	4.37	4.25	3.52	8.25	3.59	3.35	3.01
20.	7.14	2.94	3.26	5.07	4.41	4.35	4.17	4.09	6.53	3.53	3.38	3.00
21.	4.50	2.93	3.22	5.06	4.29	6.32	4.04	3.83	5.82	3.53	3.52	3.00
22.	3.84	2.93	3.10	5.09	4.40	5.39	4.03	3.48	5.43	3.53	3.75	2.99
23.	3.73	2.93	3.09	5.21	4.33	5.86	3.93	3.44	5.13	3.53	4.71	2.98
24.	3.53	2.93	3.09	6.24	4.19	4.82	4.25	3.43	4.93	3.53	4.81	2.97
25.	3.26	2.93	3.09	6.85	4.93	4.43	4.16	3.38	4.84	3.54	4.47	2.96
26.	3.26	2.98	3.10	6.01	4.57	4.68	3.84	3.33	4.82	3.80	4.10	2.95
27.	3.26	3.03	3.13	5.68	4.21	5.26	3.80	3.28	5.63	4.38	3.90	2.94
28.	3.24	3.19	3.16	5.20	4.06	5.52	4.16	3.31	5.87	6.18	3.75	2.93
29.	3.22		3.20	4.96	5.05	4.76	4.00	3.79	4.94	4.47	3.72	2.92
30.	3.20		3.23	4.82	4.46	6.72	4.78	6.23	4.55	4.23	3.72	2.91
31.	3.18		3.37		4.09		3.95	4.39		4.07		2.91
	Extremwerte in m³/s											
am	08.	20.	31.	03.	31.	13.	23.	27.	03.	17.	07.	31.
NQ	2.92	2.93	2.93	3.09	3.62	3.26	3.80	3.26	3.62	3.01	3.35	2.90
HQ	11.6	3.44	3.62	8.84	14.6	12.6	20.4	9.13	24.8	8.71	5.59	4.10
am	19.	28.	03.	13.	09.	13.	10.	29.	11.	28.	04.	08.
	Monatsmittel in m³/s(MQ),l/s.km²(Mq) bzw.Monatssummen in mm (h_A)											
MQ	3.48	3.05	3.23	5.00	4.86	4.61	5.59	3.71	7.87	3.92	3.83	3.26
Mq	40.3	35.3	37.3	57.9	56.2	53.3	64.6	42.9	91.0	45.3	44.2	37.7
h_A	108	85	100	150	151	138	173	115	236	121	115	98

Reihe: 2002-2006	Mittlere Monatsmittel in m³/s (MQ),l/s.km²(Mq) bzw. -summen in mm (h_A)											
MQ	2.89	2.79	3.43	5.37	7.82	6.28	5.61	5.71	4.68	4.41	4.00	3.33
Mq	33.4	32.3	39.7	62.0	90.4	72.6	64.9	66.1	54.1	51.0	46.3	38.5
h_A	89	78	106	161	242	188	174	177	140	137	120	100
Reihe: 1951-2007	**Mittlere Monatsmittel mit Extremwerten in m³/s**											
NQ	1.80	1.90	1.90	1.91	2.58	3.12	2.96	2.71	2.42	1.97	2.10	2.00
NQ_T	1.80	1.90	1.90	2.04	2.58	3.12	2.96	2.72	2.58	2.09	2.10	2.00
MNQ_T	2.60	2.49	2.52	3.18	4.92	5.28	4.41	4.04	3.76	3.43	3.17	2.86
NMQ	1.99	2.03	2.10	2.62	4.72	3.71	3.61	3.19	2.96	2.62	2.29	2.25
MQ	2.76	2.60	2.98	4.74	7.80	7.16	6.19	5.47	4.71	4.03	3.59	3.11
HMQ	3.69	3.59	4.72	8.85	12.6	14.1	12.6	10.3	7.87	6.88	5.02	4.64
MHQ	3.22	2.92	4.51	9.04	16.1	15.9	15.1	16.2	9.56	6.38	6.67	4.17
HQ	11.6	7.42	18.5	20.8	47.5	48.4	58.0	89.3	44.9	17.1	49.3	18.7

Jahreswerte in m³/s (Q),l/s.km²(Mq), mm (h_A)	Berichtsjahr			Reihe: 2002 - 2006			Reihe: 1951 - 2007		
NQ	2.90	31.12.		1.97	29.10.2003		1.80	24.01.1957	
NQ_T	2.91	31.12.					1.80	21.01.1957	
$MJNQ_T$							2.42		
NJMQ							3.62		1971
MQ,Mq,h_A	4.37	50.5	1592	4.72	54.5	1719	4.61	53.2	1679
HJMQ							5.71		1975
MJHQ							27.2		
HQ	24.8	11.09.		63.6	12.08.2002		89.3	26.08.1999	
NNQ seit 1951:	1.80	24.01.1957		**HHQ seit** 1951:	89.3	26.08.1999			

Berichtsjahr(J) Überschreitungsdauer der Abflüsse in Tagen Reihe(R): 2002-2006												
m³/s	Tage(J)	Tage(R)	m³/s	Tage(J)	Tage(R)	m³/s	Tage(J)	Tage(R)	m³/s	Tage(J)	Tage(R)	
10000			500			20.0		0.2	1.00			
8000			350			16.0	2	1.2	0.80			
6000			250			12.0	5	3.4	0.60			
4000			180			9.00	11	14.6	0.40			
3000			140			7.00	22	50.0	0.30			
2000			100			5.00	73	120.4	0.20			
1600			80.0			3.50	242	232.4	0.10			
1200			60.0			2.50	365	363.6	0.06			
900			40.0			1.80		365.2	0.03			
700			30.0		0.2	1.40			0.00			

durch Wasserentnahme von 125 l/s beeinflusst
Im Jän,Mai,Dez nach ergänzten Wasserständen ermittelt

Nr. 357 Forstau
Forstaubach

Mst.Nr. 203919 Art: Schreibpegel Einzugsgebiet: 57.2 km²

Monat	I	II	III	IV	V	VI	VII	VIII	IX	X	XI	XII
Tag	Tägliche Abflüsse 2007 in m³/s											
1.	0.52	0.59	0.61	0.76	1.49	1.13	1.48	0.87	1.20	1.46	1.21	1.18
2.	0.53	0.57	0.77	0.88	1.39	1.18	2.60	0.90	1.16	1.36	1.09	1.26
3.	0.52	0.55	0.72	0.93	1.40	1.01	2.41	1.04	1.06	1.39	1.08	1.23
4.	0.54	0.54	0.70	0.88	1.38	1.04	4.18	0.86	2.38	1.30	1.63	1.18
5.	0.54	0.54	0.64	0.78	1.45	1.01	3.11	0.82	2.31	1.27	1.33	1.14
6.	0.54	0.54	0.72	0.88	1.77	0.96	2.10	0.81	4.55	1.23	1.14	1.11
7.	0.54	0.54	0.86	1.15	1.52	0.91	1.70	0.81	6.86	1.19	1.10	1.21
8.	0.54	0.54	0.83	1.30	1.57	0.88	1.51	0.81	14.4	1.14	1.25	1.24
9.	0.58	0.53	0.71	1.29	4.91	0.87	5.02	0.81	11.9	1.08	1.12	1.14
10.	0.66	0.51	0.60	1.50	2.23	0.94	7.81	0.85	10.2	1.01	1.06	1.08
11.	0.68	0.50	0.59	1.76	1.65	1.22	3.95	0.91	11.1	1.01	1.26	1.01
12.	0.86	0.53	0.58	2.39	1.75	1.39	3.02	1.27	7.27	1.01	1.28	0.93
13.	0.66	0.63	0.60	3.40	1.47	1.72	2.25	0.83	5.60	1.00	1.15	0.88
14.	0.59	0.56	0.64	3.58	1.39	1.89	1.88	0.85	4.86	0.96	1.08	0.83
15.	0.59	0.64	0.66	3.13	1.89	1.19	1.61	0.88	4.56	0.92	1.02	0.76
16.	0.58	0.56	0.69	2.83	1.83	1.32	1.45	0.81	3.74	0.90	1.00	0.71
17.	0.56	0.55	0.70	2.54	1.82	1.61	1.37	1.19	3.39	0.88	0.97	0.66
18.	0.55	0.53	0.74	2.06	1.92	1.49	1.24	0.99	4.46	1.00	0.94	0.62
19.	2.70	0.50	0.87	1.91	1.43	1.49	1.17	0.83	3.97	0.99	0.94	0.57
20.	2.66	0.50	0.70	1.88	1.27	1.71	1.10	1.25	2.83	0.94	0.94	0.52
21.	1.23	0.50	0.64	1.94	1.26	3.60	1.03	1.03	2.37	0.94	0.99	0.47
22.	0.94	0.50	0.59	1.97	1.43	2.11	1.01	0.84	2.05	0.94	1.16	0.44
23.	0.83	0.51	0.59	2.08	1.34	2.21	1.01	0.79	1.89	0.94	1.65	0.42
24.	0.77	0.53	0.59	2.83	1.23	1.56	1.18	0.77	1.75	0.93	1.82	0.39
25.	0.64	0.54	0.59	3.05	1.47	1.29	1.09	0.76	1.68	0.95	1.71	0.36
26.	0.61	0.56	0.60	2.35	1.41	1.43	0.95	0.74	1.73	1.04	1.50	0.34
27.	0.60	0.54	0.60	2.08	1.18	1.68	0.94	0.72	2.31	1.47	1.35	0.31
28.	0.61	0.60	0.61	1.86	1.14	1.69	1.10	0.73	2.41	2.76	1.26	0.29
29.	0.62		0.62	1.78	1.76	1.39	0.99	1.20	1.79	1.43	1.16	0.30
30.	0.63		0.63	1.67	1.40	3.07	1.38	3.27	1.58	1.31	1.12	0.32
31.	0.62		0.67		1.17		0.99	1.38		1.27		0.31
	Extremwerte in m³/s											
am	01.	11.	12.	01.	25.	11.	31.	28.	03.	17.	18.	28.
NQ	0.50	0.50	0.50	0.65	1.09	0.81	0.87	0.70	0.94	0.87	0.94	0.28
HQ	4.21	0.76	1.14	5.25	10.8	7.84	13.5	7.59	18.9	4.88	2.41	1.46
am	19.	15.	19.	13.	09.	30.	10.	30.	08.	28.	04.	07.
	Monatsmittel in m³/s(MQ),l/s.km²(Mq) bzw.Monatssummen in mm (h_A)											
MQ	0.78	0.54	0.67	1.91	1.62	1.50	2.02	0.99	4.25	1.16	1.21	0.75
Mq	13.6	9.50	11.6	33.5	28.4	26.2	35.3	17.3	74.2	20.3	21.1	13.1
h_A	36	23	31	87	76	68	95	46	192	54	55	34

Reihe: 2002-2006	Mittlere Monatsmittel in m³/s (MQ),l/s.km²(Mq) bzw. -summen in mm (h_A)											
MQ	0.48	0.48	0.99	2.32	3.85	2.15	1.81	1.89	1.21	1.18	0.91	0.63
Mq	8.40	8.40	17.3	40.6	67.3	37.6	31.7	33.0	21.1	20.6	15.9	11.1
h_A	23	20	46	105	180	97	85	88	55	55	41	29
Reihe: 1989-2007	**Mittlere Monatsmittel mit Extremwerten in m³/s**											
NQ	0.17	0.16	0.18	0.33	0.30	0.52	0.48	0.41	0.36	0.22	0.22	0.22
NQ_T	0.17	0.16	0.18	0.33	0.30	0.57	0.49	0.41	0.37	0.22	0.22	0.22
MNQ_T	0.41	0.38	0.45	0.87	1.96	1.25	0.93	0.78	0.75	0.78	0.66	0.44
NMQ	0.24	0.20	0.46	0.49	1.50	1.01	0.77	0.57	0.50	0.29	0.34	0.28
MQ	0.49	0.45	0.91	2.26	3.83	2.30	2.16	1.55	1.50	1.17	0.92	0.62
HMQ	0.78	0.60	1.65	4.38	5.82	3.28	5.25	3.27	4.25	3.66	1.93	1.24
MHQ	0.98	0.66	2.92	7.54	9.86	8.72	11.4	10.6	6.20	3.47	2.60	1.36
HQ	4.21	1.67	13.6	14.7	18.2	22.6	27.2	62.7	18.9	11.1	10.3	5.88

Jahreswerte in m³/s (Q),l/s.km²(Mq), mm (h_A)	Berichtsjahr			Reihe: 2002 - 2006			Reihe: 1989 - 2007		
NQ	0.28	28.12.		0.25	21.01.2002		0.16	17.02.1991	
NQ_T	0.29	28.12.					0.16	18.02.1991	
$MJNQ_T$							0.32		
NJMQ							1.00		2003
MQ,Mq,h_A	1.45	25.3	799	1.51	26.3	830	1.52	26.5	837
HJMQ							1.84		2000
MJHQ							18.2		
HQ	18.9	08.09.		62.7	12.08.2002		62.7	12.08.2002	
NNQ seit 1989:	0.16	17.02.1991		**HHQ seit** 1989:	62.7	12.08.2002			

Berichtsjahr(J) Überschreitungsdauer der Abflüsse in Tagen Reihe(R): 2002-2006												
m³/s	Tage(J)	Tage(R)	m³/s	Tage(J)	Tage(R)	m³/s	Tage(J)	Tage(R)	m³/s	Tage(J)	Tage(R)	
10000			500			20.0		0.2	1.00	204	170.0	
8000			350			16.0		0.2	0.80	259	208.4	
6000			250			12.0	1	0.2	0.60	307	262.6	
4000			180			9.00	4	1.8	0.40	357	349.2	
3000			140			7.00	6	4.2	0.30	364	360.4	
2000			100			5.00	9	11.8	0.20	365	365.2	
1600			80.0			3.50	20	30.4	0.10			
1200			60.0			2.50	36	63.4	0.06			
900			40.0			1.80	66	93.6	0.03			
700			30.0		0.2	1.40	111	122.0	0.00			

Im Dez durch Eis beeinflusst
Im Apr,Aug,Sep,Okt,Nov,Dez nach ergänzten Wasserständen erm.

Abflüsse

Nr. 358 Tetter
Unterthaler Bach

Mst.Nr. 210625 Art: Schreibpegel Einzugsgebiet: 65.2 km²

Monat	I	II	III	IV	V	VI	VII	VIII	IX	X	XI	XII
Tag	Tägliche Abflüsse 2007 in m³/s											
1.	0.54	0.96	0.87	1.10	3.73	4.49	3.96	2.12	3.12	2.90	2.06	1.54
2.	0.53	0.94	0.97	1.19	3.48	5.22	4.01	1.95	2.98	2.73	1.94	1.62
3.	0.53	0.92	0.97	1.33	3.55	4.79	5.15	2.62	2.61	2.71	1.97	1.64
4.	0.53	0.90	0.98	1.34	3.32	4.80	7.05	3.02	3.14	2.81	2.19	1.66
5.	0.53	0.89	0.96	1.25	3.34	5.19	6.91	2.41	3.34	2.93	2.17	1.57
6.	0.52	0.89	1.08	1.26	3.58	4.80	5.92	2.04	3.86	3.34	1.97	1.57
7.	0.52	0.88	1.15	1.47	3.32	4.53	5.28	1.88	4.75	2.96	1.83	1.56
8.	0.52	0.86	1.26	1.75	3.27	4.52	4.54	1.88	7.56	2.57	1.84	1.68
9.	0.53	0.86	1.18	1.67	7.43	4.72	7.15	1.81	8.88	2.35	1.77	1.60
10.	0.56	0.85	1.05	1.83	6.89	4.45	13.3	1.81	8.46	2.18	1.71	1.53
11.	0.57	0.85	0.99	2.19	6.04	4.76	9.18	1.92	8.37	2.05	1.61	1.50
12.	0.63	0.85	0.99	2.58	7.15	4.77	7.09	5.24	6.43	1.98	1.59	1.46
13.	0.59	0.85	1.05	3.57	7.02	4.51	6.16	3.29	5.48	1.84	1.51	1.41
14.	0.57	0.83	1.13	4.25	7.48	5.01	5.48	2.56	5.40	1.78	1.49	1.33
15.	0.55	0.83	1.20	4.12	7.63	4.52	4.55	2.26	6.05	1.67	1.49	1.29
16.	0.54	0.81	1.25	4.00	5.93	4.73	3.87	2.03	5.74	1.63	1.47	1.27
17.	0.52	0.81	1.27	3.88	4.96	5.21	3.39	2.98	5.41	1.55	1.40	1.24
18.	0.52	0.81	1.24	3.61	4.63	4.63	3.06	3.93	5.67	1.57	1.40	1.17
19.	1.75	0.80	1.34	3.01	4.14	4.85	2.79	2.94	5.42	1.58	1.38	1.16
20.	3.03	0.80	1.24	2.92	4.02	4.36	2.56	3.12	4.09	1.63	1.37	1.16
21.	1.92	0.80	1.11	3.12	4.44	5.95	2.37	3.33	3.57	1.65	1.48	1.17
22.	1.54	0.80	1.03	3.31	5.54	5.96	2.24	2.80	3.27	1.61	1.74	1.19
23.	1.36	0.81	0.99	3.46	6.38	6.27	2.10	2.45	3.08	1.60	2.34	1.18
24.	1.24	0.81	0.98	4.03	6.18	4.47	2.47	2.25	2.92	1.55	2.90	1.10
25.	1.11	0.81	0.95	4.72	6.36	3.79	2.86	2.07	2.90	1.52	2.86	1.08
26.	1.03	0.82	0.94	4.64	7.05	3.85	2.32	1.94	3.11	1.58	2.43	1.10
27.	1.01	0.80	0.93	4.24	6.56	4.21	2.08	1.82	4.62	2.15	1.96	1.04
28.	1.00	0.84	0.93	4.10	5.58	3.77	2.11	1.76	4.60	4.04	1.76	1.05
29.	0.99		0.93	4.10	6.12	3.42	2.24	1.93	3.74	3.04	1.66	1.06
30.	0.96		0.94	3.87	5.15	4.77	2.46	3.83	3.21	2.61	1.57	1.04
31.	0.95		0.98		4.33		2.39	3.78		2.29		1.04
	Extremwerte in m³/s											
am	18.	21.	01.	01.	08.	29.	28.	28.	03.	24.	20.	30.
NQ	0.51	0.77	0.86	1.03	3.05	3.12	1.94	1.72	2.48	1.52	1.33	1.03
HQ	3.87	0.97	1.40	5.11	8.19	6.95	14.5	6.46	9.99	4.64	2.92	1.69
am	19.	01.	08.	26.	14.	23.	10.	12.	10.	28.	24.	08.
	Monatsmittel in m³/s(MQ),l/s.km²(Mq) bzw.Monatssummen in mm (h_A)											
MQ	0.89	0.85	1.06	2.93	5.31	4.71	4.42	2.57	4.73	2.21	1.83	1.32
Mq	13.7	13.0	16.3	44.9	81.4	72.2	67.8	39.5	72.5	33.8	28.1	20.3
h_A	37	31	44	117	218	187	182	106	188	91	73	53

Reihe: 2002-2006	Mittlere Monatsmittel in m³/s (MQ),l/s.km²(Mq) bzw. -summen in mm (h_A)											
MQ	0.69	0.64	1.06	2.21	6.35	6.31	4.69	3.69	2.35	2.35	1.63	0.92
Mq	10.5	9.75	16.2	33.9	97.4	96.8	71.9	56.6	36.0	36.1	25.1	14.0
h_A	28	24	43	88	261	251	193	152	93	97	65	36
Reihe: 1951-2007	Mittlere Monatsmittel mit Extremwerten in m³/s											
NQ	0.22	0.13	0.23	0.33	0.93	1.89	1.36	0.84	0.56	0.46	0.45	0.29
NQ_T	0.22	0.16	0.23	0.36	1.00	1.94	1.36	0.84	0.56	0.46	0.45	0.31
MNQ_T	0.48	0.43	0.46	0.88	2.50	3.75	2.80	1.86	1.44	1.14	0.88	0.60
NMQ	0.28	0.25	0.32	0.67	2.27	3.78	2.24	1.66	0.99	0.60	0.56	0.38
MQ	0.57	0.52	0.82	2.12	5.75	6.93	5.13	3.49	2.49	1.84	1.24	0.81
HMQ	0.89	0.98	1.71	4.54	9.44	13.3	9.27	7.05	4.73	4.41	2.82	1.87
MHQ	0.90	0.75	2.00	5.74	12.6	15.0	13.8	10.5	6.22	4.53	2.69	1.47
HQ	3.87	1.86	9.24	13.3	21.3	28.0	39.0	63.0	15.9	19.4	18.7	13.0

Jahreswerte in m³/s (Q),l/s.km²(Mq), mm (h_A)									
	Berichtsjahr			Reihe: 2002 - 2006			Reihe: 1951 - 2007		
NQ	0.51	18.01.		0.40	11.03.2005		0.13	11.02.1961	
NQ_T	0.52	18.01.					0.16	11.02.1961	
$MJNQ_T$							0.40		
NJMQ							1.72		1971
MQ,Mq,h_A	2.74	42.1	1326	2.76	42.3	1333	2.65	40.7	1283
HJMQ							3.58		1965
MJHQ							19.6		
HQ	14.5	10.07.		36.1	11.07.2005		63.0	13.08.1959	
NNQ seit 1951:	0.13	11.02.1961		**HHQ seit** 1951:	63.0	13.08.1959			

Berichtsjahr(J) Überschreitungsdauer der Abflüsse in Tagen Reihe(R): 2002-2006											
m³/s	Tage(J)	Tage(R)	m³/s	Tage(J)	Tage(R)	m³/s	Tage(J)	Tage(R)	m³/s	Tage(J)	Tage(R)
10000			500			20.0		0.6	1.00	300	256.8
8000			350			16.0		1.2	0.80	347	279.8
6000			250			12.0	1	4.6	0.60	348	331.4
4000			180			9.00	2	11.2	0.40	365	365.2
3000			140			7.00	15	26.4	0.30		
2000			100			5.00	48	61.2	0.20		
1600			80.0			3.50	108	95.0	0.10		
1200			60.0			2.50	158	137.2	0.06		
900			40.0			1.80	206	184.4	0.03		
700			30.0			1.40	253	218.2	0.00		

Nr. 359 Schladming
Enns

Mst.Nr. 210641 Art: Schreibpegel Einzugsgebiet: 648.8 km²

Monat	I	II	III	IV	V	VI	VII	VIII	IX	X	XI	XII
Tag	Tägliche Abflüsse 2007 in m³/s											
1.	9.49	10.5	11.3	13.3	23.5	19.5	23.5	16.0	19.9	21.2	15.9	16.5
2.	9.56	10.4	13.5	14.0	22.4	20.5	25.7	16.0	19.5	20.3	15.2	17.5
3.	9.45	10.3	12.8	14.5	22.0	19.5	30.8	17.5	17.5	20.0	15.2	17.6
4.	9.26	10.2	12.6	14.4	21.3	19.9	42.5	16.8	27.8	19.6	17.9	17.0
5.	9.66	10.1	11.8	13.5	21.5	20.3	40.5	15.5	32.8	19.9	17.4	15.9
6.	9.32	10.0	12.5	13.6	22.6	19.3	34.2	14.7	62.8	20.2	16.0	15.5
7.	9.58	9.97	13.1	14.9	22.1	18.5	29.2	14.2	73.3	19.3	15.7	15.9
8.	9.39	9.82	13.8	16.1	21.3	18.4	25.9	14.0	102	18.3	17.9	17.4
9.	9.82	9.85	13.2	16.0	47.0	18.7	46.3	13.9	95.2	17.6	16.8	16.1
10.	10.8	9.49	12.1	17.0	34.3	18.6	82.9	14.0	86.9	17.1	15.6	15.4
11.	11.0	9.61	11.5	18.6	28.7	19.3	52.6	14.1	100	16.6	16.6	14.7
12.	13.9	9.82	11.2	21.5	30.6	20.6	42.6	21.6	72.2	16.3	18.9	14.1
13.	11.5	11.2	11.3	27.7	28.5	20.9	35.5	17.0	56.7	15.7	16.9	13.6
14.	10.9	10.4	11.7	31.5	28.6	25.3	31.1	15.7	49.0	15.4	16.2	13.5
15.	10.5	11.1	11.8	30.1	31.1	20.3	27.1	15.4	47.5	15.1	15.5	12.9
16.	10.2	10.0	11.9	29.1	28.0	20.7	24.5	14.4	44.1	14.8	14.9	12.6
17.	9.88	9.59	12.0	27.8	24.7	22.4	22.5	17.6	40.3	14.5	14.4	12.1
18.	9.85	9.38	12.2	25.7	25.3	20.4	21.0	18.6	46.3	15.3	13.9	11.9
19.	27.8	9.53	15.1	23.6	21.8	21.9	19.8	16.1	45.3	15.7	13.7	11.8
20.	32.6	9.23	13.7	23.1	20.5	19.6	18.8	18.8	35.4	15.4	13.5	11.7
21.	19.7	9.20	12.9	23.5	21.2	30.0	17.9	18.4	30.9	15.3	13.6	11.7
22.	16.3	9.20	12.3	23.9	23.5	27.4	17.4	16.3	28.1	15.1	14.8	11.7
23.	14.8	9.21	12.0	24.4	25.0	30.9	16.8	15.2	26.2	15.0	18.8	11.7
24.	13.8	9.30	12.0	28.3	24.1	24.0	18.1	14.7	25.0	15.0	21.6	11.7
25.	12.6	9.37	12.1	32.1	25.6	21.0	18.6	14.0	24.0	14.9	20.1	11.5
26.	11.6	9.69	12.7	29.5	27.1	21.7	16.5	13.5	23.9	15.7	19.4	11.3
27.	11.3	9.91	13.1	27.5	24.5	24.3	15.7	13.2	28.7	18.4	17.9	11.0
28.	11.3	10.8	12.5	26.0	22.5	24.3	17.0	13.3	28.4	27.5	16.8	10.9
29.	11.3		12.4	25.4	26.3	21.1	17.2	15.2	24.8	19.6	16.3	10.8
30.	10.8		12.4	24.4	22.9	33.4	20.5	33.4	22.4	17.6	16.4	10.9
31.	10.7		12.6		20.1		17.7	23.0		17.0		10.9
	Extremwerte in m³/s											
am	04.	20.	12.	01.	31.	11.	28.	28.	03.	17.	21.	29.
NQ	8.59	8.44	10.1	11.6	18.1	16.6	14.3	12.2	15.5	13.3	12.5	10.0
HQ	50.0	13.1	16.8	37.2	64.6	56.0	105	46.5	123	36.6	22.4	18.8
am	19.	28.	19.	13.	09.	30.	10.	30.	11.	28.	24.	08.
	Monatsmittel in m³/s(MQ),l/s.km²(Mq) bzw.Monatssummen in mm (h_A)											
MQ	12.5	9.90	12.5	22.4	25.4	22.1	28.1	16.5	44.6	17.4	16.4	13.5
Mq	19.3	15.3	19.2	34.5	39.2	34.1	43.3	25.5	68.7	26.8	25.3	20.8
h_A	52	37	51	89	105	88	116	68	178	72	66	54

Reihe: 2002-2006	Mittlere Monatsmittel in m³/s (MQ),l/s.km²(Mq) bzw. -summen in mm (h_A)											
MQ	8.42	8.60	14.9	26.0	40.8	34.2	27.0	26.6	19.3	18.3	14.3	10.4
Mq	13.0	13.3	23.0	40.1	62.9	52.7	41.6	40.9	29.8	28.2	22.1	16.0
h_A	35	32	62	104	168	136	111	110	77	76	57	42
Reihe: 1951-2007	Mittlere Monatsmittel mit Extremwerten in m³/s											
NQ	4.72	4.72	5.08	7.79	9.00	14.0	7.64	7.09	7.44	2.61	3.59	5.54
NQ_T	5.20	5.48	5.50	8.10	9.40	15.3	8.26	8.22	8.17	3.63	6.56	5.90
MNQ_T	8.04	7.97	8.67	14.4	24.8	27.0	20.6	16.5	14.4	12.1	11.0	9.15
NMQ	6.13	5.80	7.21	11.8	20.0	22.1	11.2	12.1	10.2	8.01	7.32	6.37
MQ	9.20	8.90	13.2	24.8	42.2	39.7	31.9	25.6	20.5	16.2	13.6	11.1
HMQ	18.9	18.0	23.7	45.3	75.1	93.4	57.5	52.6	44.6	33.0	32.2	18.9
MHQ	13.8	12.6	28.8	53.8	83.8	84.9	85.0	77.7	52.5	34.5	27.6	20.5
HQ	50.0	36.8	114	112	160	188	202	299	156	129	137	140

Jahreswerte in m³/s (Q),l/s.km²(Mq), mm (h_A)									
	Berichtsjahr			Reihe: 2002 - 2006			Reihe: 1951 - 2007		
NQ	8.44	20.02.		5.51	01.03.2005		2.61	20.10.1986	
NQ_T	9.20	21.02.					3.63	21.10.1986	
$MJNQ_T$							7.26		
NJMQ							14.6		1971
MQ,Mq,h_A	20.1	31.0	978	20.9	32.2	1014	21.5	33.1	1043
HJMQ							30.5		1965
MJHQ							122		
HQ	123	11.09.		299	12.08.2002		299	12.08.2002	
NNQ seit 1951:	2.61	20.10.1986		**HHQ seit** 1951:	299	12.08.2002			

Berichtsjahr(J) Überschreitungsdauer der Abflüsse in Tagen Reihe(R): 2002-2006											
m³/s	Tage(J)	Tage(R)	m³/s	Tage(J)	Tage(R)	m³/s	Tage(J)	Tage(R)	m³/s	Tage(J)	Tage(R)
10000			500			20.0	128	145.2	1.00		
8000			350			16.0	202	195.2	0.80		
6000			250			12.0	292	245.6	0.60		
4000			180		0.2	9.00	365	295.2	0.40		
3000			140		0.4	7.00		352.0	0.30		
2000			100	2	0.8	5.00		365.4	0.20		
1600			80.0	5	2.2	3.50			0.10		
1200			60.0	8	8.0	2.50			0.06		
900			40.0	21	33.6	1.80			0.03		
700			30.0	39	73.0	1.40			0.00		

Extremwerte beeinflusst

Abflüsse

Nr. 362 Irdning
Donnersbach (Irdningbach)

Mst.Nr. 210732 Art: Schreibpegel Einzugsgebiet: 194.3 km²

Ableitungen aus: 107.9 km² E(wirksam): 86.4km²

Monat	I	II	III	IV	V	VI	VII	VIII	IX	X	XI	XII
Tag	Tägliche Abflüsse 2007 in m³/s											
1.	0.98	1.46	1.56	1.54	2.40	1.84	1.05	1.29	1.70	1.87	1.81	1.88
2.	0.98	1.44	1.67	1.59	2.29	2.12	1.14	1.35	1.58	1.81	1.74	1.99
3.	0.98	1.45	1.57	1.60	2.31	1.74	1.22	1.91	1.55	1.81	1.83	2.00
4.	0.99	1.41	1.52	1.56	2.31	1.73	1.87	1.53	2.14	1.79	2.09	1.96
5.	1.07	1.39	1.48	1.51	2.51	1.54	2.08	1.37	2.58	1.99	1.91	1.91
6.	1.02	1.39	1.55	1.54	2.29	1.48	1.94	1.29	5.09	1.98	1.79	1.90
7.	1.05	1.39	1.61	1.66	2.19	1.41	1.49	1.25	5.81	1.76	1.82	1.92
8.	1.02	1.37	1.72	1.80	2.26	1.38	1.34	1.23	19.5	1.70	2.14	2.03
9.	1.07	1.36	1.62	1.74	5.54	1.35	3.22	1.23	16.8	1.67	1.96	1.96
10.	1.19	1.33	1.50	1.84	2.97	1.41	8.33	1.28	11.2	1.61	1.89	1.91
11.	1.18	1.33	1.48	2.06	2.44	1.33	3.01	1.74	11.2	1.60	2.17	1.87
12.	1.33	1.35	1.47	2.51	2.45	1.31	2.49	2.81	9.75	1.59	2.30	1.81
13.	1.19	1.44	1.49	3.61	2.19	1.31	2.19	1.66	6.73	1.56	2.05	1.78
14.	1.14	1.38	1.54	3.89	2.07	1.31	1.96	1.47	5.26	1.51	1.94	1.73
15.	1.11	1.38	1.56	3.42	2.47	1.25	1.81	1.40	5.12	1.50	1.84	1.67
16.	1.09	1.35	1.56	3.04	2.34	1.28	1.68	1.36	3.95	1.47	1.80	1.66
17.	1.07	1.32	1.55	2.75	2.19	1.27	1.60	4.50	3.52	1.44	1.83	1.60
18.	1.05	1.32	1.54	2.50	2.34	1.19	1.55	2.18	3.92	1.55	1.73	1.57
19.	5.40	1.30	1.84	2.32	2.05	1.17	1.49	1.67	3.45	1.57	1.69	1.53
20.	7.72	1.29	1.61	2.36	1.88	1.19	1.43	2.02	2.90	1.52	1.67	1.51
21.	3.10	1.28	1.57	2.47	1.80	1.46	1.39	1.70	2.73	1.52	1.68	1.49
22.	2.07	1.28	1.50	2.45	2.03	1.28	1.36	1.48	2.49	1.49	1.77	1.47
23.	1.88	1.27	1.45	2.56	1.92	1.29	1.33	1.39	2.35	1.49	2.16	1.45
24.	1.75	1.27	1.46	2.99	1.82	1.15	1.77	1.34	2.26	1.49	2.46	1.44
25.	1.61	1.28	1.49	3.38	1.75	1.07	1.52	1.30	2.18	1.50	2.40	1.40
26.	1.52	1.34	1.52	2.89	1.89	1.16	1.37	1.26	2.15	1.60	2.23	1.37
27.	1.50	1.36	1.53	2.78	1.70	1.22	1.29	1.30	3.21	1.87	2.09	1.36
28.	1.51	1.50	1.52	2.72	1.61	1.15	1.35	1.34	2.60	3.47	1.99	1.34
29.	1.51		1.50	2.68	2.01	1.10	1.36	1.51	2.08	2.19	1.91	1.32
30.	1.52		1.50	2.57	1.81	1.10	1.77	2.94	1.94	2.00	1.88	1.35
31.	1.47		1.52		1.73		1.37	2.08		1.91		1.37
	Extremwerte in m³/s											
am	06.	28.	01.	01.	21.	28.	01.	02.	03.	17.	06.	26.
NQ	0.83	1.18	1.30	1.43	1.50	0.93	0.93	1.14	1.46	1.37	1.50	1.24
HQ	12.8	1.79	2.12	6.82	10.2	2.80	22.0	15.8	27.8	5.92	2.91	2.12
am	19.	28.	19.	13.	09.	02.	09.	17.	08.	28.	11.	02.
	Monatsmittel in m³/s(MQ),l/s.km²(Mq) bzw.Monatssummen in mm (h_A)											
MQ	1.68	1.36	1.55	2.41	2.24	1.35	1.90	1.68	4.93	1.74	1.95	1.66
Mq	19.4	15.7	17.9	27.9	26.0	15.7	22.0	19.5	57.0	20.1	22.6	19.2
h_A	52	38	48	72	70	41	59	52	148	54	59	50

Reihe: 2002-2006 **Mittlere Monatsmittel in m³/s (MQ),l/s.km²(Mq) bzw. -summen in mm (h_A)**

MQ	1.22	1.23	1.84	3.08	5.60	3.20	2.96	3.00	2.10	2.01	1.65	1.26
Mq	14.1	14.2	21.3	35.7	64.8	37.0	34.3	34.7	24.3	23.3	19.1	14.5
h_A	38	34	57	92	174	96	92	93	63	62	50	38

Reihe: 1976-2007 **Mittlere Monatsmittel mit Extremwerten in m³/s**

NQ	0.53	0.40	0.56	0.85	1.23	0.06	0.39	0.36	0.51	0.61	0.39	0.36
NQ_T	0.61	0.44	0.65	1.00	1.30	1.07	0.45	0.67	0.66	0.76	0.39	0.37
MNQ_T	1.11	1.03	1.19	1.93	3.18	2.44	1.92	1.64	1.50	1.45	1.32	1.20
NMQ	0.75	0.79	0.92	1.16	2.24	1.35	1.14	1.01	1.04	1.06	0.84	0.89
MQ	1.40	1.33	1.96	3.44	7.41	4.70	3.61	2.68	2.50	2.18	1.73	1.55
HMQ	2.68	2.34	6.43	7.57	15.3	14.4	11.5	6.70	6.21	6.75	3.58	4.30
MHQ	3.13	2.38	5.44	13.0	29.0	21.2	24.1	17.4	11.3	12.2	5.22	3.77
HQ	12.8	7.34	19.5	32.1	62.9	55.9	64.3	150	57.3	62.0	27.9	29.0

Jahreswerte in m³/s (Q),l/s.km²(Mq), mm (h_A)

	Berichtsjahr			Reihe: 2002 - 2006			Reihe: 1976 - 2007		
NQ	0.83	06.01.		0.70	14.02.2006		0.06	27.06.1982	
NQ_T	0.98	01.01.					0.37	14.12.1987	
$MJNQ_T$							0.86		
NJMQ							1.55		2003
MQ,Mq,h_A	2.04	23.6	743	2.44	28.3	891	2.88	33.4	1052
HJMQ							6.31		1979
MJHQ							45.5		
HQ	27.8	08.09.		150	12.08.2002		150	12.08.2002	

NNQ seit 1976: 0.06 27.06.1982 **HHQ seit** 1976: 150 12.08.2002

Berichtsjahr(J) Überschreitungsdauer der Abflüsse in Tagen Reihe(R): 2002-2006

m³/s	Tage(J)	Tage(R)	m³/s	Tage(J)	Tage(R)	m³/s	Tage(J)	Tage(R)	m³/s	Tage(J)	Tage(R)
10000			500			20.0		1.4	1.00	361	335.4
8000			350			16.0	2	2.0	0.80	365	363.8
6000			250			12.0	2	3.6	0.60		365.2
4000			180			9.00	5	6.0	0.40		
3000			140			7.00	7	11.4	0.30		
2000			100			5.00	14	26.6	0.20		
1600			80.0			3.50	20	56.4	0.10		
1200			60.0		0.2	2.50	47	111.0	0.06		
900			40.0		0.2	1.80	146	174.2	0.03		
700			30.0		0.2	1.40	271	236.8	0.00		

siehe Tabelle Überleitungen u. Speicherungen d. Berichtsjahrs
Extremwerte beeinflusst
Im Dez durch Eis beeinflusst

Nr. 363 Aigen im Ennstal-Ketten
Gulling

Mst.Nr. 210773 Art: Schreibpegel Einzugsgebiet: 161.0 km²

Monat	I	II	III	IV	V	VI	VII	VIII	IX	X	XI	XII
Tag	Tägliche Abflüsse 2007 in m³/s											
1.	2.72	3.41	3.16	3.33	6.31	4.76	3.14	3.15	3.95	5.32	4.83	4.53
2.	2.69	3.33	3.29	3.45	6.19	4.88	3.23	3.26	3.78	5.16	4.71	4.66
3.	2.68	3.30	3.17	3.45	6.21	4.34	3.08	3.97	3.73	5.15	4.85	4.66
4.	2.68	3.25	3.12	3.43	6.22	4.37	3.91	3.42	4.68	5.11	5.30	4.51
5.	2.87	3.18	3.05	3.31	6.68	4.31	5.08	3.13	5.25	5.47	4.94	4.38
6.	2.69	3.13	3.25	3.45	6.40	4.09	4.61	2.99	8.09	5.27	4.75	4.33
7.	2.72	3.10	3.44	3.79	6.29	4.04	3.77	2.95	8.99	4.98	4.78	4.38
8.	2.64	3.08	3.77	4.06	6.74	3.95	3.45	2.87	11.0	4.84	5.20	4.49
9.	2.68	3.07	3.47	4.01	10.0	4.00	4.88	2.83	15.3	4.74	4.87	4.36
10.	2.84	3.03	3.27	4.36	8.08	4.08	7.61	2.99	14.3	4.66	4.72	4.30
11.	2.86	3.01	3.17	4.77	7.16	3.95	5.38	3.37	16.5	4.60	5.10	4.24
12.	3.07	3.03	3.14	5.45	6.91	3.85	5.03	4.35	14.3	4.53	5.22	4.17
13.	2.86	3.12	3.24	6.51	6.52	3.81	4.68	3.25	12.4	4.47	4.85	4.05
14.	2.72	3.05	3.37	7.07	6.32	3.81	4.30	3.22	10.7	4.40	4.71	3.94
15.	2.63	3.02	3.45	7.05	7.01	3.68	4.07	3.07	10.3	4.33	4.61	3.90
16.	2.55	2.97	3.52	7.11	6.41	3.70	3.94	2.96	8.83	4.26	4.48	3.87
17.	2.51	2.92	3.55	7.26	5.98	3.73	3.79	5.92	8.13	4.20	4.39	3.81
18.	2.49	2.88	3.59	6.70	6.08	3.51	3.66	4.18	8.53	4.36	4.35	3.82
19.	7.07	2.83	4.12	6.85	5.51	3.44	3.55	3.58	7.98	4.41	4.29	3.81
20.	9.72	2.84	3.66	6.60	5.34	3.36	3.44	4.45	6.99	4.31	4.24	3.74
21.	5.72	2.84	3.45	6.51	5.37	3.76	3.34	3.98	6.54	4.29	4.25	3.72
22.	4.83	2.84	3.35	6.41	5.47	3.85	3.30	3.64	6.20	4.23	4.33	3.70
23.	4.55	2.82	3.28	6.61	5.28	3.64	3.23	3.51	5.96	4.22	4.75	3.66
24.	4.24	2.82	3.27	7.16	5.10	3.47	4.01	3.43	5.75	4.22	5.35	3.63
25.	3.81	2.83	3.25	7.38	5.05	3.31	3.47	3.35	5.63	4.23	5.47	3.57
26.	3.63	2.90	3.26	7.09	5.40	3.41	3.14	3.27	5.63	4.46	5.11	3.48
27.	3.58	2.89	3.25	7.03	4.87	3.53	3.03	3.22	6.93	5.03	4.74	3.46
28.	3.64	3.10	3.22	6.91	4.59	3.40	3.27	3.22	6.35	7.99	4.71	3.48
29.	3.63		3.22	6.75	5.35	3.29	3.26	3.70	5.71	5.68	4.71	3.48
30.	3.56		3.22	6.60	4.73	3.31	3.79	5.64	5.50	5.26	4.61	3.53
31.	3.48		3.25		4.50		3.16	4.30		5.05		3.57
	Extremwerte in m³/s											
am	19.	28.	04.	01.	30.	21.	27.	07.	02.	16.	17.	29.
NQ	1.94	2.45	2.59	3.18	3.72	2.67	2.26	2.27	3.61	3.52	3.84	3.24
HQ	12.8	3.51	4.64	8.70	12.6	6.58	13.2	12.7	18.8	10.7	6.15	4.90
am	20.	01.	19.	14.	09.	01.	09.	17.	11.	28.	11.	06.
	Monatsmittel in m³/s(MQ),l/s.km²(Mq) bzw.Monatssummen in mm (h_A)											
MQ	3.56	3.02	3.35	5.68	6.07	3.82	3.92	3.59	8.13	4.81	4.77	3.98
Mq	22.1	18.8	20.8	35.3	37.7	23.7	24.4	22.3	50.5	29.9	29.7	24.7
h_A	59	45	56	91	101	62	65	60	131	80	77	64

Reihe: 2002-2006 **Mittlere Monatsmittel in m³/s (MQ),l/s.km²(Mq) bzw. -summen in mm (h_A)**

MQ	2.38	2.41	3.89	6.66	9.97	6.87	5.38	5.35	3.83	4.33	3.99	2.99
Mq	14.8	15.0	24.1	41.3	61.9	42.6	33.4	33.3	23.8	26.9	24.8	18.6
h_A	40	36	65	107	166	111	89	89	62	72	64	48

Reihe: 1976-2007 **Mittlere Monatsmittel mit Extremwerten in m³/s**

NQ	0.17	0.26	0.17	0.62	3.10	2.44	0.91	0.99	1.34	0.98	0.80	.042
NQ_T	0.24	0.29	0.17	0.64	3.43	2.59	1.27	1.17	1.63	1.44	0.91	0.07
MNQ_T	1.72	1.70	1.93	3.54	6.31	5.09	3.74	3.25	2.94	2.83	2.56	1.99
NMQ	0.43	0.48	0.70	3.09	5.89	3.82	2.59	2.13	2.57	1.83	1.48	0.56
MQ	2.16	2.06	3.26	6.04	10.9	7.69	5.78	4.73	4.35	3.77	3.25	2.67
HMQ	4.24	3.02	6.28	11.1	16.7	14.8	9.02	8.83	8.13	8.86	6.70	4.80
MHQ	4.25	3.28	7.94	14.1	23.6	19.5	19.6	15.5	11.8	11.0	8.04	4.98
HQ	12.8	5.41	25.2	27.7	51.3	37.9	47.2	67.7	39.4	50.6	61.8	12.7

Jahreswerte in m³/s (Q),l/s.km²(Mq), mm (h_A)

	Berichtsjahr			Reihe: 2002 - 2006			Reihe: 1976 - 2007		
NQ	1.94	19.01.		1.18	19.01.2002		.042	29.12.1986	
NQ_T	2.49	18.01.					0.07	29.12.1986	
$MJNQ_T$							1.43		
NJMQ							3.36		2003
MQ,Mq,h_A	4.56	28.3	893	4.88	30.3	955	4.73	29.4	927
HJMQ							5.76		2005
MJHQ							32.4		
HQ	18.8	11.09.		67.7	12.08.2002		67.7	12.08.2002	

NNQ seit 1976: .042 29.12.1986 **HHQ seit** 1976: 67.7 12.08.2002

Berichtsjahr(J) Überschreitungsdauer der Abflüsse in Tagen Reihe(R): 2002-2006

m³/s	Tage(J)	Tage(R)	m³/s	Tage(J)	Tage(R)	m³/s	Tage(J)	Tage(R)	m³/s	Tage(J)	Tage(R)
10000			500			20.0		0.8	1.00		
8000			350			16.0	1	3.0	0.80		
6000			250			12.0	5	11.4	0.60		
4000			180			9.00	10	37.2	0.40		
3000			140			7.00	30	68.2	0.30		
2000			100			5.00	99	125.4	0.20		
1600			80.0			3.50	242	211.6	0.10		
1200			60.0			2.50	364	296.4	0.06		
900			40.0		0.2	1.80	365	360.8	0.03		
700			30.0		0.2	1.40		365.2	0.00		

siehe Tabelle Überleitungen u. Speicherungen d. Berichtsjahrs
Extremwerte beeinflusst
Im Dez durch Eis beeinflusst
Im Jän,Jun,Jul,Aug,Sep,Okt nach ergänzten Wasserständen erm.

Abflüsse

Nr. 365 Liezen (Röthelbrücke) Enns

Mst.Nr. 210799 Art: Schreibpegel Einzugsgebiet: 2116.2 km²

Monat	I	II	III	IV	V	VI	VII	VIII	IX	X	XI	XII
Tag	Tägliche Abflüsse 2007 in m³/s											
1.	23.2	37.0	45.4	38.0	78.1	55.3	52.1	44.6	68.9	66.3	59.3	49.7
2.	25.1	34.0	55.4	43.8	76.0	66.3	58.7	44.1	60.7	62.1	56.3	52.3
3.	25.8	29.6	47.9	50.7	73.8	59.6	69.4	54.9	60.9	59.1	52.2	59.0
4.	26.5	29.8	44.7	47.4	72.4	58.8	91.0	49.5	75.9	56.9	66.8	61.3
5.	29.5	33.7	43.0	44.7	72.8	62.5	130	40.0	103	59.7	68.4	50.9
6.	28.7	32.9	46.2	40.4	76.5	62.0	128	47.0	202	65.8	59.5	57.4
7.	25.2	34.2	51.8	45.3	72.3	49.1	96.1	38.6	235	57.2	56.5	58.2
8.	30.3	31.3	56.3	49.5	73.7	54.0	80.6	37.1	286	54.0	72.9	60.1
9.	29.9	30.1	54.1	53.1	153	49.3	104	36.7	306	50.9	68.3	57.6
10.	35.8	25.6	45.8	55.1	151	47.7	229	39.9	280	49.7	59.3	55.9
11.	40.3	25.4	40.1	68.0	118	51.2	167	38.1	294	47.6	67.6	47.7
12.	49.4	31.1	39.4	74.8	108	50.6	138	74.8	268	43.5	90.9	48.0
13.	45.0	34.5	39.0	98.0	96.7	49.9	122	58.0	217	44.0	72.4	47.8
14.	36.8	39.0	40.9	115	95.8	64.4	104	54.1	197	43.5	64.5	47.1
15.	33.9	35.6	44.2	111	96.9	58.5	77.9	45.6	184	40.3	58.3	42.9
16.	33.0	35.4	47.0	101	104	51.4	78.1	45.7	166	39.1	55.0	42.8
17.	30.6	29.5	41.4	93.7	83.7	53.4	68.0	57.3	153	38.5	50.7	39.6
18.	30.2	27.7	41.2	91.4	92.2	51.5	60.8	76.3	153	43.1	46.4	40.0
19.	99.8	31.2	54.7	80.8	77.9	55.3	56.3	51.4	163	47.7	51.3	43.3
20.	162	31.1	50.1	80.4	68.9	53.1	52.0	70.7	119	45.6	48.9	39.6
21.	93.8	31.3	45.4	71.0	67.3	64.2	46.6	71.5	109	36.8	46.0	40.1
22.	73.0	32.1	41.5	74.5	72.5	68.9	43.0	60.3	94.3	48.2	48.9	34.4
23.	64.4	34.3	38.9	80.8	77.3	76.6	45.5	44.8	78.5	42.5	66.5	34.8
24.	57.6	27.3	33.8	86.7	73.0	65.2	52.2	47.1	84.3	41.5	84.2	34.7
25.	48.5	26.6	33.3	102	73.1	58.6	52.7	42.4	75.6	42.0	77.1	33.3
26.	45.8	31.7	37.8	99.9	76.7	59.5	47.2	36.7	65.9	47.7	80.6	33.7
27.	41.8	29.9	39.1	94.1	71.9	61.8	43.8	42.2	92.0	55.3	62.8	36.5
28.	39.5	35.9	43.9	85.7	65.4	62.8	43.6	39.5	93.8	118	65.0	33.6
29.	43.0		44.9	84.0	72.0	57.1	46.6	41.9	81.8	87.7	59.0	31.5
30.	36.7		42.7	84.5	67.5	65.2	55.2	93.4	69.4	71.8	58.1	31.9
31.	35.2		35.5		63.0		49.0	89.8		69.4		32.5
	Extremwerte in m³/s											
am	01.	11.	25.	01.	31.	10.	28.	09.	03.	25.	21.	31.
NQ	19.9	23.4	28.5	32.6	45.3	36.4	32.6	29.0	44.6	34.4	39.8	27.1
HQ	211	58.1	76.9	128	179	95.1	251	126	327	142	105	78.6
am	20.	28.	08.	15.	09.	23.	10.	30.	08.	28.	12.	04.
	Monatsmittel in m³/s(MQ),l/s.km²(Mq) bzw.Monatssummen in mm (h_A)											
MQ	45.8	31.7	44.0	74.8	84.6	58.1	80.3	52.1	148	54.1	62.5	44.5
Mq	21.6	15.0	20.8	35.4	40.0	27.5	37.9	24.6	69.9	25.5	29.5	21.0
h_A	58	36	56	92	107	71	102	66	181	68	77	54

Reihe: 2002-2006 Mittlere Monatsmittel in m³/s (MQ),l/s.km²(Mq) bzw. -summen in mm (h_A)												
MQ	26.7	28.4	53.2	91.4	133	98.3	78.6	78.5	56.0	57.5	48.4	31.0
Mq	12.6	13.4	25.1	43.2	62.7	46.5	37.1	37.1	26.5	27.2	22.8	14.6
h_A	34	33	67	112	168	120	99	99	69	73	59	38
Reihe: 1951-2007 Mittlere Monatsmittel mit Extremwerten in m³/s												
NQ	10.4	12.0	12.5	19.7	25.8	28.9	19.5	17.5	18.8	18.3	14.7	9.86
NQ_T	11.6	12.5	12.8	19.7	27.8	34.5	24.2	21.0	23.1	18.3	16.1	11.3
MNQ_T	20.6	20.4	24.0	43.7	75.1	72.6	51.3	41.4	35.1	31.2	27.9	23.2
NMQ	15.6	17.2	19.4	34.0	69.7	56.3	37.6	32.3	28.7	22.7	20.3	15.5
MQ	27.3	27.1	44.7	82.6	135	114	89.1	70.8	58.0	47.2	39.5	32.5
HMQ	53.3	40.5	86.8	154	246	292	179	164	148	111	94.0	73.8
MHQ	52.1	47.3	107	174	252	223	220	180	132	108	87.6	70.5
HQ	211	142	376	360	420	386	464	539	358	476	386	440

Jahreswerte in m³/s (Q),l/s.km²(Mq), mm (h_A)									
	Berichtsjahr			Reihe: 2002 - 2006			Reihe: 1951 - 2007		
NQ	19.9	01.01.		15.6	07.03.2005		9.86	22.12.1999	
NQ_T	23.2	01.01.					11.3	26.12.1999	
$MJNQ_T$							17.9		
NJMQ							43.1		1971
MQ,Mq,h_A	65.1	30.7	970	65.5	31.0	977	64.2	30.3	956
HJMQ							89.0		1970
MJHQ							326		
HQ	327	08.09.		539	13.08.2002		539	13.08.2002	
NNQ seit 1951:	9.86	22.12.1999		HHQ seit 1951:	539	13.08.2002			

Berichtsjahr(J) Überschreitungsdauer der Abflüsse in Tagen Reihe(R): 2002-2006											
m³/s	Tage(J)	Tage(R)	m³/s	Tage(J)	Tage(R)	m³/s	Tage(J)	Tage(R)	m³/s	Tage(J)	Tage(R)
10000			500		0.2	20.0	365	360.0	1.00		
8000			350		0.6	16.0		365.2	0.80		
6000			250	5	2.4	12.0			0.60		
4000			180	11	7.8	9.00			0.40		
3000			140	19	23.0	7.00			0.30		
2000			100	36	69.4	5.00			0.20		
1600			80.0	69	105.6	3.50			0.10		
1200			60.0	143	153.2	2.50			0.06		
900			40.0	288	223.6	1.80			0.03		
700			30.0	348	277.2	1.40			0.00		

ausgewertet nach Erhebungen der EKW und des HD Steiermark
siehe Tabelle Überleitungen u. Speicherungen d. Berichtsjahrs
Extremwerte beeinflusst
Im Sep nach ergänzten Wasserständen ermittelt

Nr. 366 Selzthal Paltenbach

Mst.Nr. 210815 Art: Schreibpegel Einzugsgebiet: 368.7 km²

Monat	I	II	III	IV	V	VI	VII	VIII	IX	X	XI	XII
Tag	Tägliche Abflüsse 2007 in m³/s											
1.	4.74	5.29	5.35	6.67	11.3	9.53	5.57	6.30	8.69	11.5	10.4	10.2
2.	4.69	5.14	5.45	7.24	10.7	10.5	6.02	6.27	8.27	11.1	9.78	10.8
3.	4.69	5.15	5.15	7.24	10.6	9.26	7.01	7.03	7.93	10.6	9.68	11.4
4.	4.64	5.03	5.01	7.23	10.6	9.09	8.69	6.29	9.86	10.1	10.8	11.4
5.	4.99	4.91	4.85	6.87	10.8	8.94	8.62	5.83	12.6	11.0	10.8	10.3
6.	4.76	4.89	5.29	6.87	10.7	8.61	8.43	5.63	32.9	10.6	10.2	9.97
7.	4.81	4.81	5.81	7.32	10.3	8.30	7.77	5.52	37.2	9.53	10.4	10.0
8.	4.73	4.73	7.31	7.82	10.6	8.01	7.41	5.60	44.2	9.04	11.6	10.8
9.	4.67	4.71	7.09	7.84	16.5	7.88	11.3	5.46	46.8	8.57	10.6	10.2
10.	5.00	4.63	6.21	8.31	14.6	7.76	24.3	5.56	43.6	8.27	10.2	9.60
11.	5.20	4.61	5.87	9.16	13.6	7.53	17.6	6.35	42.2	7.90	11.8	9.16
12.	5.76	4.67	5.77	10.7	13.5	8.36	15.0	9.02	41.1	7.67	13.6	9.23
13.	5.34	5.06	5.90	13.3	12.5	7.61	13.3	6.81	36.1	7.44	11.1	8.94
14.	5.05	4.93	6.03	15.1	12.0	7.44	11.9	6.35	31.6	7.15	10.2	8.44
15.	4.82	4.78	6.18	15.3	13.5	7.95	10.8	5.98	29.1	6.93	9.53	7.96
16.	4.66	4.78	6.30	14.7	13.3	7.70	10.2	5.72	26.3	6.71	9.04	7.74
17.	4.57	4.55	6.32	14.0	11.9	7.49	9.51	9.23	24.5	6.54	8.61	7.43
18.	4.51	4.46	6.35	13.4	11.8	6.98	9.06	8.58	24.6	6.79	8.43	7.06
19.	13.1	4.42	8.77	12.5	10.5	6.72	8.64	6.87	24.9	7.34	8.26	6.89
20.	15.9	4.37	7.65	11.9	9.90	6.90	8.20	9.75	21.0	7.24	8.03	6.66
21.	10.4	4.37	7.08	11.6	9.63	7.55	7.86	9.07	18.7	7.10	7.95	6.53
22.	8.55	4.39	6.65	11.5	9.59	7.00	7.64	7.57	16.8	6.89	8.41	6.46
23.	7.77	4.36	6.41	11.6	9.71	6.98	7.56	7.00	15.4	6.80	10.6	6.29
24.	7.08	4.38	6.42	12.3	9.55	6.40	9.97	6.65	14.5	6.97	13.5	6.23
25.	5.98	4.51	6.75	12.6	10.5	6.18	8.38	6.18	14.0	7.07	14.2	6.16
26.	5.44	4.84	6.95	12.3	11.5	6.71	6.83	6.10	13.8	7.65	13.5	5.94
27.	5.24	4.73	6.85	12.1	10.4	6.64	6.41	6.18	15.1	9.16	12.5	5.75
28.	5.45	5.31	6.56	12.0	9.57	6.35	7.11	6.07	14.2	18.7	11.4	5.69
29.	5.66		6.36	11.9	11.2	5.98	6.80	7.03	13.0	13.6	10.9	5.58
30.	5.63		6.36	11.9	9.79	5.83	8.68	12.3	12.2	12.0	10.5	5.48
31.	5.41		6.47		9.26		6.91	9.52		11.1		5.51
	Extremwerte in m³/s											
am	19.	07.	05.	01.	21.	22.	01.	28.	04.	11.	20.	07.
NQ	3.90	3.94	4.70	6.45	8.59	4.88	5.35	3.05	6.77	5.04	6.54	4.58
HQ	22.0	6.02	9.75	16.5	18.7	12.8	29.9	16.1	47.6	23.5	16.2	12.6
am	19.	28.	19.	15.	09.	01.	10.	30.	09.	28.	11.	03.
	Monatsmittel in m³/s(MQ),l/s.km²(Mq) bzw.Monatssummen in mm (h_A)											
MQ	6.11	4.74	6.31	10.8	11.3	7.61	9.46	7.03	23.4	9.00	10.6	8.06
Mq	16.6	12.9	17.1	29.2	30.6	20.6	25.7	19.1	63.4	24.4	28.6	21.9
h_A	44	31	46	76	82	53	69	51	164	65	74	57

Reihe: 2002-2006 Mittlere Monatsmittel in m³/s (MQ),l/s.km²(Mq) bzw. -summen in mm (h_A)												
MQ	4.43	4.14	7.05	13.4	20.2	15.0	11.8	11.1	8.98	8.35	7.35	5.76
Mq	12.0	11.2	19.1	36.4	54.9	40.7	32.1	30.2	24.3	22.6	19.9	15.6
h_A	32	27	51	94	147	105	86	81	63	61	52	40
Reihe: 1951-2007 Mittlere Monatsmittel mit Extremwerten in m³/s												
NQ	1.55	1.91	1.56	2.27	4.79	3.28	2.81	2.36	1.35	1.08	1.02	1.28
NQ_T	1.92	2.02	2.24	2.76	5.74	5.14	3.73	3.19	2.08	1.80	1.74	1.35
MNQ_T	3.83	3.65	4.00	6.82	12.1	10.9	8.23	7.13	6.34	5.56	5.11	4.24
NMQ	2.48	2.46	2.96	5.92	10.5	7.61	5.60	5.25	2.77	2.02	1.99	3.05
MQ	4.59	4.35	6.15	11.7	19.7	15.8	12.7	10.6	9.00	7.37	6.45	5.48
HMQ	8.85	6.70	10.9	25.2	37.0	40.0	25.3	26.0	23.4	17.9	16.2	11.3
MHQ	7.45	6.98	12.9	22.8	32.7	27.8	28.9	23.5	17.2	14.5	10.9	9.73
HQ	22.0	18.5	35.8	50.9	85.0	50.0	57.0	60.0	47.6	44.8	32.0	51.0

Jahreswerte in m³/s (Q),l/s.km²(Mq), mm (h_A)									
	Berichtsjahr			Reihe: 2002 - 2006			Reihe: 1951 - 2007		
NQ	3.05	28.08.		1.55	03.01.2006		1.02	04.11.1987	
NQ_T	4.36	23.02.					1.35	12.12.1987	
$MJNQ_T$							3.21		
NJMQ							6.59		1969
MQ,Mq,h_A	9.53	25.8	815	9.87	26.8	844	9.51	25.8	814
HJMQ							14.0		1965
MJHQ							40.8		
HQ	47.6	09.09.		53.7	11.07.2005		85.0	20.05.1965	
NNQ seit 1951:	1.02	04.11.1987		HHQ seit 1951:	85.0	20.05.1965			

Berichtsjahr(J) Überschreitungsdauer der Abflüsse in Tagen Reihe(R): 2002-2006											
m³/s	Tage(J)	Tage(R)	m³/s	Tage(J)	Tage(R)	m³/s	Tage(J)	Tage(R)	m³/s	Tage(J)	Tage(R)
10000			500			20.0	16	31.6	1.00		
8000			350			16.0	21	60.4	0.80		
6000			250			12.0	61	99.8	0.60		
4000			180			9.00	151	159.8	0.40		
3000			140			7.00	226	203.4	0.30		
2000			100			5.00	329	280.8	0.20		
1600			80.0			3.50	365	339.2	0.10		
1200			60.0			2.50		364.6	0.06		
900			40.0	5	1.0	1.80		365.2	0.03		
700			30.0	9	3.8	1.40			0.00		

Im Jän,Feb,Mrz nach ergänzten Wasserständen ermittelt

Abflüsse

Nr. 367 Admont (Enns)
Enns

Mst.Nr. 210823 Art: Schreibpegel Einzugsgebiet: 2637.5 km²

Monat	I	II	III	IV	V	VI	VII	VIII	IX	X	XI	XII
Tag	Tägliche Abflüsse 2007 in m³/s											
1.	31.4	42.9	53.8	47.1	91.1	68.0	61.0	51.1	79.5	81.0	77.5	65.7
2.	32.5	42.6	61.5	50.1	87.4	75.5	69.0	50.0	76.0	76.6	66.8	67.3
3.	33.7	38.1	56.6	60.9	85.6	71.4	80.2	60.9	72.3	73.1	65.4	75.7
4.	34.1	37.0	52.8	57.1	83.4	69.2	93.3	55.8	85.3	70.6	80.0	79.1
5.	36.6	38.0	50.4	56.1	83.9	74.2	139	48.0	111	72.8	83.8	67.9
6.	36.3	40.7	52.8	50.1	87.8	71.9	139	52.8	242	78.6	72.0	71.9
7.	35.0	41.3	58.7	51.5	83.6	63.2	106	44.6	296	70.7	69.2	73.8
8.	36.2	38.7	65.8	61.0	84.1	61.4	89.8	44.5	347	66.4	85.1	76.7
9.	37.8	37.5	64.5	60.7	160	61.1	109	42.5	389	63.0	82.1	74.7
10.	42.1	33.1	54.7	63.9	169	57.6	246	44.2	369	60.8	74.5	69.1
11.	47.9	32.3	48.0	76.7	133	61.8	193	44.6	364	59.8	79.1	63.5
12.	56.9	36.6	48.6	82.9	121	61.2	155	78.2	353	55.0	105	62.4
13.	52.9	40.8	46.6	107	110	60.8	135	68.2	276	54.9	86.9	61.7
14.	47.3	45.8	48.9	129	107	71.7	116	59.2	235	53.0	77.3	60.6
15.	40.2	44.2	51.9	127	108	71.4	92.5	54.5	221	51.3	71.1	57.0
16.	40.5	42.2	54.6	117	119	62.2	87.7	50.9	201	49.5	67.1	59.2
17.	38.7	36.8	50.1	110	98.1	62.5	81.3	60.3	183	48.4	61.7	51.9
18.	37.1	34.6	49.6	107	103	63.2	71.6	87.6	179	50.4	59.5	50.9
19.	95.9	36.9	64.4	95.5	91.7	64.6	65.1	63.8	194	58.4	60.5	55.0
20.	181	37.5	61.3	94.3	81.4	62.5	62.8	74.3	144	56.5	58.5	51.9
21.	106	37.8	55.7	86.0	79.9	73.6	55.8	86.7	130	51.2	57.6	51.5
22.	83.0	38.2	49.9	87.1	81.8	77.3	51.1	69.7	115	57.1	58.0	44.7
23.	73.0	40.8	48.0	93.3	88.2	81.6	52.5	57.6	99.1	55.4	73.9	45.2
24.	66.5	35.0	43.1	98.6	83.9	76.1	57.2	55.3	102	54.2	97.3	44.6
25.	57.4	33.3	41.8	114	83.5	69.4	65.2	52.8	94.2	53.0	91.8	44.6
26.	54.8	38.0	46.4	113	87.8	70.7	54.3	47.5	85.8	59.1	94.7	43.1
27.	48.0	37.7	48.9	107	85.4	70.7	51.4	50.8	106	67.1	76.9	45.3
28.	49.2	41.6	52.4	98.5	75.4	73.7	49.5	49.5	109	136	77.5	42.0
29.	50.4		53.7	96.8	83.3	67.1	54.2	51.3	97.5	107	71.2	39.9
30.	44.4		52.4	97.2	79.0	73.1	63.9	102	85.0	88.5	70.1	40.0
31.	44.1		45.7		75.1		57.5	108		84.3		42.0
	Extremwerte in m³/s											
am	01.	11.	25.	01.	31.	10.	28.	11.	03.	15.	21.	29.
NQ	29.0	31.1	38.2	41.9	58.5	47.2	40.1	35.9	58.0	45.3	50.6	36.5
HQ	222	58.4	84.1	142	191	101	267	141	397	165	117	93.5
am	20.	02.	08.	15.	10.	23.	10.	30.	09.	28.	12.	04.
	Monatsmittel in m³/s(MQ),l/s.km²(Mq) bzw.Monatssummen in mm (h_A)											
MQ	53.9	38.6	52.7	86.5	96.5	68.3	90.5	60.2	181	66.6	75.1	57.4
Mq	20.4	14.6	20.0	32.8	36.6	25.9	34.3	22.8	68.8	25.2	28.5	21.8
h_A	55	35	54	85	98	67	92	61	178	68	74	56

Reihe: 2002-2006 **Mittlere Monatsmittel in m³/s (MQ),l/s.km²(Mq) bzw. -summen in mm (h_A)**

MQ	33.3	35.2	63.8	109	160	121	95.9	94.9	68.2	68.2	57.6	39.0
Mq	12.6	13.4	24.2	41.4	60.5	45.8	36.4	36.0	25.9	25.9	21.9	14.8
h_A	34	32	65	107	162	119	97	96	67	69	57	38

Reihe: 1985-2007 **Mittlere Monatsmittel mit Extremwerten in m³/s**

NQ	15.6	15.9	17.9	21.9	31.5	41.1	30.5	24.2	27.6	24.6	20.0	16.7
NQ_T	15.9	17.5	19.4	21.9	34.3	46.9	34.9	27.4	29.6	25.8	20.8	18.3
MNQ_T	27.0	27.4	31.9	56.8	104	82.7	58.0	48.5	47.2	42.6	38.0	31.2
NMQ	19.5	26.4	24.6	40.4	85.8	68.3	44.5	38.4	35.7	34.5	31.4	21.3
MQ	35.3	35.1	59.3	106	165	126	103	83.6	82.1	62.6	53.6	43.2
HMQ	53.9	46.7	99.3	187	224	225	175	150	181	139	97.1	62.6
MHQ	70.5	62.0	146	214	278	245	255	217	177	141	112	95.0
HQ	222	124	418	403	384	395	526	634	479	456	389	344

Jahreswerte in m³/s (Q),l/s.km²(Mq), mm (h_A)

	Berichtsjahr			Reihe: 2002 - 2006			Reihe: 1985 - 2007		
NQ	29.0	01.01.		23.0	29.01.2006		15.6	20.01.1985	
NQ_T	31.4	01.01.					15.9	20.01.1985	
$MJNQ_T$							24.7		
NJMQ							57.0		2003
MQ,Mq,h_A	77.3	29.3	925	79.4	30.1	949	79.9	30.3	955
HJMQ							92.1		2000
MJHQ							389		
HQ	397	09.09.		634	13.08.2002		634	13.08.2002	

NNQ seit 1985: 15.6 20.01.1985 **HHQ seit** 1985: 634 13.08.2002

Berichtsjahr(J)	Überschreitungsdauer der Abflüsse in Tagen		Reihe(R): 2002-2006								
m³/s	Tage(J)	Tage(R)	m³/s	Tage(J)	Tage(R)	m³/s	Tage(J)	Tage(R)	m³/s	Tage(J)	Tage(R)
10000			500		0.2	20.0		365.4	1.00		
8000			350	4	1.4	16.0			0.80		
6000			250	7	4.6	12.0			0.60		
4000			180	16	17.0	9.00			0.40		
3000			140	21	50.6	7.00			0.30		
2000			100	55	99.6	5.00			0.20		
1600			80.0	111	138.2	3.50			0.10		
1200			60.0	213	186.6	2.50			0.06		
900			40.0	335	261.0	1.80			0.03		
700			30.0	365	329.8	1.40			0.00		

siehe Tabelle Überleitungen u. Speicherungen d. Berichtsjahrs
Extremwerte beeinflusst
Im Jän,Feb,Mrz,Apr,Jun,Jul,Aug,Sep,Okt,Nov,Dez n.erg.W.erm.

Nr. 370 Hieflau
Erzbach

Mst.Nr. 210856 Art: Schreibpegel Einzugsgebiet: 251.4 km²

Monat	I	II	III	IV	V	VI	VII	VIII	IX	X	XI	XII
Tag	Tägliche Abflüsse 2007 in m³/s											
1.	1.59	6.99	8.38	9.92	15.3	8.86	4.51	4.02	5.68	7.81	11.2	9.60
2.	1.62	6.31	9.17	10.4	14.4	10.9	4.77	4.04	5.21	7.47	10.0	10.3
3.	1.61	6.34	8.62	10.2	14.2	9.98	4.95	4.39	4.83	7.21	9.76	11.3
4.	1.46	6.03	10.3	10.2	14.4	9.70	6.24	4.43	8.28	6.77	13.1	11.0
5.	1.86	5.70	8.71	9.27	15.0	9.44	7.27	4.30	16.4	7.24	12.3	10.2
6.	1.76	5.31	10.1	9.52	14.8	8.39	9.44	4.26	54.7	7.00	10.2	9.73
7.	2.05	5.19	12.0	9.98	13.6	7.97	8.30	4.32	78.5	6.15	10.5	9.93
8.	1.94	5.23	15.2	11.6	14.7	7.41	6.41	4.35	78.5	5.51	15.6	12.3
9.	1.86	4.94	15.4	11.4	25.6	6.88	7.99	4.09	69.0	5.21	13.9	11.1
10.	2.19	4.91	12.8	12.1	28.6	6.87	20.1	4.05	54.9	4.85	12.2	10.4
11.	3.08	4.93	11.7	13.5	21.1	8.38	12.2	4.29	53.6	4.63	12.8	9.89
12.	4.02	5.18	10.9	15.4	19.8	7.47	8.24	11.2	65.6	4.27	14.4	9.90
13.	3.29	6.21	11.2	20.2	17.8	6.62	6.91	7.44	47.3	4.37	12.1	9.01
14.	3.09	6.67	12.0	24.7	16.0	5.68	6.68	5.50	36.1	3.96	11.0	7.86
15.	2.90	6.44	12.2	24.3	15.0	5.90	6.46	4.86	29.5	3.60	10.0	7.06
16.	2.74	6.49	11.8	22.7	14.2	6.39	6.28	4.67	24.7	3.43	8.83	6.34
17.	2.65	5.99	11.4	21.1	12.8	6.12	5.86	5.01	22.2	3.33	8.00	5.65
18.	2.53	5.96	11.6	20.9	13.5	5.21	5.55	5.25	21.0	3.53	7.59	5.01
19.	18.6	6.11	13.8	19.1	11.9	4.80	5.39	4.87	21.6	3.80	7.12	4.58
20.	37.0	5.96	12.3	18.3	11.4	4.65	5.18	4.94	17.8	3.49	6.81	4.23
21.	20.3	6.20	10.9	17.9	11.5	5.07	5.16	4.92	15.0	3.46	6.77	4.06
22.	14.5	6.09	9.64	17.8	11.2	4.71	4.83	4.68	13.7	3.37	7.97	3.95
23.	12.0	5.97	9.05	17.8	10.7	4.47	4.72	4.49	12.8	3.35	12.3	3.74
24.	11.2	6.30	9.14	18.7	11.1	4.40	5.16	4.44	11.8	3.45	16.7	3.63
25.	10.2	6.84	9.06	18.8	11.0	5.17	4.42	4.41	10.9	3.57	15.5	3.49
26.	8.96	7.08	9.58	18.2	10.9	7.00	4.18	4.37	10.0	5.64	14.0	3.16
27.	8.10	7.10	10.0	18.7	10.6	6.71	4.14	4.22	10.7	9.96	12.4	2.91
28.	7.46	7.64	9.68	18.3	9.83	5.82	4.44	4.09	10.2	22.4	11.3	2.76
29.	7.73		9.44	17.5	10.7	4.78	4.51	4.34	9.03	16.1	10.1	2.67
30.	7.63		9.40	16.7	9.36	4.60	5.78	8.92	8.29	13.6	9.74	2.63
31.	7.24		9.68		8.74		4.30	7.21		12.8		2.70
	Extremwerte in m³/s											
am	08.	07.	05.	07.	31.	29.	28.	02.	03.	06.	15.	30.
NQ	0.57	2.47	6.62	6.11	7.64	3.73	3.88	3.68	4.57	2.63	4.76	2.39
HQ	48.3	12.8	18.0	26.2	30.2	13.2	26.2	14.5	98.6	28.0	17.8	14.2
am	20.	05.	08.	14.	10.	04.	10.	12.	07.	28.	24.	03.
	Monatsmittel in m³/s(MQ),l/s.km²(Mq) bzw.Monatssummen in mm (h_A)											
MQ	6.88	6.08	10.8	16.2	14.2	6.68	6.46	5.04	27.6	6.49	11.1	6.81
Mq	27.4	24.2	43.0	64.3	56.4	26.6	25.7	20.1	110	25.8	44.3	27.1
h_A	73	58	115	167	151	69	69	54	285	69	115	70

Reihe: 2002-2006 **Mittlere Monatsmittel in m³/s (MQ),l/s.km²(Mq) bzw. -summen in mm (h_A)**

MQ	3.31	3.95	7.83	14.1	17.4	10.3	7.40	10.8	6.20	6.09	5.49	3.45
Mq	13.2	15.7	31.1	56.2	69.3	41.2	29.4	42.9	24.7	24.2	21.8	13.7
h_A	35	38	83	146	185	107	79	115	64	65	57	36

Reihe: 1961-2007 **Mittlere Monatsmittel mit Extremwerten in m³/s**

NQ	0.57	0.23	0.42	2.90	4.93	1.37	1.10	1.24	1.12	1.11	0.82	0.71
NQ_T	1.46	1.44	1.50	3.33	5.21	2.43	1.93	1.92	2.10	2.02	1.90	1.55
MNQ_T	2.92	3.06	3.93	7.94	11.7	8.45	6.05	5.20	4.42	3.96	3.78	3.13
NMQ	1.83	1.64	3.10	6.00	10.7	6.68	3.76	3.33	3.80	2.68	2.40	1.97
MQ	4.24	4.30	7.70	14.8	20.5	13.8	10.9	9.48	7.97	6.36	5.64	5.12
HMQ	9.56	9.10	17.4	29.1	32.3	29.8	27.4	26.7	27.6	18.0	15.5	13.0
MHQ	9.22	8.09	20.2	28.7	36.8	32.8	33.2	30.3	19.5	16.8	12.5	12.4
HQ	48.3	18.1	62.7	58.7	59.0	74.7	115	116	98.6	68.1	84.0	55.6

Jahreswerte in m³/s (Q),l/s.km²(Mq), mm (h_A)

	Berichtsjahr			Reihe: 2002 - 2006			Reihe: 1961 - 2007		
NQ	0.57	08.01.		0.23	07.02.2005		0.23	07.02.2005	
NQ_T	1.46	04.01.					1.44	19.02.1970	
$MJNQ_T$							2.16		
NJMQ							5.59		2003
MQ,Mq,h_A	10.3	41.1	1297	8.11	32.3	1017	9.26	36.8	1162
HJMQ							12.3		1989
MJHQ							55.0		
HQ	98.6	07.09.		116	12.08.2002		116	12.08.2002	

NNQ seit 1961: 0.23 07.02.2005 **HHQ seit** 1961: 116 12.08.2002

Berichtsjahr(J)	Überschreitungsdauer der Abflüsse in Tagen		Reihe(R): 2002-2006								
m³/s	Tage(J)	Tage(R)	m³/s	Tage(J)	Tage(R)	m³/s	Tage(J)	Tage(R)	m³/s	Tage(J)	Tage(R)
10000			500			20.0	27	25.2	1.00		
8000			350			16.0	47	45.8	0.80		
6000			250			12.0	91	73.0	0.60		
4000			180			9.00	169	109.6	0.40		
3000			140			7.00	210	148.0	0.30		
2000			100			5.00	272	200.6	0.20		
1600			80.0			3.50	334	262.6	0.10		
1200			60.0	4	0.4	2.50	355	322.2	0.06		
900			40.0	8	1.6	1.80	360	359.2	0.03		
700			30.0	10	4.6	1.40	365	365.2	0.00		

durch Kraftwerksbetrieb beeinflusst
Im Jän,Feb,Mrz,Apr,Mai,Jun,Jul,Aug,Okt,Nov,Dez n.erg.W.erm.

Abflüsse

Nr. 371 Gußwerk Salza

Mst.Nr. 210864 Art: Schreibpegel Einzugsgebiet: 280.0 km²

Monat	I	II	III	IV	V	VI	VII	VIII	IX	X	XI	XII
Tag	Tägliche Abflüsse 2007 in m³/s											
1.	3.38	4.77	13.2	10.9	4.28	4.52	3.20	2.63	2.72	6.65	11.3	9.16
2.	3.35	4.69	11.7	11.3	4.18	4.99	3.20	2.67	2.87	6.22	9.87	9.84
3.	3.22	5.05	10.4	10.3	4.12	4.37	3.31	3.04	2.62	5.90	9.27	12.7
4.	3.18	4.81	12.3	9.18	4.09	4.44	3.41	2.99	3.08	5.79	9.69	12.9
5.	3.65	4.34	10.2	7.86	4.17	4.41	3.75	2.65	8.79	5.66	9.97	10.9
6.	4.03	4.50	10.6	7.42	4.33	4.17	4.32	2.48	78.8	5.88	8.42	10.6
7.	4.59	4.36	11.3	7.61	4.23	4.06	4.06	2.56	102	5.29	8.39	11.8
8.	4.84	4.38	12.8	7.43	4.51	3.91	3.53	2.65	55.0	5.54	17.1	16.2
9.	4.23	4.55	12.8	7.09	13.3	3.82	3.69	2.78	40.6	5.33	16.7	14.6
10.	5.44	4.61	10.7	6.93	20.3	4.04	5.48	3.01	25.6	5.33	13.1	13.9
11.	5.20	4.54	9.36	7.08	9.02	3.91	4.42	3.21	36.1	5.12	13.4	12.4
12.	7.34	4.53	8.77	7.06	7.07	4.16	4.04	4.08	49.4	5.12	17.5	11.4
13.	6.23	6.03	8.40	7.33	5.95	4.77	3.39	3.17	26.7	4.92	13.2	10.0
14.	5.37	7.17	8.00	7.29	5.66	4.12	2.97	2.68	18.9	4.86	11.1	9.54
15.	5.10	6.11	7.86	6.97	6.14	3.97	2.85	2.57	15.4	5.05	10.0	9.10
16.	4.49	6.09	7.42	6.46	6.12	3.96	2.73	2.71	13.1	5.26	8.64	8.39
17.	4.37	5.34	7.17	6.17	5.39	4.45	2.69	3.13	12.3	5.18	8.22	8.20
18.	4.13	5.09	7.15	6.04	6.00	3.99	2.64	3.15	11.9	4.41	7.76	7.75
19.	24.2	4.96	8.12	5.78	5.36	3.87	2.61	2.81	11.9	4.76	8.06	7.62
20.	38.2	4.69	7.14	5.41	5.22	3.76	2.52	3.85	10.5	4.87	8.39	7.05
21.	14.7	4.68	7.13	5.27	4.72	3.88	2.41	4.13	9.43	4.88	7.87	7.21
22.	9.86	4.89	6.16	5.05	4.61	3.84	2.43	3.13	8.47	4.88	9.14	7.14
23.	8.20	4.87	6.26	4.96	4.42	4.08	2.38	2.67	8.11	4.81	15.6	6.98
24.	7.39	5.00	6.03	4.99	4.36	3.60	2.52	2.49	7.56	4.98	21.6	6.94
25.	6.65	5.50	5.96	4.89	4.25	3.40	2.54	2.84	7.46	5.51	17.9	6.79
26.	5.77	6.32	7.01	4.71	4.78	3.45	2.41	2.38	7.80	9.24	16.2	6.53
27.	5.47	6.65	7.63	4.62	4.39	3.46	2.48	2.32	7.92	16.5	13.7	6.50
28.	5.32	9.25	7.96	4.51	4.20	3.38	2.58	2.35	8.43	33.2	11.6	6.24
29.	5.14		8.34	4.45	5.36	3.33	2.62	2.35	7.53	22.0	10.6	6.28
30.	4.66		8.83	4.38	4.80	3.26	2.86	3.66	7.04	16.7	9.40	6.26
31.	4.43		10.0		4.60		2.80	3.22		13.7		6.49
	Extremwerte in m³/s											
am	19.	10.	25.	26.	02.	22.	23.	23.	03.	18.	21.	20.
NQ	2.85	3.80	5.14	3.82	3.75	1.97	2.06	1.90	2.38	3.03	6.61	5.61
HQ	74.5	16.1	15.8	12.4	31.5	5.76	6.07	6.09	161	37.9	24.4	17.9
am	19.	28.	01.	01.	10.	22.	10.	20.	07.	28.	24.	08.
	Monatsmittel in m³/s(MQ),l/s.km²(Mq) bzw.Monatssummen in mm (h_A)											
MQ	7.16	5.28	8.93	6.65	5.80	3.98	3.12	2.92	20.3	7.86	11.8	9.27
Mq	25.6	18.8	31.9	23.8	20.7	14.2	11.2	10.4	72.4	28.1	42.1	33.1
h_A	69	46	85	62	56	37	30	28	188	75	109	86

Reihe: 2002-2006 **Mittlere Monatsmittel in m³/s (MQ),l/s.km²(Mq) bzw. -summen in mm (h_A)**

MQ	4.29	5.50	9.87	15.0	9.72	8.67	6.21	7.72	3.77	3.73	5.25	3.72
Mq	15.3	19.6	35.2	53.7	34.7	31.0	22.2	27.6	13.5	13.3	18.7	13.3
h_A	41	47	94	139	93	80	59	74	35	36	49	34

Reihe: 1966-2007 **Mittlere Monatsmittel mit Extremwerten in m³/s**

NQ	0.25	0.15	0.80	1.09	1.63	0.86	0.92	0.79	0.37	0.37	0.26	0.40
NQ_T	0.86	0.61	1.45	1.46	2.05	0.95	1.07	0.82	0.58	0.72	0.49	0.58
MNQ_T	2.94	3.08	3.80	6.92	6.45	4.72	4.21	3.53	3.18	2.90	2.91	2.97
NMQ	1.54	1.91	3.53	4.57	4.16	1.76	1.77	1.31	0.99	1.40	1.10	1.59
MQ	4.87	5.12	8.72	13.4	11.0	7.81	8.04	6.45	5.99	4.81	4.83	5.40
HMQ	13.6	11.8	19.7	27.5	21.9	18.7	23.2	16.6	20.3	18.8	12.5	16.2
MHQ	17.6	13.7	35.8	30.6	26.4	30.1	49.7	30.5	24.6	17.7	16.3	19.8
HQ	74.5	49.2	164	73.7	110	121	284	177	161	198	179	87.0

Jahreswerte in m³/s (Q),l/s.km²(Mq), mm (h_A)

	Berichtsjahr			Reihe: 2002 - 2006			Reihe: 1966 - 2007		
NQ	1.90	23.08.		0.52	24.12.2003		0.15	21.02.1978	
NQ_T	2.32	27.08.					0.49	27.11.1977	
$MJNQ_T$							1.84		
NJMQ							3.70		2003
MQ,Mq,h_A	7.74	27.7	872	6.96	24.8	784	7.21	25.7	812
HJMQ							10.3		1989
MJHQ							94.1		
HQ	161	07.09.		177	08.08.2006		284	08.07.1997	

NNQ seit 1965: 0.15 21.02.1978 **HHQ seit** 1965: 284 08.07.1997

Berichtsjahr(J) Überschreitungsdauer der Abflüsse in Tagen Reihe(R): 2002-2006

m³/s	Tage(J)	Tage(R)	m³/s	Tage(J)	Tage(R)	m³/s	Tage(J)	Tage(R)	m³/s	Tage(J)	Tage(R)
10000			500			20.0	14	18.4	1.00		362.6
8000			350			16.0	23	28.6	0.80		365.2
6000			250			12.0	43	49.8	0.60		
4000			180			9.00	83	73.4	0.40		
3000			140			7.00	137	107.2	0.30		
2000			100	1	0.4	5.00	205	156.6	0.20		
1600			80.0	1	0.8	3.50	301	237.2	0.10		
1200			60.0	2	1.4	2.50	354	311.8	0.06		
900			40.0	5	1.8	1.80	365	346.2	0.03		
700			30.0	8	6.6	1.40		359.8	0.00		

durch Kraftwerksbetrieb beeinflusst
Niederwasser beeinflusst

Nr. 373 Weichselboden Radmerbach (Buchbach)

Mst.Nr. 210880 Art: Schreibpegel Einzugsgebiet: 54.1 km²

Monat	I	II	III	IV	V	VI	VII	VIII	IX	X	XI	XII
Tag	Tägliche Abflüsse 2007 in m³/s											
1.	0.21	0.45	6.42	2.94	0.62	3.46	0.24	0.09	0.50	0.24	1.22	0.50
2.	0.27	0.42	5.53	3.89	0.49	16.9	0.23	0.06	0.76	0.22	0.71	0.97
3.	0.25	0.47	3.58	3.69	0.48	3.80	0.34	0.15	0.40	0.19	0.68	1.20
4.	0.24	0.44	5.21	2.75	0.49	2.26	1.04	0.21	2.93	0.18	3.47	1.01
5.	0.43	0.40	2.47	1.37	0.55	1.77	2.99	0.12	7.69	0.19	1.42	0.69
6.	0.59	0.43	4.23	1.49	0.57	1.10	6.77	0.07	27.8	0.22	0.71	0.95
7.	2.52	0.43	7.06	3.61	0.56	0.78	2.65	0.06	38.6	0.19	0.56	1.59
8.	1.97	0.44	10.3	3.74	0.94	0.62	0.92	0.11	31.7	0.16	4.76	2.96
9.	2.25	0.50	6.38	2.91	26.9	0.52	0.72	0.33	25.3	0.14	2.21	1.73
10.	8.58	0.54	2.77	3.98	22.8	0.64	10.4	1.59	11.0	0.14	1.14	1.07
11.	5.87	0.54	1.64	4.71	5.86	0.95	2.68	1.30	18.4	0.13	1.78	0.86
12.	7.49	0.55	1.50	5.01	4.39	0.73	1.25	3.58	18.1	0.12	2.68	0.72
13.	4.46	1.19	2.78	6.03	1.98	0.57	1.02	1.18	6.70	0.13	1.20	0.58
14.	3.26	1.27	4.04	5.01	1.38	0.47	0.72	0.48	3.06	0.14	0.87	0.49
15.	2.11	1.28	3.89	3.88	1.15	0.43	0.53	0.27	1.70	0.12	0.68	0.44
16.	1.16	1.17	2.99	2.84	1.45	0.43	0.43	0.15	1.03	0.11	0.55	0.39
17.	0.81	0.81	3.00	2.16	1.09	0.70	0.38	0.29	0.78	0.10	0.49	0.35
18.	0.66	0.76	4.27	1.90	2.36	0.47	0.34	0.76	0.74	0.13	0.46	0.32
19.	22.7	0.74	5.90	1.28	1.14	0.36	0.31	0.24	2.50	0.20	0.43	0.29
20.	27.3	0.63	2.08	1.29	0.79	0.32	0.35	0.47	1.03	0.19	0.46	0.28
21.	9.23	0.68	1.19	1.38	0.66	0.33	0.35	0.58	0.60	0.20	0.44	0.28
22.	3.83	0.88	0.89	1.26	0.58	0.39	0.30	0.23	0.46	0.21	0.69	0.29
23.	2.14	0.86	0.75	1.42	0.58	0.40	0.26	0.14	0.37	0.23	1.79	0.28
24.	1.45	0.99	0.69	1.39	0.53	0.33	0.33	0.10	0.32	0.25	4.27	0.26
25.	0.99	0.98	0.72	1.22	0.45	0.28	0.46	0.08	0.30	0.37	2.54	0.24
26.	0.75	1.33	1.03	1.08	0.46	0.36	0.27	0.07	0.37	1.02	1.56	0.22
27.	0.63	1.27	1.25	1.12	0.56	0.44	0.20	0.06	0.45	4.52	0.96	0.20
28.	0.60	4.69	1.32	0.96	0.41	0.45	0.20	0.06	0.57	15.8	0.70	0.19
29.	0.58		1.43	0.89	0.88	0.34	0.30	0.06	0.42	4.63	0.59	0.18
30.	0.52		1.68	0.77	2.34	0.27	1.00	2.91	0.29	2.64	0.54	0.18
31.	0.47		2.32		1.55		0.32	1.58		2.19		0.17
	Extremwerte in m³/s											
am	01.	05.	25.	30.	28.	30.	31.	07.	30.	18.	19.	31.
NQ	0.20	0.38	0.61	0.66	0.39	0.26	0.12	0.05	0.27	0.10	0.42	0.17
HQ	51.7	11.3	15.9	10.1	38.0	36.9	21.7	8.09	55.1	32.8	7.34	3.66
am	19.	28.	08.	13.	10.	02.	10.	30.	07.	28.	08.	08.
	Monatsmittel in m³/s(MQ),l/s.km²(Mq) bzw.Monatssummen in mm (h_A)											
MQ	3.68	0.90	3.20	2.53	2.74	1.36	1.24	0.56	6.83	1.14	1.35	0.64
Mq	68.1	16.6	59.2	46.8	50.7	25.2	22.8	10.3	126	21.0	25.0	11.9
h_A	182	40	159	121	136	65	61	28	327	56	65	31

Reihe: 2002-2006 **Mittlere Monatsmittel in m³/s (MQ),l/s.km²(Mq) bzw. -summen in mm (h_A)**

MQ	0.89	1.08	3.08	4.88	3.77	2.23	1.37	3.08	1.31	1.30	2.21	0.75
Mq	16.4	19.9	56.9	90.1	69.6	41.3	25.2	56.9	24.3	24.1	40.9	13.9
h_A	44	48	152	234	187	107	68	152	63	64	106	36

Reihe: 1971-2007 **Mittlere Monatsmittel mit Extremwerten in m³/s**

NQ	.017	0.07	.014	0.13	0.12	.028	0.09	.009	.028	.010	.008	.012
NQ_T	.033	0.08	.014	0.15	0.13	.033	0.11	.042	0.05	.022	.026	0.12
MNQ_T	0.32	0.36	0.51	1.09	1.30	0.60	0.45	0.35	0.33	0.30	0.37	0.38
NMQ	0.11	0.09	0.64	1.14	0.88	0.47	0.35	0.22	0.39	0.20	0.14	0.19
MQ	0.98	0.88	2.43	4.08	3.89	2.10	2.08	1.61	1.68	1.14	1.29	1.18
HMQ	4.40	2.35	6.04	8.54	7.56	5.36	11.4	5.88	6.83	4.77	5.45	4.97
MHQ	9.16	5.48	19.9	17.2	18.9	21.9	27.8	23.6	17.7	14.6	11.0	11.4
HQ	64.3	61.3	107	40.5	45.3	60.6	98.1	107	65.7	94.7	83.2	65.8

Jahreswerte in m³/s (Q),l/s.km²(Mq), mm (h_A)

	Berichtsjahr			Reihe: 2002 - 2006			Reihe: 1971 - 2007		
NQ	0.05	07.08.		0.08	26.08.2003		.008	01.11.1977	
NQ_T	0.06	27.08.					.014	02.03.1991	
$MJNQ_T$							0.17		
NJMQ							1.03		2003
MQ,Mq,h_A	2.18	40.4	1273	2.19	40.6	1279	1.95	36.0	1136
HJMQ							3.09		1997
MJHQ							52.8		
HQ	55.1	07.09.		107	13.08.2002		107	13.08.2002	

NNQ seit 1971: .008 01.11.1977 **HHQ seit** 1971: 107 13.08.2002

Berichtsjahr(J) Überschreitungsdauer der Abflüsse in Tagen Reihe(R): 2002-2006

m³/s	Tage(J)	Tage(R)	m³/s	Tage(J)	Tage(R)	m³/s	Tage(J)	Tage(R)	m³/s	Tage(J)	Tage(R)
10000			500			20.0	8	3.2	1.00	151	148.4
8000			350			16.0	11	4.8	0.80	170	167.4
6000			250			12.0	12	9.0	0.60	205	194.2
4000			180			9.00	16	18.0	0.40	269	236.2
3000			140			7.00	20	28.4	0.30	295	278.4
2000			100			5.00	32	42.0	0.20	330	321.6
1600			80.0			3.50	54	63.6	0.10	356	363.2
1200			60.0		0.2	2.50	77	84.2	0.06	365	365.2
900			40.0		0.8	1.80	92	104.2	0.03		
700			30.0	2	1.6	1.40	111	122.0	0.00		

Niederwasser beeinflusst

Abflüsse

Nr. 374 Wildalpen
Salza

Mst.Nr. 210898 Art: Schreibpegel Einzugsgebiet: 592.3 km²

Monat	I	II	III	IV	V	VI	VII	VIII	IX	X	XI	XII
Tag	Tägliche Abflüsse 2007 in m³/s											
1.	7.31	12.4	29.6	20.1	16.5	18.9	10.1	9.60	14.0	18.8	24.7	18.8
2.	7.59	11.9	26.4	21.7	14.9	40.2	9.91	8.95	14.0	20.0	21.5	20.5
3.	7.36	12.3	22.1	21.4	14.7	27.1	10.2	9.49	12.6	19.1	19.9	23.3
4.	7.08	12.2	26.3	20.3	15.5	22.2	11.5	9.97	18.5	17.5	26.3	24.4
5.	8.16	11.2	21.7	17.1	17.2	22.1	17.6	9.34	27.0	15.4	25.6	21.6
6.	9.42	11.1	21.9	16.3	17.8	18.8	23.9	8.64	150	15.8	24.2	20.9
7.	11.3	11.2	25.9	18.8	17.3	17.2	20.9	8.79	207	14.5	23.0	24.0
8.	13.0	11.0	30.0	20.5	17.9	16.0	15.5	9.38	171	13.8	35.2	29.8
9.	11.0	11.3	31.0	19.5	51.8	15.0	13.6	10.4	140	13.2	33.0	28.5
10.	18.6	11.5	23.4	20.5	72.0	16.1	31.5	14.3	99.9	12.8	27.2	26.4
11.	18.0	11.4	19.0	21.8	43.1	18.7	25.5	12.6	102	12.3	25.8	24.3
12.	20.5	11.1	17.1	23.7	37.2	16.9	19.8	21.2	134	12.0	36.6	23.3
13.	19.3	12.6	18.3	26.8	31.5	17.3	17.2	17.4	84.2	11.9	28.2	21.2
14.	16.3	14.7	20.4	28.8	27.3	15.5	14.7	13.5	65.1	11.3	24.0	19.5
15.	14.7	14.6	20.0	27.8	26.3	15.1	13.3	13.6	54.7	11.1	21.9	18.3
16.	12.3	15.9	19.2	25.5	26.1	15.0	12.4	11.7	46.3	11.3	19.9	17.1
17.	11.4	13.6	18.4	23.7	21.7	16.7	11.6	12.9	39.3	10.5	18.5	16.1
18.	10.4	13.0	18.4	22.7	23.3	14.7	11.0	16.7	35.9	10.5	17.9	15.2
19.	38.8	12.4	21.6	20.6	20.5	13.2	10.6	12.8	37.8	11.1	16.7	14.5
20.	102	11.6	20.6	19.2	19.4	12.5	10.2	12.3	32.0	11.3	16.9	14.0
21.	48.7	11.4	18.8	19.5	19.7	13.0	9.63	16.1	27.9	11.2	16.2	13.5
22.	33.7	12.0	15.8	19.7	19.5	14.6	9.32	12.8	25.3	11.2	17.8	13.5
23.	26.8	11.7	13.4	19.7	20.1	14.2	9.07	11.2	23.4	11.2	24.2	13.2
24.	22.6	12.1	13.2	22.6	20.6	12.7	8.95	10.2	21.9	11.5	38.1	12.8
25.	19.7	12.4	12.8	22.1	19.1	11.8	9.44	9.63	21.0	11.8	32.9	12.4
26.	17.2	13.8	14.9	21.0	17.9	12.7	8.60	9.22	21.0	17.5	29.7	11.8
27.	15.6	15.3	16.8	19.3	19.0	13.0	8.40	8.90	22.4	31.0	25.8	11.4
28.	15.1	18.0	17.1	19.0	16.9	12.8	8.47	8.65	26.6	66.9	22.6	10.9
29.	14.0		17.2	18.6	19.7	11.6	8.83	8.75	24.1	45.3	20.9	10.9
30.	13.5		18.0	18.2	21.3	10.7	11.8	17.4	20.3	34.2	19.6	10.6
31.	12.2		18.9		19.0		11.7	20.0		28.7		11.1
	Extremwerte in m³/s											
am	04.	15.	25.	06.	03.	30.	28.	07.	03.	20.	19.	30.
NQ	6.95	10.6	12.2	15.9	14.2	10.0	8.10	8.06	12.0	8.33	11.8	10.3
HQ	135	32.1	36.1	30.9	92.4	53.5	34.6	24.0	265	82.1	47.1	32.1
am	20.	28.	09.	13.	10.	02.	10.	31.	07.	28.	12.	08.
	Monatsmittel in m³/s(MQ),l/s.km²(Mq) bzw.Monatssummen in mm (h_A)											
MQ	19.5	12.6	20.3	21.2	24.0	16.6	13.4	12.1	57.3	17.9	24.5	17.9
Mq	32.9	21.3	34.2	35.8	40.6	27.9	22.6	20.5	96.7	30.2	41.3	30.2
h_A	88	52	92	93	109	72	61	55	251	81	107	78

Reihe: 2002-2006	Mittlere Monatsmittel in m³/s (MQ),l/s.km²(Mq) bzw. -summen in mm (h_A)											
MQ	10.8	12.7	24.2	39.4	36.5	30.3	21.7	27.3	15.9	15.5	17.4	10.3
Mq	18.2	21.5	40.9	66.5	61.6	51.2	36.6	46.1	26.9	26.2	29.3	17.5
h_A	49	52	110	172	165	133	98	123	70	70	76	45
Reihe: 1951-2007	Mittlere Monatsmittel mit Extremwerten in m³/s											
NQ	2.66	4.20	4.02	6.72	10.7	7.87	4.94	4.64	4.02	2.90	3.00	3.60
NQ_T	3.74	4.80	5.10	9.83	11.6	8.20	5.86	4.77	4.46	3.00	3.12	4.01
MNQ_T	7.03	7.23	8.74	16.9	23.2	18.8	14.3	11.7	9.59	8.56	8.52	7.64
NMQ	4.93	5.30	9.18	13.5	20.3	13.2	7.88	6.65	5.78	4.74	5.17	4.54
MQ	10.5	11.0	18.8	32.6	37.6	29.7	26.4	20.9	17.2	14.2	13.4	12.7
HMQ	28.5	22.0	39.9	62.5	74.6	61.5	62.1	57.2	57.3	46.8	31.5	38.3
MHQ	30.1	27.2	62.7	71.3	73.5	78.9	93.6	73.2	51.3	44.7	38.0	42.8
HQ	135	169	226	170	175	188	330	313	265	261	258	290

Jahreswerte in m³/s (Q),l/s.km²(Mq), mm (h_A)	Berichtsjahr			Reihe: 2002 - 2006			Reihe: 1951 - 2007		
NQ	6.95	04.01.		2.66	24.01.2006		2.66	24.01.2006	
NQ_T	7.08	04.01.					3.00	20.10.1951	
$MJNQ_T$							5.75		
NJMQ							12.4		2003
MQ,Mq,h_A	21.4	36.2	1140	22.0	37.1	1169	20.5	34.5	1089
HJMQ							28.9		1970
MJHQ							156		
HQ	265	07.09.		313	08.08.2006		330	21.07.1959	
NNQ seit 1951:	2.66	24.01.2006		**HHQ seit** 1951:	330	21.07.1959			

Berichtsjahr(J) Überschreitungsdauer der Abflüsse in Tagen Reihe(R): 2002-2006											
m³/s	Tage(J)	Tage(R)	m³/s	Tage(J)	Tage(R)	m³/s	Tage(J)	Tage(R)	m³/s	Tage(J)	Tage(R)
10000			500			20.0	128	143.4	1.00		
8000			350			16.0	208	181.4	0.80		
6000			250			12.0	285	225.6	0.60		
4000			180	1	0.8	9.00	349	273.0	0.40		
3000			140	4	1.2	7.00	365	321.2	0.30		
2000			100	7	1.8	5.00		360.2	0.20		
1600			80.0	9	4.0	3.50		365.2	0.10		
1200			60.0	12	16.4	2.50			0.06		
900			40.0	19	48.4	1.80			0.03		
700			30.0	37	83.0	1.40			0.00		

durch Kraftwerksbetrieb beeinflusst
Niederwasser beeinflusst
Im Sep nach ergänzten Wasserständen ermittelt

Nr. 375 Platzl
Laussabach

Mst.Nr. 206763 Art: Schreibpegel Einzugsgebiet: 93.5 km²

Monat	I	II	III	IV	V	VI	VII	VIII	IX	X	XI	XII
Tag	Tägliche Abflüsse 2007 in m³/s											
1.	1.81	2.16	4.76	3.25	1.68	7.09	1.45	1.44	2.20	2.42	4.20	4.17
2.	1.91	2.06	4.79	3.09	1.64	4.43	1.63	1.45	2.04	2.35	3.80	5.09
3.	1.89	2.38	3.72	2.96	1.63	2.65	1.94	1.90	1.89	2.33	3.64	5.78
4.	1.88	2.22	4.39	2.71	1.67	2.34	2.58	1.70	3.05	2.29	4.34	5.59
5.	2.68	2.09	3.39	2.36	1.68	2.28	3.17	1.51	9.30	2.42	4.05	4.85
6.	2.73	2.16	3.35	2.26	2.39	2.11	4.29	1.42	44.5	2.40	3.74	4.92
7.	3.55	2.14	3.45	2.28	1.80	1.94	3.19	1.36	40.9	2.25	4.38	5.66
8.	3.03	2.10	4.17	2.30	2.12	1.82	2.46	1.40	32.2	2.16	10.5	7.86
9.	2.70	2.43	5.03	2.21	25.6	1.74	3.45	1.44	19.2	2.10	6.16	5.59
10.	3.38	2.28	3.51	2.21	13.4	1.81	7.82	1.88	11.7	2.06	4.90	4.42
11.	2.95	2.13	3.07	2.20	5.20	1.72	4.07	1.98	14.2	2.00	7.76	4.07
12.	3.60	2.27	2.87	2.25	3.84	3.23	3.20	3.89	15.3	1.96	8.49	4.28
13.	3.04	3.53	2.86	2.54	3.23	2.12	2.81	2.53	7.71	2.02	5.29	3.89
14.	2.65	3.31	2.76	2.72	2.93	2.00	2.46	2.07	5.86	1.93	4.62	3.57
15.	2.37	3.25	2.62	2.49	2.98	1.85	2.24	2.01	5.04	1.89	4.24	3.35
16.	2.19	3.03	2.52	2.32	2.97	1.71	2.10	1.76	4.36	1.84	3.98	3.17
17.	2.05	2.54	2.42	2.22	2.69	1.71	2.00	3.13	4.20	1.81	3.82	3.00
18.	1.97	2.38	2.37	2.18	3.54	1.61	1.88	3.44	4.42	1.85	3.73	2.86
19.	12.9	2.27	2.89	2.04	2.67	1.55	1.80	2.32	4.58	2.23	3.68	2.75
20.	14.1	2.08	2.60	1.95	2.42	1.51	1.73	2.34	3.93	2.32	3.73	2.67
21.	5.60	2.10	2.41	1.90	2.32	1.88	1.66	2.20	3.59	2.47	3.76	2.67
22.	3.79	2.13	2.28	1.87	2.25	1.82	1.63	1.91	3.39	2.40	4.43	2.64
23.	3.22	2.12	2.24	1.84	2.35	1.74	1.58	1.76	3.22	2.43	7.95	2.60
24.	2.92	2.11	2.31	1.92	2.22	1.57	1.68	1.65	3.08	2.60	8.79	2.50
25.	2.53	2.31	2.50	1.92	2.11	1.58	1.63	1.59	3.08	2.82	6.40	2.43
26.	2.32	2.48	3.20	1.85	2.02	2.02	1.51	1.54	2.98	4.13	6.15	2.34
27.	2.21	2.92	3.45	1.87	1.95	1.80	1.46	1.51	2.83	5.42	4.97	2.27
28.	2.14	4.98	3.36	1.83	1.89	1.70	1.51	1.47	2.72	9.76	4.48	2.21
29.	2.27		3.23	1.78	1.96	1.56	1.52	1.59	2.60	5.64	4.23	2.18
30.	2.31		3.22	1.76	1.81	1.51	1.83	3.51	2.50	4.78	4.09	2.15
31.	2.18		3.36		1.76		1.55	2.92		4.71		2.12
	Extremwerte in m³/s											
am	01.	21.	24.	30.	02.	06.	29.	07.	03.	12.	15.	30.
NQ	1.61	1.91	1.77	1.64	1.44	1.17	1.26	1.11	1.82	1.54	2.71	2.01
HQ	29.3	8.66	6.13	4.00	34.9	30.1	14.5	7.40	63.7	15.5	19.1	8.95
am	19.	28.	01.	01.	09.	01.	09.	17.	07.	28.	11.	08.
	Monatsmittel in m³/s(MQ),l/s.km²(Mq) bzw.Monatssummen in mm (h_A)											
MQ	3.38	2.50	3.20	2.24	3.50	2.15	2.38	2.02	8.88	2.90	5.14	3.67
Mq	36.2	26.7	34.2	23.9	37.5	23.0	25.5	21.6	95.0	31.0	55.0	39.2
h_A	97	65	92	62	100	59	68	58	246	83	143	102

Reihe: 2002-2006	Mittlere Monatsmittel in m³/s (MQ),l/s.km²(Mq) bzw. -summen in mm (h_A)											
MQ	2.21	2.57	5.01	6.40	4.30	3.71	2.90	4.01	2.54	2.11	2.41	1.72
Mq	23.6	27.5	53.6	68.5	46.0	39.7	31.0	42.9	27.1	22.5	25.8	18.4
h_A	63	66	143	177	123	103	83	115	70	60	67	48
Reihe: 1986-2007	Mittlere Monatsmittel mit Extremwerten in m³/s											
NQ	0.63	0.69	0.42	1.36	1.44	0.68	0.79	0.64	0.74	0.80	0.35	0.54
NQ_T	0.79	0.72	0.96	1.38	1.63	1.32	0.96	0.74	0.80	0.82	0.86	0.71
MNQ_T	1.30	1.43	1.99	3.66	2.80	2.17	1.78	1.50	1.51	1.34	1.46	1.37
NMQ	0.96	0.95	2.40	2.04	2.66	1.84	1.15	1.28	1.42	1.07	0.96	1.06
MQ	2.31	2.59	4.95	6.57	4.89	3.83	3.76	3.23	3.45	2.33	2.70	2.71
HMQ	3.75	6.02	9.25	11.8	7.73	7.23	10.7	9.95	8.88	6.99	6.73	7.02
MHQ	11.4	10.3	24.1	17.7	17.0	21.0	24.8	26.5	21.4	12.3	13.1	15.4
HQ	33.2	34.6	55.0	34.9	34.9	65.9	92.1	123	67.9	95.0	70.6	76.7

Jahreswerte in m³/s (Q),l/s.km²(Mq), mm (h_A)	Berichtsjahr			Reihe: 2002 - 2006			Reihe: 1986 - 2007		
NQ	1.11	07.08.		0.35	10.11.2005		0.35	10.11.2005	
NQ_T	1.36	07.08.					0.71	14.12.1986	
$MJNQ_T$							0.92		
NJMQ							1.97		2003
MQ,Mq,h_A	3.49	37.4	1178	3.32	35.5	1119	3.61	38.6	1218
HJMQ							4.67		1997
MJHQ							53.3		
HQ	63.7	07.09.		123	12.08.2002		123	12.08.2002	
NNQ seit 1986:	0.32	11.01.1990		**HHQ seit** 1986:	123	12.08.2002			

Berichtsjahr(J) Überschreitungsdauer der Abflüsse in Tagen Reihe(R): 2002-2006											
m³/s	Tage(J)	Tage(R)	m³/s	Tage(J)	Tage(R)	m³/s	Tage(J)	Tage(R)	m³/s	Tage(J)	Tage(R)
10000			500			20.0	4	2.8	1.00	365	343.2
8000			350			16.0	5	5.0	0.80		364.2
6000			250			12.0	10	10.8	0.60		365.2
4000			180			9.00	14	18.6	0.40		
3000			140			7.00	22	30.0	0.30		
2000			100			5.00	38	55.0	0.20		
1600			80.0			3.50	94	99.6	0.10		
1200			60.0		0.2	2.50	174	161.2	0.06		
900			40.0	2	0.6	1.80	315	238.6	0.03		
700			30.0	3	1.0	1.40	364	284.6	0.00		

ausgewertet nach Erhebungen der EKW u. d. HD Oberösterreich

Abflüsse

Nr. 376 Weyer Markt
Gaflenzbach

Mst.Nr. 205732 Art: Schreibpegel Einzugsgebiet: 87.3 km²

Monat	I	II	III	IV	V	VI	VII	VIII	IX	X	XI	XII
Tag	Tägliche Abflüsse 2007 in m³/s											
1.	0.99	1.97	3.77	2.46	0.95	1.15	0.81	0.67	0.65	1.22	1.66	2.62
2.	1.10	1.86	3.37	2.24	0.94	1.21	0.83	0.85	0.63	1.19	1.52	3.86
3.	1.14	2.12	3.37	2.12	0.93	1.05	0.87	0.97	0.63	1.16	1.42	4.07
4.	1.18	1.97	4.03	2.00	0.93	0.98	0.98	0.79	1.23	1.15	1.90	3.67
5.	1.76	1.87	2.90	1.86	0.93	0.97	0.97	0.72	2.13	1.24	1.72	3.42
6.	1.85	2.16	2.49	1.78	0.96	0.93	0.92	0.69	27.2	1.17	1.79	3.49
7.	2.08	2.14	2.30	1.70	0.93	0.90	0.88	0.66	34.2	1.10	2.44	3.86
8.	1.75	1.99	3.06	1.64	1.14	0.87	0.83	0.67	11.8	1.07	3.20	4.21
9.	1.68	2.49	3.92	1.59	11.2	0.85	0.95	0.66	7.74	1.04	2.58	3.45
10.	1.87	2.19	2.86	1.54	7.35	0.84	2.15	0.68	4.97	1.02	2.58	2.89
11.	1.59	1.97	2.57	1.50	2.52	0.83	1.31	0.71	9.93	1.00	6.98	2.67
12.	2.25	2.06	2.35	1.46	1.83	0.91	1.06	0.86	10.2	0.98	7.23	4.31
13.	1.87	2.34	2.19	1.42	1.57	0.84	0.96	0.73	5.09	1.10	3.68	3.76
14.	1.65	2.42	2.05	1.38	1.43	0.83	0.89	0.69	3.70	1.00	2.95	3.04
15.	1.50	2.56	1.95	1.35	1.43	0.80	0.84	0.66	3.04	0.97	2.53	2.69
16.	1.43	2.80	1.87	1.33	1.39	0.79	0.80	0.65	2.63	0.95	2.26	2.46
17.	1.35	2.37	1.81	1.25	1.34	0.79	0.78	0.70	2.44	0.94	2.11	2.28
18.	1.31	2.15	1.75	1.20	1.41	0.78	0.76	0.74	2.30	0.93	2.04	2.15
19.	17.3	1.99	1.84	1.16	1.24	0.76	0.75	0.69	2.12	0.96	1.96	2.03
20.	11.6	1.87	1.88	1.14	1.16	0.76	0.73	0.70	1.95	1.05	1.91	1.93
21.	4.51	1.77	1.84	1.11	1.11	1.26	0.71	0.67	1.83	1.38	1.84	1.87
22.	3.24	1.70	1.81	1.09	1.16	1.05	0.70	0.65	1.72	1.36	1.95	1.80
23.	2.84	1.62	1.87	1.07	1.11	0.94	0.69	0.64	1.64	1.82	4.29	1.73
24.	2.55	1.57	2.33	1.07	1.04	0.84	0.71	0.63	1.58	2.08	3.49	1.68
25.	2.22	1.53	2.81	1.04	1.01	0.84	0.73	0.62	1.53	1.96	2.76	1.62
26.	2.04	1.59	3.52	1.02	1.02	0.94	0.68	0.61	1.48	2.47	3.18	1.58
27.	1.94	1.95	3.62	1.00	0.99	0.86	0.67	0.60	1.43	3.32	2.48	1.51
28.	1.85	5.37	3.36	0.99	0.97	0.84	0.68	0.60	1.38	4.48	2.19	1.47
29.	1.97		3.10	0.98	1.02	0.81	0.69	0.60	1.32	2.63	2.06	1.43
30.	2.09		2.90	0.98	0.99	0.84	0.81	0.71	1.27	2.07	2.07	1.40
31.	1.98		2.76		0.95		0.72	0.67		1.89		1.39
	Extremwerte in m³/s											
am	01.	25.	21.	25.	08.	20.	28.	28.	03.	16.	03.	29.
NQ	0.93	1.51	1.61	0.93	0.91	0.75	0.66	0.60	0.61	0.90	1.38	1.37
HQ	41.3	8.05	5.37	2.67	16.7	3.32	3.56	1.89	68.2	6.37	18.2	5.13
am	19.	28.	08.	01.	09.	21.	10.	02.	07.	28.	11.	12.
	Monatsmittel in m³/s(MQ),l/s.km²(Mq) bzw.Monatssummen in mm (h_A)											
MQ	2.73	2.16	2.65	1.41	1.71	0.90	0.87	0.69	4.99	1.51	2.69	2.59
Mq	31.2	24.7	30.4	16.2	19.6	10.3	9.93	7.94	57.1	17.3	30.8	29.7
h_A	84	60	81	42	52	27	27	21	148	46	80	77

Reihe: 2002-2006	Mittlere Monatsmittel in m³/s (MQ),l/s.km²(Mq) bzw. -summen in mm (h_A)											
MQ	2.04	2.10	3.36	2.42	1.60	2.05	1.55	2.65	1.30	1.38	1.84	1.41
Mq	23.4	24.0	38.5	27.7	18.3	23.5	17.8	30.4	14.8	15.9	21.1	16.1
h_A	63	58	103	72	49	61	48	81	38	42	55	42
Reihe: 1981-2007	**Mittlere Monatsmittel mit Extremwerten in m³/s**											
NQ	0.42	0.64	0.58	0.83	0.52	0.40	0.46	0.28	0.39	0.35	0.39	0.39
NQ_T	0.46	0.66	0.66	0.91	0.62	0.54	0.49	0.39	0.41	0.39	0.40	0.44
MNQ_T	1.06	1.16	1.32	1.54	1.15	1.03	0.94	0.87	0.85	0.80	0.88	0.96
NMQ	0.71	0.89	1.13	1.15	0.85	0.71	0.60	0.60	0.54	0.52	0.60	0.79
MQ	2.03	2.12	2.95	2.39	1.79	1.64	1.68	1.67	1.61	1.26	1.52	1.89
HMQ	4.35	5.42	5.41	4.57	4.11	5.15	5.36	5.23	4.99	3.68	3.97	5.18
MHQ	11.6	9.12	14.1	6.88	7.86	8.72	11.5	14.0	10.1	5.19	6.48	11.0
HQ	41.3	22.4	39.3	19.3	47.7	45.0	38.6	115	68.2	35.2	24.5	48.5

Jahreswerte in m³/s (Q),l/s.km²(Mq), mm (h_A)									
	Berichtsjahr			Reihe: 2002 - 2006			Reihe: 1981 - 2007		
NQ	0.60	28.08.		0.30	06.08.2002		0.28	12.08.1986	
NQ_T	0.60	28.08.					0.39	27.10.1994	
$MJNQ_T$							0.60		
NJMQ							1.21		1986
MQ,Mq,h_A	2.07	23.7	748	1.98	22.6	714	1.88	21.5	678
HJMQ							2.55		2006
MJHQ							32.4		
HQ	68.2	07.09.		115	12.08.2002		115	12.08.2002	
NNQ seit 1978:	0.28	12.08.1986		**HHQ seit** 1978:	115	12.08.2002			

Berichtsjahr(J) Überschreitungsdauer der Abflüsse in Tagen Reihe(R): 2002-2006												
m³/s	Tage(J)	Tage(R)	m³/s	Tage(J)	Tage(R)	m³/s	Tage(J)	Tage(R)	m³/s	Tage(J)	Tage(R)	
10000			500			20.0	2	1.0	1.00	257	268.4	
8000			350			16.0	3	1.8	0.80	315	305.0	
6000			250			12.0	3	4.2	0.60	365	353.4	
4000			180			9.00	8	7.0	0.40		365.2	
3000			140			7.00	11	9.8	0.30			
2000			100			5.00	14	16.8	0.20			
1600			80.0			3.50	32	33.2	0.10			
1200			60.0			2.50	69	61.2	0.06			
900			40.0		0.2	1.80	153	117.6	0.03			
700			30.0	1	0.6	1.40	198	181.0	0.00			

ausgewertet nach Erhebungen der EKW u. d. HD Oberösterreich

Nr. 377 Pechgraben
Pechgraben

Mst.Nr. 206540 Art: Schreibpegel Einzugsgebiet: 24.6 km²

Monat	I	II	III	IV	V	VI	VII	VIII	IX	X	XI	XII
Tag	Tägliche Abflüsse 2007 in m³/s											
1.	0.37	0.42	1.30	0.67	0.16	0.37	0.15	0.10	0.31	0.23	0.57	1.64
2.	0.39	0.40	1.69	0.55	0.16	0.35	0.56	0.24	0.24	0.23	0.49	1.94
3.	0.51	0.65	2.14	0.57	0.15	0.51	0.37	0.31	0.25	0.22	0.45	1.49
4.	0.50	0.44	1.68	0.52	0.16	0.26	0.81	0.18	1.42	0.25	2.01	1.28
5.	0.67	0.41	0.89	0.53	0.18	0.20	0.40	0.12	2.44	0.37	0.98	1.49
6.	1.01	0.93	0.61	0.56	0.20	0.19	0.27	0.11	22.2	0.25	1.25	1.38
7.	1.00	0.81	0.51	0.53	0.18	0.18	0.20	0.11	13.3	0.21	1.71	1.37
8.	0.60	0.61	1.37	0.40	0.55	0.19	0.16	0.12	5.30	0.21	1.58	1.90
9.	0.77	1.18	2.81	0.31	7.13	0.20	0.85	0.14	3.47	0.19	1.19	1.22
10.	0.77	0.64	1.29	0.24	3.10	0.16	1.86	0.16	1.43	0.18	1.45	0.89
11.	0.57	0.48	1.05	0.30	0.94	0.12	0.55	0.55	6.17	0.17	5.58	1.04
12.	1.46	0.73	0.76	0.20	0.61	0.21	0.33	0.65	3.17	0.18	2.99	2.56
13.	0.78	0.90	0.62	0.22	0.51	0.18	0.32	0.25	1.00	0.28	1.34	1.58
14.	0.57	1.04	0.52	0.21	0.50	0.27	0.25	0.17	0.63	0.19	1.04	1.09
15.	0.43	1.25	0.47	0.25	0.49	0.19	0.20	0.14	0.45	0.18	0.89	0.85
16.	0.37	1.03	0.40	0.26	0.31	0.16	0.17	0.14	0.35	0.17	0.78	0.73
17.	0.33	0.69	0.37	0.26	0.58	0.22	0.16	0.29	0.31	0.16	0.70	0.60
18.	0.34	0.54	0.35	0.18	0.85	0.22	0.14	0.21	0.60	0.16	0.68	0.56
19.	11.6	0.45	0.45	0.18	0.41	0.19	0.14	0.31	0.65	0.22	0.64	0.50
20.	3.99	0.39	0.52	0.24	0.32	0.20	0.13	0.41	0.51	0.43	0.62	0.46
21.	1.16	0.34	0.56	0.19	0.26	2.88	0.11	0.22	0.45	1.01	0.58	0.42
22.	0.79	0.31	0.58	0.17	0.27	0.58	0.11	0.16	0.42	0.75	0.61	0.39
23.	0.61	0.28	0.71	0.17	0.27	0.38	0.10	0.14	0.39	1.71	1.73	0.36
24.	0.42	0.26	1.39	0.18	0.27	0.41	0.12	0.12	0.37	1.43	1.35	0.35
25.	0.33	0.25	2.00	0.18	0.26	0.36	0.15	0.12	0.33	1.50	1.49	0.33
26.	0.30	0.31	3.06	0.18	0.33	0.55	0.10	0.11	0.33	1.82	1.65	0.34
27.	0.36	0.78	2.61	0.17	0.21	0.20	0.09	0.11	0.30	1.46	0.97	0.34
28.	0.23	2.33	2.10	0.18	0.17	0.16	0.10	0.11	0.28	1.93	0.78	0.34
29.	0.43		1.47	0.18	0.22	0.14	0.12	0.12	0.25	0.91	0.65	0.30
30.	0.53		1.09	0.18	0.23	0.22	0.33	0.48	0.23	0.64	1.12	0.30
31.	0.38		0.89		0.23		0.12	0.23		0.75		0.26
	Extremwerte in m³/s											
am	28.	25.	18.	23.	06.	10.	23.	02.	01.	18.	03.	30.
NQ	0.21	0.21	0.33	0.13	0.12	0.09	0.08	0.09	0.17	0.14	0.42	0.23
HQ	30.7	3.06	6.48	0.77	11.3	21.5	4.78	3.45	38.7	3.14	14.3	3.06
am	19.	28.	09.	01.	09.	21.	10.	11.	07.	28.	11.	12.
	Monatsmittel in m³/s(MQ),l/s.km²(Mq) bzw.Monatssummen in mm (h_A)											
MQ	1.05	0.67	1.17	0.30	0.65	0.35	0.30	0.21	2.25	0.59	1.26	0.91
Mq	42.8	27.4	47.5	12.2	26.5	14.2	12.4	8.73	91.5	24.1	51.3	37.1
h_A	115	66	127	32	71	37	33	23	237	65	133	96

Reihe: 2002-2006	Mittlere Monatsmittel in m³/s (MQ),l/s.km²(Mq) bzw. -summen in mm (h_A)											
MQ	0.97	0.95	1.72	0.93	0.63	0.78	0.79	1.43	0.38	0.43	0.69	0.50
Mq	39.3	38.5	69.9	37.9	25.4	31.8	32.0	58.0	15.3	17.3	27.9	20.5
h_A	105	93	187	98	68	83	86	155	40	46	72	53
Reihe: 1981-2007	**Mittlere Monatsmittel mit Extremwerten in m³/s**											
NQ	.048	0.05	0.10	0.08	.039	.016	.015	.011	.004	.005	.007	.041
NQ_T	0.07	0.07	0.10	0.09	0.06	.038	.043	.021	.013	.007	.011	.044
MNQ_T	0.22	0.25	0.31	0.29	0.20	0.15	0.18	0.13	0.13	0.13	0.19	0.21
NMQ	0.10	0.16	0.31	0.25	0.10	0.09	0.14	0.07	0.11	.041	0.05	0.23
MQ	0.79	0.82	1.25	0.84	0.61	0.53	0.67	0.66	0.59	0.44	0.63	0.82
HMQ	1.87	1.88	2.36	1.90	1.91	1.92	2.49	3.88	2.25	1.68	1.76	1.78
MHQ	8.82	7.54	10.9	6.50	10.6	8.49	15.6	15.7	9.37	5.19	7.17	9.90
HQ	30.7	20.3	38.3	16.3	100	21.5	103	101	38.7	26.0	27.9	54.2

Jahreswerte in m³/s (Q),l/s.km²(Mq), mm (h_A)									
	Berichtsjahr			Reihe: 2002 - 2006			Reihe: 1981 - 2007		
NQ	0.08	23.07.		.011	05.08.2003		.004	28.09.1999	
NQ_T	0.09	27.07.					.007	22.10.1999	
$MJNQ_T$							0.08		
NJMQ							0.45		1986
MQ,Mq,h_A	0.81	32.9	1038	0.85	34.5	1088	0.72	29.3	923
HJMQ							1.14		2002
MJHQ							35.6		
HQ	38.7	07.09.		101	12.08.2002		103	26.07.1989	
NNQ seit 1980:	.004	28.09.1999		**HHQ seit** 1980:	103	26.07.1989			

Berichtsjahr(J) Überschreitungsdauer der Abflüsse in Tagen Reihe(R): 2002-2006												
m³/s	Tage(J)	Tage(R)	m³/s	Tage(J)	Tage(R)	m³/s	Tage(J)	Tage(R)	m³/s	Tage(J)	Tage(R)	
10000			500			20.0	1	0.4	1.00	75	75.6	
8000			350			16.0	1	0.8	0.80	90	90.8	
6000			250			12.0	2	1.0	0.60	126	118.8	
4000			180			9.00	3	3.4	0.40	185	173.8	
3000			140			7.00	4	6.0	0.30	233	215.4	
2000			100			5.00	7	7.8	0.20	290	272.4	
1600			80.0			3.50	8	14.2	0.10	364	329.6	
1200			60.0			2.50	17	24.2	0.06	365	347.6	
900			40.0			1.80	28	37.6	0.03		360.2	
700			30.0		0.2	1.40	48	52.2	0.00		365.2	

Im Dez durch Eis beeinflusst
Im Jän,Mrz,Apr,Mai,Jun,Jul,Aug,Sep,Dez n.erg.Wasserständen erm.

Abflüsse

Nr. 379 Reichraming
Reichramingbach

Mst.Nr. 205740 Art: Schreibpegel Einzugsgebiet: 168.6 km²

Monat	I	II	III	IV	V	VI	VII	VIII	IX	X	XI	XII
Tag	Tägliche Abflüsse 2007 in m³/s											
1.	1.43	3.22	12.9	7.17	1.67	4.72	1.91	1.24	2.28	1.96	6.72	6.87
2.	2.03	3.07	11.3	6.33	1.57	7.88	1.89	1.65	2.20	1.90	4.66	13.4
3.	2.17	4.31	8.45	5.84	1.56	4.77	3.17	2.86	1.84	1.85	4.26	12.0
4.	2.33	3.88	9.95	6.14	1.57	3.82	6.23	1.90	8.24	1.79	8.63	9.41
5.	7.19	3.20	6.07	4.17	1.59	4.18	7.61	1.49	19.3	2.36	6.81	7.68
6.	8.71	3.88	5.75	3.64	2.68	4.42	10.8	1.29	138	2.55	5.29	9.47
7.	12.2	4.08	5.86	3.79	2.07	3.33	6.05	1.26	98.6	1.93	8.09	12.8
8.	7.35	3.83	7.26	3.83	3.65	2.94	4.09	1.28	58.9	1.72	19.4	18.3
9.	6.42	6.72	13.2	3.41	93.5	2.73	4.90	1.45	43.9	1.66	10.3	9.88
10.	9.95	4.93	6.67	3.32	39.2	2.64	15.5	1.81	20.6	1.56	7.28	6.96
11.	6.13	3.95	5.27	3.37	11.1	2.90	5.40	2.23	36.4	1.51	19.7	6.11
12.	8.20	4.69	4.42	3.34	6.98	7.52	3.55	7.40	32.5	1.49	19.5	8.39
13.	6.07	9.61	4.42	3.66	5.13	3.85	3.00	3.50	12.8	1.74	8.23	6.58
14.	4.50	7.20	4.28	3.69	4.29	3.89	2.44	2.19	8.43	1.70	6.12	5.10
15.	3.58	8.18	3.94	3.35	4.29	2.87	2.13	1.70	6.33	1.49	5.06	4.21
16.	2.92	6.98	3.55	3.00	5.22	2.35	1.91	1.46	5.13	1.40	4.30	3.70
17.	2.58	4.72	3.31	2.73	4.00	2.20	1.75	2.31	4.63	1.38	3.92	3.26
18.	2.35	4.04	3.27	2.67	8.63	1.97	1.67	3.45	5.05	1.41	3.77	2.88
19.	54.6	3.66	4.08	2.56	4.65	1.93	1.65	3.13	5.28	2.11	3.61	2.61
20.	45.2	3.20	3.46	2.25	3.73	1.90	1.56	4.79	4.18	2.64	3.99	2.45
21.	12.8	3.09	3.14	2.18	3.36	3.88	1.50	2.86	3.49	3.10	4.36	2.44
22.	7.72	3.21	3.07	2.06	3.12	3.42	1.40	1.99	3.14	3.20	10.6	2.47
23.	5.89	3.21	3.08	1.99	3.37	3.23	1.33	1.61	2.91	3.53	23.5	2.42
24.	4.73	3.21	4.12	2.08	3.09	2.40	1.32	1.44	2.73	4.21	15.2	2.35
25.	3.59	3.62	4.91	2.20	2.77	2.27	1.59	1.35	2.64	5.54	8.97	2.24
26.	2.97	4.22	7.90	2.01	3.72	3.01	1.31	1.26	2.62	11.1	9.65	2.00
27.	2.63	6.30	9.04	2.01	3.35	2.66	1.23	1.25	2.41	15.7	6.13	1.74
28.	2.62	21.2	8.47	1.94	2.78	2.42	1.27	1.20	2.23	21.2	4.95	1.71
29.	3.15		7.29	1.84	3.08	2.08	1.50	1.18	2.15	10.1	4.23	1.71
30.	3.87		7.05	1.80	3.00	2.08	2.26	4.36	1.98	7.79	4.38	1.67
31.	3.38		7.90		2.96		1.55	3.85		10.5		1.81
	Extremwerte in m³/s											
am	01.	05.	20.	23.	23.	19.	20.	29.	03.	18.	19.	28.
NQ	0.78	2.63	1.94	0.40	0.74	1.44	0.36	0.47	1.61	0.64	3.30	1.50
HQ	158	38.7	22.8	9.77	118	16.4	32.4	17.2	218	39.8	56.3	21.9
am	19.	28.	01.	04.	09.	01.	10.	19.	07.	28.	11.	08.
	Monatsmittel in m³/s(MQ),l/s.km²(Mq) bzw.Monatssummen in mm (h_A)											
MQ	8.04	5.19	6.24	3.28	7.79	3.34	3.34	2.28	18.0	4.26	8.39	5.63
Mq	47.7	30.8	37.0	19.4	46.2	19.8	19.8	13.5	107	25.3	49.7	33.4
h_A	128	75	99	50	124	51	53	36	277	68	129	87

Reihe: 2002-2006	Mittlere Monatsmittel in m³/s (MQ),l/s.km²(Mq) bzw. -summen in mm (h_A)											
MQ	6.33	6.44	12.6	11.4	6.78	6.13	4.94	9.59	5.44	4.04	5.19	3.08
Mq	37.5	38.2	74.7	67.9	40.2	36.4	29.3	56.9	32.3	23.9	30.8	18.3
h_A	101	92	200	176	108	94	78	152	84	64	80	47
Reihe: 1981-2007	**Mittlere Monatsmittel mit Extremwerten in m³/s**											
NQ	0.51	0.30	1.33	0.40	0.74	0.30	0.20	0.47	0.73	0.64	0.45	0.61
NQ_T	1.04	1.08	1.43	1.72	1.30	1.23	0.88	0.94	1.01	0.70	0.56	0.77
MNQ_T	2.11	2.38	3.05	4.68	3.05	2.15	1.86	1.76	1.79	1.62	1.93	2.03
NMQ	1.88	1.99	4.81	3.28	2.51	2.19	1.65	1.45	1.77	1.42	0.86	1.57
MQ	5.65	5.76	10.1	9.93	6.92	5.50	5.83	5.58	5.87	3.82	4.90	5.69
HMQ	13.4	12.3	20.3	21.5	13.6	13.4	20.7	18.5	18.0	12.0	13.8	15.1
MHQ	47.3	36.2	63.3	36.1	43.7	47.5	59.1	72.6	54.0	33.3	34.7	47.4
HQ	158	121	165	82.3	118	177	207	375	218	211	153	201

Jahreswerte in m³/s (Q),l/s.km²(Mq), mm (h_A)	Berichtsjahr			Reihe: 2002 - 2006			Reihe: 1981 - 2007		
NQ	0.36	20.07.		0.20	14.07.2006		0.20	14.07.2006	
NQ_T	1.18	29.08.					0.56	15.11.2005	
$MJNQ_T$							1.20		
NJMQ							3.99		1986
MQ,Mq,h_A	6.30	37.4	1179	6.80	40.3	1272	6.30	37.4	1178
HJMQ							8.52		2002
MJHQ							140		
HQ	218	07.09.		375	12.08.2002		375	12.08.2002	
NNQ seit 1966:	0.20	14.07.2006		**HHQ seit** 1966:	375	12.08.2002			

Berichtsjahr(J) Überschreitungsdauer der Abflüsse in Tagen Reihe(R): 2002-2006												
m³/s	Tage(J)	Tage(R)	m³/s	Tage(J)	Tage(R)	m³/s	Tage(J)	Tage(R)	m³/s	Tage(J)	Tage(R)	
10000			500			20.0	14	23.4	1.00	365	354.6	
8000			350			16.0	19	32.4	0.80		361.2	
6000			250			12.0	30	47.0	0.60		365.0	
4000			180		0.2	9.00	46	68.4	0.40		365.2	
3000			140		0.4	7.00	76	91.4	0.30			
2000			100	1	0.8	5.00	113	129.4	0.20			
1600			80.0	3	1.4	3.50	184	181.4	0.10			
1200			60.0	3	2.0	2.50	254	246.4	0.06			
900			40.0	7	6.6	1.80	313	305.8	0.03			
700			30.0	10	9.8	1.40	350	336.6	0.00			

ausgewertet nach Erhebungen der EKW u. d. HD Oberösterreich

Nr. 380 Jägerberg
Enns

Mst.Nr. 205757 Art: Schreibpegel Einzugsgebiet: 4996.1 km²

Monat	I	II	III	IV	V	VI	VII	VIII	IX	X	XI	XII
Tag	Tägliche Abflüsse 2007 in m³/s											
1.	81.3	86.5	188	143	132	125	96.2	90.3	122	128	184	145
2.	69.6	100	173	139	137	176	91.7	78.4	128	134	150	173
3.	79.0	95.6	170	129	125	153	105	99.6	110	122	141	204
4.	61.0	89.8	153	133	127	122	129	111	174	129	174	203
5.	87.3	92.9	149	102	136	130	195	80.2	296	115	206	182
6.	93.1	92.4	139	112	141	115	208	90.0	1086	126	147	162
7.	98.6	93.3	151	100	132	114	189	81.3	1281	114	181	202
8.	105	92.1	181	125	139	97.0	154	70.7	1014	110	261	238
9.	94.8	89.5	215	139	515	88.2	144	88.1	878	103	240	203
10.	132	75.2	153	116	507	82.7	376	96.9	708	98.1	187	177
11.	121	77.0	134	137	289	137	336	78.7	684	86.8	243	163
12.	150	84.7	126	156	224	120	249	157	830	94.6	320	179
13.	127	101	130	186	201	105	220	150	549	88.3	220	186
14.	106	117	126	223	201	98.6	170	110	444	97.3	188	166
15.	103	124	116	216	176	98.6	153	97.0	387	96.4	166	127
16.	96.7	104	101	200	194	97.8	138	91.4	339	64.9	143	115
17.	84.1	92.7	115	191	162	94.8	133	97.4	322	92.8	143	127
18.	80.2	79.9	107	161	172	113	117	146	314	81.3	130	103
19.	377	90.4	140	166	166	87.8	102	125	297	95.9	126	104
20.	634	88.8	149	155	122	90.3	90.9	129	278	107	132	109
21.	327	84.2	127	150	133	112	93.7	127	232	106	125	105
22.	213	81.0	111	133	149	95.6	82.2	106	192	79.9	154	98.7
23.	172	79.1	97.8	147	120	108	105	99.1	169	105	207	85.0
24.	157	75.3	106	152	135	112	91.6	100	170	109	269	95.1
25.	126	68.8	102	180	124	102	104	68.4	167	117	247	87.2
26.	117	90.6	137	173	133	109	82.8	79.2	160	130	236	89.9
27.	104	105	152	172	128	92.0	89.1	93.7	157	213	190	79.7
28.	95.6	154	111	145	129	112	79.7	91.3	170	340	158	101
29.	101		133	146	119	90.4	93.3	66.9	149	304	159	79.3
30.	86.5		130	156	130	87.5	111	147	146	229	166	77.0
31.	101		127		122		111	171		189		80.8
	Extremwerte in m³/s											
am	18.	26.	16.	10.	23.	19.	31.	08.	03.	18.	07.	30.
NQ	19.1	43.6	7.95	55.4	12.5	10.8	16.6	15.8	41.6	11.7	33.6	11.7
HQ	815	226	260	301	744	349	455	301	1497	451	518	318
am	19.	28.	09.	17.	09.	05.	10.	12.	07.	28.	11.	04.
	Monatsmittel in m³/s(MQ),l/s.km²(Mq) bzw.Monatssummen in mm (h_A)											
MQ	141	93.1	137	153	175	109	143	104	398	129	186	137
Mq	28.3	18.6	27.4	30.6	35.0	21.8	28.6	20.8	79.8	25.9	37.3	27.4
h_A	76	45	73	79	94	56	77	56	207	69	97	71

Reihe: 2002-2006	Mittlere Monatsmittel in m³/s (MQ),l/s.km²(Mq) bzw. -summen in mm (h_A)											
MQ	87.9	97.0	178	252	282	223	175	208	133	129	129	83.5
Mq	17.6	19.4	35.7	50.5	56.4	44.6	35.1	41.6	26.6	25.9	25.7	16.7
h_A	47	47	96	131	151	116	94	111	69	69	67	43
Reihe: 1981-2007	**Mittlere Monatsmittel mit Extremwerten in m³/s**											
NQ	8.30	10.2	7.95	16.3	12.5	10.8	9.94	6.65	13.0	7.19	13.2	11.3
NQ_T	34.9	34.9	31.6	66.4	89.0	79.0	50.6	43.6	40.9	28.7	41.4	26.3
MNQ_T	52.5	54.4	70.7	136	182	141	96.3	82.0	78.7	72.7	69.5	57.6
NMQ	48.1	49.7	87.2	93.8	175	109	81.4	79.0	78.7	60.1	61.7	57.8
MQ	94.8	94.5	162	239	293	222	192	165	160	123	116	105
HMQ	198	162	282	372	395	358	415	353	398	311	231	200
MHQ	330	274	520	469	564	571	606	591	473	355	331	366
HQ	815	606	1341	767	951	1390	1511	2523	1497	1463	1399	1153

Jahreswerte in m³/s (Q),l/s.km²(Mq), mm (h_A)	Berichtsjahr			Reihe: 2002 - 2006			Reihe: 1981 - 2007		
NQ	7.95	16.03.		6.65	14.08.2004		6.65	14.08.2004	
NQ_T	61.0	04.01.					26.3	14.12.1986	
$MJNQ_T$							42.7		
NJMQ							111		2003
MQ,Mq,h_A	159	31.8	1002	166	33.2	1047	164	32.8	1035
HJMQ							193		1989
MJHQ							1069		
HQ	1497	07.09.		2523	12.08.2002		2523	12.08.2002	
NNQ seit 1977:	6.65	14.08.2004		**HHQ seit** 1977:	2523	12.08.2002			

Berichtsjahr(J) Überschreitungsdauer der Abflüsse in Tagen Reihe(R): 2002-2006												
m³/s	Tage(J)	Tage(R)	m³/s	Tage(J)	Tage(R)	m³/s	Tage(J)	Tage(R)	m³/s	Tage(J)	Tage(R)	
10000			500	11	5.6	20.0			1.00			
8000			350	15	25.6	16.0			0.80			
6000			250	29	70.0	12.0			0.60			
4000			180	72	117.0	9.00			0.40			
3000			140	142	160.2	7.00			0.30			
2000			100	268	224.8	5.00			0.20			
1600			80.0	344	277.2	3.50			0.10			
1200	1	0.6	60.0	365	335.2	2.50			0.06			
900	3	1.6	40.0		363.6	1.80			0.03			
700	6	2.6	30.0		365.2	1.40			0.00			

siehe Tabelle Überleitungen u. Speicherungen d. Berichtsjahrs
durch Kraftwerksbetrieb beeinflusst
Im Mrz,Apr,Mai,Jun,Jul,Aug,Sep,Okt,Nov,Dez n.erg.Wasserst.erm.

Abflüsse

Nr. 381 Dietlgut
Steyr

Mst.Nr. 205765 Art: Schreibpegel Einzugsgebiet: 25.2 km²

Monat	I	II	III	IV	V	VI	VII	VIII	IX	X	XI	XII
Tag	Tägliche Abflüsse 2007 in m³/s											
1.	0.33	0.73	1.06	0.75	2.08	2.19	0.88	0.83	2.58	1.29	1.09	1.10
2.	0.35	0.70	1.12	0.79	1.96	2.44	1.00	0.90	1.92	1.26	0.99	1.18
3.	0.37	0.67	1.09	0.82	2.08	1.71	1.30	2.26	1.32	1.37	1.13	1.28
4.	0.37	0.65	1.09	0.80	2.53	1.74	3.30	1.34	2.47	1.33	1.71	1.34
5.	0.41	0.62	1.00	0.76	2.86	1.77	4.10	1.02	2.30	2.15	1.41	1.30
6.	0.44	0.61	1.02	0.78	2.72	1.80	7.32	0.89	4.00	1.75	1.18	1.27
7.	0.49	0.60	1.12	0.96	2.32	2.02	3.59	0.82	5.90	1.23	1.12	1.28
8.	0.54	0.58	1.09	1.02	4.83	2.05	2.02	0.76	9.98	1.05	1.45	1.26
9.	0.57	0.57	1.00	0.98	10.4	1.63	2.81	0.81	9.89	0.95	1.48	1.19
10.	1.01	0.56	0.89	1.08	9.52	1.43	3.84	0.88	5.63	0.88	1.38	1.13
11.	0.96	0.55	0.82	1.31	5.13	1.34	2.34	1.16	7.08	0.83	1.58	1.08
12.	1.16	0.56	0.76	1.78	5.65	1.35	3.18	5.63	6.18	0.78	1.68	1.04
13.	1.04	0.66	0.79	2.49	4.52	1.71	2.22	2.02	5.16	0.75	1.44	1.00
14.	0.94	0.73	0.86	2.72	4.51	3.83	1.85	1.55	5.50	0.72	1.29	0.95
15.	0.83	0.72	0.90	2.44	3.94	2.01	1.68	1.20	7.58	0.69	1.15	0.92
16.	0.73	0.71	0.92	2.35	2.77	1.95	1.52	0.99	5.22	0.67	1.04	0.97
17.	0.66	0.67	0.90	2.17	2.27	1.83	1.39	1.90	4.46	0.65	0.96	0.98
18.	0.61	0.65	0.87	1.73	2.33	1.45	1.30	1.63	5.14	0.66	0.91	0.93
19.	4.27	0.61	0.94	1.37	2.01	1.28	1.29	1.11	3.79	0.68	0.88	0.91
20.	4.35	0.59	0.86	1.39	2.56	1.81	1.18	2.13	2.83	0.68	0.85	0.87
21.	2.13	0.57	0.81	1.63	3.64	2.90	1.10	1.59	2.50	0.69	0.88	0.87
22.	1.54	0.57	0.75	1.73	3.53	1.98	1.01	1.11	2.32	0.72	1.16	0.85
23.	1.30	0.56	0.71	1.94	3.07	1.98	0.93	0.95	2.21	0.75	1.69	0.82
24.	1.13	0.56	0.68	2.29	3.31	1.14	0.96	0.85	2.11	0.75	1.66	0.74
25.	0.98	0.57	0.65	2.74	3.67	1.20	1.19	0.77	2.01	0.77	1.50	0.72
26.	0.91	0.57	0.65	2.61	3.36	2.17	0.93	0.72	1.83	1.06	1.37	0.68
27.	0.88	0.60	0.67	2.64	3.09	1.57	0.84	0.68	1.93	1.66	1.22	0.65
28.	0.86	0.86	0.68	2.67	2.48	1.29	0.82	0.65	1.63	2.16	1.11	0.63
29.	0.84		0.67	2.59	2.09	0.95	0.86	1.18	1.45	1.58	1.12	0.61
30.	0.81		0.70	2.35	1.33	0.94	1.71	4.98	1.33	1.33	1.12	0.60
31.	0.77		0.72		1.15		1.04	2.10		1.18		0.59

Extremwerte in m³/s												
am	01.	21.	26.	05.	31.	29.	02.	28.	03.	17.	21.	30.
NQ	0.32	0.54	0.63	0.73	1.04	0.85	0.73	0.64	1.22	0.63	0.81	0.58
HQ	8.85	1.13	1.27	4.01	13.2	8.11	10.4	10.5	12.6	4.52	2.54	1.39
am	19.	28.	07.	13.	09.	14.	06.	12.	08.	05.	11.	03.

Monatsmittel in m³/s(MQ),l/s.km²(Mq) bzw.Monatssummen in mm (h_A)												
MQ	1.05	0.63	0.86	1.72	3.48	1.78	1.92	1.47	3.94	1.06	1.25	0.96
Mq	41.7	24.9	34.3	68.4	138	70.7	76.2	58.1	156	42.2	49.7	38.1
h_A	112	60	92	177	370	183	204	156	405	113	129	99

Reihe: 2002-2006 Mittlere Monatsmittel in m³/s (MQ),l/s.km²(Mq) bzw. -summen in mm (h_A)												
MQ	0.48	0.51	0.90	1.67	3.70	3.49	2.21	1.96	1.30	1.01	0.93	0.45
Mq	19.0	20.1	35.6	66.5	147	139	87.6	77.6	51.4	40.0	37.0	18.0
h_A	51	49	95	172	393	359	235	208	133	107	96	47

Reihe: 1951-2007 Mittlere Monatsmittel mit Extremwerten in m³/s												
NQ	0.08	0.08	0.06	0.17	0.58	0.75	0.22	0.23	0.13	0.11	0.09	0.10
NQ_T	0.08	0.08	0.14	0.32	0.58	0.79	0.59	0.27	0.13	0.14	0.14	0.10
MNQ_T	0.30	0.30	0.37	0.78	1.54	1.85	1.47	0.85	0.67	0.54	0.44	0.34
NMQ	0.15	0.17	0.31	0.67	1.58	1.76	1.06	0.69	0.60	0.34	0.29	0.18
MQ	0.47	0.47	0.79	1.59	3.29	3.47	2.84	1.88	1.44	1.02	0.72	0.59
HMQ	1.28	1.02	1.96	3.73	5.01	5.43	5.26	3.68	3.94	2.56	1.88	1.73
MHQ	1.26	1.01	2.37	3.96	7.68	9.66	9.77	9.12	6.00	4.28	2.30	2.09
HQ	8.85	4.95	10.3	8.11	18.9	22.3	24.0	36.7	21.9	26.8	13.0	15.3

Jahreswerte in m³/s (Q),l/s.km²(Mq), mm (h_A)									
	Berichtsjahr			Reihe: 2002 - 2006			Reihe: 1951 - 2007		
NQ	0.32	01.01.		0.16	15.02.2006		0.06	01.03.1993	
NQ_T	0.33	01.01.					0.08	09.01.1954	
$MJNQ_T$							0.23		
NJMQ							0.91		1969
MQ,Mq,h_A	1.68	66.7	2103	1.56	62.0	1954	1.55	61.6	1943
HJMQ							2.00		1956
MJHQ							14.5		
HQ	13.2	09.05.		36.7	12.08.2002		36.7	12.08.2002	

NNQ seit 1951: 0.06 01.03.1993 **HHQ seit** 1951: 36.7 12.08.2002

Berichtsjahr(J) Überschreitungsdauer der Abflüsse in Tagen Reihe(R): 2002-2006												
m³/s	Tage(J)	Tage(R)	m³/s	Tage(J)	Tage(R)	m³/s	Tage(J)	Tage(R)	m³/s	Tage(J)	Tage(R)	
10000			500			20.0		0.2	1.00	221	180.8	
8000			350			16.0		0.4	0.80	282	208.6	
6000			250			12.0		1.0	0.60	343	243.2	
4000			180			9.00	4	1.8	0.40	361	289.6	
3000			140			7.00	7	4.0	0.30	365	329.0	
2000			100			5.00	17	12.0	0.20		355.8	
1600			80.0			3.50	34	36.8	0.10		365.2	
1200			60.0			2.50	56	72.4	0.06			
900			40.0			1.80	105	112.6	0.03			
700			30.0			1.40	139	143.4	0.00			

Im Dez nach ergänzten Wasserständen ermittelt

Nr. 383 Polsterlucke
Krumme Steyr

Mst.Nr. 205773 Art: Schreibpegel Einzugsgebiet: 15.6 km²

Monat	I	II	III	IV	V	VI	VII	VIII	IX	X	XI	XII
Tag	Tägliche Abflüsse 2007 in m³/s											
1.	0.10	0.37	0.61	0.46	3.52	2.81	1.85	1.35	3.41	1.66	0.94	0.39
2.	0.10	0.32	0.63	0.48	3.32	4.95	1.86	1.08	7.70	1.83	0.90	0.46
3.	0.10	0.29	0.53	0.62	3.38	3.85	3.31	2.94	3.04	2.25	1.57	0.51
4.	0.10	0.24	0.55	0.59	3.78	3.91	5.29	3.40	4.89	2.24	4.03	0.47
5.	0.12	0.22	0.48	0.47	3.89	3.93	8.98	1.70	5.94	3.47	2.27	0.38
6.	0.15	0.22	0.59	0.60	4.36	3.99	14.7	1.38	6.94	4.20	1.41	0.39
7.	0.18	0.23	0.66	0.99	4.28	4.04	11.4	1.23	9.90	2.01	1.12	0.56
8.	0.22	0.23	0.71	1.23	5.25	4.24	5.52	1.07	15.3	1.42	1.11	0.80
9.	0.24	0.23	0.57	1.04	17.6	3.83	4.22	1.02	21.4	1.17	0.99	0.58
10.	0.74	0.23	0.45	1.23	14.2	3.18	8.14	1.77	19.7	0.97	0.89	0.48
11.	0.62	0.22	0.38	1.71	10.2	2.89	5.77	1.52	18.9	0.88	0.83	0.41
12.	0.75	0.25	0.38	2.24	8.68	4.50	5.48	7.41	17.3	0.79	0.81	0.37
13.	0.60	0.41	0.53	3.02	6.69	3.79	5.51	11.3	11.3	0.89	0.69	0.33
14.	0.56	0.35	0.72	3.39	6.02	5.69	3.02	6.95	6.31	0.85	0.63	0.30
15.	0.49	0.37	0.80	3.07	5.98	4.53	2.40	3.09	9.16	0.70	0.56	0.28
16.	0.44	0.32	0.82	3.05	3.47	4.18	2.26	1.83	11.5	0.71	0.49	0.27
17.	0.39	0.27	0.83	2.96	1.91	3.57	1.93	1.51	8.57	0.68	0.45	0.25
18.	0.35	0.26	0.71	2.79	1.82	3.04	1.81	3.99	6.43	0.92	0.43	0.23
19.	4.91	0.28	0.84	2.09	1.56	2.89	1.78	1.78	9.06	0.89	0.41	0.21
20.	8.47	0.25	0.63	2.18	2.29	3.02	1.56	2.86	4.66	0.74	0.40	0.20
21.	3.23	0.26	0.50	2.58	3.47	4.30	1.48	3.74	2.89	0.67	0.44	0.20
22.	1.64	0.32	0.41	2.91	4.48	4.66	1.48	1.89	2.79	0.69	0.67	0.21
23.	1.11	0.32	0.36	3.02	5.33	4.24	1.24	1.46	3.19	0.64	1.02	0.21
24.	0.89	0.35	0.34	3.57	5.47	2.49	1.35	1.30	3.35	0.58	0.97	0.20
25.	0.75	0.41	0.30	4.44	6.15	2.59	3.23	1.09	3.31	0.57	0.80	0.19
26.	0.68	0.40	0.31	4.01	6.64	5.07	1.89	0.92	3.09	0.68	0.68	0.17
27.	0.61	0.36	0.33	3.92	5.37	4.30	1.72	0.83	2.93	1.23	0.55	0.14
28.	0.51	0.58	0.32	3.85	4.99	3.05	1.70	0.82	2.83	1.66	0.47	0.13
29.	0.49		0.33	3.93	4.07	1.90	2.04	0.97	2.15	1.35	0.43	0.13
30.	0.43		0.41	3.80	2.32	1.98	4.01	4.68	1.74	1.21	0.41	0.12
31.	0.37		0.46		2.02		3.26	5.81		1.09		0.11

Extremwerte in m³/s												
am	01.	10.	26.	01.	19.	29.	23.	28.	30.	25.	21.	31.
NQ	0.09	0.19	0.26	0.42	1.22	1.62	1.15	0.75	1.55	0.50	0.37	0.10
HQ	11.9	0.88	0.96	5.02	22.9	6.45	16.9	11.8	23.8	5.76	5.52	0.89
am	20.	28.	19.	25.	09.	14.	06.	13.	09.	06.	04.	08.

Monatsmittel in m³/s(MQ),l/s.km²(Mq) bzw.Monatssummen in mm (h_A)												
MQ	0.98	0.31	0.53	2.34	5.24	3.71	3.88	2.67	7.66	1.28	0.91	0.31
Mq	62.7	19.6	34.1	150	336	238	249	171	491	81.9	58.5	20.0
h_A	168	47	91	389	900	617	666	458	1272	219	152	52

Reihe: 2002-2006 Mittlere Monatsmittel in m³/s (MQ),l/s.km²(Mq) bzw. -summen in mm (h_A)												
MQ	0.14	0.12	0.59	1.58	5.79	6.67	4.41	3.67	2.05	1.17	0.91	0.18
Mq	8.77	7.97	38.1	102	371	427	283	235	131	74.8	58.6	11.7
h_A	23	19	102	263	995	1108	758	631	340	200	152	30

Reihe: 1976-2007 Mittlere Monatsmittel mit Extremwerten in m³/s												
NQ	.000	.000	.000	.040	0.27	0.79	0.47	0.09	0.15	0.06	.000	.000
NQ_T	.000	.000	.000	.047	0.31	0.88	0.51	0.10	0.17	0.07	.000	.000
MNQ_T	.023	.029	0.07	0.35	1.48	2.39	2.23	1.01	0.70	0.40	0.20	0.08
NMQ	.000	.000	0.08	0.53	2.07	3.71	1.55	1.05	0.75	0.56	0.19	.049
MQ	0.17	0.13	0.59	1.44	5.14	6.52	5.27	3.13	2.59	1.34	0.75	0.32
HMQ	0.98	0.43	2.00	2.97	8.11	9.38	10.5	5.94	7.66	3.72	2.36	1.53
MHQ	1.35	0.75	3.72	5.22	12.2	14.2	15.4	14.2	11.0	8.00	4.92	2.48
HQ	11.9	3.86	14.5	10.0	22.9	24.9	36.8	32.6	23.8	25.8	20.7	18.2

Jahreswerte in m³/s (Q),l/s.km²(Mq), mm (h_A)									
	Berichtsjahr			Reihe: 2002 - 2006			Reihe: 1976 - 2007		
NQ	0.09	01.01.		.000	17.01.2002		.000	02.01.1976	
NQ_T	0.10	01.01.					.000	03.02.1976	
$MJNQ_T$							.008		
NJMQ							1.56		2003
MQ,Mq,h_A	2.49	160	5034	2.29	147	4638	2.29	147	4638
HJMQ							3.09		1997
MJHQ							20.8		
HQ	23.8	09.09.		32.6	12.08.2002		36.8	19.07.1997	

NNQ seit 1976: .000 08.01.2006 **HHQ seit** 1976: 36.8 19.07.1997

Berichtsjahr(J) Überschreitungsdauer der Abflüsse in Tagen Reihe(R): 2002-2006												
m³/s	Tage(J)	Tage(R)	m³/s	Tage(J)	Tage(R)	m³/s	Tage(J)	Tage(R)	m³/s	Tage(J)	Tage(R)	
10000			500			20.0	1	0.6	1.00	198	172.8	
8000			350			16.0	5	2.2	0.80	223	190.6	
6000			250			12.0	8	6.6	0.60	252	211.4	
4000			180			9.00	16	20.0	0.40	297	232.6	
3000			140			7.00	23	35.0	0.30	324	248.6	
2000			100			5.00	45	61.2	0.20	351	268.6	
1600			80.0			3.50	87	83.2	0.10	365	295.6	
1200			60.0			2.50	128	108.2	0.06		307.4	
900			40.0			1.80	155	128.0	0.03		320.8	
700			30.0			1.40	176	144.0	0.00		359.2	

Abfluss durch Karstgebiet beeinflusst
Im Jän,Jul,Aug,Sep,Okt nach ergänzten Wasserständen ermittelt

Abflüsse

Nr. 384 Hinterstoder
Steyr

Mst.Nr. 205781 Art: Schreibpegel Einzugsgebiet: 81.8 km²

Monat	I	II	III	IV	V	VI	VII	VIII	IX	X	XI	XII
Tag	Tägliche Abflüsse 2007 in m³/s											
1.	1.00	3.02	4.14	2.88	9.56	8.56	6.25	4.41	9.61	5.18	4.00	3.30
2.	1.02	2.84	4.28	2.93	9.10	11.1	6.15	4.56	10.6	5.15	3.77	3.51
3.	1.01	2.71	4.07	3.03	9.27	9.32	7.67	8.58	6.71	5.68	4.19	3.79
4.	1.00	2.58	4.13	3.07	9.95	9.31	11.5	6.54	11.9	5.79	6.67	3.88
5.	1.17	2.46	3.84	2.88	10.1	9.63	16.1	4.93	11.9	7.90	4.87	3.59
6.	1.22	2.39	3.90	2.85	10.9	9.47	25.5	4.40	19.9	9.22	3.81	3.56
7.	1.40	2.31	4.11	3.42	10.7	9.72	19.8	4.09	25.5	5.90	3.63	3.96
8.	1.51	2.24	4.19	4.05	13.7	9.89	13.4	3.84	32.4	4.66	4.79	4.71
9.	1.44	2.25	3.92	3.88	34.5	9.21	13.0	3.86	35.3	3.97	4.42	4.29
10.	3.34	2.21	3.59	4.18	31.6	8.34	18.2	4.51	30.7	3.73	4.07	3.99
11.	2.91	2.15	3.32	4.99	24.5	7.82	13.9	5.24	33.5	3.62	4.98	3.74
12.	3.38	2.21	3.14	6.00	22.9	9.65	14.3	17.2	30.3	3.51	5.47	3.56
13.	2.87	2.72	3.16	7.79	19.5	9.03	13.4	15.9	21.9	3.44	4.49	3.35
14.	2.66	2.91	3.36	8.95	18.0	13.6	10.2	9.87	17.8	3.39	4.02	3.16
15.	2.42	2.96	3.51	8.52	17.4	10.8	8.95	7.60	22.7	3.11	3.63	3.01
16.	2.18	2.90	3.58	8.39	13.2	10.3	8.18	6.18	21.1	2.97	3.29	2.89
17.	1.99	2.73	3.60	8.38	10.1	9.59	7.42	7.18	17.2	2.89	3.06	2.78
18.	1.83	2.61	3.45	8.00	9.68	8.67	6.86	8.36	16.8	3.00	2.90	2.68
19.	13.2	2.51	3.74	6.92	8.24	8.19	6.49	5.94	17.4	3.20	2.77	2.60
20.	21.5	2.39	3.49	6.89	8.89	8.64	5.97	8.84	11.0	3.03	2.70	2.52
21.	11.1	2.32	3.25	7.45	11.1	11.6	5.55	7.70	9.58	2.99	2.91	2.45
22.	7.17	2.29	3.05	7.95	11.9	10.9	5.16	5.71	9.00	2.95	3.76	2.41
23.	6.13	2.26	2.89	8.17	12.2	10.7	4.68	5.07	8.64	2.91	5.19	2.36
24.	5.48	2.27	2.77	9.32	12.8	7.52	4.73	4.62	8.28	2.90	4.91	2.30
25.	4.83	2.37	2.67	10.4	13.7	7.63	6.43	4.24	8.02	2.97	4.22	2.23
26.	4.41	2.44	2.71	9.95	14.3	11.9	4.70	3.95	7.36	3.66	3.97	2.16
27.	4.14	2.58	2.78	10.1	13.1	10.1	4.32	3.71	7.54	5.00	3.78	2.10
28.	3.85	3.57	2.73	10.2	12.2	8.72	4.25	3.52	6.54	6.47	3.69	2.05
29.	3.64		2.67	10.4	10.9	6.83	4.26	4.33	5.76	5.04	3.50	2.01
30.	3.41		2.71	10.1	8.02	6.66	8.26	13.1	5.29	4.59	3.36	1.97
31.	3.19		2.82		7.02		6.05	9.16		4.24		1.95
	Extremwerte in m³/s											
am	01.	23.	29.	06.	31.	29.	28.	07.	30.	25.	20.	31.
NQ	0.93	1.90	2.59	2.77	6.59	6.36	3.99	3.42	4.98	2.69	2.65	1.92
HQ	27.1	4.53	4.44	11.4	43.6	21.7	30.6	19.6	38.8	10.9	8.19	4.87
am	20.	28.	01.	29.	09.	14.	06.	12.	11.	05.	04.	08.
	Monatsmittel in m³/s(MQ),l/s.km²(Mq) bzw.Monatssummen in mm (h_A)											
MQ	4.08	2.54	3.41	6.74	13.8	9.45	9.41	6.68	16.0	4.29	4.03	3.00
Mq	49.9	31.1	41.6	82.3	169	116	115	81.7	196	52.5	49.2	36.6
h_A	134	75	112	213	453	299	308	219	507	141	128	95

Reihe: 2002-2006 **Mittlere Monatsmittel in m³/s (MQ),l/s.km²(Mq) bzw. -summen in mm (h_A)**

MQ	1.82	2.07	3.73	6.35	13.9	15.1	10.3	9.50	5.95	4.19	3.74	1.78
Mq	22.2	25.3	45.6	77.6	170	185	126	116	72.7	51.2	45.7	21.7
h_A	59	61	122	201	455	479	337	311	188	137	119	56

Reihe: 1976-2007 **Mittlere Monatsmittel mit Extremwerten in m³/s**

NQ	0.61	0.45	0.66	1.32	2.18	3.36	2.15	1.25	1.23	1.00	0.84	0.63
NQ_T	0.79	0.89	0.96	1.93	2.54	4.28	2.49	1.30	1.78	1.14	1.16	0.88
MNQ_T	1.31	1.40	1.67	3.22	6.92	8.79	7.03	4.13	3.28	2.43	1.98	1.56
NMQ	0.87	1.06	1.42	2.63	5.63	9.45	4.22	3.46	2.55	2.23	1.37	1.15
MQ	2.02	1.95	3.46	5.87	13.2	15.4	12.6	8.50	7.22	4.45	3.31	2.42
HMQ	4.24	3.51	8.35	9.49	18.5	22.4	21.4	14.3	16.0	11.4	8.10	6.47
MHQ	5.51	3.85	10.9	12.8	25.6	29.2	31.4	30.7	22.8	16.1	10.4	7.47
HQ	27.1	15.3	37.4	20.1	63.4	50.5	74.9	91.4	54.9	76.4	56.0	45.9

Jahreswerte in m³/s (Q),l/s.km²(Mq), mm (h_A)

	Berichtsjahr			Reihe: 2002 - 2006			Reihe: 1976 - 2007		
NQ	0.93	01.01.		0.63	24.12.2003		0.45	04.02.1981	
NQ_T	1.00	04.01.					0.79	09.01.2004	
$MJNQ_T$							1.17		
NJMQ							4.47		2003
MQ,Mq,h_A	6.97	85.2	2687	6.58	80.4	2536	6.72	82.2	2592
HJMQ							8.33		1987
MJHQ							46.2		
HQ	43.6	09.05.		91.4	12.08.2002		91.4	12.08.2002	

NNQ seit 1976: 0.45 04.02.1981 **HHQ seit** 1976: 91.4 12.08.2002

Berichtsjahr(J) Überschreitungsdauer der Abflüsse in Tagen Reihe(R): 2002-2006

m³/s	Tage(J)	Tage(R)	m³/s	Tage(J)	Tage(R)	m³/s	Tage(J)	Tage(R)	m³/s	Tage(J)	Tage(R)
10000			500			20.0	15	13.2	1.00	365	355.2
8000			350			16.0	27	31.0	0.80		364.6
6000			250			12.0	44	66.2	0.60		365.2
4000			180			9.00	94	92.2	0.40		
3000			140			7.00	134	122.4	0.30		
2000			100			5.00	171	166.8	0.20		
1600			80.0			3.50	254	211.8	0.10		
1200			60.0		0.4	2.50	326	246.4	0.06		
900			40.0		0.8	1.80	356	278.4	0.03		
700			30.0	7	2.4	1.40	359	317.0	0.00		

ausgewertet nach Erhebungen der EKW u. d. HD Oberösterreich
Im Okt,Dez nach ergänzten Wasserständen ermittelt

Nr. 385 Kniewas
Steyr

Mst.Nr. 205799 Art: Schreibpegel Einzugsgebiet: 184.9 km²

Monat	I	II	III	IV	V	VI	VII	VIII	IX	X	XI	XII
Tag	Tägliche Abflüsse 2007 in m³/s											
1.	2.88	5.17	9.12	5.87	10.7	10.8	8.25	6.94	13.2	6.76	6.63	7.77
2.	3.39	5.00	9.31	5.91	10.3	14.2	8.21	7.13	14.5	6.70	6.09	9.86
3.	3.45	5.13	7.81	5.98	10.4	12.1	10.4	13.6	9.95	6.97	6.85	10.8
4.	3.44	5.04	8.19	5.79	11.0	11.7	17.7	10.6	20.4	7.21	11.1	10.3
5.	5.18	4.76	6.90	5.33	11.2	12.6	21.9	7.91	22.9	9.80	8.51	8.88
6.	5.03	4.87	7.26	5.57	13.4	12.2	37.4	7.05	55.3	11.3	6.53	9.26
7.	6.27	4.87	7.59	6.35	12.7	11.8	25.6	6.61	56.8	7.57	7.03	11.1
8.	5.68	4.81	7.44	7.01	16.1	11.9	17.3	6.25	51.8	6.48	12.7	13.9
9.	5.87	5.54	6.88	6.84	66.8	11.2	17.1	6.20	57.0	5.98	9.21	10.6
10.	8.75	5.08	6.14	7.47	48.0	10.3	27.4	6.77	45.1	5.58	7.93	9.20
11.	7.59	4.88	5.64	8.26	28.3	10.0	19.1	8.14	53.9	5.25	13.2	8.52
12.	8.59	5.38	5.44	9.41	26.8	15.2	19.1	25.3	51.8	5.05	16.6	8.28
13.	7.03	8.01	5.85	11.5	22.6	11.9	18.0	18.9	31.8	4.95	11.5	7.80
14.	6.37	7.48	6.21	12.3	20.8	18.7	13.6	15.6	25.7	4.91	9.95	7.17
15.	5.72	7.22	6.32	11.5	20.7	15.2	11.8	13.2	31.5	4.52	8.82	6.70
16.	5.25	6.49	6.27	11.0	17.4	12.8	10.9	9.35	26.9	4.34	7.97	6.40
17.	5.00	5.74	6.12	10.7	13.9	11.8	9.98	10.6	22.3	4.23	7.44	6.06
18.	4.78	5.53	5.94	10.3	16.4	10.6	9.38	12.7	22.4	4.54	7.10	5.74
19.	31.2	5.26	6.59	9.23	12.5	10.0	8.96	9.36	25.2	5.32	6.83	5.55
20.	38.9	4.97	5.91	8.93	12.2	10.1	8.49	13.1	16.4	5.15	6.85	5.38
21.	18.2	4.96	5.60	9.42	14.4	14.1	8.06	12.3	13.5	5.21	7.23	5.31
22.	12.0	4.98	5.34	9.91	15.5	14.0	7.52	8.95	12.3	5.10	10.1	5.33
23.	10.1	4.92	5.16	9.98	16.3	14.0	7.05	7.89	11.5	5.01	15.8	5.23
24.	8.80	4.98	5.17	11.0	16.1	10.0	7.02	7.26	10.9	5.12	13.5	5.11
25.	7.30	5.37	5.31	12.2	16.4	9.69	8.80	6.82	10.5	5.54	11.0	4.95
26.	6.41	5.56	6.12	11.6	16.6	14.5	7.16	6.43	9.82	8.16	10.8	4.69
27.	5.99	6.48	6.22	11.7	15.1	13.3	6.65	6.18	9.63	10.7	9.02	4.54
28.	5.79	11.2	5.90	11.7	14.1	11.6	6.53	5.90	8.65	13.4	8.08	4.47
29.	5.77		5.63	11.8	12.9	9.12	6.61	6.41	7.67	9.30	7.52	4.40
30.	5.64		5.64	11.5	10.3	8.70	11.7	19.6	7.02	8.00	7.44	4.43
31.	5.31		5.84		9.41		9.18	14.2		7.32		4.49
	Extremwerte in m³/s											
am	01.	08.	23.	05.	31.	10.	27.	28.	30.	17.	02.	30.
NQ	2.60	4.14	4.97	5.16	9.05	8.28	6.30	5.54	6.75	3.72	5.89	4.30
HQ	63.4	17.4	12.7	13.6	80.2	28.8	48.7	34.6	78.7	17.3	28.8	15.1
am	19.	28.	01.	13.	09.	14.	06.	14.	07.	28.	11.	08.
	Monatsmittel in m³/s(MQ),l/s.km²(Mq) bzw.Monatssummen in mm (h_A)											
MQ	8.44	5.70	6.41	9.20	18.1	12.1	13.1	10.2	25.2	6.63	9.31	7.16
Mq	45.6	30.8	34.7	49.8	97.6	65.7	71.0	55.3	136	35.8	50.3	38.7
h_A	122	75	93	129	261	170	190	148	353	96	130	100

Reihe: 2002-2006 **Mittlere Monatsmittel in m³/s (MQ),l/s.km²(Mq) bzw. -summen in mm (h_A)**

MQ	4.47	4.89	9.16	12.0	19.2	19.9	13.6	13.7	8.01	6.33	6.45	3.51
Mq	24.2	26.4	49.5	64.9	104	108	73.8	73.9	43.3	34.2	34.9	19.0
h_A	65	64	133	168	277	279	198	198	112	92	90	49

Reihe: 1951-2007 **Mittlere Monatsmittel mit Extremwerten in m³/s**

NQ	0.84	0.90	1.44	2.73	4.34	5.56	3.97	1.92	2.18	1.47	1.10	1.00
NQ_T	0.84	0.90	1.49	3.28	4.36	5.79	4.47	2.02	2.29	1.58	1.10	1.00
MNQ_T	2.43	2.52	3.34	5.97	9.83	11.8	9.70	6.43	4.74	3.74	3.21	2.77
NMQ	1.38	1.67	2.77	3.99	10.7	11.9	7.11	6.18	3.62	2.59	1.79	1.19
MQ	4.14	4.32	6.97	10.5	17.4	20.0	17.4	12.7	9.59	6.90	5.50	4.99
HMQ	9.74	8.86	15.3	20.9	28.8	31.1	31.6	24.3	25.2	17.6	15.3	13.9
MHQ	14.7	12.3	23.5	22.6	35.0	47.2	48.6	49.7	30.8	21.8	16.9	18.8
HQ	66.1	45.4	90.3	60.0	98.9	150	125	177	78.7	125	102	80.1

Jahreswerte in m³/s (Q),l/s.km²(Mq), mm (h_A)

	Berichtsjahr			Reihe: 2002 - 2006			Reihe: 1951 - 2007		
NQ	2.60	01.01.		1.29	10.02.2006		0.84	06.01.1954	
NQ_T	2.88	01.01.					0.84	05.01.1954	
$MJNQ_T$							1.96		
NJMQ							6.53		2003
MQ,Mq,h_A	11.0	59.4	1873	10.1	54.8	1727	10.1	54.4	1716
HJMQ							13.0		1970
MJHQ							76.2		
HQ	80.2	09.05.		177	12.08.2002		177	12.08.2002	

NNQ seit 1951: 0.84 06.01.1954 **HHQ seit** 1951: 177 12.08.2002

Berichtsjahr(J) Überschreitungsdauer der Abflüsse in Tagen Reihe(R): 2002-2006

m³/s	Tage(J)	Tage(R)	m³/s	Tage(J)	Tage(R)	m³/s	Tage(J)	Tage(R)	m³/s	Tage(J)	Tage(R)
10000			500			20.0	30	41.0	1.00		365.2
8000			350			16.0	49	72.2	0.80		
6000			250			12.0	92	110.0	0.60		
4000			180			9.00	171	148.4	0.40		
3000			140			7.00	232	187.8	0.30		
2000			100		0.2	5.00	337	232.0	0.20		
1600			80.0		0.4	3.50	361	282.8	0.10		
1200			60.0	1	1.2	2.50	365	337.6	0.06		
900			40.0	9	5.2	1.80		360.8	0.03		
700			30.0	14	12.0	1.40		364.6	0.00		

ausgewertet nach Erhebungen der EKW u. d. HD Oberösterreich
Im Jän nach ergänzten Wasserständen ermittelt

Abflüsse

Nr. 386 Spital am Pyhrn
Teichl

Mst.Nr. 205807 Art: Schreibpegel Einzugsgebiet: 40.2 km²

Monat	I	II	III	IV	V	VI	VII	VIII	IX	X	XI	XII
Tag	Tägliche Abflüsse 2007 in m³/s											
1.	0.64	1.20	2.26	1.67	2.20	1.78	1.41	1.34	2.74	1.88	2.76	1.84
2.	0.64	1.14	2.50	1.80	2.00	1.99	1.61	1.39	2.67	1.78	2.33	2.26
3.	0.62	1.12	2.14	1.74	1.94	1.81	2.26	2.27	2.17	1.69	2.31	2.71
4.	0.71	1.08	2.24	1.64	1.94	1.72	3.49	2.06	2.95	1.60	3.75	2.44
5.	1.03	1.03	1.88	1.33	1.95	1.83	4.19	1.60	4.19	1.70	3.80	2.03
6.	1.10	1.07	2.26	1.42	2.42	1.70	5.24	1.40	13.6	1.80	2.98	1.97
7.	1.30	1.07	2.85	1.76	2.32	1.61	4.03	1.29	19.2	1.52	2.61	2.35
8.	1.34	1.07	3.22	2.07	3.07	1.54	3.10	1.21	16.1	1.42	3.87	3.09
9.	1.21	1.20	2.85	2.10	11.7	1.49	4.22	1.17	12.8	1.35	3.38	2.48
10.	1.84	1.15	2.18	2.23	9.40	1.44	7.74	1.18	10.6	1.25	2.89	2.07
11.	2.19	1.10	1.84	2.56	5.89	1.38	5.14	1.35	11.7	1.22	3.09	1.88
12.	2.50	1.22	1.75	3.02	4.99	1.72	4.31	3.92	13.7	1.16	3.26	1.75
13.	1.97	1.77	2.02	3.92	4.29	1.48	3.83	3.23	9.30	1.14	2.70	1.60
14.	1.72	1.60	2.30	4.37	3.94	1.72	3.18	2.52	7.87	1.10	2.47	1.46
15.	1.53	1.54	2.37	4.18	3.95	1.68	2.68	2.37	7.19	1.06	2.25	1.37
16.	1.35	1.39	2.40	3.85	4.09	1.53	2.36	2.04	6.47	1.01	2.07	1.30
17.	1.24	1.20	2.32	3.58	3.59	1.44	2.14	2.28	6.09	0.97	1.97	1.22
18.	1.16	1.15	2.21	3.34	4.12	1.34	1.98	2.94	6.07	1.02	1.90	1.16
19.	7.22	1.12	2.80	3.03	3.50	1.26	1.84	2.33	6.56	1.11	1.86	1.10
20.	8.69	1.04	2.13	2.77	3.01	1.22	1.71	2.88	5.38	1.14	1.86	1.07
21.	5.03	1.07	1.70	2.67	2.88	1.50	1.61	3.08	4.48	1.16	1.99	1.06
22.	3.78	1.14	1.41	2.64	2.78	1.62	1.51	2.30	4.01	1.18	2.97	1.07
23.	2.93	1.13	1.22	2.61	2.73	1.59	1.44	1.97	3.66	1.19	5.09	1.05
24.	2.41	1.21	1.11	2.65	2.61	1.37	1.46	1.76	3.31	1.18	5.10	1.02
25.	2.00	1.30	1.06	2.69	2.51	1.64	1.46	1.61	3.03	1.32	3.97	0.97
26.	1.74	1.38	1.27	2.59	2.42	4.06	1.30	1.50	2.74	2.42	3.27	0.92
27.	1.55	1.61	1.40	2.60	2.33	2.74	1.23	1.42	2.55	3.91	2.64	0.88
28.	1.46	1.95	1.30	2.56	2.17	2.10	1.42	1.36	2.36	6.19	2.25	0.86
29.	1.41		1.25	2.51	2.04	1.75	1.51	1.44	2.15	4.10	2.00	0.85
30.	1.33		1.36	2.43	1.80	1.54	1.94	3.58	1.98	3.53	1.86	0.86
31.	1.23		1.54		1.77		1.60	3.41		3.14		0.85
	Extremwerte in m³/s											
am	02.	06.	25.	05.	30.	25.	27.	11.	30.	18.	20.	30.
NQ	0.53	0.88	0.95	1.28	1.65	1.03	1.10	0.92	1.72	0.78	1.77	0.65
HQ	13.2	2.46	3.46	4.96	14.0	7.61	9.64	4.34	24.0	8.23	5.93	3.33
am	19.	28.	08.	14.	09.	26.	09.	12.	07.	28.	23.	08.
	Monatsmittel in m³/s(MQ),l/s.km²(Mq) bzw.Monatssummen in mm (h_A)											
MQ	2.09	1.25	1.97	2.61	3.43	1.72	2.68	2.07	6.59	1.81	2.84	1.53
Mq	52.1	31.2	49.1	65.0	85.3	42.8	66.5	51.5	164	45.1	70.7	38.2
h_A	139	75	131	168	228	111	178	138	425	121	183	99

Reihe: 2002-2006	Mittlere Monatsmittel in m³/s (MQ),l/s.km²(Mq) bzw. -summen in mm (h_A)											
MQ	1.00	1.18	2.23	4.14	5.30	3.72	2.79	2.99	2.14	1.89	1.84	0.96
Mq	24.8	29.3	55.4	103	132	92.6	69.5	74.4	53.3	47.1	45.9	23.8
h_A	66	71	148	267	353	240	186	199	138	126	119	62
Reihe: 1966-2007	**Mittlere Monatsmittel mit Extremwerten in m³/s**											
NQ	0.21	0.21	0.16	0.80	1.15	1.03	0.33	0.28	0.49	0.38	0.21	0.30
NQ_T	0.25	0.32	0.21	0.87	1.44	1.16	0.33	0.28	0.56	0.46	0.32	0.30
MNQ_T	0.62	0.66	0.79	1.60	3.27	2.63	1.59	1.24	1.09	0.95	0.89	0.73
NMQ	0.36	0.37	0.73	1.60	2.84	1.72	1.30	0.96	0.99	0.56	0.51	0.49
MQ	0.99	1.02	1.90	3.72	5.56	4.21	3.22	2.52	2.23	1.63	1.47	1.21
HMQ	2.09	2.17	4.35	6.17	8.71	7.33	7.86	6.18	6.59	4.34	3.69	2.82
MHQ	2.67	2.34	5.92	8.16	10.1	10.4	10.0	8.98	6.69	4.97	3.95	3.62
HQ	13.2	6.05	17.3	13.3	15.1	23.0	30.0	41.6	24.0	29.0	22.9	18.8

Jahreswerte in m³/s (Q),l/s.km²(Mq), mm (h_A)	Berichtsjahr			Reihe: 2002 - 2006			Reihe: 1966 - 2007		
NQ	0.53	02.01.		0.29	25.02.2005		0.16	11.03.1973	
NQ_T	0.62	03.01.					0.21	11.03.1973	
$MJNQ_T$							0.50		
NJMQ							1.73		1969
MQ,Mq,h_A	2.55	63.5	2001	2.53	63.0	1988	2.48	61.6	1944
HJMQ							3.51		1970
MJHQ							16.6		
HQ	24.0	07.09.		41.6	12.08.2002		41.6	12.08.2002	
NNQ seit 1966:	0.16	11.03.1973		**HHQ seit** 1966:	41.6	12.08.2002			

Berichtsjahr(J) Überschreitungsdauer der Abflüsse in Tagen Reihe(R): 2002-2006												
m³/s	Tage(J)	Tage(R)	m³/s	Tage(J)	Tage(R)	m³/s	Tage(J)	Tage(R)	m³/s	Tage(J)	Tage(R)
10000			500			20.0			1.00	353	272.2
8000			350			16.0	2	0.6	0.80	361	302.8
6000			250			12.0	5	1.4	0.60	365	349.2
4000			180			9.00	10	3.4	0.40		365.2
3000			140			7.00	15	10.0	0.30		
2000			100			5.00	27	44.0	0.20		
1600			80.0			3.50	60	94.0	0.10		
1200			60.0			2.50	120	138.8	0.06		
900			40.0			1.80	204	188.2	0.03		
700			30.0			1.40	271	225.4	0.00		

Nr. 387 Windischgarsten
Dambach

Mst.Nr. 205815 Art: Schreibpegel Einzugsgebiet: 69.5 km²

Monat	I	II	III	IV	V	VI	VII	VIII	IX	X	XI	XII
Tag	Tägliche Abflüsse 2007 in m³/s											
1.	0.72	1.05	3.54	2.18	1.01	1.24	0.63	0.69	1.14	1.58	2.75	2.52
2.	0.73	1.01	4.06	2.04	0.99	1.08	0.88	0.78	1.03	1.56	2.36	3.40
3.	0.70	1.10	2.97	1.92	1.00	0.85	0.95	1.14	0.94	1.51	2.33	4.13
4.	0.71	1.10	3.15	1.81	0.98	0.84	1.63	0.88	1.27	1.47	2.61	3.51
5.	1.25	1.06	2.39	1.65	0.99	0.85	1.41	0.72	4.89	1.56	2.21	2.93
6.	1.63	1.11	2.32	1.55	1.40	0.78	2.04	0.66	18.6	1.53	2.07	2.93
7.	2.22	1.11	2.32	1.51	1.04	0.71	1.40	0.68	16.9	1.42	2.40	3.58
8.	1.49	1.11	2.74	1.49	1.34	0.68	1.07	0.72	12.2	1.38	5.18	4.97
9.	1.74	1.44	2.98	1.44	10.8	0.66	2.19	0.86	9.10	1.35	3.43	3.65
10.	1.99	1.24	2.28	1.40	5.11	0.69	3.70	0.91	6.62	1.34	2.80	3.15
11.	1.51	1.14	2.07	1.37	2.10	0.81	1.82	1.02	8.05	1.31	3.69	2.93
12.	2.10	1.44	1.88	1.36	1.51	1.77	1.58	2.63	8.05	1.29	4.11	2.89
13.	1.50	2.39	1.79	1.37	1.27	0.81	1.36	1.08	5.31	1.30	3.04	2.61
14.	1.26	2.07	1.72	1.36	1.15	0.83	1.16	1.11	4.24	1.23	2.67	2.40
15.	1.12	1.95	1.66	1.31	1.50	0.86	1.03	1.14	3.79	1.20	2.44	2.23
16.	1.02	1.59	1.59	1.27	1.42	0.76	0.96	0.90	3.23	1.18	2.25	2.11
17.	0.96	1.32	1.54	1.24	1.21	0.72	0.90	1.69	3.31	1.15	2.13	2.01
18.	0.93	1.24	1.54	1.28	1.50	0.66	0.86	1.48	3.40	1.15	2.08	1.92
19.	6.71	1.20	1.82	1.22	1.16	0.64	0.83	1.10	3.31	1.42	2.10	1.83
20.	5.19	1.13	1.70	1.18	1.06	0.65	0.80	1.58	2.79	1.48	2.15	1.77
21.	2.42	1.13	1.63	1.15	0.99	0.92	0.77	1.29	2.49	1.52	2.16	1.75
22.	1.80	1.15	1.57	1.12	0.94	0.88	0.75	1.01	2.30	1.50	3.06	1.73
23.	1.59	1.16	1.54	1.10	1.03	0.94	0.72	0.92	2.14	1.53	5.90	1.69
24.	1.45	1.15	1.55	1.15	0.91	0.72	0.82	0.86	2.05	1.61	5.04	1.64
25.	1.27	1.33	1.76	1.13	0.85	0.70	0.76	0.82	2.05	1.81	3.93	1.60
26.	1.17	1.49	2.53	1.09	0.84	0.95	0.68	0.78	1.97	3.01	3.73	1.54
27.	1.12	2.07	2.68	1.05	0.81	0.79	0.66	0.75	1.86	3.68	3.06	1.49
28.	1.11	3.88	2.47	1.03	0.78	0.71	0.74	0.73	1.77	5.95	2.70	1.45
29.	1.16		2.28	1.03	0.83	0.67	0.74	0.88	1.71	3.56	2.52	1.42
30.	1.14		2.21	1.03	0.77	0.66	0.92	2.53	1.65	3.08	2.41	1.40
31.	1.07		2.27		0.73		0.74	1.53		3.17		1.38
	Extremwerte in m³/s											
am	01.	02.	18.	30.	31.	19.	02.	06.	03.	16.	06.	31.
NQ	0.68	1.01	1.50	0.99	0.70	0.60	0.61	0.63	0.89	1.12	1.96	1.37
HQ	15.1	6.87	4.79	2.36	15.4	4.40	7.89	5.19	28.2	10.0	6.92	5.70
am	19.	28.	02.	01.	09.	12.	09.	12.	07.	28.	23.	08.
	Monatsmittel in m³/s(MQ),l/s.km²(Mq) bzw.Monatssummen in mm (h_A)											
MQ	1.64	1.44	2.21	1.36	1.55	0.83	1.15	1.09	4.60	1.87	2.98	2.40
Mq	23.6	20.6	31.8	19.6	22.3	11.9	16.5	15.7	66.2	26.8	42.8	34.6
h_A	63	50	85	51	60	31	44	42	172	72	111	90

Reihe: 2002-2006	Mittlere Monatsmittel in m³/s (MQ),l/s.km²(Mq) bzw. -summen in mm (h_A)											
MQ	1.23	1.44	2.53	3.27	2.10	1.79	1.47	2.47	1.62	1.53	1.37	0.92
Mq	17.7	20.7	36.3	47.0	30.3	25.8	21.2	35.6	23.2	22.1	19.7	13.2
h_A	48	50	97	122	81	67	57	95	60	59	51	34
Reihe: 1971-2007	**Mittlere Monatsmittel mit Extremwerten in m³/s**											
NQ	0.37	0.43	0.33	0.67	0.58	0.56	0.50	0.38	0.32	0.29	0.32	0.36
NQ_T	0.46	0.47	0.52	0.84	0.71	0.64	0.54	0.52	0.52	0.44	0.48	0.50
MNQ_T	0.85	0.93	1.19	1.91	1.50	1.16	1.03	0.95	0.85	0.82	0.82	0.89
NMQ	0.54	0.55	0.76	1.20	1.02	0.83	0.63	0.72	0.73	0.65	0.62	0.65
MQ	1.39	1.49	2.45	3.09	2.41	1.95	2.01	1.81	1.60	1.31	1.38	1.57
HMQ	3.03	3.01	5.03	6.11	4.14	3.40	5.61	5.50	4.60	3.52	3.61	4.53
MHQ	5.27	4.47	9.49	7.35	8.26	11.5	13.9	16.9	9.23	6.11	6.05	7.89
HQ	18.1	16.9	31.6	15.0	26.7	44.0	48.9	116	46.3	62.9	50.1	55.0

Jahreswerte in m³/s (Q),l/s.km²(Mq), mm (h_A)	Berichtsjahr			Reihe: 2002 - 2006			Reihe: 1971 - 2007		
NQ	0.60	19.06.		0.51	07.02.2006		0.29	06.10.1986	
NQ_T	0.63	01.07.					0.44	30.10.1977	
$MJNQ_T$							0.62		
NJMQ							1.00		2003
MQ,Mq,h_A	1.92	27.7	873	1.81	26.0	821	1.87	26.9	849
HJMQ							2.51		2002
MJHQ							30.7		
HQ	28.2	07.09.		116	12.08.2002		116	12.08.2002	
NNQ seit 1971:	0.29	06.10.1986		**HHQ seit** 1971:	116	12.08.2002			

Berichtsjahr(J) Überschreitungsdauer der Abflüsse in Tagen Reihe(R): 2002-2006												
m³/s	Tage(J)	Tage(R)	m³/s	Tage(J)	Tage(R)	m³/s	Tage(J)	Tage(R)	m³/s	Tage(J)	Tage(R)
10000			500			20.0		0.6	1.00	282	226.0
8000			350			16.0	2	1.0	0.80	323	286.8
6000			250			12.0	3	1.6	0.60	365	355.8
4000			180			9.00	5	2.0	0.40		365.2
3000			140			7.00	7	6.0	0.30		
2000			100			5.00	16	17.6	0.20		
1600			80.0			3.50	34	38.0	0.10		
1200			60.0			2.50	68	71.0	0.06		
900			40.0		0.2	1.80	123	113.4	0.03		
700			30.0		0.2	1.40	193	152.2	0.00		

ausgewertet nach Erhebungen der EKW u. d. HD Oberösterreich

Abflüsse

Nr. 388 Teichlbrücke
Teichl

Mst.Nr. 205823 Art: Schreibpegel Einzugsgebiet: 148.6 km²

Monat	I	II	III	IV	V	VI	VII	VIII	IX	X	XI	XII
Tag	Tägliche Abflüsse 2007 in m³/s											
1.	1.99	2.79	8.28	5.04	3.82	4.08	2.53	2.43	5.12	4.06	6.95	6.03
2.	2.08	2.65	9.06	4.98	3.56	4.11	3.03	2.65	4.78	3.86	5.99	8.00
3.	2.00	2.95	7.05	4.80	3.49	3.31	3.97	4.28	4.02	3.68	5.68	10.3
4.	2.01	3.00	7.69	4.56	3.46	3.16	6.81	3.62	5.47	3.54	7.23	8.98
5.	3.55	2.82	5.65	3.93	3.44	3.27	7.41	2.84	12.6	3.84	7.22	7.33
6.	4.55	2.88	5.52	3.73	4.63	3.01	9.71	2.49	60.3	3.92	6.45	7.19
7.	5.96	2.97	5.92	4.00	3.97	2.78	7.34	2.31	54.4	3.47	7.44	8.42
8.	4.54	2.88	6.73	4.33	4.69	2.62	5.43	2.25	35.1	3.30	13.4	11.9
9.	4.44	3.77	7.04	4.30	29.5	2.54	8.06	2.37	26.3	3.15	9.07	8.73
10.	5.43	3.17	5.50	4.29	18.5	2.54	15.5	2.66	20.3	3.02	7.69	7.21
11.	4.87	2.79	4.84	4.60	9.71	2.72	9.30	2.85	24.7	2.95	10.8	6.68
12.	6.73	3.44	4.39	4.97	7.87	5.38	7.81	8.29	26.8	2.86	12.1	6.89
13.	4.88	5.83	4.36	5.78	6.67	2.97	6.82	5.37	16.7	2.86	8.39	6.22
14.	4.02	5.28	4.52	6.23	6.01	3.48	5.57	4.54	13.6	2.74	7.23	5.53
15.	3.57	4.69	4.43	6.09	6.64	3.40	4.68	4.48	12.3	2.66	6.55	5.09
16.	3.23	3.98	4.38	5.75	6.83	2.93	4.09	3.61	10.8	2.54	6.00	4.73
17.	2.94	3.24	4.23	5.46	5.92	2.69	3.70	4.83	10.5	2.45	5.67	4.47
18.	2.77	2.94	3.99	5.33	6.98	2.47	3.41	5.64	10.8	2.51	5.48	4.23
19.	19.0	2.75	5.35	4.90	5.72	2.32	3.18	4.32	11.3	3.26	5.43	4.04
20.	17.4	2.54	4.81	4.56	4.88	2.35	2.98	5.85	9.51	3.60	5.49	3.86
21.	8.65	2.48	4.32	4.37	4.49	3.23	2.81	5.72	8.11	3.74	5.53	3.79
22.	6.37	2.55	4.02	4.29	4.32	3.44	2.74	4.17	7.29	3.74	7.47	3.74
23.	5.20	2.52	3.89	4.21	4.44	3.73	2.60	3.55	6.73	3.81	14.9	3.64
24.	4.47	2.55	4.00	4.40	4.09	2.82	2.87	3.22	6.21	4.08	13.5	3.49
25.	3.75	2.93	4.66	4.43	3.88	2.81	2.77	2.97	6.47	4.69	10.3	3.38
26.	3.30	3.50	6.16	4.26	3.83	6.00	2.44	2.77	5.86	7.43	9.81	3.27
27.	3.14	5.38	6.30	4.21	3.66	4.47	2.33	2.64	5.40	9.30	7.78	3.13
28.	2.97	9.26	5.59	4.15	3.46	3.57	2.56	2.55	4.94	15.9	6.70	3.06
29.	3.17		5.05	4.10	3.52	3.04	2.72	2.98	4.58	9.71	6.10	3.00
30.	3.20		4.89	4.02	3.18	2.77	3.34	8.79	4.27	8.30	5.77	2.94
31.	2.90		5.06		3.03		2.84	6.95		7.79		2.89
Extremwerte in m³/s												
am	01.	21.	18.	06.	31.	19.	27.	02.	03.	17.	02.	31.
NQ	1.71	1.78	3.71	3.38	2.78	1.93	2.11	1.97	3.76	2.25	4.82	2.69
HQ	41.8	15.7	10.8	6.79	42.0	10.5	23.5	11.8	92.0	22.7	20.1	13.6
am	19.	28.	01.	14.	09.	12.	09.	12.	07.	28.	11.	08.
Monatsmittel in m³/s(MQ),l/s.km²(Mq) bzw.Monatssummen in mm (h_A)												
MQ	4.94	3.52	5.41	4.67	6.07	3.27	4.88	4.00	14.5	4.60	7.94	5.55
Mq	33.2	23.7	36.4	31.4	40.9	22.0	32.9	26.9	97.6	31.0	53.4	37.4
h_A	89	57	97	81	109	57	88	72	253	83	138	97

Reihe: 2002-2006 Mittlere Monatsmittel in m³/s (MQ),l/s.km²(Mq) bzw. -summen in mm (h_A)												
MQ	3.16	3.84	7.28	9.64	8.74	7.21	5.36	7.32	4.71	4.10	4.35	2.68
Mq	21.3	25.9	49.0	64.9	58.8	48.6	36.1	49.3	31.7	27.6	29.3	18.0
h_A	57	63	131	168	157	126	97	132	82	74	76	47
Reihe: 1951-2007 Mittlere Monatsmittel mit Extremwerten in m³/s												
NQ	0.87	1.01	0.89	1.90	2.48	1.59	1.46	1.14	1.06	0.87	0.89	0.74
NQ_T	0.99	1.12	1.12	2.38	2.48	1.59	1.59	1.45	1.40	0.94	1.00	1.16
MNQ_T	1.97	2.21	2.78	4.89	5.72	4.34	3.34	2.84	2.51	2.25	2.22	2.12
NMQ	1.25	1.37	1.98	3.20	4.04	2.11	2.27	2.03	2.08	1.47	1.39	1.20
MQ	3.23	3.64	6.01	8.42	9.02	7.39	6.85	5.66	4.57	3.86	3.79	3.92
HMQ	6.97	8.17	13.5	15.5	18.9	13.0	16.9	13.9	14.5	10.3	11.0	10.8
MHQ	10.7	10.8	19.8	18.7	20.6	27.8	28.9	30.3	17.3	14.0	12.8	17.5
HQ	45.6	50.9	70.3	58.1	58.0	89.8	107	210	103	134	102	129

Jahreswerte in m³/s (Q),l/s.km²(Mq), mm (h_A)									
	Berichtsjahr			Reihe: 2002 - 2006			Reihe: 1951 - 2007		
NQ	1.71	01.01.		1.19	06.12.2003		0.74	17.12.1986	
NQ_T	1.99	01.01.					0.94	16.10.1969	
$MJNQ_T$							1.56		
NJMQ							3.37		1971
MQ,Mq,h_A	5.78	38.9	1226	5.72	38.5	1214	5.54	37.3	1176
HJMQ							7.93		1970
MJHQ							61.1		
HQ	92.0	07.09.		210	12.08.2002		210	12.08.2002	
NNQ seit 1951: 0.74 17.12.1986				HHQ seit 1951: 210 12.08.2002					

Berichtsjahr(J) Überschreitungsdauer der Abflüsse in Tagen Reihe(R): 2002-2006											
m³/s	Tage(J)	Tage(R)	m³/s	Tage(J)	Tage(R)	m³/s	Tage(J)	Tage(R)	m³/s	Tage(J)	Tage(R)
10000			500			20.0	8	6.0	1.00		
8000			350			16.0	12	12.6	0.80		
6000			250			12.0	21	28.8	0.60		
4000			180			9.00	39	59.6	0.40		
3000			140			7.00	71	97.6	0.30		
2000			100			5.00	142	153.4	0.20		
1600			80.0		0.2	3.50	251	208.2	0.10		
1200			60.0	1	0.6	2.50	349	269.8	0.06		
900			40.0	2	1.2	1.80	365	341.8	0.03		
700			30.0	3	2.0	1.40		365.2	0.00		

Nr. 389 Roßleithen
Pießling

Mst.Nr. 206482 Art: Schreibpegel Einzugsgebiet: 9.5 km²

Monat	I	II	III	IV	V	VI	VII	VIII	IX	X	XI	XII
Tag	Tägliche Abflüsse 2007 in m³/s											
1.	0.42	0.65	1.06	1.01	3.91	1.81	1.40	1.01	2.91	1.40	1.79	1.51
2.	0.45	0.62	1.10	1.12	3.74	2.56	1.76	1.04	2.34	1.36	1.59	1.89
3.	0.43	0.61	0.94	1.16	3.82	1.93	2.87	4.62	1.60	1.34	2.43	2.20
4.	0.42	0.59	0.97	1.19	4.29	1.88	5.81	2.24	3.31	1.28	4.63	1.93
5.	0.46	0.58	0.81	1.04	4.64	1.95	6.15	1.47	2.94	2.01	2.59	1.68
6.	0.45	0.60	1.03	1.06	5.68	1.87	8.82	1.21	4.93	2.14	1.83	1.69
7.	0.65	0.60	1.44	1.73	5.01	1.87	4.86	1.07	13.0	1.50	1.58	1.96
8.	0.67	0.59	1.43	2.06	7.45	1.79	2.66	0.99	16.8	1.28	1.62	2.02
9.	0.60	0.59	1.17	1.88	18.6	1.62	5.09	0.96	13.9	1.15	1.53	1.62
10.	1.05	0.56	0.97	2.78	13.4	1.45	10.3	0.92	9.96	1.08	1.43	1.47
11.	1.19	0.56	0.78	3.50	6.78	1.40	4.65	1.27	11.5	1.01	1.44	1.41
12.	1.17	0.57	0.75	5.20	6.41	2.95	3.73	5.68	11.0	0.98	1.49	1.30
13.	0.96	0.64	0.93	7.61	5.58	1.81	2.94	2.23	6.97	0.96	1.36	1.21
14.	0.84	0.61	1.14	8.06	5.61	3.73	2.12	1.78	6.15	0.93	1.32	1.16
15.	0.76	0.60	1.31	6.55	5.02	3.27	1.79	1.97	7.59	0.90	1.28	1.15
16.	0.66	0.57	1.35	5.94	4.03	2.12	1.59	1.34	5.34	0.87	1.22	1.13
17.	0.60	0.55	1.26	5.31	3.01	1.91	1.43	1.88	4.93	0.85	1.18	1.10
18.	0.56	0.54	1.21	4.26	3.97	1.60	1.30	2.19	5.88	0.84	1.15	1.07
19.	8.83	0.54	1.56	3.35	2.92	1.42	1.21	1.46	5.12	0.86	1.13	1.03
20.	7.82	0.53	1.13	3.66	3.13	1.69	1.13	3.99	3.22	0.86	1.11	1.01
21.	2.88	0.54	1.02	4.20	3.77	5.24	1.05	2.92	2.58	0.89	1.15	1.01
22.	1.58	0.59	0.86	4.30	4.15	3.44	1.00	1.64	2.35	0.90	1.64	1.01
23.	1.24	0.56	0.78	4.93	3.89	3.58	0.97	1.34	2.20	0.90	2.55	0.97
24.	1.14	0.59	0.75	5.64	3.37	2.00	0.96	1.14	2.08	0.90	2.61	0.96
25.	1.04	0.64	0.69	6.07	3.06	2.49	1.07	1.03	2.43	0.94	2.20	0.96
26.	0.92	0.64	0.69	5.32	3.14	7.97	0.95	0.98	2.20	1.76	2.03	0.95
27.	0.83	0.62	0.72	5.39	3.25	3.36	0.90	0.95	2.33	2.98	1.74	0.91
28.	0.77	0.83	0.69	5.35	2.58	2.46	1.01	0.91	2.01	6.86	1.59	0.90
29.	0.74		0.68	5.29	2.10	1.81	1.14	1.07	1.67	3.17	1.52	0.90
30.	0.70		0.79	4.63	1.63	1.55	2.23	7.79	1.49	2.45	1.47	0.90
31.	0.67		0.92		1.55		1.29	3.92		2.15		0.88
Extremwerte in m³/s												
am	01.	20.	26.	05.	31.	10.	28.	11.	30.	19.	20.	31.
NQ	0.38	0.52	0.64	0.97	1.51	1.23	0.85	0.87	1.43	0.75	1.10	0.87
HQ	17.9	1.18	1.91	12.1	21.9	12.6	18.1	12.4	19.3	11.9	6.76	2.58
am	19.	28.	19.	13.	09.	26.	10.	30.	08.	28.	04.	08.
Monatsmittel in m³/s(MQ),l/s.km²(Mq) bzw.Monatssummen in mm (h_A)												
MQ	1.34	0.60	1.00	3.99	4.82	2.48	2.72	2.03	5.36	1.53	1.74	1.29
Mq	141	62.8	105	420	508	262	286	214	564	161	183	136
h_A	377	152	281	1088	1360	678	766	573	1462	432	475	351

Reihe: 2002-2006 Mittlere Monatsmittel in m³/s (MQ),l/s.km²(Mq) bzw. -summen in mm (h_A)												
MQ	0.55	0.53	1.19	3.07	6.65	4.67	2.67	2.73	1.79	1.41	1.30	0.66
Mq	57.7	55.9	125	323	700	491	281	287	188	148	137	69.3
h_A	155	135	335	837	1874	1273	754	769	488	397	355	180
Reihe: 1981-2007 Mittlere Monatsmittel mit Extremwerten in m³/s												
NQ	0.12	0.12	0.13	0.09	0.23	0.67	0.38	0.16	0.12	0.16	0.08	0.08
NQ_T	0.24	0.25	0.18	0.41	0.56	0.90	0.69	0.41	0.50	0.42	0.35	0.28
MNQ_T	0.41	0.38	0.39	0.79	2.51	2.34	1.34	0.99	0.89	0.78	0.72	0.52
NMQ	0.34	0.33	0.38	1.00	2.75	1.98	1.16	1.00	0.79	0.69	0.43	0.33
MQ	0.59	0.49	0.99	2.63	6.01	4.42	2.91	2.18	2.10	1.44	1.16	0.77
HMQ	1.34	0.76	2.43	4.43	9.74	7.41	6.11	3.75	5.36	3.00	2.54	1.81
MHQ	2.23	1.16	4.81	9.78	17.1	15.7	15.4	14.8	11.8	8.20	5.18	3.07
HQ	17.9	3.81	15.1	14.7	29.0	27.9	34.3	33.2	25.0	26.5	19.4	14.5

Jahreswerte in m³/s (Q),l/s.km²(Mq), mm (h_A)									
	Berichtsjahr			Reihe: 2002 - 2006			Reihe: 1981 - 2007		
NQ	0.38	01.01.		0.21	12.12.2003		0.08	21.11.1984	
NQ_T	0.42	04.01.					0.18	24.03.1982	
$MJNQ_T$							0.34		
NJMQ							1.54		2003
MQ,Mq,h_A	2.41	254	8007	2.29	241	7598	2.15	226	7136
HJMQ							2.82		1981
MJHQ							24.1		
HQ	21.9	09.05.		33.0	12.08.2002		34.3	06.07.1997	
NNQ seit 1980: 0.08 21.11.1984				HHQ seit 1980: 34.3 06.07.1997					

Berichtsjahr(J) Überschreitungsdauer der Abflüsse in Tagen Reihe(R): 2002-2006											
m³/s	Tage(J)	Tage(R)	m³/s	Tage(J)	Tage(R)	m³/s	Tage(J)	Tage(R)	m³/s	Tage(J)	Tage(R)
10000			500			20.0		0.4	1.00	266	204.8
8000			350			16.0	2	0.8	0.80	311	234.0
6000			250			12.0	5	4.0	0.60	342	268.4
4000			180			9.00	9	11.2	0.40	365	347.4
3000			140			7.00	18	26.4	0.30		361.4
2000			100			5.00	46	47.8	0.20		365.2
1600			80.0			3.50	74	74.0	0.10		
1200			60.0			2.50	104	105.6	0.06		
900			40.0			1.80	148	136.6	0.03		
700			30.0			1.40	197	162.4	0.00		

Extremwerte beeinflusst
Abfluss durch Karstgebiet beeinflusst
Im Nov,Dez nach ergänzten Wasserständen ermittelt

Abflüsse

Nr. 390 Roßleithen (Klammstein) Hinterer Rettenbach

Mst.Nr. 206821 Art: Schreibpegel Einzugsgebiet: 15.4 km²

Monat	I	II	III	IV	V	VI	VII	VIII	IX	X	XI	XII
Tag	Tägliche Abflüsse 2007 in m³/s											
1.	0.07	0.17	1.44	1.13	0.55	1.02	0.32	0.28	0.88	0.25	1.38	0.50
2.	0.17	0.17	1.24	1.22	0.49	1.81	0.30	0.62	0.92	0.23	1.11	1.00
3.	0.14	0.19	0.79	1.28	0.48	1.00	0.76	1.82	0.58	0.22	1.52	1.16
4.	0.12	0.20	0.85	0.87	0.62	0.72	1.97	0.84	2.18	0.22	3.52	0.85
5.	0.35	0.19	0.69	0.62	0.69	0.89	2.32	0.54	3.10	0.23	1.94	0.60
6.	0.37	0.21	1.19	0.99	1.47	0.91	2.94	0.39	8.27	0.34	0.85	0.69
7.	1.20	0.22	1.54	1.34	0.92	0.59	1.59	0.31	14.3	0.27	0.72	1.18
8.	0.89	0.22	1.28	1.38	1.36	0.48	0.86	0.33	13.0	0.23	1.42	1.80
9.	1.47	0.31	0.92	1.35	15.8	0.40	0.91	0.39	10.3	0.21	1.03	0.97
10.	2.71	0.30	0.57	1.64	7.58	0.35	3.07	0.48	5.38	0.20	0.69	0.68
11.	1.73	0.31	0.48	1.73	2.08	0.32	1.62	0.63	7.41	0.19	0.81	0.57
12.	1.49	0.32	0.70	2.05	1.31	1.19	1.46	4.16	7.92	0.18	0.94	0.53
13.	1.02	0.62	1.23	3.02	1.05	0.62	1.09	1.59	3.10	0.31	0.63	0.48
14.	0.94	0.49	1.38	3.20	0.92	0.99	0.68	0.73	2.00	0.33	0.54	0.43
15.	0.62	0.56	1.26	2.45	0.98	0.78	0.52	0.52	1.75	0.25	0.48	0.40
16.	0.43	0.45	1.21	1.95	1.59	0.51	0.43	0.41	1.10	0.21	0.44	0.38
17.	0.35	0.34	0.98	1.64	1.03	0.44	0.36	0.49	0.83	0.19	0.41	0.35
18.	0.29	0.38	0.87	1.42	1.70	0.38	0.32	0.69	1.15	0.19	0.40	0.34
19.	6.00	0.37	1.04	1.10	1.16	0.33	0.29	0.45	1.98	0.24	0.40	0.33
20.	7.35	0.30	0.53	1.04	0.85	0.30	0.27	0.74	1.04	0.31	0.47	0.33
21.	2.09	0.44	0.39	1.12	0.76	0.30	0.25	0.71	0.63	0.36	0.60	0.37
22.	0.90	0.53	0.33	1.11	0.67	0.40	0.23	0.47	0.50	0.39	1.61	0.43
23.	0.60	0.57	0.29	1.08	0.67	0.65	0.21	0.36	0.42	0.39	2.69	0.44
24.	0.47	0.52	0.27	1.20	0.62	0.42	0.21	0.30	0.37	0.42	2.28	0.39
25.	0.35	0.41	0.33	1.29	0.54	0.34	0.23	0.26	0.37	0.54	1.44	0.35
26.	0.28	0.40	0.70	1.17	0.65	0.55	0.21	0.24	0.47	1.40	1.04	0.32
27.	0.23	0.45	0.81	1.22	0.81	0.61	0.18	0.22	0.40	2.81	0.70	0.31
28.	0.20	1.44	0.77	1.02	0.54	0.56	0.17	0.20	0.35	3.46	0.58	0.30
29.	0.19		0.75	0.97	0.53	0.40	0.16	0.20	0.30	2.38	0.53	0.31
30.	0.18		0.80	0.77	0.67	0.35	0.58	1.19	0.27	1.87	0.52	0.32
31.	0.17		1.06		0.98		0.40	1.16		1.86		0.30
	Extremwerte in m³/s											
am	01.	03.	25.	05.	03.	21.	28.	28.	30.	13.	19.	31.
NQ	0.06	0.17	0.25	0.45	0.38	0.28	0.16	0.20	0.26	0.17	0.39	0.28
HQ	13.8	2.75	2.39	4.52	18.8	2.76	3.75	6.63	21.5	4.39	5.41	2.18
am	19.	28.	01.	13.	09.	01.	06.	12.	07.	28.	04.	08.
	Monatsmittel in m³/s(MQ),l/s.km²(Mq) bzw.Monatssummen in mm (h_A)											
MQ	1.08	0.40	0.86	1.41	1.61	0.62	0.80	0.70	3.04	0.67	1.06	0.56
Mq	69.8	25.7	55.9	91.8	105	40.3	52.2	45.6	198	43.3	68.6	36.5
h_A	187	62	150	238	281	104	140	122	512	116	178	94

Reihe: 2002-2006	Mittlere Monatsmittel in m³/s (MQ),l/s.km²(Mq) bzw. -summen in mm (h_A)											
MQ	0.42	0.42	1.18	1.83	2.17	1.48	1.02	1.84	0.77	0.61	0.68	0.29
Mq	27.0	27.2	76.8	119	141	95.8	66.5	119	50.0	39.7	44.3	18.8
h_A	72	66	206	308	377	248	178	319	130	106	115	49
Reihe: 1991-2007	Mittlere Monatsmittel mit Extremwerten in m³/s											
NQ	.051	.026	0.07	0.21	0.32	0.12	0.07	.035	.038	.028	.023	0.06
NQ_T	0.05	.026	0.08	0.25	0.39	0.15	0.07	.040	.038	.031	.024	0.06
MNQ_T	0.14	0.15	0.25	0.49	0.93	0.49	0.24	0.19	0.18	0.14	0.20	0.14
NMQ	0.11	0.08	0.51	0.72	1.21	0.51	0.21	0.22	0.18	0.27	.050	0.15
MQ	0.46	0.42	1.17	1.92	2.48	1.44	1.25	1.07	1.17	0.67	0.74	0.48
HMQ	1.08	0.80	2.02	3.43	3.90	2.85	3.25	3.43	3.04	2.04	2.31	0.88
MHQ	3.59	1.86	7.45	6.55	8.48	9.50	8.70	10.0	8.72	6.10	6.21	4.42
HQ	13.8	5.92	23.5	9.76	18.8	24.0	23.9	24.8	21.5	37.7	24.7	20.0

Jahreswerte in m³/s (Q),l/s.km²(Mq), mm (h_A)	Berichtsjahr			Reihe: 2002 - 2006			Reihe: 1991 - 2007		
NQ	0.06	01.01.		.023	17.11.2005		.023	17.11.2005	
NQ_T	0.07	01.01.					.024	16.11.2005	
$MJNQ_T$							0.06		
NJMQ							0.61		2003
MQ,Mq,h_A	1.07	69.4	2187	1.07	69.2	2181	1.11	72.0	2269
HJMQ							1.43		2002
MJHQ							19.5		
HQ	21.5	07.09.		24.3	12.08.2002		37.7	21.10.1996	
NNQ seit 1991:	.026	24.02.1996		HHQ seit 1991:	37.7	21.10.1996			

Berichtsjahr(J) Überschreitungsdauer der Abflüsse in Tagen Reihe(R): 2002-2006											
m³/s	Tage(J)	Tage(R)	m³/s	Tage(J)	Tage(R)	m³/s	Tage(J)	Tage(R)	m³/s	Tage(J)	Tage(R)
10000			500			20.0			1.00	112	123.2
8000			350			16.0		0.4	0.80	144	141.8
6000			250			12.0	3	1.2	0.60	185	164.0
4000			180			9.00	4	2.0	0.40	252	203.6
3000			140			7.00	9	3.4	0.30	310	234.2
2000			100			5.00	11	6.4	0.20	347	282.4
1600			80.0			3.50	13	16.6	0.10	364	352.4
1200			60.0			2.50	23	40.8	0.06	365	360.2
900			40.0			1.80	41	70.2	0.03		364.2
700			30.0			1.40	64	97.8	0.00		365.2

Abfluss durch Karstgebiet beeinflusst
Im Jän nach ergänzten Wasserständen ermittelt

Nr. 391 St. Pankraz Teichl

Mst.Nr. 205831 Art: Schreibpegel Einzugsgebiet: 232.8 km²

Monat	I	II	III	IV	V	VI	VII	VIII	IX	X	XI	XII
Tag	Tägliche Abflüsse 2007 in m³/s											
1.	2.66	4.85	14.1	10.2	9.08	7.16	4.83	4.44	8.96	6.61	11.2	9.00
2.	2.95	4.71	14.2	9.61	8.50	9.38	5.01	4.70	8.63	6.35	9.47	11.9
3.	2.87	5.11	11.0	9.21	8.41	7.03	8.17	10.6	6.86	6.10	9.76	15.3
4.	2.78	5.21	12.0	8.54	9.03	6.60	14.1	7.55	10.8	5.88	15.6	14.2
5.	4.94	4.98	9.55	7.33	9.24	6.89	15.7	5.59	20.3	6.50	13.0	11.3
6.	6.39	5.00	10.2	7.30	12.5	6.57	22.0	4.81	90.4	7.30	9.83	11.1
7.	9.04	5.17	11.4	8.46	10.6	5.95	14.2	4.37	100	6.05	10.7	13.3
8.	7.52	5.01	12.2	9.33	13.2	5.58	9.46	4.15	78.2	5.58	20.5	19.7
9.	6.95	6.29	12.3	8.94	70.6	5.28	12.3	4.24	59.1	5.29	14.2	14.3
10.	11.1	5.59	9.74	9.88	45.4	5.04	30.6	4.73	41.9	5.02	11.7	11.5
11.	9.19	5.03	8.64	11.1	20.5	4.85	16.3	4.77	50.6	4.98	15.8	10.4
12.	11.1	5.71	8.10	13.2	16.5	10.8	13.0	18.5	55.1	4.93	20.3	10.9
13.	8.03	9.51	8.74	17.8	13.8	6.36	11.4	9.96	31.6	4.98	13.3	10.0
14.	6.78	8.91	9.30	19.4	12.9	7.78	8.97	7.66	24.7	4.92	11.2	8.83
15.	5.82	8.01	9.22	16.8	13.1	8.55	7.70	7.73	24.2	4.62	10.1	8.08
16.	5.08	7.09	9.13	14.9	13.5	6.34	6.89	6.07	19.1	4.44	9.20	7.52
17.	4.57	5.83	8.78	13.6	10.7	5.73	6.33	6.90	17.6	4.26	8.64	7.08
18.	4.24	5.38	8.02	12.3	13.5	5.17	5.88	9.08	19.3	4.24	8.33	6.68
19.	36.4	5.13	10.4	10.5	10.8	4.74	5.54	6.81	20.5	5.29	8.15	6.35
20.	39.7	4.70	8.97	10.2	9.54	4.65	5.22	10.4	15.5	6.09	8.29	6.08
21.	17.6	4.67	8.12	10.5	9.56	9.90	4.96	10.2	12.8	6.23	8.32	5.97
22.	11.2	4.91	7.50	10.6	9.57	7.86	4.78	7.03	11.4	6.31	11.2	5.92
23.	8.97	4.82	7.22	10.9	9.51	8.29	4.59	5.93	10.4	6.36	21.9	5.80
24.	7.82	4.88	7.39	11.9	8.77	5.93	4.76	5.34	9.66	6.76	21.6	5.58
25.	6.71	5.20	8.26	12.5	8.23	5.58	4.86	4.93	10.5	7.52	16.1	5.35
26.	5.92	5.86	11.1	11.5	8.03	13.7	4.38	4.66	9.89	12.1	15.4	5.15
27.	5.48	8.44	11.7	11.5	8.41	8.74	4.15	4.46	9.17	18.1	11.8	4.94
28.	5.16	14.9	10.5	11.1	7.37	7.08	4.26	4.30	8.36	27.7	10.1	4.81
29.	5.33		9.67	10.9	6.97	5.83	4.82	4.54	7.56	17.1	9.26	4.73
30.	5.45		9.46	10.2	6.22	5.27	6.29	16.9	6.98	14.2	8.77	4.66
31.	4.99		9.99		6.24		5.32	12.9		12.9		4.57
	Extremwerte in m³/s											
am	01.	02.	25.	06.	31.	10.	28.	08.	03.	16.	19.	31.
NQ	2.50	4.14	6.92	6.78	5.93	4.04	3.98	3.46	6.56	4.10	7.98	4.18
HQ	83.7	25.0	20.0	25.0	87.2	18.4	43.1	27.7	142	38.3	31.1	22.0
am	19.	28.	01.	13.	09.	21.	10.	12.	07.	28.	11.	08.
	Monatsmittel in m³/s(MQ),l/s.km²(Mq) bzw.Monatssummen in mm (h_A)											
MQ	8.80	6.10	9.90	11.3	13.6	6.96	8.93	7.23	26.7	7.90	12.5	8.74
Mq	37.8	26.2	42.5	48.7	58.2	29.9	38.3	31.1	115	33.9	53.5	37.6
h_A	101	63	114	126	156	77	103	83	297	91	139	97

Reihe: 2002-2006	Mittlere Monatsmittel in m³/s (MQ),l/s.km²(Mq) bzw. -summen in mm (h_A)											
MQ	5.52	6.42	12.4	17.3	19.4	14.9	10.2	13.8	8.56	7.21	7.70	4.42
Mq	23.7	27.6	53.2	74.4	83.4	64.0	44.0	59.1	36.8	31.0	33.1	19.0
h_A	64	67	143	193	223	166	118	158	95	83	86	49
Reihe: 1976-2007	Mittlere Monatsmittel mit Extremwerten in m³/s											
NQ	0.82	0.58	1.59	3.35	5.93	2.43	1.61	1.58	1.99	1.51	0.88	1.12
NQ_T	1.99	1.92	2.01	4.25	6.22	3.62	2.70	2.11	2.56	2.18	2.09	2.10
MNQ_T	3.21	3.52	4.65	8.04	10.9	8.54	5.59	4.56	4.34	3.80	3.73	3.43
NMQ	2.27	2.12	4.17	5.86	12.2	6.66	4.68	4.18	3.74	3.37	2.76	2.86
MQ	5.65	6.01	11.0	15.5	19.9	15.0	12.0	10.0	9.57	6.75	6.69	6.31
HMQ	11.8	12.7	24.3	28.4	28.3	26.9	30.2	22.7	26.7	17.8	17.7	14.7
MHQ	22.8	19.7	42.5	35.2	47.0	53.0	55.9	65.2	45.7	30.2	26.5	27.8
HQ	83.7	54.1	112	55.4	87.2	136	189	286	142	199	156	148

Jahreswerte in m³/s (Q),l/s.km²(Mq), mm (h_A)	Berichtsjahr			Reihe: 2002 - 2006			Reihe: 1976 - 2007		
NQ	2.50	01.01.		0.88	17.11.2005		0.58	24.02.1996	
NQ_T	2.66	01.01.					1.92	25.02.1996	
$MJNQ_T$							2.55		
NJMQ							6.60		2003
MQ,Mq,h_A	10.7	46.0	1451	10.7	45.9	1448	10.4	44.6	1407
HJMQ							12.8		2006
MJHQ							109		
HQ	142	07.09.		286	12.08.2002		286	12.08.2002	
NNQ seit 1976:	0.58	24.02.1996		HHQ seit 1976:	286	12.08.2002			

Berichtsjahr(J) Überschreitungsdauer der Abflüsse in Tagen Reihe(R): 2002-2006											
m³/s	Tage(J)	Tage(R)	m³/s	Tage(J)	Tage(R)	m³/s	Tage(J)	Tage(R)	m³/s	Tage(J)	Tage(R)
10000			500			20.0	24	51.6	1.00		
8000			350			16.0	39	75.6	0.80		
6000			250			12.0	79	107.8	0.60		
4000			180			9.00	165	151.4	0.40		
3000			140		0.2	7.00	227	188.4	0.30		
2000			100	1	0.6	5.00	310	240.6	0.20		
1600			80.0	2	1.0	3.50	361	308.0	0.10		
1200			60.0	4	2.0	2.50	365	360.2	0.06		
900			40.0	9	5.4	1.80		365.2	0.03		
700			30.0	13	14.0	1.40			0.00		

ausgewertet nach Erhebungen der EKW u. d. HD Oberösterreich
Niederwasserextremwerte beeinflusst
Im Jän,Feb,Mrz,Apr,Okt nach ergänzten Wasserständen ermittelt

Abflüsse

Nr. 392 Spering
Vorderer Rettenbach

Mst.Nr. 206524 Art: Schreibpegel Einzugsgebiet: 15.0 km²

Monat	I	II	III	IV	V	VI	VII	VIII	IX	X	XI	XII
Tag	Tägliche Abflüsse 2007 in m³/s											
1.	.034	0.25	1.65	1.36	0.40	0.35	0.23	0.16	0.47	0.18	1.39	0.60
2.	0.08	0.25	1.52	1.73	0.32	1.01	0.31	0.15	0.82	0.17	1.10	1.00
3.	0.06	0.26	1.03	1.41	0.32	1.02	0.75	0.95	0.41	0.16	1.67	1.10
4.	0.06	0.26	1.17	1.15	0.38	0.57	1.84	0.55	2.20	0.16	3.70	0.88
5.	0.13	0.25	0.90	0.70	0.40	0.52	1.58	0.27	2.38	0.15	1.56	0.68
6.	0.15	0.28	1.54	0.95	0.98	0.64	2.53	0.20	7.71	0.18	0.91	0.80
7.	0.64	0.28	1.97	1.32	0.72	0.36	1.08	0.17	11.8	0.17	0.77	1.26
8.	0.58	0.30	1.58	1.30	0.98	0.27	0.64	0.16	11.9	0.16	1.27	1.70
9.	0.89	0.41	1.17	1.25	12.1	0.23	0.98	0.15	10.1	0.15	1.11	1.02
10.	2.02	0.41	0.76	1.46	8.36	0.21	3.27	0.14	4.99	0.14	0.85	0.77
11.	1.11	0.42	0.59	1.51	1.45	0.36	1.24	0.36	4.82	0.14	0.98	0.65
12.	0.86	0.39	0.71	1.87	0.81	4.35	0.92	4.17	5.17	0.13	1.04	0.60
13.	0.53	0.67	1.28	2.58	0.58	0.79	0.80	1.05	1.72	0.20	0.70	0.55
14.	0.52	0.64	1.23	2.36	0.43	1.03	0.51	0.45	0.99	0.24	0.64	0.50
15.	0.39	0.74	1.11	1.61	0.58	0.52	0.36	0.29	0.83	0.17	0.61	0.48
16.	0.25	0.61	1.04	1.25	1.26	0.34	0.30	0.23	0.59	0.16	0.55	0.47
17.	0.18	0.43	0.96	1.05	0.70	0.32	0.27	0.40	0.47	0.15	0.53	0.47
18.	0.15	0.49	0.83	1.01	1.96	0.28	0.24	0.77	0.48	0.14	0.51	0.45
19.	5.26	0.50	1.03	0.83	0.97	0.24	0.21	1.02	1.12	0.16	0.52	0.44
20.	7.27	0.41	0.60	0.68	0.57	0.22	0.21	1.82	0.70	0.20	0.56	0.44
21.	1.60	0.53	0.42	0.71	0.40	0.60	0.19	0.93	0.45	0.25	0.65	0.47
22.	0.89	0.64	0.38	0.71	0.37	0.62	0.18	0.43	0.33	0.29	1.49	0.53
23.	0.63	0.60	0.35	0.75	0.33	0.83	0.17	0.31	0.28	0.29	2.60	0.53
24.	0.48	0.62	0.35	0.93	0.29	0.40	0.16	0.26	0.26	0.31	2.09	0.46
25.	0.38	0.49	0.39	0.85	0.26	0.29	0.15	0.22	0.25	0.42	1.19	0.42
26.	0.32	0.48	0.60	0.70	0.23	0.51	0.15	0.20	0.31	1.15	0.97	0.40
27.	0.29	0.42	0.79	0.66	0.22	0.55	0.14	0.18	0.26	2.66	0.73	0.39
28.	0.27	1.52	0.81	0.60	0.20	0.53	0.13	0.15	0.23	3.00	0.62	0.39
29.	0.26		0.92	0.59	0.21	0.32	0.13	0.14	0.21	2.12	0.58	0.41
30.	0.26		1.05	0.55	0.27	0.25	0.23	0.78	0.19	1.69	0.58	0.42
31.	0.25		1.21		0.41		0.21	0.82		2.12		0.38

	Extremwerte in m³/s											
am	01.	05.	25.	30.	29.	11.	29.	11.	30.	13.	19.	31.
NQ	.026	0.23	0.31	0.41	0.19	0.19	0.11	0.12	0.18	0.12	0.49	0.36
HQ	12.0	3.23	2.83	3.54	15.1	7.96	4.20	5.79	14.8	3.88	5.01	2.31
am	19.	28.	07.	13.	09.	12.	10.	12.	07.	28.	04.	08.

	Monatsmittel in m³/s(MQ),l/s.km²(Mq) bzw.Monatssummen in mm (h_A)											
MQ	0.86	0.48	0.97	1.15	1.21	0.62	0.65	0.58	2.42	0.57	1.08	0.63
Mq	57.6	32.3	64.4	76.5	80.6	41.1	43.2	38.5	161	37.9	72.1	42.3
h_A	154	78	173	198	216	107	116	103	417	101	187	110

Reihe: 2002-2006	Mittlere Monatsmittel in m³/s (MQ),l/s.km²(Mq) bzw. -summen in mm (h_A)											
MQ	0.38	0.42	1.24	1.81	1.84	1.01	0.86	1.52	0.82	0.55	0.59	0.25
Mq	25.2	27.8	82.9	120	123	67.6	57.6	101	54.9	36.7	39.7	16.4
h_A	67	67	222	312	329	175	154	271	142	98	103	42

Reihe: 1981-2007	Mittlere Monatsmittel mit Extremwerten in m³/s											
NQ	.020	.007	.012	0.10	0.06	0.06	.012	.009	.012	.009	.004	.007
NQ_T	.024	.021	.021	0.14	0.08	0.06	.019	.016	.012	.011	.010	.013
MNQ_T	0.10	0.11	0.19	0.40	0.54	0.28	0.13	0.11	0.10	0.08	0.12	0.11
NMQ	.045	0.05	0.38	0.55	0.75	0.35	0.11	0.19	0.07	0.15	.025	0.06
MQ	0.39	0.40	1.05	1.73	1.90	1.09	0.92	0.86	0.91	0.52	0.57	0.47
HMQ	1.10	0.95	2.52	2.87	3.10	2.09	2.47	2.64	2.64	1.64	2.37	1.56
MHQ	2.76	1.86	5.71	5.64	6.81	7.71	8.49	9.24	7.03	4.89	4.30	3.75
HQ	12.0	5.34	15.9	13.2	15.1	16.8	29.8	38.4	14.8	22.0	21.4	17.7

Jahreswerte in m³/s (Q),l/s.km²(Mq), mm (h_A)	Berichtsjahr			Reihe: 2002 - 2006			Reihe: 1981 - 2007		
NQ	.026	01.01.		.004	14.11.2005		.004	14.11.2005	
NQ_T	.034	01.01.					.010	14.11.2005	
$MJNQ_T$							.033		
NJMQ							0.53		2003
MQ,Mq,h_A	0.93	62.3	1963	0.94	63.0	1987	0.90	60.2	1898
HJMQ							1.29		2002
MJHQ							16.6		
HQ	15.1	09.05.		30.9	12.08.2002		38.4	03.08.1991	
NNQ seit 1980:	.004	14.11.2005		**HHQ seit** 1980:	38.4	03.08.1991			

Berichtsjahr(J) Überschreitungsdauer der Abflüsse in Tagen Reihe(R): 2002-2006											
m³/s	Tage(J)	Tage(R)	m³/s	Tage(J)	Tage(R)	m³/s	Tage(J)	Tage(R)	m³/s	Tage(J)	Tage(R)
10000			500			20.0			1.00	90	98.4
8000			350			16.0		0.6	0.80	122	117.0
6000			250			12.0	1	2.2	0.60	167	137.0
4000			180			9.00	4	2.4	0.40	236	170.6
3000			140			7.00	7	3.4	0.30	267	194.4
2000			100			5.00	9	8.8	0.20	321	230.0
1600			80.0			3.50	14	17.6	0.10	361	313.2
1200			60.0			2.50	20	33.6	0.06	364	338.4
900			40.0			1.80	32	59.8	0.03	365	353.6
700			30.0			1.40	51	75.8	0.00		365.2

Abfluss durch Karstgebiet beeinflusst

Nr. 393 Steyrling
Steyrling

Mst.Nr. 205856 Art: Schreibpegel Einzugsgebiet: 72.4 km²

Monat	I	II	III	IV	V	VI	VII	VIII	IX	X	XI	XII
Tag	Tägliche Abflüsse 2007 in m³/s											
1.	0.12	0.48	6.41	2.34	0.50	1.15	0.83	0.58	1.91	0.94	1.99	2.12
2.	0.13	0.45	5.99	2.21	0.48	1.50	0.73	0.57	1.98	0.88	1.49	3.96
3.	0.16	0.60	4.66	2.03	0.47	1.43	0.85	1.22	1.66	0.82	1.56	4.26
4.	0.18	0.64	4.61	2.06	0.47	1.14	3.68	1.25	5.71	0.76	3.36	3.96
5.	0.31	0.58	3.30	1.49	0.46	1.13	4.40	0.93	10.5	0.75	2.31	2.96
6.	0.45	0.71	3.06	1.31	0.87	1.25	7.40	0.75	40.9	0.91	1.58	3.72
7.	1.31	0.73	3.00	1.33	1.01	0.95	3.88	0.61	39.4	0.84	2.02	5.47
8.	1.42	0.68	2.90	1.43	1.41	0.81	2.57	0.64	25.1	0.73	6.42	7.29
9.	1.53	1.13	3.07	1.31	25.8	0.70	2.66	0.57	20.3	0.66	4.36	4.63
10.	2.85	1.12	2.22	1.32	15.0	0.62	5.64	0.51	13.2	0.60	2.96	3.23
11.	1.74	0.93	1.88	1.37	5.34	0.62	4.03	0.57	19.2	0.55	5.44	2.73
12.	1.65	1.24	1.67	1.39	3.31	2.38	3.11	3.90	19.9	0.52	7.05	2.85
13.	1.32	3.91	1.68	1.64	2.41	1.27	2.86	1.91	9.62	0.51	3.74	2.54
14.	1.02	3.36	1.73	1.62	1.92	1.79	2.21	1.22	6.42	0.49	2.80	2.02
15.	0.75	3.36	1.64	1.44	1.71	2.58	1.74	1.04	5.39	0.48	2.22	1.66
16.	0.58	2.66	1.49	1.25	2.11	1.39	1.45	0.81	4.30	0.47	1.82	1.43
17.	0.48	1.77	1.41	1.08	1.67	1.19	1.25	0.95	3.67	0.45	1.57	1.26
18.	0.38	1.42	1.38	0.96	4.45	0.94	1.12	1.26	3.47	0.44	1.44	1.10
19.	8.70	1.19	1.71	0.93	2.21	0.78	1.06	4.16	5.03	0.47	1.34	1.01
20.	11.1	0.96	1.40	0.80	1.56	0.68	1.22	5.71	3.49	0.54	1.34	0.94
21.	4.24	0.88	1.16	0.73	1.27	4.31	1.05	3.67	2.74	0.61	1.35	0.88
22.	2.43	0.89	1.02	0.68	1.06	3.74	0.89	2.51	2.33	0.67	2.35	0.86
23.	1.79	0.83	0.95	0.63	1.03	2.55	0.80	1.87	1.99	0.70	4.87	0.84
24.	1.35	0.80	0.94	0.63	0.96	1.59	0.72	1.52	1.81	0.77	4.88	0.79
25.	0.98	0.81	1.07	0.67	4.45	1.22	0.67	1.28	1.61	0.88	3.50	0.74
26.	0.75	0.97	1.62	0.64	3.87	1.71	0.62	1.14	1.46	1.58	3.90	0.67
27.	0.62	2.03	2.32	0.59	1.75	1.80	0.57	1.04	1.37	3.59	2.73	0.62
28.	0.53	8.08	2.28	0.55	1.28	1.51	0.54	0.96	1.24	3.89	2.12	0.58
29.	0.52		2.09	0.53	1.09	1.18	0.53	0.92	1.11	3.02	1.79	0.56
30.	0.54		2.06	0.51	1.29	0.95	0.69	2.43	1.01	2.54	1.71	0.55
31.	0.50		2.32		1.28		0.71	2.52		2.57		0.53

	Extremwerte in m³/s											
am	01.	02.	25.	30.	05.	11.	29.	11.	30.	18.	21.	31.
NQ	0.11	0.43	0.90	0.49	0.44	0.53	0.52	0.48	0.95	0.44	1.28	0.51
HQ	21.4	12.8	9.68	2.51	33.2	15.6	9.75	22.3	61.7	4.35	12.3	8.13
am	19.	28.	01.	01.	09.	21.	06.	19.	07.	28.	11.	08.

	Monatsmittel in m³/s(MQ),l/s.km²(Mq) bzw.Monatssummen in mm (h_A)											
MQ	1.63	1.54	2.36	1.18	2.99	1.49	1.95	1.58	8.59	1.08	2.87	2.15
Mq	22.5	21.3	32.5	16.3	41.2	20.6	27.0	21.8	119	15.0	39.6	29.7
h_A	60	52	87	42	110	54	72	59	308	40	103	77

Reihe: 2002-2006	Mittlere Monatsmittel in m³/s (MQ),l/s.km²(Mq) bzw. -summen in mm (h_A)											
MQ	1.21	1.34	3.31	3.76	2.66	2.50	1.97	3.29	1.40	1.12	1.45	0.53
Mq	16.7	18.5	45.7	52.0	36.7	34.5	27.2	45.4	19.4	15.5	20.0	7.33
h_A	45	45	122	135	98	89	73	122	50	42	52	19

Reihe: 1956-2007	Mittlere Monatsmittel mit Extremwerten in m³/s											
NQ	.020	.050	0.08	0.13	0.33	0.11	.000	.050	.033	.032	0.07	0.07
NQ_T	.050	0.05	0.08	0.32	0.33	0.16	.000	0.06	.033	.050	0.08	0.07
MNQ_T	0.27	0.32	0.51	1.23	1.18	0.75	0.57	0.50	0.37	0.27	0.32	0.30
NMQ	0.08	0.10	0.34	0.57	0.94	0.75	0.30	0.19	0.19	0.11	0.10	0.13
MQ	1.09	1.30	2.33	3.18	2.99	2.46	2.45	2.01	1.50	1.04	1.15	1.46
HMQ	4.57	4.32	6.64	8.39	9.24	6.88	7.71	6.92	8.59	4.45	4.70	8.02
MHQ	7.34	7.25	12.5	11.0	11.3	17.1	18.0	18.7	10.5	6.56	7.26	11.4
HQ	30.4	27.0	38.6	52.8	33.2	56.0	58.0	97.6	61.7	52.2	54.0	82.0

Jahreswerte in m³/s (Q),l/s.km²(Mq), mm (h_A)	Berichtsjahr			Reihe: 2002 - 2006			Reihe: 1956 - 2007		
NQ	0.11	01.01.		.000	12.07.2003		.000	12.07.2003	
NQ_T	0.12	01.01.					.000	13.07.2003	
$MJNQ_T$							0.12		
NJMQ							0.84		2003
MQ,Mq,h_A	2.45	33.8	1066	2.03	28.0	884	1.92	26.5	835
HJMQ							3.21		1970
MJHQ							37.6		
HQ	61.7	07.09.		97.6	12.08.2002		97.6	12.08.2002	
NNQ seit 1956:	.000	12.07.2003		**HHQ seit** 1956:	97.6	12.08.2002			

Berichtsjahr(J) Überschreitungsdauer der Abflüsse in Tagen Reihe(R): 2002-2006											
m³/s	Tage(J)	Tage(R)	m³/s	Tage(J)	Tage(R)	m³/s	Tage(J)	Tage(R)	m³/s	Tage(J)	Tage(R)
10000			500			20.0	5	2.8	1.00	238	177.6
8000			350			16.0	7	4.2	0.80	277	202.0
6000			250			12.0	9	6.6	0.60	318	228.4
4000			180			9.00	12	13.6	0.40	359	263.4
3000			140			7.00	17	20.4	0.30	361	280.6
2000			100			5.00	29	33.6	0.20	361	306.4
1600			80.0			3.50	60	57.4	0.10	365	348.8
1200			60.0			2.50	93	87.2	0.06		364.0
900			40.0	1	0.4	1.80	130	115.2	0.03		364.4
700			30.0	2	1.0	1.40	178	141.0	0.00		365.2

ausgewertet nach Erhebungen der EKW u. d. HD Oberösterreich
Abfluss durch Versickerungen beeinflusst

Nr. 394 Klaus an der Pyhrnbahn Steyr

Mst.Nr. 205864 Art: Schreibpegel Einzugsgebiet: 542.4 km²

Monat	I	II	III	IV	V	VI	VII	VIII	IX	X	XI	XII
Tag	Tägliche Abflüsse 2007 in m³/s											
1.	8.07	13.8	41.2	21.2	26.2	27.0	20.1	16.5	30.2	19.5	27.4	23.1
2.	8.46	13.1	40.7	21.1	22.3	35.2	20.5	16.4	32.8	19.3	23.8	32.0
3.	9.07	13.7	30.3	21.5	20.9	29.2	27.1	31.2	24.8	19.2	25.4	38.8
4.	9.27	14.0	30.1	20.2	23.8	26.8	45.5	25.9	49.1	19.4	40.3	34.9
5.	13.4	13.4	25.1	17.1	24.2	27.9	57.0	19.0	71.4	22.5	35.7	28.7
6.	13.8	13.8	25.6	17.0	32.3	27.8	83.5	17.0	212	26.5	25.1	27.4
7.	19.7	13.8	27.6	19.0	29.3	25.6	55.5	16.2	215	20.6	26.5	38.0
8.	18.4	13.8	28.7	21.5	37.3	25.1	39.0	15.5	182	17.8	52.6	51.4
9.	17.8	16.3	26.0	19.9	193	23.7	39.1	15.3	155	17.2	35.8	36.3
10.	31.2	15.0	21.9	21.3	143	22.5	80.2	16.4	125	16.0	31.5	27.5
11.	23.1	14.0	19.0	24.3	72.9	21.5	51.0	17.3	142	15.3	46.4	26.4
12.	25.8	15.9	18.2	27.8	60.7	41.2	44.2	60.0	140	15.1	57.9	27.5
13.	19.9	26.9	19.5	34.9	50.8	27.5	41.4	40.5	88.0	14.7	37.8	25.2
14.	17.9	25.0	20.7	43.9	45.8	36.7	32.0	29.9	70.1	15.1	32.6	22.7
15.	15.6	23.3	20.4	33.6	49.0	38.8	27.6	31.4	73.2	13.9	28.9	20.5
16.	12.7	20.9	19.9	29.7	43.0	27.9	25.0	21.5	59.6	13.4	26.6	19.3
17.	11.4	17.6	19.4	30.8	35.2	26.1	22.9	21.9	53.7	12.8	24.8	18.1
18.	12.0	16.1	17.9	28.1	45.9	23.3	21.7	30.1	52.6	13.4	23.9	17.1
19.	88.2	15.2	22.2	24.7	35.3	21.9	20.2	29.3	63.5	15.1	23.3	16.5
20.	106	13.8	19.1	23.4	30.8	22.3	19.8	39.9	43.9	17.0	23.4	15.7
21.	49.4	13.9	17.2	23.2	32.7	36.2	18.9	35.0	36.7	17.2	24.0	15.5
22.	29.1	14.2	15.7	26.3	35.1	34.5	17.7	24.3	33.2	17.1	32.5	15.7
23.	24.8	13.6	15.0	23.7	35.8	35.2	16.9	20.7	30.4	17.1	57.4	15.1
24.	21.8	14.1	15.4	27.2	33.4	25.0	17.2	18.9	28.7	17.6	58.1	14.1
25.	18.9	14.6	16.1	33.1	38.5	22.8	19.3	17.4	29.3	19.2	39.4	14.0
26.	16.5	15.9	20.6	26.9	36.5	39.8	16.5	16.5	27.7	27.5	38.8	13.5
27.	15.7	21.5	23.1	26.8	33.4	33.3	16.0	15.9	26.2	46.7	30.2	12.8
28.	15.0	43.1	21.5	26.7	30.5	28.9	15.5	15.0	23.9	57.7	24.9	12.4
29.	15.0		19.9	26.7	28.6	23.4	16.3	16.1	22.3	39.6	23.1	12.5
30.	15.4		19.8	27.0	25.0	21.7	22.7	47.2	20.5	35.4	22.2	12.0
31.	13.5		20.6		22.8		21.0	36.5		29.7		12.0
	Extremwerte in m³/s											
am	01.	04.	22.	05.	03.	19.	26.	28.	30.	15.	28.	31.
NQ	8.01	12.0	14.7	15.6	18.5	18.9	14.8	13.7	18.4	11.9	19.9	11.3
HQ	197	71.1	60.8	54.8	244	66.5	98.3	85.5	259	76.2	97.4	52.6
am	19.	28.	01.	14.	09.	21.	06.	12.	07.	28.	11.	07.
	Monatsmittel in m³/s(MQ),l/s.km²(Mq) bzw.Monatssummen in mm (h_A)											
MQ	23.1	17.2	22.5	25.6	44.3	28.6	31.3	25.0	72.1	21.6	33.3	22.5
Mq	42.6	31.6	41.5	47.2	81.7	52.8	57.8	46.1	133	39.8	61.5	41.5
h_A	114	77	111	122	219	137	155	123	345	107	159	107

Reihe: 2002-2006 Mittlere Monatsmittel in m³/s (MQ),l/s.km²(Mq) bzw. -summen in mm (h_A)

MQ	13.9	15.6	29.2	37.7	46.8	42.4	30.0	36.8	22.6	17.9	19.6	11.0
Mq	25.7	28.7	53.9	69.5	86.3	78.1	55.3	67.9	41.7	33.0	36.1	20.2
h_A	69	70	144	180	231	202	148	182	108	88	94	52

Reihe: 1951-2007 Mittlere Monatsmittel mit Extremwerten in m³/s

NQ	2.36	3.46	2.40	9.04	8.50	6.12	6.75	4.31	5.32	3.28	2.20	2.36
NQ_T	3.28	4.88	4.90	10.6	13.1	11.1	8.47	5.70	6.82	5.32	4.78	3.84
MNQ_T	7.79	8.49	10.8	18.2	25.9	25.8	19.3	14.3	11.5	9.62	9.56	8.52
NMQ	5.01	5.56	8.60	13.5	28.3	22.8	13.7	13.7	10.2	6.89	5.58	4.28
MQ	13.1	14.3	23.5	33.9	45.7	43.0	37.3	28.7	22.7	17.2	16.0	15.7
HMQ	30.7	30.2	54.7	60.6	88.1	90.1	84.6	59.6	72.1	44.9	43.0	46.8
MHQ	51.0	49.3	85.3	84.7	107	140	151	135	89.0	64.5	57.1	71.3
HQ	197	200	259	297	270	430	448	580	259	351	300	420

Jahreswerte in m³/s (Q),l/s.km²(Mq), mm (h_A)

	Berichtsjahr			Reihe: 2002 - 2006			Reihe: 1951 - 2007		
NQ	8.01	01.01.		3.46	07.02.2005		2.20	01.11.1953	
NQ_T	8.07	01.01.					3.28	08.01.1954	
$MJNQ_T$							6.33		
NJMQ							17.0		2003
MQ,Mq,h_A	30.6	56.4	1780	27.0	49.9	1573	26.0	47.9	1511
HJMQ							36.5		1970
MJHQ							243		
HQ	259	07.09.		529	12.08.2002		580	13.08.1959	

NNQ seit 1951: 2.20 01.11.1953 **HHQ seit** 1951: 580 13.08.1959

Berichtsjahr(J) Überschreitungsdauer der Abflüsse in Tagen Reihe(R): 2002-2006

m³/s	Tage(J)	Tage(R)	m³/s	Tage(J)	Tage(R)	m³/s	Tage(J)	Tage(R)	m³/s	Tage(J)	Tage(R)
10000			500			20.0	240	177.4	1.00		
8000			350		0.2	16.0	302	210.2	0.80		
6000			250		0.6	12.0	360	253.6	0.60		
4000			180	4	1.2	9.00	363	301.8	0.40		
3000			140	8	2.6	7.00	365	344.0	0.30		
2000			100	10	6.0	5.00		365.2	0.20		
1600			80.0	14	11.0	3.50			0.10		
1200			60.0	21	24.6	2.50			0.06		
900			40.0	54	76.2	1.80			0.03		
700			30.0	112	117.6	1.40			0.00		

ausgewertet nach Erhebungen der EKW u. d. HD Oberösterreich
durch Kraftwerksbetrieb beeinflusst
Im Jän nach ergänzten Wasserständen ermittelt

Nr. 395 Dandelmühle Paltenbach

Mst.Nr. 205872 Art: Schreibpegel Einzugsgebiet: 43.0 km²

Monat	I	II	III	IV	V	VI	VII	VIII	IX	X	XI	XII
Tag	Tägliche Abflüsse 2007 in m³/s											
1.	0.37	0.90	1.58	1.63	0.69	0.70	0.66	0.71	0.69	1.07	2.20	1.75
2.	0.37	0.87	1.64	1.54	0.67	0.70	0.72	0.71	0.70	1.02	1.83	2.27
3.	0.37	0.84	1.56	1.45	0.66	0.73	0.95	0.73	0.64	0.97	1.77	2.19
4.	0.35	0.84	1.59	1.52	0.65	0.72	1.61	0.72	1.09	0.90	2.39	1.96
5.	0.33	0.84	1.41	1.33	0.63	0.69	1.21	0.71	1.82	0.85	1.94	1.84
6.	0.39	0.85	1.38	1.26	0.72	0.68	1.49	0.70	17.2	0.78	1.70	2.08
7.	0.52	0.87	1.38	1.22	0.70	0.67	1.05	0.71	17.7	0.75	1.71	2.38
8.	0.57	0.87	1.55	1.19	0.87	0.66	0.95	0.71	8.90	0.70	2.13	2.72
9.	0.55	0.98	2.11	1.13	11.9	0.64	1.12	0.70	7.72	0.68	2.02	2.22
10.	0.57	0.98	1.61	1.08	4.77	0.63	2.14	0.70	5.01	0.70	1.75	1.99
11.	0.61	0.92	1.49	1.05	1.97	0.63	1.31	0.71	5.94	0.70	2.58	1.87
12.	0.60	0.94	1.43	1.03	1.70	1.74	1.10	1.67	5.84	0.67	3.12	2.02
13.	0.63	1.23	1.39	1.01	1.58	0.73	1.02	0.88	3.63	0.61	2.17	1.96
14.	0.64	1.11	1.31	0.99	1.50	0.68	0.97	0.77	3.02	0.61	1.99	1.79
15.	0.63	1.14	1.24	0.98	1.48	0.66	0.92	0.75	2.68	0.62	1.87	1.68
16.	0.63	1.15	1.18	0.97	1.60	0.66	0.89	0.69	2.50	0.61	1.75	1.58
17.	0.63	1.05	1.11	0.96	1.45	0.67	0.86	0.71	2.31	0.63	1.67	1.50
18.	0.61	1.02	1.08	0.95	2.08	0.65	0.84	0.80	2.18	0.61	1.60	1.42
19.	4.02	0.99	1.09	0.93	1.30	0.63	0.81	2.50	2.09	0.62	1.54	1.35
20.	3.23	0.96	1.09	0.89	1.17	0.63	0.79	4.43	1.89	0.68	1.52	1.30
21.	1.66	0.93	1.05	0.87	1.10	1.05	0.77	1.41	1.81	0.72	1.55	1.24
22.	1.52	0.91	1.02	0.85	1.07	0.92	0.76	1.01	1.71	0.76	2.37	1.24
23.	1.40	0.89	1.02	0.82	1.02	0.78	0.75	0.89	1.55	0.78	4.19	1.20
24.	1.30	0.88	1.03	0.81	0.95	0.71	0.75	0.83	1.49	0.85	2.78	1.14
25.	1.22	0.85	1.08	0.79	0.90	0.67	0.74	0.76	1.42	0.97	2.09	1.10
26.	1.15	0.84	1.36	0.76	0.87	0.73	0.73	0.66	1.38	1.86	2.18	1.06
27.	1.07	0.86	1.46	0.74	0.84	0.72	0.72	0.67	1.27	2.84	1.92	1.02
28.	1.02	1.77	1.48	0.72	0.82	0.70	0.71	0.66	1.20	2.75	1.78	0.99
29.	0.98		1.43	0.70	0.76	0.67	0.71	0.66	1.14	2.17	1.69	0.96
30.	0.96		1.42	0.70	0.73	0.66	0.71	0.72	1.07	2.12	1.63	0.93
31.	0.93		1.60		0.71		0.71	0.82		2.82		0.90
	Extremwerte in m³/s											
am	04.	25.	23.	30.	05.	11.	02.	16.	03.	17.	21.	31.
NQ	0.33	0.82	1.01	0.69	0.63	0.62	0.65	0.62	0.59	0.59	1.47	0.89
HQ	12.1	2.59	2.50	1.80	15.6	3.42	2.54	17.7	34.1	4.11	5.26	2.92
am	19.	28.	09.	01.	09.	12.	10.	19.	07.	27.	23.	07.
	Monatsmittel in m³/s(MQ),l/s.km²(Mq) bzw.Monatssummen in mm (h_A)											
MQ	0.96	0.97	1.36	1.03	1.54	0.74	0.95	0.97	3.59	1.08	2.05	1.60
Mq	22.4	22.7	31.6	23.9	35.9	17.2	22.1	22.6	83.4	25.1	47.6	37.3
h_A	60	55	85	62	96	44	59	60	216	67	123	97

Reihe: 2002-2006 Mittlere Monatsmittel in m³/s (MQ),l/s.km²(Mq) bzw. -summen in mm (h_A)

MQ	1.00	1.02	1.89	2.19	1.58	1.56	1.30	2.08	1.13	1.02	0.97	0.69
Mq	23.3	23.7	44.0	50.8	36.8	36.4	30.3	48.5	26.2	23.8	22.5	16.2
h_A	62	57	118	132	99	94	81	130	68	64	58	42

Reihe: 1981-2007 Mittlere Monatsmittel mit Extremwerten in m³/s

NQ	0.21	0.28	0.30	0.55	0.41	0.17	0.13	0.26	0.26	0.27	0.29	0.28
NQ_T	0.27	0.28	0.31	0.62	0.45	0.18	0.14	0.26	0.26	0.27	0.30	0.30
MNQ_T	0.59	0.62	0.74	1.17	0.94	0.74	0.64	0.60	0.58	0.61	0.63	0.61
NMQ	0.35	0.37	0.59	0.79	0.66	0.53	0.30	0.36	0.36	0.39	0.37	0.37
MQ	0.97	0.94	1.54	1.82	1.54	1.32	1.27	1.24	1.21	0.92	1.00	1.07
HMQ	1.89	2.11	2.80	4.27	2.52	2.83	3.80	3.84	3.59	2.75	2.40	2.74
MHQ	4.07	2.77	7.07	5.29	7.70	9.28	8.66	11.5	8.11	4.36	4.29	5.69
HQ	12.1	12.0	23.5	13.0	41.1	30.2	31.4	54.2	48.9	37.5	17.8	24.7

Jahreswerte in m³/s (Q),l/s.km²(Mq), mm (h_A)

	Berichtsjahr			Reihe: 2002 - 2006			Reihe: 1981 - 2007		
NQ	0.33	04.01.		0.13	04.07.2002		0.13	04.07.2002	
NQ_T	0.33	05.01.					0.14	03.07.2002	
$MJNQ_T$							0.39		
NJMQ							0.68		2003
MQ,Mq,h_A	1.40	32.6	1028	1.36	31.6	998	1.24	28.8	908
HJMQ							1.70		2002
MJHQ							22.1		
HQ	34.1	07.09.		54.2	12.08.2002		54.2	12.08.2002	

NNQ seit 1978: 0.13 04.07.2002 **HHQ seit** 1978: 54.2 12.08.2002

Berichtsjahr(J) Überschreitungsdauer der Abflüsse in Tagen Reihe(R): 2002-2006

m³/s	Tage(J)	Tage(R)	m³/s	Tage(J)	Tage(R)	m³/s	Tage(J)	Tage(R)	m³/s	Tage(J)	Tage(R)
10000			500			20.0		0.6	1.00	184	167.0
8000			350			16.0	2	0.8	0.80	248	208.4
6000			250			12.0	2	2.0	0.60	355	265.8
4000			180			9.00	3	2.8	0.40	359	333.4
3000			140			7.00	5	5.2	0.30	365	353.6
2000			100			5.00	8	7.6	0.20		363.8
1600			80.0			3.50	13	19.2	0.10		365.2
1200			60.0			2.50	25	39.2	0.06		
900			40.0			1.80	62	72.2	0.03		
700			30.0			1.40	118	109.6	0.00		

Im Sep nach ergänzten Wasserständen ermittelt

Abflüsse

Nr. 397 Molln
Krumme Steyrling

Mst.Nr. 205898 Art: Schreibpegel Einzugsgebiet: 129.4 km²

Monat	I	II	III	IV	V	VI	VII	VIII	IX	X	XI	XII
Tag	Tägliche Abflüsse 2007 in m³/s											
1.	1.08	2.70	6.70	5.06	1.90	2.44	1.69	1.59	1.95	1.75	5.15	4.25
2.	1.13	2.58	6.72	4.84	1.85	3.17	1.69	1.75	1.92	1.63	3.91	6.43
3.	1.19	2.94	5.87	4.54	1.83	2.93	2.04	2.22	1.79	1.53	3.63	6.01
4.	1.18	2.87	6.07	4.83	1.82	2.28	4.36	1.82	3.78	1.51	5.91	5.26
5.	1.97	2.69	4.73	3.73	2.01	2.07	4.15	1.66	6.33	1.57	4.76	4.89
6.	2.62	2.92	4.57	3.42	2.53	2.07	4.73	1.60	47.9	1.66	3.82	5.54
7.	4.12	3.00	4.74	3.44	2.20	1.93	3.24	1.53	47.3	1.49	4.36	6.44
8.	3.26	2.95	5.37	3.45	3.05	1.83	2.54	1.51	24.2	1.44	6.04	8.46
9.	3.30	3.99	7.77	3.22	41.7	1.78	2.63	1.54	19.0	1.40	5.38	6.24
10.	4.96	3.52	5.35	3.19	16.9	1.75	6.03	1.61	10.1	1.35	4.37	5.05
11.	3.24	3.10	4.77	3.15	6.44	1.72	3.74	1.59	15.4	1.32	7.44	4.49
12.	3.47	3.31	4.39	3.14	4.76	3.33	2.99	4.49	14.7	1.26	9.27	5.46
13.	3.03	4.68	4.23	3.27	4.00	2.13	2.71	2.58	7.14	1.30	5.48	4.90
14.	2.57	4.00	4.09	3.31	3.63	2.64	2.37	1.92	5.29	1.38	4.60	4.28
15.	2.20	4.56	3.83	3.07	3.77	2.08	2.17	1.71	4.38	1.34	4.10	3.90
16.	1.97	4.33	3.63	2.80	4.81	1.89	2.04	1.63	3.75	1.34	3.69	3.63
17.	1.82	3.58	3.46	2.63	3.79	1.82	1.93	1.67	3.37	1.31	3.48	3.43
18.	1.80	3.28	3.42	2.68	5.80	1.74	1.85	1.92	3.30	1.29	3.35	3.24
19.	18.4	3.09	3.84	2.54	3.39	1.68	1.83	2.40	3.78	1.30	3.26	3.11
20.	15.5	2.87	3.54	2.37	2.81	1.64	1.79	4.65	3.21	1.59	3.28	3.01
21.	6.56	2.78	3.24	2.29	2.55	2.12	1.75	2.52	2.83	1.82	3.48	2.98
22.	4.81	2.74	3.10	2.22	2.39	2.17	1.71	2.04	2.60	1.99	5.63	2.99
23.	4.10	2.70	3.08	2.17	2.32	2.15	1.68	1.81	2.43	2.31	9.50	2.91
24.	3.73	2.68	3.36	2.19	2.24	1.87	1.67	1.69	2.30	2.64	7.42	2.78
25.	3.31	2.78	3.90	2.14	2.14	1.79	1.68	1.62	2.27	3.46	5.34	2.66
26.	3.04	2.99	5.31	2.11	2.09	2.29	1.62	1.57	2.23	6.03	5.42	2.56
27.	2.87	3.35	5.60	2.10	2.11	2.12	1.59	1.54	2.11	8.18	4.38	2.48
28.	2.74	8.00	5.30	2.02	2.01	2.05	1.57	1.50	2.02	9.30	3.86	2.41
29.	2.74		4.86	1.97	2.04	1.82	1.59	1.51	1.92	6.20	3.60	2.36
30.	2.81		4.63	1.93	2.04	1.76	1.81	2.18	1.82	5.33	3.58	2.34
31.	2.72		5.06		2.01		1.72	2.47		6.94		2.30
	Extremwerte in m³/s											
am	01.	21.	21.	30.	22.	20.	28.	27.	03.	13.	21.	31.
NQ	1.00	2.36	2.85	1.93	1.57	1.55	1.50	1.45	1.66	1.17	2.50	2.13
HQ	47.8	13.8	10.1	6.17	48.3	6.04	8.05	11.6	81.5	13.6	17.8	9.57
am	19.	28.	09.	04.	09.	12.	10.	19.	07.	28.	11.	08.
	Monatsmittel in m³/s(MQ),l/s.km²(Mq) bzw.Monatssummen in mm (h_A)											
MQ	3.81	3.39	4.66	2.99	4.61	2.10	2.42	1.99	8.37	2.68	4.92	4.09
Mq	29.5	26.2	36.0	23.1	35.6	16.2	18.7	15.4	64.7	20.7	38.0	31.6
h_A	79	63	97	60	95	42	50	41	168	55	98	82

Reihe: 2002-2006	Mittlere Monatsmittel in m³/s (MQ),l/s.km²(Mq) bzw. -summen in mm (h_A)											
MQ	3.20	3.26	5.93	6.41	4.44	3.79	2.99	6.00	3.16	2.62	2.63	1.78
Mq	24.7	25.2	45.8	49.5	34.3	29.3	23.1	46.4	24.4	20.3	20.3	13.8
h_A	66	61	123	128	92	76	62	124	63	54	53	36
Reihe: 1951-2007	**Mittlere Monatsmittel mit Extremwerten in m³/s**											
NQ	0.40	0.40	0.40	1.31	0.81	0.51	0.50	0.57	0.40	0.30	0.30	0.58
NQ_T	0.60	0.46	0.46	1.55	0.95	0.95	0.66	0.63	0.64	0.52	0.46	0.66
MNQ_T	1.39	1.53	1.98	3.19	2.64	1.89	1.77	1.67	1.43	1.27	1.40	1.44
NMQ	0.76	0.92	1.65	2.33	1.72	1.58	1.09	0.96	1.03	0.71	0.66	0.69
MQ	2.82	3.05	4.83	6.27	5.46	4.34	4.52	3.93	3.06	2.58	2.75	3.38
HMQ	6.95	6.88	9.70	11.4	15.3	8.53	13.4	12.9	11.0	9.33	8.13	11.0
MHQ	14.6	14.3	22.4	22.0	23.5	31.9	33.5	32.7	20.1	14.2	14.7	21.5
HQ	56.5	51.7	64.9	82.9	62.0	94.0	105	166	113	112	78.3	113

Jahreswerte in m³/s (Q),l/s.km²(Mq), mm (h_A)									
	Berichtsjahr			Reihe: 2002 - 2006			Reihe: 1951 - 2007		
NQ	1.00	01.01.		0.71	06.12.2003		0.30	17.10.1961	
NQ_T	1.08	01.01.					0.46	12.02.1964	
$MJNQ_T$							0.90		
NJMQ							2.32		2003
MQ,Mq,h_A	3.83	29.6	934	3.82	29.5	931	3.92	30.3	955
HJMQ							5.59		1970
MJHQ							63.9		
HQ	81.5	07.09.		166	12.08.2002		166	12.08.2002	
NNQ seit 1951:	0.30	17.10.1961		**HHQ seit** 1951:	166	12.08.2002			

Berichtsjahr(J) Überschreitungsdauer der Abflüsse in Tagen Reihe(R): 2002-2006												
m³/s	Tage(J)	Tage(R)	m³/s	Tage(J)	Tage(R)	m³/s	Tage(J)	Tage(R)	m³/s	Tage(J)	Tage(R)	
10000			500			20.0	4	5.0	1.00	365	343.0	
8000			350			16.0	7	6.8	0.80		359.2	
6000			250			12.0	10	11.6	0.60		365.2	
4000			180			9.00	14	26.4	0.40			
3000			140			7.00	21	41.8	0.30			
2000			100			5.00	58	78.0	0.20			
1600			80.0		0.2	3.50	124	121.2	0.10			
1200			60.0		0.4	2.50	216	183.8	0.06			
900			40.0	3	1.2	1.80	301	247.0	0.03			
700			30.0	3	2.2	1.40	351	293.4	0.00			

ausgewertet nach Erhebungen der EKW u. d. HD Oberösterreich
Extremwerte beeinflusst
Im Jän,Apr,Mai,Okt nach ergänzten Wasserständen ermittelt

Nr. 398 Leonstein
Schmiedleitnerbach

Mst.Nr. 205583 Art: Schreibpegel Einzugsgebiet: 20.9 km²

Monat	I	II	III	IV	V	VI	VII	VIII	IX	X	XI	XII
Tag	Tägliche Abflüsse 2007 in m³/s											
1.	0.26	0.33	0.59	0.55	0.28	0.25	0.44	0.19	0.89	0.12	0.58	0.89
2.	0.16	0.34	0.78	0.46	0.31	0.23	0.29	0.19	0.86	0.12	0.40	1.08
3.	0.16	0.45	0.92	0.47	0.35	0.25	0.46	0.22	0.79	0.12	0.32	0.94
4.	0.22	0.45	0.84	0.42	0.38	0.42	1.37	0.19	1.33	0.15	0.48	0.80
5.	0.29	0.45	0.70	0.37	0.39	0.25	1.05	0.18	1.93	0.20	0.38	1.02
6.	0.17	0.70	0.66	0.35	0.42	0.21	0.93	0.18	5.54	0.16	0.51	0.87
7.	0.18	0.79	0.64	0.33	0.46	0.21	0.53	0.17	4.08	0.13	1.05	0.81
8.	0.17	0.65	1.26	0.32	0.55	0.22	0.51	0.23	0.93	0.12	0.75	1.43
9.	0.16	1.01	1.23	0.31	2.71	0.26	0.83	0.22	0.88	0.10	0.52	0.93
10.	0.16	0.68	0.81	0.29	1.60	0.27	1.33	0.22	0.55	0.11	0.58	0.67
11.	0.15	0.58	0.76	0.28	0.58	0.24	0.59	0.36	1.47	0.11	2.15	0.62
12.	0.23	0.73	0.62	0.30	0.50	0.34	0.41	0.87	1.19	0.11	1.79	1.51
13.	0.18	0.81	0.55	0.28	0.26	1.68	0.33	0.33	0.65	0.16	0.95	1.20
14.	0.15	0.74	0.52	0.29	0.10	0.53	0.28	0.23	0.45	0.12	0.73	0.85
15.	0.15	0.73	0.47	0.29	0.20	1.54	0.25	0.20	0.33	0.11	0.63	0.68
16.	0.16	0.69	0.42	0.27	0.40	0.61	0.22	0.19	0.26	0.11	0.56	0.58
17.	0.16	0.63	0.40	0.28	0.38	0.46	0.21	0.40	0.21	0.11	0.52	0.50
18.	0.15	0.57	0.36	0.29	0.59	0.56	0.20	0.32	0.22	0.11	0.51	0.43
19.	3.26	0.45	0.47	0.27	0.32	0.40	0.22	1.01	0.19	0.25	0.47	0.37
20.	1.71	0.44	0.51	0.25	0.28	0.40	0.30	2.03	0.14	0.40	0.44	0.34
21.	0.68	0.48	0.54	0.22	0.27	0.40	0.22	1.26	0.12	0.70	0.41	0.30
22.	0.41	0.47	0.57	0.23	0.31	0.40	0.20	0.93	0.11	0.59	0.41	0.28
23.	0.36	0.52	0.68	0.24	0.54	0.40	0.19	0.81	0.10	1.00	1.10	0.23
24.	0.33	0.43	0.92	0.23	0.53	0.37	0.21	0.75	0.13	1.01	0.94	0.25
25.	0.25	0.46	1.51	0.25	0.32	0.31	0.23	0.70	0.18	1.06	1.11	0.24
26.	0.24	0.44	1.74	0.24	0.38	0.41	0.19	0.66	0.18	1.23	1.21	0.21
27.	0.24	0.43	1.32	0.24	0.33	0.92	0.18	0.64	0.16	1.15	0.77	0.19
28.	0.24	0.76	1.03	0.27	0.29	0.47	0.17	0.63	0.15	0.96	0.60	0.18
29.	0.30		0.81	0.25	0.32	0.39	0.20	0.72	0.14	0.62	0.49	0.16
30.	0.36		0.69	0.25	0.28	0.39	0.43	1.56	0.13	0.45	0.57	0.17
31.	0.33		0.62		0.27		0.21	1.09		0.92		0.19
	Extremwerte in m³/s											
am	03.	01.	18.	21.	15.	07.	31.	01.	24.	09.	03.	30.
NQ	0.14	0.30	0.34	0.20	.030	0.21	0.12	0.17	0.09	0.10	0.30	0.14
HQ	9.50	1.36	2.94	0.61	3.68	7.13	2.85	5.40	10.5	1.63	4.56	2.09
am	19.	09.	26.	01.	09.	13.	09.	19.	07.	26.	11.	08.
	Monatsmittel in m³/s(MQ),l/s.km²(Mq) bzw.Monatssummen in mm (h_A)											
MQ	0.39	0.58	0.77	0.30	0.48	0.46	0.42	0.57	0.81	0.41	0.73	0.61
Mq	18.5	27.6	36.9	14.5	23.0	22.0	20.3	27.3	38.8	19.4	35.0	29.2
h_A	49	67	99	38	62	57	54	73	100	52	91	76

Reihe: 2002-2006	Mittlere Monatsmittel in m³/s (MQ),l/s.km²(Mq) bzw. -summen in mm (h_A)											
MQ	0.51	0.46	0.74	0.40	0.27	0.50	0.48	0.83	0.40	0.36	0.39	0.29
Mq	24.4	21.9	35.3	19.2	13.0	23.7	22.9	39.8	19.3	17.0	18.9	13.7
h_A	65	53	94	50	35	61	61	107	50	46	49	35
Reihe: 1986-2007	**Mittlere Monatsmittel mit Extremwerten in m³/s**											
NQ	.040	0.06	0.08	0.08	.030	0.06	.027	.051	.045	0.06	.043	.022
NQ_T	0.09	0.08	0.10	0.11	0.09	0.08	0.07	0.05	0.05	0.08	0.08	.041
MNQ_T	0.17	0.18	0.21	0.20	0.16	0.16	0.14	0.14	0.13	0.15	0.18	0.17
NMQ	0.13	0.12	0.26	0.19	0.15	0.18	0.09	0.09	0.14	0.14	0.12	0.11
MQ	0.43	0.42	0.68	0.48	0.40	0.41	0.40	0.45	0.42	0.34	0.40	0.48
HMQ	0.88	0.90	0.98	1.00	1.00	0.83	1.32	1.76	1.21	0.85	0.78	0.96
MHQ	2.82	2.53	4.26	2.24	3.83	4.36	5.01	6.27	4.49	2.97	2.14	3.11
HQ	9.50	8.86	10.1	6.71	15.0	12.0	19.5	26.4	18.0	14.5	4.56	9.26

Jahreswerte in m³/s (Q),l/s.km²(Mq), mm (h_A)									
	Berichtsjahr			Reihe: 2002 - 2006			Reihe: 1986 - 2007		
NQ	.030	15.05.		.022	30.12.2005		.022	30.12.2005	
NQ_T	0.10	14.05.					.041	27.12.2006	
$MJNQ_T$							0.09		
NJMQ							0.26		1986
MQ,Mq,h_A	0.54	26.0	821	0.46	22.1	698	0.44	21.2	668
HJMQ							0.63		2002
MJHQ							10.9		
HQ	10.5	07.09.		26.4	12.08.2002		26.4	12.08.2002	
NNQ seit 1986:	.022	30.12.2005		**HHQ seit** 1986:	26.4	12.08.2002			

Berichtsjahr(J) Überschreitungsdauer der Abflüsse in Tagen Reihe(R): 2002-2006												
m³/s	Tage(J)	Tage(R)	m³/s	Tage(J)	Tage(R)	m³/s	Tage(J)	Tage(R)	m³/s	Tage(J)	Tage(R)	
10000			500			20.0			1.00	43	32.0	
8000			350			16.0			0.80	70	45.6	
6000			250			12.0		0.2	0.60	109	65.0	
4000			180			9.00		0.2	0.40	189	115.6	
3000			140			7.00		0.8	0.30	230	170.8	
2000			100			5.00	1	1.6	0.20	305	235.8	
1600			80.0			3.50	2	4.0	0.10	365	340.2	
1200			60.0			2.50	4	7.4	0.06		364.4	
900			40.0			1.80	7	14.2	0.03		365.2	
700			30.0			1.40	18	19.8	0.00			

Im Jän nach ergänzten Wasserständen ermittelt

Abflüsse

Nr. 399 Pergern Steyr

Mst.Nr. 205914 Art: Schreibpegel Einzugsgebiet: 898.1 km²

Monat	I	II	III	IV	V	VI	VII	VIII	IX	X	XI	XII
Tag	Tägliche Abflüsse 2007 in m³/s											
1.	9.89	19.3	62.1	30.2	28.8	31.8	26.0	20.9	35.6	26.7	44.6	37.1
2.	11.7	18.7	53.1	29.2	25.6	48.5	25.1	19.6	43.0	25.6	36.3	49.4
3.	12.7	18.9	45.4	29.4	22.7	40.8	34.6	34.5	31.1	25.0	34.2	56.4
4.	11.5	20.0	43.9	29.1	25.9	35.5	52.3	35.0	53.3	26.0	50.3	54.8
5.	15.8	18.9	35.6	23.4	26.7	35.9	71.1	25.0	83.1	26.3	54.8	46.4
6.	18.9	20.2	32.5	21.7	37.2	36.2	97.1	21.3	323	35.8	37.0	42.8
7.	25.6	21.3	35.0	23.5	35.6	32.9	70.9	19.8	337	27.2	40.0	54.0
8.	29.0	20.0	38.6	26.6	35.3	31.7	53.1	19.3	245	23.7	64.6	75.5
9.	22.2	24.0	45.8	24.7	265	30.6	47.3	19.3	212	22.5	55.7	59.7
10.	43.0	23.4	33.8	25.1	211	28.5	96.6	20.0	165	21.1	47.2	45.6
11.	33.8	20.9	29.2	28.6	98.4	26.8	69.4	20.7	185	20.1	62.1	41.9
12.	35.0	21.9	25.6	30.8	78.6	56.4	56.2	64.4	189	19.6	96.4	49.2
13.	29.4	35.2	25.8	39.3	67.0	38.8	55.1	55.7	118	19.2	60.8	48.0
14.	25.7	36.2	27.3	49.1	58.5	46.6	43.9	37.3	91.3	19.7	51.8	40.2
15.	22.0	32.5	26.4	40.9	62.3	52.5	36.8	39.8	91.3	18.6	46.8	35.7
16.	19.9	32.6	25.6	35.4	60.7	36.6	32.9	27.1	77.2	17.9	41.0	32.9
17.	15.9	26.1	24.2	35.4	49.7	34.8	29.6	25.7	68.6	17.0	38.7	30.6
18.	15.8	23.3	22.0	32.6	63.5	30.4	27.8	38.2	67.8	17.3	37.1	28.8
19.	110	22.0	27.2	29.6	51.3	28.2	25.8	31.9	77.4	18.8	35.6	27.0
20.	163	20.2	25.7	26.4	43.5	26.9	25.6	63.2	61.4	22.1	35.3	26.0
21.	73.9	19.2	22.9	26.3	44.2	40.6	24.2	49.3	51.2	24.8	35.1	25.3
22.	46.8	19.3	21.1	29.3	44.9	47.8	22.5	33.1	46.6	24.2	44.6	25.3
23.	36.1	19.0	20.3	26.4	47.0	45.9	21.4	27.2	42.1	26.4	74.8	24.7
24.	32.1	19.0	23.1	30.0	45.5	34.0	21.0	24.2	39.6	27.9	81.4	23.2
25.	28.0	19.5	23.2	35.6	45.6	30.1	23.7	22.2	38.8	28.2	56.3	22.6
26.	24.3	21.1	30.0	31.8	49.5	47.2	21.1	20.8	38.9	38.3	56.8	21.7
27.	22.4	27.3	35.5	29.5	44.0	45.1	19.9	19.9	35.4	68.4	47.6	20.7
28.	21.2	51.4	32.2	29.5	40.3	38.4	19.0	18.8	33.4	77.5	39.8	20.2
29.	20.9		29.5	29.4	37.5	30.7	20.2	19.4	30.4	58.7	36.1	19.8
30.	22.3		27.9	29.8	33.6	28.0	25.7	46.2	27.8	53.1	35.3	19.3
31.	19.7		29.1		30.4		27.8	51.6		47.6		19.1
	Extremwerte in m³/s											
am	01.	23.	21.	06.	03.	20.	28.	25.	30.	17.	02.	31.
NQ	9.72	16.4	19.4	20.6	19.9	22.0	15.2	16.6	22.5	16.0	32.5	18.2
HQ	292	90.7	88.3	59.0	336	78.0	114	99.5	425	99.8	142	78.4
am	19.	28.	01.	14.	10.	21.	10.	19.	07.	28.	12.	08.
	Monatsmittel in m³/s(MQ),l/s.km²(Mq) bzw.Monatssummen in mm (h_A)											
MQ	32.9	24.0	31.6	30.3	58.4	37.3	39.5	31.3	98.0	29.8	49.3	36.3
Mq	36.6	26.7	35.2	33.7	65.0	41.5	44.0	34.9	109	33.2	54.9	40.4
h_A	98	65	94	87	174	108	118	93	283	89	142	105

Reihe: 2002-2006	Mittlere Monatsmittel in m³/s (MQ),l/s.km²(Mq) bzw. -summen in mm (h_A)											
MQ	24.3	26.1	44.7	54.0	58.7	55.9	41.1	54.9	33.7	28.3	29.6	17.3
Mq	27.0	29.1	49.8	60.2	65.3	62.3	45.8	61.1	37.5	31.6	33.0	19.2
h_A	72	70	133	156	175	161	123	164	97	85	85	50
Reihe: 1951-2007	**Mittlere Monatsmittel mit Extremwerten in m³/s**											
NQ	3.30	4.30	4.90	11.4	16.3	9.94	7.86	4.23	6.88	5.54	6.10	5.20
NQ_T	5.72	6.64	6.64	14.2	18.9	16.1	11.2	9.05	9.71	7.70	7.30	5.98
MNQ_T	12.4	13.5	17.2	27.6	35.8	33.5	24.9	19.8	16.3	13.6	14.2	13.4
NMQ	8.22	7.89	13.5	21.8	33.4	30.9	18.7	17.4	14.5	11.0	8.34	6.36
MQ	21.4	23.1	35.5	47.9	58.8	55.1	48.7	39.2	30.9	24.4	23.6	25.2
HMQ	44.2	45.6	72.9	87.7	115	103	108	95.9	98.0	68.3	62.2	71.3
MHQ	79.9	74.8	122	119	144	194	199	189	120	88.5	81.9	107
HQ	292	287	362	489	336	562	576	899	454	536	414	547

Jahreswerte in m³/s (Q),l/s.km²(Mq), mm (h_A)												
	Berichtsjahr			Reihe: 2002 - 2006			Reihe: 1951 - 2007					
NQ	9.72	01.01.		4.23	26.08.2003		3.30	28.01.1961				
NQ_T	9.89	01.01.					5.72	09.01.1954				
$MJNQ_T$							9.65					
NJMQ							23.3		1969			
MQ,Mq,h_A	41.6	46.3	1459	39.1	43.5	1373	36.2	40.3	1272			
HJMQ							49.0		2002			
MJHQ							349					
HQ	425	07.09.		899	12.08.2002		899	12.08.2002				
NNQ seit 1951:	3.30	28.01.1961		**HHQ seit** 1951:	899	12.08.2002						

Berichtsjahr(J) Überschreitungsdauer der Abflüsse in Tagen Reihe(R): 2002-2006											
m³/s	Tage(J)	Tage(R)	m³/s	Tage(J)	Tage(R)	m³/s	Tage(J)	Tage(R)	m³/s	Tage(J)	Tage(R)
10000			500		0.2	20.0	326	246.2	1.00		
8000			350		0.6	16.0	358	281.2	0.80		
6000			250	3	1.8	12.0	362	327.6	0.60		
4000			180	8	3.2	9.00	365	362.8	0.40		
3000			140	10	5.8	7.00		365.2	0.30		
2000			100	12	15.2	5.00			0.20		
1600			80.0	20	26.2	3.50			0.10		
1200			60.0	44	63.2	2.50			0.06		
900			40.0	118	132.0	1.80			0.03		
700			30.0	199	179.8	1.40			0.00		

durch Kraftwerksbetrieb beeinflusst

Nr. 400 Steyr (Ortskai) Enns

Mst.Nr. 205922 Art: Schreibpegel Einzugsgebiet: 5915.4 km²

Monat	I	II	III	IV	V	VI	VII	VIII	IX	X	XI	XII
Tag	Tägliche Abflüsse 2007 in m³/s											
1.	93.5	109	249	181	172	156	124	116	162	164	237	188
2.	80.3	116	227	176	173	220	119	104	174	170	195	229
3.	89.7	109	216	167	158	191	139	136	138	155	183	271
4.	71.3	99.7	199	171	162	156	178	148	226	161	235	267
5.	98.6	118	186	139	169	165	263	109	370	147	273	238
6.	107	118	174	147	186	151	303	116	1161	167	192	213
7.	119	120	188	135	181	147	256	107	1273	148	232	268
8.	127	108	221	161	179	129	204	94.8	1037	141	338	325
9.	113	124	264	175	717	120	190	112	973	133	311	274
10.	163	107	189	147	699	114	446	123	849	124	243	232
11.	147	103	167	169	390	164	391	104	882	111	316	215
12.	175	111	158	195	302	172	300	219	1018	118	424	239
13.	149	152	160	237	266	142	271	207	659	111	291	243
14.	126	156	159	283	255	141	212	152	531	121	247	215
15.	120	157	148	269	234	147	190	141	481	118	219	170
16.	114	139	157	248	246	134	172	125	428	86.6	189	155
17.	97.9	123	145	239	210	129	164	129	406	114	187	165
18.	93.7	108	137	202	228	143	148	187	397	101	172	137
19.	443	118	171	208	214	116	132	160	389	118	167	135
20.	760	114	177	194	164	117	122	194	354	133	170	139
21.	394	109	156	187	174	150	123	178	297	134	163	136
22.	263	107	140	172	190	141	112	144	250	108	200	130
23.	210	104	129	182	164	152	131	132	222	137	285	116
24.	192	101	141	191	177	146	118	130	221	142	360	125
25.	158	95.3	136	226	166	133	132	97.8	217	149	316	117
26.	145	117	176	212	178	154	109	107	210	172	303	119
27.	134	135	196	212	169	136	115	121	202	289	246	108
28.	123	206	153	185	167	150	105	117	215	418	206	128
29.	129		171	185	156	123	117	93.9	189	369	200	105
30.	122		167	196	163	118	138	193	184	288	208	102
31.	132		165		153		141	224		244		107
	Extremwerte in m³/s											
am	18.	04.	15.	10.	23.	20.	29.	08.	03.	18.	07.	30.
NQ	34.5	68.7	48.7	85.2	54.6	38.2	41.7	39.2	84.2	30.5	82.5	35.4
HQ	982	311	314	362	978	379	510	377	1569	531	619	403
am	19.	28.	09.	14.	09.	05.	10.	12.	07.	28.	11.	08.
	Monatsmittel in m³/s(MQ),l/s.km²(Mq) bzw.Monatssummen in mm (h_A)											
MQ	171	121	175	193	231	145	183	139	470	164	244	181
Mq	28.9	20.4	29.6	32.6	39.0	24.6	30.9	23.6	79.5	27.8	41.2	30.6
h_A	77	49	79	85	105	64	83	63	206	74	107	79

Reihe: 2002-2006	Mittlere Monatsmittel in m³/s (MQ),l/s.km²(Mq) bzw. -summen in mm (h_A)											
MQ	116	125	227	311	346	281	216	262	169	160	159	102
Mq	19.6	21.1	38.3	52.6	58.5	47.5	36.5	44.3	28.6	27.0	26.8	17.2
h_A	53	51	103	136	157	123	98	119	74	72	69	45
Reihe: 1966-2007	**Mittlere Monatsmittel mit Extremwerten in m³/s**											
NQ	21.1	22.2	21.1	34.2	39.6	38.2	30.5	22.7	27.1	26.5	22.5	23.3
NQ_T	38.5	42.8	49.9	79.0	118	94.9	62.7	54.2	56.4	40.7	46.1	32.1
MNQ_T	66.0	70.8	90.0	159	229	184	135	112	95.5	85.9	83.3	71.3
NMQ	52.9	57.7	78.5	119	213	145	103	98.1	97.2	64.1	65.9	55.6
MQ	116	119	189	284	361	298	259	213	183	144	134	130
HMQ	250	214	356	461	569	509	603	454	470	387	298	323
MHQ	388	337	576	548	683	786	786	730	538	437	401	444
HQ	982	671	1632	909	1152	1992	2560	3057	1569	1796	1688	1571

Jahreswerte in m³/s (Q),l/s.km²(Mq), mm (h_A)												
	Berichtsjahr			Reihe: 2002 - 2006			Reihe: 1966 - 2007					
NQ	30.5	18.10.		21.1	12.03.2004		21.1	12.03.2004				
NQ_T	71.3	04.01.					32.1	14.12.1986				
$MJNQ_T$							54.1					
NJMQ							139		1971			
MQ,Mq,h_A	201	34.0	1074	207	35.0	1103	203	34.3	1083			
HJMQ							280		1970			
MJHQ							1304					
HQ	1569	07.09.		3057	12.08.2002		3057	12.08.2002				
NNQ seit 1965:	21.1	12.03.2004		**HHQ seit** 1965:	3057	12.08.2002						

Berichtsjahr(J) Überschreitungsdauer der Abflüsse in Tagen Reihe(R): 2002-2006											
m³/s	Tage(J)	Tage(R)	m³/s	Tage(J)	Tage(R)	m³/s	Tage(J)	Tage(R)	m³/s	Tage(J)	Tage(R)
10000			500	12	14.4	20.0			1.00		
8000			350	28	56.6	16.0			0.80		
6000			250	57	100.2	12.0			0.60		
4000			180	141	156.6	9.00			0.40		
3000			140	242	202.2	7.00			0.30		
2000			100	352	277.4	5.00			0.20		
1600		0.4	80.0	364	319.6	3.50			0.10		
1200	1	1.4	60.0	365	360.6	2.50			0.06		
900	5	2.4	40.0		365.2	1.80			0.03		
700	9	4.4	30.0			1.40			0.00		

siehe Tabelle Überleitungen u. Speicherungen d. Berichtsjahrs
durch Kraftwerksbetrieb beeinflusst
Im Apr nach ergänzten Wasserständen ermittelt

Abflüsse

Nr. 401 Steyr (Zollamt) Ramingbach

Mst.Nr. 206599 Art: Schreibpegel Einzugsgebiet: 71.1 km²

Monat	I	II	III	IV	V	VI	VII	VIII	IX	X	XI	XII
Tag	Tägliche Abflüsse 2007 in m³/s											
1.	1.08	1.63	3.15	1.71	0.40	0.32	0.24	0.21	0.33	0.22	0.67	3.37
2.	1.35	1.45	3.89	1.41	0.39	0.57	0.25	0.36	0.31	0.21	0.57	3.58
3.	1.42	1.86	5.28	1.26	0.39	0.46	0.35	0.61	0.30	0.20	0.51	2.94
4.	1.41	1.44	4.69	1.13	0.38	0.35	0.61	0.32	1.79	0.23	2.04	3.15
5.	1.79	1.23	2.47	1.00	0.37	0.32	0.46	0.25	1.68	0.48	1.29	2.49
6.	1.80	3.27	1.73	0.91	0.49	0.30	0.33	0.24	27.1	0.36	1.32	2.41
7.	2.19	2.97	1.40	0.85	0.45	0.28	0.29	0.23	21.2	0.24	2.50	2.64
8.	1.72	2.09	2.59	0.81	0.76	0.27	0.25	0.26	5.24	0.21	2.95	2.84
9.	1.55	2.99	5.33	0.77	8.58	0.25	0.43	0.30	3.30	0.21	2.02	2.20
10.	1.61	2.06	2.76	0.74	5.88	0.25	1.57	0.31	1.71	0.19	2.17	1.65
11.	1.38	1.53	2.54	0.71	1.70	0.25	0.71	0.42	10.4	0.18	10.2	1.41
12.	1.87	1.61	1.85	0.68	1.06	0.27	0.47	0.61	7.22	0.18	6.68	4.65
13.	1.58	2.23	1.48	0.66	0.83	0.26	0.45	0.40	2.35	0.33	2.93	3.89
14.	1.38	2.53	1.24	0.62	0.72	0.38	0.36	0.34	1.39	0.25	2.09	2.54
15.	1.27	2.97	1.09	0.60	0.77	0.26	0.31	0.26	0.96	0.21	1.76	1.97
16.	1.20	3.03	0.98	0.58	0.75	0.24	0.28	0.25	0.75	0.19	1.44	1.65
17.	1.14	2.02	0.89	0.57	0.57	0.25	0.27	0.36	0.64	0.18	1.28	1.42
18.	1.11	1.55	0.82	0.57	0.71	0.23	0.26	0.43	0.62	0.19	1.19	1.23
19.	15.8	1.27	0.95	0.55	0.52	0.22	0.26	0.41	0.54	0.20	1.10	1.07
20.	9.30	1.10	1.15	0.53	0.46	0.22	0.24	0.64	0.45	0.33	1.01	0.95
21.	3.66	0.97	1.35	0.50	0.43	0.63	0.23	0.36	0.40	1.11	0.91	0.88
22.	2.37	0.88	1.64	0.49	0.41	0.55	0.22	0.29	0.36	1.00	0.87	0.82
23.	1.98	0.80	1.99	0.49	0.43	0.39	0.21	0.27	0.33	2.78	1.96	0.64
24.	1.63	0.74	4.28	0.49	0.38	0.28	0.22	0.24	0.31	2.78	1.93	0.74
25.	1.22	0.70	4.85	0.49	0.36	0.33	0.26	0.23	0.32	2.66	2.35	0.72
26.	1.01	0.73	5.38	0.45	0.35	0.65	0.22	0.22	0.31	2.38	3.38	0.62
27.	0.95	1.41	4.53	0.44	0.35	0.33	0.20	0.21	0.28	1.72	1.90	0.51
28.	0.91	4.82	3.59	0.42	0.32	0.28	0.19	0.21	0.26	2.06	1.60	0.43
29.	1.35		2.87	0.41	0.41	0.26	0.22	0.24	0.23	1.24	1.41	0.40
30.	1.94		2.42	0.43	0.37	0.26	0.42	0.62	0.22	0.87	1.81	0.38
31.	1.60		2.14		0.34		0.26	0.44		0.78		0.47
	Extremwerte in m³/s											
am	26.	25.	18.	29.	24.	19.	29.	29.	29.	13.	03.	30.
NQ	0.81	0.68	0.81	0.40	0.31	0.18	0.18	0.17	0.18	0.18	0.48	0.23
HQ	40.0	6.33	16.5	2.05	14.8	3.14	2.81	1.77	58.4	5.03	25.4	5.89
am	19.	28.	03.	01.	09.	21.	10.	19.	07.	23.	11.	12.
	Monatsmittel in m³/s(MQ),l/s.km²(Mq) bzw.Monatssummen in mm (h_A)											
MQ	2.28	1.85	2.62	0.71	0.98	0.33	0.36	0.34	3.04	0.78	2.13	1.76
Mq	32.0	26.1	36.9	9.97	13.7	4.65	4.99	4.78	42.8	11.0	29.9	24.8
h_A	86	63	99	26	37	12	13	13	111	29	78	64

Reihe: 2002-2006 **Mittlere Monatsmittel in m³/s (MQ),l/s.km²(Mq) bzw. -summen in mm (h_A)**

MQ	1.74	1.84	3.14	1.56	0.96	1.28	1.05	2.02	0.75	0.98	1.39	1.03
Mq	24.5	25.9	44.2	22.0	13.5	18.0	14.8	28.4	10.5	13.8	19.5	14.5
h_A	66	63	118	57	36	47	40	76	27	37	51	38

Reihe: 1981-2007 **Mittlere Monatsmittel mit Extremwerten in m³/s**

NQ	0.13	0.16	0.29	0.13	0.13	.050	0.07	0.09	.047	0.05	.028	0.16
NQ_T	0.14	0.21	0.35	0.15	0.18	0.08	0.10	0.12	0.08	0.07	0.08	0.16
MNQ_T	0.60	0.62	0.72	0.69	0.45	0.34	0.27	0.26	0.28	0.31	0.42	0.57
NMQ	0.29	0.53	0.69	0.35	0.34	0.31	0.23	0.25	0.14	0.18	0.28	0.47
MQ	1.85	1.77	2.61	1.75	1.25	1.02	1.15	1.11	1.03	0.89	1.37	1.92
HMQ	4.46	4.30	5.59	4.06	4.47	2.45	3.47	4.65	3.04	2.98	3.78	4.84
MHQ	16.9	14.3	19.1	9.64	14.4	11.8	20.5	22.0	13.7	9.02	12.1	16.4
HQ	64.2	50.0	52.0	39.1	75.6	38.8	94.3	156	58.4	55.3	50.0	74.6

Jahreswerte in m³/s (Q),l/s.km²(Mq), mm (h_A)

	Berichtsjahr			Reihe: 2002 - 2006			Reihe: 1981 - 2007		
NQ	0.17	29.08.		.028	21.11.2002		.028	21.11.2002	
NQ_T	0.18	12.10.					0.07	02.10.1983	
$MJNQ_T$							0.16		
NJMQ							0.89		2003
MQ,Mq,h_A	1.43	20.1	633	1.49	20.9	660	1.48	20.8	655
HJMQ							1.94		1987
MJHQ							53.7		
HQ	58.4	07.09.		156	12.08.2002		156	12.08.2002	
NNQ seit 1981:	.028	21.11.2002		**HHQ seit** 1981:	156	12.08.2002			

Berichtsjahr(J) Überschreitungsdauer der Abflüsse in Tagen Reihe(R): 2002-2006

m³/s	Tage(J)	Tage(R)	m³/s	Tage(J)	Tage(R)	m³/s	Tage(J)	Tage(R)	m³/s	Tage(J)	Tage(R)
10000			500			20.0	2	1.4	1.00	152	133.6
8000			350			16.0	2	3.4	0.80	172	180.8
6000			250			12.0	3	5.2	0.60	204	229.2
4000			180			9.00	6	8.0	0.40	252	283.8
3000			140			7.00	8	10.4	0.30	294	317.0
2000			100			5.00	14	16.4	0.20	358	351.4
1600			80.0			3.50	25	26.6	0.10	365	364.8
1200			60.0			2.50	50	44.8	0.06		365.2
900			40.0		0.2	1.80	82	67.6	0.03		
700			30.0		0.6	1.40	118	86.0	0.00		

ausgewertet nach Erhebungen der EKW u. d. HD Oberösterreich

Nr. 403 Freistadt (Hafnerzeile) Feldaist

Mst.Nr. 205948 Art: Schreibpegel Einzugsgebiet: 63.9 km²

Monat	I	II	III	IV	V	VI	VII	VIII	IX	X	XI	XII
Tag	Tägliche Abflüsse 2007 in m³/s											
1.	0.21	0.32	1.25	0.67	0.24	0.19	0.08	0.09	0.09	0.37	0.36	0.65
2.	0.22	0.32	1.14	0.61	0.24	0.19	0.09	0.11	0.09	0.34	0.35	1.12
3.	0.17	0.39	0.78	0.63	0.23	0.22	0.17	0.17	0.09	0.34	0.34	3.15
4.	0.16	0.41	1.00	0.57	0.23	0.20	0.33	0.17	0.09	0.33	0.34	2.25
5.	0.16	0.38	0.66	0.53	0.24	0.18	0.20	0.15	0.11	0.33	0.34	1.49
6.	0.18	0.41	0.59	0.51	0.42	0.17	0.19	0.14	6.30	0.32	0.34	1.56
7.	0.19	0.43	0.56	0.52	0.30	0.17	0.15	0.15	9.02	0.30	0.35	2.22
8.	0.18	0.42	0.55	0.50	0.30	0.16	0.13	0.15	1.17	0.30	0.44	1.91
9.	0.17	0.44	0.57	0.49	0.47	0.16	0.14	0.15	0.81	0.29	0.51	1.42
10.	0.17	0.46	0.53	0.48	0.51	0.20	0.16	0.19	0.61	0.29	0.51	1.22
11.	0.17	0.42	0.49	0.46	0.32	0.25	0.14	0.16	3.88	0.28	1.45	1.11
12.	0.18	0.53	0.48	0.45	0.27	0.29	0.13	0.13	2.65	0.28	1.38	1.50
13.	0.17	0.59	0.45	0.44	0.25	0.19	0.12	0.12	1.14	0.28	0.75	1.54
14.	0.16	0.50	0.42	0.43	0.24	0.18	0.11	0.11	0.82	0.27	0.69	1.22
15.	0.15	0.51	0.40	0.40	0.32	0.16	0.10	0.09	0.68	0.27	0.66	1.05
16.	0.14	0.50	0.39	0.39	0.38	0.16	0.09	0.10	0.60	0.26	0.65	0.94
17.	0.15	0.44	0.38	0.38	0.31	0.15	0.09	0.12	0.55	0.25	0.64	0.84
18.	0.23	0.42	0.38	0.38	0.34	0.14	0.08	0.12	0.52	0.26	0.63	0.76
19.	1.49	0.40	0.40	0.37	0.28	0.15	0.49	0.21	0.50	0.26	0.64	0.70
20.	0.82	0.38	0.42	0.35	0.25	0.23	0.24	0.34	0.47	0.28	0.62	0.65
21.	0.49	0.36	0.41	0.34	0.23	0.15	0.22	0.14	0.44	0.35	0.62	0.62
22.	0.40	0.36	0.41	0.33	0.23	0.11	0.14	0.11	0.40	0.33	0.60	0.57
23.	0.37	0.35	0.42	0.31	0.24	0.10	0.11	0.09	0.38	0.44	0.60	0.54
24.	0.36	0.33	0.49	0.30	0.22	0.10	0.10	0.09	0.37	0.62	0.71	0.51
25.	0.35	0.33	1.61	0.29	0.20	0.10	0.10	0.08	0.44	0.78	1.00	0.49
26.	0.35	0.33	2.47	0.27	0.19	0.13	0.10	0.08	0.48	0.67	1.03	0.47
27.	0.33	0.33	1.60	0.27	0.19	0.10	0.09	0.07	0.45	0.52	0.83	0.46
28.	0.31	0.40	1.17	0.25	0.19	0.09	0.09	0.07	0.45	0.45	0.74	0.44
29.	0.29		1.00	0.24	0.23	0.09	0.10	0.08	0.46	0.42	0.69	0.42
30.	0.30		0.83	0.24	0.23	0.09	0.10	0.08	0.42	0.40	0.66	0.39
31.	0.31		0.75		0.20		0.10	0.08		0.39		0.39
	Extremwerte in m³/s											
am	15.	02.	05.	30.	29.	30.	02.	27.	05.	16.	04.	30.
NQ	0.12	0.18	0.13	0.24	0.19	0.09	0.07	0.07	0.08	0.19	0.34	0.36
HQ	2.36	0.73	4.10	1.60	1.17	4.42	8.37	1.88	15.7	0.85	3.71	4.39
am	19.	13.	25.	03.	09.	20.	19.	19.	07.	25.	11.	03.
	Monatsmittel in m³/s(MQ),l/s.km²(Mq) bzw.Monatssummen in mm (h_A)											
MQ	0.30	0.41	0.74	0.41	0.27	0.16	0.14	0.13	1.15	0.36	0.65	1.05
Mq	4.71	6.39	11.6	6.47	4.29	2.50	2.26	1.99	18.0	5.69	10.2	16.4
h_A	13	15	31	17	11	6	6	5	47	15	26	43

Reihe: 2002-2006 **Mittlere Monatsmittel in m³/s (MQ),l/s.km²(Mq) bzw. -summen in mm (h_A)**

MQ	0.48	0.70	1.57	1.26	0.43	0.46	0.54	2.24	0.30	0.40	0.40	0.32
Mq	7.58	10.9	24.6	19.8	6.73	7.26	8.43	35.0	4.76	6.22	6.27	4.94
h_A	20	26	66	51	18	19	23	94	12	17	16	13

Reihe: 1976-2007 **Mittlere Monatsmittel mit Extremwerten in m³/s**

NQ	0.06	0.12	.043	0.13	0.10	0.09	0.06	.036	.014	.044	.041	0.07
NQ_T	0.10	0.13	0.18	0.15	0.12	0.09	0.07	.038	.042	.046	0.07	0.08
MNQ_T	0.28	0.33	0.40	0.44	0.27	0.22	0.20	0.19	0.19	0.19	0.25	0.28
NMQ	0.13	0.19	0.22	0.22	0.21	0.14	0.11	0.06	0.05	0.08	0.10	0.09
MQ	0.56	0.62	1.08	0.88	0.52	0.42	0.48	0.80	0.36	0.31	0.39	0.56
HMQ	2.23	1.73	2.15	3.16	2.27	0.93	1.64	9.21	1.15	1.28	1.16	1.37
MHQ	2.37	2.79	5.05	2.64	2.72	4.31	6.27	7.54	2.21	1.25	1.22	2.77
HQ	12.0	14.7	18.7	14.2	11.5	24.7	32.3	82.3	15.7	6.86	3.71	11.4

Jahreswerte in m³/s (Q),l/s.km²(Mq), mm (h_A)

	Berichtsjahr			Reihe: 2002 - 2006			Reihe: 1976 - 2007		
NQ	0.07	27.08.		.036	29.08.2003		.014	27.09.1983	
NQ_T	0.07	27.08.					.038	28.08.2003	
$MJNQ_T$							0.12		
NJMQ							0.32		1990
MQ,Mq,h_A	0.48	7.53	238	0.75	11.7	370	0.58	9.11	287
HJMQ							1.61		2002
MJHQ							13.1		
HQ	15.7	07.09.		82.3	08.08.2002		82.3	08.08.2002	
NNQ seit 1976:	.014	27.09.1983		**HHQ seit** 1976:	82.3	08.08.2002			

Berichtsjahr(J) Überschreitungsdauer der Abflüsse in Tagen Reihe(R): 2002-2006

m³/s	Tage(J)	Tage(R)	m³/s	Tage(J)	Tage(R)	m³/s	Tage(J)	Tage(R)	m³/s	Tage(J)	Tage(R)
10000			500			20.0		0.8	1.00	33	58.4
8000			350			16.0		1.2	0.80	40	76.0
6000			250			12.0		2.0	0.60	72	102.0
4000			180			9.00	1	3.8	0.40	150	151.6
3000			140			7.00	1	4.4	0.30	213	189.6
2000			100			5.00	2	6.2	0.20	263	256.6
1600			80.0			3.50	3	8.6	0.10	340	340.4
1200			60.0			2.50	5	14.8	0.06	365	355.4
900			40.0		0.6	1.80	9	24.4	0.03		365.2
700			30.0		0.8	1.40	18	34.2	0.00		

Im Jän durch Eis beeinflusst
Im Jän,Apr,Mai,Sep,Okt nach ergänzten Wasserständen ermittelt

Abflüsse

Nr. 404 Kefermarkt Feldaist

Mst.Nr. 206581 Art: Schreibpegel Einzugsgebiet: 189.2 km²

Monat	I	II	III	IV	V	VI	VII	VIII	IX	X	XI	XII
Tag	Tägliche Abflüsse 2007 in m³/s											
1.	1.06	1.53	5.64	3.16	0.57	0.39	0.25	0.29	0.32	1.21	0.94	2.29
2.	1.19	1.49	5.39	2.90	0.53	0.85	0.29	0.26	0.34	1.12	0.94	3.25
3.	0.72	1.81	4.19	2.94	0.52	0.73	0.54	0.42	0.29	1.08	0.93	6.46
4.	0.66	1.77	5.69	2.71	0.51	0.53	1.84	0.40	0.45	1.12	0.98	5.60
5.	0.91	1.64	3.90	2.46	0.56	0.43	1.15	0.28	0.51	1.05	0.92	4.47
6.	1.19	1.76	3.46	2.29	1.19	0.40	1.19	0.25	11.4	0.98	0.91	4.37
7.	1.05	1.77	3.23	2.19	0.73	0.34	0.73	0.22	13.1	0.91	1.02	5.56
8.	0.89	1.67	3.12	1.86	0.77	0.30	0.51	0.24	4.53	0.86	1.67	4.92
9.	0.89	1.76	3.04	1.75	1.71	0.28	0.67	0.25	3.38	0.82	2.13	4.15
10.	0.92	1.71	2.68	1.71	1.90	0.45	1.05	0.54	2.61	0.80	2.05	3.80
11.	0.83	1.56	2.44	1.77	0.84	0.59	0.75	0.69	8.69	0.73	4.53	3.56
12.	1.15	2.00	2.32	1.54	0.62	0.72	0.60	0.48	6.63	0.71	5.07	4.30
13.	0.95	2.35	2.16	1.50	0.52	0.41	0.53	0.43	4.47	0.72	3.20	4.39
14.	0.82	2.20	1.96	1.39	0.48	0.33	0.47	0.33	3.57	0.67	2.96	3.76
15.	0.76	2.34	1.85	1.24	0.88	0.28	0.40	0.28	3.00	0.65	2.77	3.39
16.	0.70	2.15	1.73	1.10	1.33	0.22	0.34	0.25	2.61	0.63	2.61	3.15
17.	0.67	1.87	1.65	1.10	0.93	0.20	0.30	0.37	2.33	0.59	2.46	2.93
18.	0.94	1.71	1.59	1.13	1.00	0.19	0.30	0.41	2.15	0.67	2.44	2.72
19.	5.97	1.56	1.87	1.14	0.77	0.18	0.97	0.45	1.99	0.58	2.42	2.54
20.	3.54	1.46	1.84	1.15	0.65	0.17	1.08	1.89	1.77	0.70	2.29	2.35
21.	2.20	1.38	1.94	1.06	0.58	0.95	1.20	0.66	1.59	0.97	2.20	2.21
22.	1.69	1.32	1.86	0.98	0.61	0.53	0.59	0.43	1.47	0.80	2.08	2.00
23.	1.56	1.26	1.98	0.91	0.69	0.43	0.47	0.35	1.38	1.07	2.16	1.91
24.	1.47	1.19	2.99	0.86	0.54	0.33	0.44	0.33	1.28	1.59	2.55	1.81
25.	1.26	1.18	5.12	0.84	0.48	0.42	0.43	0.29	1.51	2.06	3.48	1.74
26.	1.07	1.18	6.65	0.80	0.43	0.61	0.34	0.25	1.68	1.81	3.73	1.62
27.	1.19	1.25	5.47	0.71	0.40	0.36	0.32	0.24	1.61	1.40	3.00	1.49
28.	1.17	1.99	4.74	0.67	0.38	0.31	0.31	0.24	1.61	1.18	2.67	1.46
29.	1.27		4.28	0.64	0.58	0.29	0.31	0.26	1.65	1.14	2.48	1.37
30.	1.41		3.83	0.60	0.59	0.29	0.50	0.31	1.42	1.08	2.32	1.30
31.	1.47		3.52		0.47		0.31	0.27		1.02		1.30
	Extremwerte in m³/s											
am	01.	26.	17.	30.	26.	20.	01.	16.	01.	14.	01.	30.
NQ	0.41	1.08	1.56	0.47	0.36	0.05	0.13	0.13	0.13	0.47	0.80	1.08
HQ	8.75	3.32	9.70	3.73	3.16	3.53	3.82	4.76	20.7	2.14	11.7	8.36
am	19.	28.	25.	03.	10.	21.	20.	20.	07.	26.	11.	03.
	Monatsmittel in m³/s(MQ),l/s.km²(Mq) bzw.Monatssummen in mm (h_A)											
MQ	1.34	1.67	3.30	1.50	0.73	0.42	0.62	0.40	2.98	0.99	2.33	3.10
Mq	7.09	8.85	17.4	7.95	3.88	2.20	3.27	2.11	15.7	5.24	12.3	16.4
h_A	19	21	47	21	10	6	9	6	41	14	32	43

Reihe: 2002-2006	Mittlere Monatsmittel in m³/s (MQ),l/s.km²(Mq) bzw. -summen in mm (h_A)											
MQ	1.76	2.39	4.03	3.17	1.33	1.25	1.47	4.72	0.84	1.09	1.18	0.94
Mq	9.32	12.7	21.3	16.8	7.04	6.59	7.77	24.9	4.43	5.75	6.26	4.99
h_A	25	31	57	43	19	17	21	67	11	15	16	13
Reihe: 1981-2007	**Mittlere Monatsmittel mit Extremwerten in m³/s**											
NQ	0.21	0.43	0.33	0.43	0.23	0.05	0.13	0.11	0.13	0.15	0.07	0.05
NQ_T	0.27	0.51	0.48	0.43	0.24	0.17	0.15	0.13	0.15	0.21	0.24	0.22
MNQ_T	0.91	1.04	1.32	1.31	0.76	0.60	0.47	0.47	0.50	0.51	0.71	0.77
NMQ	0.48	0.53	0.67	0.64	0.57	0.42	0.38	0.30	0.23	0.31	0.32	0.30
MQ	1.74	1.85	3.27	2.50	1.53	1.14	1.23	1.82	0.99	0.90	1.14	1.64
HMQ	5.36	5.63	6.06	6.17	6.93	2.55	4.41	18.2	3.36	3.39	3.50	4.10
MHQ	6.94	7.10	13.6	6.23	6.59	7.31	10.5	15.0	4.35	3.30	3.36	7.14
HQ	31.5	20.8	38.3	21.4	31.9	31.5	50.6	165	20.7	19.2	11.7	21.0

Jahreswerte in m³/s (Q),l/s.km²(Mq), mm (h_A)	Berichtsjahr			Reihe: 2002 - 2006			Reihe: 1981 - 2007		
NQ	0.05	20.06.		0.05	11.12.2005		0.05	20.06.2007	
NQ_T	0.17	20.06.					0.13	28.08.2003	
$MJNQ_T$							0.32		
NJMQ							1.07		1990
MQ,Mq,h_A	1.61	8.53	269	1.99	10.5	331	1.65	8.71	275
HJMQ							4.10		2002
MJHQ							28.8		
HQ	20.7	07.09.		165	08.08.2002		165	08.08.2002	
NNQ seit 1981:	0.05	11.12.2005		**HHQ seit** 1981:	165	08.08.2002			

Berichtsjahr(J) Überschreitungsdauer der Abflüsse in Tagen Reihe(R): 2002-2006												
m³/s	Tage(J)	Tage(R)	m³/s	Tage(J)	Tage(R)	m³/s	Tage(J)	Tage(R)	m³/s	Tage(J)	Tage(R)	
10000			500			20.0		2.2	1.00	204	184.0	
8000			350			16.0		3.6	0.80	236	212.0	
6000			250			12.0	1	5.4	0.60	269	243.8	
4000			180			9.00	2	8.0	0.40	315	317.0	
3000			140			7.00	3	13.0	0.30	338	342.4	
2000			100			5.00	15	24.6	0.20	362	360.4	
1600			80.0		0.4	3.50	36	48.6	0.10	365	365.2	
1200			60.0		0.6	2.50	64	81.6	0.06			
900			40.0		0.8	1.80	112	111.8	0.03			
700			30.0		1.0	1.40	155	141.8	0.00			

Im Jän durch Eis beeinflusst
Im Jän,Apr,Mai,Okt nach ergänzten Wasserständen ermittelt

Nr. 405 Weitersfelden Wald-(Schwarze) Aist

Mst.Nr. 206680 Art: Schreibpegel Einzugsgebiet: 101.7 km²

Monat	I	II	III	IV	V	VI	VII	VIII	IX	X	XI	XII
Tag	Tägliche Abflüsse 2007 in m³/s											
1.	0.82	0.75	5.72	3.43	0.80	0.79	0.56	0.56	0.48	1.41	1.10	1.48
2.	0.95	0.76	6.09	3.25	0.79	0.77	0.55	0.53	0.54	1.31	1.01	1.83
3.	0.70	0.82	3.85	2.96	0.74	0.85	0.59	0.58	0.49	1.25	0.95	3.12
4.	0.63	0.82	4.36	2.77	0.73	0.80	1.06	0.55	0.60	1.24	0.94	3.73
5.	0.80	0.77	3.34	2.42	0.78	0.74	1.11	0.51	0.66	1.18	0.95	2.79
6.	1.31	0.80	2.81	2.17	1.33	0.70	1.63	0.49	14.3	1.16	0.92	2.73
7.	1.23	0.78	2.57	2.05	1.21	0.67	1.16	0.41	19.2	1.11	0.94	5.82
8.	1.03	0.77	2.47	1.93	1.04	0.64	0.81	0.46	5.96	1.07	1.40	6.27
9.	0.92	0.80	2.57	1.81	2.31	0.61	0.77	0.53	4.94	1.04	2.02	4.16
10.	0.94	0.77	2.34	1.70	4.59	0.82	1.14	0.75	4.12	1.01	1.89	3.50
11.	0.86	0.77	2.13	1.60	2.43	1.16	1.44	0.96	7.86	0.98	2.24	3.18
12.	0.84	0.95	1.99	1.53	1.50	3.19	1.14	0.97	8.44	0.93	3.35	3.12
13.	0.77	1.53	1.88	1.45	1.25	2.21	0.97	0.77	5.16	0.97	2.35	2.95
14.	0.73	1.81	1.77	1.36	1.11	1.26	0.84	0.67	3.97	0.93	1.86	2.77
15.	0.69	2.13	1.68	1.30	1.03	1.44	0.68	0.59	3.37	0.89	1.64	2.62
16.	0.63	2.27	1.61	1.24	1.65	1.00	0.65	0.54	2.99	0.86	1.50	2.49
17.	0.64	1.69	1.55	1.20	1.49	0.86	0.60	0.56	2.72	0.85	1.41	2.36
18.	0.64	1.44	1.51	1.17	1.58	0.79	0.57	0.61	2.63	0.89	1.39	2.23
19.	1.63	1.31	1.59	1.14	1.32	0.70	1.20	0.55	2.59	0.89	1.36	1.95
20.	2.32	1.19	1.55	1.11	1.06	0.68	1.64	1.24	2.33	0.88	1.32	1.85
21.	1.43	1.15	1.59	1.07	0.97	0.71	1.61	0.86	2.13	0.91	1.28	1.93
22.	1.11	1.12	1.50	1.03	1.04	0.72	1.16	0.68	1.98	0.89	1.28	1.91
23.	0.99	1.11	1.44	1.00	1.15	0.72	0.82	0.52	1.85	0.92	1.38	1.68
24.	0.89	1.10	1.51	0.98	1.29	0.67	0.75	0.54	1.74	1.08	1.57	1.79
25.	0.86	1.08	1.79	0.97	1.02	0.71	0.71	0.51	1.77	1.60	1.78	1.78
26.	0.88	1.20	2.56	0.96	0.90	0.76	0.66	0.55	1.94	2.02	1.72	1.42
27.	0.86	1.34	2.77	0.84	0.83	0.67	0.58	0.41	1.88	2.17	1.63	1.58
28.	0.84	2.09	2.85	0.83	0.80	0.63	0.55	0.45	2.02	1.73	1.48	1.51
29.	0.80		2.96	0.82	0.92	0.60	0.57	0.44	1.94	1.53	1.32	1.32
30.	0.81		3.06	0.80	0.95	0.58	0.70	0.50	1.68	1.34	1.66	1.42
31.	0.78		3.36		0.91		0.62	0.47		1.20		1.51
	Extremwerte in m³/s											
am	13.	01.	20.	27.	03.	06.	19.	07.	01.	12.	04.	29.
NQ	0.42	0.48	0.92	0.70	0.63	0.41	0.30	0.23	0.45	0.55	0.67	0.97
HQ	2.98	3.59	8.48	3.74	5.47	5.11	2.35	1.91	28.2	2.35	4.41	8.80
am	20.	28.	01.	01.	10.	12.	20.	20.	07.	27.	11.	07.
	Monatsmittel in m³/s(MQ),l/s.km²(Mq) bzw.Monatssummen in mm (h_A)											
MQ	0.95	1.18	2.54	1.56	1.28	0.91	0.90	0.61	3.74	1.17	1.52	2.54
Mq	9.30	11.6	25.0	15.4	12.5	8.99	8.83	5.95	36.8	11.5	15.0	25.0
h_A	25	28	67	40	34	23	24	16	95	31	39	65

Reihe: 2002-2006	Mittlere Monatsmittel in m³/s (MQ),l/s.km²(Mq) bzw. -summen in mm (h_A)											
MQ	1.01	1.59	2.46	4.12	1.82	1.81	1.64	4.13	1.02	1.21	1.18	0.76
Mq	9.93	15.7	24.2	40.6	17.9	17.8	16.1	40.6	9.99	11.9	11.6	7.48
h_A	27	38	65	105	48	46	43	109	26	32	30	19
Reihe: 1985-2007	**Mittlere Monatsmittel mit Extremwerten in m³/s**											
NQ	0.27	0.17	0.30	0.30	0.29	0.26	0.15	0.18	0.17	0.14	0.19	0.18
NQ_T	0.27	0.37	0.43	0.64	0.60	0.45	0.25	0.23	0.22	0.25	0.28	0.23
MNQ_T	0.71	0.78	0.93	1.78	1.03	0.81	0.66	0.62	0.62	0.56	0.65	0.62
NMQ	0.39	0.54	0.75	0.84	0.77	0.63	0.43	0.34	0.32	0.42	0.33	0.29
MQ	1.04	1.17	2.17	3.21	1.78	1.37	1.37	1.80	1.20	0.91	0.98	1.19
HMQ	1.78	3.48	3.95	8.62	5.38	3.23	4.16	14.0	3.74	3.56	3.05	2.54
MHQ	2.69	2.91	7.86	7.19	5.34	5.35	6.22	10.9	4.59	2.92	2.47	4.83
HQ	8.94	8.52	17.0	22.3	22.9	25.7	22.7	109	28.2	19.9	7.96	16.6

Jahreswerte in m³/s (Q),l/s.km²(Mq), mm (h_A)	Berichtsjahr			Reihe: 2002 - 2006			Reihe: 1985 - 2007		
NQ	0.23	07.08.		0.14	22.10.2005		0.14	22.10.2005	
NQ_T	0.41	27.08.					0.22	09.09.2003	
$MJNQ_T$							0.38		
NJMQ							0.88		2003
MQ,Mq,h_A	1.57	15.5	488	1.89	18.6	585	1.52	14.9	470
HJMQ							3.22		2002
MJHQ							19.4		
HQ	28.2	07.09.		109	13.08.2002		109	13.08.2002	
NNQ seit 1984:	0.14	22.10.2005		**HHQ seit** 1984:	109	13.08.2002			

Berichtsjahr(J) Überschreitungsdauer der Abflüsse in Tagen Reihe(R): 2002-2006												
m³/s	Tage(J)	Tage(R)	m³/s	Tage(J)	Tage(R)	m³/s	Tage(J)	Tage(R)	m³/s	Tage(J)	Tage(R)	
10000			500			20.0		1.6	1.00	213	187.6	
8000			350			16.0	1	2.0	0.80	277	222.4	
6000			250			12.0	2	3.8	0.60	332	271.4	
4000			180			9.00	2	7.0	0.40	365	329.2	
3000			140			7.00	4	13.4	0.30		350.4	
2000			100			5.00	10	23.2	0.20		365.2	
1600			80.0			3.50	19	44.0	0.10			
1200			60.0		0.2	2.50	48	75.0	0.06			
900			40.0		0.6	1.80	89	109.6	0.03			
700			30.0		1.0	1.40	145	142.8	0.00			

Im Jän,Feb,Dez durch Eis beeinflusst
Im Jän,Apr,Okt,Nov,Dez nach ergänzten Wasserständen ermittelt

Abflüsse

Nr. 406 Pfahnlmühle
Waldaist

Mst.Nr. 205971 Art: Schreibpegel Einzugsgebiet: 266.1 km²

Monat	I	II	III	IV	V	VI	VII	VIII	IX	X	XI	XII
Tag	Tägliche Abflüsse 2007 in m³/s											
1.	1.82	2.22	8.14	5.58	2.30	1.62	1.37	1.42	1.38	3.02	2.05	3.16
2.	2.50	2.18	10.2	5.31	2.28	1.91	1.36	1.42	1.45	2.78	1.97	3.42
3.	1.96	2.22	6.91	5.04	2.26	1.89	1.45	1.55	1.39	2.65	1.90	4.89
4.	1.82	2.26	7.93	4.87	2.24	1.74	1.71	1.48	1.48	2.50	1.99	6.57
5.	1.98	2.17	6.42	4.52	2.26	1.65	1.93	1.39	1.50	2.42	2.14	5.36
6.	2.59	2.27	5.75	4.23	2.62	1.59	2.37	1.37	14.9	2.33	2.16	5.14
7.	2.57	2.26	5.45	4.04	2.81	1.55	2.10	1.33	31.9	2.25	2.22	7.73
8.	2.36	2.23	5.30	3.88	2.54	1.50	1.69	1.29	12.7	2.19	2.66	9.20
9.	2.16	2.27	5.36	3.73	3.58	1.46	1.65	1.33	10.1	2.14	3.40	6.94
10.	2.19	2.22	5.02	3.62	5.71	2.40	2.14	1.56	8.90	2.10	3.40	6.19
11.	2.09	2.20	4.70	3.47	3.98	2.97	2.22	1.64	14.3	2.05	3.77	5.76
12.	2.06	2.32	4.51	3.37	2.76	2.96	2.04	1.82	17.8	2.01	5.48	5.72
13.	2.00	2.72	4.32	3.25	2.27	3.15	1.86	1.62	11.8	2.02	4.00	5.49
14.	1.94	3.11	4.14	3.12	1.92	2.16	1.72	1.50	8.77	1.97	3.48	5.13
15.	1.89	3.24	3.99	3.02	1.78	2.05	1.59	1.42	7.48	1.93	3.13	4.90
16.	1.79	3.62	3.85	2.95	2.25	1.88	1.47	1.36	6.52	1.89	2.90	4.73
17.	1.83	3.10	3.75	2.88	2.14	1.70	1.44	1.38	5.85	1.85	2.81	4.50
18.	1.86	2.84	3.68	2.84	2.18	1.62	1.40	1.46	5.48	1.87	2.80	4.30
19.	3.20	2.71	3.81	2.79	2.03	1.57	1.52	1.53	5.30	1.89	2.80	4.03
20.	4.07	2.61	3.80	2.75	1.83	1.50	2.35	2.69	4.80	1.89	2.79	3.91
21.	3.03	2.54	3.78	2.70	1.69	1.50	2.64	1.92	4.44	1.95	2.77	3.83
22.	2.64	2.51	3.75	2.64	1.79	1.56	2.08	1.69	4.19	1.92	2.80	3.72
23.	2.49	2.48	3.63	2.60	2.37	1.56	1.76	1.52	3.89	1.95	2.88	3.65
24.	2.39	2.45	3.97	2.56	2.11	1.48	1.62	1.43	3.69	2.10	3.10	3.54
25.	2.27	2.42	4.32	2.57	1.89	1.64	1.61	1.41	3.68	2.44	3.45	3.45
26.	2.23	2.48	5.31	2.51	1.74	1.67	1.54	1.40	3.87	2.89	3.67	3.15
27.	2.36	2.61	5.58	2.44	1.65	1.53	1.50	1.38	3.74	3.03	3.46	3.17
28.	2.34	3.01	5.50	2.38	1.62	1.46	1.44	1.31	3.77	2.67	3.30	3.07
29.	2.28		5.58	2.36	1.74	1.42	1.43	1.33	3.71	2.45	3.10	2.91
30.	2.26		5.51	2.33	1.78	1.39	1.55	1.30	3.33	2.32	3.24	2.87
31.	2.24		5.63		1.73		1.50	1.35		2.15		2.97
	Extremwerte in m³/s											
am	24.	02.	21.	30.	22.	20.	27.	31.	03.	17.	04.	29.
NQ	0.69	2.03	3.24	1.74	1.46	1.03	0.76	0.75	0.94	1.29	1.26	2.22
HQ	5.14	5.00	12.5	6.53	6.68	8.82	4.04	3.63	40.9	3.52	7.80	11.1
am	19.	28.	02.	12.	10.	10.	21.	19.	07.	04.	12.	08.
	Monatsmittel in m³/s(MQ),l/s.km²(Mq) bzw.Monatssummen in mm (h_A)											
MQ	2.30	2.55	5.15	3.35	2.32	1.80	1.74	1.50	7.07	2.25	2.99	4.63
Mq	8.63	9.57	19.3	12.6	8.71	6.77	6.55	5.65	26.6	8.44	11.2	17.4
h_A	23	23	52	33	23	18	18	15	69	23	29	45

Reihe: 2002-2006	Mittlere Monatsmittel in m³/s (MQ),l/s.km²(Mq) bzw. -summen in mm (h_A)											
MQ	2.60	3.65	6.33	7.58	3.43	3.49	3.31	6.96	1.76	2.08	2.35	1.84
Mq	9.78	13.7	23.8	28.5	12.9	13.1	12.4	26.2	6.63	7.83	8.83	6.91
h_A	26	33	64	74	35	34	33	70	17	21	23	18
Reihe: 1976-2007	**Mittlere Monatsmittel mit Extremwerten in m³/s**											
NQ	0.21	0.33	0.37	0.59	0.36	0.18	0.08	0.18	0.09	0.11	0.08	0.11
NQ_T	0.61	0.95	1.04	1.41	0.95	0.59	0.47	0.42	0.46	0.45	0.31	0.33
MNQ_T	1.65	1.92	2.35	3.43	2.04	1.62	1.47	1.40	1.32	1.23	1.34	1.44
NMQ	0.71	1.04	1.88	1.68	1.60	1.00	0.70	0.63	0.57	0.61	0.60	0.70
MQ	2.77	3.01	5.29	6.17	3.69	2.60	2.93	3.45	2.25	1.85	2.05	2.60
HMQ	6.65	8.26	10.6	16.0	14.7	5.59	9.11	25.3	7.07	5.88	5.87	5.30
MHQ	7.84	7.56	17.6	13.6	10.8	8.69	11.7	18.1	7.84	5.61	5.28	8.69
HQ	33.2	17.6	46.7	47.5	53.6	28.6	39.0	195	44.1	38.3	17.7	23.7

Jahreswerte in m³/s (Q),l/s.km²(Mq), mm (h_A)

	Berichtsjahr			Reihe: 2002 - 2006			Reihe: 1976 - 2007		
NQ	0.69	24.01.		0.16	08.12.2003		0.08	08.11.1983	
NQ_T	1.29	08.08.					0.31	14.11.1983	
$MJNQ_T$							0.83		
NJMQ							1.93		2003
MQ,Mq,h_A	3.13	11.8	371	3.75	14.1	444	3.22	12.1	382
HJMQ							6.63		2002
MJHQ							34.4		
HQ	40.9	07.09.		195	13.08.2002		195	13.08.2002	

NNQ seit 1976: 0.08 08.11.1983 **HHQ seit** 1976: 195 13.08.2002

Berichtsjahr(J) Überschreitungsdauer der Abflüsse in Tagen Reihe(R): 2002-2006

m³/s	Tage(J)	Tage(R)	m³/s	Tage(J)	Tage(R)	m³/s	Tage(J)	Tage(R)	m³/s	Tage(J)	Tage(R)
10000			500			20.0	1	5.8	1.00	365	303.4
8000			350			16.0	2	8.4	0.80		333.2
6000			250			12.0	5	14.0	0.60		351.6
4000			180			9.00	9	24.4	0.40		365.0
3000			140			7.00	15	40.8	0.30		365.2
2000			100		0.4	5.00	46	74.2	0.20		
1600			80.0		0.4	3.50	96	118.2	0.10		
1200			60.0		0.8	2.50	174	168.6	0.06		
900			40.0		1.4	1.80	280	217.0	0.03		
700			30.0	1	3.0	1.40	348	257.8	0.00		

durch Kraftwerksbetrieb beeinflusst
Im Jän,Dez durch Eis beeinflusst
Im Sep,Okt,Nov,Dez nach ergänzten Wasserständen ermittelt

Nr. 407 Schwertberg (Kaolinwerk)
Aist

Mst.Nr. 205989 Art: Schreibpegel Einzugsgebiet: 604.7 km²

Monat	I	II	III	IV	V	VI	VII	VIII	IX	X	XI	XII
Tag	Tägliche Abflüsse 2007 in m³/s											
1.	3.43	5.27	18.6	12.0	3.13	2.59	1.77	1.88	1.69	5.19	3.56	7.81
2.	5.79	5.08	22.7	11.2	3.02	3.51	1.76	1.87	1.84	5.02	3.33	8.92
3.	3.59	5.32	14.8	10.5	2.98	4.12	2.13	2.72	1.71	5.01	3.29	14.8
4.	3.16	5.49	19.5	10.1	3.04	3.12	3.59	2.31	1.94	4.84	3.34	18.3
5.	3.56	5.00	15.0	9.06	3.14	2.82	3.96	1.98	1.99	4.95	3.27	14.1
6.	5.20	5.40	13.3	8.46	4.48	2.62	4.70	1.78	34.4	4.58	3.06	13.2
7.	5.10	5.63	12.3	8.09	4.58	2.43	3.83	1.69	63.8	4.24	3.46	18.0
8.	4.45	5.27	11.8	7.67	3.83	2.28	2.66	1.61	28.6	3.90	4.92	22.2
9.	3.98	5.41	12.1	7.18	7.05	2.14	2.71	1.67	18.7	3.72	6.38	16.7
10.	4.03	5.19	10.7	6.81	10.9	3.47	4.70	2.26	14.6	3.61	7.05	14.5
11.	3.75	4.89	9.53	6.44	6.66	5.78	4.23	2.54	31.0	3.45	9.28	13.3
12.	3.99	5.53	9.03	6.27	4.34	5.26	3.56	2.88	33.5	3.25	17.5	13.9
13.	3.78	6.87	8.67	6.03	3.66	5.77	3.11	2.43	22.4	3.30	11.7	13.8
14.	3.50	7.77	8.19	5.79	3.23	3.59	2.72	2.08	17.4	3.07	9.83	11.9
15.	3.25	7.86	7.77	5.44	3.32	3.25	2.43	1.89	14.6	2.91	8.72	11.0
16.	3.04	8.83	7.23	5.21	5.43	2.94	2.14	1.76	12.5	2.86	7.75	10.3
17.	3.02	7.31	6.88	4.94	4.33	2.58	2.03	1.85	11.2	2.77	7.20	9.66
18.	2.89	6.49	6.72	4.74	4.45	2.41	1.93	2.16	10.3	2.85	7.16	8.95
19.	11.5	5.99	7.33	4.44	3.86	2.29	2.31	2.12	9.95	2.90	7.05	8.24
20.	13.0	5.59	7.28	4.23	3.28	2.12	4.40	7.22	8.56	2.90	6.84	8.15
21.	8.30	5.38	7.22	4.14	2.84	2.51	5.25	3.20	7.72	3.38	6.52	9.14
22.	6.49	5.21	7.13	3.96	2.94	2.57	3.57	2.40	7.15	3.23	6.28	8.49
23.	5.78	5.05	6.71	3.85	4.65	2.52	2.72	1.98	6.56	3.36	6.26	7.08
24.	5.40	4.93	9.19	3.82	3.94	2.20	2.39	1.83	6.16	4.48	7.19	6.64
25.	4.59	4.87	11.0	3.83	3.15	2.58	2.40	1.75	6.04	5.07	8.97	6.90
26.	4.32	5.03	15.2	3.73	2.76	2.78	2.15	1.70	7.00	5.77	10.4	5.78
27.	5.06	5.46	14.5	3.64	2.69	2.17	2.04	1.68	6.49	5.68	9.03	5.72
28.	4.91	6.92	13.3	3.48	2.58	2.00	1.93	1.56	6.51	4.91	8.18	5.68
29.	5.10		13.0	3.45	3.20	1.90	1.91	1.60	6.47	4.52	7.43	5.09
30.	5.40		12.5	3.34	3.19	1.80	2.29	1.66	5.81	4.23	7.73	4.60
31.	5.38		12.4		2.98		2.12	1.67		4.01		5.39
	Extremwerte in m³/s											
am	09.	20.	21.	27.	15.	10.	01.	28.	01.	16.	04.	30.
NQ	1.49	1.04	2.20	1.59	1.38	1.27	1.44	1.19	1.35	1.21	1.41	3.73
HQ	19.8	11.3	27.2	12.5	13.2	13.5	8.57	14.6	73.5	8.13	25.3	25.7
am	19.	04.	02.	01.	10.	10.	21.	20.	07.	16.	12.	08.
	Monatsmittel in m³/s(MQ),l/s.km²(Mq) bzw.Monatssummen in mm (h_A)											
MQ	4.99	5.82	11.3	6.06	3.99	2.94	2.89	2.18	13.6	4.00	7.09	10.6
Mq	8.26	9.63	18.8	10.0	6.59	4.86	4.77	3.61	22.4	6.61	11.7	17.5
h_A	22	23	50	26	18	13	13	10	58	18	30	45

Reihe: 2002-2006	Mittlere Monatsmittel in m³/s (MQ),l/s.km²(Mq) bzw. -summen in mm (h_A)											
MQ	5.90	8.12	14.0	13.5	5.94	5.90	5.79	13.5	3.17	4.52	4.92	3.39
Mq	9.76	13.4	23.1	22.3	9.82	9.76	9.58	22.4	5.24	7.48	8.14	5.60
h_A	26	32	62	58	26	25	26	60	14	20	21	15
Reihe: 1983-2007	**Mittlere Monatsmittel mit Extremwerten in m³/s**											
NQ	0.70	1.04	0.81	0.97	0.76	0.63	0.66	0.44	0.46	0.44	0.53	0.42
NQ_T	1.11	1.66	1.70	2.47	2.19	1.38	1.10	0.96	0.90	1.04	0.95	0.78
MNQ_T	3.07	3.87	4.78	5.82	3.59	2.90	2.43	2.40	2.35	2.18	2.64	2.70
NMQ	1.38	1.68	3.22	2.92	2.95	2.19	1.55	1.32	1.19	1.24	1.22	1.13
MQ	5.58	6.55	11.6	10.8	6.44	4.84	5.03	6.76	4.34	3.54	4.31	5.52
HMQ	10.8	18.6	21.8	27.4	26.1	10.7	16.5	48.1	13.6	13.6	13.4	12.3
MHQ	18.7	20.4	39.9	24.1	20.8	18.3	21.6	38.4	14.8	12.1	12.5	21.0
HQ	43.4	47.3	96.7	87.8	90.9	61.9	57.6	337	73.5	50.1	37.5	56.4

Jahreswerte in m³/s (Q),l/s.km²(Mq), mm (h_A)

	Berichtsjahr			Reihe: 2002 - 2006			Reihe: 1983 - 2007		
NQ	1.04	20.02.		0.42	30.12.2005		0.42	30.12.2005	
NQ_T	1.56	28.08.					0.78	09.12.2003	
$MJNQ_T$							1.51		
NJMQ							3.85		2003
MQ,Mq,h_A	6.28	10.4	327	7.29	12.1	380	6.27	10.4	327
HJMQ							13.4		2002
MJHQ							71.2		
HQ	73.5	07.09.		337	13.08.2002		337	13.08.2002	

NNQ seit 1976: 0.42 30.12.2005 **HHQ seit** 1976: 337 13.08.2002

Berichtsjahr(J) Überschreitungsdauer der Abflüsse in Tagen Reihe(R): 2002-2006

m³/s	Tage(J)	Tage(R)	m³/s	Tage(J)	Tage(R)	m³/s	Tage(J)	Tage(R)	m³/s	Tage(J)	Tage(R)
10000			500			20.0	8	22.8	1.00		362.8
8000			350			16.0	16	34.2	0.80		365.0
6000			250			12.0	39	59.0	0.60		365.2
4000			180		0.4	9.00	64	82.4	0.40		
3000			140		0.4	7.00	105	108.8	0.30		
2000			100		1.0	5.00	177	155.0	0.20		
1600			80.0		1.4	3.50	240	199.6	0.10		
1200			60.0	1	3.0	2.50	307	256.8	0.06		
900			40.0	1	6.0	1.80	349	293.0	0.03		
700			30.0	4	9.0	1.40	365	328.6	0.00		

durch Kraftwerksbetrieb beeinflusst
Im Jän,Dez durch Eis beeinflusst
Im Jän,Mai,Sep,Okt,Nov,Dez nach ergänzten Wasserständen erm.

Nr. 408 St. Pantaleon (Süd) Erlabach

Mst.Nr. 209247 Art: Schreibpegel Einzugsgebiet: 91.8 km²

Monat	I	II	III	IV	V	VI	VII	VIII	IX	X	XI	XII
Tag	Tägliche Abflüsse 2007 in m³/s											
1.	0.81	0.74	1.03	0.75	0.55	0.48	0.50	0.25	0.45	0.43	0.51	1.05
2.	1.39	0.70	1.45	0.71	0.55	0.54	0.49	0.26	0.39	0.44	0.45	1.14
3.	0.81	0.68	1.37	0.73	0.53	0.70	0.61	0.30	0.47	0.44	0.49	1.17
4.	0.74	0.67	2.62	0.70	0.57	0.52	0.73	0.37	0.57	0.43	0.56	1.42
5.	0.69	0.63	1.15	0.71	0.52	0.49	0.94	0.34	0.62	0.54	0.65	1.11
6.	0.67	0.82	0.91	0.72	0.54	0.49	0.61	0.42	8.63	0.52	0.64	1.06
7.	0.69	1.10	0.82	0.73	0.60	0.51	0.47	0.49	11.8	0.47	0.97	1.12
8.	0.68	0.85	1.09	0.72	0.57	0.52	0.49	0.48	2.20	0.47	0.96	1.20
9.	0.66	0.79	1.94	0.73	1.98	0.49	0.60	0.43	1.51	0.47	0.95	1.08
10.	0.65	0.73	1.06	0.74	2.31	0.45	0.91	0.43	0.92	0.47	1.17	0.96
11.	0.60	0.70	0.92	0.74	0.84	0.47	0.63	0.33	1.42	0.48	3.77	0.92
12.	0.59	0.70	0.85	0.73	0.65	0.54	0.57	0.52	1.77	0.49	3.64	2.49
13.	0.60	0.71	0.79	0.74	0.55	0.51	0.54	0.45	0.78	0.48	2.64	3.82
14.	0.57	0.70	0.76	0.74	0.56	0.49	0.50	0.48	0.65	0.49	1.53	2.10
15.	0.53	0.71	0.69	0.73	0.61	0.46	0.46	0.39	0.55	0.43	1.38	1.39
16.	0.53	0.74	0.67	0.71	0.67	0.44	0.47	0.31	0.53	0.46	1.08	1.27
17.	0.54	0.69	0.69	0.70	0.58	0.46	0.47	0.41	0.48	0.45	0.97	1.14
18.	0.61	0.65	0.67	0.69	0.59	0.43	0.45	0.51	0.51	0.43	0.92	1.09
19.	2.71	0.64	0.69	0.69	0.55	0.43	0.44	0.68	0.53	0.49	0.91	1.06
20.	3.63	0.61	0.90	0.65	0.54	0.45	0.43	1.72	0.47	0.50	0.83	1.01
21.	1.16	0.61	1.05	0.66	0.51	0.45	0.53	0.47	0.47	0.55	0.84	0.99
22.	0.87	0.59	0.98	0.64	0.55	0.69	0.41	0.48	0.48	0.62	0.85	0.94
23.	0.99	0.59	1.01	0.63	0.54	0.59	0.39	0.35	0.46	1.06	0.79	0.88
24.	0.92	0.60	2.34	0.62	0.50	0.42	0.39	0.39	0.45	1.84	0.79	0.82
25.	0.76	0.58	1.62	0.61	0.52	0.50	0.42	0.40	0.47	0.90	0.84	0.79
26.	0.71	0.62	1.26	0.62	0.52	0.58	0.43	0.39	0.49	0.72	1.22	0.75
27.	0.69	0.66	0.98	0.59	0.52	0.51	0.39	0.39	0.48	0.64	1.14	0.71
28.	0.70	0.96	0.88	0.57	0.48	0.46	0.42	0.37	0.46	0.57	1.03	0.68
29.	1.10		0.82	0.56	0.55	0.41	0.52	0.41	0.45	0.55	0.96	0.66
30.	1.27		0.80	0.55	0.51	0.47	0.47	0.57	0.43	0.56	0.92	0.68
31.	0.90		0.78		0.47		0.38	0.53		0.52		0.74
	Extremwerte in m³/s											
am	03.	20.	19.	20.	15.	24.	21.	03.	23.	28.	01.	29.
NQ	0.24	0.52	0.37	0.28	0.13	.044	0.07	.046	0.09	.000	.000	0.49
HQ	9.70	1.66	4.71	2.11	4.92	3.27	2.35	5.92	16.4	3.04	9.18	6.36
am	19.	16.	04.	21.	09.	22.	21.	20.	07.	24.	11.	12.
	Monatsmittel in m³/s(MQ),l/s.km²(Mq) bzw.Monatssummen in mm (h_A)											
MQ	0.93	0.71	1.08	0.68	0.66	0.50	0.52	0.46	1.33	0.58	1.15	1.17
Mq	10.1	7.69	11.8	7.40	7.21	5.44	5.65	5.04	14.5	6.29	12.5	12.7
h_A	27	19	32	19	19	14	15	13	38	17	32	33

Reihe: 2002-2006	Mittlere Monatsmittel in m³/s (MQ),l/s.km²(Mq) bzw. -summen in mm (h_A)											
MQ	1.21	1.30	1.60	1.16	0.90	0.95	0.89	1.12	0.73	0.88	0.93	0.86
Mq	13.2	14.1	17.5	12.6	9.82	10.4	9.67	12.2	7.94	9.61	10.1	9.33
h_A	35	34	47	33	26	27	26	33	21	26	26	24
Reihe: 1981-2007	**Mittlere Monatsmittel mit Extremwerten in m³/s**											
NQ	.004	.000	.008	0.10	.001	.000	.000	.002	.000	.000	.000	.000
NQ_T	0.26	0.29	0.24	0.38	0.43	0.20	0.24	0.25	0.25	0.27	0.26	0.29
MNQ_T	0.61	0.68	0.69	0.74	0.67	0.55	0.49	0.47	0.50	0.52	0.55	0.57
NMQ	0.52	0.29	0.45	0.51	0.63	0.36	0.44	0.42	0.37	0.44	0.39	0.43
MQ	0.96	1.01	1.15	1.00	0.94	0.82	0.80	0.81	0.73	0.73	0.80	0.92
HMQ	2.20	1.71	2.45	2.16	2.14	1.44	1.72	2.54	1.50	1.60	1.96	1.72
MHQ	4.86	4.78	5.60	3.35	4.56	4.67	5.24	6.18	3.82	3.68	3.98	4.65
HQ	20.2	15.8	15.0	17.9	13.8	12.5	15.5	37.9	16.4	12.2	12.2	12.4

Jahreswerte in m³/s (Q),l/s.km²(Mq), mm (h_A)	Berichtsjahr			Reihe: 2002 - 2006			Reihe: 1981 - 2007		
NQ	.000	28.10.		.000	19.07.2002		.000	19.06.2000	
NQ_T	0.25	01.08.					0.20	17.06.1984	
$MJNQ_T$							0.37		
NJMQ							0.57		1984
MQ,Mq,h_A	0.81	8.86	279	1.04	11.4	358	0.89	9.68	305
HJMQ							1.30		2002
MJHQ							13.5		
HQ	16.4	07.09.		37.9	12.08.2002		37.9	12.08.2002	
NNQ seit 1978:	.000	20.11.2006		**HHQ seit** 1978:	37.9	12.08.2002			

Berichtsjahr(J) Überschreitungsdauer der Abflüsse in Tagen Reihe(R): 2002-2006												
m³/s	Tage(J)	Tage(R)	m³/s	Tage(J)	Tage(R)	m³/s	Tage(J)	Tage(R)	m³/s	Tage(J)	Tage(R)
10000			500			20.0			1.00	59	113.2
8000			350			16.0		0.2	0.80	101	179.8
6000			250			12.0		0.6	0.60	199	289.2
4000			180			9.00	1	1.2	0.40	347	364.8
3000			140			7.00	2	2.0	0.30	363	365.2
2000			100			5.00	2	4.2	0.20	365	
1600			80.0			3.50	6	7.4	0.10		
1200			60.0			2.50	9	15.8	0.06		
900			40.0			1.80	17	27.2	0.03		
700			30.0			1.40	25	51.4	0.00		

Ausleitung oberhalb des Pegels
durch Wehrbetrieb beeinflusst
Im Jän,Feb,Mrz,Apr,Mai,Jun,Jul,Aug,Sep,Okt,Nov,Dez n.erg.W.erm.

Nr. 409 Königswiesen (Ort) Große Naarn

Mst.Nr. 205997 Art: Schreibpegel Einzugsgebiet: 80.4 km²

Monat	I	II	III	IV	V	VI	VII	VIII	IX	X	XI	XII
Tag	Tägliche Abflüsse 2007 in m³/s											
1.	0.93	0.52	3.50	1.99	0.52	0.54	0.30	0.31	0.37	1.04	0.81	1.41
2.	0.90	0.52	2.76	1.81	0.46	0.55	0.32	0.33	0.38	0.99	0.79	1.88
3.	0.56	0.62	2.32	1.59	0.43	0.55	0.41	0.49	0.34	0.98	0.73	2.84
4.	0.46	0.63	3.06	1.51	0.42	0.51	0.49	0.35	0.49	0.96	0.72	2.87
5.	0.85	0.59	2.21	1.36	0.45	0.48	0.83	0.31	0.45	0.93	0.67	2.17
6.	1.31	0.61	1.98	1.27	0.77	0.46	2.11	0.28	7.64	0.87	0.66	2.28
7.	1.01	0.61	1.81	1.20	0.57	0.43	0.88	0.27	8.33	0.87	0.76	4.55
8.	0.80	0.57	1.80	1.20	0.61	0.40	0.57	0.25	3.31	0.81	1.87	3.96
9.	0.71	0.63	1.82	1.17	1.97	0.38	0.58	0.30	2.61	0.80	2.58	3.14
10.	0.68	0.63	1.70	1.09	2.62	0.60	1.28	0.59	2.10	0.77	1.81	2.85
11.	0.60	0.61	1.56	1.06	1.20	0.68	1.08	0.86	4.34	0.76	2.47	2.63
12.	0.59	0.82	1.50	1.01	0.92	0.63	0.76	0.75	4.23	0.76	3.03	2.55
13.	0.54	1.34	1.42	0.94	0.80	0.47	0.65	0.60	2.81	0.75	2.04	2.44
14.	0.52	1.43	1.33	0.91	0.72	0.69	0.55	0.55	2.29	0.71	1.75	2.29
15.	0.45	1.64	1.25	0.86	0.76	0.57	0.46	0.41	2.01	0.72	1.59	2.16
16.	0.42	1.54	1.20	0.83	0.91	0.43	0.41	0.35	1.84	0.68	1.49	2.04
17.	0.42	1.19	1.15	0.81	0.82	0.38	0.38	0.39	1.68	0.65	1.42	1.91
18.	0.43	1.08	1.12	0.80	0.84	0.36	0.36	0.41	1.69	0.73	1.42	1.84
19.	1.69	1.00	1.20	0.80	0.73	0.34	0.38	0.36	1.67	0.69	1.40	1.73
20.	1.46	0.92	1.19	0.73	0.65	0.31	1.06	0.80	1.49	0.70	1.35	1.66
21.	1.00	0.89	1.16	0.69	0.63	0.31	1.14	0.47	1.40	0.74	1.30	1.62
22.	0.80	0.87	1.11	0.64	0.61	0.39	0.56	0.38	1.31	0.74	1.32	1.52
23.	0.75	0.86	1.10	0.63	0.83	0.38	0.47	0.34	1.25	0.82	1.46	1.43
24.	0.68	0.83	1.13	0.63	0.69	0.32	0.43	0.32	1.18	1.09	1.64	1.41
25.	0.60	0.81	1.53	0.61	0.61	0.50	0.40	0.31	1.25	1.46	1.79	1.40
26.	0.65	0.91	1.96	0.58	0.56	0.60	0.34	0.37	1.28	1.45	1.74	1.31
27.	0.63	1.13	2.02	0.53	0.55	0.40	0.34	0.31	1.27	1.22	1.59	1.29
28.	0.61	2.08	2.02	0.50	0.52	0.38	0.32	0.29	1.36	1.11	1.48	1.23
29.	0.58		2.04	0.49	0.66	0.33	0.32	0.28	1.27	1.18	1.43	1.15
30.	0.55		2.06	0.50	0.70	0.31	0.41	0.32	1.13	1.06	1.41	1.20
31.	0.51		2.05		0.62		0.34	0.30		0.90		1.15
	Extremwerte in m³/s											
am	19.	05.	24.	29.	26.	20.	01.	02.	01.	17.	06.	29.
NQ	0.09	0.47	0.29	0.45	0.36	0.18	0.26	0.17	0.26	0.60	0.61	1.01
HQ	2.91	4.16	3.87	2.15	4.18	1.91	3.34	1.83	13.1	1.55	5.53	5.72
am	19.	28.	04.	01.	10.	10.	06.	11.	07.	25.	11.	07.
	Monatsmittel in m³/s(MQ),l/s.km²(Mq) bzw.Monatssummen in mm (h_A)											
MQ	0.73	0.92	1.74	0.96	0.78	0.46	0.61	0.41	2.09	0.90	1.48	2.06
Mq	9.11	11.5	21.7	11.9	9.69	5.67	7.61	5.06	26.0	11.2	18.5	25.6
h_A	24	28	58	31	26	15	20	14	67	30	48	66

Reihe: 2002-2006	Mittlere Monatsmittel in m³/s (MQ),l/s.km²(Mq) bzw. -summen in mm (h_A)											
MQ	0.89	1.27	1.89	2.53	1.15	1.20	1.12	1.76	0.71	0.80	0.85	0.61
Mq	11.1	15.8	23.5	31.5	14.3	15.0	14.0	21.9	8.85	9.94	10.6	7.53
h_A	30	38	63	82	38	39	37	59	23	27	27	20
Reihe: 1976-2007	**Mittlere Monatsmittel mit Extremwerten in m³/s**											
NQ	0.08	0.11	.031	0.11	0.21	0.11	0.15	0.08	0.08	0.12	0.12	0.07
NQ_T	0.21	0.27	0.26	0.49	0.37	0.23	0.19	0.12	0.11	0.12	0.19	0.16
MNQ_T	0.52	0.59	0.74	1.17	0.68	0.54	0.48	0.44	0.40	0.40	0.46	0.49
NMQ	0.29	0.39	0.52	0.74	0.52	0.42	0.31	0.22	0.14	0.22	0.26	0.28
MQ	0.88	0.95	1.63	2.10	1.17	0.96	1.00	0.97	0.76	0.63	0.72	0.88
HMQ	2.12	2.89	3.14	5.59	3.24	2.24	2.94	4.88	2.09	1.99	1.87	2.06
MHQ	2.80	2.54	5.33	4.61	3.41	3.95	5.10	4.62	3.44	2.13	2.08	3.18
HQ	7.38	6.33	12.3	15.3	10.8	20.8	15.2	32.4	14.4	8.60	6.03	8.08

Jahreswerte in m³/s (Q),l/s.km²(Mq), mm (h_A)	Berichtsjahr			Reihe: 2002 - 2006			Reihe: 1976 - 2007		
NQ	0.09	19.01.		.031	06.03.2006		.031	06.03.2006	
NQ_T	0.25	08.08.					0.11	02.09.1983	
$MJNQ_T$							0.27		
NJMQ							0.63		2003
MQ,Mq,h_A	1.10	13.6	430	1.22	15.1	478	1.05	13.1	413
HJMQ							1.83		2002
MJHQ							10.1		
HQ	13.1	07.09.		32.4	07.08.2002		32.4	07.08.2002	
NNQ seit 1976:	.031	06.03.2006		**HHQ seit** 1976:	32.4	07.08.2002			

Berichtsjahr(J) Überschreitungsdauer der Abflüsse in Tagen Reihe(R): 2002-2006												
m³/s	Tage(J)	Tage(R)	m³/s	Tage(J)	Tage(R)	m³/s	Tage(J)	Tage(R)	m³/s	Tage(J)	Tage(R)
10000			500			20.0			1.00	152	145.8
8000			350			16.0		0.2	0.80	193	185.2
6000			250			12.0		0.6	0.60	256	235.6
4000			180			9.00		1.2	0.40	319	293.4
3000			140			7.00	2	3.2	0.30	360	332.4
2000			100			5.00	2	9.0	0.20	365	357.2
1600			80.0			3.50	7	20.6	0.10		365.2
1200			60.0			2.50	21	39.0	0.06		
900			40.0			1.80	55	67.8	0.03		
700			30.0			1.40	96	94.6	0.00		

Extremwerte beeinflusst
Im Jän,Dez durch Eis beeinflusst
Im Mai,Jun,Sep,Okt,Nov,Dez nach ergänzten Wasserständen erm.

Abflüsse

Nr. 410 Unterweißenbach
Kleine Naarn

Mst.Nr. 206003 Art: Schreibpegel Einzugsgebiet: 36.9 km²

Tägliche Abflüsse 2007 in m³/s

Tag	I	II	III	IV	V	VI	VII	VIII	IX	X	XI	XII
1.	0.55	0.32	1.76	0.88	0.27	0.19	0.13	0.11	0.12	0.44	0.29	0.53
2.	0.31	0.32	1.40	0.80	0.26	0.22	0.15	0.11	0.11	0.42	0.28	0.76
3.	0.22	0.35	1.25	0.78	0.26	0.22	0.17	0.14	0.11	0.42	0.28	1.38
4.	0.21	0.35	1.54	0.75	0.25	0.20	0.24	0.11	0.13	0.42	0.27	1.26
5.	0.35	0.33	1.11	0.70	0.27	0.19	0.36	0.10	0.15	0.41	0.27	1.00
6.	0.56	0.34	0.99	0.65	0.38	0.18	0.52	0.09	3.73	0.39	0.26	1.13
7.	0.39	0.33	0.91	0.62	0.28	0.18	0.19	0.09	3.25	0.38	0.30	2.40
8.	0.29	0.33	0.91	0.59	0.31	0.17	0.14	0.09	1.19	0.36	0.64	1.79
9.	0.28	0.35	0.88	0.56	0.80	0.16	0.16	0.11	1.02	0.35	0.84	1.45
10.	0.27	0.35	0.78	0.53	0.82	0.40	0.32	0.17	0.81	0.34	0.56	1.33
11.	0.25	0.34	0.71	0.50	0.34	0.28	0.23	0.27	2.45	0.34	1.02	1.25
12.	0.25	0.44	0.68	0.49	0.27	0.34	0.19	0.19	2.15	0.33	1.01	1.24
13.	0.24	0.69	0.65	0.47	0.25	0.25	0.16	0.15	1.48	0.34	0.69	1.15
14.	0.23	0.69	0.61	0.45	0.23	0.24	0.14	0.13	1.23	0.32	0.60	1.07
15.	0.22	0.82	0.58	0.43	0.26	0.24	0.12	0.11	1.06	0.31	0.55	1.00
16.	0.21	0.70	0.55	0.41	0.30	0.23	0.11	0.11	0.93	0.30	0.51	0.95
17.	0.21	0.59	0.52	0.40	0.28	0.21	0.10	0.13	0.84	0.30	0.49	0.88
18.	0.22	0.55	0.51	0.39	0.29	0.21	0.10	0.12	0.83	0.32	0.48	0.83
19.	0.88	0.53	0.54	0.38	0.25	0.19	0.31	0.13	0.79	0.31	0.48	0.79
20.	0.55	0.50	0.53	0.36	0.23	0.18	0.44	0.31	0.70	0.31	0.47	0.74
21.	0.41	0.49	0.50	0.35	0.22	0.18	0.35	0.16	0.64	0.32	0.46	0.72
22.	0.38	0.48	0.48	0.33	0.24	0.20	0.19	0.13	0.59	0.31	0.47	0.69
23.	0.37	0.48	0.48	0.32	0.25	0.21	0.15	0.12	0.55	0.34	0.56	0.65
24.	0.36	0.47	0.51	0.32	0.22	0.18	0.13	0.12	0.51	0.43	0.64	0.62
25.	0.33	0.46	0.80	0.32	0.21	0.28	0.14	0.13	0.59	0.56	0.70	0.61
26.	0.35	0.49	1.11	0.30	0.20	0.25	0.12	0.13	0.56	0.48	0.65	0.58
27.	0.33	0.56	1.12	0.29	0.19	0.19	0.12	0.10	0.55	0.39	0.59	0.55
28.	0.32	1.15	1.13	0.28	0.19	0.17	0.11	0.09	0.57	0.36	0.56	0.54
29.	0.32		1.10	0.28	0.23	0.16	0.11	0.10	0.51	0.35	0.53	0.52
30.	0.32		1.05	0.27	0.24	0.14	0.15	0.10	0.46	0.33	0.52	0.51
31.	0.32		0.99		0.21		0.12	0.10		0.31		0.50

Extremwerte in m³/s

am	01.	01.	23.	30.	27.	30.	18.	06.	02.	31.	06.	29.
NQ	0.18	0.32	0.47	0.25	0.19	0.13	0.09	0.09	0.10	0.28	0.25	0.50
HQ	1.56	2.39	2.30	0.97	1.58	1.46	2.11	0.70	5.81	0.60	2.47	2.91
am	19.	28.	03.	01.	10.	10.	19.	20.	07.	25.	11.	07.

Monatsmittel in m³/s(MQ),l/s.km²(Mq) bzw.Monatssummen in mm (h_A)

MQ	0.34	0.49	0.86	0.47	0.29	0.21	0.19	0.13	0.95	0.36	0.53	0.95
Mq	9.19	13.4	23.3	12.8	7.89	5.80	5.21	3.52	25.8	9.87	14.5	25.7
h_A	25	32	62	33	21	15	14	9	67	26	37	67

Reihe: 2002-2006 **Mittlere Monatsmittel in m³/s (MQ),l/s.km²(Mq) bzw. -summen in mm (h_A)**

MQ	0.35	0.52	0.96	1.25	0.48	0.48	0.47	0.95	0.31	0.36	0.39	0.26
Mq	9.47	14.2	25.9	33.7	13.0	12.9	12.8	25.8	8.49	9.63	10.5	7.06
h_A	25	34	69	87	35	34	34	69	22	26	27	18

Reihe: 1971-2007 **Mittlere Monatsmittel mit Extremwerten in m³/s**

NQ	0.08	.023	0.12	0.18	0.13	0.09	.041	.041	.041	.042	.041	.000
NQ_T	0.08	0.07	0.13	0.21	0.16	0.11	0.06	.041	0.06	0.07	0.09	0.05
MNQ_T	0.25	0.27	0.34	0.49	0.31	0.26	0.23	0.21	0.19	0.18	0.21	0.21
NMQ	0.11	0.14	0.32	0.26	0.25	0.14	0.11	0.08	0.10	0.12	0.11	0.11
MQ	0.41	0.43	0.74	0.89	0.51	0.43	0.45	0.44	0.33	0.27	0.30	0.42
HMQ	1.12	1.32	1.48	3.06	1.50	0.97	1.18	3.03	0.95	0.89	0.85	2.07
MHQ	1.43	1.31	2.57	2.20	1.84	3.76	2.98	2.74	1.63	0.95	0.96	1.71
HQ	4.56	3.13	7.18	6.10	6.74	58.3	13.7	29.3	6.42	4.46	2.61	6.60

Jahreswerte in m³/s (Q),l/s.km²(Mq), mm (h_A)

	Berichtsjahr			Reihe: 2002 - 2006			Reihe: 1971 - 2007		
NQ	0.09	06.08.		.023	10.02.2006		.000	24.12.2001	
NQ_T	0.09	07.08.					.041	20.08.1992	
$MJNQ_T$							0.12		
NJMQ							0.25		2003
MQ,Mq,h_A	0.48	13.1	412	0.56	15.1	478	0.47	12.8	402
HJMQ							0.91		2002
MJHQ							6.96		
HQ	5.81	07.09.		29.3	07.08.2002		58.3	19.06.1986	

NNQ seit 1971: .000 24.12.2001 **HHQ seit** 1971: 58.3 19.06.1986

Berichtsjahr(J) Überschreitungsdauer der Abflüsse in Tagen Reihe(R): 2002-2006

m³/s	Tage(J)	Tage(R)	m³/s	Tage(J)	Tage(R)	m³/s	Tage(J)	Tage(R)	m³/s	Tage(J)	Tage(R)
10000			500			20.0			1.00	35	50.8
8000			350			16.0			0.80	55	68.0
6000			250			12.0		0.2	0.60	85	94.2
4000			180			9.00		0.4	0.40	162	141.2
3000			140			7.00		0.6	0.30	229	186.8
2000			100			5.00		2.2	0.20	292	256.4
1600			80.0			3.50	1	5.0	0.10	361	355.4
1200			60.0			2.50	2	10.8	0.06	365	365.2
900			40.0			1.80	5	17.4	0.03		
700			30.0			1.40	11	29.0	0.00		

Im Jän durch Eis beeinflusst
Im Jän,Mrz,Apr,Jun,Aug,Sep,Okt,Nov nach erg.Wasserständen erm.

Nr. 411 Haid
Naarn

Mst.Nr. 206029 Art: Schreibpegel Einzugsgebiet: 303.1 km²

Tägliche Abflüsse 2007 in m³/s

Tag	I	II	III	IV	V	VI	VII	VIII	IX	X	XI	XII
1.	1.88	2.59	10.8	6.29	1.95	1.61	1.06	0.95	1.09	3.25	2.11	4.62
2.	2.98	2.60	10.7	5.73	1.68	1.85	1.04	0.94	1.24	2.96	2.04	5.37
3.	1.72	2.72	7.24	5.30	1.57	2.19	1.38	1.69	1.09	2.76	2.07	7.36
4.	1.60	2.76	10.2	4.99	1.56	1.73	1.43	1.29	1.43	2.72	2.09	10.3
5.	2.14	2.63	7.91	4.57	1.55	1.56	1.85	1.04	1.26	2.71	2.00	7.59
6.	3.35	2.84	6.92	4.16	2.12	1.46	3.81	0.95	17.9	2.54	2.02	7.35
7.	2.92	2.94	6.44	3.93	1.96	1.38	2.64	0.89	38.7	2.51	2.28	10.7
8.	2.43	2.72	6.37	3.67	1.90	1.30	1.60	0.87	13.3	2.46	3.58	14.6
9.	2.20	2.75	6.83	3.50	4.69	1.19	1.55	0.86	7.29	2.33	4.95	10.3
10.	2.19	2.79	5.88	3.44	7.78	1.21	2.53	1.43	6.13	2.28	4.96	9.28
11.	2.04	2.68	5.40	3.24	3.60	2.05	3.00	1.57	17.7	2.21	5.80	8.54
12.	2.01	2.79	5.15	3.27	2.51	1.76	2.03	2.45	21.1	2.19	11.1	8.94
13.	1.87	3.41	4.97	3.07	2.13	1.56	1.78	1.61	14.1	2.20	7.40	8.48
14.	1.80	4.10	4.72	2.95	1.86	1.31	1.54	1.43	10.6	2.11	5.98	7.49
15.	1.72	4.03	4.45	2.91	1.88	1.64	1.34	1.19	8.77	2.09	5.06	6.97
16.	1.66	4.74	4.27	2.59	2.70	1.27	1.21	1.05	7.55	2.07	4.63	6.54
17.	1.64	3.86	4.12	2.53	2.19	1.12	1.12	1.13	6.72	2.02	4.34	6.12
18.	1.69	3.49	3.99	2.50	2.24	1.13	1.09	1.28	6.40	2.06	4.27	5.72
19.	4.36	3.35	4.31	2.44	2.03	1.07	1.02	1.06	6.81	2.05	4.18	5.40
20.	6.33	3.23	4.45	2.42	1.79	1.02	2.12	2.83	5.49	2.06	4.14	5.08
21.	3.75	3.14	4.34	2.39	1.66	1.03	3.13	1.57	4.94	2.14	3.93	4.86
22.	3.24	3.08	4.11	2.33	1.80	1.18	1.71	1.26	4.59	2.12	3.91	4.65
23.	3.14	2.98	3.87	2.18	2.00	1.47	1.37	1.10	4.19	2.35	4.06	4.27
24.	3.08	2.93	4.94	2.10	2.05	1.13	1.26	1.06	3.90	2.75	4.52	4.31
25.	2.82	2.88	5.36	2.13	1.70	1.36	1.25	0.96	3.79	3.00	4.97	4.11
26.	2.11	3.03	7.01	2.04	1.64	1.69	1.11	0.99	4.07	3.15	5.96	3.90
27.	2.80	3.18	7.21	1.99	1.59	1.32	1.06	0.93	3.89	2.81	5.26	3.76
28.	2.83	4.17	6.90	1.91	1.59	1.23	1.04	0.94	3.89	2.45	4.90	3.63
29.	2.89		6.88	1.95	2.00	1.18	1.01	0.97	3.92	2.56	4.74	3.49
30.	2.80		6.64	1.94	1.90	1.07	1.22	1.11	3.47	2.42	4.68	3.28
31.	2.64		6.59		1.86		1.08	1.03		2.25		3.54

Extremwerte in m³/s

am	19.	01.	23.	29.	02.	17.	19.	08.	01.	23.	02.	30.
NQ	1.03	2.54	3.72	1.69	1.33	0.61	0.89	0.78	0.94	1.55	1.55	1.92
HQ	9.90	5.84	12.9	6.86	9.68	3.51	5.87	3.51	43.5	3.35	14.3	17.4
am	19.	28.	02.	01.	10.	03.	06.	20.	07.	01.	12.	08.

Monatsmittel in m³/s(MQ),l/s.km²(Mq) bzw.Monatssummen in mm (h_A)

MQ	2.60	3.16	6.10	3.15	2.24	1.40	1.62	1.24	7.84	2.44	4.40	6.47
Mq	8.58	10.4	20.1	10.4	7.39	4.63	5.36	4.09	25.9	8.04	14.5	21.3
h_A	23	25	54	27	20	12	14	11	67	22	38	55

Reihe: 2002-2006 **Mittlere Monatsmittel in m³/s (MQ),l/s.km²(Mq) bzw. -summen in mm (h_A)**

MQ	3.43	4.59	8.48	9.15	3.96	4.09	3.98	7.87	2.26	2.47	2.88	2.02
Mq	11.3	15.1	28.0	30.2	13.1	13.5	13.1	26.0	7.45	8.16	9.49	6.68
h_A	30	37	75	78	35	35	35	70	19	22	25	17

Reihe: 1976-2007 **Mittlere Monatsmittel mit Extremwerten in m³/s**

NQ	0.35	0.30	0.70	1.47	1.12	0.61	0.41	0.16	0.24	0.26	0.13	.002
NQ_T	0.35	0.74	1.17	1.55	1.36	1.02	0.59	0.42	0.48	0.49	0.36	0.18
MNQ_T	1.74	2.06	2.91	3.77	2.27	1.86	1.67	1.58	1.47	1.43	1.59	1.51
NMQ	0.84	1.29	2.07	1.99	1.70	1.40	1.19	0.87	0.61	0.81	0.75	0.78
MQ	3.35	3.72	6.49	7.00	3.85	3.15	3.19	3.66	2.60	2.18	2.55	3.24
HMQ	9.59	9.76	12.9	23.2	13.2	7.06	10.0	27.1	7.84	6.15	6.68	7.29
MHQ	10.2	9.59	19.6	15.1	11.6	11.2	14.0	14.6	8.68	6.36	7.10	10.9
HQ	30.6	24.1	65.2	64.6	51.1	33.7	49.3	125	43.5	34.9	21.1	29.5

Jahreswerte in m³/s (Q),l/s.km²(Mq), mm (h_A)

	Berichtsjahr			Reihe: 2002 - 2006			Reihe: 1976 - 2007		
NQ	0.61	17.06.		.002	25.12.2003		.002	25.12.2003	
NQ_T	0.86	09.08.					0.18	25.12.2003	
$MJNQ_T$							0.84		
NJMQ							2.16		2003
MQ,Mq,h_A	3.55	11.7	369	4.55	15.0	473	3.75	12.4	390
HJMQ							7.32		2002
MJHQ							33.1		
HQ	43.5	07.09.		125	13.08.2002		125	13.08.2002	

NNQ seit 1976: .002 25.12.2003 **HHQ seit** 1976: 125 13.08.2002

Berichtsjahr(J) Überschreitungsdauer der Abflüsse in Tagen Reihe(R): 2002-2006

m³/s	Tage(J)	Tage(R)	m³/s	Tage(J)	Tage(R)	m³/s	Tage(J)	Tage(R)	m³/s	Tage(J)	Tage(R)
10000			500			20.0	2	10.4	1.00	354	330.0
8000			350			16.0	4	14.8	0.80	365	345.8
6000			250			12.0	7	21.0	0.60		363.2
4000			180			9.00	16	34.6	0.40		364.6
3000			140			7.00	32	53.0	0.30		364.8
2000			100		0.4	5.00	65	84.4	0.20		364.8
1600			80.0		0.6	3.50	128	136.2	0.10		365.2
1200			60.0		0.8	2.50	194	205.0	0.06		
900			40.0		3.2	1.80	265	266.0	0.03		
700			30.0	1	5.2	1.40	303	293.8	0.00		

Im Jän,Dez durch Eis beeinflusst
Im Jän,Sep nach ergänzten Wasserständen ermittelt

Nr. 412 Sturmmühle
Klambach

Mst.Nr. 206037 Art: Schreibpegel Einzugsgebiet: 87.6 km²

Monat	I	II	III	IV	V	VI	VII	VIII	IX	X	XI	XII
Tag	Tägliche Abflüsse 2007 in m³/s											
1.	0.80	0.81	2.62	1.17	0.43	0.30	0.20	0.17	0.21	0.51	0.35	1.50
2.	0.83	0.76	2.19	1.10	0.42	0.34	0.20	0.17	0.25	0.49	0.34	1.83
3.	0.60	0.79	1.93	1.07	0.42	0.59	0.29	0.26	0.21	0.48	0.34	2.09
4.	0.55	0.75	2.21	1.04	0.42	0.33	0.29	0.28	0.27	0.47	0.37	2.15
5.	0.73	0.72	1.73	0.99	0.41	0.31	0.40	0.19	0.24	0.47	0.35	1.88
6.	1.02	0.89	1.64	0.92	0.54	0.29	0.47	0.16	5.80	0.44	0.36	1.84
7.	0.67	0.95	1.55	0.90	0.48	0.28	0.37	0.15	4.98	0.42	0.64	1.92
8.	0.57	0.82	1.72	0.86	0.52	0.26	0.28	0.15	1.77	0.41	1.15	1.82
9.	0.57	0.83	1.73	0.83	1.56	0.23	0.33	0.16	1.30	0.39	0.78	1.67
10.	0.56	0.77	1.46	0.80	1.38	0.24	0.64	0.22	1.27	0.39	0.93	1.55
11.	0.51	0.72	1.32	0.76	0.63	0.32	0.43	0.45	7.34	0.38	3.15	1.46
12.	0.53	0.74	1.26	0.74	0.43	0.32	0.39	0.38	4.31	0.41	2.85	1.71
13.	0.48	0.75	1.19	0.71	0.36	0.28	0.37	0.27	2.82	0.38	3.42	1.69
14.	0.46	0.75	1.13	0.67	0.34	0.25	0.31	0.22	2.20	0.35	2.28	1.42
15.	0.44	0.82	1.07	0.64	0.36	0.23	0.26	0.19	1.72	0.35	1.84	1.31
16.	0.42	0.77	1.03	0.63	0.60	0.22	0.23	0.20	1.38	0.35	1.62	1.26
17.	0.42	0.70	0.98	0.61	0.41	0.19	0.21	0.22	1.22	0.34	1.44	1.20
18.	0.46	0.67	0.96	0.60	0.40	0.19	0.20	0.25	1.23	0.34	1.40	1.15
19.	2.08	0.64	1.10	0.58	0.36	0.18	0.19	0.23	1.41	0.35	1.33	1.10
20.	1.33	0.62	1.25	0.56	0.33	0.18	0.19	0.45	1.00	0.37	1.26	1.05
21.	0.92	0.60	1.21	0.55	0.31	0.18	0.23	0.26	0.90	0.39	1.19	1.02
22.	0.81	0.59	1.08	0.53	0.35	0.32	0.19	0.21	0.82	0.38	1.16	0.99
23.	0.79	0.57	1.04	0.53	0.53	0.31	0.19	0.20	0.75	0.47	1.15	0.96
24.	0.76	0.55	2.14	0.52	0.34	0.24	0.19	0.19	0.68	0.62	1.17	0.93
25.	0.67	0.54	1.97	0.52	0.30	0.26	0.20	0.18	0.69	0.48	1.40	0.92
26.	0.66	0.61	1.63	0.50	0.27	0.28	0.18	0.17	0.68	0.43	2.02	0.89
27.	0.75	0.69	1.49	0.47	0.27	0.23	0.17	0.17	0.66	0.39	1.71	0.87
28.	0.66	1.77	1.43	0.46	0.27	0.25	0.16	0.17	0.67	0.39	1.62	0.85
29.	1.06		1.37	0.45	0.46	0.24	0.18	0.18	0.62	0.38	1.53	0.83
30.	0.92		1.32	0.44	0.37	0.21	0.21	0.22	0.55	0.37	1.49	0.80
31.	0.83		1.24		0.33		0.18	0.21		0.37		0.82
	Extremwerte in m³/s											
am	01.	27.	22.	29.	22.	22.	01.	02.	01.	17.	01.	20.
NQ	0.30	0.44	0.76	0.34	0.18	0.12	0.12	0.12	0.14	0.26	0.29	0.74
HQ	4.10	2.44	3.35	1.20	2.70	1.64	1.12	1.56	10.6	0.95	9.66	2.90
am	19.	28.	01.	01.	10.	03.	09.	11.	11.	24.	11.	04.
	Monatsmittel in m³/s(MQ),l/s.km²(Mq) bzw.Monatssummen in mm (h_A)											
MQ	0.74	0.76	1.48	0.70	0.47	0.27	0.27	0.22	1.60	0.41	1.35	1.34
Mq	8.41	8.64	16.9	8.04	5.38	3.06	3.07	2.54	18.2	4.70	15.5	15.3
h_A	23	21	45	21	14	8	8	7	47	13	40	40

Reihe: 2002-2006 **Mittlere Monatsmittel in m³/s (MQ),l/s.km²(Mq) bzw. -summen in mm (h_A)**

MQ	1.14	1.34	2.57	1.71	0.65	0.70	0.70	1.45	0.41	0.61	0.81	0.64
Mq	13.0	15.2	29.3	19.6	7.46	7.95	8.00	16.6	4.66	6.91	9.24	7.36
h_A	35	37	78	51	20	21	21	44	12	19	24	19

Reihe: 1961-2007 **Mittlere Monatsmittel mit Extremwerten in m³/s**

NQ	.017	.007	.048	0.13	.025	.035	.026	.018	.012	.015	.017	.010
NQ_T	0.22	0.22	0.29	0.32	0.15	0.07	0.10	0.07	0.09	0.10	0.17	0.15
MNQ_T	0.57	0.65	0.75	0.74	0.50	0.41	0.37	0.34	0.33	0.35	0.42	0.51
NMQ	0.26	0.42	0.42	0.44	0.30	0.22	0.12	0.10	0.18	0.23	0.23	0.27
MQ	1.05	1.28	1.69	1.34	0.93	0.79	0.76	0.77	0.58	0.56	0.73	1.09
HMQ	2.85	2.66	5.40	4.86	4.28	3.30	2.18	5.52	1.80	1.72	2.10	5.68
MHQ	3.60	4.48	5.65	3.53	3.45	3.45	3.89	3.73	2.12	1.86	2.67	4.55
HQ	20.0	13.5	27.6	19.8	28.9	10.8	21.6	39.6	10.6	12.9	11.4	28.0

Jahreswerte in m³/s (Q),l/s.km²(Mq), mm (h_A)

	Berichtsjahr			Reihe: 2002 - 2006			Reihe: 1961 - 2007		
NQ	0.12	01.07.		.030	25.08.2003		.007	23.02.1996	
NQ_T	0.15	08.08.					0.07	27.08.2003	
$MJNQ_T$							0.24		
NJMQ							0.53		1978
MQ,Mq,h_A	0.80	9.13	288	1.04	11.9	376	0.96	11.0	347
HJMQ							1.82		1965
MJHQ							12.4		
HQ	10.6	11.09.		39.6	13.08.2002		39.6	13.08.2002	

NNQ seit 1961: .007 23.02.1996 **HHQ seit** 1961: 39.6 13.08.2002

Berichtsjahr(J) Überschreitungsdauer der Abflüsse in Tagen Reihe(R): 2002-2006

m³/s	Tage(J)	Tage(R)	m³/s	Tage(J)	Tage(R)	m³/s	Tage(J)	Tage(R)	m³/s	Tage(J)	Tage(R)
10000			500			20.0		0.4	1.00	97	104.8
8000			350			16.0		1.6	0.80	130	129.6
6000			250			12.0		2.8	0.60	177	167.0
4000			180			9.00		4.0	0.40	237	247.6
3000			140			7.00	1	5.4	0.30	286	296.6
2000			100			5.00	2	8.2	0.20	336	337.2
1600			80.0			3.50	4	14.0	0.10	365	360.2
1200			60.0			2.50	9	24.4	0.06		365.2
900			40.0			1.80	26	44.6	0.03		
700			30.0		0.2	1.40	55	68.2	0.00		

durch Kraftwerksbetrieb beeinflusst
Im Dez durch Eis beeinflusst
Im Jän,Mrz,Mai,Jun,Jul,Sep,Okt nach erg.Wasserständen erm.

Nr. 415 Isperdorf
Isper

Mst.Nr. 207613 Art: Schreibpegel Einzugsgebiet: 164.7 km²

Monat	I	II	III	IV	V	VI	VII	VIII	IX	X	XI	XII
Tag	Tägliche Abflüsse 2007 in m³/s											
1.	1.74	1.56	6.49	2.95	0.94	1.10	0.92	0.83	0.82	2.03	1.35	3.39
2.	2.24	1.49	5.77	2.80	0.92	1.20	0.98	0.82	0.82	2.06	1.22	4.70
3.	1.86	1.79	4.49	2.54	0.91	1.73	1.44	1.16	0.77	2.02	1.10	5.27
4.	1.65	1.63	5.90	2.42	0.89	1.24	2.02	0.95	1.35	2.00	1.17	5.77
5.	2.04	1.47	4.14	2.28	0.88	1.03	2.37	0.81	1.24	1.70	1.15	4.65
6.	2.54	1.70	3.60	2.13	1.32	0.94	5.49	0.74	20.4	1.65	1.17	4.59
7.	2.07	1.67	3.28	2.02	1.15	0.86	3.02	0.69	22.0	1.51	2.46	6.10
8.	1.74	1.54	3.44	1.93	1.19	0.75	1.93	0.68	9.26	1.19	6.56	6.28
9.	1.64	1.76	3.57	1.86	5.47	0.71	2.52	0.98	7.82	1.15	4.66	4.90
10.	1.60	1.70	3.11	1.73	7.31	5.99	5.05	2.72	6.23	1.13	4.00	4.45
11.	1.48	1.67	2.85	1.64	2.67	5.09	3.83	4.08	17.3	1.13	9.28	4.19
12.	1.50	1.80	2.68	1.77	1.84	4.30	3.20	3.33	14.2	1.20	8.85	4.53
13.	1.41	2.20	2.53	1.81	1.39	2.26	2.65	1.87	9.49	1.17	6.77	4.30
14.	1.37	2.22	2.42	1.62	1.24	1.81	2.15	1.40	7.49	1.16	5.84	3.85
15.	1.34	2.45	2.32	1.50	1.20	1.53	1.82	1.05	6.36	1.09	5.09	3.60
16.	1.31	2.70	2.21	1.52	1.68	1.43	1.57	0.86	5.45	1.06	4.50	3.38
17.	1.29	2.15	2.11	1.72	1.40	1.32	1.32	0.92	4.71	1.00	4.00	3.19
18.	1.29	1.87	1.96	1.63	1.49	1.27	1.23	1.46	4.76	1.03	3.67	2.99
19.	4.39	1.74	2.05	1.31	1.30	1.16	1.13	0.92	4.77	1.09	3.56	2.84
20.	3.16	1.64	2.11	1.27	1.16	1.01	1.05	1.23	3.88	1.11	3.25	2.69
21.	2.12	1.59	2.12	1.22	1.06	1.09	1.33	0.93	3.40	1.19	3.03	2.54
22.	1.77	1.54	1.99	1.17	1.04	1.67	1.13	0.67	3.04	1.09	2.97	2.45
23.	1.61	1.51	1.92	1.14	2.02	2.19	1.03	0.62	2.82	1.40	3.35	2.31
24.	1.53	1.47	2.64	1.14	1.90	1.61	1.03	0.60	2.57	1.84	3.97	2.24
25.	1.50	1.44	3.65	1.11	1.21	1.37	1.04	0.54	2.30	2.24	5.64	2.18
26.	1.36	1.67	3.56	1.07	1.05	2.40	0.90	0.49	1.95	2.15	6.89	2.11
27.	1.46	2.27	3.30	1.02	1.06	1.36	0.84	0.45	2.06	1.89	4.97	2.05
28.	1.47	4.46	3.03	0.97	1.26	1.20	0.80	0.45	2.26	2.31	3.91	1.95
29.	1.53		2.96	0.96	1.54	1.12	0.85	0.47	2.08	2.47	3.47	1.86
30.	1.71		2.91	0.95	1.60	1.02	1.18	0.55	1.96	1.88	3.26	1.82
31.	1.58		2.99		1.37		0.91	0.51		1.54		1.83
	Extremwerte in m³/s											
am	17.	23.	23.	30.	19.	14.	28.	26.	01.	17.	02.	30.
NQ	0.27	1.34	1.75	0.95	0.47	0.64	0.50	0.16	0.46	0.65	0.79	1.59
HQ	8.03	7.03	8.10	3.23	12.8	37.9	8.33	9.48	33.2	4.49	26.3	8.01
am	19.	28.	01.	01.	10.	10.	06.	11.	07.	28.	11.	07.
	Monatsmittel in m³/s(MQ),l/s.km²(Mq) bzw.Monatssummen in mm (h_A)											
MQ	1.78	1.88	3.17	1.64	1.66	1.73	1.83	1.09	5.79	1.53	4.04	3.52
Mq	10.8	11.4	19.2	9.95	10.1	10.5	11.1	6.61	35.1	9.30	24.5	21.3
h_A	29	28	51	26	27	27	30	18	91	25	64	55

Reihe: 2002-2006 **Mittlere Monatsmittel in m³/s (MQ),l/s.km²(Mq) bzw. -summen in mm (h_A)**

MQ	2.32	3.19	5.10	4.80	2.45	2.68	2.02	2.96	1.14	1.31	1.88	1.37
Mq	14.1	19.4	30.9	29.2	14.9	16.3	12.3	18.0	6.95	7.94	11.4	8.33
h_A	38	47	83	76	40	42	33	48	18	21	30	22

Reihe: 1951-2007 **Mittlere Monatsmittel mit Extremwerten in m³/s**

NQ	0.13	0.10	0.11	.010	0.27	0.08	0.17	0.07	0.10	0.08	0.06	0.07
NQ_T	0.21	0.21	0.45	0.52	0.54	0.38	0.32	0.30	0.37	0.21	0.28	0.22
MNQ_T	1.10	1.37	1.69	2.30	1.65	1.33	1.08	1.01	0.89	0.86	0.96	1.05
NMQ	0.40	0.50	1.11	0.90	0.94	0.86	0.67	0.51	0.47	0.54	0.65	0.65
MQ	2.03	2.40	3.34	3.73	2.81	2.49	2.27	2.01	1.57	1.37	1.61	2.07
HMQ	5.15	5.68	8.40	11.5	9.95	10.5	6.18	8.47	5.79	3.10	4.26	11.0
MHQ	6.42	7.04	10.2	8.78	8.54	10.4	12.2	9.68	5.57	4.13	4.96	7.44
HQ	23.2	25.6	68.8	102	32.6	48.4	130	134	33.2	18.9	26.3	47.0

Jahreswerte in m³/s (Q),l/s.km²(Mq), mm (h_A)

	Berichtsjahr			Reihe: 2002 - 2006			Reihe: 1951 - 2007		
NQ	0.16	26.08.		0.07	24.12.2003		.010	19.04.1974	
NQ_T	0.45	27.08.					0.21	26.01.1963	
$MJNQ_T$							0.54		
NJMQ							1.27		1978
MQ,Mq,h_A	2.47	15.0	472	2.56	15.6	491	2.31	14.0	442
HJMQ							3.69		2002
MJHQ							26.3		
HQ	37.9	10.06.		134	13.08.2002		134	13.08.2002	

NNQ seit 1951: .010 19.04.1974 **HHQ seit** 1951: 134 13.08.2002

Berichtsjahr(J) Überschreitungsdauer der Abflüsse in Tagen Reihe(R): 2002-2006

m³/s	Tage(J)	Tage(R)	m³/s	Tage(J)	Tage(R)	m³/s	Tage(J)	Tage(R)	m³/s	Tage(J)	Tage(R)
10000			500			20.0	2	2.4	1.00	321	288.8
8000			350			16.0	3	4.2	0.80	349	326.0
6000			250			12.0	4	6.8	0.60	358	351.4
4000			180			9.00	7	12.2	0.40	365	364.4
3000			140			7.00	11	19.6	0.30		365.0
2000			100			5.00	32	35.4	0.20		365.2
1600			80.0			3.50	66	66.6	0.10		
1200			60.0		0.2	2.50	108	108.4	0.06		
900			40.0		0.4	1.80	178	164.6	0.03		
700			30.0		1.0	1.40	241	214.8	0.00		

durch Kraftwerksbetrieb beeinflusst
Im Jän,Dez durch Eis beeinflusst
Im Jän,Feb,Mrz,Apr,Jun,Jul,Aug,Sep,Okt,Nov,Dez n.erg.W.erm.

Abflüsse

Nr. 420 Lunz am See (Abfluß) Seebach (Abfluß)

Mst.Nr. 207647 Art: Schreibpegel Einzugsgebiet: 24.8 km²

Monat	I	II	III	IV	V	VI	VII	VIII	IX	X	XI	XII
Tag	Tägliche Abflüsse 2007 in m³/s											
1.	0.33	0.62	2.38	1.56	1.26	1.17	0.54	0.86	0.58	0.49	2.75	1.06
2.	0.33	0.61	2.55	1.79	1.13	4.75	0.50	0.71	0.75	0.48	1.90	1.28
3.	0.36	0.61	2.15	2.18	1.04	3.67	0.56	0.64	0.87	0.44	1.44	1.64
4.	0.39	0.60	2.47	2.14	0.98	2.13	0.68	0.71	1.37	0.41	2.64	1.81
5.	0.44	0.60	2.04	1.70	0.93	1.78	1.23	0.73	2.40	0.41	3.12	1.66
6.	0.60	0.60	1.73	1.45	0.95	1.43	2.14	0.72	12.5	0.41	2.16	1.56
7.	0.78	0.60	2.00	1.42	1.04	1.14	2.54	0.73	27.1	0.43	1.66	2.08
8.	1.06	0.61	2.82	1.76	1.02	0.94	1.78	1.24	16.4	0.44	1.69	2.60
9.	1.20	0.61	3.25	1.74	5.96	0.82	1.37	1.89	12.2	0.45	1.89	2.38
10.	2.68	0.62	2.31	1.78	12.3	0.70	3.40	1.88	7.72	0.43	1.72	1.93
11.	2.83	0.62	1.65	2.11	5.92	0.63	3.41	1.75	6.21	0.41	1.94	1.67
12.	2.49	0.63	1.32	2.30	3.17	0.59	2.22	3.14	9.54	0.37	2.99	1.67
13.	2.08	0.68	1.29	2.85	2.05	0.50	1.81	3.12	5.12	0.36	2.28	1.57
14.	1.77	0.71	1.44	3.05	1.58	0.51	1.38	2.09	3.13	0.36	1.71	1.30
15.	1.72	0.79	1.48	2.86	1.32	0.49	1.09	1.45	2.30	0.37	1.43	1.12
16.	1.46	1.18	1.47	2.50	1.20	0.43	0.95	1.11	1.73	0.37	1.17	0.93
17.	1.22	1.21	1.45	2.16	1.08	0.39	0.88	0.96	1.23	0.37	0.96	0.81
18.	1.03	1.05	1.37	1.96	1.15	0.36	0.75	1.00	1.08	0.37	0.84	0.79
19.	3.77	0.90	1.72	1.76	1.15	0.35	0.66	0.93	1.10	0.37	0.72	0.74
20.	10.4	0.84	1.77	1.54	1.07	0.34	0.55	0.85	1.12	0.40	0.71	0.70
21.	5.10	0.79	1.49	1.47	0.93	0.42	0.47	0.82	1.08	0.47	0.70	0.64
22.	2.95	0.75	1.21	1.41	0.87	0.53	0.41	0.80	0.91	0.46	1.01	0.61
23.	2.02	0.73	1.08	1.35	0.81	0.49	0.38	0.76	0.81	0.48	2.06	0.61
24.	1.51	0.72	1.09	1.42	0.72	0.46	0.36	0.69	0.76	0.57	3.81	0.59
25.	1.20	0.71	0.98	1.42	0.61	0.45	0.37	0.56	0.69	0.62	2.95	0.58
26.	1.03	0.71	1.00	1.41	0.54	0.55	0.35	0.49	0.64	1.08	2.32	0.57
27.	0.83	0.73	1.20	1.39	0.47	0.57	0.32	0.43	0.60	2.93	1.79	0.57
28.	0.82	1.20	1.33	1.36	0.43	0.62	0.34	0.40	0.54	5.90	1.39	0.55
29.	0.73		1.32	1.33	0.53	0.61	0.47	0.38	0.54	4.69	1.15	0.53
30.	0.70		1.34	1.30	0.56	0.59	0.67	0.44	0.51	3.51	1.04	0.51
31.	0.66		1.40		0.74		0.91	0.45		3.06		0.49
	Extremwerte in m³/s											
am	01.	05.	25.	30.	28.	21.	28.	30.	30.	13.	21.	31.
NQ	0.32	0.59	0.95	1.27	0.40	0.33	0.30	0.38	0.50	0.36	0.69	0.48
HQ	12.9	2.13	3.43	3.23	14.4	5.31	3.92	3.56	39.2	6.88	4.01	2.68
am	20.	28.	09.	14.	10.	02.	10.	12.	07.	28.	24.	08.
	Monatsmittel in m³/s(MQ),l/s.km²(Mq) bzw.Monatssummen in mm (h_A)											
MQ	1.76	0.75	1.68	1.82	1.73	0.95	1.08	1.06	4.05	1.03	1.80	1.15
Mq	70.9	30.3	67.8	73.2	69.7	38.2	43.5	42.6	163	41.5	72.5	46.2
h_A	190	73	182	190	187	99	117	114	424	111	188	120

Reihe: 2002-2006 **Mittlere Monatsmittel in m³/s (MQ),l/s.km²(Mq) bzw. -summen in mm (h_A)**

MQ	1.04	1.08	1.94	2.87	2.93	1.78	1.26	2.23	1.29	1.09	1.37	0.77
Mq	42.0	43.5	78.4	116	118	71.7	50.9	89.9	52.0	43.9	55.1	31.0
h_A	112	105	210	299	317	186	136	241	135	118	143	80

Reihe: 1981-2007 **Mittlere Monatsmittel mit Extremwerten in m³/s**

NQ	0.18	0.20	0.18	0.46	0.40	0.29	0.22	0.16	0.16	0.18	0.20	0.20
NQ_T	0.20	0.20	0.19	0.54	0.43	0.32	0.24	0.19	0.25	0.18	0.22	0.22
MNQ_T	0.42	0.45	0.57	1.03	1.27	0.65	0.52	0.45	0.46	0.45	0.50	0.45
NMQ	0.31	0.33	0.69	1.24	1.10	0.50	0.61	0.52	0.34	0.35	0.34	0.47
MQ	0.93	0.87	1.64	2.51	2.87	1.74	1.57	1.43	1.56	1.00	1.14	1.04
HMQ	2.65	1.74	3.71	4.43	4.85	3.57	4.75	3.56	4.05	3.14	2.63	2.41
MHQ	3.73	2.79	7.19	6.31	7.14	7.60	9.00	9.24	7.84	4.41	4.35	4.62
HQ	12.9	11.0	21.1	13.4	14.4	27.4	46.9	43.1	39.2	24.4	25.2	21.0

Jahreswerte in m³/s (Q),l/s.km²(Mq), mm (h_A)

	Berichtsjahr			Reihe: 2002 - 2006			Reihe: 1981 - 2007		
NQ	0.30	28.07.		0.16	14.08.2004		0.16	03.09.2000	
NQ_T	0.32	27.07.					0.18	22.10.2006	
$MJNQ_T$							0.29		
NJMQ							1.06		2003
MQ,Mq,h_A	1.57	63.3	1997	1.64	66.2	2088	1.53	61.6	1944
HJMQ							1.99		2006
MJHQ							19.8		
HQ	39.2	07.09.		43.1	07.08.2006		46.9	08.07.1997	

NNQ seit 1977: .039 01.12.1977 **HHQ seit** 1977: 46.9 08.07.1997

Berichtsjahr(J) Überschreitungsdauer der Abflüsse in Tagen Reihe(R): 2002-2006

m³/s	Tage(J)	Tage(R)	m³/s	Tage(J)	Tage(R)	m³/s	Tage(J)	Tage(R)	m³/s	Tage(J)	Tage(R)
10000			500			20.0	1	0.6	1.00	192	177.6
8000			350			16.0	2	1.2	0.80	221	205.6
6000			250			12.0	5	2.2	0.60	282	250.8
4000			180			9.00	7	3.6	0.40	342	314.2
3000			140			7.00	8	7.0	0.30	365	349.2
2000			100			5.00	14	15.8	0.20		363.6
1600			80.0			3.50	20	40.2	0.10		365.2
1200			60.0			2.50	45	70.6	0.06		
900			40.0			1.80	81	105.4	0.03		
700			30.0			1.40	130	133.8	0.00		

Nr. 421 Opponitz (Mirenau) Ybbs

Mst.Nr. 207654 Art: Schreibpegel Einzugsgebiet: 506.9 km²

Monat	I	II	III	IV	V	VI	VII	VIII	IX	X	XI	XII
Tag	Tägliche Abflüsse 2007 in m³/s											
1.	5.99	9.44	46.7	26.9	8.75	11.9	6.90	6.99	8.46	11.8	29.0	19.6
2.	7.11	9.24	34.0	26.5	8.34	29.1	6.74	6.81	9.13	11.4	22.1	29.9
3.	7.28	12.2	24.6	25.4	7.66	23.6	9.14	9.04	8.52	10.8	19.1	36.4
4.	7.11	11.7	37.4	22.8	7.25	15.6	9.65	9.58	16.6	10.5	30.6	39.0
5.	13.9	9.56	25.4	18.3	7.25	15.7	14.0	7.95	29.1	10.7	31.4	29.9
6.	15.5	10.1	21.0	14.7	7.81	12.5	16.9	7.14	270	10.7	23.9	31.9
7.	18.3	11.1	21.5	14.8	8.29	10.7	19.7	6.64	401	9.90	24.4	42.3
8.	20.2	10.6	26.6	16.3	9.81	9.44	13.9	7.62	207	9.41	43.0	50.8
9.	15.2	13.1	40.2	15.7	110	8.47	11.4	13.9	137	8.94	37.6	39.2
10.	25.1	12.7	28.4	15.3	122	10.4	32.5	19.2	76.9	8.54	28.0	32.5
11.	21.6	11.0	21.5	16.5	46.1	14.9	26.4	13.5	92.8	8.25	36.4	31.4
12.	23.9	10.8	17.3	16.9	28.1	10.2	17.7	24.1	127	8.01	66.3	37.0
13.	22.9	15.6	16.8	18.2	20.5	8.90	15.2	22.0	65.5	8.45	35.8	32.5
14.	18.5	16.1	17.4	19.5	16.2	12.1	13.2	15.6	45.3	8.49	27.7	24.9
15.	16.2	16.2	16.4	19.0	13.5	9.47	10.6	11.7	32.7	8.34	24.2	21.3
16.	13.0	23.7	15.2	16.5	13.1	8.01	8.76	9.36	26.8	8.07	21.7	20.1
17.	10.9	19.9	14.5	14.0	12.0	7.69	8.07	9.12	23.2	7.75	19.3	17.7
18.	9.92	16.0	13.4	13.1	14.6	7.37	7.64	12.0	21.9	6.96	18.3	16.3
19.	91.8	13.4	16.9	12.7	12.3	7.29	7.29	9.19	25.6	8.08	17.8	15.2
20.	145	11.6	16.9	11.0	11.1	6.91	6.95	8.88	23.3	9.76	17.8	14.2
21.	53.3	10.6	13.6	10.5	10.1	7.40	6.65	8.66	21.2	10.8	18.2	14.6
22.	31.0	10.5	11.8	10.1	9.74	8.85	6.40	7.93	18.7	11.0	24.1	14.8
23.	22.9	10.4	11.6	9.78	9.51	8.08	6.29	7.24	16.3	11.8	44.7	14.9
24.	17.8	9.83	12.5	10.3	8.99	7.82	6.46	6.64	15.2	13.8	55.5	14.3
25.	13.2	10.0	13.1	10.1	8.48	8.39	6.79	6.36	14.5	15.8	37.5	13.3
26.	11.0	11.2	18.5	9.67	8.42	8.87	6.22	5.91	14.3	25.0	35.0	13.4
27.	10.5	14.0	24.6	9.52	8.26	8.35	5.97	5.88	13.7	48.4	28.1	12.6
28.	9.86	32.2	25.4	8.90	7.66	8.12	6.10	5.70	13.5	76.4	23.4	12.7
29.	9.64		24.8	8.71	9.13	7.56	6.70	5.70	13.4	49.5	21.4	11.6
30.	9.17		24.6	8.70	10.4	7.24	8.41	8.06	12.6	40.8	20.0	11.1
31.	9.16		25.1		11.0		8.51	9.01		34.3		11.2
	Extremwerte in m³/s											
am	01.	03.	23.	29.	04.	21.	28.	29.	03.	18.	19.	30.
NQ	3.83	8.21	10.3	8.22	6.91	6.29	5.72	5.42	7.45	6.44	16.6	10.2
HQ	291	66.0	65.1	29.8	172	38.1	39.9	28.2	629	118	105	57.6
am	20.	28.	01.	01.	10.	02.	10.	12.	07.	28.	12.	08.
	Monatsmittel in m³/s(MQ),l/s.km²(Mq) bzw.Monatssummen in mm (h_A)											
MQ	22.8	13.3	21.9	15.0	18.9	10.7	10.9	9.92	60.0	16.9	29.4	23.4
Mq	45.0	26.3	43.1	29.6	37.3	21.1	21.4	19.6	118	33.2	58.0	46.2
h_A	120	64	115	77	100	55	57	52	307	89	150	120

Reihe: 2002-2006 **Mittlere Monatsmittel in m³/s (MQ),l/s.km²(Mq) bzw. -summen in mm (h_A)**

MQ	15.8	17.5	30.6	35.6	25.9	22.4	16.1	28.7	14.6	13.2	18.6	11.1
Mq	31.1	34.5	60.3	70.3	51.0	44.2	31.8	56.6	28.9	26.1	36.7	22.0
h_A	83	83	162	182	137	115	85	152	75	70	95	57

Reihe: 1951-2007 **Mittlere Monatsmittel mit Extremwerten in m³/s**

NQ	2.75	2.75	2.55	5.53	6.17	5.28	4.25	4.03	3.01	3.82	3.36	3.16
NQ_T	2.75	3.16	3.83	7.73	7.07	5.89	4.53	4.38	4.25	4.05	4.05	3.48
MNQ_T	7.00	7.69	9.80	15.6	14.8	9.86	8.80	8.40	7.21	6.81	7.44	7.45
NMQ	3.52	4.34	9.19	14.3	12.4	7.63	6.13	6.34	5.82	5.13	4.84	3.86
MQ	13.8	15.1	23.6	32.1	29.2	22.1	22.7	18.5	15.7	13.2	14.4	16.3
HMQ	43.8	33.4	53.9	63.3	79.2	51.1	62.2	50.9	60.0	41.6	36.2	54.8
MHQ	65.6	61.2	103	94.5	99.8	129	144	118	85.0	60.8	60.2	92.7
HQ	291	340	361	321	320	438	473	637	629	413	345	380

Jahreswerte in m³/s (Q),l/s.km²(Mq), mm (h_A)

	Berichtsjahr			Reihe: 2002 - 2006			Reihe: 1951 - 2007		
NQ	3.83	01.01.		3.77	18.09.2006		2.55	01.03.1963	
NQ_T	5.70	28.08.					2.75	12.01.1964	
$MJNQ_T$							5.17		
NJMQ							12.2		2003
MQ,Mq,h_A	21.1	41.6	1311	20.8	41.1	1296	19.7	39.0	1228
HJMQ							30.4		1970
MJHQ							280		
HQ	629	07.09.		637	07.08.2006		637	07.08.2006	

NNQ seit 1922: 2.55 01.03.1963 **HHQ seit** 1922: 637 07.08.2006

Berichtsjahr(J) Überschreitungsdauer der Abflüsse in Tagen Reihe(R): 2002-2006

m³/s	Tage(J)	Tage(R)	m³/s	Tage(J)	Tage(R)	m³/s	Tage(J)	Tage(R)	m³/s	Tage(J)	Tage(R)
10000			500			20.0	105	115.2	1.00		
8000			350	1	0.4	16.0	145	146.2	0.80		
6000			250	2	1.0	12.0	206	193.2	0.60		
4000			180	3	1.8	9.00	281	248.0	0.40		
3000			140	4	2.4	7.00	341	304.2	0.30		
2000			100	8	5.0	5.00	365	359.4	0.20		
1600			80.0	10	8.8	3.50		365.2	0.10		
1200			60.0	14	18.8	2.50			0.06		
900			40.0	27	40.0	1.80			0.03		
700			30.0	49	65.8	1.40			0.00		

durch Kraftwerksbetrieb beeinflusst
Im Jän,Feb,Mrz,Apr,Mai,Jun,Jul,Aug,Sep,Okt,Nov,Dez n.erg.W.erm.

Abflüsse

Nr. 423 Krenstetten
Urlbach

Mst.Nr. 207696 Art: Schreibpegel Einzugsgebiet: 155.8 km²

Monat	I	II	III	IV	V	VI	VII	VIII	IX	X	XI	XII
Tag	Tägliche Abflüsse 2007 in m³/s											
1.	0.70	2.29	3.73	1.59	0.53	0.61	0.41	0.35	0.45	0.46	1.26	5.32
2.	1.41	2.15	4.70	1.41	0.51	0.99	0.41	0.42	0.37	0.50	1.14	4.60
3.	1.67	2.05	7.38	1.40	0.52	0.79	0.53	0.81	0.34	0.48	1.05	3.83
4.	1.60	1.95	8.56	1.31	0.55	0.65	0.63	0.55	0.50	0.51	2.41	4.62
5.	1.57	1.84	3.78	1.27	0.56	0.55	1.05	0.47	0.84	0.66	2.36	3.32
6.	1.47	3.85	2.75	1.12	0.63	0.58	0.62	0.32	32.0	0.92	2.30	3.12
7.	2.08	4.35	2.21	0.99	0.67	0.59	0.50	0.35	38.7	0.60	4.33	3.48
8.	1.97	2.71	3.48	0.93	0.78	0.58	0.46	0.34	8.65	0.54	5.06	3.62
9.	1.88	3.05	6.57	0.87	8.74	0.51	0.63	0.40	4.86	0.48	4.21	2.91
10.	1.74	2.62	3.19	0.81	8.67	0.69	1.94	0.35	2.91	0.47	4.93	2.37
11.	1.39	2.05	2.62	0.78	2.36	0.61	1.18	0.43	8.06	0.48	8.00	2.08
12.	1.89	1.88	2.26	0.72	1.15	0.55	0.76	0.78	9.26	0.51	8.55	10.4
13.	1.86	2.18	2.02	0.71	0.98	0.51	0.70	0.45	3.66	0.52	6.60	11.0
14.	1.44	2.12	1.82	0.71	0.79	0.51	0.57	0.39	2.36	0.56	4.37	5.42
15.	1.32	2.66	1.47	0.69	0.86	0.48	0.49	0.41	1.61	0.53	3.69	3.59
16.	1.22	3.03	1.28	0.61	1.04	0.48	0.40	0.34	1.32	0.52	3.08	2.87
17.	1.15	2.28	1.28	0.67	0.80	0.39	0.40	0.33	1.09	0.50	2.62	2.36
18.	0.95	2.01	1.28	0.64	0.83	0.46	0.32	0.48	1.05	0.50	2.41	2.09
19.	26.8	1.74	1.28	0.62	0.77	0.33	0.30	0.62	1.07	0.51	2.32	1.85
20.	16.7	1.37	1.92	0.62	0.67	0.41	0.31	1.51	0.92	0.70	2.11	1.67
21.	5.34	1.30	3.19	0.63	0.58	0.85	0.25	0.55	0.83	1.23	1.87	1.56
22.	3.44	1.23	3.20	0.60	0.56	1.23	0.29	0.43	0.66	1.37	1.69	1.48
23.	2.92	1.09	3.32	0.54	0.54	0.90	0.29	0.40	0.70	2.34	1.81	1.34
24.	2.74	0.99	9.65	0.55	0.49	0.55	0.27	0.29	0.66	4.00	2.28	1.31
25.	2.06	0.98	7.15	0.55	0.49	0.55	0.28	0.29	0.57	2.95	2.38	1.28
26.	1.62	1.03	5.68	0.56	0.50	0.91	0.29	0.30	0.57	2.35	5.76	1.23
27.	1.48	1.29	4.20	0.55	0.48	0.61	0.33	0.35	0.61	1.66	3.78	1.15
28.	1.42	4.33	3.15	0.53	0.47	0.50	0.28	0.33	0.56	2.39	3.03	1.14
29.	2.76		2.50	0.54	0.49	0.47	0.40	0.33	0.45	1.95	2.58	1.12
30.	3.73		2.06	0.54	0.48	0.45	0.49	0.62	0.47	1.57	3.08	1.07
31.	2.87		1.71		0.50		0.48	0.62		1.33		1.24
	Extremwerte in m³/s											
am	01.	21.	15.	16.	29.	21.	21.	29.	03.	20.	02.	30.
NQ	0.59	0.63	0.92	0.32	0.44	0.17	0.10	0.15	0.16	0.40	0.81	0.94
HQ	77.0	6.41	26.9	1.71	19.6	2.65	2.44	2.89	83.2	4.25	9.47	17.8
am	19.	06.	03.	01.	10.	10.	10.	19.	07.	24.	12.	12.
	Monatsmittel in m³/s(MQ),l/s.km²(Mq) bzw.Monatssummen in mm (h_A)											
MQ	3.26	2.16	3.53	0.80	1.22	0.61	0.52	0.47	4.20	1.10	3.37	3.05
Mq	21.0	13.9	22.6	5.15	7.86	3.91	3.37	3.02	27.0	7.06	21.6	19.6
h_A	56	34	61	13	21	10	9	8	70	19	56	51

Reihe: 2002-2006	Mittlere Monatsmittel in m³/s (MQ),l/s.km²(Mq) bzw. -summen in mm (h_A)											
MQ	3.00	3.30	4.82	1.93	1.44	1.64	1.73	3.10	1.13	1.58	2.27	1.86
Mq	19.3	21.2	31.0	12.4	9.21	10.5	11.1	19.9	7.28	10.1	14.6	11.9
h_A	52	51	83	32	25	27	30	53	19	27	38	31
Reihe: 1981-2007	**Mittlere Monatsmittel mit Extremwerten in m³/s**											
NQ	0.15	0.13	0.22	0.22	0.14	0.07	0.07	0.06	.038	0.07	.051	.046
NQ_T	0.19	0.15	0.50	0.53	0.43	0.31	0.25	0.19	0.20	0.26	0.24	0.24
MNQ_T	0.99	1.07	1.22	1.07	0.76	0.61	0.51	0.50	0.49	0.59	0.83	0.91
NMQ	0.28	0.74	0.90	0.80	0.64	0.52	0.50	0.36	0.39	0.44	0.49	0.74
MQ	2.63	2.87	3.64	2.19	1.76	1.32	1.60	1.74	1.45	1.32	2.02	2.81
HMQ	6.26	7.17	8.91	6.29	7.32	3.20	5.32	8.26	4.20	4.29	5.74	5.89
MHQ	26.0	24.8	29.4	11.9	17.4	13.5	21.5	25.5	16.8	12.7	14.5	27.2
HQ	113	82.4	134	69.7	98.8	83.5	111	192	83.2	94.1	62.8	89.3

Jahreswerte in m³/s (Q),l/s.km²(Mq), mm (h_A)									
	Berichtsjahr			Reihe: 2002 - 2006			Reihe: 1981 - 2007		
NQ	0.10	21.07.		.046	05.12.2003		.038	23.09.1982	
NQ_T	0.25	21.07.					0.15	05.02.1997	
$MJNQ_T$							0.37		
NJMQ							1.23		1984
MQ,Mq,h_A	2.02	13.0	409	2.33	15.0	472	2.11	13.6	427
HJMQ							3.10		2002
MJHQ							74.0		
HQ	83.2	07.09.		192	12.08.2002		192	12.08.2002	
NNQ seit 1978:	.022	03.06.1979		**HHQ seit** 1978:	192	12.08.2002			

Berichtsjahr(J) Überschreitungsdauer der Abflüsse in Tagen Reihe(R): 2002-2006											
m³/s	Tage(J)	Tage(R)	m³/s	Tage(J)	Tage(R)	m³/s	Tage(J)	Tage(R)	m³/s	Tage(J)	Tage(R)
10000			500			20.0	3	3.6	1.00	188	220.6
8000			350			16.0	4	5.8	0.80	208	264.2
6000			250			12.0	4	8.6	0.60	249	306.6
4000			180			9.00	8	13.6	0.40	336	356.0
3000			140			7.00	17	19.6	0.30	356	364.2
2000			100			5.00	25	30.4	0.20	365	365.2
1600			80.0		0.2	3.50	47	45.4	0.10		
1200			60.0		0.4	2.50	78	75.4	0.06		
900			40.0		1.0	1.80	123	115.4	0.03		
700			30.0	2	1.8	1.40	147	157.2	0.00		

durch Kraftwerksbetrieb beeinflusst
Im Jän,Feb,Mrz,Apr,Mai,Jun,Jul,Aug,Sep,Okt,Dez n.erg.W.erm.

Nr. 424 Greimpersdorf
Ybbs

Mst.Nr. 207688 Art: Schreibpegel Einzugsgebiet: 1116.6 km²

Monat	I	II	III	IV	V	VI	VII	VIII	IX	X	XI	XII
Tag	Tägliche Abflüsse 2007 in m³/s											
1.	11.7	22.8	68.0	40.0	15.6	14.0	10.5	10.0	11.6	16.2	41.2	41.1
2.	15.6	21.7	53.7	37.1	14.5	30.5	10.1	10.4	12.1	15.8	32.6	51.0
3.	15.2	23.7	52.2	35.9	14.2	29.8	15.0	14.1	11.7	15.3	27.4	54.7
4.	14.4	24.5	74.6	32.4	13.8	20.6	13.8	14.0	16.4	15.3	39.6	60.2
5.	20.0	20.9	48.6	27.6	13.8	19.1	20.5	12.4	31.3	16.4	48.5	48.0
6.	24.1	25.4	35.6	24.1	14.8	16.7	20.4	10.7	374	17.6	36.3	46.0
7.	27.8	30.0	33.9	24.4	15.0	14.7	23.8	9.77	567	15.3	41.9	57.7
8.	30.7	24.3	40.2	26.1	14.6	13.5	18.9	9.51	260	14.7	55.6	66.6
9.	23.4	27.0	73.3	24.5	121	12.4	16.2	16.2	176	14.2	57.2	56.3
10.	32.0	26.3	47.3	25.2	172	12.5	36.7	22.1	106	13.6	46.1	46.4
11.	30.7	22.7	36.9	24.7	61.0	20.2	36.9	18.1	120	13.3	74.6	41.4
12.	32.5	22.0	30.8	24.4	37.5	14.3	24.3	27.4	178	13.0	123	65.5
13.	34.6	26.6	28.6	25.3	27.7	13.1	20.6	27.3	91.5	14.1	63.1	71.0
14.	27.5	28.4	27.7	26.8	22.5	17.0	18.5	19.8	57.6	14.0	48.0	48.6
15.	24.0	27.9	26.8	25.8	20.1	14.1	15.4	15.8	44.1	13.4	41.5	38.8
16.	20.8	38.9	25.4	23.9	19.5	12.4	13.8	12.8	36.2	13.0	35.8	34.1
17.	18.5	34.2	23.7	21.9	17.6	11.8	12.5	12.5	31.7	10.9	32.3	30.8
18.	16.9	28.4	23.1	20.2	19.3	11.4	11.2	16.3	28.6	10.4	30.7	28.9
19.	144	25.1	25.8	19.8	17.8	10.9	11.3	13.4	31.3	11.7	29.3	26.6
20.	251	22.3	28.8	18.0	15.6	10.6	10.5	16.3	30.4	15.1	28.7	25.3
21.	80.6	20.5	28.5	17.8	14.9	12.2	10.7	14.0	26.1	20.3	27.4	24.0
22.	50.2	20.0	26.4	17.5	14.3	16.9	10.2	12.3	23.2	21.7	30.6	23.7
23.	37.1	19.2	26.3	16.9	14.2	14.8	10.7	10.9	21.7	28.0	48.9	23.0
24.	33.2	18.3	41.6	17.6	13.2	11.6	10.0	10.3	20.5	37.2	71.3	22.5
25.	26.4	18.1	40.3	17.3	13.0	12.5	10.6	9.98	19.7	33.8	50.7	21.8
26.	22.5	19.0	47.2	16.8	12.5	14.2	9.65	9.78	19.2	38.1	56.1	20.8
27.	20.9	22.5	47.8	16.7	12.8	13.2	9.25	9.41	19.2	63.3	45.4	19.9
28.	20.0	43.1	43.8	14.8	12.0	12.0	9.04	9.14	18.4	98.7	38.2	19.2
29.	22.5		39.5	16.4	13.7	11.5	10.8	9.18	17.7	69.7	33.2	18.6
30.	27.7		37.9	16.3	13.7	11.0	12.0	12.1	16.5	54.8	31.7	18.3
31.	24.4		38.4		15.0		12.8	14.4		45.1		18.9
	Extremwerte in m³/s											
am	01.	26.	19.	28.	08.	21.	25.	27.	03.	18.	04.	31.
NQ	10.4	17.3	22.4	12.2	11.2	10.1	8.01	8.46	10.2	8.58	23.6	17.4
HQ	456	84.6	100	42.1	228	40.9	48.8	34.1	777	154	202	88.6
am	20.	28.	04.	01.	10.	02.	10.	10.	07.	28.	12.	12.
	Monatsmittel in m³/s(MQ),l/s.km²(Mq) bzw.Monatssummen in mm (h_A)											
MQ	38.1	25.1	39.4	23.2	26.4	15.0	15.4	13.9	80.6	25.6	45.6	37.7
Mq	34.1	22.5	35.3	20.8	23.6	13.4	13.8	12.4	72.2	22.9	40.8	33.8
h_A	91	54	95	54	63	35	37	33	187	61	106	88

Reihe: 2002-2006	Mittlere Monatsmittel in m³/s (MQ),l/s.km²(Mq) bzw. -summen in mm (h_A)											
MQ	32.0	36.6	58.7	50.5	36.0	33.1	27.3	46.5	23.4	22.5	31.4	21.2
Mq	28.7	32.8	52.6	45.2	32.2	29.6	24.4	41.7	21.0	20.2	28.1	19.0
h_A	77	79	141	117	86	77	65	112	54	54	73	49
Reihe: 1971-2007	**Mittlere Monatsmittel mit Extremwerten in m³/s**											
NQ	5.84	6.23	7.84	8.67	9.30	5.14	5.14	4.94	5.60	4.86	5.53	4.58
NQ_T	7.59	7.82	9.05	11.8	10.7	9.01	8.01	6.50	7.13	6.38	6.56	5.38
MNQ_T	12.3	14.0	17.1	24.2	19.6	14.1	12.6	11.8	11.0	10.7	12.0	12.8
NMQ	9.41	10.9	15.1	18.4	16.4	12.3	10.4	8.72	9.51	10.2	9.25	11.4
MQ	27.5	28.9	42.2	45.3	37.6	30.4	31.6	26.6	25.6	19.2	24.9	30.5
HMQ	68.3	62.7	79.3	81.1	76.1	68.6	98.3	86.8	80.6	66.2	69.0	86.6
MHQ	142	126	188	124	134	180	189	190	148	99.6	119	159
HQ	466	353	603	349	503	640	820	1005	777	770	541	522

Jahreswerte in m³/s (Q),l/s.km²(Mq), mm (h_A)									
	Berichtsjahr			Reihe: 2002 - 2006			Reihe: 1971 - 2007		
NQ	8.01	25.07.		5.26	03.10.2003		4.58	08.12.1978	
NQ_T	9.04	28.07.					5.38	08.12.1978	
$MJNQ_T$							8.70		
NJMQ							20.1		1986
MQ,Mq,h_A	32.1	28.8	907	34.9	31.3	986	30.9	27.6	872
HJMQ							44.6		2002
MJHQ							458		
HQ	777	07.09.		833	07.08.2006		1005	03.08.1991	
NNQ seit 1971:	4.58	08.12.1978		**HHQ seit** 1971:	1005	03.08.1991			

Berichtsjahr(J) Überschreitungsdauer der Abflüsse in Tagen Reihe(R): 2002-2006											
m³/s	Tage(J)	Tage(R)	m³/s	Tage(J)	Tage(R)	m³/s	Tage(J)	Tage(R)	m³/s	Tage(J)	Tage(R)
10000			500	1	0.6	20.0	206	194.6	1.00		
8000			350	2	1.8	16.0	254	245.4	0.80		
6000			250	4	3.0	12.0	326	308.4	0.60		
4000			180	4	6.0	9.00	365	354.6	0.40		
3000			140	8	8.8	7.00		363.8	0.30		
2000			100	12	17.0	5.00		365.2	0.20		
1600			80.0	15	26.0	3.50			0.10		
1200			60.0	28	45.2	2.50			0.06		
900			40.0	67	88.4	1.80			0.03		
700			30.0	112	129.4	1.40			0.00		

durch Kraftwerksbetrieb beeinflusst
Im Jän,Feb,Mrz,Apr,Mai,Jun,Jul,Aug,Sep,Okt,Nov,Dez n.erg.W.erm.

Abflüsse

Nr. 425 Mitterbach (Brücke) Große Erlauf

Mst.Nr. 207704 Art: Schreibpegel Einzugsgebiet: 29.7 km²

Monat	I	II	III	IV	V	VI	VII	VIII	IX	X	XI	XII
Tag	Tägliche Abflüsse 2007 in m³/s											
1.	0.24	0.52	1.40	1.01	0.40	0.50	0.24	0.21	0.36	0.56	1.49	0.95
2.	0.25	0.48	1.47	1.12	0.36	0.70	0.25	0.24	0.33	0.49	1.24	0.98
3.	0.27	0.53	1.38	1.25	0.34	0.42	0.28	0.32	0.31	0.46	1.03	1.10
4.	0.26	0.50	1.53	1.25	0.34	0.60	0.31	0.32	0.41	0.44	1.10	1.19
5.	0.31	0.45	1.36	1.09	0.34	0.59	0.42	0.29	1.40	0.45	1.27	1.12
6.	0.32	0.44	1.27	0.95	0.34	0.53	0.75	0.26	7.34	0.43	1.19	1.09
7.	0.35	0.43	1.38	0.93	0.34	0.47	0.90	0.25	11.2	0.47	1.15	1.17
8.	0.45	0.42	1.78	1.02	0.38	0.39	0.67	0.26	11.1	0.71	1.39	1.45
9.	0.43	0.41	1.92	1.16	3.13	0.37	0.51	0.34	8.03	0.71	1.37	1.47
10.	0.42	0.40	1.56	1.28	5.65	0.45	0.79	0.46	5.70	0.72	1.29	1.47
11.	0.41	0.40	1.32	1.36	3.50	0.72	0.89	0.47	5.20	0.59	1.44	1.37
12.	0.40	0.41	1.15	1.50	1.62	0.60	0.70	0.68	6.27	0.49	1.56	1.25
13.	0.39	0.44	1.10	1.56	0.56	0.49	0.55	0.75	4.54	0.44	1.34	1.15
14.	0.35	0.52	1.19	1.45	0.63	0.42	0.44	0.54	2.67	0.48	1.19	1.09
15.	0.74	0.65	1.30	1.38	0.64	0.39	0.35	0.39	1.95	0.61	1.08	1.01
16.	0.80	0.72	1.30	1.32	0.58	0.35	0.33	0.33	1.70	0.48	0.96	0.92
17.	0.65	0.63	1.24	1.19	0.54	0.33	0.31	0.33	1.34	0.43	0.73	0.84
18.	0.51	0.60	1.18	1.08	0.53	0.33	0.27	0.32	1.01	0.39	0.61	0.77
19.	1.78	0.59	1.36	0.97	0.48	0.34	0.23	0.27	1.08	0.39	0.67	0.72
20.	4.94	0.55	1.39	0.77	0.44	0.34	0.22	0.36	0.94	0.39	0.67	0.70
21.	3.62	0.53	1.20	0.56	0.41	0.35	0.22	0.45	0.80	0.43	0.67	0.70
22.	2.40	0.54	1.03	0.49	0.41	0.31	0.21	0.38	0.77	0.40	0.81	0.70
23.	1.80	0.54	0.88	0.25	0.57	0.30	0.21	0.30	0.74	0.38	1.11	0.68
24.	1.41	0.55	0.82	0.28	0.56	0.30	0.23	0.30	0.71	0.40	1.62	0.67
25.	1.13	0.56	0.76	0.37	0.51	0.31	0.25	0.28	0.67	0.40	1.67	0.66
26.	0.91	0.62	0.68	0.47	0.47	0.34	0.23	0.26	0.69	0.58	1.56	0.65
27.	0.74	0.67	0.67	0.48	0.41	0.31	0.21	0.23	0.69	0.92	1.41	0.64
28.	0.73	0.91	0.73	0.43	0.36	0.28	0.22	0.23	0.69	2.40	1.28	0.63
29.	0.64		0.75	0.45	0.45	0.27	0.24	0.22	0.65	2.63	1.10	0.61
30.	0.59		0.82	0.44	0.44	0.25	0.25	0.30	0.61	2.13	1.01	0.60
31.	0.56		0.90		0.46		0.23	0.37		1.75		0.59
	Extremwerte in m³/s											
am	01.	13.	27.	24.	08.	30.	28.	02.	04.	24.	18.	21.
NQ	0.21	0.27	0.62	0.24	0.29	0.25	0.20	0.21	0.30	0.36	0.59	0.44
HQ	5.42	1.30	2.10	1.64	6.35	0.83	1.02	0.81	13.4	2.81	2.14	1.53
am	20.	28.	09.	13.	10.	01.	07.	13.	07.	28.	11.	04.
	Monatsmittel in m³/s(MQ),l/s.km²(Mq) bzw.Monatssummen in mm (h_A)											
MQ	0.93	0.54	1.19	0.93	0.84	0.41	0.38	0.35	2.66	0.73	1.17	0.93
Mq	31.3	18.0	40.0	31.3	28.4	13.9	12.9	11.6	89.7	24.5	39.3	31.4
h_A	84	44	107	81	76	36	35	31	232	66	102	81

Reihe: 2002-2006	Mittlere Monatsmittel in m³/s (MQ),l/s.km²(Mq) bzw. -summen in mm (h_A)											
MQ	0.48	0.61	1.13	1.92	1.38	0.92	0.57	1.01	0.62	0.54	0.76	0.39
Mq	16.1	20.5	38.0	64.7	46.5	31.0	19.2	33.9	20.9	18.3	25.5	13.0
h_A	43	50	102	168	125	80	52	91	54	49	66	34
Reihe: 1971-2007	**Mittlere Monatsmittel mit Extremwerten in m³/s**											
NQ	0.09	0.09	0.10	0.20	0.16	0.10	0.11	0.12	0.09	0.13	0.08	0.11
NQ_T	0.14	0.13	0.13	0.22	0.18	0.19	0.15	0.12	0.09	0.13	0.10	0.13
MNQ_T	0.27	0.29	0.35	0.72	0.67	0.40	0.32	0.30	0.27	0.27	0.26	0.26
NMQ	0.17	0.16	0.26	0.49	0.53	0.28	0.18	0.17	0.21	0.25	0.17	0.17
MQ	0.51	0.49	0.98	1.57	1.49	0.84	0.78	0.68	0.68	0.50	0.52	0.55
HMQ	1.39	1.31	2.40	3.12	2.71	2.29	3.42	2.40	2.66	1.70	1.67	2.17
MHQ	1.43	1.23	3.16	3.35	3.39	3.09	3.70	3.34	2.67	1.74	1.57	1.77
HQ	5.42	3.03	13.5	7.03	6.41	9.95	20.0	19.0	13.4	10.6	8.68	7.90

Jahreswerte in m³/s (Q),l/s.km²(Mq), mm (h_A)	Berichtsjahr			Reihe: 2002 - 2006			Reihe: 1971 - 2007		
NQ	0.20	28.07.		0.11	06.02.2006		0.08	23.11.1983	
NQ_T	0.21	23.07.					0.09	18.09.1987	
$MJNQ_T$							0.18		
NJMQ							0.45		2003
MQ,Mq,h_A	0.92	31.0	978	0.86	29.1	917	0.80	27.0	850
HJMQ							1.14		1997
MJHQ							7.32		
HQ	13.4	07.09.		19.0	08.08.2006		20.0	08.07.1997	
NNQ seit 1969:	.050	30.01.1970		**HHQ seit** 1969:	20.0	08.07.1997			

Berichtsjahr(J) Überschreitungsdauer der Abflüsse in Tagen Reihe(R): 2002-2006												
m³/s	Tage(J)	Tage(R)	m³/s	Tage(J)	Tage(R)	m³/s	Tage(J)	Tage(R)	m³/s	Tage(J)	Tage(R)
10000			500			20.0			1.00	104	98.0
8000			350			16.0			0.80	125	120.6
6000			250			12.0		0.2	0.60	185	149.0
4000			180			9.00	2	0.6	0.40	274	205.4
3000			140			7.00	4	1.4	0.30	327	253.4
2000			100			5.00	8	2.2	0.20	365	324.6
1600			80.0			3.50	12	6.8	0.10		365.2
1200			60.0			2.50	15	23.6	0.06		
900			40.0			1.80	21	47.4	0.03		
700			30.0			1.40	45	67.6	0.00		

Im Jän nach ergänzten Wasserständen ermittelt

Nr. 426 Wienerbruck Ötscherbach

Mst.Nr. 207712 Art: Schreibpegel Einzugsgebiet: 36.1 km²

Monat	I	II	III	IV	V	VI	VII	VIII	IX	X	XI	XII
Tag	Tägliche Abflüsse 2007 in m³/s											
1.	0.48	0.77	3.58	2.41	0.57	0.84	0.42	0.46	0.45	0.72	2.13	1.24
2.	0.61	0.75	3.17	2.58	0.57	1.02	0.43	0.48	0.56	0.68	1.61	1.86
3.	0.53	1.15	2.74	2.22	0.56	0.75	0.44	0.62	0.48	0.65	1.79	2.13
4.	0.54	0.90	3.69	1.80	0.55	0.71	0.53	0.80	1.78	0.62	3.75	2.04
5.	0.93	0.84	2.35	1.40	0.55	0.91	0.79	0.55	3.66	0.64	1.90	1.64
6.	1.22	0.97	2.49	1.45	0.58	0.85	1.45	0.49	13.8	0.67	1.55	2.49
7.	1.74	0.95	2.71	1.66	0.58	0.75	0.91	0.47	20.8	0.65	1.56	2.98
8.	1.20	0.93	2.93	1.60	0.96	0.71	0.64	0.46	12.4	0.63	4.36	4.05
9.	1.65	1.04	2.59	1.51	7.17	0.65	0.60	0.80	9.27	0.62	2.93	2.46
10.	1.92	1.03	1.85	1.66	6.69	0.81	1.75	1.15	5.10	0.61	1.97	2.27
11.	1.39	0.96	1.54	1.66	2.60	0.71	1.11	0.82	11.0	0.60	3.76	2.00
12.	1.80	0.98	1.58	1.74	1.68	0.64	0.89	1.50	8.75	0.59	3.22	1.97
13.	1.37	1.69	1.77	1.86	1.36	0.58	0.88	0.98	4.42	0.80	1.97	1.53
14.	1.34	1.49	1.82	1.68	1.16	0.55	0.70	0.66	2.95	0.76	1.62	1.35
15.	1.20	2.09	1.71	1.46	1.08	0.52	0.59	0.56	2.27	0.74	1.46	1.25
16.	0.92	1.78	1.53	1.27	0.97	0.53	0.56	0.51	1.83	0.67	1.29	1.14
17.	0.82	1.35	1.42	1.17	0.91	0.51	0.53	0.51	1.65	0.61	1.17	1.04
18.	0.77	1.25	1.53	1.12	1.23	0.50	0.50	0.49	1.55	0.56	1.11	0.96
19.	6.35	1.16	1.61	0.94	0.88	0.49	0.46	0.45	2.36	0.57	1.05	0.93
20.	5.35	1.05	1.19	0.93	0.77	0.49	0.44	0.57	1.59	0.61	0.99	0.89
21.	2.82	1.14	1.03	0.89	0.72	0.52	0.42	0.58	1.35	0.62	1.02	0.90
22.	1.88	1.10	0.99	0.83	1.02	0.50	0.41	0.49	1.20	0.62	1.41	0.91
23.	1.59	1.07	1.01	0.80	0.98	0.50	0.40	0.44	1.07	0.66	2.57	0.89
24.	1.35	1.05	0.95	0.75	0.83	0.48	0.44	0.42	0.99	0.69	2.78	0.85
25.	1.17	1.02	0.99	0.74	0.82	0.51	0.42	0.40	0.92	0.76	2.01	0.81
26.	1.05	1.13	1.25	0.71	0.79	0.56	0.40	0.38	0.92	1.24	1.86	0.77
27.	0.97	1.20	1.39	0.67	0.78	0.50	0.38	0.37	0.93	2.36	1.55	0.74
28.	0.91	3.87	1.40	0.62	0.73	0.47	0.48	0.35	0.90	6.47	1.39	0.73
29.	0.85		1.59	0.60	0.85	0.45	0.55	0.33	0.89	3.83	1.27	0.72
30.	0.80		1.92	0.60	1.08	0.44	0.85	0.49	0.78	2.88	1.21	0.71
31.	0.76		2.10		1.00		0.55	0.50		2.84		0.67
	Extremwerte in m³/s											
am	01.	01.	24.	29.	05.	30.	28.	29.	03.	19.	21.	31.
NQ	0.42	0.73	0.86	0.55	0.51	0.43	0.36	0.33	0.40	0.52	0.99	0.66
HQ	14.1	6.01	5.21	3.20	12.0	1.58	2.93	2.80	39.8	11.7	7.53	4.82
am	19.	28.	04.	02.	09.	10.	06.	09.	07.	28.	11.	08.
	Monatsmittel in m³/s(MQ),l/s.km²(Mq) bzw.Monatssummen in mm (h_A)											
MQ	1.49	1.24	1.89	1.31	1.32	0.61	0.64	0.58	3.89	1.16	1.94	1.45
Mq	41.3	34.3	52.2	36.3	36.7	17.0	17.8	16.2	108	32.1	53.8	40.2
h_A	111	83	140	94	98	44	48	43	279	86	139	104

Reihe: 2002-2006	Mittlere Monatsmittel in m³/s (MQ),l/s.km²(Mq) bzw. -summen in mm (h_A)											
MQ	1.10	1.26	2.04	2.84	1.92	1.38	0.91	1.58	1.05	0.94	1.35	0.79
Mq	30.4	34.8	56.6	78.8	53.3	38.3	25.3	43.8	29.0	26.2	37.5	21.9
h_A	81	84	152	204	143	99	68	117	75	70	97	57
Reihe: 1966-2007	**Mittlere Monatsmittel mit Extremwerten in m³/s**											
NQ	0.22	0.11	0.06	0.55	0.37	0.40	0.34	0.27	0.33	0.31	0.31	0.17
NQ_T	0.28	0.24	0.40	0.60	0.39	0.42	0.35	0.27	0.34	0.31	0.31	0.30
MNQ_T	0.57	0.63	0.76	1.18	1.07	0.69	0.62	0.54	0.55	0.53	0.57	0.57
NMQ	0.38	0.40	0.71	1.08	0.82	0.59	0.43	0.42	0.41	0.47	0.48	0.45
MQ	1.07	1.13	1.75	2.65	2.24	1.43	1.43	1.16	1.19	0.92	1.06	1.17
HMQ	2.79	2.52	3.53	5.06	4.27	3.22	4.43	4.03	3.89	2.92	3.41	4.13
MHQ	5.46	4.63	8.13	7.72	7.72	8.95	12.3	11.1	7.18	5.61	5.24	7.07
HQ	16.9	17.2	32.3	17.2	16.6	35.2	79.9	74.2	39.8	39.4	42.2	29.0

Jahreswerte in m³/s (Q),l/s.km²(Mq), mm (h_A)	Berichtsjahr			Reihe: 2002 - 2006			Reihe: 1966 - 2007		
NQ	0.33	29.08.		0.06	07.03.2005		0.06	07.03.2005	
NQ_T	0.33	29.08.					0.24	08.02.1997	
$MJNQ_T$							0.41		
NJMQ							0.89		2003
MQ,Mq,h_A	1.46	40.4	1273	1.43	39.6	1248	1.44	39.8	1254
HJMQ							1.92		1970
MJHQ							23.9		
HQ	39.8	07.09.		42.1	07.08.2006		79.9	08.07.1997	
NNQ seit 1966:	0.06	07.03.2005		**HHQ seit** 1966:	79.9	08.07.1997			

Berichtsjahr(J) Überschreitungsdauer der Abflüsse in Tagen Reihe(R): 2002-2006												
m³/s	Tage(J)	Tage(R)	m³/s	Tage(J)	Tage(R)	m³/s	Tage(J)	Tage(R)	m³/s	Tage(J)	Tage(R)
10000			500			20.0	1	0.2	1.00	172	157.0
8000			350			16.0	1	0.6	0.80	230	197.6
6000			250			12.0	3	0.8	0.60	288	267.4
4000			180			9.00	5	1.6	0.40	360	349.8
3000			140			7.00	7	2.4	0.30	365	364.0
2000			100			5.00	12	11.2	0.20		365.2
1600			80.0			3.50	22	27.6	0.10		
1200			60.0			2.50	38	57.0	0.06		
900			40.0			1.80	70	86.2	0.03		
700			30.0			1.40	114	111.0	0.00		

Nr. 427 Reith
Großer Lassingbach

Mst.Nr. 207720 Art: Schreibpegel Einzugsgebiet: 23.2 km²

Monat	I	II	III	IV	V	VI	VII	VIII	IX	X	XI	XII
Tag	Tägliche Abflüsse 2007 in m³/s											
1.	0.39	0.47	1.83	1.42	0.44	0.43	0.31	0.30	0.29	0.56	1.32	0.83
2.	0.40	0.44	1.56	1.47	0.44	0.41	0.36	0.27	0.29	0.56	1.06	0.94
3.	0.40	0.65	1.56	1.36	0.44	0.40	0.39	0.32	0.30	0.52	0.93	1.21
4.	0.39	0.53	2.03	1.19	0.44	0.38	0.40	0.35	0.60	0.48	1.57	1.32
5.	0.52	0.51	1.25	0.97	0.44	0.39	0.44	0.32	2.65	0.47	1.45	1.05
6.	0.77	0.53	1.15	0.82	0.44	0.39	0.57	0.33	11.9	0.49	1.11	1.21
7.	0.74	0.52	1.16	0.80	0.43	0.38	0.43	0.34	14.1	0.46	1.03	1.46
8.	0.62	0.51	1.29	0.79	0.52	0.38	0.37	0.37	9.62	0.49	2.98	1.91
9.	0.60	0.51	1.34	0.78	3.85	0.37	0.42	0.49	6.47	0.51	2.00	1.52
10.	0.69	0.53	1.02	0.76	3.34	0.42	0.71	0.63	3.62	0.51	1.40	1.56
11.	0.57	0.53	0.91	0.74	1.23	0.39	0.53	0.58	5.90	0.49	1.78	1.34
12.	0.93	0.57	0.87	0.72	0.90	0.71	0.47	0.73	7.95	0.48	1.93	1.19
13.	0.66	0.81	0.80	0.70	0.77	0.58	0.41	0.57	2.89	0.47	1.42	1.05
14.	0.62	0.88	0.77	0.68	0.72	0.46	0.38	0.46	1.70	0.45	1.18	0.96
15.	0.56	1.17	0.76	0.65	0.70	1.97	0.35	0.42	1.21	0.44	1.02	0.83
16.	0.48	1.02	0.74	0.63	0.65	0.71	0.36	0.39	0.91	0.43	0.92	0.85
17.	0.43	0.79	0.71	0.61	0.60	0.53	0.35	0.39	1.04	0.42	0.85	0.83
18.	0.42	0.71	0.70	0.60	0.61	0.48	0.34	0.36	1.34	0.41	0.80	0.80
19.	5.54	0.70	0.70	0.58	0.54	0.43	0.30	0.37	1.29	0.41	0.80	0.78
20.	3.68	0.64	0.67	0.56	0.53	0.41	0.31	0.47	1.09	0.44	0.86	0.77
21.	1.46	0.59	0.64	0.55	0.49	0.43	0.30	0.44	0.97	0.44	0.84	0.75
22.	1.10	0.56	0.61	0.53	0.48	0.40	0.31	0.39	0.84	0.44	0.84	0.74
23.	0.95	0.55	0.58	0.51	0.44	0.40	0.32	0.36	0.78	0.46	1.23	0.72
24.	0.81	0.54	0.56	0.50	0.42	0.38	0.34	0.33	0.78	0.49	1.57	0.70
25.	0.72	0.57	0.57	0.49	0.38	0.40	0.35	0.30	0.74	0.50	1.32	0.69
26.	0.62	0.73	0.72	0.48	0.39	0.43	0.32	0.33	0.71	0.83	1.28	0.68
27.	0.59	0.86	0.85	0.47	0.37	0.40	0.29	0.34	0.67	1.36	1.07	0.67
28.	0.59	1.88	0.89	0.46	0.50	0.37	0.35	0.31	0.63	3.57	0.99	0.66
29.	0.55		1.01	0.45	0.50	0.32	0.36	0.31	0.59	2.13	0.91	0.65
30.	0.53		1.19	0.44	0.50	0.31	0.37	0.40	0.56	1.58	0.86	0.64
31.	0.49		1.45		0.46		0.32	0.33		1.62		0.63
	Extremwerte in m³/s											
am	19.	03.	24.	30.	27.	29.	21.	01.	01.	19.	19.	31.
NQ	0.30	0.43	0.35	0.44	0.34	0.24	0.18	0.18	0.29	0.36	0.52	0.63
HQ	11.5	3.01	3.04	1.64	7.71	12.0	0.84	1.14	21.5	4.54	5.19	2.15
am	19.	28.	04.	02.	09.	15.	10.	09.	07.	28.	08.	08.
	Monatsmittel in m³/s(MQ),l/s.km²(Mq) bzw.Monatssummen in mm (h_A)											
MQ	0.90	0.69	1.00	0.72	0.74	0.48	0.38	0.40	2.75	0.74	1.24	0.97
Mq	38.7	29.7	42.9	31.2	31.9	20.8	16.5	17.1	118	31.9	53.6	41.6
h_A	104	72	115	81	86	54	44	46	307	85	139	108

Reihe: 2002-2006	Mittlere Monatsmittel in m³/s (MQ),l/s.km²(Mq) bzw. -summen in mm (h_A)											
MQ	0.56	0.74	1.14	1.78	0.93	0.80	0.52	1.06	0.54	0.50	0.73	0.46
Mq	24.0	31.8	49.0	76.6	40.0	34.5	22.4	45.6	23.1	21.5	31.6	19.8
h_A	64	77	131	199	107	89	60	122	60	58	82	51
Reihe: 1966-2007	Mittlere Monatsmittel mit Extremwerten in m³/s											
NQ	0.09	.018	0.10	0.20	0.08	0.10	0.12	0.17	0.08	.043	.020	.040
NQ_T	0.12	0.12	0.17	0.27	0.24	0.16	0.15	0.18	0.09	0.14	0.14	0.10
MNQ_T	0.30	0.33	0.44	0.72	0.56	0.40	0.38	0.36	0.32	0.30	0.31	0.33
NMQ	0.19	0.22	0.39	0.50	0.49	0.30	0.23	0.23	0.22	0.23	0.24	0.22
MQ	0.63	0.64	1.03	1.54	1.10	0.81	0.83	0.71	0.68	0.51	0.56	0.66
HMQ	1.77	1.61	2.19	3.19	2.94	1.98	2.30	2.17	2.75	1.65	1.65	2.07
MHQ	2.98	2.17	4.52	4.51	3.69	4.48	6.21	4.71	3.72	2.37	2.21	3.54
HQ	15.0	9.90	11.6	11.1	8.26	13.5	27.0	27.9	21.5	15.9	8.40	24.0

Jahreswerte in m³/s (Q),l/s.km²(Mq), mm (h_A)	Berichtsjahr			Reihe: 2002 - 2006			Reihe: 1966 - 2007		
NQ	0.18	21.07.		0.09	23.01.2006		.018	04.02.1987	
NQ_T	0.27	02.08.					0.09	27.09.1976	
$MJNQ_T$							0.20		
NJMQ							0.51		2003
MQ,Mq,h_A	0.91	39.4	1243	0.81	35.0	1103	0.81	34.8	1098
HJMQ							1.34		1970
MJHQ							12.1		
HQ	21.5	07.09.		27.9	08.08.2006		27.9	08.08.2006	
NNQ seit 1965:	.018	04.02.1987		HHQ seit 1965:	27.9	08.08.2006			

Berichtsjahr(J) Überschreitungsdauer der Abflüsse in Tagen Reihe(R): 2002-2006												
m³/s	Tage(J)	Tage(R)	m³/s	Tage(J)	Tage(R)	m³/s	Tage(J)	Tage(R)	m³/s	Tage(J)	Tage(R)	
10000			500			20.0			1.00	78	79.2	
8000			350			16.0		0.2	0.80	115	110.8	
6000			250			12.0	1	0.4	0.60	182	150.8	
4000			180			9.00	3	0.8	0.40	303	236.4	
3000			140			7.00	4	1.0	0.30	361	296.0	
2000			100			5.00	7	2.4	0.20	365	355.4	
1600			80.0			3.50	11	7.6	0.10		365.2	
1200			60.0			2.50	15	17.6	0.06			
900			40.0			1.80	23	31.2	0.03			
700			30.0			1.40	41	48.8	0.00			

Nr. 429 Kienberg (Neuhaus)
Große Erlauf

Mst.Nr. 207738 Art: Schreibpegel Einzugsgebiet: 203.3 km²

Monat	I	II	III	IV	V	VI	VII	VIII	IX	X	XI	XII
Tag	Tägliche Abflüsse 2007 in m³/s											
1.	2.31	4.37	17.8	13.5	4.18	3.43	2.21	2.93	2.62	4.23	12.3	8.44
2.	3.10	4.14	16.6	12.9	3.96	3.84	2.22	2.83	2.64	3.80	9.62	9.74
3.	2.89	5.31	15.0	12.4	3.92	3.94	2.33	3.06	2.59	3.62	9.52	12.6
4.	2.79	5.20	21.4	10.4	3.82	3.55	2.72	3.17	5.47	3.42	14.4	14.4
5.	3.60	4.87	14.6	9.19	3.60	3.54	2.96	3.03	17.3	3.52	11.1	11.4
6.	5.69	5.20	13.3	8.27	3.46	3.62	5.55	3.02	96.0	3.39	11.8	12.7
7.	6.44	5.33	11.3	8.44	3.28	3.48	4.67	2.65	130	3.37	12.1	15.6
8.	5.48	5.15	13.5	8.22	3.31	3.45	2.82	2.77	70.3	3.31	20.8	18.7
9.	4.67	5.45	15.4	7.38	30.3	3.22	2.82	3.92	50.9	3.28	16.5	13.8
10.	6.42	5.50	12.0	7.41	38.9	2.95	4.95	6.23	30.9	3.45	13.2	12.9
11.	4.68	5.34	10.4	7.11	15.1	3.21	4.79	4.14	54.7	3.43	18.8	12.2
12.	6.36	5.33	8.67	7.49	10.4	3.23	3.99	6.28	56.5	3.43	19.8	11.4
13.	6.58	7.62	8.34	7.60	8.22	2.91	3.81	5.69	28.1	3.92	14.0	10.3
14.	6.74	8.26	8.19	7.93	6.02	3.18	3.36	4.40	18.6	3.84	12.4	9.31
15.	5.73	9.25	7.99	7.95	5.70	3.23	3.05	3.78	14.3	3.83	11.2	7.69
16.	4.48	11.0	7.87	5.70	4.57	3.39	2.84	3.47	11.5	3.81	10.2	7.14
17.	4.25	8.62	7.60	5.33	4.47	3.10	2.77	3.45	10.8	3.78	9.24	6.55
18.	4.08	7.94	6.98	5.14	4.86	2.95	2.81	3.46	11.1	3.65	9.46	6.47
19.	32.3	6.02	7.94	5.32	4.62	2.88	2.77	3.13	12.0	3.45	8.59	5.92
20.	37.6	5.56	7.44	5.15	4.01	2.78	2.63	3.09	10.6	3.54	8.93	4.58
21.	19.7	5.45	7.02	5.14	3.85	3.86	2.41	3.22	8.14	3.94	8.78	4.68
22.	13.7	5.40	6.76	5.12	3.84	3.79	2.48	2.84	8.30	3.92	9.17	4.86
23.	11.5	5.44	6.33	4.75	4.21	2.92	2.45	2.58	8.28	4.61	14.2	4.81
24.	8.99	6.29	6.55	4.87	3.57	2.76	2.57	2.56	7.57	6.94	17.7	4.72
25.	6.96	5.60	6.97	4.96	3.45	2.65	2.61	2.56	6.61	7.14	15.5	4.64
26.	5.31	6.16	8.41	4.93	3.44	2.70	2.44	2.40	5.48	8.79	15.2	4.55
27.	5.64	7.45	9.26	4.69	3.35	2.63	2.31	2.42	8.51	13.5	12.8	4.46
28.	6.04	14.4	9.31	4.67	3.29	2.46	2.34	2.39	7.61	30.2	9.96	4.37
29.	5.17		9.97	4.44	3.53	2.33	3.04	2.40	5.00	20.5	8.85	4.28
30.	4.87		10.6	4.36	3.56	2.28	3.41	3.01	5.97	18.8	8.41	4.19
31.	4.36		11.7		3.73		3.16	3.12		16.5		4.10
	Extremwerte in m³/s											
am	01.	02.	24.	30.	08.	22.	28.	28.	03.	08.	19.	31.
NQ	2.19	4.00	5.10	4.35	3.11	2.15	2.01	2.28	2.49	3.19	6.30	4.06
HQ	75.2	27.8	27.0	14.3	62.3	7.60	7.71	8.28	217	44.2	33.7	21.9
am	19.	28.	04.	01.	10.	21.	06.	10.	07.	28.	11.	08.
	Monatsmittel in m³/s(MQ),l/s.km²(Mq) bzw.Monatssummen in mm (h_A)											
MQ	8.02	6.49	10.5	7.02	6.66	3.14	3.07	3.36	23.6	6.68	12.5	8.43
Mq	39.4	31.9	51.6	34.6	32.8	15.5	15.1	16.5	116	32.8	61.4	41.5
h_A	106	77	138	90	88	40	40	44	301	88	159	107

Reihe: 2002-2006	Mittlere Monatsmittel in m³/s (MQ),l/s.km²(Mq) bzw. -summen in mm (h_A)											
MQ	1.67	1.86	4.58	8.06	5.75	4.49	3.30	5.66	2.14	1.29	2.24	1.17
Mq	8.21	9.17	22.5	39.6	28.3	22.1	16.2	27.9	10.5	6.33	11.0	5.75
h_A	22	22	60	103	76	57	43	75	27	17	29	15
Reihe: 1966-2007	Mittlere Monatsmittel mit Extremwerten in m³/s											
NQ	1.64	1.80	1.80	3.09	2.54	0.71	0.78	1.20	1.37	1.53	0.91	1.69
NQ_T	1.81	1.91	1.80	3.10	2.54	0.76	0.90	1.63	1.42	1.61	1.43	1.79
MNQ_T	2.87	3.13	3.86	6.38	5.28	3.58	3.31	3.13	2.83	2.72	2.78	2.84
NMQ	2.06	2.30	3.41	4.44	3.63	2.64	2.79	2.69	2.19	2.10	2.27	2.38
MQ	5.06	5.23	8.01	11.7	9.51	6.72	7.26	5.97	5.74	4.29	4.69	5.52
HMQ	16.3	11.6	19.1	25.0	17.7	16.9	21.8	20.9	23.6	15.8	13.4	18.6
MHQ	19.5	15.6	29.8	29.5	27.4	31.2	48.7	32.8	28.0	18.2	17.1	28.3
HQ	75.2	44.6	106	71.4	62.3	110	220	189	217	164	131	110

Jahreswerte in m³/s (Q),l/s.km²(Mq), mm (h_A)	Berichtsjahr			Reihe: 2002 - 2006			Reihe: 1966 - 2007		
NQ	2.01	28.07.		1.79	15.01.2006		0.71	30.06.1998	
NQ_T	2.21	01.07.					0.76	30.06.1998	
$MJNQ_T$							2.24		
NJMQ							5.26		1971
MQ,Mq,h_A	8.27	40.7	1282	8.78	43.2	1361	7.15	35.2	1110
HJMQ							9.65		2006
MJHQ							97.2		
HQ	217	07.09.		189	07.08.2006		220	08.07.1997	
NNQ seit 1965:	0.71	30.06.1998		HHQ seit 1965:	220	08.07.1997			

Berichtsjahr(J) Überschreitungsdauer der Abflüsse in Tagen Reihe(R): 2002-2006												
m³/s	Tage(J)	Tage(R)	m³/s	Tage(J)	Tage(R)	m³/s	Tage(J)	Tage(R)	m³/s	Tage(J)	Tage(R)	
10000			500			20.0	16	15.2	1.00			
8000			350			16.0	28	23.8	0.80			
6000			250			12.0	60	35.0	0.60			
4000			180			9.00	92	43.2	0.40			
3000			140			7.00	135	56.2	0.30			
2000			100	1	0.2	5.00	192	72.8	0.20			
1600			80.0	2	0.6	3.50	270	102.4	0.10			
1200			60.0	3	0.6	2.50	348	125.4	0.06			
900			40.0	6	1.0	1.80	365	146.0	0.03			
700			30.0	12	4.2	1.40			0.00			

siehe Tabelle Überleitungen u. Speicherungen d. Berichtsjahrs
durch Kraftwerksbetrieb beeinflusst
Im Okt,Nov,Dez nach ergänzten Wasserständen ermittelt

Abflüsse

Nr. 430 Gaming
Gamingbach

Mst.Nr. 207746 Art: Schreibpegel Einzugsgebiet: 51.5 km²

Monat	I	II	III	IV	V	VI	VII	VIII	IX	X	XI	XII
Tag	Tägliche Abflüsse 2007 in m³/s											
1.	0.72	1.09	2.52	2.24	0.49	0.76	0.53	0.50	0.43	0.85	1.80	1.94
2.	0.79	1.07	2.42	2.00	0.48	0.89	0.57	0.50	0.43	0.82	1.45	3.29
3.	0.71	1.61	2.59	1.76	0.47	0.72	0.61	0.63	0.46	0.79	1.29	3.51
4.	0.73	1.28	3.97	1.54	0.46	0.66	0.67	0.60	1.13	0.77	1.86	3.14
5.	1.18	1.13	2.47	1.31	0.45	0.63	0.76	0.51	1.34	0.83	1.67	2.69
6.	1.14	1.58	1.88	1.20	0.47	0.61	0.80	0.49	16.5	0.80	1.67	2.91
7.	1.04	1.47	1.66	1.13	0.44	0.59	0.71	0.48	24.7	0.77	2.21	3.01
8.	0.88	1.31	2.73	1.07	0.53	0.57	0.60	0.65	8.00	0.74	3.22	2.94
9.	0.82	1.40	3.53	1.02	4.02	0.57	0.66	0.58	5.52	0.72	2.77	2.43
10.	0.87	1.27	2.39	0.98	3.89	0.57	1.09	0.71	3.93	0.71	2.28	2.21
11.	0.77	1.11	1.89	0.93	1.61	0.56	0.79	0.83	7.91	0.69	3.95	2.13
12.	1.02	1.11	1.63	0.89	1.07	0.57	0.71	0.88	6.82	0.69	4.69	3.07
13.	0.90	1.30	1.47	0.86	0.87	0.55	0.68	0.68	4.24	0.71	3.05	2.71
14.	0.83	1.17	1.32	0.82	0.78	0.64	0.61	0.55	3.12	0.67	2.46	2.23
15.	0.77	1.79	1.22	0.77	0.72	0.58	0.57	0.48	2.49	0.66	2.07	1.99
16.	0.73	2.59	1.13	0.74	0.67	0.57	0.54	0.45	2.05	0.64	1.81	1.78
17.	0.68	1.87	1.08	0.73	0.65	0.56	0.52	0.52	1.82	0.63	1.66	1.63
18.	0.66	1.53	1.01	0.72	0.72	0.54	0.50	0.50	1.69	0.63	1.61	1.51
19.	7.91	1.30	1.08	0.69	0.75	0.53	0.48	0.45	1.69	0.64	1.49	1.45
20.	5.58	1.14	1.08	0.67	0.71	0.52	0.47	0.49	1.47	0.69	1.43	1.37
21.	2.84	1.10	1.01	0.65	0.68	0.90	0.46	0.45	1.33	0.82	1.38	1.32
22.	1.97	0.96	0.97	0.63	0.69	0.72	0.46	0.41	1.24	0.83	1.44	1.28
23.	1.66	0.91	1.06	0.61	0.69	0.60	0.46	0.39	1.17	1.33	2.50	1.21
24.	1.42	0.87	1.43	0.59	0.70	0.53	0.52	0.38	1.11	1.47	3.12	1.18
25.	1.20	0.84	1.61	0.60	0.70	0.52	0.48	0.37	1.07	1.59	2.88	1.14
26.	1.07	0.89	2.51	0.56	0.70	0.55	0.47	0.36	1.03	2.05	3.09	1.10
27.	1.01	1.01	2.89	0.55	0.69	0.49	0.46	0.36	1.01	2.71	2.31	1.04
28.	0.96	2.84	2.94	0.52	0.68	0.49	0.60	0.36	0.98	5.84	1.93	1.02
29.	0.97		2.86	0.51	0.78	0.53	0.62	0.39	0.94	3.68	1.74	1.00
30.	0.98		2.64	0.50	0.75	0.54	0.71	0.54	0.89	2.72	1.68	0.98
31.	0.99		2.48		0.66		0.54	0.45		2.31		0.98
	Extremwerte in m³/s											
am	19.	27.	20.	30.	30.	28.	24.	07.	01.	09.	03.	29.
NQ	0.25	0.39	0.44	0.41	0.31	0.24	0.34	0.18	0.30	0.41	1.11	0.85
HQ	14.6	4.75	5.80	2.51	7.70	3.27	1.43	1.78	45.9	9.07	8.49	4.81
am	19.	28.	04.	01.	09.	21.	28.	08.	07.	28.	11.	13.
	Monatsmittel in m³/s(MQ),l/s.km²(Mq) bzw.Monatssummen in mm (h_A)											
MQ	1.41	1.34	1.98	0.93	0.90	0.60	0.60	0.51	3.55	1.28	2.22	1.94
Mq	27.4	26.0	38.5	18.0	17.5	11.7	11.7	10.0	68.9	24.9	43.1	37.7
h_A	73	63	103	47	47	30	31	27	179	67	112	98

Reihe: 2002-2006 **Mittlere Monatsmittel in m³/s (MQ),l/s.km²(Mq) bzw. -summen in mm (h_A)**

MQ	1.42	1.57	2.71	2.20	1.29	1.62	1.20	1.85	0.96	0.95	1.39	0.90
Mq	27.6	30.5	52.6	42.8	25.1	31.4	23.3	35.9	18.7	18.5	27.0	17.5
h_A	74	74	141	111	67	81	62	96	48	49	70	45

Reihe: 1966-2007 **Mittlere Monatsmittel mit Extremwerten in m³/s**

NQ	0.23	0.23	0.29	0.31	0.31	0.19	0.16	.039	0.19	0.22	0.18	0.21
NQ_T	0.34	0.41	0.46	0.50	0.44	0.25	0.24	0.20	0.20	0.40	0.36	0.28
MNQ_T	0.69	0.77	0.88	1.14	0.86	0.75	0.68	0.67	0.60	0.60	0.64	0.70
NMQ	0.51	0.61	0.70	0.63	0.71	0.46	0.46	0.27	0.46	0.51	0.49	0.41
MQ	1.31	1.44	1.91	2.00	1.39	1.29	1.38	1.22	1.09	0.91	1.12	1.43
HMQ	2.92	3.08	3.48	4.13	2.88	3.95	4.03	3.55	3.55	2.83	3.16	3.99
MHQ	5.07	5.19	6.93	5.44	5.33	6.68	8.83	6.74	5.43	4.15	4.59	6.45
HQ	15.4	17.7	24.6	13.4	19.0	27.0	38.0	31.6	45.9	25.4	16.9	21.0

Jahreswerte in m³/s (Q),l/s.km²(Mq), mm (h_A)

	Berichtsjahr			Reihe: 2002 - 2006			Reihe: 1966 - 2007		
NQ	0.18	07.08.		.039	11.08.2004		.039	11.08.2004	
NQ_T	0.36	27.08.					0.20	30.08.2001	
$MJNQ_T$							0.44		
NJMQ							0.92		1978
MQ,Mq,h_A	1.44	27.9	879	1.50	29.0	916	1.37	26.7	841
HJMQ							1.93		1970
MJHQ							17.6		
HQ	45.9	07.09.		31.6	07.08.2006		45.9	07.09.2007	

NNQ seit 1966: .039 11.08.2004 **HHQ seit** 1966: 38.0 02.07.1975

Berichtsjahr(J) Überschreitungsdauer der Abflüsse in Tagen Reihe(R): 2002-2006

m³/s	Tage(J)	Tage(R)	m³/s	Tage(J)	Tage(R)	m³/s	Tage(J)	Tage(R)	m³/s	Tage(J)	Tage(R)
10000			500			20.0	1	0.4	1.00	172	183.0
8000			350			16.0	2	0.6	0.80	209	223.4
6000			250			12.0	2	1.6	0.60	288	282.0
4000			180			9.00	2	3.8	0.40	358	347.2
3000			140			7.00	5	6.8	0.30	365	364.2
2000			100			5.00	9	12.8	0.20		365.2
1600			80.0			3.50	19	26.8	0.10		
1200			60.0			2.50	48	50.0	0.06		
900			40.0			1.80	78	81.6	0.03		
700			30.0			1.40	113	119.8	0.00		

durch Kraftwerksbetrieb beeinflusst
Im Jän,Feb,Mrz,Apr,Mai,Jun,Jul,Aug,Sep,Okt,Nov,Dez n.erg.W.erm.

Nr. 431 Neubruck
Jeßnitz

Mst.Nr. 207787 Art: Schreibpegel Einzugsgebiet: 32.2 km²

Monat	I	II	III	IV	V	VI	VII	VIII	IX	X	XI	XII
Tag	Tägliche Abflüsse 2007 in m³/s											
1.	0.33	0.51	1.07	1.29	0.18	0.21	0.15	0.10	0.14	0.37	1.16	1.05
2.	0.38	0.50	1.04	1.06	0.18	0.22	0.17	0.10	0.15	0.36	0.96	1.67
3.	0.35	0.76	1.35	0.93	0.17	0.19	0.19	0.17	0.15	0.34	0.82	1.90
4.	0.34	0.64	2.41	0.86	0.17	0.19	0.19	0.16	0.45	0.32	1.09	1.68
5.	0.44	0.58	1.40	0.62	0.16	0.19	0.19	0.12	0.43	0.32	1.06	1.35
6.	0.43	0.69	0.98	0.56	0.17	0.19	0.19	0.12	10.4	0.33	1.15	1.38
7.	0.41	0.76	0.79	0.52	0.17	0.19	0.16	0.11	28.8	0.30	1.65	1.36
8.	0.34	0.66	1.26	0.48	0.22	0.18	0.14	0.12	9.63	0.28	2.33	1.22
9.	0.32	0.63	1.84	0.45	1.77	0.17	0.18	0.24	4.13	0.26	1.85	1.06
10.	0.30	0.58	1.13	0.41	1.84	0.17	0.35	0.40	1.92	0.25	1.54	1.01
11.	0.29	0.52	0.78	0.38	0.78	0.15	0.24	0.40	7.67	0.25	3.15	0.99
12.	0.45	0.50	0.62	0.36	0.53	0.40	0.20	0.40	6.66	0.24	3.43	1.69
13.	0.38	0.51	0.48	0.34	0.45	0.21	0.19	0.29	2.70	0.23	2.11	1.50
14.	0.35	0.49	0.42	0.33	0.38	0.42	0.16	0.22	1.90	0.22	1.78	1.25
15.	0.33	0.69	0.48	0.32	0.36	0.22	0.14	0.17	1.46	0.22	1.39	1.06
16.	0.31	1.22	0.51	0.31	0.33	0.18	0.13	0.15	1.16	0.21	1.16	0.94
17.	0.28	0.98	0.44	0.30	0.31	0.17	0.12	0.21	0.95	0.21	1.06	0.85
18.	0.27	0.79	0.36	0.28	0.32	0.17	0.12	0.22	0.84	0.21	0.98	0.77
19.	3.98	0.70	0.37	0.27	0.28	0.15	0.11	0.16	0.77	0.21	0.82	0.70
20.	2.40	0.63	0.43	0.27	0.27	0.13	0.11	0.21	0.65	0.26	0.76	0.64
21.	1.21	0.57	0.45	0.26	0.25	0.33	0.11	0.20	0.61	0.36	0.73	0.60
22.	0.80	0.51	0.46	0.25	0.24	0.31	0.10	0.16	0.56	0.38	0.75	0.57
23.	0.72	0.45	0.53	0.24	0.23	0.27	0.10	0.15	0.51	0.89	1.13	0.54
24.	0.63	0.42	0.96	0.23	0.23	0.19	0.13	0.13	0.48	1.03	1.59	0.51
25.	0.54	0.41	1.10	0.23	0.22	0.17	0.12	0.13	0.46	1.25	1.73	0.48
26.	1.00	0.42	1.78	0.22	0.21	0.18	0.11	0.12	0.44	1.88	2.07	0.46
27.	0.89	0.42	2.06	0.21	0.20	0.17	0.10	0.12	0.43	2.14	1.48	0.44
28.	0.47	1.15	1.97	0.20	0.20	0.17	0.14	0.11	0.42	6.01	1.16	0.42
29.	0.44		1.85	0.20	0.28	0.16	0.16	0.12	0.41	2.94	0.97	0.40
30.	0.47		1.69	0.19	0.26	0.15	0.20	0.24	0.37	1.93	0.89	0.38
31.	0.57		1.53		0.24		0.12	0.15		1.50		0.39
	Extremwerte in m³/s											
am	01.	27.	19.	30.	08.	20.	24.	02.	03.	17.	23.	31.
NQ	0.22	0.39	0.31	0.19	0.15	0.12	0.10	0.09	0.12	0.20	0.70	0.38
HQ	7.51	1.42	3.10	1.48	2.79	2.33	0.47	0.88	50.3	10.8	6.57	2.18
am	19.	28.	04.	01.	10.	12.	10.	09.	07.	28.	11.	03.
	Monatsmittel in m³/s(MQ),l/s.km²(Mq) bzw.Monatssummen in mm (h_A)											
MQ	0.66	0.63	1.05	0.42	0.37	0.21	0.16	0.18	2.86	0.83	1.43	0.94
Mq	20.4	19.6	32.6	13.0	11.6	6.42	4.84	5.72	88.7	25.7	44.3	29.3
h_A	55	47	87	34	31	17	13	15	230	69	115	76

Reihe: 2002-2006 **Mittlere Monatsmittel in m³/s (MQ),l/s.km²(Mq) bzw. -summen in mm (h_A)**

MQ	0.77	0.84	1.68	1.05	0.58	0.86	0.54	1.02	0.46	0.38	0.60	0.42
Mq	23.8	26.2	52.2	32.6	18.0	26.8	16.7	31.8	14.4	11.8	18.6	13.0
h_A	64	63	140	84	48	70	45	85	37	32	48	34

Reihe: 1951-2007 **Mittlere Monatsmittel mit Extremwerten in m³/s**

NQ	.047	.020	0.06	0.08	0.08	.040	.020	0.06	.034	.040	.026	.025
NQ_T	.050	.020	0.06	0.08	0.08	.040	.020	0.06	.039	.040	.031	.025
MNQ_T	0.27	0.29	0.36	0.46	0.33	0.25	0.21	0.21	0.19	0.19	0.23	0.27
NMQ	0.09	.037	0.24	0.17	0.20	0.08	0.14	0.09	0.08	0.08	0.09	0.09
MQ	0.67	0.75	1.06	1.03	0.79	0.68	0.76	0.63	0.49	0.40	0.54	0.71
HMQ	2.04	1.88	2.36	2.90	2.50	2.57	3.26	2.16	2.86	1.70	1.66	2.30
MHQ	3.14	3.71	4.55	3.75	5.01	5.61	7.39	5.29	3.76	2.05	2.57	4.09
HQ	12.9	13.9	17.9	16.3	28.8	33.8	35.0	36.4	50.3	26.7	11.6	15.5

Jahreswerte in m³/s (Q),l/s.km²(Mq), mm (h_A)

	Berichtsjahr			Reihe: 2002 - 2006			Reihe: 1951 - 2007		
NQ	0.09	02.08.		0.06	16.07.2003		.020	29.02.1956	
NQ_T	0.10	23.07.					.020	14.02.1956	
$MJNQ_T$							0.12		
NJMQ							0.40		1978
MQ,Mq,h_A	0.81	25.1	792	0.76	23.6	744	0.71	22.0	695
HJMQ							1.15		1965
MJHQ							15.3		
HQ	50.3	07.09.		36.4	07.08.2006		50.3	07.09.2007	

NNQ seit 1951: .020 29.02.1956 **HHQ seit** 1951: 36.4 07.08.2006

Berichtsjahr(J) Überschreitungsdauer der Abflüsse in Tagen Reihe(R): 2002-2006

m³/s	Tage(J)	Tage(R)	m³/s	Tage(J)	Tage(R)	m³/s	Tage(J)	Tage(R)	m³/s	Tage(J)	Tage(R)
10000			500			20.0	1	0.4	1.00	79	68.6
8000			350			16.0	1	0.4	0.80	98	86.6
6000			250			12.0	1	0.6	0.60	125	121.4
4000			180			9.00	3	1.4	0.40	188	182.2
3000			140			7.00	4	3.0	0.30	228	228.2
2000			100			5.00	6	6.6	0.20	286	287.4
1600			80.0			3.50	8	10.8	0.10	365	359.2
1200			60.0			2.50	12	17.8	0.06		365.2
900			40.0			1.80	29	31.0	0.03		
700			30.0			1.40	46	44.8	0.00		

Abflüsse

Nr. 432 Schliefau
Schliefaubach

Mst.Nr. 209403 Art: Schreibpegel Einzugsgebiet: 17.7 km²

Monat	I	II	III	IV	V	VI	VII	VIII	IX	X	XI	XII
Tag	Tägliche Abflüsse 2007 in m³/s											
1.	0.24	0.46	0.59	0.29	.039	0.05	.029	.017	.032	0.07	0.20	1.14
2.	0.32	0.44	0.77	0.22	.038	0.06	.043	0.12	.025	0.07	0.16	1.65
3.	0.27	0.49	1.21	0.19	.037	.047	0.08	0.23	.028	0.06	0.13	1.05
4.	0.26	0.37	1.54	0.16	.037	.038	0.10	0.07	0.50	0.06	1.13	0.84
5.	0.29	0.29	0.63	0.15	.036	.032	0.25	.038	0.52	0.08	0.61	0.69
6.	0.40	0.68	0.39	0.14	0.06	.032	0.11	.030	8.66	0.09	0.60	0.75
7.	0.48	0.64	0.30	0.14	.049	.031	0.05	.025	7.70	0.07	0.94	0.66
8.	0.34	0.47	0.88	0.12	0.08	.026	.035	.024	1.69	0.06	0.90	0.60
9.	0.36	0.47	1.41	0.11	1.83	.026	0.09	.025	1.07	0.06	0.72	0.50
10.	0.44	0.38	0.65	0.10	1.21	.026	0.65	0.05	0.54	0.06	0.63	0.41
11.	0.30	0.29	0.42	0.08	0.28	.025	0.19	0.16	3.02	0.06	2.23	0.37
12.	0.32	0.27	0.31	0.08	0.15	0.06	0.09	0.13	1.87	0.06	1.74	1.52
13.	0.27	0.28	0.24	0.08	0.11	.035	0.06	0.07	0.76	0.05	0.89	1.27
14.	0.23	0.25	0.19	0.08	0.08	0.10	.046	.039	0.43	.049	0.64	0.86
15.	0.20	0.52	0.15	0.07	0.07	.043	.036	.027	0.29	.047	0.51	0.64
16.	0.18	0.66	0.15	0.06	0.08	.036	.029	.020	0.24	.046	0.45	0.53
17.	0.17	0.44	0.15	0.07	0.07	.031	.023	.048	0.20	.041	0.43	0.44
18.	0.17	0.33	0.14	0.06	0.08	.026	.025	0.05	0.21	.039	0.44	0.38
19.	4.11	0.27	0.15	0.06	0.07	.025	.025	.021	0.22	.041	0.37	0.34
20.	1.80	0.24	0.18	0.06	0.06	.021	.022	0.06	0.16	0.06	0.31	0.31
21.	0.76	0.20	0.20	0.06	0.05	0.19	.022	.038	0.14	0.33	0.30	0.30
22.	0.46	0.19	0.28	0.06	0.12	0.23	.020	.026	0.12	0.26	0.27	0.24
23.	0.38	0.18	0.46	0.06	0.09	0.12	.019	.021	0.11	1.04	0.72	0.23
24.	0.34	0.15	0.96	0.05	0.06	.047	.020	.021	0.11	1.05	0.91	0.21
25.	0.24	0.14	1.38	.049	0.05	0.11	.024	.020	0.10	1.25	1.12	0.18
26.	0.22	0.16	1.79	.045	.047	0.32	.018	.019	0.10	1.55	1.25	0.17
27.	0.20	0.17	1.40	.043	.041	0.07	.014	.019	0.09	1.05	0.71	0.16
28.	0.18	0.90	1.04	.042	.041	.046	.014	.019	0.08	1.78	0.51	0.16
29.	0.26		0.74	.040	0.08	.037	.025	.017	0.08	0.67	0.39	0.14
30.	0.46		0.55	.039	0.06	.032	0.06	0.10	0.07	0.35	0.36	0.14
31.	0.44		0.40		0.06		.023	.045		0.27		0.14
	Extremwerte in m³/s											
am	19.	26.	18.	30.	05.	21.	28.	29.	03.	19.	04.	30.
NQ	0.14	0.13	0.14	.039	.036	.018	.013	.016	.021	.035	0.13	0.12
HQ	8.22	1.46	3.93	0.35	3.66	0.97	1.42	0.84	21.0	2.88	5.16	2.20
am	19.	28.	03.	01.	09.	21.	10.	02.	07.	28.	11.	02.
	Monatsmittel in m³/s(MQ),l/s.km²(Mq) bzw.Monatssummen in mm (h_A)											
MQ	0.49	0.37	0.64	0.09	0.17	0.07	0.07	0.05	0.97	0.35	0.69	0.55
Mq	27.5	20.8	35.9	5.31	9.46	3.73	4.09	2.92	54.9	19.6	38.7	31.0
h_A	74	50	96	14	25	10	11	8	142	53	100	80

Reihe: 2002-2006	Mittlere Monatsmittel in m³/s (MQ),l/s.km²(Mq) bzw. -summen in mm (h_A)											
MQ	0.49	0.50	0.88	0.32	0.24	0.27	0.27	0.41	0.18	0.22	0.35	0.27
Mq	27.6	28.3	49.8	18.0	13.4	15.2	15.1	23.0	10.2	12.3	19.8	15.4
h_A	74	69	133	47	36	39	40	62	26	33	51	40
Reihe: 1981-2007	**Mittlere Monatsmittel mit Extremwerten in m³/s**											
NQ	.044	.022	0.05	.030	.030	.018	.013	.004	.007	.008	.010	.023
NQ_T	.048	.023	0.06	.038	.033	.021	.014	.006	.007	.009	.014	.029
MNQ_T	0.12	0.12	0.15	0.12	0.08	0.06	.038	.035	.043	0.06	0.09	0.12
NMQ	0.08	0.07	0.16	0.09	0.06	0.06	.029	.022	.026	.024	0.06	0.09
MQ	0.45	0.49	0.71	0.42	0.31	0.23	0.27	0.24	0.26	0.21	0.36	0.49
HMQ	1.15	1.08	1.73	1.02	1.17	0.70	1.24	0.97	0.97	0.96	0.84	1.18
MHQ	3.73	3.80	5.06	2.76	3.71	4.05	6.93	6.45	3.78	2.35	3.38	4.32
HQ	9.07	10.1	15.2	11.5	13.9	16.3	31.1	26.2	21.0	20.5	17.2	14.3

Jahreswerte in m³/s (Q),l/s.km²(Mq), mm (h_A)	Berichtsjahr			Reihe: 2002 - 2006			Reihe: 1981 - 2007		
NQ	.013	28.07.		.014	29.07.2006		.004	08.08.1986	
NQ_T	.014	27.07.					.006	07.08.1986	
$MJNQ_T$							.023		
NJMQ							0.22		1986
MQ,Mq,h_A	0.37	21.1	666	0.37	20.6	651	0.37	20.9	660
HJMQ							0.51		1987
MJHQ							15.1		
HQ	21.0	07.09.		20.4	10.07.2005		31.1	29.07.1983	
NNQ seit 1981:	.005	08.08.1986		**HHQ seit** 1981:	31.1	29.07.1983			

Berichtsjahr(J) Überschreitungsdauer der Abflüsse in Tagen Reihe(R): 2002-2006											
m³/s	Tage(J)	Tage(R)	m³/s	Tage(J)	Tage(R)	m³/s	Tage(J)	Tage(R)	m³/s	Tage(J)	Tage(R)
10000			500			20.0			1.00	33	29.4
8000			350			16.0			0.80	42	38.4
6000			250			12.0			0.60	65	52.8
4000			180			9.00			0.40	96	79.8
3000			140			7.00	2	0.4	0.30	122	105.0
2000			100			5.00	2	1.2	0.20	162	150.6
1600			80.0			3.50	3	4.0	0.10	217	249.4
1200			60.0			2.50	4	8.0	0.06	272	305.0
900			40.0			1.80	8	12.0	0.03	325	353.2
700			30.0			1.40	18	17.6	0.00	365	365.2

Im Mrz,Apr,Mai,Jun,Jul,Aug,Sep,Okt,Nov,Dez n.erg.Wasserst.erm.

Nr. 433 Wieselburg (Messegelände)
Kleine Erlauf

Mst.Nr. 207795 Art: Schreibpegel Einzugsgebiet: 167.5 km²

Monat	I	II	III	IV	V	VI	VII	VIII	IX	X	XI	XII
Tag	Tägliche Abflüsse 2007 in m³/s											
1.	1.62	3.55	5.32	3.44	0.91	0.82	0.69	0.57	0.64	0.98	2.74	8.09
2.	2.92	3.21	6.10	3.05	0.91	0.94	0.69	0.55	0.57	0.94	2.29	9.50
3.	3.03	3.13	7.21	2.79	0.93	0.88	1.11	1.12	0.58	0.90	1.97	8.23
4.	2.48	2.89	12.1	2.73	0.95	0.86	0.94	1.07	1.35	0.87	4.11	8.19
5.	2.43	2.51	6.05	2.32	0.98	0.81	1.46	0.74	2.27	0.88	4.19	7.04
6.	2.60	4.41	4.49	2.13	1.09	0.78	1.30	0.62	45.9	0.95	4.54	7.03
7.	3.14	5.08	3.76	1.96	1.16	0.77	1.03	0.58	63.3	0.83	7.90	6.67
8.	2.61	3.88	6.12	1.84	1.13	0.76	0.85	0.53	15.1	0.78	8.03	6.18
9.	2.31	3.77	9.75	1.74	7.42	0.73	0.80	0.60	9.56	0.76	7.03	5.59
10.	2.85	3.29	5.66	1.65	9.04	0.76	2.20	0.86	6.75	0.75	7.04	5.18
11.	2.29	2.78	4.32	1.61	3.61	0.73	1.90	0.87	26.8	0.72	15.1	4.69
12.	2.58	2.58	3.65	1.57	2.35	1.19	1.22	1.27	17.1	0.70	16.2	10.8
13.	2.36	2.73	3.21	1.50	1.84	0.81	1.10	0.94	8.45	0.68	12.3	11.1
14.	2.04	2.51	2.82	1.46	1.54	1.04	0.92	0.73	5.69	0.68	8.90	7.96
15.	1.93	3.85	2.55	1.39	1.38	0.85	0.80	0.64	4.18	0.66	7.19	6.53
16.	1.78	6.12	2.38	1.36	1.45	0.75	0.70	0.56	3.20	0.64	5.89	5.65
17.	1.65	4.30	2.17	1.33	1.30	0.73	0.66	0.59	2.65	0.63	5.16	4.94
18.	1.66	3.44	2.07	1.32	1.40	0.70	0.63	0.88	2.29	0.65	4.71	4.50
19.	21.2	2.92	2.27	1.29	1.19	0.68	0.60	0.67	3.79	0.69	4.46	4.13
20.	13.4	2.59	2.82	1.26	1.16	0.65	0.57	0.69	3.87	0.85	4.24	3.72
21.	7.02	2.31	3.52	1.19	1.05	0.68	0.54	0.74	3.02	2.38	4.12	3.45
22.	5.12	2.18	3.96	1.16	0.99	2.10	0.53	0.61	2.66	2.96	4.05	3.20
23.	4.68	2.01	4.59	1.13	1.44	1.89	0.53	0.55	2.39	5.60	4.77	2.91
24.	4.14	1.90	11.2	1.09	1.06	1.04	0.53	0.53	2.56	7.88	6.65	2.80
25.	3.29	1.81	9.16	1.07	0.97	0.90	0.59	0.49	2.35	6.07	6.91	2.68
26.	2.73	1.90	9.09	1.03	0.94	1.49	0.54	0.48	1.63	5.84	9.26	2.55
27.	2.48	1.98	7.56	0.97	0.89	1.04	0.52	0.46	1.28	4.97	7.06	2.39
28.	2.31	5.69	6.06	0.92	0.83	0.87	0.49	0.48	1.19	10.4	5.94	2.27
29.	3.28		5.10	0.88	1.14	0.79	0.57	0.49	1.14	6.17	5.42	2.16
30.	4.43		4.43	0.89	1.00	0.75	0.75	0.78	1.05	4.30	5.30	2.07
31.	3.71		3.86		0.96		0.70	0.82		3.38		2.24
	Extremwerte in m³/s											
am	01.	26.	18.	29.	30.	13.	28.	27.	02.	17.	03.	30.
NQ	1.08	1.74	1.91	0.87	0.73	0.56	0.47	0.40	0.52	0.36	1.89	1.97
HQ	48.3	8.84	21.1	3.66	15.8	4.81	3.72	1.69	118	16.3	35.5	14.9
am	19.	28.	03.	01.	10.	22.	10.	12.	07.	28.	11.	12.
	Monatsmittel in m³/s(MQ),l/s.km²(Mq) bzw.Monatssummen in mm (h_A)											
MQ	3.87	3.19	5.27	1.60	1.71	0.93	0.85	0.69	8.11	2.43	6.45	5.30
Mq	23.1	19.0	31.5	9.56	10.2	5.53	5.10	4.14	48.4	14.5	38.5	31.7
h_A	62	46	84	25	27	14	14	11	126	39	100	82

Reihe: 2002-2006	Mittlere Monatsmittel in m³/s (MQ),l/s.km²(Mq) bzw. -summen in mm (h_A)											
MQ	3.95	4.22	6.49	3.27	2.40	2.73	2.25	3.86	1.82	1.74	2.96	2.33
Mq	23.6	25.2	38.7	19.5	14.3	16.3	13.4	23.0	10.9	10.4	17.7	13.9
h_A	63	61	104	51	38	42	36	62	28	28	46	36
Reihe: 1951-2007	**Mittlere Monatsmittel mit Extremwerten in m³/s**											
NQ	0.44	0.35	0.53	0.70	0.58	0.29	0.28	0.24	0.28	0.22	0.28	0.34
NQ_T	0.44	0.56	0.60	0.70	0.61	0.40	0.31	0.25	0.36	0.22	0.36	0.45
MNQ_T	1.23	1.40	1.69	1.77	1.29	1.08	0.95	0.90	0.87	0.84	1.06	1.25
NMQ	0.55	0.70	1.46	1.08	0.87	0.55	0.58	0.34	0.45	0.50	0.61	0.70
MQ	3.01	3.53	4.30	3.62	2.83	2.43	2.56	2.23	1.82	1.60	2.38	3.23
HMQ	9.90	9.30	12.0	9.43	8.41	7.33	11.3	7.43	8.11	6.81	7.90	10.3
MHQ	18.5	23.0	23.9	15.3	21.9	23.7	29.0	21.3	12.2	9.36	15.5	22.1
HQ	119	83.6	100	79.1	140	140	140	107	118	107	92.0	96.0

Jahreswerte in m³/s (Q),l/s.km²(Mq), mm (h_A)	Berichtsjahr			Reihe: 2002 - 2006			Reihe: 1951 - 2007		
NQ	0.36	17.10.		0.29	03.10.2003		0.22	09.10.1964	
NQ_T	0.46	27.08.					0.22	09.10.1964	
$MJNQ_T$							0.61		
NJMQ							1.51		1963
MQ,Mq,h_A	3.36	20.1	632	3.17	18.9	597	2.79	16.7	526
HJMQ							4.44		1965
MJHQ							74.8		
HQ	118	07.09.		98.4	10.07.2005		140	11.05.1951	
NNQ seit 1951:	0.22	09.10.1964		**HHQ seit** 1951:	140	11.05.1951			

Berichtsjahr(J) Überschreitungsdauer der Abflüsse in Tagen Reihe(R): 2002-2006											
m³/s	Tage(J)	Tage(R)	m³/s	Tage(J)	Tage(R)	m³/s	Tage(J)	Tage(R)	m³/s	Tage(J)	Tage(R)
10000			500			20.0	4	5.4	1.00	253	280.8
8000			350			16.0	6	7.6	0.80	295	313.6
6000			250			12.0	11	11.4	0.60	340	339.0
4000			180			9.00	22	22.0	0.40	365	363.8
3000			140			7.00	41	34.4	0.30		365.2
2000			100			5.00	71	55.8	0.20		
1600			80.0			3.50	110	90.6	0.10		
1200			60.0	1		2.50	154	131.6	0.06		
900			40.0	2	0.6	1.80	196	184.6	0.03		
700			30.0	2	2.4	1.40	213	227.4	0.00		

durch Hochwasserrückstau der Erlauf beeinflusst
Im Jän,Feb nach ergänzten Wasserständen ermittelt

Abflüsse

Nr. 434 Niederndorf
Erlauf

Mst.Nr. 207803 Art: Schreibpegel Einzugsgebiet: 595.3 km²

Monat	I	II	III	IV	V	VI	VII	VIII	IX	X	XI	XII
Tag	Tägliche Abflüsse 2007 in m³/s											
1.	6.40	13.1	28.4	21.8	7.36	6.88	4.97	4.99	5.05	9.34	20.3	21.5
2.	9.60	12.6	26.1	20.8	6.92	7.57	4.99	4.71	4.69	8.36	16.6	26.4
3.	9.57	13.8	26.3	19.9	6.73	7.37	5.57	4.96	6.54	8.01	14.9	27.8
4.	8.65	14.1	44.5	17.8	6.94	6.81	5.16	5.29	8.03	7.67	19.7	30.0
5.	9.53	12.7	26.7	15.3	7.15	6.36	6.14	5.20	11.4	8.02	20.5	24.8
6.	10.8	15.8	22.1	14.0	7.22	6.53	7.09	5.34	168	8.20	19.3	24.2
7.	12.8	17.7	19.6	13.7	7.01	6.53	7.91	4.71	260	7.67	26.2	26.1
8.	12.0	15.2	25.8	13.6	7.38	5.72	5.88	4.53	119	7.36	33.4	27.8
9.	9.75	15.2	37.8	12.9	36.9	5.02	5.37	5.82	78.1	7.10	31.6	23.8
10.	11.8	14.5	25.0	12.5	59.3	5.74	8.05	9.00	50.8	7.10	25.9	22.2
11.	10.2	13.2	20.9	12.1	26.8	5.98	9.54	7.19	105	6.93	40.5	21.1
12.	11.5	12.9	17.7	12.3	17.9	7.94	7.71	8.70	108	6.60	54.7	34.6
13.	12.7	14.8	16.2	12.1	14.6	5.99	7.29	8.34	53.7	6.67	39.0	34.9
14.	11.8	16.2	15.2	12.0	11.5	7.12	6.56	6.95	36.6	6.84	29.5	25.4
15.	11.8	18.5	14.6	12.1	10.5	6.59	5.85	6.19	28.4	6.57	25.3	21.2
16.	9.83	27.7	14.2	10.9	9.97	6.38	5.23	5.70	23.2	6.46	22.1	19.2
17.	9.18	21.2	13.7	9.94	8.82	5.94	5.06	5.63	20.7	6.63	19.9	17.5
18.	8.56	18.5	13.2	9.40	9.25	5.51	5.12	6.04	20.3	6.39	18.8	16.4
19.	61.1	15.5	13.9	9.40	8.43	5.46	5.14	5.46	20.6	6.17	17.5	15.1
20.	73.9	13.5	14.9	8.35	7.70	5.59	5.14	5.51	18.4	6.60	16.9	13.7
21.	35.6	12.4	15.4	7.49	7.34	6.26	4.74	5.74	15.5	9.10	16.3	12.5
22.	24.5	12.4	15.6	7.46	7.10	10.4	4.57	5.43	14.3	10.2	15.8	11.9
23.	22.2	11.9	16.0	7.55	7.71	8.50	4.45	4.91	13.5	14.9	19.1	11.1
24.	20.9	12.1	32.1	7.93	7.32	6.18	4.46	4.57	12.6	22.3	28.3	11.1
25.	16.9	11.9	24.7	7.96	6.83	6.09	4.63	4.42	11.7	19.3	26.3	11.1
26.	13.7	11.8	26.6	7.86	6.67	6.71	4.39	4.32	10.3	19.6	30.9	11.0
27.	12.7	13.8	26.3	7.83	6.74	5.80	4.17	4.19	12.1	24.6	25.2	10.7
28.	13.2	25.4	23.7	7.60	6.78	5.42	3.88	4.24	12.5	53.1	20.6	10.0
29.	14.5		22.7	7.33	7.53	5.14	4.90	4.23	10.2	35.9	18.7	9.38
30.	15.1		21.6	7.40	7.13	5.06	5.24	5.14	9.85	27.5	18.2	8.77
31.	13.6		21.0		8.24		5.47	5.51		23.3		9.06
	Extremwerte in m³/s											
am	01.	12.	18.	25.	28.	09.	23.	21.	03.	08.	03.	29.
NQ	5.04	9.88	12.9	6.81	6.40	4.15	2.20	3.06	4.17	5.92	14.5	8.23
HQ	136	37.3	57.8	23.0	82.4	14.4	11.3	11.3	398	77.6	86.3	44.8
am	19.	28.	04.	01.	10.	22.	11.	10.	07.	28.	11.	12.
	Monatsmittel in m³/s(MQ),l/s.km²(Mq) bzw.Monatssummen in mm (h_A)											
MQ	16.9	15.3	22.0	11.6	11.5	6.42	5.63	5.58	42.3	13.0	24.4	19.0
Mq	28.4	25.7	37.0	19.4	19.4	10.8	9.46	9.37	71.0	21.9	41.0	32.0
h_A	76	62	99	50	52	28	25	25	184	59	106	83

Reihe: 2002-2006 Mittlere Monatsmittel in m³/s (MQ),l/s.km²(Mq) bzw. -summen in mm (h_A)												
MQ	15.5	17.8	26.7	24.8	17.2	16.0	12.0	18.8	10.8	10.2	14.8	10.2
Mq	26.1	29.9	44.8	41.7	28.8	26.9	20.1	31.6	18.1	17.2	24.8	17.2
h_A	70	72	120	108	77	70	54	85	47	46	64	45
Reihe: 1951-2007 Mittlere Monatsmittel mit Extremwerten in m³/s												
NQ	1.87	2.42	2.51	4.67	4.00	2.42	2.20	2.27	2.00	2.00	2.24	2.61
NQ_T	1.87	2.91	3.36	5.68	4.32	2.84	3.42	3.38	2.90	3.05	3.20	3.52
MNQ_T	7.07	7.64	9.25	13.4	10.3	7.63	6.62	6.42	5.46	5.75	6.54	7.07
NMQ	2.91	4.74	7.72	8.03	7.91	5.54	4.97	4.02	4.13	3.53	4.22	4.58
MQ	12.8	14.3	19.4	21.8	18.6	14.2	14.9	12.4	10.7	9.45	11.6	13.7
HMQ	31.6	32.3	37.6	39.7	47.3	34.9	44.4	42.5	42.3	34.7	34.9	38.5
MHQ	51.4	59.7	71.7	65.6	79.3	76.6	103	68.3	45.6	35.3	45.0	67.9
HQ	263	340	320	228	420	306	490	282	398	279	227	275

Jahreswerte in m³/s (Q),l/s.km²(Mq), mm (h_A)									
	Berichtsjahr			Reihe: 2002 - 2006			Reihe: 1951 - 2007		
NQ	2.20	23.07.		2.24	23.11.2003		1.87	30.01.1961	
NQ_T	3.88	28.07.					1.87	28.01.1961	
$MJNQ_T$							4.32		
NJMQ							8.89		1951
MQ,Mq,h_A	16.1	27.0	853	16.2	27.2	858	14.5	24.3	767
HJMQ							20.6		1966
MJHQ							209		
HQ	398	07.09.		272	08.08.2006		490	21.07.1959	
NNQ seit 1951:	1.87	30.01.1961		HHQ seit 1951:	490	21.07.1959			

Berichtsjahr(J) Überschreitungsdauer der Abflüsse in Tagen Reihe(R): 2002-2006											
m³/s	Tage(J)	Tage(R)	m³/s	Tage(J)	Tage(R)	m³/s	Tage(J)	Tage(R)	m³/s	Tage(J)	Tage(R)
10000			500			20.0	84	84.2	1.00		
8000			350			16.0	113	120.0	0.80		
6000			250	1		12.0	173	173.4	0.60		
4000			180	1	0.2	9.00	216	231.6	0.40		
3000			140	2	1.2	7.00	268	283.0	0.30		
2000			100	5	2.4	5.00	341	344.8	0.20		
1600			80.0	5	4.6	3.50	365	365.2	0.10		
1200			60.0	8	8.2	2.50			0.06		
900			40.0	15	19.0	1.80			0.03		
700			30.0	28	39.6	1.40			0.00		

siehe Tabelle Überleitungen u. Speicherungen d. Berichtsjahrs
durch Kraftwerksbetrieb beeinflusst
Im Jän,Feb,Mrz,Apr,Mai,Jun,Jul,Aug,Sep,Okt,Nov,Dez n.erg.W.erm.

Nr. 435 Laimbach
Laimbach

Mst.Nr. 209387 Art: Schreibpegel Einzugsgebiet: 10.6 km²

Monat	I	II	III	IV	V	VI	VII	VIII	IX	X	XI	XII
Tag	Tägliche Abflüsse 2007 in m³/s											
1.	0.10	0.12	0.46	0.12	.049	0.07	.048	0.05	0.05	0.07	0.08	0.25
2.	0.11	0.13	0.37	0.10	.049	0.10	0.05	.049	0.05	0.06	0.08	0.67
3.	0.08	0.18	0.29	0.09	.049	0.11	0.07	0.06	.049	0.06	0.08	0.75
4.	0.08	0.13	0.49	0.10	.049	0.08	0.07	0.06	0.07	0.07	0.07	0.56
5.	0.10	0.11	0.24	0.10	0.05	0.07	0.08	.049	0.09	0.06	0.07	0.34
6.	0.11	0.14	0.19	0.10	0.08	0.07	0.25	.043	2.24	0.06	0.07	0.32
7.	0.10	0.13	0.17	0.09	0.07	0.06	0.11	.042	1.67	0.06	0.35	0.38
8.	0.09	0.11	0.18	0.09	0.09	0.06	0.07	.043	0.36	0.06	0.89	0.32
9.	0.08	0.14	0.18	0.09	0.62	0.05	0.26	0.05	0.23	0.06	0.30	0.25
10.	0.08	0.12	0.16	0.08	0.62	0.46	0.35	0.09	0.16	0.06	0.23	0.23
11.	0.08	0.10	0.14	0.08	0.15	0.24	0.16	0.18	0.93	0.06	0.99	0.21
12.	0.08	0.11	0.13	0.08	0.10	0.57	0.11	0.09	0.60	0.06	0.99	0.22
13.	0.08	0.11	0.12	0.07	0.09	0.14	0.10	0.07	0.25	0.05	0.44	0.23
14.	0.08	0.11	0.11	0.07	0.08	0.10	0.08	0.06	0.17	0.05	0.32	0.20
15.	0.07	0.12	0.11	0.07	0.07	0.08	0.07	.050	0.14	0.05	0.25	0.18
16.	0.07	0.14	0.10	0.07	0.09	0.07	0.06	.047	0.12	0.05	0.22	0.17
17.	0.07	0.12	0.09	0.07	0.08	0.06	0.06	0.05	0.10	0.06	0.20	0.15
18.	0.08	0.11	0.09	0.06	0.08	0.06	0.05	0.06	0.10	0.06	0.19	0.14
19.	0.58	0.10	0.12	0.06	0.07	0.06	0.05	.050	0.11	0.06	0.19	0.13
20.	0.23	0.09	0.12	0.06	0.07	0.05	0.05	.049	0.09	0.06	0.17	0.12
21.	0.14	0.09	0.11	0.06	0.06	.050	.049	.048	0.08	0.08	0.17	0.11
22.	0.12	0.09	0.12	0.06	0.08	0.06	0.05	.044	0.07	0.07	0.16	0.10
23.	0.11	0.09	0.13	0.06	0.42	0.06	.051	.043	0.07	0.07	0.18	0.10
24.	0.11	0.09	0.20	0.05	0.22	0.05	0.05	.043	0.07	0.10	0.25	0.10
25.	0.10	0.09	0.40	0.05	0.11	0.06	0.06	.040	0.07	0.09	0.49	0.10
26.	0.09	0.10	0.27	0.05	0.09	0.07	0.05	.039	0.07	0.08	0.57	0.09
27.	0.08	0.15	0.21	0.05	0.08	0.05	.047	.039	0.08	0.08	0.32	0.09
28.	0.08	0.50	0.18	0.05	0.07	.048	.048	.043	0.09	0.21	0.25	0.09
29.	0.08		0.16	.050	0.08	.046	0.05	.044	0.08	0.17	0.22	0.09
30.	0.09		0.15	.050	0.08	.046	0.07	0.05	0.07	0.11	0.20	0.09
31.	0.10		0.13		0.08		0.06	.049		0.09		0.09
	Extremwerte in m³/s											
am	10.	26.	19.	30.	01.	28.	28.	27.	01.	13.	06.	30.
NQ	0.06	0.09	0.09	.049	.049	.043	.042	.036	.045	0.05	0.06	0.09
HQ	1.33	0.74	0.82	0.12	1.68	2.23	1.41	0.51	2.98	0.51	2.78	1.13
am	19.	28.	04.	01.	23.	12.	09.	11.	06.	28.	11.	03.
	Monatsmittel in m³/s(MQ),l/s.km²(Mq) bzw.Monatssummen in mm (h_A)											
MQ	0.11	0.13	0.19	0.07	0.13	0.10	0.09	0.06	0.28	0.07	0.30	0.22
Mq	10.5	12.2	18.0	6.88	12.1	9.83	8.41	5.25	26.2	7.06	28.2	21.0
h_A	28	30	48	18	33	25	23	14	68	19	73	54

Reihe: 2002-2006 Mittlere Monatsmittel in m³/s (MQ),l/s.km²(Mq) bzw. -summen in mm (h_A)												
MQ	0.10	0.11	0.20	0.16	0.13	0.14	0.10	0.14	0.08	0.07	0.09	0.07
Mq	8.99	10.1	19.0	15.2	12.0	12.7	9.82	12.9	7.27	6.74	8.58	6.16
h_A	24	25	51	39	32	33	26	35	19	18	22	16
Reihe: 1981-2007 Mittlere Monatsmittel mit Extremwerten in m³/s												
NQ	.025	.025	.040	.045	.046	.023	.016	.010	.018	.031	.031	.023
NQ_T	.025	.027	.040	.050	.049	.023	.017	.023	.021	.031	.031	.026
MNQ_T	0.06	0.07	0.09	0.10	0.08	0.07	0.05	.050	0.06	0.06	0.06	0.07
NMQ	.047	0.06	0.07	0.07	0.07	.037	.027	.031	.029	.042	.037	.035
MQ	0.13	0.14	0.21	0.17	0.14	0.12	0.10	0.10	0.10	0.08	0.10	0.13
HMQ	0.36	0.48	0.42	0.37	0.43	0.32	0.28	0.33	0.28	0.26	0.30	0.35
MHQ	0.63	0.61	1.29	0.58	0.90	0.84	1.31	0.88	0.64	0.42	0.51	1.06
HQ	1.64	1.50	5.81	1.79	3.06	2.23	4.42	4.20	2.98	2.84	2.78	13.2

Jahreswerte in m³/s (Q),l/s.km²(Mq), mm (h_A)									
	Berichtsjahr			Reihe: 2002 - 2006			Reihe: 1981 - 2007		
NQ	.036	27.08.		.016	27.07.2003		.010	12.08.1981	
NQ_T	.039	26.08.					.017	27.07.2003	
$MJNQ_T$							.042		
NJMQ							0.06		2003
MQ,Mq,h_A	0.15	13.8	434	0.11	10.8	342	0.13	12.0	378
HJMQ							0.22		1987
MJHQ							2.91		
HQ	2.98	06.09.		4.20	07.08.2002		13.2	29.12.2001	
NNQ seit 1981:	.010	12.08.1981		HHQ seit 1981:	13.2	29.12.2001			

Berichtsjahr(J) Überschreitungsdauer der Abflüsse in Tagen Reihe(R): 2002-2006											
m³/s	Tage(J)	Tage(R)	m³/s	Tage(J)	Tage(R)	m³/s	Tage(J)	Tage(R)	m³/s	Tage(J)	Tage(R)
10000			500			20.0			1.00	2	3.0
8000			350			16.0			0.80	6	4.0
6000			250			12.0			0.60	11	6.4
4000			180			9.00			0.40	23	13.0
3000			140			7.00			0.30	34	18.8
2000			100			5.00			0.20	62	35.0
1600			80.0			3.50			0.10	158	115.4
1200			60.0			2.50			0.06	302	243.8
900			40.0			1.80	1	0.4	0.03	365	349.8
700			30.0			1.40	2	1.2	0.00		365.2

Im Jän,Feb,Dez durch Eis beeinflusst
Im Jän;Dez nach ergänzten Wasserständen ermittelt

Abflüsse

Nr. 436 Weitenegg
Weitenbach

Mst.Nr. 207811 Art: Schreibpegel Einzugsgebiet: 216.9 km²

Monat	I	II	III	IV	V	VI	VII	VIII	IX	X	XI	XII
Tag	Tägliche Abflüsse 2007 in m³/s											
1.	0.94	1.29	3.85	2.22	0.70	0.69	0.61	0.58	0.66	0.90	1.72	3.20
2.	1.41	1.27	3.79	2.01	0.70	0.78	0.60	0.60	0.76	0.87	1.56	4.77
3.	0.96	1.49	3.11	1.90	0.70	0.99	0.83	0.70	0.66	0.84	1.42	5.42
4.	0.87	1.43	4.99	1.76	0.68	0.77	0.76	0.62	0.81	0.85	1.39	5.38
5.	1.04	1.27	3.31	1.75	0.73	0.68	0.83	0.57	0.71	0.87	1.31	4.23
6.	1.30	1.44	2.73	1.59	1.19	0.66	2.03	0.59	12.2	0.87	1.23	4.04
7.	1.13	1.48	2.37	1.50	1.02	0.61	1.24	0.56	14.6	0.85	1.90	4.44
8.	1.00	1.34	2.48	1.41	0.87	0.59	0.90	0.54	5.44	0.84	4.09	4.34
9.	0.98	1.46	2.58	1.33	3.34	0.55	1.16	0.62	3.16	0.83	3.41	3.76
10.	0.92	1.42	2.09	1.23	3.86	1.13	2.19	1.38	2.42	0.87	3.45	3.49
11.	0.86	1.30	1.82	1.15	1.85	2.52	1.55	2.16	4.79	0.91	7.36	3.18
12.	0.91	1.34	1.68	1.09	1.34	3.04	1.20	1.57	4.80	0.92	8.04	3.45
13.	0.91	1.48	1.58	1.05	1.09	1.80	1.04	1.08	3.46	0.87	5.65	3.53
14.	0.86	1.45	1.52	0.99	0.97	1.07	0.88	0.89	2.78	0.90	4.87	3.07
15.	0.81	1.50	1.45	0.98	0.88	0.96	0.76	0.72	2.30	0.89	4.07	2.88
16.	0.79	1.75	1.38	0.93	0.99	0.80	0.70	0.63	1.95	0.84	3.52	2.73
17.	0.81	1.50	1.28	0.91	0.92	0.73	0.63	0.62	1.70	0.84	3.20	2.54
18.	0.78	1.40	1.21	0.90	0.91	0.69	0.62	0.71	1.60	0.91	3.04	2.15
19.	3.80	1.34	1.41	0.88	0.84	0.66	0.65	0.62	1.68	0.93	2.85	1.99
20.	2.99	1.28	1.55	0.84	0.76	0.62	0.64	0.67	1.44	0.98	2.72	1.87
21.	2.03	1.24	1.60	0.82	0.74	0.62	0.60	0.71	1.33	1.17	2.57	1.74
22.	1.65	1.21	1.58	0.83	0.87	0.89	0.61	0.62	1.18	1.05	2.47	1.68
23.	1.45	1.16	1.51	0.81	1.15	0.91	0.59	0.60	1.08	1.10	2.51	1.65
24.	1.33	1.14	2.48	0.77	1.44	0.73	0.58	0.61	1.02	1.59	3.47	1.65
25.	1.10	1.14	3.62	0.81	0.85	0.88	0.61	0.59	1.00	1.88	4.46	1.69
26.	0.88	1.21	3.36	0.77	0.74	1.74	0.54	0.59	0.99	2.01	4.98	1.58
27.	0.86	1.42	3.14	0.75	0.74	1.04	0.52	0.57	1.32	1.76	4.15	1.52
28.	1.04	2.88	2.99	0.72	0.70	0.90	0.53	0.62	1.45	3.25	3.60	1.53
29.	1.09		2.80	0.71	0.84	0.83	0.56	0.65	1.22	3.41	3.25	1.45
30.	1.15		2.59	0.70	0.78	0.77	0.71	0.73	1.05	2.41	3.01	1.43
31.	1.28		2.40		0.75		0.58	0.63		1.96		1.50
	Extremwerte in m³/s											
am	19.	24.	14.	13.	26.	03.	05.	06.	03.	17.	06.	26.
NQ	0.28	0.39	0.45	0.09	0.19	0.13	0.12	0.14	0.20	0.20	0.45	0.96
HQ	7.39	4.40	6.74	2.28	6.07	5.70	3.80	4.48	24.5	8.09	19.8	6.91
am	19.	28.	04.	01.	09.	10.	09.	11.	07.	28.	11.	04.
	Monatsmittel in m³/s(MQ),l/s.km²(Mq) bzw.Monatssummen in mm (h_A)											
MQ	1.22	1.41	2.40	1.14	1.09	0.99	0.85	0.75	2.65	1.26	3.38	2.84
Mq	5.64	6.52	11.0	5.24	5.05	4.56	3.90	3.47	12.2	5.83	15.6	13.1
h_A	15	16	30	14	14	12	10	9	32	16	40	34

Reihe: 2002-2006	Mittlere Monatsmittel in m³/s (MQ),l/s.km²(Mq) bzw. -summen in mm (h_A)											
MQ	1.83	2.11	3.79	2.61	1.56	1.76	1.60	2.94	1.03	1.15	1.34	1.09
Mq	8.45	9.71	17.5	12.0	7.19	8.09	7.36	13.5	4.77	5.32	6.19	5.01
h_A	23	23	47	31	19	21	20	36	12	14	16	13
Reihe: 1967-2007	**Mittlere Monatsmittel mit Extremwerten in m³/s**											
NQ	.028	0.09	0.21	0.09	0.09	0.07	0.09	0.11	0.10	0.10	0.06	0.06
NQ_T	0.24	0.34	0.38	0.70	0.53	0.49	0.36	0.32	0.30	0.30	0.35	0.22
MNQ_T	0.83	0.91	1.15	1.39	1.00	0.83	0.69	0.63	0.61	0.65	0.74	0.74
NMQ	0.46	0.66	0.72	0.85	0.77	0.63	0.58	0.49	0.48	0.43	0.59	0.55
MQ	1.61	1.75	2.68	2.39	1.73	1.48	1.51	1.34	1.02	0.93	1.16	1.46
HMQ	4.24	4.69	6.96	5.91	8.48	3.95	6.63	9.14	2.65	2.87	3.38	5.07
MHQ	6.99	7.76	11.0	5.93	8.78	8.77	12.3	13.2	4.49	3.36	4.33	6.82
HQ	28.0	42.7	46.4	23.5	62.9	33.0	83.0	145	24.5	23.4	25.6	29.0

Jahreswerte in m³/s (Q),l/s.km²(Mq), mm (h_A)	Berichtsjahr			Reihe: 2002 - 2006			Reihe: 1967 - 2007		
NQ	0.09	13.04.		0.07	25.06.2003		.028	12.01.2000	
NQ_T	0.52	27.07.					0.22	24.12.2003	
$MJNQ_T$							0.44		
NJMQ							0.79		1984
MQ,Mq,h_A	1.66	7.67	242	1.89	8.70	274	1.59	7.32	231
HJMQ							2.80		1996
MJHQ							33.4		
HQ	24.5	07.09.		145	13.08.2002		145	13.08.2002	
NNQ seit 1967:	.028	12.01.2000		**HHQ seit** 1967:	145	13.08.2002			

Berichtsjahr(J) Überschreitungsdauer der Abflüsse in Tagen Reihe(R): 2002-2006												
m³/s	Tage(J)	Tage(R)	m³/s	Tage(J)	Tage(R)	m³/s	Tage(J)	Tage(R)	m³/s	Tage(J)	Tage(R)	
10000			500			20.0		1.4	1.00	211	216.8	
8000			350			16.0		3.2	0.80	280	267.4	
6000			250			12.0	2	4.6	0.60	348	325.6	
4000			180			9.00	2	6.4	0.40	365	361.0	
3000			140			7.00	4	8.6	0.30		364.6	
2000			100			5.00	8	18.8	0.20		365.2	
1600			80.0			3.50	31	38.0	0.10			
1200			60.0		0.2	2.50	69	65.4	0.06			
900			40.0		0.2	1.80	96	112.0	0.03			
700			30.0		0.4	1.40	151	154.0	0.00			

durch Kraftwerksbetrieb beeinflusst
Im Dez durch Eis beeinflusst
Im Jän,Feb,Mrz,Apr,Mai,Jun,Jul,Aug,Sep,Okt,Nov,Dez n.erg.W.erm.

Nr. 438 Lachau
Melk

Mst.Nr. 209197 Art: Schreibpegel Einzugsgebiet: 95.2 km²

Monat	I	II	III	IV	V	VI	VII	VIII	IX	X	XI	XII
Tag	Tägliche Abflüsse 2007 in m³/s											
1.	1.31	1.28	2.47	1.58	0.60	0.32	0.20	0.19	0.33	0.49	1.61	3.17
2.	1.59	1.16	2.37	1.47	0.58	0.47	0.21	0.16	0.36	0.42	1.38	2.80
3.	1.24	1.15	3.62	1.48	0.59	0.40	0.33	0.21	0.24	0.37	1.24	2.63
4.	0.92	1.09	7.38	1.44	0.58	0.36	0.32	0.21	0.34	0.38	1.41	2.59
5.	0.81	1.03	2.29	1.31	0.59	0.36	0.38	0.21	0.43	0.57	1.42	2.19
6.	0.76	1.34	1.76	1.21	0.70	0.37	0.32	0.18	23.0	0.51	1.52	2.12
7.	0.73	1.72	1.58	1.16	0.63	0.34	0.28	0.19	47.0	0.40	2.17	2.04
8.	0.74	1.36	7.27	1.12	0.58	0.33	0.23	0.20	4.32	0.36	4.93	1.90
9.	0.73	1.30	5.76	1.10	1.89	0.30	0.26	0.27	2.38	0.37	2.49	1.74
10.	0.93	1.20	2.36	1.06	1.81	0.36	0.44	0.59	2.05	0.37	2.28	1.74
11.	0.88	1.10	1.85	1.02	0.89	0.37	0.40	0.54	26.1	0.37	13.6	1.54
12.	0.78	1.05	1.66	0.99	0.71	0.35	0.33	0.53	14.7	0.36	6.78	8.61
13.	0.74	1.03	1.54	0.95	0.66	0.32	0.33	0.37	3.29	0.36	8.36	7.30
14.	0.77	1.00	1.40	0.96	0.60	0.66	0.26	0.30	2.06	0.34	4.75	3.30
15.	0.76	1.04	1.29	0.92	0.54	0.38	0.21	0.27	1.69	0.35	3.78	2.57
16.	0.73	1.37	1.24	0.90	0.54	0.32	0.20	0.26	1.40	0.37	2.86	2.24
17.	0.69	1.21	1.18	0.89	0.48	0.30	0.20	0.28	1.19	0.37	2.57	1.94
18.	0.66	1.13	1.12	0.87	0.63	0.27	0.20	0.38	1.13	0.35	2.43	1.87
19.	10.2	1.04	1.18	0.85	0.52	0.27	0.16	0.29	1.16	0.37	2.37	1.75
20.	3.58	0.96	1.68	0.80	0.50	0.26	0.14	0.31	1.01	0.46	2.20	1.63
21.	1.65	0.88	2.34	0.77	0.46	0.26	0.13	0.38	0.89	1.18	2.11	1.57
22.	1.28	0.87	2.41	0.75	0.45	0.92	0.13	0.30	0.79	1.36	2.00	1.50
23.	1.49	0.86	4.39	0.75	0.43	0.73	0.12	0.26	0.72	4.65	2.01	1.43
24.	1.42	0.82	17.2	0.75	0.41	0.33	0.15	0.22	0.68	6.19	2.26	1.35
25.	1.17	0.81	7.10	0.63	0.38	0.32	0.18	0.21	0.66	3.15	2.63	1.25
26.	1.01	0.88	4.36	0.58	0.37	0.43	0.15	0.19	0.66	2.28	3.21	1.14
27.	0.99	0.94	3.05	0.65	0.36	0.28	0.13	0.16	0.65	1.73	2.51	1.01
28.	0.98	3.01	2.42	0.58	0.37	0.25	0.13	0.16	0.64	17.7	2.25	0.98
29.	1.79		2.06	0.58	0.42	0.24	0.13	0.20	0.57	4.44	2.09	1.01
30.	1.87		1.86	0.58	0.44	0.22	0.19	0.34	0.53	2.39	2.01	1.03
31.	1.42		1.70		0.55		0.22	0.31		1.89		1.07
	Extremwerte in m³/s											
am	01.	21.	18.	26.	24.	30.	22.	01.	02.	09.	05.	27.
NQ	0.54	0.75	1.07	0.39	0.22	0.12	0.06	0.09	0.17	0.24	1.10	0.96
HQ	30.1	5.40	28.6	1.67	2.73	6.10	0.52	1.02	141	56.1	40.6	15.1
am	19.	28.	24.	01.	09.	22.	10.	11.	07.	28.	11.	12.
	Monatsmittel in m³/s(MQ),l/s.km²(Mq) bzw.Monatssummen in mm (h_A)											
MQ	1.44	1.17	3.22	0.96	0.62	0.37	0.23	0.28	4.70	1.77	3.11	2.23
Mq	15.1	12.2	33.8	10.1	6.53	3.88	2.39	2.94	49.3	18.6	32.6	23.4
h_A	40	30	91	26	17	10	6	8	128	50	85	61

Reihe: 2002-2006	Mittlere Monatsmittel in m³/s (MQ),l/s.km²(Mq) bzw. -summen in mm (h_A)											
MQ	1.67	2.18	3.16	1.35	1.11	1.51	1.38	1.89	0.81	0.75	1.27	1.01
Mq	17.6	22.9	33.2	14.1	11.6	15.9	14.5	19.9	8.46	7.90	13.3	10.7
h_A	47	55	89	37	31	41	39	53	22	21	35	28
Reihe: 1976-2007	**Mittlere Monatsmittel mit Extremwerten in m³/s**											
NQ	0.11	0.14	0.20	0.16	0.15	0.11	0.06	.046	0.06	.030	0.05	0.05
NQ_T	0.21	0.19	0.33	0.23	0.30	0.19	0.12	0.10	0.10	.041	0.13	0.12
MNQ_T	0.59	0.66	0.79	0.77	0.53	0.40	0.30	0.29	0.31	0.34	0.44	0.59
NMQ	0.45	0.53	0.57	0.51	0.47	0.31	0.23	0.13	0.12	0.14	0.19	0.30
MQ	1.59	1.77	2.19	1.63	1.29	0.90	0.92	0.93	0.93	0.72	1.11	1.63
HMQ	5.38	5.30	6.79	4.48	5.46	4.19	4.85	3.19	4.70	4.23	3.89	4.65
MHQ	14.8	16.6	17.9	11.7	16.9	11.3	18.8	19.0	16.6	9.16	10.6	14.4
HQ	76.9	61.0	90.4	64.2	89.2	85.0	119	101	141	90.6	53.7	53.0

Jahreswerte in m³/s (Q),l/s.km²(Mq), mm (h_A)	Berichtsjahr			Reihe: 2002 - 2006			Reihe: 1976 - 2007		
NQ	0.06	22.07.		0.06	18.09.2004		.030	06.10.1986	
NQ_T	0.12	23.07.					.041	07.10.1986	
$MJNQ_T$							0.21		
NJMQ							0.53		1978
MQ,Mq,h_A	1.67	17.6	553	1.50	15.8	498	1.30	13.6	430
HJMQ							2.06		1996
MJHQ							56.6		
HQ	141	07.09.		119	11.07.2005		141	07.09.2007	
NNQ seit 1975:	.030	06.10.1986		**HHQ seit** 1975:	120	02.07.1975			

Berichtsjahr(J) Überschreitungsdauer der Abflüsse in Tagen Reihe(R): 2002-2006												
m³/s	Tage(J)	Tage(R)	m³/s	Tage(J)	Tage(R)	m³/s	Tage(J)	Tage(R)	m³/s	Tage(J)	Tage(R)	
10000			500			20.0	3	2.4	1.00	164	135.8	
8000			350			16.0	5	3.6	0.80	191	181.4	
6000			250			12.0	7	5.8	0.60	224	228.6	
4000			180			9.00	8	8.0	0.40	262	284.4	
3000			140			7.00	14	10.4	0.30	313	316.8	
2000			100			5.00	17	17.6	0.20	346	351.2	
1600			80.0			3.50	27	24.4	0.10	365	364.8	
1200			60.0			2.50	42	37.4	0.06		365.2	
900			40.0	1	0.6	1.80	81	59.4	0.03			
700			30.0	1	1.2	1.40	114	87.0	0.00			

durch Kraftwerksbetrieb beeinflusst

Abflüsse

Nr. 439 Hörsdorf
Mank

Mst.Nr. 207829 Art: Schreibpegel Einzugsgebiet: 37.6 km²

Monat	I	II	III	IV	V	VI	VII	VIII	IX	X	XI	XII
Tag	Tägliche Abflüsse 2007 in m³/s											
1.	0.54	0.50	1.23	0.61	0.13	0.10	0.05	.037	0.12	0.16	0.80	1.77
2.	0.70	0.44	1.09	0.55	0.13	0.09	0.06	.037	0.20	0.24	0.64	1.79
3.	0.48	0.41	1.31	0.54	0.13	0.11	0.10	.044	0.11	0.18	0.54	1.60
4.	0.39	0.38	2.07	0.52	0.13	0.09	0.09	0.07	0.18	0.23	0.55	1.38
5.	0.35	0.35	0.89	0.44	0.13	0.09	0.11	0.05	0.16	0.17	0.73	1.13
6.	0.32	0.53	0.66	0.40	0.20	0.09	0.10	.035	9.07	0.15	0.67	1.06
7.	0.30	0.67	0.55	0.37	0.17	0.08	0.08	.035	15.7	0.14	1.22	0.90
8.	0.28	0.50	1.45	0.34	0.16	0.08	0.07	.035	2.21	0.13	3.62	0.83
9.	0.27	0.48	1.62	0.31	0.78	0.07	0.08	0.07	1.33	0.13	1.82	0.77
10.	0.26	0.42	0.82	0.30	0.71	0.10	0.20	0.18	1.01	0.12	1.50	0.75
11.	0.26	0.37	0.65	0.29	0.33	0.09	0.16	0.16	4.77	0.12	3.63	0.84
12.	0.32	0.34	0.55	0.29	0.23	0.08	0.11	0.15	3.27	0.12	2.43	3.82
13.	0.31	0.34	0.50	0.28	0.19	0.08	0.10	0.10	1.39	0.12	2.07	3.04
14.	0.27	0.33	0.43	0.26	0.16	0.52	0.08	0.07	0.88	0.12	1.96	1.74
15.	0.25	0.35	0.41	0.24	0.15	0.17	0.06	0.06	0.65	0.11	1.90	1.20
16.	0.23	0.53	0.39	0.22	0.16	0.10	.048	.050	0.51	0.11	1.62	1.00
17.	0.22	0.46	0.37	0.22	0.15	0.09	.045	0.07	0.46	0.11	1.48	0.84
18.	0.21	0.39	0.37	0.22	0.19	0.08	.042	0.10	0.42	0.11	1.43	0.71
19.	2.28	0.35	0.38	0.21	0.15	0.08	.039	0.07	0.41	0.14	1.40	0.61
20.	1.11	0.33	0.56	0.20	0.13	0.07	.037	0.09	0.34	0.19	1.29	0.58
21.	0.62	0.29	0.68	0.19	0.12	0.07	.034	0.11	0.30	0.96	1.25	0.55
22.	0.50	0.29	0.92	0.18	0.15	0.50	.032	0.07	0.26	0.83	1.23	0.53
23.	0.58	0.28	1.72	0.17	0.17	0.38	.034	0.05	0.23	2.90	1.21	0.49
24.	0.56	0.28	5.24	0.24	0.13	0.16	.048	.045	0.22	2.56	1.62	0.47
25.	0.43	0.27	3.66	0.17	0.12	0.14	0.05	.044	0.20	1.65	3.35	0.45
26.	0.35	0.30	2.57	0.16	0.10	0.12	.032	.042	0.23	1.20	3.54	0.42
27.	0.33	0.34	1.75	0.15	0.09	0.09	.028	.040	0.22	0.80	1.70	0.40
28.	0.33	1.54	1.22	0.14	0.09	0.07	.046	.040	0.19	4.28	1.21	0.37
29.	0.79		0.99	0.13	0.14	0.07	.045	.044	0.18	2.18	1.04	0.34
30.	0.96		0.86	0.13	0.18	0.06	.050	0.09	0.17	1.18	0.97	0.34
31.	0.63		0.73		0.15		.044	0.09		0.95		0.35
	Extremwerte in m³/s											
am	01.	26.	20.	29.	29.	30.	26.	02.	01.	19.	04.	31.
NQ	0.19	0.27	0.37	0.13	0.08	0.06	.025	.027	0.07	0.11	0.48	0.34
HQ	7.04	2.97	7.28	0.66	1.12	4.00	0.74	0.47	45.7	10.4	9.81	5.79
am	19.	28.	24.	01.	09.	22.	28.	09.	07.	28.	11.	12.
	Monatsmittel in m³/s(MQ),l/s.km²(Mq) bzw.Monatssummen in mm (h_A)											
MQ	0.50	0.43	1.18	0.28	0.19	0.13	0.07	0.07	1.51	0.72	1.61	1.00
Mq	13.3	11.4	31.4	7.50	5.09	3.49	1.83	1.87	40.2	19.2	42.9	26.7
h_A	35	28	84	19	14	9	5	5	104	51	111	69

Reihe: 2002-2006	Mittlere Monatsmittel in m³/s (MQ),l/s.km²(Mq) bzw. -summen in mm (h_A)											
MQ	0.59	0.73	1.21	0.41	0.30	0.45	0.37	0.60	0.24	0.27	0.44	0.36
Mq	15.7	19.5	32.1	10.9	7.90	11.9	9.87	16.0	6.34	7.11	11.6	9.45
h_A	42	47	86	28	21	31	26	43	16	19	30	24
Reihe: 1971-2007	**Mittlere Monatsmittel mit Extremwerten in m³/s**											
NQ	0.06	.045	.040	.030	.030	.021	.017	.014	.014	.027	.027	.034
NQ_T	0.06	0.08	0.06	.050	0.06	.022	.021	.017	.026	.030	.038	.044
MNQ_T	0.20	0.23	0.27	0.25	0.16	0.12	0.09	0.08	0.09	0.10	0.14	0.21
NMQ	0.12	0.14	0.22	0.08	0.12	0.07	.042	.038	.030	0.06	.051	0.10
MQ	0.58	0.67	0.86	0.65	0.42	0.37	0.38	0.31	0.31	0.24	0.44	0.65
HMQ	2.11	1.77	2.72	1.66	1.66	1.30	3.03	1.24	1.51	1.33	1.61	2.29
MHQ	4.70	5.33	5.72	4.37	4.62	5.95	8.13	6.91	4.67	2.45	3.63	5.00
HQ	33.0	24.8	32.1	22.2	28.8	55.0	61.0	54.3	45.7	23.8	16.3	17.2

Jahreswerte in m³/s (Q),l/s.km²(Mq), mm (h_A)	Berichtsjahr			Reihe: 2002 - 2006			Reihe: 1971 - 2007		
NQ	.025	26.07.		.014	29.08.2003		.014	01.09.1992	
NQ_T	.028	27.07.					.017	28.08.2003	
$MJNQ_T$							0.06		
NJMQ							0.20		1978
MQ,Mq,h_A	0.64	17.1	538	0.49	13.2	415	0.49	13.0	409
HJMQ							0.79		1975
MJHQ							21.5		
HQ	45.7	07.09.		43.3	11.07.2005		61.0	02.07.1975	
NNQ seit 1971:	.014	29.08.2003		**HHQ seit** 1971:	61.0	02.07.1975			

Berichtsjahr(J) Überschreitungsdauer der Abflüsse in Tagen Reihe(R): 2002-2006											
m³/s	Tage(J)	Tage(R)	m³/s	Tage(J)	Tage(R)	m³/s	Tage(J)	Tage(R)	m³/s	Tage(J)	Tage(R)
10000			500			20.0			1.00	64	37.2
8000			350			16.0			0.80	81	48.8
6000			250			12.0	1	0.4	0.60	101	66.6
4000			180			9.00	2	0.8	0.40	143	103.2
3000			140			7.00	2	1.6	0.30	180	140.2
2000			100			5.00	3	3.6	0.20	217	205.6
1600			80.0			3.50	10	7.4	0.10	295	291.8
1200			60.0			2.50	16	11.2	0.06	333	332.2
900			40.0			1.80	25	18.4	0.03	364	358.6
700			30.0			1.40	42	24.8	0.00	365	365.2

Nr. 440 Matzleinsdorf
Melk

Mst.Nr. 207837 Art: Schreibpegel Einzugsgebiet: 284.6 km²

Monat	I	II	III	IV	V	VI	VII	VIII	IX	X	XI	XII
Tag	Tägliche Abflüsse 2007 in m³/s											
1.	2.14	2.83	5.20	3.23	1.54	1.03	0.54	0.51	0.57	1.36	4.11	6.37
2.	4.38	2.61	4.90	3.10	1.31	1.11	0.54	0.47	0.84	1.36	3.50	6.38
3.	3.17	2.53	4.62	3.04	1.38	1.15	0.72	0.53	0.73	1.26	3.17	6.21
4.	2.71	2.44	10.6	2.98	1.71	1.06	0.74	0.54	0.87	1.32	3.18	6.05
5.	2.54	2.33	4.79	2.68	1.98	1.00	0.88	0.52	0.91	1.40	3.29	5.19
6.	2.42	2.59	3.87	2.84	2.07	0.98	0.82	0.48	27.9	1.31	3.13	4.98
7.	2.34	3.35	3.53	3.06	1.79	0.95	0.77	0.47	82.2	1.26	4.64	4.78
8.	2.29	2.84	6.21	3.01	1.78	0.91	0.70	0.48	10.6	1.16	12.3	4.43
9.	2.25	2.76	9.98	2.73	3.44	0.87	0.78	0.54	5.86	1.13	6.43	4.16
10.	2.20	2.61	4.99	2.67	4.47	1.50	1.24	1.22	4.69	1.10	6.04	4.13
11.	2.16	2.42	4.06	2.76	2.38	1.39	1.18	1.10	26.4	1.06	22.1	3.95
12.	2.32	2.36	3.68	2.86	1.89	0.96	0.93	1.37	25.8	1.06	15.5	14.8
13.	2.42	2.31	3.43	2.98	1.51	0.90	0.90	0.91	6.94	1.04	14.6	15.5
14.	2.25	2.25	3.20	3.01	1.39	1.39	0.81	0.80	4.57	1.02	12.7	7.95
15.	2.17	2.27	3.03	2.83	1.40	1.14	0.70	0.70	3.56	1.01	10.5	5.97
16.	2.12	2.69	2.87	2.67	1.40	0.93	0.64	0.68	3.01	1.04	7.73	5.19
17.	2.08	2.63	2.70	2.54	1.28	0.90	0.61	0.64	2.69	1.04	6.63	4.85
18.	2.04	2.46	2.63	2.21	1.33	0.86	0.57	0.82	2.48	1.05	6.27	4.51
19.	9.86	2.33	2.70	2.10	1.25	0.85	0.57	0.77	2.39	1.07	6.02	4.13
20.	6.68	2.21	3.23	2.18	1.18	0.79	0.56	0.66	2.17	1.29	5.98	3.89
21.	3.63	2.09	4.15	2.22	1.15	0.78	0.50	0.78	2.00	2.31	5.81	3.65
22.	2.92	2.01	4.47	2.14	1.25	1.95	0.47	0.61	1.87	3.34	5.67	3.54
23.	3.12	1.95	5.40	2.22	1.26	2.42	0.47	0.49	1.77	6.21	5.97	3.33
24.	3.10	1.88	24.7	2.11	1.16	1.10	0.46	0.47	1.73	11.6	7.37	3.24
25.	2.61	1.84	12.5	2.10	1.05	1.09	0.55	0.41	1.71	6.76	9.23	3.18
26.	2.34	1.97	8.50	2.18	1.02	1.47	0.51	0.41	1.70	5.32	11.6	3.14
27.	2.34	2.17	6.35	2.41	1.01	0.87	0.46	0.36	1.66	3.92	7.29	2.97
28.	2.27	5.07	5.03	2.22	1.00	0.72	0.41	0.39	1.61	24.1	5.98	2.88
29.	3.36		4.32	2.00	1.11	0.67	0.47	0.43	1.53	11.2	5.31	2.86
30.	4.13		3.84	1.72	1.24	0.60	0.55	0.53	1.41	5.90	4.86	2.78
31.	3.21		3.50		1.34		0.56	0.69		4.85		2.71
	Extremwerte in m³/s											
am	19.	25.	17.	30.	26.	10.	28.	02.	01.	09.	06.	31.
NQ	1.36	1.80	2.30	1.34	0.78	0.50	0.21	0.26	0.44	0.76	2.93	2.67
HQ	31.9	8.92	37.8	3.51	5.33	7.39	1.43	1.70	187	60.9	66.1	27.2
am	19.	28.	24.	12.	10.	22.	11.	12.	07.	28.	11.	12.
	Monatsmittel in m³/s(MQ),l/s.km²(Mq) bzw.Monatssummen in mm (h_A)											
MQ	3.02	2.49	5.58	2.56	1.58	1.08	0.66	0.64	7.74	3.51	7.56	5.09
Mq	10.6	8.76	19.6	8.99	5.56	3.79	2.33	2.24	27.2	12.3	26.6	17.9
h_A	28	21	53	23	15	10	6	6	70	33	69	46

Reihe: 2002-2006	Mittlere Monatsmittel in m³/s (MQ),l/s.km²(Mq) bzw. -summen in mm (h_A)											
MQ	3.76	5.19	6.76	3.06	2.42	2.77	3.24	3.89	1.84	1.88	3.02	2.62
Mq	13.2	18.2	23.8	10.7	8.51	9.73	11.4	13.7	6.46	6.60	10.6	9.20
h_A	35	44	64	28	23	25	31	37	17	18	28	24
Reihe: 1951-2007	**Mittlere Monatsmittel mit Extremwerten in m³/s**											
NQ	0.16	0.35	0.43	0.45	0.30	0.22	0.21	0.21	0.17	0.17	0.12	0.10
NQ_T	0.18	0.47	0.47	0.62	0.38	0.22	0.26	0.26	0.27	0.34	0.28	0.18
MNQ_T	1.66	2.00	2.03	1.96	1.51	1.16	0.93	0.89	0.89	0.94	1.15	1.50
NMQ	0.74	0.88	1.27	1.05	1.04	0.76	0.41	0.44	0.41	0.50	0.44	0.45
MQ	3.40	4.24	4.66	3.74	3.17	2.61	2.74	2.20	1.80	1.64	2.25	3.19
HMQ	10.3	15.8	15.1	10.3	13.4	11.3	14.6	9.53	7.74	8.40	8.35	7.96
MHQ	19.8	25.2	25.6	20.1	27.4	25.2	36.0	26.1	15.6	9.35	13.3	21.0
HQ	164	147	175	180	230	142	420	180	187	163	88.5	109

Jahreswerte in m³/s (Q),l/s.km²(Mq), mm (h_A)	Berichtsjahr			Reihe: 2002 - 2006			Reihe: 1951 - 2007		
NQ	0.21	28.07.		0.31	25.08.2003		0.10	12.12.1959	
NQ_T	0.36	27.08.					0.18	12.12.1959	
$MJNQ_T$							0.59		
NJMQ							1.27		1978
MQ,Mq,h_A	3.45	12.1	383	3.36	11.8	372	2.96	10.4	328
HJMQ							5.19		1959
MJHQ							101		
HQ	187	07.09.		230	11.07.2005		420	21.07.1959	
NNQ seit 1951:	0.10	12.12.1959		**HHQ seit** 1951:	420	21.07.1959			

Berichtsjahr(J) Überschreitungsdauer der Abflüsse in Tagen Reihe(R): 2002-2006											
m³/s	Tage(J)	Tage(R)	m³/s	Tage(J)	Tage(R)	m³/s	Tage(J)	Tage(R)	m³/s	Tage(J)	Tage(R)
10000			500			20.0	7	5.6	1.00	287	299.0
8000			350			16.0	7	7.6	0.80	309	316.0
6000			250			12.0	14	12.4	0.60	331	339.2
4000			180			9.00	23	18.8	0.40	363	357.2
3000			140			7.00	28	27.2	0.30	365	365.2
2000			100			5.00	59	47.0	0.20		
1600			80.0	1	0.8	3.50	97	83.8	0.10		
1200			60.0	1	1.2	2.50	158	137.2	0.06		
900			40.0	1	2.4	1.80	216	211.4	0.03		
700			30.0	1	3.6	1.40	235	262.8	0.00		

durch Kraftwerksbetrieb beeinflusst
Im Jän,Feb,Mrz,Apr,Mai,Jun,Jul nach erg.Wasserständen erm.

Abflüsse

Nr. 441 Schwarzenbach a. d. Pielach (Guttenhof) Pielach

Mst.Nr. 207845 Art: Schreibpegel Einzugsgebiet: 42.2 km²

Monat	I	II	III	IV	V	VI	VII	VIII	IX	X	XI	XII
Tag	Tägliche Abflüsse 2007 in m³/s											
1.	0.63	1.09	3.37	3.04	0.63	0.92	0.71	0.69	0.72	1.05	2.38	1.98
2.	0.88	1.16	2.83	2.80	0.67	0.86	0.71	0.64	0.74	1.05	1.92	3.23
3.	0.79	1.97	2.92	2.49	0.72	0.84	0.69	0.74	0.74	1.05	1.74	4.45
4.	0.76	1.58	4.94	2.28	0.77	0.82	0.64	0.87	1.93	1.04	3.16	4.31
5.	1.05	1.38	2.86	1.78	0.81	0.75	0.69	0.75	3.45	1.00	2.92	3.26
6.	1.23	1.48	2.56	1.62	0.86	0.71	0.93	0.73	20.5	0.96	2.39	3.51
7.	1.41	1.53	2.68	1.62	0.86	0.72	0.83	0.72	23.9	0.94	2.74	4.10
8.	1.23	1.51	2.98	1.60	0.85	0.72	0.76	0.74	11.1	0.99	5.45	4.31
9.	1.03	1.51	3.31	1.45	5.34	0.73	0.71	0.84	9.14	0.94	4.18	3.08
10.	1.20	1.52	2.45	1.41	5.54	0.69	1.09	1.44	5.34	0.94	2.98	2.76
11.	1.02	1.46	2.05	1.37	2.40	0.73	1.03	1.23	11.4	0.89	4.70	2.48
12.	1.43	1.40	1.79	1.36	1.72	0.85	0.88	1.71	10.8	0.86	5.63	2.71
13.	1.25	1.58	1.63	1.38	1.46	1.04	0.83	1.38	5.44	0.84	3.40	2.48
14.	1.05	1.66	1.60	1.36	1.26	1.08	0.75	1.00	3.83	0.85	2.69	2.19
15.	0.94	2.27	1.61	1.26	1.15	1.36	0.77	0.85	2.93	0.84	2.24	1.96
16.	0.87	2.78	1.57	1.15	1.08	1.13	0.71	0.74	2.46	0.84	1.94	1.85
17.	0.85	2.11	1.54	1.09	1.00	0.87	0.64	0.65	2.34	0.84	1.80	1.78
18.	0.77	1.80	1.55	1.07	0.98	0.79	0.65	0.69	2.19	0.83	1.72	1.72
19.	8.22	1.63	1.56	0.99	0.98	0.73	0.65	0.73	2.24	0.83	1.67	1.67
20.	5.76	1.48	1.55	0.97	0.94	0.71	0.66	0.74	1.86	0.83	1.52	1.62
21.	2.74	1.42	1.45	0.90	0.94	0.83	0.67	0.81	1.52	0.90	1.51	1.57
22.	2.02	1.30	1.43	0.88	0.86	0.80	0.67	0.74	1.36	0.89	1.76	1.50
23.	1.76	1.23	1.32	0.88	0.85	0.75	0.72	0.72	1.26	1.03	4.00	1.44
24.	1.59	1.25	1.39	0.88	0.86	0.71	0.75	0.64	1.19	1.23	4.71	1.41
25.	1.37	1.20	1.48	0.87	0.82	0.71	0.76	0.63	1.21	1.53	3.39	1.33
26.	1.25	1.32	2.16	0.84	0.79	0.71	0.76	0.60	1.17	2.85	3.36	1.27
27.	1.20	1.31	2.58	0.81	0.80	0.71	0.77	0.53	1.17	4.15	2.62	1.18
28.	1.14	3.42	2.70	0.77	0.87	0.71	0.73	0.54	1.17	7.31	2.22	1.16
29.	1.08		2.72	0.74	0.96	0.71	0.88	0.59	1.16	4.98	2.09	1.13
30.	0.91		2.89	0.66	1.03	0.67	0.79	0.69	1.08	3.60	1.99	1.15
31.	1.05		3.12		1.03		0.72	0.68		3.14		1.09
	Extremwerte in m³/s											
am	19.	02.	24.	30.	01.	30.	26.	07.	02.	23.	18.	29.
NQ	0.30	0.74	0.65	0.35	0.60	0.34	0.44	0.42	0.53	0.60	0.91	0.75
HQ	14.6	5.25	7.02	3.48	7.63	2.89	1.37	1.85	41.1	8.55	10.3	5.43
am	19.	28.	04.	01.	10.	15.	10.	12.	07.	28.	11.	04.
	Monatsmittel in m³/s(MQ),l/s.km²(Mq) bzw.Monatssummen in mm (h_A)											
MQ	1.56	1.62	2.28	1.34	1.29	0.81	0.76	0.81	4.51	1.61	2.83	2.25
Mq	37.1	38.4	54.0	31.8	30.5	19.2	18.0	19.2	107	38.2	67.0	53.3
h_A	99	93	145	83	82	50	48	51	277	102	174	138

Reihe: 2002-2006	Mittlere Monatsmittel in m³/s (MQ),l/s.km²(Mq) bzw. -summen in mm (h_A)											
MQ	1.46	1.60	2.79	2.65	1.66	1.65	1.08	2.22	1.15	1.09	1.57	1.04
Mq	34.6	37.9	66.1	62.8	39.4	39.1	25.6	52.5	27.1	25.7	37.2	24.7
h_A	93	92	177	163	106	101	68	141	70	69	96	64
Reihe: 1971-2007	**Mittlere Monatsmittel mit Extremwerten in m³/s**											
NQ	0.26	0.28	0.18	0.35	0.31	0.22	0.16	0.19	0.22	0.18	0.25	0.18
NQ_T	0.42	0.39	0.51	0.63	0.59	0.53	0.39	0.31	0.36	0.39	0.31	0.22
MNQ_T	0.70	0.74	0.93	1.34	0.99	0.77	0.67	0.65	0.61	0.62	0.67	0.71
NMQ	0.52	0.64	0.87	0.95	0.76	0.65	0.50	0.51	0.43	0.54	0.46	0.61
MQ	1.44	1.44	2.20	2.56	1.82	1.41	1.47	1.29	1.29	0.99	1.24	1.57
HMQ	3.73	3.15	4.13	5.01	3.68	3.53	6.26	4.35	4.51	4.02	3.72	3.75
MHQ	6.70	5.53	9.90	7.01	6.95	7.84	11.3	10.3	7.70	5.30	5.48	8.72
HQ	17.2	27.7	29.1	17.0	19.1	28.3	74.7	64.5	41.1	52.0	22.5	42.5

Jahreswerte in m³/s (Q),l/s.km²(Mq), mm (h_A)	Berichtsjahr			Reihe: 2002 - 2006			Reihe: 1971 - 2007		
NQ	0.30	19.01.		0.18	02.03.2002		0.16	27.07.1995	
NQ_T	0.53	27.08.					0.22	27.12.2001	
$MJNQ_T$							0.49		
NJMQ							1.01		2003
MQ,Mq,h_A	1.80	42.7	1346	1.66	39.2	1237	1.56	36.9	1165
HJMQ							2.13		2002
MJHQ							25.5		
HQ	41.1	07.09.		64.5	08.08.2006		74.7	08.07.1997	
NNQ seit 1967:	0.16	27.07.1995		**HHQ seit** 1967:	74.7	08.07.1997			

Berichtsjahr(J)	Überschreitungsdauer der Abflüsse in Tagen			Reihe(R): 2002-2006								
m³/s	Tage(J)	Tage(R)	m³/s	Tage(J)	Tage(R)	m³/s	Tage(J)	Tage(R)	m³/s	Tage(J)	Tage(R)	
10000			500			20.0	2	1.0	1.00	223	190.8	
8000			350			16.0	2	1.4	0.80	286	245.6	
6000			250			12.0	2	2.0	0.60	362	320.0	
4000			180			9.00	6	4.4	0.40	365	365.2	
3000			140			7.00	8	7.2	0.30			
2000			100			5.00	15	14.6	0.20			
1600			80.0			3.50	29	31.2	0.10			
1200			60.0			2.50	65	57.8	0.06			
900			40.0		0.2	1.80	97	89.8	0.03			
700			30.0		0.2	1.40	152	130.8	0.00			

durch Kraftwerksbetrieb beeinflusst
Im Feb,Mrz,Apr,Mai,Jun,Jul,Aug,Sep,Okt,Nov,Dez n.erg.W.erm.

Nr. 442 Hofstetten (Bad) Pielach

Mst.Nr. 207852 Art: Schreibpegel Einzugsgebiet: 289.5 km²

Monat	I	II	III	IV	V	VI	VII	VIII	IX	X	XI	XII
Tag	Tägliche Abflüsse 2007 in m³/s											
1.	2.92	4.58	10.1	10.6	2.49	2.26	1.65	1.89	2.07	3.49	9.91	11.2
2.	4.31	4.37	8.92	9.52	2.45	2.15	1.62	1.77	2.70	3.46	8.12	16.4
3.	3.36	6.03	9.65	8.34	2.46	2.32	1.83	1.99	2.05	3.29	7.11	20.0
4.	3.15	5.37	19.3	7.48	2.44	2.17	1.78	2.50	4.20	3.23	9.89	18.5
5.	3.96	4.62	9.97	6.11	2.38	2.15	2.05	2.11	4.86	3.18	9.88	14.1
6.	4.15	5.43	7.18	5.44	2.56	2.16	2.10	1.87	94.3	3.57	8.79	13.7
7.	4.30	5.89	6.89	5.34	2.37	2.15	1.99	1.72	121	3.28	12.1	14.1
8.	3.89	5.08	8.80	5.22	2.42	2.05	1.78	1.71	33.7	3.12	22.9	13.8
9.	3.35	4.96	13.2	4.92	11.0	1.97	1.78	2.62	25.6	2.99	16.4	11.3
10.	3.50	4.71	8.54	4.81	14.1	1.92	3.05	4.51	17.5	2.89	13.8	10.7
11.	3.14	4.24	6.67	4.69	6.56	1.92	2.95	3.38	43.3	2.83	23.3	10.1
12.	4.42	4.15	5.98	4.43	4.73	1.86	2.25	4.94	45.8	2.75	26.5	20.0
13.	4.32	4.47	5.61	4.21	4.05	2.10	2.15	4.05	19.6	2.73	17.0	16.7
14.	3.64	4.35	5.30	4.05	3.66	2.98	2.04	2.82	14.2	2.62	13.8	12.8
15.	3.26	5.01	5.10	3.87	3.34	2.83	1.79	2.41	11.2	2.62	11.7	10.9
16.	3.03	8.52	4.82	3.75	3.13	2.70	1.82	2.23	9.28	2.64	10.3	9.64
17.	2.84	6.77	4.59	3.70	2.89	2.12	1.80	2.27	7.90	2.61	9.64	8.66
18.	2.73	5.75	4.46	3.65	3.13	1.97	1.69	2.47	6.94	2.63	9.44	7.91
19.	21.6	5.04	4.87	3.48	2.83	1.86	1.56	2.15	6.81	2.77	8.59	7.29
20.	17.0	4.49	5.10	3.32	2.75	1.80	1.71	2.25	6.29	2.91	7.98	6.78
21.	8.07	4.16	4.91	3.23	2.65	2.17	2.34	2.59	5.63	3.87	7.76	6.41
22.	5.89	4.02	5.15	3.12	2.61	3.61	2.78	2.12	5.18	4.06	8.01	6.06
23.	5.29	3.88	6.49	3.01	2.91	3.04	2.40	1.95	4.83	7.62	11.5	5.76
24.	4.94	3.84	12.8	3.02	2.56	2.18	1.88	1.88	4.64	9.66	16.9	5.64
25.	4.28	3.80	11.3	2.90	2.38	1.97	2.06	1.84	4.52	9.96	18.4	5.52
26.	3.89	3.85	13.7	2.83	2.25	1.98	1.83	1.80	4.48	12.1	22.1	5.28
27.	3.75	3.62	14.6	2.76	2.15	1.87	1.73	1.83	4.21	15.1	15.0	5.00
28.	3.60	8.98	13.5	2.68	2.03	1.83	1.76	1.86	4.21	38.8	12.2	4.82
29.	3.91		12.4	2.62	2.30	1.81	2.14	1.85	4.00	23.2	10.7	4.77
30.	4.69		11.7	2.57	2.65	1.74	2.30	2.37	3.70	14.8	10.0	4.70
31.	4.46		11.3		2.72		2.17	2.20		12.2		4.69
	Extremwerte in m³/s											
am	01.	27.	18.	30.	29.	25.	19.	08.	01.	17.	03.	31.
NQ	2.30	3.37	4.32	2.40	1.95	1.59	1.41	1.53	1.83	2.47	6.74	4.54
HQ	52.1	14.0	26.7	12.2	18.6	6.69	3.78	5.99	214	53.6	52.5	24.4
am	19.	28.	04.	01.	10.	14.	11.	10.	07.	28.	11.	03.
	Monatsmittel in m³/s(MQ),l/s.km²(Mq) bzw.Monatssummen in mm (h_A)											
MQ	5.02	5.00	8.80	4.52	3.51	2.19	2.03	2.39	17.5	6.81	13.0	10.1
Mq	17.3	17.3	30.4	15.6	12.1	7.56	7.00	8.24	60.4	23.5	44.9	34.9
h_A	46	42	81	40	33	20	19	22	157	63	116	91

Reihe: 2002-2006	Mittlere Monatsmittel in m³/s (MQ),l/s.km²(Mq) bzw. -summen in mm (h_A)											
MQ	6.36	7.06	13.2	9.07	5.65	6.54	4.43	7.74	4.07	3.89	5.26	4.07
Mq	22.0	24.4	45.6	31.3	19.5	22.6	15.3	26.7	14.1	13.4	18.2	14.1
h_A	59	59	122	81	52	59	41	72	36	36	47	36
Reihe: 1951-2007	**Mittlere Monatsmittel mit Extremwerten in m³/s**											
NQ	0.80	1.30	0.97	1.83	1.12	0.70	0.60	0.72	0.96	0.70	0.14	1.03
NQ_T	1.48	1.34	1.05	2.13	1.54	0.70	0.60	0.97	1.07	1.12	0.17	1.15
MNQ_T	3.09	3.26	4.04	5.49	3.93	2.97	2.61	2.60	2.36	2.38	2.68	3.04
NMQ	2.10	2.07	4.04	3.15	2.54	1.10	1.67	1.26	1.51	1.54	1.46	1.92
MQ	5.86	6.73	9.60	10.0	7.71	6.20	6.38	5.26	4.53	3.97	4.88	6.58
HMQ	16.7	17.7	20.3	31.2	24.0	16.6	22.3	18.5	17.5	17.9	13.0	15.7
MHQ	24.5	28.3	42.6	36.4	44.1	45.5	57.5	39.1	25.5	19.8	23.3	37.1
HQ	94.1	130	132	170	240	230	300	256	214	236	83.9	150

Jahreswerte in m³/s (Q),l/s.km²(Mq), mm (h_A)	Berichtsjahr			Reihe: 2002 - 2006			Reihe: 1951 - 2007		
NQ	1.41	19.07.		1.00	25.08.2003		0.14	16.11.1983	
NQ_T	1.56	19.07.					0.17	15.11.1983	
$MJNQ_T$							1.79		
NJMQ							3.78		1983
MQ,Mq,h_A	6.72	23.2	732	6.38	22.0	695	6.48	22.4	706
HJMQ							10.5		1965
MJHQ							120		
HQ	214	07.09.		256	07.08.2006		300	08.07.1997	
NNQ seit 1951:	0.14	16.11.1983		**HHQ seit** 1951:	300	08.07.1997			

Berichtsjahr(J)	Überschreitungsdauer der Abflüsse in Tagen			Reihe(R): 2002-2006								
m³/s	Tage(J)	Tage(R)	m³/s	Tage(J)	Tage(R)	m³/s	Tage(J)	Tage(R)	m³/s	Tage(J)	Tage(R)	
10000			500			20.0	15	14.2	1.00		362.0	
8000			350			16.0	26	23.8	0.80			
6000			250			12.0	48	39.4	0.60			
4000			180			9.00	77	60.2	0.40			
3000			140		0.2	7.00	98	89.6	0.30			
2000			100	1	0.6	5.00	136	139.8	0.20			
1600			80.0	2	0.8	3.50	209	209.0	0.10			
1200			60.0	2	1.4	2.50	275	287.4	0.06			
900			40.0	4	3.8	1.80	350	340.6	0.03			
700			30.0	6	7.4	1.40	365	356.4	0.00			

durch Kraftwerksbetrieb beeinflusst
Im Jän,Feb,Mrz,Apr,Mai,Jun,Jul,Aug,Sep,Okt,Nov,Dez n.erg.W.erm.

Abflüsse

Nr. 443 Großsierning
Sierningbach

Mst.Nr. 207860 Art: Schreibpegel Einzugsgebiet: 87.7 km²

Monat	I	II	III	IV	V	VI	VII	VIII	IX	X	XI	XII
Tag	Tägliche Abflüsse 2007 in m³/s											
1.	0.28	0.41	0.78	1.05	0.32	0.36	0.28	0.07	0.15	0.35	1.31	1.57
2.	0.52	0.36	0.80	0.93	0.31	0.37	0.25	0.08	0.24	0.34	1.20	1.59
3.	0.34	0.34	0.80	0.91	0.30	0.58	0.30	0.09	0.11	0.33	1.10	1.58
4.	0.35	0.32	1.66	0.87	0.30	0.42	0.27	0.09	0.30	0.33	1.09	1.45
5.	0.33	0.32	0.92	0.81	0.31	0.40	0.26	0.08	0.22	0.41	0.98	1.35
6.	0.32	0.36	0.71	0.77	0.41	0.40	0.24	0.08	4.81	0.34	1.07	1.33
7.	0.30	0.44	0.64	0.74	0.34	0.40	0.21	0.07	7.90	0.33	1.21	1.32
8.	0.28	0.39	0.93	0.70	0.31	0.39	0.19	0.07	1.85	0.32	2.08	1.25
9.	0.26	0.42	1.51	0.67	1.11	0.38	0.22	0.09	1.64	0.31	1.54	1.21
10.	0.24	0.38	0.99	0.65	1.16	0.48	0.37	0.24	1.12	0.31	1.55	1.20
11.	0.23	0.35	0.79	0.63	0.60	0.43	0.24	0.32	3.89	0.30	3.12	1.24
12.	0.23	0.35	0.73	0.62	0.47	0.43	0.22	0.20	3.15	0.29	2.79	2.88
13.	0.22	0.33	0.67	0.59	0.43	0.41	0.19	0.12	1.29	0.29	2.94	3.32
14.	0.22	0.32	0.61	0.57	0.42	0.53	0.18	0.11	0.90	0.28	2.91	2.11
15.	0.22	0.33	0.58	0.55	0.41	0.45	0.16	0.10	0.71	0.27	2.65	1.75
16.	0.22	0.33	0.56	0.53	0.43	0.40	0.13	0.09	0.62	0.26	2.27	1.63
17.	0.22	0.31	0.54	0.52	0.40	0.41	0.12	0.10	0.57	0.26	2.12	1.54
18.	0.21	0.31	0.52	0.50	0.41	0.40	0.13	0.14	0.54	0.25	2.06	1.45
19.	1.05	0.31	0.60	0.48	0.37	0.39	0.13	0.09	0.54	0.27	2.01	1.38
20.	0.84	0.29	1.04	0.47	0.35	0.37	0.13	0.14	0.48	0.35	1.95	1.31
21.	0.48	0.28	1.60	0.45	0.33	0.37	0.13	0.15	0.45	0.54	1.87	1.27
22.	0.37	0.27	1.53	0.44	0.32	0.63	0.13	0.09	0.45	0.46	1.82	1.23
23.	0.51	0.26	1.91	0.42	0.45	0.69	0.14	0.07	0.44	0.92	1.92	1.20
24.	0.47	0.25	7.06	0.51	0.37	0.37	0.17	0.07	0.44	1.67	2.26	1.15
25.	0.37	0.24	4.18	0.41	0.33	0.39	0.21	0.07	0.43	1.27	2.58	1.11
26.	0.32	0.29	2.41	0.37	0.33	0.56	0.16	0.06	0.46	1.05	2.57	1.07
27.	0.32	0.32	1.92	0.40	0.34	0.33	0.15	0.06	0.47	0.78	1.99	1.02
28.	0.37	0.72	1.66	0.35	0.33	0.30	0.13	0.07	0.44	4.45	1.77	0.98
29.	0.56		1.46	0.33	0.41	0.29	0.15	0.08	0.39	3.03	1.65	0.96
30.	0.63		1.32	0.32	0.48	0.28	0.14	0.15	0.36	1.79	1.57	0.94
31.	0.47		1.17		0.38		0.09	0.13		1.50		0.95
	Extremwerte in m³/s											
am	01.	25.	19.	30.	08.	30.	31.	27.	01.	19.	06.	31.
NQ	0.18	0.24	0.51	0.32	0.29	0.28	0.08	0.06	0.10	0.24	0.92	0.92
HQ	2.85	1.06	8.07	1.30	1.57	2.03	0.45	0.76	13.9	7.92	7.22	4.62
am	19.	28.	24.	24.	10.	22.	10.	11.	07.	28.	11.	12.
	Monatsmittel in m³/s(MQ),l/s.km²(Mq) bzw.Monatssummen in mm (h_A)											
MQ	0.38	0.34	1.37	0.59	0.43	0.42	0.19	0.11	1.18	0.76	1.93	1.43
Mq	4.32	3.92	15.7	6.69	4.87	4.79	2.14	1.24	13.4	8.69	22.0	16.3
h_A	12	9	42	17	13	12	6	3	35	23	57	42
	Reihe: 2002-2006 Mittlere Monatsmittel in m³/s (MQ),l/s.km²(Mq) bzw. -summen in mm (h_A)											
MQ	0.86	1.08	1.69	0.91	0.64	0.78	0.66	0.99	0.44	0.49	0.51	0.48
Mq	9.86	12.3	19.3	10.4	7.27	8.90	7.54	11.2	4.97	5.61	5.82	5.43
h_A	26	30	52	27	19	23	20	30	13	15	15	14
	Reihe: 1971-2007 Mittlere Monatsmittel mit Extremwerten in m³/s											
NQ	.046	.038	.032	0.13	0.09	0.07	.034	.025	.037	.044	.033	.041
NQ_T	0.06	0.07	0.08	0.14	0.13	0.08	.041	.026	.040	.045	.046	0.06
MNQ_T	0.31	0.34	0.41	0.42	0.30	0.23	0.20	0.17	0.18	0.19	0.23	0.28
NMQ	0.09	0.20	0.15	0.22	0.25	0.13	0.09	0.08	0.07	0.08	0.07	0.12
MQ	0.70	0.80	1.01	0.86	0.69	0.53	0.54	0.46	0.39	0.35	0.45	0.66
HMQ	2.38	2.46	4.38	2.32	3.45	1.50	3.62	1.69	1.67	2.53	1.93	1.81
MHQ	3.07	4.13	4.60	3.65	4.79	4.68	4.84	5.15	3.67	2.68	2.40	3.47
HQ	19.2	20.9	16.0	17.8	29.2	15.9	35.0	27.1	16.3	30.6	9.29	13.3

Jahreswerte in m³/s (Q),l/s.km²(Mq), mm (h_A)									
	Berichtsjahr			Reihe: 2002 - 2006			Reihe: 1971 - 2007		
NQ	0.06	27.08.		.047	05.01.2004		.025	23.08.1993	
NQ_T	0.06	27.08.					.026	22.08.1993	
$MJNQ_T$							0.11		
NJMQ							0.21		1984
MQ,Mq,h_A	0.76	8.68	274	0.78	8.95	282	0.62	7.07	223
HJMQ							1.26		1996
MJHQ							14.0		
HQ	13.9	07.09.		22.2	11.07.2005		35.0	05.07.1975	
NNQ seit 1971:	.025	23.08.1993		HHQ seit 1971:	35.0	05.07.1975			

Berichtsjahr(J) Überschreitungsdauer der Abflüsse in Tagen Reihe(R): 2002-2006											
m³/s	Tage(J)	Tage(R)	m³/s	Tage(J)	Tage(R)	m³/s	Tage(J)	Tage(R)	m³/s	Tage(J)	Tage(R)
10000			500			20.0			1.00	89	81.4
8000			350			16.0			0.80	106	112.2
6000			250			12.0			0.60	129	163.0
4000			180			9.00		1.2	0.40	197	226.2
3000			140			7.00	2	1.8	0.30	273	268.4
2000			100			5.00	2	3.4	0.20	316	315.2
1600			80.0			3.50	6	7.8	0.10	345	362.6
1200			60.0			2.50	17	15.8	0.06	365	365.2
900			40.0			1.80	33	25.8	0.03		
700			30.0			1.40	56	44.4	0.00		

Nr. 444 Elsarn
Spitzer Bach

Mst.Nr. 209502 Art: Schreibpegel Einzugsgebiet: 48.6 km²

Monat	I	II	III	IV	V	VI	VII	VIII	IX	X	XI	XII
Tag	Tägliche Abflüsse 2007 in m³/s											
1.	0.15	0.14	0.18	0.23	0.13	0.12	0.10	0.09	0.09	0.13	0.22	0.20
2.	0.15	0.14	0.17	0.22	0.13	0.15	0.10	0.09	0.10	0.13	0.20	0.21
3.	0.15	0.14	0.18	0.21	0.13	0.14	0.11	0.09	0.09	0.13	0.19	0.21
4.	0.14	0.14	0.21	0.20	0.13	0.13	0.12	0.08	0.09	0.13	0.19	0.21
5.	0.14	0.14	0.18	0.19	0.17	0.12	0.11	0.08	0.12	0.13	0.19	0.19
6.	0.14	0.14	0.17	0.19	0.22	0.11	0.13	0.08	0.64	0.12	0.18	0.19
7.	0.14	0.15	0.17	0.19	0.15	0.11	0.10	0.07	0.88	0.12	0.19	0.19
8.	0.13	0.14	0.18	0.19	0.15	0.11	0.09	0.08	0.40	0.12	0.20	0.19
9.	0.13	0.14	0.19	0.20	0.22	0.10	0.16	0.10	0.31	0.11	0.20	0.19
10.	0.13	0.14	0.17	0.18	0.19	0.17	0.15	0.13	0.24	0.11	0.20	0.19
11.	0.13	0.15	0.16	0.17	0.15	0.15	0.13	0.28	0.26	0.12	0.32	0.19
12.	0.13	0.15	0.16	0.16	0.14	0.12	0.12	0.15	0.23	0.12	0.30	0.21
13.	0.13	0.15	0.16	0.16	0.13	0.11	0.12	0.13	0.20	0.12	0.27	0.23
14.	0.13	0.15	0.16	0.16	0.13	0.24	0.11	0.12	0.19	0.12	0.26	0.22
15.	0.14	0.16	0.16	0.16	0.14	0.15	0.10	0.11	0.17	0.12	0.25	0.21
16.	0.14	0.16	0.16	0.16	0.15	0.12	0.10	0.11	0.16	0.12	0.23	0.20
17.	0.13	0.15	0.17	0.16	0.14	0.12	0.10	0.11	0.15	0.12	0.22	0.19
18.	0.13	0.15	0.17	0.16	0.14	0.10	0.09	0.11	0.15	0.13	0.22	0.19
19.	0.23	0.15	0.17	0.16	0.13	0.10	0.09	0.10	0.14	0.14	0.21	0.19
20.	0.17	0.15	0.19	0.16	0.13	0.10	0.09	0.11	0.13	0.14	0.20	0.18
21.	0.15	0.15	0.18	0.16	0.13	0.09	0.10	0.11	0.13	0.15	0.20	0.18
22.	0.16	0.15	0.18	0.17	0.13	0.17	0.10	0.10	0.12	0.14	0.20	0.18
23.	0.16	0.15	0.20	0.16	0.13	0.12	0.10	0.10	0.12	0.16	0.20	0.18
24.	0.16	0.15	0.35	0.15	0.13	0.10	0.10	0.09	0.12	0.21	0.20	0.17
25.	0.15	0.15	0.39	0.15	0.12	0.27	0.10	0.09	0.12	0.24	0.21	0.17
26.	0.15	0.15	0.35	0.15	0.12	0.21	0.09	0.10	0.12	0.26	0.23	0.17
27.	0.14	0.15	0.33	0.15	0.12	0.13	0.09	0.09	0.16	0.23	0.23	0.17
28.	0.14	0.17	0.30	0.14	0.12	0.12	0.09	0.09	0.16	0.33	0.22	0.16
29.	0.14		0.29	0.14	0.14	0.12	0.09	0.10	0.13	0.34	0.21	0.16
30.	0.14		0.29	0.14	0.12	0.11	0.11	0.11	0.12	0.26	0.21	0.16
31.	0.14		0.27		0.12		0.09	0.09		0.24		0.16
	Extremwerte in m³/s											
am	19.	06.	11.	30.	28.	20.	19.	07.	03.	10.	06.	30.
NQ	0.12	0.12	0.16	0.13	0.11	0.09	0.08	0.07	0.09	0.11	0.18	0.16
HQ	0.40	0.24	0.45	0.25	0.30	2.27	0.64	1.01	1.70	0.54	0.68	0.25
am	19.	28.	25.	01.	06.	25.	09.	11.	07.	28.	11.	12.
	Monatsmittel in m³/s(MQ),l/s.km²(Mq) bzw.Monatssummen in mm (h_A)											
MQ	0.14	0.15	0.21	0.17	0.14	0.13	0.11	0.11	0.20	0.16	0.22	0.19
Mq	2.98	3.07	4.37	3.51	2.93	2.75	2.18	2.19	4.17	3.35	4.47	3.87
h_A	8	7	12	9	8	7	6	6	11	9	12	10
	Reihe: 2002-2006 Mittlere Monatsmittel in m³/s (MQ),l/s.km²(Mq) bzw. -summen in mm (h_A)											
MQ	0.16	0.16	0.28	0.22	0.19	0.19	0.19	0.34	0.15	0.16	0.14	0.13
Mq	3.21	3.29	5.69	4.62	3.82	3.93	3.81	7.02	3.08	3.30	2.90	2.60
h_A	9	8	15	12	10	10	10	19	8	9	8	7
	Reihe: 1982-2007 Mittlere Monatsmittel mit Extremwerten in m³/s											
NQ	.013	.009	.012	.011	.014	.006	.025	.023	.027	.032	.036	.034
NQ_T	.038	.035	.037	.021	0.06	.048	.028	.031	.040	.039	.047	.050
MNQ_T	0.09	0.09	0.11	0.13	0.12	0.10	0.08	0.08	0.08	0.09	0.09	0.09
NMQ	0.06	0.07	0.07	0.10	0.09	0.07	.050	0.05	.049	0.06	0.06	0.06
MQ	0.13	0.13	0.22	0.21	0.20	0.16	0.16	0.17	0.12	0.11	0.11	0.13
HMQ	0.27	0.20	0.51	0.66	0.75	0.37	0.43	0.95	0.20	0.23	0.22	0.31
MHQ	0.34	0.37	0.78	0.64	1.60	1.50	3.28	2.46	0.59	0.29	0.24	0.31
HQ	1.80	1.68	3.10	2.11	13.8	10.7	28.0	31.6	3.19	0.83	0.68	1.12

Jahreswerte in m³/s (Q),l/s.km²(Mq), mm (h_A)									
	Berichtsjahr			Reihe: 2002 - 2006			Reihe: 1982 - 2007		
NQ	0.07	07.08.		.048	30.06.2002		.006	03.06.1986	
NQ_T	0.07	07.08.					.021	26.04.1986	
$MJNQ_T$							0.06		
NJMQ							0.08		1984
MQ,Mq,h_A	0.16	3.32	105	0.19	3.95	125	0.15	3.17	100
HJMQ							0.27		1996
MJHQ							6.35		
HQ	2.27	25.06.		31.6	07.08.2002		31.6	07.08.2002	
NNQ seit 1982:	.006	03.06.1986		HHQ seit 1982:	31.6	07.08.2002			

Berichtsjahr(J) Überschreitungsdauer der Abflüsse in Tagen Reihe(R): 2002-2006											
m³/s	Tage(J)	Tage(R)	m³/s	Tage(J)	Tage(R)	m³/s	Tage(J)	Tage(R)	m³/s	Tage(J)	Tage(R)
10000			500			20.0			1.00		3.2
8000			350			16.0			0.80	1	4.0
6000			250			12.0			0.60	2	6.6
4000			180			9.00			0.40	3	14.2
3000			140			7.00			0.30	13	29.4
2000			100			5.00		0.4	0.20	72	92.8
1600			80.0			3.50		0.4	0.10	339	329.2
1200			60.0			2.50		0.6	0.06	365	365.0
900			40.0			1.80		1.2	0.03		365.2
700			30.0			1.40		1.6	0.00		

Im Okt,Nov nach ergänzten Wasserständen ermittelt

Abflüsse

Nr. 445 Kienstock Donau

Mst.Nr. 207357 Art: Schreibpegel Einzugsgebiet: 95970.0 km²

Monat	I	II	III	IV	V	VI	VII	VIII	IX	X	XI	XII
Tag	Tägliche Abflüsse 2007 in m³/s											
1.	776	1452	2210	1363	1122	2406	1451	1369	1928	1817	1368	1674
2.	1042	1430	2460	1333	1036	2215	1296	1336	1744	1712	1259	1731
3.	1050	1366	2440	1315	1070	2039	1673	1377	1532	1601	1168	1997
4.	1139	1324	2672	1349	1051	1789	1973	1525	1693	1532	1163	2294
5.	1104	1282	2356	1321	1070	1747	2537	1245	2397	1477	1340	2360
6.	1187	1304	2178	1283	1159	1728	2479	1189	4690	1551	1262	2284
7.	1175	1434	1991	1224	1316	1620	2325	1190	7162	1454	1372	2351
8.	1272	1404	1992	1161	1288	1557	2042	1158	6424	1347	1741	2696
9.	1254	1452	2167	1189	2419	1530	1854	1305	5137	1340	1914	2689
10.	1432	1490	1895	1167	3864	1416	2932	1683	4342	1280	1816	2577
11.	1409	1444	1702	1218	2599	1463	3214	1817	4378	1259	2000	2418
12.	1420	1425	1579	1278	2017	1540	2817	1796	5077	1227	3456	2413
13.	1472	1645	1574	1330	1800	1597	2508	1885	3937	1151	3042	2666
14.	1265	1913	1539	1457	1619	1662	2165	1739	3314	1131	2755	2462
15.	1204	1936	1471	1409	1602	1693	1924	1536	2918	1038	2423	2196
16.	1195	1993	1435	1343	1721	1609	1724	1405	2594	1029	2113	1898
17.	1135	1909	1375	1415	1597	1677	1693	1418	2339	1105	1909	1744
18.	1083	1707	1277	1372	1604	1628	1639	1620	2316	1097	1734	1719
19.	1605	1561	1288	1300	1707	1527	1587	1449	2707	1116	1615	1607
20.	3544	1496	1459	1266	1547	1472	1525	1629	2604	1180	1578	1570
21.	2547	1425	1481	1229	1431	1515	1501	1679	2351	1167	1582	1476
22.	2097	1391	1429	1184	1477	1725	1470	1569	2068	1221	1541	1469
23.	1744	1320	1387	1166	1545	1678	1705	1487	1825	1235	1778	1343
24.	1722	1257	1487	1216	1595	1725	1753	1425	1661	1368	2083	1284
25.	1564	1193	1476	1260	1546	1540	1646	1337	1673	1324	2074	1229
26.	1458	1176	1544	1254	1576	1685	1534	1243	1678	1337	2171	1191
27.	1333	1346	1635	1281	1505	1891	1468	1127	1740	1484	2114	1158
28.	1239	1592	1571	1208	1401	1720	1359	1161	1841	1649	1931	1133
29.	1194		1531	1152	1464	1666	1257	1177	2059	1627	1837	1146
30.	1400		1477	1105	2221	1490	1278	1489	1986	1469	1715	1067
31.	1429		1403		2491		1403	2227		1457		1059
	Extremwerte in m³/s											
am	01.	26.	18.	29.	02.	11.	30.	27.	03.	15.	04.	31.
NQ	719	1128	1155	1035	910	1351	1161	1061	1440	878	1108	949
HQ	3959	2080	2831	1551	4533	2555	3495	2348	7741	1999	3661	2840
am	20.	16.	04.	15.	10.	01.	10.	31.	07.	01.	12.	09.
	Monatsmittel in m³/s(MQ),l/s.km²(Mq) bzw.Monatssummen in mm (h_A)											
MQ	1435	1488	1725	1272	1660	1685	1862	1471	2937	1348	1862	1836
Mq	15.0	15.5	18.0	13.3	17.3	17.6	19.4	15.3	30.6	14.0	19.4	19.1
h_A	40	38	48	34	46	46	52	41	79	38	50	50

Reihe: 2002-2006	Mittlere Monatsmittel in m³/s (MQ),l/s.km²(Mq) bzw. -summen in mm (h_A)											
MQ	1617	1649	2314	2290	2345	2219	1865	2250	1523	1517	1535	1206
Mq	16.8	17.2	24.1	23.9	24.4	23.1	19.4	23.4	15.9	15.8	16.0	12.6
h_A	45	42	65	62	65	60	52	63	41	42	41	33
Reihe: 1981-2007	**Mittlere Monatsmittel mit Extremwerten in m³/s**											
NQ	644	698	625	906	910	1176	850	625	644	618	592	619
NQ_T	663	745	667	942	1035	1285	916	700	684	683	670	644
MNQ_T	1008	1088	1243	1708	1831	1823	1547	1294	1161	1035	1049	982
NMQ	929	922	1168	1102	1613	1623	1276	975	1079	937	849	832
MQ	1555	1592	2104	2215	2409	2375	2205	1947	1710	1423	1447	1497
HMQ	2727	2352	3303	3507	4107	3740	3602	3695	2932	2540	3304	2918
MHQ	3085	3079	3954	3308	3606	3831	3955	3949	3208	2506	2475	3108
HQ	6473	6266	8588	6483	5863	6072	8242	11305	7741	6840	6695	6616

Jahreswerte in m³/s (Q),l/s.km²(Mq), mm (h_A)									
	Berichtsjahr			Reihe: 2002 - 2006			Reihe: 1981 - 2007		
NQ	719	01.01.		619	26.12.2003		592	15.11.1983	
NQ_T	776	01.01.					644	17.12.1991	
$MJNQ_T$							805		
NJMQ							1469		2003
MQ,Mq,h_A	1703	17.8	560	1857	19.3	610	1880	19.6	618
HJMQ							2412		2002
MJHQ							6239		
HQ	7741	07.09.		11305	14.08.2002		11305	14.08.2002	
NNQ seit 1976:	592	15.11.1983		**HHQ seit** 1976:	11305	14.08.2002			

Berichtsjahr(J) Überschreitungsdauer der Abflüsse in Tagen Reihe(R): 2002-2006											
m³/s	Tage(J)	Tage(R)	m³/s	Tage(J)	Tage(R)	m³/s	Tage(J)	Tage(R)	m³/s	Tage(J)	Tage(R)
10000		0.2	500		365.2	20.0			1.00		
8000		1.0	350			16.0			0.80		
6000	2	3.0	250			12.0			0.60		
4000	7	11.4	180			9.00			0.40		
3000	14	36.8	140			7.00			0.30		
2000	70	128.2	100			5.00			0.20		
1600	156	198.6	80.0			3.50			0.10		
1200	316	265.8	60.0			2.50			0.06		
900	364	330.6	40.0			1.80			0.03		
700	365	364.2	30.0			1.40			0.00		

Im Feb nach ergänzten Wasserständen ermittelt

Nr. 447 Imbach Krems

Mst.Nr. 207878 Art: Schreibpegel Einzugsgebiet: 305.9 km²

Monat	I	II	III	IV	V	VI	VII	VIII	IX	X	XI	XII
Tag	Tägliche Abflüsse 2007 in m³/s											
1.	0.93	1.12	2.20	4.08	0.91	0.70	0.52	0.40	0.55	1.73	3.21	2.95
2.	1.04	1.07	2.21	3.58	0.91	0.77	0.46	0.36	0.63	1.83	2.88	4.26
3.	0.94	1.25	1.85	3.24	0.91	1.14	0.59	0.48	0.56	1.63	2.73	4.54
4.	0.91	1.33	3.01	3.04	0.90	0.85	0.52	0.43	0.57	1.73	2.65	4.62
5.	0.92	1.15	2.39	2.68	1.15	0.77	0.49	0.36	0.69	1.59	2.47	3.73
6.	0.96	1.18	1.88	2.42	2.53	0.75	0.47	0.35	14.0	1.50	2.34	3.70
7.	0.96	1.23	1.65	2.27	1.65	0.68	0.55	0.32	23.9	1.42	2.35	3.93
8.	0.93	1.16	1.65	2.12	1.30	0.62	0.48	0.31	8.31	1.36	2.86	4.09
9.	0.94	1.24	1.96	1.99	2.33	0.57	0.54	0.58	4.99	1.29	2.93	3.52
10.	0.90	1.26	1.66	1.85	2.75	0.97	0.95	1.98	3.74	1.16	2.86	3.32
11.	0.92	1.17	1.48	1.73	1.85	1.78	1.00	4.05	3.81	1.09	3.18	3.13
12.	0.91	1.18	1.34	1.60	1.40	1.13	0.89	3.05	4.52	1.10	5.56	3.81
13.	0.90	1.30	1.28	1.53	1.22	1.15	0.75	1.97	3.26	1.10	3.69	3.96
14.	0.88	1.42	1.28	1.47	1.13	1.01	0.67	1.62	2.67	1.05	3.30	3.49
15.	0.86	1.39	1.19	1.37	1.09	1.22	0.59	1.01	2.35	1.06	3.14	3.24
16.	0.85	1.66	1.24	1.30	1.16	0.96	0.53	0.80	2.12	1.07	2.92	3.08
17.	0.85	1.44	1.15	1.27	1.13	0.82	0.46	0.77	1.90	1.03	2.74	2.89
18.	0.87	1.33	1.12	1.25	1.22	0.72	0.42	0.97	1.78	0.98	2.73	2.73
19.	1.61	1.28	1.18	1.20	1.08	0.74	0.40	0.75	1.85	1.12	2.72	2.28
20.	2.26	1.21	1.44	1.17	1.01	0.65	0.37	0.69	1.67	1.17	2.66	2.09
21.	1.34	1.18	1.48	1.13	0.91	0.59	0.40	0.71	1.66	1.42	2.62	1.97
22.	1.06	1.16	1.47	1.10	0.84	0.70	0.38	0.62	1.50	1.43	2.61	2.54
23.	1.02	1.14	1.54	1.04	0.85	1.14	0.40	0.58	1.40	1.57	2.58	2.64
24.	1.01	1.10	2.92	1.00	0.89	0.74	0.40	0.55	1.34	2.60	3.89	3.43
25.	1.03	1.07	4.75	1.00	0.78	0.76	0.44	0.51	2.07	3.77	4.39	3.92
26.	0.98	1.15	5.83	0.97	0.75	2.30	0.38	0.50	2.47	4.34	3.92	3.34
27.	1.19	1.14	5.89	0.94	0.71	1.24	0.34	0.51	2.27	3.75	3.37	2.85
28.	1.44	1.37	5.83	0.93	0.67	0.91	0.33	0.49	3.00	5.23	3.08	3.61
29.	1.41		5.61	0.93	0.74	0.74	0.31	0.50	2.50	6.53	2.94	3.69
30.	1.39		5.17	0.91	0.76	0.62	0.46	0.67	1.97	4.39	2.85	3.40
31.	1.24		4.74		0.75		0.48	0.62		3.69		4.07
	Extremwerte in m³/s											
am	04.	10.	17.	30.	31.	01.	30.	08.	03.	19.	07.	21.
NQ	0.53	0.80	0.88	0.68	0.49	0.28	0.15	0.19	0.45	0.72	2.03	1.63
HQ	3.85	1.99	8.16	4.57	3.17	4.67	1.14	10.9	37.7	10.9	8.24	5.61
am	19.	16.	28.	01.	10.	26.	11.	11.	07.	28.	12.	31.
	Monatsmittel in m³/s(MQ),l/s.km²(Mq) bzw.Monatssummen in mm (h_A)											
MQ	1.08	1.24	2.53	1.70	1.17	0.92	0.51	0.89	3.47	2.09	3.07	3.38
Mq	3.53	4.05	8.27	5.57	3.83	3.02	1.68	2.90	11.3	6.82	10.0	11.1
h_A	9	10	22	14	10	8	5	8	29	18	26	29

Reihe: 2002-2006	Mittlere Monatsmittel in m³/s (MQ),l/s.km²(Mq) bzw. -summen in mm (h_A)											
MQ	1.76	1.92	4.30	3.09	1.87	2.33	2.28	5.76	1.47	1.44	1.35	1.33
Mq	5.74	6.26	14.0	10.1	6.12	7.62	7.45	18.8	4.81	4.70	4.41	4.35
h_A	15	15	38	26	16	20	20	50	12	13	11	11
Reihe: 1951-2007	**Mittlere Monatsmittel mit Extremwerten in m³/s**											
NQ	0.24	0.22	0.15	0.18	0.22	0.12	0.14	0.08	0.08	0.13	0.22	0.16
NQ_T	0.30	0.36	0.26	0.22	0.40	0.24	0.28	0.22	0.18	0.27	0.26	0.27
MNQ_T	1.01	1.02	1.18	1.45	1.16	0.96	0.84	0.85	0.77	0.79	0.89	0.98
NMQ	0.42	0.37	0.71	0.77	0.75	0.52	0.51	0.38	0.33	0.53	0.64	0.60
MQ	1.69	1.89	2.96	2.76	2.18	2.08	2.01	2.01	1.24	1.15	1.34	1.67
HMQ	4.90	5.35	7.68	9.69	10.0	9.42	9.41	17.7	3.47	2.74	3.44	3.77
MHQ	3.68	4.52	8.45	4.63	7.77	10.4	11.9	10.8	2.60	1.62	1.94	2.94
HQ	52.0	47.0	49.0	26.6	110	58.0	180	260	37.7	10.9	11.5	27.0

Jahreswerte in m³/s (Q),l/s.km²(Mq), mm (h_A)									
	Berichtsjahr			Reihe: 2002 - 2006			Reihe: 1951 - 2007		
NQ	0.15	30.07.		0.22	14.08.2003		0.08	03.08.1994	
NQ_T	0.31	29.07.					0.18	25.09.1993	
$MJNQ_T$							0.52		
NJMQ							0.80		1962
MQ,Mq,h_A	1.84	6.01	189	2.40	7.86	248	1.92	6.26	198
HJMQ							4.50		1965
MJHQ							51.3		
HQ	37.7	07.09.		260	07.08.2002		260	07.08.2002	
NNQ seit 1951:	0.08	03.08.1994		**HHQ seit** 1951:	260	07.08.2002			

Berichtsjahr(J) Überschreitungsdauer der Abflüsse in Tagen Reihe(R): 2002-2006											
m³/s	Tage(J)	Tage(R)	m³/s	Tage(J)	Tage(R)	m³/s	Tage(J)	Tage(R)	m³/s	Tage(J)	Tage(R)
10000			500			20.0	1	4.0	1.00	245	284.2
8000			350			16.0	1	5.0	0.80	286	319.4
6000			250			12.0	2	6.6	0.60	318	347.0
4000			180			9.00	2	8.8	0.40	354	362.2
3000			140			7.00	3	13.0	0.30	365	365.2
2000			100			5.00	11	23.6	0.20		
1600			80.0		0.6	3.50	43	43.0	0.10		
1200			60.0		0.6	2.50	92	78.8	0.06		
900			40.0		0.8	1.80	124	143.0	0.03		
700			30.0		1.8	1.40	160	197.6	0.00		

durch Kraftwerksbetrieb beeinflusst
Im Jän,Dez durch Eis beeinflusst
Im Jän,Feb,Mrz,Apr,Mai,Jun,Jul,Aug,Sep,Okt,Nov,Dez n.erg.W.erm.

Abflüsse

Nr. 448 Furth (Göttweig) Fladnitz

Mst.Nr. 207886 Art: Schreibpegel Einzugsgebiet: 162.4 km²

Monat	I	II	III	IV	V	VI	VII	VIII	IX	X	XI	XII
Tag	Tägliche Abflüsse 2007 in m³/s											
1.	0.29	0.47	0.59	0.55	0.24	0.26	0.16	0.11	0.14	0.22	1.39	0.58
2.	0.36	0.45	0.53	0.53	0.23	0.39	0.13	0.12	0.12	0.21	1.19	0.59
3.	0.36	0.43	0.50	0.57	0.23	0.51	0.12	0.21	0.12	0.20	1.07	0.60
4.	0.36	0.41	0.61	0.55	0.24	0.32	0.15	0.14	0.18	0.20	0.98	0.59
5.	0.35	0.40	0.46	0.51	0.46	0.31	0.16	0.13	0.15	0.20	0.89	0.55
6.	0.35	0.40	0.39	0.48	1.19	0.35	0.15	0.11	4.51	0.20	0.81	0.54
7.	0.34	0.47	0.40	0.48	0.64	0.30	0.13	0.08	7.38	0.20	0.73	0.53
8.	0.34	0.44	0.49	0.48	0.56	0.24	0.11	0.08	2.86	0.19	0.68	0.52
9.	0.33	0.47	0.59	0.48	0.99	0.25	0.23	0.26	1.65	0.19	0.65	0.52
10.	0.33	0.45	0.54	0.40	0.99	0.25	0.32	0.72	1.03	0.19	0.62	0.53
11.	0.32	0.38	0.48	0.40	0.70	0.29	0.17	0.99	0.88	0.19	0.70	0.53
12.	0.31	0.37	0.41	0.38	0.55	0.22	0.16	0.54	0.82	0.19	0.96	1.65
13.	0.31	0.37	0.37	0.40	0.47	0.19	0.15	0.82	0.61	0.20	0.78	2.41
14.	0.30	0.37	0.39	0.38	0.41	0.19	0.15	0.56	0.53	0.20	0.76	1.77
15.	0.29	0.37	0.38	0.36	0.41	0.21	0.14	0.29	0.47	0.20	0.75	1.46
16.	0.29	0.37	0.38	0.36	0.43	0.17	0.10	0.18	0.47	0.20	0.74	1.30
17.	0.28	0.37	0.40	0.37	0.40	0.15	0.09	0.18	0.40	0.20	0.74	1.17
18.	0.27	0.37	0.38	0.36	0.42	0.15	0.07	0.25	0.39	0.22	0.73	1.05
19.	0.52	0.37	0.43	0.36	0.36	0.13	0.07	0.19	0.38	0.25	0.72	0.95
20.	0.54	0.37	0.72	0.39	0.33	0.11	0.07	0.26	0.36	0.25	0.72	0.85
21.	0.46	0.38	0.67	0.39	0.30	0.12	0.07	0.31	0.32	0.31	0.71	0.82
22.	0.40	0.38	0.56	0.35	0.31	0.26	0.06	0.18	0.32	0.34	0.70	0.84
23.	0.46	0.38	0.82	0.28	0.29	0.45	0.05	0.15	0.35	0.56	0.69	0.82
24.	0.47	0.38	1.87	0.27	0.27	0.20	0.08	0.15	0.31	1.28	0.69	0.78
25.	0.45	0.38	1.79	0.27	0.27	0.23	0.12	0.10	0.27	1.00	0.68	0.76
26.	0.42	0.44	1.25	0.28	0.25	0.90	0.08	0.15	0.26	0.88	0.67	0.75
27.	0.40	0.45	1.02	0.29	0.25	0.30	0.06	0.05	0.33	0.77	0.66	0.74
28.	0.45	0.61	0.82	0.26	0.28	0.20	0.06	.048	0.35	2.43	0.60	0.73
29.	0.49		0.75	0.24	0.29	0.18	0.08	0.10	0.31	3.37	0.58	0.72
30.	0.50		0.69	0.24	0.26	0.17	0.25	0.18	0.24	2.21	0.58	0.71
31.	0.49		0.61		0.27		0.14	0.19		1.71		0.71
	Extremwerte in m³/s											
am	19.	11.	16.	28.	04.	21.	23.	27.	03.	19.	28.	11.
NQ	0.27	0.36	0.36	0.24	0.22	0.10	.026	.021	0.08	0.19	0.58	0.51
HQ	0.79	0.86	2.27	0.59	1.71	1.40	0.97	2.07	11.2	4.75	1.54	3.01
am	19.	28.	24.	03.	06.	26.	09.	13.	07.	29.	01.	12.
	Monatsmittel in m³/s(MQ),l/s.km²(Mq) bzw.Monatssummen in mm (h_A)											
MQ	0.38	0.41	0.65	0.39	0.43	0.27	0.12	0.25	0.88	0.61	0.77	0.87
Mq	2.35	2.53	4.03	2.40	2.63	1.65	0.77	1.55	5.44	3.77	4.76	5.38
h_A	6	6	11	6	7	4	2	4	14	10	12	14

Reihe: 2002-2006	Mittlere Monatsmittel in m³/s (MQ),l/s.km²(Mq) bzw. -summen in mm (h_A)											
MQ	0.47	0.43	0.80	0.57	0.49	0.47	0.41	1.03	0.30	0.39	0.34	0.35
Mq	2.87	2.64	4.90	3.51	3.01	2.91	2.53	6.36	1.84	2.42	2.08	2.13
h_A	8	6	13	9	8	8	7	17	5	6	5	6
Reihe: 1981-2007	**Mittlere Monatsmittel mit Extremwerten in m³/s**											
NQ	.005	0.08	0.10	0.12	0.05	.032	.000	.000	.013	.034	0.06	.030
NQ_T	.009	0.09	0.15	0.16	0.08	0.05	.014	.000	.026	.034	0.08	0.08
MNQ_T	0.22	0.24	0.28	0.29	0.25	0.16	0.11	0.11	0.13	0.16	0.20	0.23
NMQ	0.17	0.18	0.20	0.22	0.17	0.15	0.09	.041	0.05	0.08	0.14	0.12
MQ	0.35	0.40	0.60	0.54	0.56	0.37	0.30	0.40	0.27	0.28	0.29	0.36
HMQ	1.03	1.13	1.56	2.21	3.51	0.85	1.12	2.91	0.88	0.93	0.79	0.94
MHQ	0.95	1.14	1.90	1.74	3.76	2.69	2.53	3.98	1.67	1.09	0.83	1.07
HQ	2.81	3.93	8.48	10.6	29.4	9.04	12.8	47.0	11.2	5.33	2.45	4.47

Jahreswerte in m³/s (Q),l/s.km²(Mq), mm (h_A)	Berichtsjahr			Reihe: 2002 - 2006			Reihe: 1981 - 2007		
NQ	.021	27.08.		.006	06.08.2002		.000	07.07.1999	
NQ_T	.048	28.08.					.000	17.08.2001	
$MJNQ_T$							0.07		
NJMQ							0.20		1983
MQ,Mq,h_A	0.50	3.10	97.9	0.51	3.11	98.2	0.39	2.42	76.4
HJMQ							0.97		1996
MJHQ							8.50		
HQ	11.2	07.09.		47.0	08.08.2002		47.0	08.08.2002	
NNQ seit 1977:	.000	10.07.2002		**HHQ seit** 1977:	36.6	08.08.2002			

Berichtsjahr(J)	Überschreitungsdauer der Abflüsse in Tagen		Reihe(R): 2002-2006								
m³/s	Tage(J)	Tage(R)	m³/s	Tage(J)	Tage(R)	m³/s	Tage(J)	Tage(R)	m³/s	Tage(J)	Tage(R)
10000			500			20.0		0.2	1.00	26	27.0
8000			350			16.0		0.2	0.80	45	45.2
6000			250			12.0		0.4	0.60	87	79.2
4000			180			9.00		0.6	0.40	167	143.6
3000			140			7.00	1	0.8	0.30	235	195.4
2000			100			5.00	1	2.0	0.20	297	299.4
1600			80.0			3.50	2	3.4	0.10	349	352.2
1200			60.0			2.50	4	6.4	0.06	362	359.0
900			40.0			1.80	8	9.0	0.03	365	364.4
700			30.0			1.40	14	14.6	0.00		365.2

durch Kraftwerksbetrieb beeinflusst
Im Jän nach ergänzten Wasserständen ermittelt
Im Jän durch Eis beeinflusst

Nr. 449 Türnitz Markt Türnitztraisen

Mst.Nr. 209361 Art: Schreibpegel Einzugsgebiet: 103.0 km²

Monat	I	II	III	IV	V	VI	VII	VIII	IX	X	XI	XII
Tag	Tägliche Abflüsse 2007 in m³/s											
1.	1.29	2.19	5.61	5.19	1.73	1.69	1.37	1.18	1.35	2.44	4.96	4.37
2.	1.46	2.11	4.60	4.84	1.71	1.65	1.36	1.15	1.49	2.36	4.10	6.02
3.	1.39	3.47	4.68	4.33	1.70	1.62	1.39	1.38	1.32	2.31	3.84	7.78
4.	1.38	2.80	8.23	3.97	1.68	1.59	1.41	1.60	2.67	2.26	5.38	7.60
5.	2.08	2.45	5.04	3.34	1.71	1.57	1.43	1.33	5.51	2.27	5.21	5.88
6.	2.46	2.74	4.13	3.07	1.72	1.56	1.62	1.22	40.0	2.35	4.82	6.00
7.	2.42	2.78	3.86	3.05	1.65	1.53	1.44	1.19	51.8	2.21	5.74	6.86
8.	2.05	2.62	4.05	2.87	1.73	1.49	1.36	1.20	20.2	2.09	11.2	7.52
9.	1.79	2.71	5.04	2.71	8.79	1.48	1.39	1.79	15.6	2.02	8.64	6.05
10.	1.81	2.63	4.03	2.63	9.84	1.55	1.78	2.54	10.1	1.98	6.50	6.23
11.	1.67	2.44	3.52	2.53	4.49	1.50	1.60	2.24	17.4	1.93	9.24	5.65
12.	2.89	2.45	3.22	2.45	3.27	1.81	1.47	2.68	19.5	1.90	11.6	6.81
13.	2.40	2.91	3.04	2.40	2.75	1.99	1.44	2.00	10.4	1.93	7.36	5.79
14.	2.03	2.97	2.86	2.32	2.47	1.99	1.38	1.68	7.54	1.86	5.97	4.99
15.	1.86	3.36	2.74	2.25	2.36	2.23	1.31	1.47	6.08	1.84	5.13	4.58
16.	1.74	4.91	2.61	2.19	2.19	1.93	1.27	1.38	5.21	1.81	4.69	4.24
17.	1.65	3.72	2.52	2.15	2.14	1.71	1.24	1.35	4.69	1.79	4.37	3.93
18.	1.59	3.28	2.48	2.12	2.15	1.62	1.22	1.35	4.41	1.77	4.07	3.62
19.	13.4	2.98	2.62	2.07	2.01	1.56	1.20	1.29	4.39	1.83	3.80	3.41
20.	11.9	2.68	2.61	2.02	1.94	1.50	1.19	1.40	3.89	1.88	3.71	3.28
21.	5.75	2.57	2.46	1.98	1.88	1.55	1.17	1.44	3.60	2.04	3.65	3.19
22.	4.07	2.55	2.37	1.94	1.83	1.55	1.18	1.32	3.40	2.08	4.13	3.14
23.	3.45	2.47	2.43	1.92	1.79	1.53	1.16	1.25	3.22	2.69	7.47	3.06
24.	3.09	2.37	2.87	1.90	1.76	1.45	1.21	1.21	3.08	2.95	9.48	2.97
25.	2.63	2.38	3.10	1.87	1.84	1.45	1.19	1.17	2.99	3.47	7.33	2.89
26.	2.36	2.54	4.27	1.84	1.83	1.46	1.15	1.15	2.91	4.99	7.03	2.81
27.	2.22	2.66	4.79	1.81	1.75	1.42	1.15	1.13	2.84	7.64	5.66	2.70
28.	2.09	5.46	4.69	1.79	1.73	1.39	1.30	1.15	2.76	15.3	4.90	2.64
29.	2.10		4.78	1.77	1.87	1.37	1.37	1.14	2.63	11.1	4.46	2.61
30.	2.10		5.04	1.75	1.81	1.36	1.31	1.32	2.52	7.47	4.17	2.58
31.	2.09		5.29		1.74		1.23	1.26		6.38		2.55
	Extremwerte in m³/s											
am	01.	01.	22.	28.	07.	22.	28.	02.	01.	03.	21.	28.
NQ	1.17	2.04	2.18	1.56	1.34	1.13	0.89	0.88	1.15	1.18	3.58	2.41
HQ	24.9	7.54	10.7	5.68	13.5	3.91	1.97	3.83	85.5	17.0	19.2	9.73
am	19.	28.	04.	01.	10.	15.	10.	09.	07.	28.	11.	03.
	Monatsmittel in m³/s(MQ),l/s.km²(Mq) bzw.Monatssummen in mm (h_A)											
MQ	2.94	2.90	3.86	2.57	2.51	1.60	1.33	1.45	8.78	3.45	5.95	4.57
Mq	28.6	28.1	37.4	24.9	24.4	15.6	12.9	14.1	85.3	33.5	57.8	44.4
h_A	76	68	100	65	65	40	35	38	221	90	150	115

Reihe: 2002-2006	Mittlere Monatsmittel in m³/s (MQ),l/s.km²(Mq) bzw. -summen in mm (h_A)											
MQ	2.89	3.33	5.42	4.94	3.33	3.39	2.20	3.87	1.96	2.01	2.79	2.06
Mq	28.0	32.3	52.6	48.0	32.4	32.9	21.4	37.5	19.0	19.5	27.1	20.0
h_A	75	78	141	124	87	85	57	101	49	52	70	52
Reihe: 1981-2007	**Mittlere Monatsmittel mit Extremwerten in m³/s**											
NQ	0.72	0.99	1.13	1.32	0.81	1.03	0.73	0.75	0.72	0.23	0.36	0.75
NQ_T	0.75	1.00	1.25	1.51	1.19	1.08	0.91	0.86	0.81	0.56	0.57	0.84
MNQ_T	1.55	1.71	2.05	3.09	2.23	1.80	1.49	1.44	1.41	1.37	1.47	1.53
NMQ	0.90	1.45	1.97	2.13	1.85	1.38	1.06	1.03	0.90	0.96	0.90	1.11
MQ	2.83	2.92	4.50	4.84	3.49	2.79	2.72	2.53	2.68	2.00	2.50	2.80
HMQ	5.37	6.14	8.15	8.49	6.94	6.82	12.1	7.16	8.78	7.70	6.45	6.73
MHQ	10.8	9.71	17.2	10.7	10.3	11.0	15.9	14.9	12.5	6.96	8.71	10.8
HQ	25.8	48.7	46.8	21.9	24.3	54.4	163	104	85.5	63.6	30.4	46.8

Jahreswerte in m³/s (Q),l/s.km²(Mq), mm (h_A)	Berichtsjahr			Reihe: 2002 - 2006			Reihe: 1981 - 2007		
NQ	0.88	02.08.		0.75	11.12.2003		0.23	25.10.1984	
NQ_T	1.13	27.08.					0.56	25.10.1984	
$MJNQ_T$							1.08		
NJMQ							1.92		1984
MQ,Mq,h_A	3.48	33.8	1067	3.16	30.7	967	3.05	29.6	933
HJMQ							4.18		1996
MJHQ							40.1		
HQ	85.5	07.09.		104	08.08.2006		163	08.07.1997	
NNQ seit 1981:	0.23	25.10.1984		**HHQ seit** 1981:	163	08.07.1997			

Berichtsjahr(J)	Überschreitungsdauer der Abflüsse in Tagen		Reihe(R): 2002-2006								
m³/s	Tage(J)	Tage(R)	m³/s	Tage(J)	Tage(R)	m³/s	Tage(J)	Tage(R)	m³/s	Tage(J)	Tage(R)
10000			500			20.0	3	2.2	1.00	365	356.2
8000			350			16.0	5	4.2	0.80		365.2
6000			250			12.0	8	7.2	0.60		
4000			180			9.00	17	15.0	0.40		
3000			140			7.00	30	26.4	0.30		
2000			100			5.00	58	49.0	0.20		
1600			80.0			3.50	102	88.0	0.10		
1200			60.0			2.50	170	154.4	0.06		
900			40.0	2	0.8	1.80	252	230.4	0.03		
700			30.0	2	1.4	1.40	313	296.2	0.00		

durch Kraftwerksbetrieb beeinflusst
Im Feb,Nov,Dez nach ergänzten Wasserständen ermittelt

Nr. 451 St. Aegyd am Neuwalde (VOEST) Unrechttraisen

Mst.Nr. 209536 Art: Schreibpegel Einzugsgebiet: 53.9 km²

Monat	I	II	III	IV	V	VI	VII	VIII	IX	X	XI	XII
Tag	Tägliche Abflüsse 2007 in m³/s											
1.	0.94	1.01	1.11	1.51	1.45	1.03	0.90	0.79	0.78	1.74	1.80	2.32
2.	0.94	1.01	1.12	1.51	1.45	1.02	0.89	0.76	0.78	1.75	1.79	2.33
3.	0.93	1.02	1.15	1.52	1.45	1.00	0.90	0.79	0.78	1.76	1.77	2.41
4.	0.92	1.02	1.21	1.52	1.45	0.96	0.93	0.91	0.80	1.76	1.75	2.47
5.	0.91	1.03	1.24	1.52	1.45	0.95	0.92	0.90	0.90	1.78	1.73	2.44
6.	0.91	1.03	1.25	1.51	1.43	0.96	0.90	0.87	1.43	1.79	1.77	2.42
7.	0.90	1.03	1.27	1.51	1.40	0.97	0.87	0.84	3.76	1.77	1.81	2.39
8.	0.90	1.04	1.28	1.51	1.38	0.98	0.84	0.81	1.84	1.77	1.88	2.44
9.	0.90	1.04	1.30	1.51	1.35	0.98	0.86	0.79	1.64	1.77	1.90	2.25
10.	0.90	1.05	1.31	1.50	1.33	0.97	0.90	0.78	1.66	1.76	1.91	2.15
11.	0.89	1.05	1.32	1.50	1.30	0.98	0.88	0.82	1.77	1.75	2.01	2.14
12.	0.89	1.05	1.33	1.50	1.28	1.03	0.88	0.79	2.14	1.73	2.25	2.12
13.	0.89	1.06	1.34	1.49	1.25	1.02	0.87	0.79	1.69	1.72	2.13	2.10
14.	0.88	1.06	1.35	1.49	1.23	0.98	0.87	0.78	1.54	1.71	2.09	2.09
15.	0.88	1.06	1.36	1.49	1.19	0.98	0.86	0.78	1.49	1.69	2.09	2.07
16.	0.88	1.06	1.37	1.48	1.15	1.00	0.85	0.79	1.48	1.68	2.09	1.97
17.	0.87	1.07	1.38	1.48	1.14	1.00	0.85	0.79	1.53	1.67	2.08	1.98
18.	0.87	1.07	1.39	1.48	1.13	0.99	0.84	0.77	1.53	1.65	2.08	2.02
19.	0.87	1.07	1.40	1.48	1.13	0.98	0.82	0.75	1.53	1.64	2.03	2.05
20.	0.86	1.07	1.41	1.47	1.12	0.97	0.80	0.76	1.55	1.63	2.02	2.05
21.	0.85	1.07	1.42	1.47	1.12	0.94	0.80	0.74	1.58	1.63	2.04	2.04
22.	1.03	1.07	1.43	1.47	1.12	0.90	0.78	0.74	1.60	1.59	2.06	2.03
23.	1.21	1.07	1.44	1.46	1.11	0.90	0.76	0.73	1.63	1.54	2.09	2.02
24.	1.05	1.07	1.45	1.46	1.09	0.89	0.77	0.73	1.66	1.51	2.14	2.01
25.	1.01	1.08	1.46	1.46	1.08	0.90	0.82	0.74	1.69	1.55	2.23	2.00
26.	1.01	1.08	1.47	1.45	1.08	0.92	0.83	0.75	1.69	1.55	2.27	1.99
27.	1.01	1.08	1.47	1.45	1.07	0.91	0.83	0.76	1.69	1.57	2.28	1.98
28.	1.01	1.10	1.48	1.45	1.06	0.88	0.84	0.76	1.70	1.77	2.29	1.97
29.	1.00		1.49	1.45	1.09	0.88	0.83	0.76	1.70	1.86	2.30	1.97
30.	1.00		1.50	1.45	1.06	0.89	0.83	0.78	1.72	1.82	2.31	1.96
31.	1.01		1.51		1.04		0.81	0.78		1.81		1.95
	Extremwerte in m³/s											
am	21.	01.	04.	28.	31.	14.	09.	03.	01.	23.	06.	16.
NQ	0.75	1.01	1.09	1.45	1.04	0.70	0.60	0.53	0.78	1.32	1.72	1.94
HQ	1.51	1.10	1.51	1.52	1.45	1.96	1.09	1.14	7.15	1.97	2.35	2.50
am	23.	28.	31.	04.	05.	12.	09.	16.	07.	05.	12.	03.
	Monatsmittel in m³/s(MQ),l/s.km²(Mq) bzw.Monatssummen in mm (h_A)											
MQ	0.94	1.05	1.36	1.48	1.22	0.96	0.85	0.78	1.58	1.70	2.03	2.13
Mq	17.4	19.6	25.1	27.5	22.7	17.8	15.8	14.6	29.2	31.5	37.7	39.6
h_A	47	47	67	71	61	46	42	39	76	84	98	103

Reihe: 2002-2006	Mittlere Monatsmittel in m³/s (MQ),l/s.km²(Mq) bzw. -summen in mm (h_A)											
MQ	0.98	1.12	1.38	1.86	1.77	1.76	1.47	1.39	1.26	1.03	1.01	1.03
Mq	18.2	20.8	25.7	34.5	32.9	32.6	27.3	25.9	23.3	19.1	18.7	19.1
h_A	49	50	69	89	88	85	73	69	60	51	48	49
Reihe: 1983-2007	**Mittlere Monatsmittel mit Extremwerten in m³/s**											
NQ	0.48	0.39	0.48	0.57	0.72	0.65	0.57	0.47	0.41	0.45	0.44	0.47
NQ_T	0.57	0.61	0.64	0.72	0.82	0.75	0.73	0.65	0.56	0.57	0.61	0.59
MNQ_T	0.97	1.00	1.09	1.40	1.53	1.43	1.26	1.20	1.10	1.01	0.96	0.97
NMQ	0.62	0.71	0.74	0.85	1.14	0.96	0.83	0.69	0.61	0.61	0.64	0.63
MQ	1.08	1.14	1.30	1.65	1.69	1.60	1.46	1.37	1.27	1.15	1.07	1.08
HMQ	1.88	1.83	2.67	2.79	2.81	2.67	2.79	3.09	2.19	1.93	2.03	2.13
MHQ	1.37	1.51	1.89	2.02	2.22	2.31	2.60	2.21	1.98	1.59	1.31	1.37
HQ	2.42	2.39	4.70	3.30	3.74	4.36	11.0	5.91	7.15	4.58	2.35	2.50

Jahreswerte in m³/s (Q),l/s.km²(Mq), mm (h_A)	Berichtsjahr			Reihe: 2002 - 2006			Reihe: 1983 - 2007		
NQ	0.53	03.08.		0.48	09.01.2004		0.39	05.02.1994	
NQ_T	0.73	24.08.					0.56	25.09.2003	
$MJNQ_T$							0.74		
NJMQ							0.93		2001
MQ,Mq,h_A	1.34	24.9	785	1.34	24.8	783	1.32	24.5	774
HJMQ							1.83		1999
MJHQ							3.74		
HQ	7.15	07.09.		5.91	08.08.2006		11.0	08.07.1997	
NNQ seit 1983:	0.39	05.02.1994		**HHQ seit** 1983:	11.0	08.07.1997			

Berichtsjahr(J) Überschreitungsdauer der Abflüsse in Tagen Reihe(R): 2002-2006												
m³/s	Tage(J)	Tage(R)	m³/s	Tage(J)	Tage(R)	m³/s	Tage(J)	Tage(R)	m³/s	Tage(J)	Tage(R)	
10000			500			20.0			1.00	254	238.6	
8000			350			16.0			0.80	334	285.4	
6000			250			12.0			0.60	365	358.8	
4000			180			9.00			0.40		365.2	
3000			140			7.00			0.30			
2000			100			5.00			0.20			
1600			80.0			3.50	1	0.6	0.10			
1200			60.0			2.50	1	8.0	0.06			
900			40.0			1.80	62	80.6	0.03			
700			30.0			1.40	167	161.0	0.00			

durch Kraftwerksbetrieb beeinflusst
Im Jän,Feb nach ergänzten Wasserständen ermittelt

Nr. 452 Lilienfeld-Marktl Traisen

Mst.Nr. 207894 Art: Schreibpegel Einzugsgebiet: 345.2 km²

Monat	I	II	III	IV	V	VI	VII	VIII	IX	X	XI	XII
Tag	Tägliche Abflüsse 2007 in m³/s											
1.	3.82	6.80	12.1	13.8	5.91	5.45	4.41	4.00	4.25	8.90	15.1	14.8
2.	4.16	6.66	10.8	13.1	5.83	5.34	4.38	3.94	4.55	8.70	13.1	18.1
3.	4.07	8.26	10.9	12.1	5.79	5.38	4.47	4.27	4.23	8.56	12.2	22.1
4.	4.04	7.99	19.9	11.4	5.39	5.24	4.68	4.60	6.18	8.42	14.0	23.6
5.	4.76	7.35	13.9	10.2	5.66	5.16	4.62	4.20	10.5	8.34	14.2	19.5
6.	5.35	7.89	11.4	9.57	5.83	5.16	4.79	3.97	103	8.41	13.3	18.5
7.	5.39	8.20	10.5	9.32	5.67	5.04	4.53	3.87	142	8.15	15.2	19.4
8.	5.01	7.85	10.5	9.02	5.69	4.98	4.36	3.89	56.7	7.81	27.7	20.7
9.	4.67	7.89	12.9	8.64	14.6	4.97	4.58	5.06	39.1	7.57	23.6	18.3
10.	4.60	7.66	11.2	8.40	18.6	5.21	5.39	6.99	28.9	7.45	18.9	18.9
11.	4.41	7.31	10.1	8.15	10.8	5.03	4.94	5.87	37.8	7.32	23.0	17.9
12.	5.86	7.20	9.46	7.96	8.48	5.24	4.69	6.57	47.8	7.23	32.0	23.6
13.	5.66	7.56	8.96	7.78	7.50	5.92	4.58	5.53	28.3	7.28	23.0	21.5
14.	5.12	7.63	8.58	7.60	6.99	5.48	4.45	4.89	21.6	7.09	19.2	18.7
15.	4.77	8.26	8.25	7.46	6.87	5.68	4.29	4.53	18.1	7.01	16.9	16.5
16.	4.57	11.7	7.97	7.29	6.52	5.50	4.25	4.41	15.8	6.92	15.3	15.1
17.	4.39	10.1	7.73	7.19	6.40	5.24	4.19	4.50	14.6	6.83	14.3	14.2
18.	4.28	9.20	7.59	7.11	6.44	4.96	4.15	4.37	13.8	6.75	13.8	13.4
19.	21.4	8.57	7.96	6.95	6.14	4.85	4.02	4.19	13.8	6.82	13.3	12.8
20.	25.5	7.91	8.13	6.83	5.99	4.71	4.13	4.51	12.6	7.09	13.0	12.3
21.	13.7	7.59	7.76	6.71	5.77	5.20	4.07	4.56	11.9	7.48	12.8	12.0
22.	10.3	7.43	7.58	6.61	5.69	5.15	4.04	4.27	11.3	7.48	13.0	11.7
23.	9.16	7.20	7.99	6.89	5.66	5.17	4.03	4.09	10.9	8.84	17.3	11.4
24.	8.38	7.00	10.8	6.44	5.59	4.81	4.18	4.01	10.6	10.4	24.3	11.1
25.	7.50	6.91	11.0	6.35	5.71	4.71	4.13	3.95	10.2	10.7	21.0	10.9
26.	6.88	7.27	13.4	6.26	5.79	4.74	4.01	3.90	10.1	12.6	22.6	10.6
27.	6.61	7.34	14.8	6.16	5.60	4.59	3.96	3.89	9.89	17.1	19.2	10.3
28.	6.38	10.2	14.6	6.10	5.50	4.59	4.25	3.92	9.75	36.1	16.7	10.1
29.	6.46		14.3	6.04	5.96	4.46	4.46	3.92	9.35	32.6	15.4	9.87
30.	6.53		14.2	6.01	5.89	4.46	4.30	4.46	9.06	21.9	14.7	9.78
31.	6.52		14.1		5.64		4.10	4.21		18.0		9.73
	Extremwerte in m³/s											
am	19.	23.	19.	23.	04.	14.	14.	01.	03.	15.	03.	29.
NQ	2.80	5.33	3.52	3.04	1.38	1.92	2.35	2.43	2.46	4.16	6.26	5.56
HQ	50.2	22.2	38.8	31.6	26.0	9.17	9.05	12.8	220	52.6	49.5	30.0
am	19.	16.	04.	01.	10.	21.	02.	09.	07.	28.	11.	03.
	Monatsmittel in m³/s(MQ),l/s.km²(Mq) bzw.Monatssummen in mm (h_A)											
MQ	7.11	7.97	11.0	8.12	6.90	5.08	4.37	4.50	24.2	10.8	17.6	15.4
Mq	20.6	23.1	31.7	23.5	20.0	14.7	12.7	13.0	70.2	31.4	51.0	44.6
h_A	55	56	85	61	54	38	34	35	182	84	132	116

Reihe: 2002-2006	Mittlere Monatsmittel in m³/s (MQ),l/s.km²(Mq) bzw. -summen in mm (h_A)											
MQ	8.00	9.80	14.8	13.7	9.95	10.5	6.74	10.8	6.25	5.66	7.47	6.17
Mq	23.2	28.4	42.8	39.6	28.8	30.3	19.5	31.3	18.1	16.4	21.6	17.9
h_A	62	69	115	103	77	79	52	84	47	44	56	46
Reihe: 1961-2007	**Mittlere Monatsmittel mit Extremwerten in m³/s**											
NQ	0.78	0.66	3.10	3.04	1.38	1.92	2.06	1.46	0.70	0.37	0.50	1.73
NQ_T	3.22	3.56	4.34	4.95	4.35	3.84	3.45	3.27	2.82	2.71	2.38	2.58
MNQ_T	3.57	4.02	4.50	5.77	4.82	4.19	3.67	3.52	3.35	3.28	3.36	3.57
NMQ	3.64	4.80	5.35	5.89	5.47	4.31	3.73	3.58	3.39	3.05	2.70	3.79
MQ	5.31	5.72	7.55	7.88	6.50	5.51	5.20	5.14	5.05	4.07	4.56	5.31
HMQ	15.9	16.0	20.7	21.0	17.7	20.1	27.0	23.3	24.2	19.1	17.6	15.6
MHQ	20.5	20.9	32.9	24.7	26.5	26.8	38.2	28.5	22.5	14.4	16.0	26.9
HQ	60.7	123	148	120	91.1	146	373	231	220	177	66.2	150

Jahreswerte in m³/s (Q),l/s.km²(Mq), mm (h_A)	Berichtsjahr			Reihe: 2002 - 2006			Reihe: 1961 - 2007		
NQ	1.38	04.05.		0.37	18.10.2006		0.37	18.10.2006	
NQ_T	3.82	01.01.					2.38	24.11.1983	
$MJNQ_T$							4.10		
NJMQ							5.57		1983
MQ,Mq,h_A	10.2	29.6	935	9.08	26.3	830	8.30	24.0	758
HJMQ							12.1		2002
MJHQ							92.9		
HQ	220	07.09.		231	08.08.2006		373	08.07.1997	
NNQ seit 1959:	0.37	18.10.2006		**HHQ seit** 1959:	373	08.07.1997			

Berichtsjahr(J) Überschreitungsdauer der Abflüsse in Tagen Reihe(R): 2002-2006												
m³/s	Tage(J)	Tage(R)	m³/s	Tage(J)	Tage(R)	m³/s	Tage(J)	Tage(R)	m³/s	Tage(J)	Tage(R)	
10000			500			20.0	27	18.0	1.00			
8000			350			16.0	47	34.2	0.80			
6000			250			12.0	90	66.0	0.60			
4000			180			9.00	135	125.8	0.40			
3000			140	1		7.00	200	186.4	0.30			
2000			100	2	1.0	5.00	282	268.4	0.20			
1600			80.0	2	1.2	3.50	365	350.6	0.10			
1200			60.0	2	1.8	2.50		365.2	0.06			
900			40.0	4	3.8	1.80			0.03			
700			30.0	9	6.2	1.40			0.00			

durch Kraftwerksbetrieb beeinflusst

Abflüsse

Nr. 453 Haxenmühle
Halbach

Mst.Nr. 209445 Art: Schreibpegel Einzugsgebiet: 91.8 km²

Monat	I	II	III	IV	V	VI	VII	VIII	IX	X	XI	XII
Tag	Tägliche Abflüsse 2007 in m³/s											
1.	0.89	0.97	2.59	4.15	1.14	1.32	0.93	0.79	0.83	1.26	3.59	3.35
2.	0.96	0.94	2.26	4.07	1.13	1.27	0.90	0.74	0.85	1.19	3.02	4.20
3.	0.90	1.30	2.43	3.61	1.12	1.23	0.93	0.77	0.78	1.22	2.72	5.36
4.	0.93	1.29	5.11	3.25	1.11	1.19	0.96	0.77	0.87	1.16	2.94	5.54
5.	0.95	1.22	3.43	2.92	1.10	1.13	0.95	0.73	2.19	1.13	2.89	4.47
6.	1.00	1.39	2.68	2.68	1.21	1.15	0.91	0.73	25.7	1.10	2.69	4.11
7.	1.00	1.63	2.33	2.53	1.15	1.12	0.89	0.74	37.1	1.08	2.75	4.33
8.	0.95	1.53	2.31	2.42	1.14	1.01	0.89	0.75	17.2	1.04	4.81	4.62
9.	0.94	1.54	3.01	2.31	2.93	0.98	0.93	0.86	11.6	1.00	4.42	4.06
10.	0.94	1.56	2.60	2.22	3.63	1.02	1.16	1.27	8.44	0.97	3.62	4.81
11.	0.93	1.51	2.36	2.12	2.26	1.10	0.98	1.16	10.2	0.97	5.26	4.17
12.	1.07	1.48	2.13	2.02	1.79	1.03	0.91	1.19	12.2	0.95	7.29	5.44
13.	1.09	1.54	1.97	1.92	1.56	1.06	0.87	0.96	7.41	0.94	5.13	5.02
14.	1.06	1.47	1.83	1.83	1.40	1.02	0.84	0.88	5.47	0.88	4.07	4.19
15.	1.01	1.53	1.69	1.74	1.39	1.41	0.85	0.81	4.25	0.86	3.60	3.64
16.	1.01	2.03	1.61	1.65	1.38	1.30	0.82	0.82	3.58	0.84	3.27	3.23
17.	1.00	1.88	1.54	1.56	1.31	1.20	0.82	0.90	3.17	0.85	2.91	2.93
18.	0.96	1.76	1.49	1.47	1.41	1.09	0.82	0.81	2.85	0.83	2.76	2.72
19.	4.88	1.68	1.62	1.42	1.34	1.01	0.83	0.89	2.73	0.83	2.64	2.57
20.	4.68	1.58	1.64	1.39	1.28	0.99	0.84	0.85	2.37	0.87	2.60	2.63
21.	2.59	1.45	1.61	1.36	1.21	1.18	0.79	0.88	2.11	0.99	2.47	2.58
22.	1.79	1.39	1.61	1.33	1.12	1.37	0.82	0.81	1.95	0.97	2.47	2.46
23.	1.48	1.35	1.70	1.31	1.10	1.38	0.80	0.78	1.83	1.36	3.86	2.31
24.	1.27	1.32	2.72	1.28	1.10	1.16	0.86	0.73	1.73	1.71	6.11	2.22
25.	1.08	1.29	2.93	1.25	1.10	1.05	0.83	0.70	1.65	1.85	5.44	2.15
26.	1.01	1.33	3.53	1.22	1.69	1.04	0.81	0.70	1.59	2.34	5.90	2.07
27.	0.97	1.36	3.79	1.21	1.52	1.07	0.79	0.67	1.50	3.38	4.86	2.00
28.	0.91	2.07	3.95	1.15	1.28	0.98	0.88	0.67	1.57	9.92	4.05	1.93
29.	0.88		4.06	1.12	1.38	0.95	0.85	0.69	1.42	10.4	3.69	1.89
30.	0.91		4.07	1.16	1.57	0.93	0.83	0.81	1.30	5.91	3.35	1.85
31.	0.93		4.18		1.47		0.80	0.93		4.49		1.81
	Extremwerte in m³/s											
am	29.	02.	18.	26.	08.	28.	27.	24.	05.	14.	21.	31.
NQ	0.71	0.93	1.47	1.02	1.07	0.86	0.72	0.45	0.70	0.60	2.35	1.79
HQ	9.57	2.72	6.50	4.48	4.22	2.82	1.35	1.75	57.0	18.3	10.6	6.25
am	19.	28.	04.	01.	10.	15.	10.	10.	07.	28.	11.	03.
	Monatsmittel in m³/s(MQ),l/s.km²(Mq) bzw.Monatssummen in mm (h_A)											
MQ	1.32	1.48	2.61	1.99	1.46	1.13	0.87	0.83	5.88	2.04	3.84	3.38
Mq	14.4	16.1	28.4	21.7	15.9	12.3	9.52	9.07	64.1	22.2	41.8	36.8
h_A	39	39	76	56	43	32	26	24	166	60	108	95

Reihe: 2002-2006 **Mittlere Monatsmittel in m³/s (MQ),l/s.km²(Mq) bzw. -summen in mm (h_A)**

MQ	1.79	2.08	3.85	2.86	1.94	2.45	1.44	2.74	1.29	1.22	1.50	1.36
Mq	19.5	22.7	41.9	31.1	21.1	26.7	15.7	29.9	14.1	13.3	16.3	14.8
h_A	52	55	112	81	57	69	42	80	37	35	42	38

Reihe: 1981-2007 **Mittlere Monatsmittel mit Extremwerten in m³/s**

NQ	0.30	0.30	0.55	0.74	0.61	0.58	0.55	0.45	0.43	0.30	0.36	0.34
NQ_T	0.42	0.39	0.77	0.84	0.90	0.76	0.68	0.57	0.54	0.53	0.51	0.53
MNQ_T	0.96	1.00	1.23	1.72	1.32	1.12	0.91	0.88	0.85	0.81	0.87	0.95
NMQ	0.56	0.88	1.12	1.22	1.17	0.93	0.76	0.67	0.60	0.63	0.61	0.57
MQ	1.71	1.79	2.95	2.83	2.13	1.78	1.57	1.58	1.58	1.16	1.38	1.78
HMQ	3.45	3.38	4.60	5.32	5.42	4.80	7.59	5.55	5.88	4.73	3.84	4.59
MHQ	6.08	6.16	11.7	6.37	7.08	7.39	8.04	8.57	8.79	4.70	4.23	7.31
HQ	14.0	36.5	32.9	17.2	29.7	39.6	86.5	54.4	57.0	53.5	14.3	32.4

Jahreswerte in m³/s (Q),l/s.km²(Mq), mm (h_A)

	Berichtsjahr			Reihe: 2002 - 2006			Reihe: 1981 - 2007		
NQ	0.45	24.08.		0.42	15.10.2003		0.30	31.01.1987	
NQ_T	0.67	27.08.					0.39	06.02.1987	
$MJNQ_T$							0.67		
NJMQ							1.14		1984
MQ,Mq,h_A	2.23	24.3	766	2.03	22.1	696	1.85	20.2	637
HJMQ							2.73		2002
MJHQ							27.0		
HQ	57.0	07.09.		54.4	13.08.2002		86.5	08.07.1997	

NNQ seit 1981: 0.30 31.01.1987 **HHQ seit** 1981: 86.5 08.07.1997

Berichtsjahr(J) Überschreitungsdauer der Abflüsse in Tagen Reihe(R): 2002-2006

m³/s	Tage(J)	Tage(R)	m³/s	Tage(J)	Tage(R)	m³/s	Tage(J)	Tage(R)	m³/s	Tage(J)	Tage(R)
10000			500			20.0	2	1.6	1.00	268	270.0
8000			350			16.0	3	2.2	0.80	347	316.0
6000			250			12.0	4	3.4	0.60	365	364.2
4000			180			9.00	8	6.6	0.40		365.2
3000			140			7.00	11	9.8	0.30		
2000			100			5.00	23	18.0	0.20		
1600			80.0			3.50	58	37.8	0.10		
1200			60.0			2.50	94	73.4	0.06		
900			40.0			1.80	132	133.2	0.03		
700			30.0	1	0.4	1.40	177	189.4	0.00		

durch Kraftwerksbetrieb beeinflusst

Nr. 454 St. Veit an der Gölsen
Gölsen

Mst.Nr. 207902 Art: Schreibpegel Einzugsgebiet: 211.1 km²

Monat	I	II	III	IV	V	VI	VII	VIII	IX	X	XI	XII
Tag	Tägliche Abflüsse 2007 in m³/s											
1.	1.94	2.36	4.65	7.54	2.46	2.54	1.75	1.62	1.89	2.79	7.81	7.88
2.	2.08	2.32	3.95	7.06	2.39	2.40	1.75	1.55	1.82	2.72	6.68	9.37
3.	1.92	2.69	4.44	6.36	2.34	2.49	1.75	1.64	1.54	2.67	6.01	10.7
4.	1.89	2.70	8.62	5.73	2.33	2.43	1.93	1.60	1.84	2.66	6.92	10.4
5.	1.95	2.68	5.81	5.05	2.39	2.25	1.86	1.54	3.67	2.56	6.55	8.69
6.	1.98	2.97	4.55	4.77	2.72	2.34	1.88	1.54	51.5	2.52	6.05	7.95
7.	1.95	3.42	3.90	4.49	2.42	2.22	1.70	1.52	105	2.42	7.14	8.00
8.	1.92	3.29	4.21	4.29	2.41	2.16	1.65	1.47	34.7	2.34	9.19	8.16
9.	1.81	3.27	5.63	4.09	6.28	2.03	1.75	1.68	23.1	2.24	8.33	7.48
10.	1.83	3.14	4.62	4.00	7.59	2.06	2.15	2.14	17.5	2.16	7.20	9.05
11.	1.78	2.93	4.01	3.84	4.45	2.15	1.83	2.15	21.9	2.15	11.1	8.23
12.	1.97	2.80	3.67	3.69	3.46	2.30	1.71	2.04	22.0	2.09	14.1	16.9
13.	1.94	2.72	3.47	3.52	3.01	2.37	1.68	1.63	14.4	2.16	10.4	12.4
14.	1.88	2.64	3.19	3.37	2.76	2.20	1.61	1.53	11.6	2.05	8.95	9.71
15.	1.84	2.81	3.13	3.31	2.84	4.17	1.58	1.47	8.81	2.00	8.09	8.32
16.	1.82	4.12	2.93	3.21	2.75	3.68	1.53	1.47	6.92	1.94	7.47	7.31
17.	1.79	3.75	2.76	2.99	2.59	2.87	1.54	1.59	6.10	1.85	6.95	6.54
18.	1.79	3.40	2.71	2.92	2.67	2.50	1.56	1.54	5.71	1.82	6.83	6.02
19.	7.05	3.16	3.03	2.68	2.42	2.28	1.51	1.63	5.47	1.84	6.63	5.54
20.	7.02	2.89	3.18	2.56	2.36	2.22	1.51	1.69	4.73	2.02	6.54	5.20
21.	4.55	2.85	3.17	2.49	2.29	2.94	1.55	1.65	4.21	2.59	6.45	4.94
22.	3.50	2.58	3.32	2.54	2.23	3.55	1.61	1.53	3.93	2.59	6.45	4.70
23.	3.34	2.57	4.03	2.45	2.21	3.36	1.59	1.52	3.61	5.54	8.09	4.44
24.	3.04	2.53	7.16	2.45	2.22	2.46	1.64	1.48	3.41	7.19	12.0	4.26
25.	2.69	2.48	8.83	2.44	2.23	2.19	1.68	1.52	3.26	7.90	12.6	4.07
26.	2.49	2.74	9.79	2.40	3.12	2.12	1.57	1.54	3.20	8.33	13.7	3.88
27.	2.42	2.72	10.2	2.38	3.00	1.99	1.48	1.52	3.27	8.44	10.6	3.62
28.	2.34	3.77	9.93	2.43	2.50	1.96	1.69	1.49	3.26	25.4	8.55	3.52
29.	2.35		9.56	2.46	2.78	1.89	1.67	1.49	2.95	20.3	7.66	3.40
30.	2.36		8.51	2.47	3.11	1.83	1.69	1.70	2.86	11.9	7.16	3.31
31.	2.26		8.09		2.84		1.63	1.56		9.41		3.32
	Extremwerte in m³/s											
am	08.	27.	16.	26.	04.	30.	03.	22.	04.	18.	06.	30.
NQ	1.47	2.22	2.66	2.10	1.96	1.68	1.41	1.26	1.49	1.76	5.55	3.19
HQ	14.3	4.97	12.5	8.12	9.22	13.7	2.38	3.09	183	55.0	24.6	20.4
am	19.	28.	25.	01.	10.	15.	10.	11.	07.	28.	11.	12.
	Monatsmittel in m³/s(MQ),l/s.km²(Mq) bzw.Monatssummen in mm (h_A)											
MQ	2.56	2.94	5.32	3.67	2.94	2.46	1.68	1.61	12.8	4.99	8.41	7.01
Mq	12.1	13.9	25.2	17.4	13.9	11.7	7.95	7.65	60.7	23.6	39.8	33.2
h_A	33	34	68	45	37	30	21	20	157	63	103	86

Reihe: 2002-2006 **Mittlere Monatsmittel in m³/s (MQ),l/s.km²(Mq) bzw. -summen in mm (h_A)**

MQ	3.67	4.15	7.58	4.90	3.35	4.59	2.45	5.95	2.50	2.47	2.77	2.98
Mq	17.4	19.7	35.9	23.2	15.9	21.7	11.6	28.2	11.8	11.7	13.1	14.1
h_A	47	48	96	60	43	56	31	75	31	31	34	37

Reihe: 1981-2007 **Mittlere Monatsmittel mit Extremwerten in m³/s**

NQ	0.66	0.69	1.05	1.11	0.88	0.40	0.62	0.43	0.39	0.45	0.30	0.34
NQ_T	1.06	0.97	1.47	1.51	1.18	0.66	0.88	0.75	0.56	0.70	0.64	0.70
MNQ_T	1.83	1.97	2.44	2.94	2.24	1.85	1.49	1.44	1.41	1.46	1.65	1.83
NMQ	1.35	1.72	1.87	2.04	1.88	1.31	1.15	1.12	0.82	0.96	1.00	1.25
MQ	3.25	3.56	5.65	4.84	3.76	3.13	2.90	2.99	2.98	2.20	2.60	3.44
HMQ	7.63	6.49	8.71	9.49	10.3	8.73	18.2	12.5	12.8	8.36	8.41	8.27
MHQ	12.8	13.1	24.8	12.3	16.3	17.7	21.7	30.0	23.1	11.5	8.07	15.9
HQ	35.4	72.3	83.2	44.4	109	107	300	212	183	136	28.3	81.1

Jahreswerte in m³/s (Q),l/s.km²(Mq), mm (h_A)

	Berichtsjahr			Reihe: 2002 - 2006			Reihe: 1981 - 2007		
NQ	1.26	22.08.		0.83	12.08.2003		0.30	29.11.1982	
NQ_T	1.47	08.08.					0.56	22.09.1982	
$MJNQ_T$							1.14		
NJMQ							2.00		1983
MQ,Mq,h_A	4.69	22.2	701	3.91	18.5	585	3.44	16.3	514
HJMQ							5.15		2002
MJHQ							79.9		
HQ	183	07.09.		212	13.08.2002		300	07.07.1997	

NNQ seit 1978: 0.30 29.11.1982 **HHQ seit** 1978: 300 07.07.1997

Berichtsjahr(J) Überschreitungsdauer der Abflüsse in Tagen Reihe(R): 2002-2006

m³/s	Tage(J)	Tage(R)	m³/s	Tage(J)	Tage(R)	m³/s	Tage(J)	Tage(R)	m³/s	Tage(J)	Tage(R)
10000			500			20.0	8	4.8	1.00		365.2
8000			350			16.0	10	6.8	0.80		
6000			250			12.0	16	11.2	0.60		
4000			180			9.00	32	19.2	0.40		
3000			140			7.00	67	32.6	0.30		
2000			100	1	0.2	5.00	93	66.6	0.20		
1600			80.0	1	0.4	3.50	133	125.2	0.10		
1200			60.0	1	0.6	2.50	213	202.4	0.06		
900			40.0	2	1.6	1.80	307	295.0	0.03		
700			30.0	3	2.2	1.40	365	345.4	0.00		

durch Kraftwerksbetrieb beeinflusst
Im Sep,Okt nach ergänzten Wasserständen ermittelt

Abflüsse

Nr. 455 Windpassing Traisen

Mst.Nr. 207910 Art: Schreibpegel Einzugsgebiet: 733.3 km²

Monat	I	II	III	IV	V	VI	VII	VIII	IX	X	XI	XII
Tag	Tägliche Abflüsse 2007 in m³/s											
1.	5.65	9.43	19.1	24.8	8.05	7.41	5.17	5.28	5.99	12.5	28.8	28.4
2.	6.73	9.37	16.8	23.3	7.66	7.00	5.40	5.07	7.63	12.2	24.4	34.3
3.	6.32	10.6	16.0	21.3	7.31	7.90	5.59	5.77	6.04	11.7	21.7	40.5
4.	6.14	11.7	33.6	19.7	6.74	7.56	5.93	6.28	8.36	11.5	23.6	42.6
5.	6.82	10.6	24.4	17.3	7.03	7.34	5.76	5.71	10.0	11.2	24.5	35.2
6.	7.66	11.1	19.0	15.7	8.04	7.30	5.83	5.19	142	11.2	22.6	32.1
7.	7.84	12.4	16.9	14.9	7.43	7.04	5.43	4.79	282	10.9	25.6	32.7
8.	7.46	11.9	16.8	14.4	7.09	6.95	5.07	4.81	114	10.8	40.2	34.3
9.	6.92	11.8	23.0	13.7	18.8	6.76	5.55	5.32	78.1	10.5	37.7	30.8
10.	6.62	11.6	19.3	13.1	29.1	6.79	7.60	10.1	57.8	10.2	31.1	33.1
11.	6.42	10.9	16.9	12.5	17.2	6.43	6.61	8.29	66.7	10.0	38.3	30.7
12.	7.67	10.4	15.4	12.1	12.6	5.93	5.98	10.0	82.2	9.85	56.8	52.4
13.	8.42	10.5	14.7	11.8	10.7	7.87	5.72	8.04	49.2	9.98	42.5	47.0
14.	7.53	10.7	14.4	11.3	9.89	6.66	5.46	6.88	36.9	9.76	35.3	37.9
15.	7.15	10.8	13.6	11.1	9.37	7.77	5.00	6.07	30.1	9.67	31.5	32.7
16.	6.95	16.3	13.1	10.8	9.39	9.66	4.91	5.79	26.1	9.40	28.7	29.2
17.	6.66	15.3	12.6	10.4	8.45	7.52	5.07	6.19	23.6	9.10	26.3	26.7
18.	6.46	13.7	12.2	10.4	8.92	6.68	4.88	5.94	23.2	9.00	25.4	24.9
19.	25.0	12.7	12.8	10.2	8.08	6.24	4.59	5.48	22.8	9.09	24.3	23.3
20.	38.9	11.7	14.5	9.72	7.81	5.94	4.70	6.24	20.5	9.83	23.8	22.1
21.	21.7	11.0	13.9	9.39	7.42	6.46	4.73	6.38	18.9	11.5	23.2	21.1
22.	16.0	10.6	13.8	9.30	7.27	9.13	4.69	5.57	17.6	11.7	23.1	20.3
23.	14.2	10.2	15.6	9.50	7.27	9.10	4.97	5.12	16.5	16.6	28.1	19.6
24.	12.8	9.82	27.7	9.19	7.11	6.91	5.12	4.97	15.7	23.7	43.6	18.9
25.	11.5	9.56	28.3	8.90	7.08	6.36	5.33	4.75	15.2	23.8	42.8	18.2
26.	10.4	9.99	31.3	8.64	7.56	6.19	5.11	4.71	14.7	26.0	48.4	17.6
27.	9.67	10.3	31.8	8.41	8.28	5.68	4.79	4.70	14.5	31.7	39.1	17.0
28.	9.33	13.6	31.0	8.27	7.30	5.59	5.13	5.03	14.3	78.8	33.0	16.5
29.	9.11		29.4	8.17	8.33	5.39	6.03	5.04	13.5	69.4	29.7	16.1
30.	9.45		27.7	8.14	8.72	5.30	5.76	6.37	12.9	44.4	27.6	15.8
31.	9.35		26.1		8.29		5.51	6.08		34.7		15.7
	Extremwerte in m³/s											
am	19.	01.	19.	27.	04.	21.	19.	08.	03.	17.	03.	29.
NQ	4.03	8.80	11.6	7.67	3.25	4.30	2.04	1.31	4.04	8.55	20.5	14.8
HQ	60.8	20.0	42.9	28.8	34.9	13.4	9.33	12.5	471	136	75.2	60.7
am	19.	28.	04.	01.	10.	16.	10.	10.	07.	28.	11.	12.
	Monatsmittel in m³/s(MQ),l/s.km²(Mq) bzw.Monatssummen in mm (h_A)											
MQ	10.4	11.4	20.1	12.5	9.49	6.96	5.40	6.00	41.6	18.7	31.7	28.0
Mq	14.2	15.5	27.3	17.1	12.9	9.49	7.36	8.18	56.7	25.5	43.3	38.2
h_A	38	38	73	44	35	25	20	22	147	68	112	99

Reihe: 2002-2006 Mittlere Monatsmittel in m³/s (MQ),l/s.km²(Mq) bzw. -summen in mm (h_A)												
MQ	14.2	16.5	28.1	21.5	15.3	17.9	11.2	20.3	10.0	9.33	11.9	10.1
Mq	19.4	22.5	38.3	29.3	20.9	24.5	15.3	27.7	13.7	12.7	16.2	13.8
h_A	52	54	103	76	56	63	41	74	35	34	42	36
Reihe: 1981-2007 Mittlere Monatsmittel mit Extremwerten in m³/s												
NQ	3.78	3.93	6.44	7.08	3.25	1.21	2.04	1.31	2.36	2.72	2.98	3.12
NQ_T	4.08	4.37	6.67	7.45	5.98	5.30	4.46	4.40	3.73	3.62	3.75	3.65
MNQ_T	8.00	8.41	10.2	13.5	10.4	8.95	7.64	7.27	6.95	6.94	7.56	7.92
NMQ	6.58	7.48	8.47	9.89	8.37	6.47	5.40	5.14	4.73	4.57	4.43	4.84
MQ	13.2	14.0	20.7	20.0	15.5	13.3	12.3	12.4	12.1	9.38	11.0	13.4
HMQ	23.0	27.2	33.2	33.2	33.3	33.9	53.5	36.3	41.6	30.6	31.7	32.3
MHQ	41.6	41.4	71.1	41.5	48.6	49.6	61.0	67.3	56.6	31.7	29.0	45.8
HQ	107	183	240	143	206	334	747	444	471	326	95.9	180

Jahreswerte in m³/s (Q),l/s.km²(Mq), mm (h_A)									
	Berichtsjahr			Reihe: 2002 - 2006			Reihe: 1981 - 2007		
NQ	1.31	08.08.		1.21	23.06.2003		1.21	23.06.2003	
NQ_T	4.59	19.07.					3.62	01.10.1983	
$MJNQ_T$							5.72		
NJMQ							9.20		1983
MQ,Mq,h_A	16.8	23.0	724	15.4	21.0	663	14.0	19.0	600
HJMQ							19.5		2002
MJHQ							185		
HQ	471	07.09.		444	08.08.2006		747	08.07.1997	
NNQ seit 1971:	1.21	23.06.2003		HHQ seit 1971:	747	08.07.1997			

Berichtsjahr(J) Überschreitungsdauer der Abflüsse in Tagen Reihe(R): 2002-2006											
m³/s	Tage(J)	Tage(R)	m³/s	Tage(J)	Tage(R)	m³/s	Tage(J)	Tage(R)	m³/s	Tage(J)	Tage(R)
10000			500			20.0	93	68.4	1.00		
8000			350			16.0	118	104.8	0.80		
6000			250	1		12.0	156	168.0	0.60		
4000			180	1	0.8	9.00	227	247.6	0.40		
3000			140	2	1.2	7.00	277	305.0	0.30		
2000			100	3	2.2	5.00	351	357.4	0.20		
1600			80.0	4	3.0	3.50	365	365.2	0.10		
1200			60.0	8	6.6	2.50			0.06		
900			40.0	21	15.8	1.80			0.03		
700			30.0	47	28.2	1.40			0.00		

durch Kraftwerksbetrieb beeinflusst
Im Jun,Jul,Aug,Sep nach ergänzten Wasserständen ermittelt

Nr. 457 Neustift Kamp

Mst.Nr. 207951 Art: Schreibpegel Einzugsgebiet: 76.7 km²

Monat	I	II	III	IV	V	VI	VII	VIII	IX	X	XI	XII
Tag	Tägliche Abflüsse 2007 in m³/s											
1.	0.50	0.53	4.54	2.64	0.41	0.37	0.24	0.23	0.24	0.85	0.86	1.44
2.	0.81	0.52	4.49	2.36	0.41	0.35	0.23	0.22	0.29	0.77	0.81	1.99
3.	0.44	0.59	2.47	2.00	0.40	0.41	0.29	0.30	0.26	0.74	0.78	3.19
4.	0.37	0.64	4.11	1.93	0.41	0.39	0.29	0.25	0.33	0.74	0.78	4.30
5.	0.45	0.60	2.45	1.60	0.46	0.36	0.33	0.21	0.38	0.71	0.75	2.62
6.	0.81	0.55	1.89	1.42	0.88	0.33	0.70	0.17	7.01	0.67	0.74	2.49
7.	0.82	0.52	1.66	1.31	0.65	0.31	0.51	0.17	12.6	0.65	0.79	4.73
8.	0.62	0.50	1.54	1.22	0.52	0.30	0.34	0.19	4.71	0.62	1.36	5.49
9.	0.52	0.52	1.73	1.13	1.37	0.27	0.28	0.22	3.03	0.58	2.76	3.35
10.	0.49	0.52	1.43	1.03	2.88	0.28	0.49	0.55	2.36	0.55	2.14	2.78
11.	0.46	0.51	1.27	0.96	1.17	0.83	0.71	0.53	3.14	0.54	1.78	2.46
12.	0.45	0.61	1.18	0.89	0.71	0.61	0.44	0.60	4.28	0.53	3.73	2.43
13.	0.44	1.31	1.10	0.84	0.58	0.48	0.36	0.40	2.55	0.52	2.17	2.21
14.	0.41	1.67	1.04	0.79	0.50	0.38	0.32	0.31	1.81	0.51	1.78	1.99
15.	0.37	1.69	1.00	0.75	0.46	0.41	0.26	0.28	1.49	0.48	1.61	1.88
16.	0.33	1.92	0.96	0.72	0.56	0.32	0.26	0.24	1.34	0.47	1.51	1.78
17.	0.36	1.24	0.91	0.68	0.52	0.28	0.23	0.24	1.21	0.42	1.43	1.68
18.	0.35	1.03	0.91	0.66	0.58	0.26	0.21	0.32	1.13	0.42	1.41	1.62
19.	1.67	0.92	0.93	0.63	0.50	0.25	0.24	0.25	1.14	0.44	1.41	1.37
20.	2.23	0.82	0.99	0.60	0.42	0.23	1.13	0.50	1.01	0.49	1.35	1.43
21.	1.03	0.80	1.01	0.56	0.38	0.23	0.71	0.40	0.96	0.51	1.32	1.36
22.	0.78	0.78	0.93	0.53	0.38	0.26	0.45	0.29	0.90	0.51	1.29	1.26
23.	0.70	0.79	0.91	0.52	0.43	0.30	0.32	0.26	0.85	0.55	1.45	1.30
24.	0.63	0.73	1.00	0.50	0.37	0.26	0.27	0.25	0.79	0.77	2.08	1.29
25.	0.66	0.70	1.27	0.51	0.34	0.32	0.28	0.22	0.82	1.80	2.32	1.28
26.	0.66	0.79	2.13	0.47	0.32	0.40	0.25	0.27	1.27	2.42	2.14	1.23
27.	0.66	0.97	2.31	0.45	0.32	0.29	0.24	0.23	1.08	1.95	1.87	1.24
28.	0.66	1.55	2.39	0.43	0.35	0.28	0.22	0.21	1.26	1.34	1.68	1.24
29.	0.61		2.60	0.42	0.41	0.28	0.20	0.21	1.26	1.30	1.59	1.24
30.	0.66		2.82	0.41	0.40	0.26	0.31	0.26	0.97	1.06	1.54	1.23
31.	0.59		2.93		0.41		0.28	0.23		0.93		1.23
	Extremwerte in m³/s											
am	16.	11.	22.	30.	20.	09.	28.	07.	02.	18.	03.	19.
NQ	0.14	0.41	0.82	0.27	0.25	0.15	0.19	0.13	0.19	0.33	0.59	1.14
HQ	3.82	3.87	5.47	3.01	3.58	1.53	2.10	0.99	16.7	2.53	4.63	7.06
am	19.	28.	02.	01.	10.	11.	20.	12.	07.	27.	12.	08.
	Monatsmittel in m³/s(MQ),l/s.km²(Mq) bzw.Monatssummen in mm (h_A)											
MQ	0.66	0.87	1.84	0.97	0.60	0.34	0.37	0.29	2.02	0.80	1.57	2.10
Mq	8.65	11.3	23.9	12.6	7.77	4.47	4.79	3.80	26.3	10.4	20.5	27.4
h_A	23	27	64	33	21	12	13	10	68	28	53	71

Reihe: 2002-2006 Mittlere Monatsmittel in m³/s (MQ),l/s.km²(Mq) bzw. -summen in mm (h_A)												
MQ	0.88	1.27	2.10	2.56	1.02	1.00	0.99	2.05	0.64	0.78	0.80	0.57
Mq	11.4	16.5	27.4	33.4	13.3	13.0	12.9	26.7	8.36	10.2	10.4	7.39
h_A	31	40	73	87	36	34	35	71	22	27	27	19
Reihe: 1981-2007 Mittlere Monatsmittel mit Extremwerten in m³/s												
NQ	0.06	0.15	0.15	0.27	0.18	0.06	.001	.043	0.07	0.09	0.10	0.12
NQ_T	0.12	0.20	0.15	0.41	0.21	0.11	.013	0.09	0.11	0.10	0.12	0.13
MNQ_T	0.47	0.54	0.61	0.94	0.53	0.38	0.30	0.28	0.28	0.29	0.38	0.40
NMQ	0.32	0.49	0.66	0.60	0.36	0.21	0.18	0.17	0.16	0.17	0.18	0.29
MQ	0.91	1.03	1.65	1.96	1.01	0.73	0.80	0.87	0.61	0.52	0.63	0.91
HMQ	2.68	1.97	3.13	6.30	3.69	2.07	2.94	5.96	2.02	2.09	1.73	2.10
MHQ	3.56	3.78	7.18	5.14	4.05	3.21	6.01	6.42	3.12	2.07	1.99	4.71
HQ	11.5	10.7	17.0	16.0	13.0	10.6	26.9	60.6	16.7	10.9	7.36	13.6

Jahreswerte in m³/s (Q),l/s.km²(Mq), mm (h_A)									
	Berichtsjahr			Reihe: 2002 - 2006			Reihe: 1981 - 2007		
NQ	0.13	07.08.		.001	17.07.2003		.001	17.07.2003	
NQ_T	0.17	07.08.					.013	14.07.2003	
$MJNQ_T$							0.20		
NJMQ							0.50		2003
MQ,Mq,h_A	1.03	13.5	425	1.21	15.7	496	0.97	12.6	398
HJMQ							1.70		2002
MJHQ							15.0		
HQ	16.7	07.09.		60.6	07.08.2002		60.6	07.08.2002	
NNQ seit 1977:	.001	17.07.2003		HHQ seit 1977:	60.6	07.08.2002			

Berichtsjahr(J) Überschreitungsdauer der Abflüsse in Tagen Reihe(R): 2002-2006											
m³/s	Tage(J)	Tage(R)	m³/s	Tage(J)	Tage(R)	m³/s	Tage(J)	Tage(R)	m³/s	Tage(J)	Tage(R)
10000			500			20.0		0.4	1.00	127	125.6
8000			350			16.0		0.6	0.80	155	165.8
6000			250			12.0	1	1.6	0.60	201	208.4
4000			180			9.00	1	4.2	0.40	276	264.2
3000			140			7.00	2	6.6	0.30	310	314.2
2000			100			5.00	3	12.6	0.20	362	348.0
1600			80.0			3.50	11	24.2	0.10	365	361.8
1200			60.0			2.50	24	38.2	0.06		363.6
900			40.0			1.80	53	58.2	0.03		364.4
700			30.0			1.40	80	79.6	0.00		365.2

durch Kraftwerksbetrieb beeinflusst
Im Jän,Dez nach ergänzten Wasserständen ermittelt
Im Jän,Nov,Dez durch Eis beeinflusst

Abflüsse

Nr. 458 Zwettl (Sportplatzbrücke) Zwettl

Mst.Nr. 207936 Art: Schreibpegel Einzugsgebiet: 269.1 km²

Monat	I	II	III	IV	V	VI	VII	VIII	IX	X	XI	XII
Tag	Tägliche Abflüsse 2007 in m³/s											
1.	0.51	1.13	2.85	4.87	0.95	0.57	0.30	0.27	0.29	2.14	2.96	3.63
2.	0.70	1.15	3.23	4.49	0.91	0.61	0.29	0.21	0.30	1.98	2.80	4.58
3.	0.68	1.40	2.57	4.21	0.90	1.10	0.32	0.28	0.31	1.89	2.70	5.36
4.	0.57	1.60	3.83	4.06	0.85	0.97	0.48	0.32	0.31	1.83	2.65	5.83
5.	0.55	1.43	3.15	3.74	0.91	0.70	0.47	0.24	0.42	1.79	2.64	4.91
6.	0.58	1.35	2.66	3.37	1.74	0.71	0.36	0.17	11.1	1.71	2.54	4.89
7.	0.66	1.37	2.41	3.19	1.52	0.61	0.45	0.16	24.5	1.61	2.55	5.10
8.	0.64	1.27	2.27	2.97	1.18	0.54	0.33	0.17	8.28	1.57	3.48	5.39
9.	0.56	1.29	2.50	2.78	1.64	0.48	0.34	0.18	5.70	1.48	3.66	4.87
10.	0.56	1.33	2.30	2.60	2.37	0.54	0.45	1.13	4.50	1.40	3.42	4.64
11.	0.55	1.28	2.17	2.50	1.75	0.56	0.59	1.47	5.17	1.34	4.11	4.40
12.	0.54	1.25	2.04	2.35	1.32	0.55	0.47	1.21	6.44	1.32	6.53	5.00
13.	0.55	1.54	1.91	2.22	1.16	0.75	0.36	1.48	4.84	1.28	4.71	5.39
14.	0.56	1.95	1.83	2.11	1.03	0.50	0.33	1.40	4.08	1.24	4.33	4.80
15.	0.48	1.91	1.74	2.00	0.96	0.57	0.27	0.67	3.57	1.17	4.18	4.47
16.	0.47	2.37	1.63	1.84	1.13	0.70	0.24	0.56	3.14	1.09	4.04	4.26
17.	0.47	2.11	1.60	1.76	1.08	0.50	0.22	0.50	2.87	1.09	3.90	4.05
18.	0.51	1.88	1.61	1.72	1.14	0.40	0.21	0.60	2.65	1.08	3.85	3.79
19.	1.32	1.73	1.61	1.63	0.97	0.35	0.27	0.51	2.55	1.27	3.81	3.44
20.	2.52	1.63	1.75	1.58	0.90	0.34	1.51	0.58	2.38	1.37	3.72	3.36
21.	1.41	1.52	1.88	1.49	0.77	0.35	1.84	0.59	2.20	1.75	3.64	3.21
22.	1.08	1.49	1.79	1.44	0.92	0.54	0.78	0.44	2.05	2.04	3.56	3.08
23.	0.96	1.47	1.88	1.36	0.81	0.68	0.47	0.36	1.89	2.27	3.41	2.97
24.	0.85	1.40	2.78	1.28	0.75	0.47	0.38	0.33	1.78	3.99	3.70	2.86
25.	0.91	1.39	5.96	1.26	1.02	0.47	0.33	0.32	2.50	5.17	4.38	2.75
26.	0.84	1.33	7.36	1.19	0.91	0.52	0.33	0.28	3.40	4.87	4.48	2.61
27.	0.97	1.33	7.22	1.12	0.72	0.49	0.25	0.25	2.87	4.31	4.19	2.40
28.	0.94	1.55	6.87	1.05	0.65	0.39	0.22	0.24	3.27	3.63	3.89	2.31
29.	0.97		6.42	1.05	0.63	0.37	0.22	0.24	3.06	3.61	3.76	2.18
30.	1.05		5.84	0.99	0.68	0.31	0.33	0.26	2.44	3.45	3.60	2.17
31.	1.15		5.34		0.60		0.42	0.30		3.14		2.18
	Extremwerte in m³/s											
am	16.	02.	16.	30.	31.	22.	02.	02.	04.	16.	07.	30.
NQ	0.35	1.04	1.57	0.85	0.43	0.14	0.12	0.11	0.19	1.06	2.44	2.00
HQ	3.85	2.42	8.66	4.98	2.55	2.08	3.74	3.36	31.9	5.33	7.95	6.24
am	20.	16.	27.	01.	10.	22.	21.	13.	07.	25.	12.	03.
	Monatsmittel in m³/s(MQ),l/s.km²(Mq) bzw.Monatssummen in mm (h_A)											
MQ	0.81	1.52	3.19	2.27	1.06	0.55	0.45	0.51	3.96	2.19	3.71	3.90
Mq	3.01	5.63	11.9	8.45	3.94	2.06	1.66	1.89	14.7	8.14	13.8	14.5
h_A	8	14	32	22	11	5	4	5	38	22	36	38

Reihe: 2002-2006 **Mittlere Monatsmittel in m³/s (MQ),l/s.km²(Mq) bzw. -summen in mm (h_A)**

MQ	2.35	2.79	5.58	5.21	2.36	2.49	2.16	7.36	1.45	1.74	1.78	1.52
Mq	8.73	10.4	20.7	19.4	8.78	9.25	8.02	27.4	5.40	6.48	6.62	5.63
h_A	23	25	56	50	24	24	21	73	14	17	17	15

Reihe: 1971-2007 **Mittlere Monatsmittel mit Extremwerten in m³/s**

NQ	0.15	0.22	0.18	0.34	0.38	0.14	.029	.029	0.08	0.06	0.12	0.08
NQ_T	0.15	0.36	0.26	0.34	0.46	0.31	0.13	0.07	0.14	0.08	0.14	0.18
MNQ_T	1.15	1.27	1.54	1.89	1.13	0.87	0.71	0.58	0.56	0.59	0.82	0.98
NMQ	0.29	0.94	1.08	0.69	0.89	0.55	0.36	0.36	0.33	0.30	0.31	0.48
MQ	2.12	2.33	3.53	3.72	2.36	1.88	1.94	2.12	1.10	1.07	1.31	1.97
HMQ	5.94	5.45	8.13	10.7	14.0	5.47	12.0	24.7	3.96	4.96	4.77	6.83
MHQ	7.66	8.08	12.7	9.27	9.97	8.75	9.54	14.0	3.91	3.08	3.10	6.92
HQ	30.0	30.6	52.2	43.4	76.9	35.7	77.0	198	31.9	18.5	18.0	27.5

Jahreswerte in m³/s (Q),l/s.km²(Mq), mm (h_A)

	Berichtsjahr			Reihe: 2002 - 2006			Reihe: 1971 - 2007		
NQ	0.11	02.08.		.029	12.07.2003		.029	12.07.2003	
NQ_T	0.16	07.08.					0.07	13.08.2003	
$MJNQ_T$							0.32		
NJMQ							1.06		1990
MQ,Mq,h_A	2.01	7.46	235	3.01	11.2	353	2.12	7.88	248
HJMQ							5.06		2002
MJHQ							30.6		
HQ	31.9	07.09.		198	07.08.2002		198	07.08.2002	

NNQ seit 1967: .029 12.07.2003 **HHQ seit** 1967: 198 07.08.2002

Berichtsjahr(J) Überschreitungsdauer der Abflüsse in Tagen Reihe(R): 2002-2006

m³/s	Tage(J)	Tage(R)	m³/s	Tage(J)	Tage(R)	m³/s	Tage(J)	Tage(R)	m³/s	Tage(J)	Tage(R)
10000			500			20.0	1	4.8	1.00	232	253.8
8000			350			16.0	1	6.4	0.80	252	277.8
6000			250			12.0	1	9.0	0.60	273	303.4
4000			180			9.00	2	15.4	0.40	317	341.0
3000			140			7.00	5	25.0	0.30	342	354.2
2000			100		0.2	5.00	21	49.2	0.20	361	361.8
1600			80.0		0.6	3.50	67	87.8	0.10	365	365.0
1200			60.0		1.0	2.50	110	135.2	0.06		365.2
900			40.0		1.4	1.80	147	187.2	0.03		
700			30.0		2.6	1.40	188	222.2	0.00		

durch Kraftwerksbetrieb beeinflusst
Im Jän,Dez durch Eis beeinflusst
Im Jän,Feb,Mrz,Apr,Mai,Jun,Jul,Aug,Sep,Okt,Nov,Dez n.erg.W.erm.

Nr. 459 Zwettl (Bahnbrücke) Kamp

Mst.Nr. 207944 Art: Schreibpegel Einzugsgebiet: 621.8 km²

Monat	I	II	III	IV	V	VI	VII	VIII	IX	X	XI	XII
Tag	Tägliche Abflüsse 2007 in m³/s											
1.	1.72	2.88	9.91	12.3	2.54	1.64	1.33	1.10	1.18	5.17	6.89	8.57
2.	2.70	2.80	11.6	11.1	2.51	1.72	1.29	1.02	1.45	4.87	6.52	10.8
3.	2.24	3.27	7.99	10.1	2.40	2.37	1.55	1.39	1.33	4.78	6.29	13.6
4.	1.87	3.60	11.5	9.61	2.35	2.27	1.72	1.39	1.39	4.71	6.14	17.1
5.	1.82	3.23	8.79	8.52	2.53	1.88	1.89	1.09	1.89	4.58	6.00	12.9
6.	2.50	3.29	7.08	7.78	4.40	1.82	3.15	0.92	29.0	4.35	5.77	12.3
7.	2.79	3.31	6.41	7.33	4.13	1.63	3.43	0.85	71.0	4.21	5.97	15.2
8.	2.47	3.14	6.04	6.89	3.17	1.46	2.11	0.83	25.8	4.02	8.02	19.4
9.	2.17	3.15	6.65	6.51	4.74	1.37	1.87	1.46	16.9	3.85	10.3	14.7
10.	2.07	3.27	6.00	6.13	8.25	1.79	2.91	4.38	13.2	3.73	10.3	13.1
11.	2.00	3.09	5.55	5.81	5.43	3.14	3.99	4.47	14.8	3.63	10.1	12.0
12.	1.90	3.09	5.30	5.56	3.90	4.17	2.90	6.63	19.0	3.60	17.4	13.5
13.	1.87	4.21	5.10	5.28	3.49	3.18	2.40	4.97	13.6	3.55	12.0	13.5
14.	1.79	5.43	4.89	5.00	3.34	2.37	2.14	4.24	10.6	3.46	10.6	11.9
15.	1.64	5.14	4.73	4.73	3.31	3.87	1.89	2.78	9.10	3.34	9.95	11.0
16.	1.53	6.23	4.62	4.52	3.91	3.14	1.69	2.25	8.20	3.21	9.34	10.4
17.	1.55	5.11	4.51	4.39	3.79	2.08	1.59	2.04	7.58	3.11	8.95	9.79
18.	1.59	4.47	4.45	4.34	3.89	1.80	1.49	2.53	7.19	3.09	8.95	9.25
19.	3.28	4.13	4.66	4.20	3.40	1.65	1.65	2.07	7.20	3.59	8.79	8.11
20.	7.21	3.81	5.06	3.98	2.99	1.54	3.52	2.15	6.51	3.68	8.50	7.69
21.	4.22	3.62	5.16	3.78	2.68	1.43	4.68	2.28	6.01	4.36	8.23	7.38
22.	3.29	3.53	4.95	3.60	2.73	1.93	2.62	1.76	5.59	4.66	8.00	7.11
23.	2.98	3.49	4.92	3.46	2.52	2.35	1.72	1.51	5.23	4.97	8.04	6.90
24.	2.69	3.41	6.28	3.31	2.30	1.80	1.51	1.35	4.93	7.65	9.73	6.57
25.	2.35	3.34	10.8	3.26	2.48	1.93	1.32	1.24	5.68	10.8	11.2	6.34
26.	1.92	3.41	14.8	3.13	2.23	3.43	1.24	1.31	6.87	11.7	11.0	6.10
27.	2.35	3.69	15.4	2.96	1.86	2.68	1.07	1.24	6.51	10.1	9.76	5.83
28.	2.47	4.41	15.1	2.81	1.70	2.03	1.01	1.08	7.45	8.96	8.99	5.54
29.	2.55		14.8	2.72	1.75	1.74	0.88	1.07	7.12	9.92	8.62	5.30
30.	2.83		14.0	2.63	1.85	1.49	1.32	1.20	5.78	8.37	8.44	5.19
31.	2.97		13.5		1.78		1.53	1.27		7.43		5.17
	Extremwerte in m³/s											
am	19.	02.	18.	30.	29.	14.	29.	07.	01.	18.	06.	29.
NQ	1.10	2.65	4.33	2.53	1.56	0.88	0.81	0.72	1.11	2.93	5.63	5.15
HQ	9.27	6.80	17.6	13.2	9.54	11.5	11.5	9.78	88.4	12.1	20.0	21.9
am	20.	16.	26.	01.	10.	22.	21.	13.	07.	26.	12.	08.
	Monatsmittel in m³/s(MQ),l/s.km²(Mq) bzw.Monatssummen in mm (h_A)											
MQ	2.49	3.77	8.08	5.52	3.17	2.19	2.05	2.06	10.9	5.40	8.96	10.1
Mq	4.01	6.06	13.0	8.88	5.10	3.52	3.29	3.31	17.6	8.69	14.4	16.2
h_A	11	15	35	23	14	9	9	9	46	23	37	42

Reihe: 2002-2006 **Mittlere Monatsmittel in m³/s (MQ),l/s.km²(Mq) bzw. -summen in mm (h_A)**

MQ	7.07	11.0	17.1	6.82	7.12	6.94	16.5	4.30	4.74	4.42	3.78	4.07
Mq	11.4	17.6	27.5	11.0	11.5	11.2	26.6	6.91	7.63	7.10	6.07	6.54
h_A	30	43	74	28	31	29	71	19	20	19	16	17

Reihe: 1976-2007 **Mittlere Monatsmittel mit Extremwerten in m³/s**

NQ	0.28	0.55	0.67	0.86	0.60	0.36	0.21	0.36	0.23	0.26	0.23	0.23
NQ_T	1.17	1.15	1.92	2.23	1.60	1.22	0.78	0.64	0.74	0.72	0.61	0.55
MNQ_T	3.08	3.46	4.09	5.73	3.47	2.66	2.11	1.96	1.82	1.89	2.36	2.63
NMQ	2.64	2.78	3.85	3.22	2.18	1.47	1.33	0.93	1.00	0.96	1.17	1.90
MQ	5.75	8.14	11.2	6.76	4.96	4.67	5.87	3.40	3.10	3.50	4.62	4.95
HMQ	15.5	15.1	41.2	29.8	13.1	15.9	52.9	10.1	11.4	10.5	10.6	11.5
MHQ	15.1	16.4	31.9	23.3	23.6	26.9	26.1	30.1	12.0	9.10	9.99	15.4
HQ	48.4	56.0	116	115	135	111	120	459	88.4	47.9	68.0	60.2

Jahreswerte in m³/s (Q),l/s.km²(Mq), mm (h_A)

	Berichtsjahr			Reihe: 2002 - 2006			Reihe: 1976 - 2007		
NQ	0.72	07.08.		0.47	15.07.2003		0.46	15.07.1994	
NQ_T	0.83	08.08.					0.55	03.12.1986	
$MJNQ_T$							1.24		
NJMQ							2.91		1990
MQ,Mq,h_A	5.38	8.65	273	7.80	12.5	396	5.59	9.00	284
HJMQ							11.9		2002
MJHQ							61.9		
HQ	88.4	07.09.		459	07.08.2002		459	07.08.2002	

NNQ seit 1951: 0.21 08.07.1957 **HHQ seit** 1951: 459 07.08.2002

Berichtsjahr(J) Überschreitungsdauer der Abflüsse in Tagen Reihe(R): 2002-2006

m³/s	Tage(J)	Tage(R)	m³/s	Tage(J)	Tage(R)	m³/s	Tage(J)	Tage(R)	m³/s	Tage(J)	Tage(R)
10000			500			20.0	3	22.2	1.00	361	357.2
8000			350			16.0	8	33.8	0.80	365	362.6
6000			250		0.2	12.0	28	54.4	0.60		365.2
4000			180		0.4	9.00	57	83.4	0.40		
3000			140		0.6	7.00	91	120.0	0.30		
2000			100		1.4	5.00	139	175.0	0.20		
1600			80.0		2.2	3.50	199	230.4	0.10		
1200			60.0	1	4.2	2.50	261	267.0	0.06		
900			40.0	1	6.8	1.80	305	309.8	0.03		
700			30.0	1	9.6	1.40	337	339.4	0.00		

durch Kraftwerksbetrieb beeinflusst
Im Jän,Feb,Dez durch Eis beeinflusst
Im Jän,Feb,Mrz,Apr,Mai,Jun,Jul,Aug,Sep,Okt,Nov,Dez n.erg.W.erm.

Abflüsse

Nr. 460 Kaltenbrunn
Purzelkamp

Mst.Nr. 207969 Art: Schreibpegel Einzugsgebiet: 33.5 km²

Monat	I	II	III	IV	V	VI	VII	VIII	IX	X	XI	XII
Tag	Tägliche Abflüsse 2007 in m³/s											
1.	0.12	0.14	0.34	0.49	0.14	0.10	0.09	0.10	0.16	0.26	0.50	0.53
2.	0.12	0.14	0.30	0.43	0.13	0.13	0.10	0.15	0.16	0.23	0.45	0.90
3.	0.11	0.16	0.25	0.39	0.13	0.14	0.12	0.13	0.15	0.22	0.42	0.97
4.	0.11	0.16	0.46	0.36	0.13	0.13	0.12	0.12	0.17	0.20	0.40	0.86
5.	0.11	0.15	0.28	0.31	0.16	0.11	0.11	0.11	0.22	0.20	0.38	0.68
6.	0.11	0.15	0.22	0.28	0.33	0.11	0.12	0.11	4.81	0.21	0.37	0.65
7.	0.12	0.15	0.20	0.26	0.21	0.10	0.11	0.09	5.83	0.21	0.39	0.75
8.	0.12	0.15	0.21	0.25	0.18	0.10	0.10	0.12	1.57	0.22	0.51	0.72
9.	0.11	0.14	0.24	0.23	0.33	0.10	0.13	0.34	0.92	0.22	0.50	0.64
10.	0.11	0.14	0.21	0.22	0.42	0.16	0.20	0.72	0.65	0.21	0.48	0.62
11.	0.10	0.13	0.19	0.20	0.23	0.17	0.18	1.21	0.79	0.22	0.65	0.56
12.	0.10	0.14	0.18	0.20	0.17	0.15	0.14	0.55	0.89	0.21	0.86	0.60
13.	0.10	0.19	0.17	0.18	0.15	0.15	0.11	0.35	0.59	0.20	0.58	0.58
14.	0.10	0.20	0.17	0.17	0.13	0.44	0.10	0.27	0.47	0.20	0.55	0.55
15.	0.10	0.20	0.16	0.16	0.13	0.43	0.09	0.21	0.42	0.19	0.51	0.52
16.	0.10	0.21	0.15	0.16	0.13	0.22	0.08	0.19	0.38	0.19	0.48	0.49
17.	0.10	0.18	0.15	0.16	0.15	0.13	0.09	0.19	0.35	0.20	0.47	0.47
18.	0.10	0.17	0.15	0.16	0.16	0.13	0.08	0.22	0.33	0.20	0.47	0.45
19.	0.24	0.16	0.15	0.15	0.14	0.12	0.08	0.19	0.34	0.20	0.47	0.44
20.	0.24	0.15	0.19	0.15	0.13	0.11	0.07	0.19	0.32	0.21	0.46	0.41
21.	0.17	0.14	0.18	0.15	0.13	0.12	0.08	0.18	0.30	0.24	0.45	0.39
22.	0.16	0.14	0.18	0.15	0.12	0.20	0.06	0.16	0.28	0.26	0.45	0.37
23.	0.15	0.14	0.17	0.14	0.12	0.18	0.07	0.16	0.26	0.26	0.46	0.36
24.	0.14	0.14	0.20	0.14	0.12	0.14	0.07	0.16	0.25	0.39	0.64	0.35
25.	0.14	0.14	0.39	0.15	0.11	0.24	0.07	0.15	0.26	0.82	0.75	0.35
26.	0.14	0.15	0.55	0.15	0.11	0.35	0.10	0.12	0.28	1.13	0.68	0.35
27.	0.14	0.15	0.62	0.15	0.10	0.18	0.12	0.12	0.34	0.86	0.60	0.34
28.	0.14	0.21	0.64	0.15	0.10	0.14	0.12	0.12	0.40	1.03	0.56	0.34
29.	0.14		0.64	0.14	0.12	0.12	0.12	0.13	0.34	1.11	0.54	0.31
30.	0.14		0.61	0.14	0.11	0.11	0.16	0.17	0.26	0.72	0.52	0.34
31.	0.14		0.58		0.10		0.12	0.16		0.59		0.34
	Extremwerte in m³/s											
am	19.	12.	16.	24.	29.	07.	21.	03.	01.	17.	07.	29.
NQ	0.10	0.13	0.14	0.14	0.10	0.10	0.05	0.07	0.14	0.18	0.36	0.26
HQ	0.36	0.43	0.84	0.56	0.50	1.68	0.52	2.54	9.72	1.83	1.31	1.11
am	19.	28.	28.	01.	10.	14.	09.	11.	07.	28.	11.	03.
	Monatsmittel in m³/s(MQ),l/s.km²(Mq) bzw.Monatssummen in mm (h_A)											
MQ	0.13	0.16	0.29	0.21	0.16	0.17	0.11	0.23	0.75	0.38	0.52	0.52
Mq	3.87	4.72	8.78	6.33	4.75	5.00	3.18	6.93	22.4	11.2	15.5	15.6
h_A	10	11	24	16	13	13	9	19	58	30	40	41

Reihe: 2002-2006	Mittlere Monatsmittel in m³/s (MQ),l/s.km²(Mq) bzw. -summen in mm (h_A)											
MQ	0.24	0.31	0.74	0.70	0.40	0.43	0.44	0.93	0.26	0.26	0.25	0.20
Mq	7.12	9.22	22.1	21.0	11.8	13.0	13.0	27.8	7.86	7.70	7.40	5.97
h_A	19	22	59	54	32	34	35	75	20	21	19	15
Reihe: 1971-2007	Mittlere Monatsmittel mit Extremwerten in m³/s											
NQ	.031	.011	.014	0.09	.038	.038	.019	.019	.019	.012	.012	.029
NQ_T	.031	.031	.018	0.11	0.06	.041	.022	.023	.022	.018	.016	.033
MNQ_T	0.15	0.15	0.18	0.28	0.20	0.16	0.14	0.12	0.12	0.11	0.14	0.14
NMQ	0.09	0.12	0.16	0.17	0.09	0.11	0.06	.047	.038	0.06	.049	0.07
MQ	0.26	0.27	0.46	0.56	0.38	0.35	0.40	0.36	0.21	0.19	0.21	0.28
HMQ	0.72	0.66	1.00	1.72	2.20	1.37	2.25	2.78	0.75	0.61	0.56	0.86
MHQ	1.04	1.23	2.23	1.63	1.83	2.44	3.02	3.39	1.15	0.75	0.58	1.28
HQ	10.6	8.47	9.12	9.13	8.90	13.0	22.0	33.0	9.72	5.62	1.66	8.01

Jahreswerte in m³/s (Q),l/s.km²(Mq), mm (h_A)	Berichtsjahr			Reihe: 2002 - 2006			Reihe: 1971 - 2007		
NQ	0.05	21.07.		.045	23.09.2003		.011	24.02.1985	
NQ_T	0.06	22.07.					.016	03.11.1994	
$MJNQ_T$							0.06		
NJMQ							0.18		1994
MQ,Mq,h_A	0.30	9.02	285	0.43	12.8	403	0.33	9.78	308
HJMQ							0.62		1996
MJHQ							7.31		
HQ	9.72	07.09.		33.0	07.08.2002		33.0	07.08.2002	
NNQ seit 1971:	.011	24.02.1985		HHQ seit 1971:	33.0	07.08.2002			

Berichtsjahr(J) Überschreitungsdauer der Abflüsse in Tagen Reihe(R): 2002-2006											
m³/s	Tage(J)	Tage(R)	m³/s	Tage(J)	Tage(R)	m³/s	Tage(J)	Tage(R)	m³/s	Tage(J)	Tage(R)
10000			500			20.0			1.00	7	23.8
8000			350			16.0			0.80	15	31.6
6000			250			12.0		0.4	0.60	35	54.0
4000			180			9.00		0.6	0.40	80	98.2
3000			140			7.00		0.8	0.30	114	152.6
2000			100			5.00	1	2.2	0.20	172	224.0
1600			80.0			3.50	2	4.4	0.10	352	328.4
1200			60.0			2.50	2	7.6	0.06	365	362.4
900			40.0			1.80	2	9.8	0.03		365.2
700			30.0			1.40	3	15.0	0.00		

durch Kraftwerksbetrieb beeinflusst
Im Jän,Feb,Dez durch Eis beeinflusst
Im Jän,Feb,Mrz,Apr,Dez nach ergänzten Wasserständen ermittelt

Nr. 461 Rastenberg
Purzelkamp

Mst.Nr. 207977 Art: Schreibpegel Einzugsgebiet: 94.5 km²

Monat	I	II	III	IV	V	VI	VII	VIII	IX	X	XI	XII
Tag	Tägliche Abflüsse 2007 in m³/s											
1.	0.29	0.39	0.85	1.80	0.32	0.24	0.20	0.12	0.23	0.67	1.43	1.30
2.	0.33	0.39	0.80	1.56	0.32	0.39	0.22	0.12	0.23	0.63	1.27	2.09
3.	0.30	0.61	0.65	1.39	0.31	0.52	0.29	0.21	0.20	0.61	1.17	2.17
4.	0.29	0.56	1.17	1.29	0.31	0.37	0.27	0.14	0.21	0.57	1.12	2.15
5.	0.29	0.48	0.82	1.12	0.38	0.29	0.25	0.13	0.23	0.55	1.06	1.78
6.	0.30	0.50	0.64	1.00	0.90	0.27	0.25	0.11	7.94	0.53	0.99	1.79
7.	0.28	0.52	0.58	0.92	0.60	0.24	0.23	0.11	12.3	0.51	1.05	1.92
8.	0.27	0.47	0.62	0.86	0.48	0.21	0.19	0.13	4.20	0.50	1.42	1.85
9.	0.27	0.49	0.77	0.80	0.88	0.20	0.21	0.23	2.56	0.51	1.30	1.57
10.	0.27	0.48	0.64	0.76	0.98	0.35	0.43	1.11	1.86	0.51	1.20	1.42
11.	0.26	0.45	0.56	0.68	0.63	0.46	0.42	1.96	2.21	0.49	1.62	1.29
12.	0.29	0.48	0.53	0.66	0.47	0.28	0.33	1.55	2.54	0.47	2.33	1.67
13.	0.27	0.60	0.49	0.61	0.41	0.38	0.28	1.23	1.66	0.45	1.54	1.59
14.	0.26	0.64	0.49	0.57	0.38	0.40	0.23	0.78	1.32	0.41	1.41	1.38
15.	0.26	0.62	0.45	0.53	0.36	0.82	0.20	0.43	1.08	0.40	1.33	1.25
16.	0.26	0.78	0.44	0.52	0.39	0.58	0.18	0.33	0.94	0.37	1.22	1.18
17.	0.27	0.63	0.43	0.51	0.39	0.31	0.16	0.35	0.86	0.35	1.17	1.12
18.	0.26	0.55	0.41	0.52	0.44	0.26	0.16	0.47	0.82	0.38	1.18	1.08
19.	0.66	0.50	0.44	0.48	0.36	0.23	0.16	0.32	0.86	0.42	1.17	0.89
20.	0.84	0.45	0.48	0.47	0.33	0.22	0.16	0.27	0.75	0.46	1.18	0.84
21.	0.50	0.42	0.52	0.46	0.32	0.19	0.22	0.25	0.65	0.68	1.17	0.84
22.	0.40	0.41	0.51	0.44	0.30	0.28	0.17	0.22	0.59	0.68	1.10	0.84
23.	0.40	0.40	0.51	0.43	0.29	0.39	0.15	0.20	0.55	0.84	1.11	0.83
24.	0.38	0.38	0.72	0.42	0.29	0.23	0.14	0.20	0.51	1.71	1.76	0.82
25.	0.29	0.37	1.74	0.41	0.27	0.32	0.14	0.18	1.08	2.78	2.08	0.81
26.	0.24	0.42	2.29	0.38	0.26	0.77	0.14	0.18	1.12	2.75	1.82	0.81
27.	0.29	0.42	2.39	0.36	0.25	0.39	0.12	0.17	1.13	2.23	1.49	0.81
28.	0.39	0.57	2.46	0.36	0.24	0.29	0.12	0.17	1.52	2.60	1.31	0.81
29.	0.39		2.46	0.35	0.26	0.26	0.11	0.18	1.08	2.92	1.21	0.80
30.	0.38		2.27	0.33	0.27	0.24	0.20	0.23	0.77	1.98	1.16	0.80
31.	0.38		2.13		0.27		0.16	0.21		1.66		0.80
	Extremwerte in m³/s											
am	26.	23.	18.	30.	28.	22.	29.	07.	05.	18.	06.	31.
NQ	0.18	0.33	0.31	0.30	0.17	0.15	0.09	0.07	0.18	0.28	0.97	0.80
HQ	1.41	0.84	3.38	2.05	1.19	1.58	0.48	3.81	17.3	3.61	3.00	2.40
am	19.	28.	28.	01.	06.	15.	10.	11.	07.	29.	11.	04.
	Monatsmittel in m³/s(MQ),l/s.km²(Mq) bzw.Monatssummen in mm (h_A)											
MQ	0.34	0.50	0.98	0.70	0.41	0.35	0.21	0.40	1.73	0.99	1.35	1.27
Mq	3.61	5.28	10.3	7.40	4.32	3.67	2.21	4.20	18.4	10.5	14.2	13.4
h_A	10	13	28	19	12	10	6	11	48	28	37	35

Reihe: 2002-2006	Mittlere Monatsmittel in m³/s (MQ),l/s.km²(Mq) bzw. -summen in mm (h_A)											
MQ	0.69	0.76	1.84	1.61	0.85	0.97	0.96	2.45	0.65	0.70	0.65	0.58
Mq	7.29	8.05	19.5	17.0	8.97	10.2	10.1	25.9	6.91	7.36	6.83	6.16
h_A	20	19	52	44	24	27	27	69	18	20	18	16
Reihe: 1981-2007	Mittlere Monatsmittel mit Extremwerten in m³/s											
NQ	0.10	.029	0.16	0.24	0.16	0.12	0.06	0.06	0.06	0.06	0.06	0.06
NQ_T	0.16	.029	0.21	0.26	0.19	0.17	0.10	0.09	0.10	0.10	0.14	0.13
MNQ_T	0.38	0.37	0.47	0.56	0.42	0.34	0.26	0.24	0.27	0.28	0.35	0.34
NMQ	0.31	0.25	0.34	0.36	0.31	0.30	0.18	0.14	0.13	0.16	0.20	0.18
MQ	0.60	0.66	1.14	1.16	0.79	0.65	0.60	0.85	0.51	0.47	0.51	0.65
HMQ	1.38	1.19	2.69	3.71	4.09	2.04	2.40	6.84	1.73	1.74	1.47	1.55
MHQ	1.63	2.15	4.62	2.93	3.16	2.99	3.37	7.96	2.06	1.57	1.26	1.72
HQ	4.43	7.73	17.9	12.9	12.3	12.4	20.2	113	17.3	10.1	3.74	4.84

Jahreswerte in m³/s (Q),l/s.km²(Mq), mm (h_A)	Berichtsjahr			Reihe: 2002 - 2006			Reihe: 1981 - 2007		
NQ	0.07	07.08.		0.09	28.08.2003		.029	21.02.1982	
NQ_T	0.11	07.08.					.029	21.02.1982	
$MJNQ_T$							0.16		
NJMQ							0.40		1990
MQ,Mq,h_A	0.77	8.12	256	1.05	11.1	351	0.72	7.59	239
HJMQ							1.52		2002
MJHQ							12.2		
HQ	17.3	07.09.		113	07.08.2002		113	07.08.2002	
NNQ seit 1977:	.010	23.11.1978		HHQ seit 1977:	113	07.08.2002			

Berichtsjahr(J) Überschreitungsdauer der Abflüsse in Tagen Reihe(R): 2002-2006											
m³/s	Tage(J)	Tage(R)	m³/s	Tage(J)	Tage(R)	m³/s	Tage(J)	Tage(R)	m³/s	Tage(J)	Tage(R)
10000			500			20.0		0.6	1.00	88	108.6
8000			350			16.0		1.2	0.80	118	139.6
6000			250			12.0	1	2.4	0.60	147	178.8
4000			180			9.00	1	4.0	0.40	223	242.4
3000			140			7.00	2	5.2	0.30	268	290.2
2000			100			5.00	2	8.6	0.20	337	339.8
1600			80.0			3.50	3	13.2	0.10	365	365.2
1200			60.0			2.50	9	24.8	0.06		
900			40.0		0.2	1.80	29	41.2	0.03		
700			30.0		0.2	1.40	49	63.6	0.00		

durch Kraftwerksbetrieb beeinflusst
Im Jän,Feb,Dez durch Eis beeinflusst
Im Jän,Dez nach ergänzten Wasserständen ermittelt

Abflüsse

Nr. 462 Rosenburg (EVN) Kamp

Mst.Nr. 207985 Art: Schreibpegel Einzugsgebiet: 1150.2 km²

Monat	I	II	III	IV	V	VI	VII	VIII	IX	X	XI	XII
Tag	Tägliche Abflüsse 2007 in m³/s											
1.	6.09	6.45	8.05	17.4	3.58	3.75	3.56	3.04	3.33	8.72	9.36	16.6
2.	4.86	5.13	8.12	17.0	3.60	3.75	3.72	3.02	3.29	8.08	9.25	16.5
3.	3.36	3.69	8.14	17.3	3.60	3.93	3.80	3.10	3.27	8.06	9.30	9.77
4.	3.36	3.65	8.27	17.2	3.57	3.96	3.69	3.09	3.32	8.06	9.35	12.0
5.	3.38	4.85	8.26	17.2	3.67	3.90	3.63	3.06	13.9	8.19	8.32	16.4
6.	3.39	6.43	8.22	17.2	3.92	3.87	3.56	3.08	28.4	8.19	9.24	22.0
7.	3.35	6.39	8.12	17.3	3.82	3.87	3.56	3.12	11.8	8.22	9.30	27.1
8.	3.35	6.34	8.12	17.3	3.74	3.77	3.57	3.34	9.39	8.20	9.39	27.6
9.	3.62	6.33	8.20	17.4	4.37	3.73	3.62	3.28	8.82	8.22	11.5	27.4
10.	3.65	6.32	8.19	17.4	7.44	3.95	3.68	4.84	9.12	8.31	16.0	16.8
11.	3.57	6.32	8.21	17.3	7.98	4.28	3.71	3.74	9.68	8.28	17.0	16.5
12.	3.67	6.32	8.23	17.3	7.98	3.85	3.69	3.67	9.72	8.29	31.6	16.5
13.	3.61	7.21	8.26	17.2	7.97	3.67	3.67	3.45	9.50	8.28	32.6	17.2
14.	3.64	8.06	8.14	16.9	7.98	3.55	3.65	3.42	8.99	8.29	32.7	16.5
15.	3.67	8.07	8.11	17.2	5.56	3.54	3.63	3.36	8.48	8.28	19.9	13.2
16.	3.71	8.08	8.13	16.2	3.50	3.65	3.61	3.33	8.40	8.13	13.0	9.74
17.	3.72	8.08	8.06	11.1	3.56	3.66	3.23	3.54	8.59	3.86	9.56	16.2
18.	3.56	8.09	8.01	8.11	3.61	3.52	3.10	3.26	9.26	3.67	9.53	26.8
19.	3.84	8.10	11.5	8.15	3.59	3.36	3.12	3.20	8.82	3.62	9.52	26.7
20.	4.09	8.10	15.6	5.48	3.60	3.38	3.16	3.31	8.32	3.60	9.53	26.6
21.	3.88	8.07	15.6	3.67	3.69	3.37	3.14	3.88	8.13	3.64	9.56	25.9
22.	3.66	8.04	15.6	3.66	3.83	3.80	3.11	3.24	8.10	3.66	9.54	9.65
23.	4.92	6.61	11.9	3.65	3.78	3.98	3.08	3.68	8.14	3.71	9.47	9.26
24.	6.37	3.58	9.90	3.55	3.71	3.71	3.03	3.39	7.77	4.33	4.45	9.29
25.	6.24	3.54	10.9	3.51	3.72	3.74	3.02	3.29	7.99	5.86	7.59	9.28
26.	6.27	6.28	14.2	3.51	3.70	3.86	3.04	3.28	8.59	8.55	13.7	9.27
27.	6.28	7.99	17.6	3.60	3.70	3.69	3.02	3.48	9.26	8.49	16.4	9.28
28.	6.29	8.00	18.5	3.57	3.72	3.60	3.01	3.55	9.49	8.58	16.3	8.83
29.	6.31		18.3	3.58	3.73	3.52	3.02	3.55	9.27	4.53	16.4	8.44
30.	6.49		18.1	3.60	3.73	3.53	3.04	3.53	9.04	4.27	16.6	8.43
31.	6.53		17.9		3.78		3.05	3.70		5.67		8.42
	Extremwerte in m³/s											
am	18.	23.	14.	26.	16.	18.	30.	02.	05.	20.	25.	27.
NQ	2.79	3.39	6.72	3.22	3.38	3.17	2.90	2.91	3.05	3.49	3.79	5.29
HQ	8.41	8.23	18.6	19.5	9.08	5.97	4.34	6.63	37.6	10.1	34.2	27.7
am	23.	13.	27.	10.	10.	22.	02.	10.	06.	31.	12.	09.
	Monatsmittel in m³/s(MQ),l/s.km²(Mq) bzw.Monatssummen in mm (h_A)											
MQ	4.48	6.58	11.0	11.5	4.44	3.73	3.37	3.41	9.01	6.70	13.5	15.9
Mq	3.89	5.72	9.60	9.95	3.86	3.24	2.93	2.97	7.83	5.83	11.8	13.9
h_A	10	14	26	26	10	8	8	8	20	16	30	36

Reihe: 2002-2006 **Mittlere Monatsmittel in m³/s (MQ),l/s.km²(Mq) bzw. -summen in mm (h_A)**

MQ	10.2	7.87	16.1	18.2	8.55	10.2	8.82	22.8	6.53	7.02	7.65	7.15
Mq	8.86	6.84	14.0	15.9	7.43	8.91	7.67	19.8	5.67	6.10	6.65	6.22
h_A	24	17	37	41	20	23	21	53	15	16	17	16

Reihe: 1971-2007 **Mittlere Monatsmittel mit Extremwerten in m³/s**

NQ	2.77	2.51	2.05	1.68	1.74	1.64	1.47	1.52	1.71	1.96	1.57	1.56
NQ_T	3.09	3.22	3.25	2.87	2.75	2.91	2.67	2.54	2.73	2.60	2.74	2.45
MNQ_T	5.67	5.95	5.85	6.13	5.04	4.02	3.65	3.54	3.56	3.50	3.91	4.55
NMQ	3.41	3.56	3.81	3.50	3.47	3.36	3.10	2.87	2.79	2.84	3.13	3.34
MQ	8.82	8.94	10.8	12.2	8.90	6.88	7.32	8.05	4.89	5.05	5.42	7.10
HMQ	19.3	24.0	23.3	39.7	54.7	21.2	35.7	68.7	11.0	16.3	22.1	20.0
MHQ	15.6	13.9	20.9	25.6	21.9	15.2	19.5	35.8	10.0	10.0	10.6	13.9
HQ	48.0	43.6	86.1	103	220	71.7	155	583	37.6	32.0	34.2	63.0

Jahreswerte in m³/s (Q),l/s.km²(Mq), mm (h_A)

	Berichtsjahr			Reihe: 2002 - 2006			Reihe: 1971 - 2007		
NQ	2.79	18.01.		2.30	18.06.2002		1.47	18.07.1999	
NQ_T	3.01	28.07.					2.45	04.12.1994	
$MJNQ_T$							3.14		
NJMQ							4.65		1984
MQ,Mq,h_A	7.80	6.78	214	10.9	9.46	298	7.87	6.84	216
HJMQ							16.1		2002
MJHQ							63.9		
HQ	37.6	06.09.		583	07.08.2002		583	07.08.2002	

NNQ seit 1969: 1.47 18.07.1999 **HHQ seit** 1969: 583 07.08.2002

Berichtsjahr(J) Überschreitungsdauer der Abflüsse in Tagen Reihe(R): 2002-2006

m³/s	Tage(J)	Tage(R)	m³/s	Tage(J)	Tage(R)	m³/s	Tage(J)	Tage(R)	m³/s	Tage(J)	Tage(R)
10000			500			20.0	12	34.0	1.00		
8000			350		0.2	16.0	49	68.4	0.80		
6000			250		0.4	12.0	58	102.4	0.60		
4000			180		0.4	9.00	97	121.4	0.40		
3000			140		0.8	7.00	172	202.2	0.30		
2000			100		1.2	5.00	196	234.8	0.20		
1600			80.0		2.6	3.50	316	300.0	0.10		
1200			60.0		5.2	2.50	365	365.2	0.06		
900			40.0		7.8	1.80			0.03		
700			30.0	3	15.4	1.40			0.00		

siehe Tabelle Überleitungen u. Speicherungen d. Berichtsjahrs
durch Kraftwerksbetrieb beeinflusst

Nr. 463 Frauenhofen Taffa

Mst.Nr. 209338 Art: Schreibpegel Einzugsgebiet: 140.0 km²

Monat	I	II	III	IV	V	VI	VII	VIII	IX	X	XI	XII
Tag	Tägliche Abflüsse 2007 in m³/s											
1.	0.21	0.42	0.32	0.59	0.19	0.14	0.07	.043	.050	0.25	0.30	0.56
2.	0.26	0.44	0.28	0.52	0.19	0.13	0.08	.047	.048	0.22	0.27	0.65
3.	0.22	0.46	0.26	0.50	0.19	0.18	0.15	.050	0.05	0.21	0.28	0.61
4.	0.22	0.43	0.40	0.47	0.19	0.26	0.13	.049	0.06	0.21	0.31	0.53
5.	0.21	0.37	0.35	0.44	0.22	0.15	0.12	.041	0.14	0.19	0.29	0.49
6.	0.23	0.37	0.31	0.42	0.40	0.14	0.12	.037	1.73	0.18	0.27	0.47
7.	0.22	0.38	0.29	0.40	0.26	0.12	0.09	.031	2.92	0.18	0.31	0.51
8.	0.22	0.35	0.29	0.37	0.23	0.10	0.08	.029	0.87	0.19	0.51	0.54
9.	0.21	0.36	0.29	0.35	0.29	0.08	0.08	0.09	0.55	0.19	0.47	0.48
10.	0.21	0.34	0.27	0.33	0.30	0.44	0.14	0.53	0.39	0.18	0.54	0.47
11.	0.21	0.32	0.25	0.32	0.23	0.43	0.14	0.20	0.43	0.17	1.25	0.46
12.	0.23	0.31	0.24	0.31	0.21	0.18	0.11	0.15	0.34	0.16	1.88	0.71
13.	0.21	0.30	0.24	0.30	0.20	0.14	0.10	0.11	0.27	0.15	1.14	1.18
14.	0.20	0.30	0.23	0.29	0.19	0.12	0.09	0.09	0.22	0.15	0.89	0.79
15.	0.20	0.30	0.22	0.27	0.20	0.12	0.07	0.07	0.20	0.16	0.72	0.67
16.	0.19	0.31	0.22	0.26	0.23	0.11	0.06	0.06	0.17	0.17	0.62	0.57
17.	0.20	0.30	0.22	0.26	0.23	0.09	.048	0.09	0.16	0.17	0.55	0.49
18.	0.20	0.28	0.21	0.26	0.25	0.09	.040	0.13	0.15	0.16	0.55	0.41
19.	0.49	0.27	0.23	0.25	0.20	0.09	.039	0.08	0.14	0.16	0.56	0.35
20.	0.40	0.27	0.33	0.25	0.18	0.08	0.06	0.07	0.14	0.18	0.55	0.33
21.	0.26	0.25	0.36	0.23	0.18	0.08	0.08	0.07	0.14	0.25	0.54	0.32
22.	0.22	0.25	0.36	0.22	0.16	0.52	0.06	0.06	0.17	0.24	0.51	0.35
23.	0.24	0.25	0.46	0.22	0.15	0.35	0.05	0.06	0.15	0.26	0.59	0.33
24.	0.25	0.24	3.72	0.22	0.14	0.17	0.05	0.06	0.13	0.49	0.78	0.31
25.	0.22	0.24	4.38	0.22	0.14	0.16	.049	0.05	0.13	0.36	0.80	0.30
26.	0.17	0.26	2.42	0.22	0.13	0.28	.042	.044	0.22	0.30	0.83	0.29
27.	0.20	0.26	1.58	0.20	0.13	0.14	.034	.038	0.40	0.27	0.77	0.28
28.	0.25	0.33	1.16	0.19	0.13	0.11	.032	.039	0.65	0.33	0.65	0.28
29.	0.37		0.92	0.19	0.19	0.10	.038	.043	0.45	0.48	0.58	0.27
30.	0.49		0.80	0.19	0.15	0.08	0.07	0.06	0.30	0.38	0.55	0.27
31.	0.46		0.70		0.16		0.06	0.06		0.32		0.26
	Extremwerte in m³/s											
am	26.	25.	18.	27.	24.	30.	27.	08.	02.	17.	05.	19.
NQ	0.13	0.22	0.20	0.18	0.10	0.07	.030	.029	.047	0.15	0.25	0.19
HQ	0.92	0.51	5.94	0.65	0.51	4.62	0.24	1.50	5.00	0.59	3.45	1.51
am	19.	03.	24.	01.	06.	10.	03.	10.	07.	24.	11.	13.
	Monatsmittel in m³/s(MQ),l/s.km²(Mq) bzw.Monatssummen in mm (h_A)											
MQ	0.25	0.32	0.72	0.31	0.20	0.17	0.08	0.08	0.39	0.23	0.63	0.47
Mq	1.81	2.28	5.14	2.21	1.43	1.24	0.55	0.59	2.81	1.68	4.50	3.35
h_A	5	6	14	6	4	3	1	2	7	4	12	9

Reihe: 2002-2006 **Mittlere Monatsmittel in m³/s (MQ),l/s.km²(Mq) bzw. -summen in mm (h_A)**

MQ	0.52	0.51	1.24	0.63	0.37	0.34	0.30	1.24	0.24	0.34	0.42	0.46
Mq	3.73	3.61	8.84	4.51	2.62	2.45	2.12	8.83	1.74	2.46	2.99	3.30
h_A	10	9	24	12	7	6	6	24	5	7	8	9

Reihe: 1981-2007 **Mittlere Monatsmittel mit Extremwerten in m³/s**

NQ	0.07	0.08	0.07	0.11	0.08	.036	.030	.022	.039	0.06	0.07	0.07
NQ_T	0.10	0.13	0.18	0.15	0.10	.042	.032	.029	.048	0.07	0.09	0.09
MNQ_T	0.22	0.24	0.29	0.33	0.23	0.16	0.12	0.10	0.11	0.15	0.20	0.19
NMQ	0.19	0.19	0.24	0.18	0.15	0.09	0.08	0.06	0.06	0.12	0.11	0.13
MQ	0.40	0.46	0.80	0.62	0.47	0.33	0.32	0.42	0.21	0.25	0.30	0.39
HMQ	1.31	1.23	2.96	3.19	2.41	1.12	1.16	4.69	0.44	0.87	1.18	1.47
MHQ	2.04	1.66	4.38	2.14	4.07	3.12	4.46	5.84	1.82	1.00	0.97	2.54
HQ	15.9	5.63	29.9	16.2	31.6	14.2	20.7	82.0	13.8	4.21	5.83	38.1

Jahreswerte in m³/s (Q),l/s.km²(Mq), mm (h_A)

	Berichtsjahr			Reihe: 2002 - 2006			Reihe: 1981 - 2007		
NQ	.029	08.08.		.038	12.08.2003		.022	17.08.1993	
NQ_T	.029	08.08.					.029	08.08.2007	
$MJNQ_T$							0.08		
NJMQ							0.23		1994
MQ,Mq,h_A	0.32	2.29	72.4	0.55	3.93	124	0.41	2.96	93.4
HJMQ							0.93		2002
MJHQ							13.4		
HQ	5.94	24.03.		82.0	07.08.2002		82.0	07.08.2002	

NNQ seit 1980: .022 17.08.1993 **HHQ seit** 1980: 82.0 07.08.2002

Berichtsjahr(J) Überschreitungsdauer der Abflüsse in Tagen Reihe(R): 2002-2006

m³/s	Tage(J)	Tage(R)	m³/s	Tage(J)	Tage(R)	m³/s	Tage(J)	Tage(R)	m³/s	Tage(J)	Tage(R)
10000			500			20.0		0.6	1.00	11	35.8
8000			350			16.0		1.2	0.80	17	52.6
6000			250			12.0		1.6	0.60	29	75.0
4000			180			9.00		1.8	0.40	81	114.0
3000			140			7.00		1.8	0.30	128	161.2
2000			100			5.00		3.0	0.20	228	258.0
1600			80.0			3.50	2	4.8	0.10	305	349.2
1200			60.0			2.50	3	6.6	0.06	339	364.2
900			40.0		0.2	1.80	5	12.0	0.03	364	365.2
700			30.0		0.2	1.40	7	18.0	0.00	365	

durch Kraftwerksbetrieb beeinflusst
Im Jän,Dez durch Eis beeinflusst
Im Jän,Feb,Mrz,Apr,Mai,Jun,Jul,Aug,Sep,Okt,Nov,Dez n.erg.W.erm.

Abflüsse

Nr. 464 Stiefern Kamp

Mst.Nr. 207993 Art: Schreibpegel Einzugsgebiet: 1493.3 km²

Monat	I	II	III	IV	V	VI	VII	VIII	IX	X	XI	XII
Tag	Tägliche Abflüsse 2007 in m³/s											
1.	6.60	6.90	8.57	18.1	3.68	3.85	3.84	3.51	3.56	9.37	9.79	17.1
2.	6.11	6.25	8.51	17.7	3.65	3.93	3.82	3.52	3.39	8.74	9.73	17.2
3.	3.88	4.20	8.74	17.8	3.65	4.02	4.24	3.42	3.39	8.81	9.70	12.0
4.	3.81	4.26	8.99	17.7	3.64	4.35	3.97	3.40	3.49	8.88	9.62	11.7
5.	3.80	4.70	8.89	17.6	3.78	3.98	3.80	3.37	9.15	9.04	9.07	16.9
6.	3.76	6.93	8.75	17.5	4.54	3.83	3.77	3.34	32.1	8.96	9.57	20.4
7.	3.73	7.04	8.68	17.4	4.25	3.70	3.63	3.36	17.1	8.71	9.91	26.3
8.	3.68	6.92	8.76	17.4	4.06	3.67	3.63	3.40	11.9	8.46	10.3	26.7
9.	3.83	6.94	8.71	17.4	4.40	3.77	3.70	3.61	10.4	8.43	11.1	26.5
10.	3.84	6.86	8.66	17.5	7.52	3.94	3.95	5.97	10.1	8.44	16.4	18.0
11.	3.83	6.78	8.70	17.4	8.34	5.51	4.02	5.07	10.5	8.40	17.6	16.5
12.	3.85	6.72	8.72	17.5	8.21	4.39	3.94	4.35	10.4	8.39	30.6	17.0
13.	3.87	7.24	8.74	17.5	8.15	4.40	3.78	4.02	9.97	8.41	31.8	18.4
14.	3.81	8.48	8.58	17.2	8.14	3.75	3.89	3.76	9.49	8.38	31.5	17.2
15.	3.83	8.56	8.39	17.4	6.79	3.73	3.88	3.67	8.84	8.37	22.5	15.0
16.	3.84	8.50	8.39	16.9	4.07	3.61	3.85	3.68	8.77	8.44	15.3	10.6
17.	3.85	8.33	8.30	13.0	3.96	3.65	3.72	3.74	8.82	5.26	10.8	13.8
18.	3.76	8.26	8.20	8.43	4.20	3.69	3.48	3.87	9.37	4.18	10.6	26.0
19.	4.39	8.27	10.3	8.38	3.91	3.49	3.41	3.53	8.92	4.03	10.6	26.0
20.	4.71	8.31	16.1	6.90	3.80	3.51	3.37	3.40	8.26	4.16	10.7	26.1
21.	4.22	8.30	15.9	4.04	3.77	3.44	3.55	3.86	8.12	4.31	10.7	26.3
22.	4.00	8.28	15.7	3.92	3.87	4.01	3.42	3.84	8.04	4.44	10.4	12.7
23.	4.43	7.83	13.5	3.96	3.78	5.42	3.31	3.83	8.18	4.42	10.2	10.1
24.	6.72	3.90	14.2	3.88	3.69	4.02	3.22	3.78	7.85	5.41	6.76	10.1
25.	6.66	3.76	16.7	3.84	3.54	3.99	3.10	3.54	8.01	5.47	7.52	10.2
26.	6.57	5.51	16.9	3.83	3.75	4.27	3.19	3.45	8.59	9.28	13.1	10.2
27.	6.65	8.31	19.5	3.77	3.67	4.03	3.22	3.48	9.63	9.24	17.1	10.0
28.	6.72	8.53	19.7	3.74	3.69	3.87	3.31	3.76	10.5	9.63	17.0	9.91
29.	6.93		19.2	3.68	3.98	3.86	3.36	3.78	9.96	6.90	16.9	9.13
30.	7.23		19.0	3.67	3.84	3.85	3.59	3.82	9.50	5.29	17.1	8.98
31.	7.10		18.6		3.88		3.60	3.73		5.22		8.92
	Extremwerte in m³/s											
am	19.	05.	01.	22.	25.	18.	20.	20.	03.	19.	05.	29.
NQ	2.47	3.51	6.64	2.92	2.57	2.68	2.30	2.36	2.87	3.01	4.93	7.48
HQ	7.48	9.79	20.6	18.9	9.14	8.35	5.30	10.3	37.9	10.4	33.5	27.4
am	24.	17.	26.	10.	10.	22.	09.	10.	06.	28.	12.	21.
	Monatsmittel in m³/s(MQ),l/s.km²(Mq) bzw.Monatssummen in mm (h_A)											
MQ	4.84	6.96	12.0	11.8	4.65	3.98	3.63	3.77	9.54	7.27	14.1	16.3
Mq	3.24	4.66	8.01	7.93	3.12	2.67	2.43	2.52	6.39	4.87	9.47	10.9
h_A	9	11	21	21	8	7	7	7	17	13	25	28

Reihe: 2002-2006	Mittlere Monatsmittel in m³/s (MQ),l/s.km²(Mq) bzw. -summen in mm (h_A)											
MQ	11.5	9.32	19.0	19.8	9.59	11.2	9.75	27.6	7.41	8.36	8.93	8.10
Mq	7.71	6.24	12.7	13.3	6.42	7.47	6.53	18.4	4.96	5.60	5.98	5.43
h_A	21	15	34	34	17	19	17	49	13	15	16	14
Reihe: 1983-2007	**Mittlere Monatsmittel mit Extremwerten in m³/s**											
NQ	2.23	2.60	2.58	2.77	2.06	1.71	1.71	1.74	1.36	1.81	2.40	2.23
NQ_T	3.51	3.29	3.52	3.53	3.36	3.44	2.66	2.68	2.78	2.65	2.84	2.67
MNQ_T	6.78	6.52	6.65	6.84	5.53	4.59	3.56	3.72	3.80	3.68	4.43	4.73
NMQ	3.90	3.81	4.35	4.02	3.73	3.69	3.50	3.23	3.16	3.25	3.61	3.72
MQ	9.33	9.26	12.6	14.4	9.67	7.98	7.27	10.5	5.76	5.99	6.28	7.72
HMQ	22.0	15.2	21.6	40.2	52.4	21.2	21.0	90.5	12.0	20.9	26.8	16.3
MHQ	14.8	14.4	26.8	28.6	25.7	17.6	20.9	57.7	12.3	11.4	11.9	16.1
HQ	43.3	25.1	104	104	192	79.6	88.2	822	37.9	39.5	41.0	68.6

Jahreswerte in m³/s (Q),l/s.km²(Mq), mm (h_A)									
	Berichtsjahr			Reihe: 2002 - 2006			Reihe: 1983 - 2007		
NQ	2.30	20.07.		1.74	23.08.2003		1.36	08.09.1986	
NQ_T	3.10	25.07.					2.65	14.10.1992	
$MJNQ_T$							3.19		
NJMQ							5.12		1984
MQ,Mq,h_A	8.23	5.51	174	12.5	8.36	264	8.90	5.96	188
HJMQ							19.7		2002
MJHQ							81.3		
HQ	37.9	06.09.		822	08.08.2002		822	08.08.2002	
NNQ seit 1951:	1.30	28.09.1956		**HHQ seit** 1951:	822	08.08.2002			

Berichtsjahr(J) Überschreitungsdauer der Abflüsse in Tagen Reihe(R): 2002-2006											
m³/s	Tage(J)	Tage(R)	m³/s	Tage(J)	Tage(R)	m³/s	Tage(J)	Tage(R)	m³/s	Tage(J)	Tage(R)
10000			500		0.2	20.0	13	52.2	1.00		
8000			350		0.4	16.0	52	86.0	0.80		
6000			250		0.4	12.0	63	113.8	0.60		
4000			180		0.8	9.00	107	158.4	0.40		
3000			140		1.2	7.00	176	216.2	0.30		
2000			100		1.8	5.00	206	242.8	0.20		
1600			80.0		3.4	3.50	340	343.0	0.10		
1200			60.0		6.0	2.50	365	365.2	0.06		
900			40.0		10.4	1.80			0.03		
700			30.0	4	22.0	1.40			0.00		

siehe Tabelle Überleitungen u. Speicherungen d. Berichtsjahrs
durch Kraftwerksbetrieb beeinflusst
Im Jän,Feb,Mrz,Apr,Mai,Jun,Jul,Aug,Sep,Okt,Nov,Dez n.erg.W.erm.

Nr. 466 Böheimkirchen Perschling

Mst.Nr. 209486 Art: Schreibpegel Einzugsgebiet: 55.3 km²

Monat	I	II	III	IV	V	VI	VII	VIII	IX	X	XI	XII
Tag	Tägliche Abflüsse 2007 in m³/s											
1.	0.18	0.18	0.25	0.73	0.17	0.17	0.09	0.05	0.08	0.15	0.97	1.06
2.	0.21	0.17	0.25	0.62	0.17	0.16	0.07	0.05	0.11	0.15	0.84	1.20
3.	0.21	0.17	0.24	0.56	0.17	0.39	0.08	0.06	0.09	0.14	0.73	1.12
4.	0.19	0.17	0.34	0.51	0.17	0.29	0.09	0.06	0.12	0.13	0.63	0.98
5.	0.19	0.17	0.32	0.44	0.19	0.22	0.10	0.06	0.16	0.24	0.57	0.88
6.	0.18	0.18	0.28	0.40	0.37	0.20	0.10	0.06	4.29	0.18	0.53	0.80
7.	0.18	0.20	0.25	0.37	0.28	0.19	0.10	0.05	12.1	0.14	0.58	0.72
8.	0.18	0.21	0.26	0.35	0.23	0.17	0.08	.050	3.13	0.14	0.56	0.66
9.	0.17	0.22	0.48	0.33	0.60	0.16	0.08	0.28	1.28	0.14	0.58	0.62
10.	0.17	0.22	0.40	0.31	1.07	0.15	0.12	0.13	0.75	0.14	0.50	0.69
11.	0.16	0.21	0.34	0.29	0.52	0.13	0.12	0.24	1.33	0.14	0.98	0.70
12.	0.16	0.21	0.31	0.28	0.37	0.14	0.10	0.16	1.50	0.14	1.35	5.98
13.	0.16	0.20	0.30	0.27	0.30	0.12	0.09	0.11	0.82	0.14	1.10	4.55
14.	0.15	0.19	0.28	0.26	0.26	0.12	0.09	0.10	0.57	0.14	1.01	2.75
15.	0.16	0.19	0.27	0.26	0.25	0.12	0.08	0.08	0.46	0.14	0.94	1.98
16.	0.16	0.20	0.26	0.25	0.26	0.11	0.08	0.06	0.37	0.14	0.91	1.58
17.	0.15	0.24	0.25	0.25	0.24	0.10	0.08	0.09	0.33	0.14	0.89	1.38
18.	0.15	0.22	0.25	0.23	0.25	0.09	0.08	0.10	0.30	0.14	0.86	1.20
19.	0.19	0.21	0.28	0.25	0.22	0.10	0.07	0.08	0.28	0.14	0.84	1.03
20.	0.28	0.20	0.45	0.23	0.21	0.08	0.06	0.08	0.26	0.18	0.83	0.88
21.	0.23	0.19	0.52	0.22	0.19	0.08	0.06	0.09	0.24	0.35	0.83	0.80
22.	0.21	0.18	0.52	0.22	0.18	0.12	0.05	0.08	0.23	0.31	0.83	0.71
23.	0.22	0.17	1.08	0.21	0.17	0.14	.051	0.08	0.21	1.15	0.90	0.62
24.	0.22	0.17	3.61	0.21	0.17	0.12	0.07	0.07	0.20	2.39	1.65	0.59
25.	0.18	0.17	2.69	0.20	0.17	0.14	0.07	0.07	0.19	1.91	2.15	0.57
26.	0.16	0.17	1.94	0.19	0.16	0.19	0.06	0.06	0.18	1.46	2.20	0.55
27.	0.16	0.18	1.64	0.17	0.16	0.19	0.05	0.06	0.20	0.98	1.61	0.53
28.	0.16	0.20	1.39	0.19	0.15	0.18	0.05	0.06	0.19	6.93	1.29	0.52
29.	0.16		1.28	0.18	0.16	0.14	0.07	0.06	0.17	3.83	1.04	0.48
30.	0.17		1.11	0.17	0.20	0.12	0.10	0.08	0.16	1.82	0.98	0.44
31.	0.18		0.89		0.23		0.06	0.09		1.25		0.46
	Extremwerte in m³/s											
am	26.	06.	16.	30.	29.	20.	12.	08.	01.	03.	06.	30.
NQ	0.13	0.08	0.12	0.06	.051	.028	.045	.048	0.07	0.13	0.48	0.43
HQ	0.32	0.40	4.53	0.82	1.55	0.48	0.24	2.85	31.0	16.0	2.54	8.95
am	20.	06.	24.	01.	10.	03.	30.	09.	07.	28.	25.	12.
	Monatsmittel in m³/s(MQ),l/s.km²(Mq) bzw.Monatssummen in mm (h_A)											
MQ	0.18	0.19	0.73	0.31	0.27	0.15	0.08	0.09	1.01	0.82	0.99	1.19
Mq	3.28	3.48	13.3	5.52	4.81	2.79	1.42	1.59	18.3	14.8	17.9	21.6
h_A	9	8	36	14	13	7	4	4	47	40	46	56

Reihe: 2002-2006	Mittlere Monatsmittel in m³/s (MQ),l/s.km²(Mq) bzw. -summen in mm (h_A)											
MQ	0.47	0.52	1.17	0.52	0.39	0.59	0.32	0.93	0.26	0.25	0.27	0.29
Mq	8.49	9.45	21.2	9.43	7.12	10.6	5.84	16.8	4.61	4.45	4.82	5.29
h_A	23	23	57	24	19	27	16	45	12	12	13	14
Reihe: 1982-2007	**Mittlere Monatsmittel mit Extremwerten in m³/s**											
NQ	.048	0.08	0.12	0.06	.051	.028	.030	.020	.027	.043	.034	.035
NQ_T	0.05	0.08	0.13	0.16	0.08	0.05	.042	.031	.034	.044	0.06	0.07
MNQ_T	0.19	0.21	0.27	0.30	0.22	0.17	0.12	0.11	0.11	0.13	0.15	0.19
NMQ	0.10	0.17	0.17	0.27	0.15	0.09	0.07	.051	.049	0.07	0.09	0.07
MQ	0.37	0.44	0.78	0.60	0.57	0.40	0.34	0.40	0.29	0.24	0.27	0.40
HMQ	1.13	1.33	1.75	1.68	2.25	1.32	2.98	2.24	1.11	1.25	0.99	1.19
MHQ	1.89	2.05	4.70	3.49	7.44	4.81	6.38	7.17	4.07	2.50	1.37	2.26
HQ	7.52	6.79	19.4	27.0	52.8	32.9	102	51.1	31.0	19.4	2.72	8.95

Jahreswerte in m³/s (Q),l/s.km²(Mq), mm (h_A)									
	Berichtsjahr			Reihe: 2002 - 2006			Reihe: 1982 - 2007		
NQ	.028	20.06.		.031	20.08.2003		.020	23.08.1983	
NQ_T	.050	08.08.					.031	21.08.2003	
$MJNQ_T$							0.08		
NJMQ							0.21		1983
MQ,Mq,h_A	0.50	9.08	286	0.49	8.91	281	0.42	7.67	242
HJMQ							0.76		1996
MJHQ							20.6		
HQ	31.0	07.09.		38.0	13.08.2002		102	08.07.1997	
NNQ seit 1982:	.020	23.08.1983		**HHQ seit** 1982:	102	08.07.1997			

Berichtsjahr(J) Überschreitungsdauer der Abflüsse in Tagen Reihe(R): 2002-2006											
m³/s	Tage(J)	Tage(R)	m³/s	Tage(J)	Tage(R)	m³/s	Tage(J)	Tage(R)	m³/s	Tage(J)	Tage(R)
10000			500			20.0			1.00	43	35.0
8000			350			16.0			0.80	64	47.6
6000			250			12.0	1	0.2	0.60	77	70.2
4000			180			9.00	1	0.8	0.40	103	120.2
3000			140			7.00	1	1.2	0.30	121	164.0
2000			100			5.00	3	2.8	0.20	192	246.2
1600			80.0			3.50	7	5.4	0.10	312	322.6
1200			60.0			2.50	10	10.0	0.06	357	352.8
900			40.0			1.80	17	14.4	0.03	365	365.2
700			30.0			1.40	23	21.4	0.00		

durch Kraftwerksbetrieb beeinflusst
Im Jän,Feb,Mrz,Apr,Mai,Jun,Jul nach erg.Wasserständen erm.

Abflüsse

Nr. 467 Atzenbrugg (Bundesstraßenbrücke) Perschling

Mst.Nr. 208009 Art: Schreibpegel Einzugsgebiet: 268.3 km²

Monat	I	II	III	IV	V	VI	VII	VIII	IX	X	XI	XII
Tag	Tägliche Abflüsse 2007 in m³/s											
1.	0.52	0.58	0.85	2.55	0.57	0.59	0.29	0.19	0.19	0.58	3.33	3.64
2.	0.59	0.55	0.85	2.17	0.58	0.51	0.26	0.17	0.22	0.55	2.78	3.97
3.	0.60	0.53	0.75	1.94	0.58	1.38	0.27	0.17	0.23	0.55	2.44	3.71
4.	0.56	0.54	1.19	1.78	0.58	1.19	0.29	0.18	0.25	0.53	2.30	3.27
5.	0.55	0.53	1.31	1.56	0.62	0.80	0.33	0.16	0.28	0.50	2.26	2.86
6.	0.53	0.53	1.10	1.39	1.36	0.68	0.33	0.16	9.71	0.61	2.07	2.65
7.	0.52	0.61	0.94	1.28	1.15	0.62	0.28	0.15	51.1	0.52	2.11	2.51
8.	0.51	0.68	0.90	1.22	0.78	0.55	0.25	0.14	10.1	0.51	2.44	2.36
9.	0.52	0.70	1.76	1.15	1.87	0.49	0.25	0.16	4.66	0.51	2.30	2.21
10.	0.49	0.71	1.53	1.07	3.90	0.45	0.47	0.42	2.86	0.50	2.12	2.49
11.	0.47	0.65	1.23	1.03	2.05	0.40	0.42	0.32	2.93	0.50	2.28	2.36
12.	0.47	0.61	1.08	0.99	1.33	0.43	0.34	0.65	4.77	0.49	4.69	19.1
13.	0.46	0.58	0.99	0.96	1.03	0.39	0.28	0.37	2.80	0.50	3.48	16.1
14.	0.45	0.54	0.91	0.89	0.87	0.36	0.26	0.40	1.95	0.50	3.22	8.75
15.	0.45	0.54	0.84	0.88	0.83	0.41	0.24	0.26	1.60	0.51	2.97	6.18
16.	0.47	0.58	0.78	0.84	0.86	0.38	0.22	0.21	1.30	0.50	2.87	5.13
17.	0.47	0.78	0.76	0.84	0.77	0.36	0.20	0.23	1.17	0.49	2.65	4.43
18.	0.47	0.70	0.75	0.79	0.85	0.34	0.19	0.26	1.08	0.51	2.80	3.94
19.	0.54	0.65	0.82	0.82	0.74	0.37	0.18	0.23	1.02	0.60	2.94	3.54
20.	0.98	0.61	1.38	0.75	0.66	0.32	0.17	0.22	0.92	0.52	2.99	3.19
21.	0.77	0.58	1.79	0.74	0.60	0.30	0.16	0.26	0.81	0.95	2.88	2.91
22.	0.62	0.55	1.74	0.73	0.57	0.49	0.16	0.22	0.77	1.29	2.85	2.72
23.	0.64	0.52	2.44	0.71	0.55	0.66	0.14	0.20	0.74	1.94	2.99	2.53
24.	0.69	0.50	11.3	0.72	0.54	0.52	0.16	0.19	0.70	7.27	4.72	2.38
25.	0.61	0.50	9.90	0.72	0.51	0.43	0.20	0.16	0.66	5.46	6.92	2.27
26.	0.52	0.55	8.05	0.64	0.49	0.53	0.17	0.15	0.65	4.54	7.40	2.17
27.	0.53	0.56	6.69	0.60	0.48	0.41	0.16	0.16	0.71	3.34	5.37	2.04
28.	0.52	0.61	5.47	0.67	0.47	0.37	0.15	0.20	0.75	17.5	4.23	1.96
29.	0.53		4.70	0.60	0.49	0.34	0.17	0.17	0.68	13.8	3.64	1.91
30.	0.54		3.93	0.58	0.59	0.30	0.28	0.19	0.61	6.08	3.23	1.82
31.	0.58		3.09		0.81		0.29	0.21		4.22		1.81
Extremwerte in m³/s												
am	26.	06.	16.	30.	29.	20.	19.	06.	01.	12.	02.	29.
NQ	0.12	0.15	0.25	0.12	0.06	.026	0.05	.032	0.06	0.16	1.69	1.01
HQ	1.19	1.48	13.9	2.80	5.40	1.92	0.70	1.81	137	53.2	8.49	33.2
am	20.	06.	24.	01.	10.	03.	10.	12.	07.	28.	26.	12.
Monatsmittel in m³/s(MQ),l/s.km²(Mq) bzw.Monatssummen in mm (h_A)												
MQ	0.55	0.59	2.57	1.05	0.91	0.51	0.24	0.23	3.54	2.48	3.31	4.09
Mq	2.07	2.20	9.59	3.93	3.37	1.91	0.91	0.86	13.2	9.25	12.3	15.3
h_A	6	5	26	10	9	5	2	2	34	25	32	40

Reihe: 2002-2006 **Mittlere Monatsmittel in m³/s (MQ),l/s.km²(Mq) bzw. -summen in mm (h_A)**

MQ	1.96	2.00	4.07	1.88	1.45	2.03	1.09	3.06	0.83	0.95	0.91	1.21
Mq	7.32	7.45	15.2	7.00	5.40	7.57	4.07	11.4	3.10	3.55	3.38	4.52
h_A	20	18	41	18	14	20	11	31	8	10	9	12

Reihe: 1951-2007 **Mittlere Monatsmittel mit Extremwerten in m³/s**

NQ	.025	.012	0.11	0.09	.046	.026	.019	.009	.004	.004	.005	.006
NQ_T	0.09	0.21	0.25	0.32	0.17	0.13	.039	0.05	.008	.015	0.10	0.12
MNQ_T	0.70	0.81	1.07	1.04	0.76	0.56	0.39	0.38	0.33	0.36	0.50	0.64
NMQ	0.21	0.59	0.68	0.52	0.50	0.32	0.23	0.12	0.09	0.13	0.20	0.25
MQ	1.47	1.88	2.79	2.51	2.04	1.66	1.65	1.27	0.79	0.76	1.03	1.45
HMQ	5.52	7.64	6.70	13.4	10.4	6.94	11.4	7.50	3.54	4.03	4.30	4.72
MHQ	6.57	7.98	16.3	14.3	15.9	18.1	19.3	13.7	7.14	4.79	5.46	7.84
HQ	37.7	37.9	105	125	150	112	160	117	137	66.0	88.0	45.0

Jahreswerte in m³/s (Q),l/s.km²(Mq), mm (h_A)

	Berichtsjahr			Reihe: 2002 - 2006			Reihe: 1951 - 2007		
NQ	.026	20.06.		.028	20.07.2003		.004	16.09.1986	
NQ_T	0.14	08.08.					.008	26.09.1983	
$MJNQ_T$							0.21		
NJMQ							0.65		1983
MQ,Mq,h_A	1.68	6.26	197	1.77	6.58	208	1.61	5.99	189
HJMQ							3.66		1965
MJHQ							60.6		
HQ	137	07.09.		117	13.08.2002		160	08.07.1997	

NNQ seit 1951: .004 16.09.1986 **HHQ seit** 1951: 160 08.07.1997

Berichtsjahr(J) Überschreitungsdauer der Abflüsse in Tagen Reihe(R): 2002-2006

m³/s	Tage(J)	Tage(R)	m³/s	Tage(J)	Tage(R)	m³/s	Tage(J)	Tage(R)	m³/s	Tage(J)	Tage(R)
10000			500			20.0	1	1.8	1.00	124	178.6
8000			350			16.0	4	2.6	0.80	149	216.2
6000			250			12.0	5	5.0	0.60	202	260.0
4000			180			9.00	9	8.0	0.40	292	305.6
3000			140			7.00	13	12.8	0.30	308	333.4
2000			100			5.00	21	23.4	0.20	338	358.4
1600			80.0			3.50	38	40.2	0.10	365	365.2
1200			60.0			2.50	66	63.4	0.06		
900			40.0	1	0.2	1.80	94	96.0	0.03		
700			30.0	1	0.8	1.40	101	126.0	0.00		

durch Kraftwerksbetrieb beeinflusst
Im Jän nach ergänzten Wasserständen ermittelt
Im Jän durch Eis beeinflusst

Nr. 468 Wöllersdorf (Laaben) Hochberggraben

Mst.Nr. 209379 Art: Schreibpegel Einzugsgebiet: 4.5 km²

Monat	I	II	III	IV	V	VI	VII	VIII	IX	X	XI	XII
Tag	Tägliche Abflüsse 2007 in m³/s											
1.	.007	.018	0.07	0.17	.051	.033	.007	.002	.002	.029	0.10	0.07
2.	.008	.017	.049	0.15	0.05	.028	.007	.002	.004	.024	0.10	.047
3.	.006	.024	.048	0.13	0.05	.048	.009	.005	.006	.017	0.08	.045
4.	.005	.029	0.11	0.11	0.05	.041	.015	.006	.009	.009	0.07	.048
5.	.005	.022	0.08	0.08	0.06	.031	.016	.006	.043	.009	0.08	.050
6.	.005	.024	0.05	0.07	0.21	.027	.014	.005	0.06	.009	0.08	0.05
7.	.004	.041	.042	0.07	0.14	.023	.014	.002	0.73	.009	0.08	0.06
8.	.004	.039	0.05	0.06	0.08	.020	.010	.002	.050	.009	0.07	0.06
9.	.004	0.05	0.10	0.05	0.39	.018	.013	.004	0.09	.009	0.07	0.06
10.	.003	.047	0.08	.048	0.34	.016	.020	.007	0.07	.008	0.07	0.07
11.	.001	.033	0.05	.046	0.15	.015	.013	.036	.045	.007	0.06	0.07
12.	.002	.025	.044	.045	0.08	.014	.010	.038	0.09	.009	0.06	0.10
13.	.002	.022	.039	.045	0.06	.013	.008	.022	.050	.013	0.07	0.10
14.	.003	.020	.036	.044	.048	.014	.007	.020	.038	.014	0.07	0.10
15.	.003	.029	.034	.043	0.05	.017	.004	.018	.036	.015	0.07	0.10
16.	.003	0.08	.032	.043	0.06	.016	.003	.016	.029	.015	0.06	0.09
17.	.005	.050	.031	.044	.049	.014	.002	.014	.020	.017	0.06	0.09
18.	.008	.038	.030	.045	0.06	.012	.001	.014	.014	.019	0.06	0.08
19.	0.05	.031	.043	.046	.047	.011	.001	.013	.007	.021	0.07	0.07
20.	0.05	.026	0.06	.047	.038	.010	.001	.011	.006	.031	0.07	0.06
21.	.026	.023	0.06	.045	.034	.041	.001	.010	.006	0.06	0.07	0.06
22.	.017	.022	0.07	.046	.031	.042	.001	.009	.006	0.07	0.07	0.06
23.	.017	.023	0.09	.047	.030	.032	.002	.005	.006	0.09	0.09	0.06
24.	.016	.022	0.16	.047	.029	.015	.005	.002	.006	0.11	0.06	0.06
25.	.013	.020	0.17	.048	.027	.011	.012	.002	.007	0.10	0.05	0.05
26.	.012	.026	0.16	.049	.026	.011	.013	.002	.007	0.08	0.05	.049
27.	.009	.026	0.16	.049	.025	.009	.009	.002	.019	0.07	0.06	.050
28.	.011	0.06	0.16	.049	.022	.008	.003	.002	.029	0.08	0.06	0.05
29.	.019		0.15	.049	.036	.008	.003	.002	.037	0.08	0.06	0.06
30.	.019		0.16	.050	0.07	.008	.003	.002	.035	0.10	0.07	0.09
31.	.018		0.16		0.05		.003	.002		0.10		0.08
Extremwerte in m³/s												
am	10.	01.	18.	13.	28.	30.	20.	31.	01.	12.	16.	02.
NQ	.001	.016	.026	.041	.020	.001	.000	.002	.002	.006	.020	.042
HQ	0.15	0.12	0.23	0.19	0.49	0.14	.048	0.07	3.86	0.16	0.11	0.13
am	19.	16.	25.	01.	09.	21.	09.	11.	07.	28.	23.	12.
Monatsmittel in m³/s(MQ),l/s.km²(Mq) bzw.Monatssummen in mm (h_A)												
MQ	.012	.032	0.08	0.06	0.08	.020	.007	.009	0.05	.040	0.07	0.07
Mq	2.58	7.03	18.4	13.8	17.6	4.50	1.65	2.05	11.6	8.85	15.6	15.0
h_A	7	17	49	36	47	12	4	5	30	24	40	39

Reihe: 2002-2006 **Mittlere Monatsmittel in m³/s (MQ),l/s.km²(Mq) bzw. -summen in mm (h_A)**

MQ	0.07	0.16	0.10	0.07	.046	0.06	.031	0.06	.021	.032	.048	0.05
Mq	14.9	34.9	21.2	14.9	10.2	13.2	6.89	13.8	4.63	7.09	10.8	11.4
h_A	40	84	57	39	27	34	18	37	12	19	28	29

Reihe: 1981-2007 **Mittlere Monatsmittel mit Extremwerten in m³/s**

NQ	.001	.001	.002	.007	.002	.000	.000	.000	.001	.001	.000	.001
NQ_T	.001	.001	.003	.009	.004	.000	.000	.000	.001	.001	.000	.002
MNQ_T	.015	.021	.028	.038	.024	.014	.008	.008	.007	.009	.016	.021
NMQ	.007	.002	.028	.020	.015	.006	.007	.002	.003	.002	.007	.008
MQ	0.05	0.07	0.13	0.12	0.08	0.07	.037	.041	.041	.029	.046	0.09
HMQ	0.16	0.56	0.65	0.48	0.30	0.23	0.17	0.30	0.20	0.21	0.12	0.57
MHQ	0.37	0.58	0.70	0.54	0.67	0.99	0.74	1.48	0.66	0.28	0.30	0.57
HQ	1.59	6.00	2.26	2.75	1.93	7.60	6.51	23.4	3.86	1.91	1.57	2.33

Jahreswerte in m³/s (Q),l/s.km²(Mq), mm (h_A)

	Berichtsjahr			Reihe: 2002 - 2006			Reihe: 1981 - 2007		
NQ	.000	20.07.		.000	17.07.2003		.000	15.11.1992	
NQ_T	.001	22.07.					.000	16.11.1992	
$MJNQ_T$							.004		
NJMQ							.034		1986
MQ,Mq,h_A	.045	9.89	312	0.06	13.4	421	0.07	15.0	474
HJMQ							0.19		1988
MJHQ							3.16		
HQ	3.86	07.09.		7.60	06.06.2002		23.4	04.08.1991	

NNQ seit 1981: .000 16.11.1992 **HHQ seit** 1981: 234 04.08.1991

Berichtsjahr(J) Überschreitungsdauer der Abflüsse in Tagen Reihe(R): 2002-2006

m³/s	Tage(J)	Tage(R)	m³/s	Tage(J)	Tage(R)	m³/s	Tage(J)	Tage(R)	m³/s	Tage(J)	Tage(R)
10000			500			20.0			1.00		1.2
8000			350			16.0			0.80		1.8
6000			250			12.0			0.60	1	2.2
4000			180			9.00			0.40	1	4.2
3000			140			7.00			0.30	3	6.8
2000			100			5.00			0.20	4	15.8
1600			80.0			3.50		0.2	0.10	30	48.4
1200			60.0			2.50		0.4	0.06	105	102.4
900			40.0			1.80		0.6	0.03	194	190.0
700			30.0			1.40		1.0	0.00	365	365.2

Im Jän,Dez durch Eis beeinflusst
Im Jän,Jul,Aug,Sep,Dez nach ergänzten Wasserständen ermittelt

Nr. 469 Siegersdorf
Große Tulln

Mst.Nr. 208017 Art: Schreibpegel Einzugsgebiet: 202.3 km²

Monat	I	II	III	IV	V	VI	VII	VIII	IX	X	XI	XII
Tag	Tägliche Abflüsse 2007 in m³/s											
1.	0.37	0.31	0.65	2.19	0.42	0.47	0.15	0.10	0.13	0.45	2.23	2.65
2.	0.40	0.30	0.58	1.88	0.41	0.68	0.14	0.09	0.19	0.43	1.94	2.96
3.	0.37	0.29	0.53	1.65	0.41	1.26	0.14	0.14	0.11	0.45	1.74	2.75
4.	0.35	0.30	0.82	1.44	0.40	0.75	0.19	0.09	0.14	0.43	1.82	2.46
5.	0.34	0.30	0.71	1.27	0.56	0.56	0.19	0.08	0.26	0.42	1.77	2.16
6.	0.33	0.35	0.57	1.15	1.55	0.54	0.16	0.07	8.02	0.45	1.56	2.01
7.	0.33	0.45	0.52	1.07	0.90	0.46	0.15	0.07	34.1	0.39	1.53	1.95
8.	0.33	0.40	0.65	1.01	0.69	0.39	0.12	0.06	6.24	0.37	1.68	1.84
9.	0.32	0.58	0.95	0.96	2.74	0.36	0.24	0.12	3.16	0.37	1.58	1.78
10.	0.32	0.49	0.78	0.91	3.70	0.33	0.47	0.50	2.11	0.37	1.41	2.17
11.	0.31	0.42	0.64	0.86	1.69	0.32	0.27	1.05	2.24	0.36	1.87	2.25
12.	0.32	0.38	0.57	0.84	1.08	0.30	0.20	0.49	2.61	0.35	2.74	14.5
13.	0.30	0.35	0.52	0.81	0.85	0.29	0.17	0.24	1.71	0.35	2.04	10.6
14.	0.30	0.32	0.48	0.79	0.74	0.28	0.14	0.18	1.31	0.34	1.81	5.89
15.	0.30	0.43	0.38	0.75	0.81	0.27	0.12	0.13	1.08	0.34	1.75	4.52
16.	0.30	0.78	0.43	0.72	0.84	0.26	0.10	0.11	0.93	0.34	1.77	3.88
17.	0.29	0.66	0.42	0.71	0.74	0.24	0.09	0.19	0.84	0.34	1.68	3.46
18.	0.26	0.52	0.41	0.69	0.84	0.20	0.08	0.16	0.81	0.63	1.86	3.15
19.	0.69	0.46	0.59	0.66	0.66	0.21	0.09	0.12	0.73	0.49	2.01	2.89
20.	0.78	0.42	1.30	0.65	0.59	0.18	0.08	0.17	0.67	0.59	2.14	2.69
21.	0.47	0.39	1.46	0.64	0.54	0.43	0.07	0.18	0.61	1.20	2.14	2.51
22.	0.38	0.37	1.29	0.61	0.52	0.84	0.07	0.13	0.56	0.95	2.16	2.37
23.	0.54	0.36	2.33	0.59	0.50	0.57	0.07	0.10	0.53	2.69	2.40	2.24
24.	0.49	0.35	7.76	0.57	0.48	0.33	0.13	0.11	0.51	5.09	3.93	2.12
25.	0.38	0.34	6.80	0.58	0.47	0.33	0.10	0.08	0.49	3.82	4.84	2.03
26.	0.30	0.47	5.24	0.53	0.46	0.41	0.08	0.07	0.47	3.09	4.57	1.94
27.	0.34	0.39	4.41	0.50	0.45	0.24	0.08	0.07	0.68	2.49	3.48	1.83
28.	0.33	0.66	3.79	0.54	0.40	0.19	0.07	0.09	0.78	9.10	2.89	1.77
29.	0.33		3.35	0.47	0.56	0.18	0.09	0.08	0.58	6.43	2.59	1.72
30.	0.33		2.93	0.44	0.70	0.16	0.30	0.12	0.48	3.66	2.41	1.64
31.	0.33		2.55		0.61		0.16	0.10		2.74		1.68
	Extremwerte in m³/s											
am	19.	01.	15.	30.	28.	21.	22.	06.	01.	17.	11.	30.
NQ	0.20	0.25	0.11	0.41	0.34	0.13	0.05	.047	0.07	0.30	1.27	1.52
HQ	1.36	0.99	12.5	2.45	5.39	3.21	0.82	3.08	91.6	20.1	5.53	20.3
am	19.	16.	24.	01.	10.	02.	09.	11.	07.	28.	25.	12.
	Monatsmittel in m³/s(MQ),l/s.km²(Mq) bzw.Monatssummen in mm (h_A)											
MQ	0.37	0.42	1.76	0.88	0.85	0.40	0.15	0.17	2.44	1.60	2.28	3.17
Mq	1.84	2.09	8.68	4.37	4.20	1.98	0.72	0.85	12.0	7.89	11.3	15.7
h_A	5	5	23	11	11	5	2	2	31	21	29	41

Reihe: 2002-2006 **Mittlere Monatsmittel in m³/s (MQ),l/s.km²(Mq) bzw. -summen in mm (h_A)**

MQ	1.43	1.54	3.06	1.73	1.33	2.03	0.87	2.36	0.61	0.82	0.71	1.04
Mq	7.06	7.60	15.1	8.56	6.56	10.0	4.31	11.7	3.01	4.07	3.51	5.14
h_A	19	18	41	22	18	26	12	31	8	11	9	13

Reihe: 1956-2007 **Mittlere Monatsmittel mit Extremwerten in m³/s**

NQ	0.12	0.13	0.11	0.15	0.15	0.13	0.05	.028	0.07	0.05	0.06	0.12
NQ_T	0.14	0.21	0.32	0.31	0.26	0.16	0.07	.029	0.07	0.07	0.08	0.13
MNQ_T	0.64	0.69	0.91	0.97	0.73	0.55	0.40	0.38	0.36	0.36	0.46	0.61
NMQ	0.22	0.34	0.46	0.39	0.33	0.28	0.15	0.09	0.12	0.13	0.19	0.18
MQ	1.12	1.36	2.14	2.09	1.46	1.25	1.26	0.92	0.68	0.62	0.81	1.16
HMQ	3.77	3.64	5.55	12.3	5.37	4.65	9.35	5.76	2.44	2.68	3.73	3.49
MHQ	6.47	7.57	12.1	10.4	12.4	14.6	23.0	11.7	6.62	4.25	4.75	6.79
HQ	37.5	42.0	100	70.3	109	110	183	125	91.6	62.4	80.0	41.9

Jahreswerte in m³/s (Q),l/s.km²(Mq), mm (h_A)

	Berichtsjahr			Reihe: 2002 - 2006			Reihe: 1956 - 2007		
NQ	.047	06.08.		.028	27.08.2003		.028	27.08.2003	
NQ_T	0.06	08.08.					.029	27.08.2003	
$MJNQ_T$							0.24		
NJMQ							0.58		1968
MQ,Mq,h_A	1.21	5.98	189	1.45	7.15	226	1.24	6.12	193
HJMQ							2.94		1965
MJHQ							52.9		
HQ	91.6	07.09.		125	07.08.2006		183	08.07.1997	

NNQ seit 1956: .028 27.08.2003 **HHQ seit** 1956: 183 08.07.1997

Berichtsjahr(J) Überschreitungsdauer der Abflüsse in Tagen Reihe(R): 2002-2006

m³/s	Tage(J)	Tage(R)	m³/s	Tage(J)	Tage(R)	m³/s	Tage(J)	Tage(R)	m³/s	Tage(J)	Tage(R)
10000			500			20.0	1	1.2	1.00	108	153.4
8000			350			16.0	1	1.4	0.80	125	191.6
6000			250			12.0	2	2.4	0.60	158	235.0
4000			180			9.00	4	4.4	0.40	231	273.6
3000			140			7.00	6	7.2	0.30	288	307.0
2000			100			5.00	12	14.4	0.20	304	334.6
1600			80.0			3.50	22	28.6	0.10	343	358.6
1200			60.0			2.50	43	52.8	0.06	365	361.6
900			40.0		0.2	1.80	75	84.0	0.03		364.8
700			30.0	1	0.6	1.40	96	107.6	0.00		365.2

nach Einleitung der ARA Markersdorf
Im Jän,Feb nach ergänzten Wasserständen ermittelt
Im Jän durch Eis beeinflusst

Nr. 471 Unterkirchbach
Hagenbach

Mst.Nr. 209411 Art: Schreibpegel Einzugsgebiet: 5.7 km²

Monat	I	II	III	IV	V	VI	VII	VIII	IX	X	XI	XII
Tag	Tägliche Abflüsse 2007 in m³/s											
1.	.015	.014	.023	.033	.016	.019	.004	.003	.003	.016	.044	.040
2.	.015	.013	.021	.031	.016	.020	.002	.002	.003	.016	.042	.047
3.	.015	.015	.017	.029	.016	.024	.003	.004	.003	.016	.041	.044
4.	.015	.014	.016	.028	.016	.019	.005	.002	.004	.016	0.05	.042
5.	.015	.013	.015	.024	0.14	.018	.006	.002	.025	.016	.047	.041
6.	.015	.027	.014	.022	0.12	.025	.005	.001	0.18	.016	.040	.039
7.	.015	.033	.013	.021	.050	.017	.004	.001	1.00	.016	.036	.044
8.	.014	.015	.015	.021	.044	.014	.003	.001	0.08	.016	.032	.044
9.	.014	.025	.016	.022	0.09	.013	.008	.002	.042	.016	.030	.042
10.	.013	.018	.015	.023	0.06	.011	.005	.004	.034	.016	.029	0.06
11.	.013	.023	.015	.023	.047	.011	.003	.004	0.07	.016	0.06	0.06
12.	.015	.020	.015	.022	.037	.011	.002	.004	.040	.016	.046	0.73
13.	.015	.017	.014	.022	.032	.011	.002	.003	.029	.016	.045	0.30
14.	.014	.015	.014	.021	.029	.011	.004	.002	.026	.016	.041	0.13
15.	.014	.016	.013	.020	.031	.011	.003	.002	.023	.016	.036	0.10
16.	.014	.017	.013	.019	.029	.011	.002	.003	.020	.016	.036	0.09
17.	.013	.016	.013	.019	.024	.011	.002	.005	.017	.016	.038	0.08
18.	.013	.015	.012	.018	.025	.011	.002	.002	.015	.017	.039	0.08
19.	.018	.015	.020	.017	.022	.011	.002	.002	.016	.017	.040	0.07
20.	.013	.014	.024	.016	.020	.011	.002	.007	.015	.021	.041	0.07
21.	.012	.013	.026	.016	.018	.020	.002	.004	.015	.030	.042	0.06
22.	.011	.013	.030	.016	.019	.025	.002	.003	.015	.024	.043	0.06
23.	.012	.012	0.07	.016	.020	.017	.002	.002	.015	0.20	.045	0.06
24.	.011	.012	0.16	.016	.017	.013	.004	.004	.015	0.13	0.05	0.06
25.	.011	.012	0.22	.016	.018	.020	.004	.003	.015	0.05	0.05	0.05
26.	.011	.013	0.13	.016	.019	.019	.002	.002	.015	.037	.049	0.05
27.	.011	.013	0.08	.016	.018	.007	.002	.001	.039	.034	.046	.050
28.	.011	.029	0.07	.016	.018	.006	.002	.002	.043	0.18	.045	.049
29.	.013		0.05	.016	.028	.006	.003	.002	.019	0.10	.043	.048
30.	.015		.041	.016	.027	.010	.025	.006	.016	0.06	.042	.047
31.	.015		.035		.021		.005	.004		.050		.045
	Extremwerte in m³/s											
am	23.	26.	19.	30.	05.	30.	21.	09.	03.	01.	09.	07.
NQ	.010	.011	.012	.016	.012	.005	.001	.001	.003	.016	.028	.038
HQ	0.09	0.09	0.34	.033	1.31	0.26	0.18	0.07	2.12	0.52	0.15	1.36
am	19.	06.	25.	01.	05.	25.	30.	16.	07.	23.	11.	12.
	Monatsmittel in m³/s(MQ),l/s.km²(Mq) bzw.Monatssummen in mm (h_A)											
MQ	.014	.017	.040	.020	.035	.014	.004	.003	0.06	.039	.043	0.09
Mq	2.38	2.97	7.01	3.56	6.18	2.52	0.67	0.51	10.8	6.92	7.47	15.5
h_A	6	7	19	9	17	7	2	1	28	19	19	40

Reihe: 2002-2006 **Mittlere Monatsmittel in m³/s (MQ),l/s.km²(Mq) bzw. -summen in mm (h_A)**

MQ	.027	.028	0.07	0.05	.042	.035	.019	.033	.016	.016	.019	.021
Mq	4.72	4.99	12.0	9.33	7.35	6.15	3.29	5.71	2.72	2.83	3.37	3.73
h_A	13	12	32	24	20	16	9	15	7	8	9	10

Reihe: 1981-2007 **Mittlere Monatsmittel mit Extremwerten in m³/s**

NQ	.003	.002	.000	.006	.003	.003	.001	.000	.000	.002	.002	.005
NQ_T	.005	.003	.000	.006	.005	.003	.002	.001	.000	.003	.002	.005
MNQ_T	.015	.014	.018	.030	.023	.016	.011	.008	.008	.010	.012	.014
NMQ	.009	.009	.013	.016	.009	.008	.004	.003	.003	.006	.009	.009
MQ	.023	.026	0.05	.051	0.05	.034	.025	.022	.020	.016	.018	.027
HMQ	0.06	0.09	0.24	0.18	0.23	0.17	0.15	0.12	0.06	.046	.043	0.11
MHQ	0.10	0.13	0.40	0.30	0.92	0.55	0.72	0.47	0.44	0.13	0.10	0.18
HQ	0.38	0.66	1.60	1.82	5.52	2.81	8.24	2.08	2.12	0.52	0.32	1.36

Jahreswerte in m³/s (Q),l/s.km²(Mq), mm (h_A)

	Berichtsjahr			Reihe: 2002 - 2006			Reihe: 1981 - 2007		
NQ	.001	21.07.		.000	27.08.2003		.000	27.08.2003	
NQ_T	.001	08.08.					.000	18.09.1990	
$MJNQ_T$							.005		
NJMQ							.015		1983
MQ,Mq,h_A	.032	5.55	175	.031	5.51	174	.031	5.39	170
HJMQ							0.06		1987
MJHQ							1.74		
HQ	2.12	07.09.		2.02	13.08.2002		8.24	07.07.1997	

NNQ seit 1981: .000 27.08.2003 **HHQ seit** 1981: 82.3 07.07.1997

Berichtsjahr(J) Überschreitungsdauer der Abflüsse in Tagen Reihe(R): 2002-2006

m³/s	Tage(J)	Tage(R)	m³/s	Tage(J)	Tage(R)	m³/s	Tage(J)	Tage(R)	m³/s	Tage(J)	Tage(R)
10000			500			20.0			1.00	1	
8000			350			16.0			0.80	1	0.2
6000			250			12.0			0.60	2	0.4
4000			180			9.00			0.40	2	1.4
3000			140			7.00			0.30	3	2.2
2000			100			5.00			0.20	5	4.8
1600			80.0			3.50			0.10	15	15.0
1200			60.0			2.50			0.06	35	37.4
900			40.0			1.80			0.03	102	116.0
700			30.0			1.40			0.00	365	365.2

Abflüsse

Nr. 472 Hollenstein
Schmida

Mst.Nr. 208041 Art: Schreibpegel Einzugsgebiet: 212.0 km²

Monat	I	II	III	IV	V	VI	VII	VIII	IX	X	XI	XII
Tag	Tägliche Abflüsse 2007 in m³/s											
1.	0.22	0.30	0.26	0.34	0.18	0.14	0.08	.049	0.06	0.19	0.21	0.23
2.	0.23	0.27	0.25	0.32	0.17	0.13	0.13	0.06	0.05	0.16	0.22	0.25
3.	0.22	0.29	0.24	0.31	0.17	0.22	0.19	0.07	0.05	0.15	0.19	0.23
4.	0.22	0.27	0.25	0.31	0.17	0.34	0.10	0.05	0.06	0.14	0.18	0.22
5.	0.21	0.27	0.23	0.29	0.20	0.16	0.09	.045	0.07	0.14	0.17	0.20
6.	0.21	0.27	0.23	0.29	0.47	0.14	0.08	.039	1.88	0.13	0.16	0.21
7.	0.21	0.27	0.23	0.28	0.26	0.13	0.07	.036	1.47	0.12	0.17	0.26
8.	0.21	0.24	0.27	0.28	0.20	0.11	0.07	.040	0.29	0.13	0.21	0.26
9.	0.22	0.28	0.26	0.27	0.24	0.10	0.13	0.06	0.20	0.13	0.20	0.24
10.	0.21	0.25	0.24	0.27	0.23	0.11	0.26	0.14	0.16	0.13	0.21	0.25
11.	0.21	0.24	0.24	0.26	0.19	0.15	0.14	0.27	0.24	0.12	0.35	0.24
12.	0.24	0.24	0.24	0.25	0.17	0.11	0.09	0.14	0.18	0.12	0.44	0.31
13.	0.21	0.23	0.23	0.25	0.16	0.13	0.10	0.08	0.13	0.12	0.28	0.35
14.	0.20	0.22	0.22	0.25	0.15	0.15	0.08	0.06	0.12	0.11	0.25	0.32
15.	0.19	0.25	0.22	0.25	0.15	0.12	0.08	0.06	0.12	0.11	0.25	0.30
16.	0.19	0.25	0.22	0.24	0.17	0.10	0.08	0.05	0.11	0.11	0.24	0.28
17.	0.20	0.23	0.22	0.24	0.20	0.09	0.07	0.06	0.11	0.11	0.24	0.27
18.	0.21	0.23	0.21	0.25	0.26	0.08	0.11	0.10	0.11	0.12	0.28	0.26
19.	0.34	0.23	0.22	0.24	0.16	0.09	0.07	0.07	0.10	0.12	0.27	0.25
20.	0.24	0.24	0.39	0.25	0.14	0.10	0.06	0.07	0.09	0.13	0.27	0.25
21.	0.23	0.23	0.36	0.24	0.14	0.08	0.06	0.09	0.09	0.18	0.25	0.24
22.	0.21	0.22	0.28	0.23	0.15	0.52	0.06	0.07	0.09	0.16	0.26	0.24
23.	0.23	0.22	0.33	0.22	0.15	0.71	0.05	0.06	0.09	0.28	0.26	0.24
24.	0.24	0.22	1.52	0.24	0.13	0.14	0.06	0.06	0.10	0.39	0.25	0.23
25.	0.21	0.22	0.94	0.22	0.12	0.13	0.05	0.06	0.11	0.22	0.27	0.23
26.	0.18	0.27	0.64	0.21	0.13	0.24	.040	.051	0.16	0.20	0.26	0.23
27.	0.21	0.26	0.53	0.20	0.13	0.11	.039	.044	0.30	0.18	0.25	0.22
28.	0.24	0.30	0.46	0.21	0.13	0.09	.042	.044	0.58	0.53	0.23	0.22
29.	0.36		0.41	0.21	0.34	0.09	.046	.050	0.29	0.39	0.23	0.22
30.	0.35		0.39	0.18	0.18	0.09	0.08	0.06	0.22	0.28	0.23	0.22
31.	0.33		0.37		0.16		0.06	0.06		0.23		0.21
	Extremwerte in m³/s											
am	26.	22.	15.	30.	25.	21.	27.	07.	03.	14.	06.	31.
NQ	0.12	0.21	0.19	0.18	0.12	0.08	.038	.035	.050	0.10	0.16	0.15
HQ	0.54	0.37	1.97	0.36	0.71	2.84	0.53	1.23	3.03	1.08	1.24	0.43
am	19.	28.	24.	01.	06.	22.	09.	11.	06.	28.	12.	12.
	Monatsmittel in m³/s(MQ),l/s.km²(Mq) bzw.Monatssummen in mm (h_A)											
MQ	0.23	0.25	0.36	0.25	0.19	0.16	0.09	0.07	0.25	0.18	0.24	0.25
Mq	1.09	1.18	1.69	1.20	0.88	0.77	0.41	0.33	1.20	0.86	1.15	1.17
h_A	3	3	5	3	2	2	1	1	3	2	3	3

Reihe: 2002-2006	Mittlere Monatsmittel in m³/s (MQ),l/s.km²(Mq) bzw. -summen in mm (h_A)											
MQ	0.38	0.38	0.56	0.44	0.35	0.34	0.26	0.56	0.23	0.24	0.25	0.27
Mq	1.78	1.80	2.64	2.09	1.67	1.59	1.22	2.65	1.11	1.13	1.19	1.27
h_A	5	4	7	5	4	4	3	7	3	3	3	3
Reihe: 1971-2007	**Mittlere Monatsmittel mit Extremwerten in m³/s**											
NQ	.000	.010	.010	.040	.020	.020	.027	.000	.011	.027	.010	.004
NQ_T	.020	.040	.030	.040	.030	.020	.029	.004	.016	.028	.010	.030
MNQ_T	0.16	0.19	0.21	0.23	0.18	0.14	0.13	0.10	0.10	0.11	0.13	0.16
NMQ	0.08	0.07	0.09	0.07	0.08	0.07	0.07	.031	.033	.041	.037	0.07
MQ	0.24	0.30	0.36	0.33	0.29	0.26	0.27	0.24	0.17	0.16	0.18	0.22
HMQ	0.91	1.20	1.31	1.18	0.98	0.82	1.14	1.14	0.50	0.35	0.40	0.94
MHQ	0.58	0.88	1.16	0.87	1.57	1.88	1.81	1.83	1.21	0.54	0.45	0.49
HQ	3.35	6.61	6.49	4.14	4.95	6.46	9.04	8.79	12.3	2.22	1.45	3.02

Jahreswerte in m³/s (Q),l/s.km²(Mq), mm (h_A)	Berichtsjahr			Reihe: 2002 - 2006			Reihe: 1971 - 2007		
NQ	.035	07.08.		.042	12.08.2003		.000	05.01.1993	
NQ_T	.036	07.08.					.004	19.08.1993	
$MJNQ_T$							0.07		
NJMQ							0.11		1994
MQ,Mq,h_A	0.21	0.99	31.3	0.36	1.68	53.1	0.25	1.18	37.3
HJMQ							0.54		2006
MJHQ							3.89		
HQ	3.03	06.09.		7.38	08.08.2002		12.3	04.09.1979	
NNQ seit 1967:	.000	05.01.1993		**HHQ seit** 1967:	12.3	04.09.1979			

Berichtsjahr(J) Überschreitungsdauer der Abflüsse in Tagen Reihe(R): 2002-2006												
m³/s	Tage(J)	Tage(R)	m³/s	Tage(J)	Tage(R)	m³/s	Tage(J)	Tage(R)	m³/s	Tage(J)	Tage(R)	
10000			500			20.0			1.00	3	16.4	
8000			350			16.0			0.80	4	24.8	
6000			250			12.0			0.60	6	45.4	
4000			180			9.00			0.40	14	86.0	
3000			140			7.00			0.30	39	133.2	
2000			100			5.00		0.4	0.20	205	231.8	
1600			80.0			3.50		1.8	0.10	299	327.2	
1200			60.0			2.50		3.0	0.06	346	359.8	
900			40.0			1.80	1	5.8	0.03	365	365.2	
700			30.0			1.40	3	9.8	0.00			

Im Jän,Dez durch Eis beeinflusst
Im Jän,Feb,Mrz,Apr,Mai,Jun,Jul,Aug,Sep,Okt,Nov,Dez n.erg.W.erm.

Nr. 473 Obermallebarn
Göllersbach

Mst.Nr. 208058 Art: Schreibpegel Einzugsgebiet: 379.9 km²

Monat	I	II	III	IV	V	VI	VII	VIII	IX	X	XI	XII
Tag	Tägliche Abflüsse 2007 in m³/s											
1.	0.42	0.51	0.53	0.80	0.37	0.31	0.21	0.18	0.20	0.30	0.51	0.51
2.	0.43	0.47	0.50	0.78	0.37	0.28	0.26	0.14	0.20	0.32	0.47	0.59
3.	0.40	0.45	0.48	0.77	0.39	0.33	0.60	0.13	0.22	0.32	0.45	0.58
4.	0.40	0.43	0.46	0.74	0.38	0.52	0.30	0.12	0.32	0.32	0.44	0.54
5.	0.41	0.44	0.45	0.72	0.45	0.39	0.23	0.11	0.40	0.32	0.42	0.50
6.	0.40	0.46	0.45	0.68	1.09	0.38	0.22	0.12	2.97	0.31	0.44	0.50
7.	0.40	0.46	0.46	0.65	0.56	0.37	0.22	0.14	2.85	0.30	0.42	0.57
8.	0.41	0.44	0.53	0.63	0.47	0.34	0.21	0.15	0.89	0.30	0.43	0.57
9.	0.41	0.50	0.53	0.62	0.55	0.33	0.31	0.15	0.56	0.30	0.44	0.52
10.	0.40	0.45	0.46	0.63	0.50	0.33	0.64	0.36	0.45	0.30	0.41	0.60
11.	0.40	0.43	0.44	0.60	0.44	0.30	0.46	0.30	0.48	0.30	0.60	0.59
12.	0.41	0.44	0.45	0.58	0.40	0.26	0.29	0.21	0.40	0.30	0.60	0.92
13.	0.39	0.44	0.45	0.57	0.37	0.24	0.26	0.19	0.34	0.31	0.51	1.04
14.	0.38	0.42	0.45	0.55	0.38	0.26	0.24	0.16	0.32	0.31	0.47	0.95
15.	0.38	0.44	0.44	0.55	0.38	0.27	0.22	0.13	0.30	0.32	0.44	0.85
16.	0.39	0.45	0.43	0.54	0.38	0.24	0.19	0.14	0.29	0.33	0.45	0.78
17.	0.40	0.41	0.44	0.52	0.45	0.21	0.18	0.14	0.29	0.34	0.45	0.72
18.	0.40	0.41	0.43	0.49	0.56	0.19	0.29	0.17	0.32	0.33	0.47	0.69
19.	0.54	0.42	0.47	0.49	0.39	0.20	0.42	0.14	0.29	0.34	0.51	0.66
20.	0.40	0.42	0.99	0.49	0.36	0.20	0.21	0.26	0.27	0.37	0.56	0.63
21.	0.38	0.41	0.90	0.47	0.34	0.27	0.18	0.28	0.27	0.39	0.58	0.61
22.	0.39	0.41	0.78	0.45	0.34	0.49	0.17	0.24	0.27	0.35	0.59	0.59
23.	0.49	0.42	0.85	0.46	0.34	0.71	0.18	0.21	0.26	0.66	0.64	0.58
24.	0.47	0.41	2.01	0.45	0.32	0.35	0.22	0.26	0.24	0.72	0.61	0.56
25.	0.42	0.41	1.68	0.44	0.30	0.28	0.23	0.22	0.23	0.46	0.58	0.55
26.	0.36	0.52	1.46	0.42	0.28	0.52	0.21	0.20	0.25	0.36	0.58	0.54
27.	0.38	0.51	1.28	0.41	0.26	0.29	0.21	0.20	0.52	0.36	0.55	0.52
28.	0.41	0.60	1.12	0.41	0.26	0.22	0.22	0.20	0.76	1.22	0.51	0.52
29.	0.65		1.01	0.40	0.62	0.21	0.20	0.20	0.41	1.05	0.50	0.52
30.	0.60		0.94	0.38	0.45	0.21	0.23	0.22	0.30	0.75	0.52	0.51
31.	0.54		0.86		0.39		0.21	0.21		0.59		0.51
	Extremwerte in m³/s											
am	26.	22.	18.	30.	28.	19.	16.	15.	02.	01.	10.	05.
NQ	0.26	0.38	0.40	0.34	0.22	0.15	0.15	0.09	0.19	0.27	0.37	0.47
HQ	1.03	0.71	2.80	0.87	1.61	1.63	1.59	0.81	7.66	2.05	1.17	1.17
am	19.	28.	24.	01.	06.	22.	10.	20.	07.	28.	11.	13.
	Monatsmittel in m³/s(MQ),l/s.km²(Mq) bzw.Monatssummen in mm (h_A)											
MQ	0.43	0.45	0.73	0.56	0.42	0.32	0.27	0.19	0.53	0.43	0.50	0.62
Mq	1.13	1.18	1.93	1.46	1.12	0.83	0.70	0.50	1.39	1.12	1.33	1.64
h_A	3	3	5	4	3	2	2	1	4	3	3	4

Reihe: 2002-2006	Mittlere Monatsmittel in m³/s (MQ),l/s.km²(Mq) bzw. -summen in mm (h_A)											
MQ	0.53	0.56	0.72	0.58	0.49	0.58	0.37	0.53	0.34	0.34	0.37	0.38
Mq	1.38	1.47	1.90	1.53	1.28	1.53	0.98	1.41	0.90	0.89	0.96	1.01
h_A	4	4	5	4	3	4	3	4	2	2	2	3
Reihe: 1971-2007	**Mittlere Monatsmittel mit Extremwerten in m³/s**											
NQ	0.14	0.13	0.16	0.15	0.13	0.10	0.08	0.08	0.07	0.10	0.12	0.14
NQ_T	0.15	0.14	0.17	0.17	0.14	0.11	0.10	0.10	0.09	0.11	0.12	0.15
MNQ_T	0.30	0.32	0.37	0.37	0.29	0.24	0.21	0.22	0.22	0.23	0.25	0.29
NMQ	0.18	0.17	0.22	0.22	0.21	0.16	0.16	0.13	0.13	0.16	0.17	0.18
MQ	0.38	0.47	0.53	0.48	0.42	0.42	0.38	0.35	0.32	0.29	0.33	0.37
HMQ	1.06	1.54	1.37	0.94	0.94	1.19	1.44	0.99	0.60	0.56	0.72	1.02
MHQ	0.88	1.57	1.51	1.36	2.15	4.20	2.95	3.48	1.62	1.15	0.81	0.77
HQ	7.30	7.90	7.78	4.70	9.64	32.3	9.30	22.8	11.0	8.30	3.25	3.19

Jahreswerte in m³/s (Q),l/s.km²(Mq), mm (h_A)	Berichtsjahr			Reihe: 2002 - 2006			Reihe: 1971 - 2007		
NQ	0.09	15.08.		0.08	28.08.2003		0.07	22.09.1992	
NQ_T	0.11	05.08.					0.09	25.09.1992	
$MJNQ_T$							0.17		
NJMQ							0.21		1994
MQ,Mq,h_A	0.45	1.19	37.6	0.49	1.28	40.3	0.39	1.04	32.7
HJMQ							0.73		2006
MJHQ							7.77		
HQ	7.66	07.09.		32.3	07.06.2003		32.3	07.06.2003	
NNQ seit 1971:	0.07	22.09.1992		**HHQ seit** 1971:	32.3	07.06.2003			

Berichtsjahr(J) Überschreitungsdauer der Abflüsse in Tagen Reihe(R): 2002-2006												
m³/s	Tage(J)	Tage(R)	m³/s	Tage(J)	Tage(R)	m³/s	Tage(J)	Tage(R)	m³/s	Tage(J)	Tage(R)	
10000			500			20.0			1.00	12	24.0	
8000			350			16.0			0.80	22	39.8	
6000			250			12.0			0.60	55	73.6	
4000			180			9.00			0.40	210	170.2	
3000			140			7.00		0.4	0.30	279	245.4	
2000			100			5.00		0.4	0.20	343	331.4	
1600			80.0			3.50		1.4	0.10	365	364.8	
1200			60.0			2.50	2	2.8	0.06		365.2	
900			40.0			1.80	3	5.2	0.03			
700			30.0			1.40	5	10.6	0.00			

Im Jän durch Eis beeinflusst
Im Jän,Apr,Mai,Jun,Jul,Aug,Sep,Okt,Nov,Dez n.erg.Wasserst.erm.

Abflüsse

Nr. 474 Korneuburg
Donau

Mst.Nr. 207241 Art: Schreibpegel Einzugsgebiet:101536.6 km²

Monat	I	II	III	IV	V	VI	VII	VIII	IX	X	XI	XII
Tag	Tägliche Abflüsse 2007 in m³/s											
1.	690	1480	2181	1485	1183	2472	1546	1446	2051	1953	1468	1794
2.	1036	1470	2451	1453	1098	2288	1374	1436	1849	1826	1331	1835
3.	1033	1390	2458	1412	1184	2145	1694	1419	1662	1723	1240	2065
4.	1119	1355	2666	1461	1148	1896	2027	1623	1720	1642	1203	2372
5.	1121	1303	2397	1440	1171	1834	2569	1328	2412	1588	1410	2414
6.	1183	1336	2234	1429	1252	1844	2502	1259	4663	1653	1345	2377
7.	1219	1483	2058	1373	1409	1720	2425	1265	7294	1569	1432	2387
8.	1272	1422	2061	1266	1377	1662	2131	1277	6983	1438	1784	2751
9.	1288	1487	2251	1327	2301	1632	1942	1375	5978	1424	2020	2754
10.	1446	1547	2007	1286	4172	1519	2867	1746	4900	1335	1917	2655
11.	1471	1460	1809	1340	2749	1526	3351	1904	4669	1307	2018	2491
12.	1411	1445	1700	1390	2136	1631	2871	1871	5710	1272	3572	2518
13.	1514	1672	1691	1447	1930	1700	2590	1984	4351	1240	3177	2764
14.	1267	1928	1639	1571	1739	1729	2262	1845	3575	1214	2905	2580
15.	1204	1967	1579	1521	1718	1816	2022	1642	3071	1106	2534	2309
16.	1230	2014	1534	1472	1800	1703	1836	1514	2717	1047	2222	2022
17.	1160	1951	1483	1508	1731	1791	1789	1489	2462	1125	2016	1854
18.	1123	1786	1362	1493	1662	1735	1746	1694	2399	1109	1850	1839
19.	1439	1621	1342	1405	1814	1642	1690	1566	2760	1145	1735	1718
20.	3646	1527	1552	1375	1658	1566	1622	1683	2706	1179	1705	1700
21.	2623	1450	1582	1348	1542	1590	1610	1794	2453	1198	1687	1599
22.	2149	1420	1539	1298	1555	1808	1526	1687	2183	1248	1624	1601
23.	1833	1350	1484	1271	1645	1779	1796	1602	1947	1262	1845	1445
24.	1773	1321	1616	1303	1698	1841	1840	1514	1794	1437	2135	1367
25.	1632	1255	1640	1350	1647	1657	1751	1437	1787	1387	2169	1321
26.	1508	1202	1684	1364	1664	1754	1626	1343	1797	1421	2224	1267
27.	1367	1364	1791	1343	1626	1982	1563	1240	1843	1556	2221	1239
28.	1267	1595	1720	1291	1508	1830	1454	1273	1953	1771	2037	1214
29.	1164		1699	1226	1544	1770	1327	1280	2128	1845	1934	1222
30.	1415		1606	1160	2197	1606	1369	1519	2085	1600	1811	1130
31.	1437		1560		2539		1459	2263		1572		1115
	Extremwerte in m³/s											
am	01.	26.	19.	29.	02.	10.	30.	07.	03.	16.	04.	31.
NQ	600	1134	1214	1087	953	1391	1203	1134	1517	916	1146	941
HQ	4150	2090	2872	1660	4818	2627	3626	2430	8008	2129	3839	2908
am	20.	16.	04.	15.	10.	01.	11.	31.	07.	29.	12.	09.
	Monatsmittel in m³/s(MQ),l/s.km²(Mq) bzw.Monatssummen in mm (h_A)											
MQ	1453	1521	1819	1380	1755	1782	1941	1559	3130	1426	1952	1926
Mq	14.3	15.0	17.9	13.6	17.3	17.6	19.1	15.4	30.8	14.0	19.2	19.0
h_A	38	36	48	35	46	45	51	41	80	38	50	49

Reihe: 2002-2006 **Mittlere Monatsmittel in m³/s (MQ),l/s.km²(Mq) bzw. -summen in mm (h_A)**

MQ	1653	1660	2272	2390	2383	2313	1918	2291	1573	1538	1577	1242
Mq	16.3	16.3	22.4	23.5	23.5	22.8	18.9	22.6	15.5	15.1	15.5	12.2
h_A	44	40	60	61	63	59	51	60	40	41	40	32

Reihe: 1996-2007 **Mittlere Monatsmittel mit Extremwerten in m³/s**

NQ	498	644	720	1087	953	1265	927	724	658	688	735	630
NQ_T	557	700	729	1160	1098	1315	1032	774	754	748	769	707
MNQ_T	988	1141	1297	1779	1884	1709	1524	1251	1224	1148	1183	1024
NMQ	902	935	1235	1380	1634	1722	1277	1001	1131	1026	896	865
MQ	1468	1628	2252	2247	2500	2287	2178	1969	1877	1607	1617	1481
HMQ	2557	2496	3151	3890	4092	3096	3624	3847	3130	2426	3372	2370
MHQ	3045	3097	4752	3326	3898	3887	3976	4079	3822	3013	2746	2659
HQ	5268	5704	8329	6832	5906	6526	6737	10257	8008	6559	6106	5231

Jahreswerte in m³/s (Q),l/s.km²(Mq), mm (h_A)

	Berichtsjahr			Reihe: 2002 - 2006			Reihe: 1996 - 2007		
NQ	600	01.01.		498	17.01.2006		498	17.01.2006	
NQ_T	690	01.01.					557	17.01.2006	
$MJNQ_T$							859		
NJMQ							1492		2003
MQ,Mq,h_A	1803	17.8	560	1896	18.7	589	1927	19.0	599
HJMQ							2451		2002
MJHQ							6428		
HQ	8008	07.09.		10257	15.08.2002		10257	15.08.2002	

NNQ seit 1996: 498 17.01.2006 **HHQ seit** 1996: 10257 15.08.2002

Berichtsjahr(J) Überschreitungsdauer der Abflüsse in Tagen Reihe(R): 2002-2006

m³/s	Tage(J)	Tage(R)	m³/s	Tage(J)	Tage(R)	m³/s	Tage(J)	Tage(R)	m³/s	Tage(J)	Tage(R)
10000		0.2	500	365	365.2	20.0			1.00		
8000		1.0	350			16.0			0.80		
6000	2	4.0	250			12.0			0.60		
4000	9	12.8	180			9.00			0.40		
3000	15	41.0	140			7.00			0.30		
2000	83	131.6	100			5.00			0.20		
1600	197	200.8	80.0			3.50			0.10		
1200	341	269.8	60.0			2.50			0.06		
900	364	336.4	40.0			1.80			0.03		
700	364	364.8	30.0			1.40			0.00		

Niederwasser beeinflusst
Im Sep,Okt nach ergänzten Wasserständen ermittelt

Nr. 475 Klosterneuburg (Prägarten)
Weidlingbach

Mst.Nr. 209460 Art: Schreibpegel Einzugsgebiet: 33.2 km²

Monat	I	II	III	IV	V	VI	VII	VIII	IX	X	XI	XII
Tag	Tägliche Abflüsse 2007 in m³/s											
1.	.035	.043	0.18	0.17	0.09	0.09	.044	.018	.018	0.12	0.23	0.22
2.	.036	.036	0.11	0.17	0.08	0.08	.039	.011	.013	0.12	0.22	0.24
3.	.033	.033	0.10	0.17	0.08	0.08	.034	.019	.008	0.12	0.20	0.23
4.	.030	.027	0.11	0.16	0.08	0.10	.044	.011	.013	0.12	0.22	0.22
5.	.027	.025	0.09	0.16	0.42	0.09	.049	.008	0.06	0.13	0.20	0.21
6.	.024	.038	0.08	0.16	0.58	0.08	.035	.005	0.54	0.12	0.18	0.21
7.	.026	0.05	0.08	0.16	0.21	0.09	.030	.015	2.95	0.12	0.17	0.23
8.	.031	.047	0.08	0.15	0.16	0.09	.026	.011	0.47	0.12	0.17	0.23
9.	.035	0.11	0.07	0.14	0.35	0.08	0.05	.015	0.29	0.12	0.18	0.23
10.	.040	0.10	0.07	0.14	0.22	0.08	0.09	.037	0.22	0.12	0.20	0.33
11.	.044	0.09	0.07	0.13	0.16	0.07	0.06	.033	0.28	0.12	0.25	0.30
12.	.046	0.08	0.07	0.12	0.14	0.06	.039	.029	0.27	0.12	0.31	2.19
13.	.030	0.07	0.07	0.12	0.12	0.06	.032	.024	0.21	0.12	0.23	1.08
14.	.031	0.06	0.06	0.12	0.12	.046	.028	.020	0.18	0.12	0.20	0.51
15.	.032	0.08	0.06	0.12	0.12	.032	.025	.016	0.17	0.13	0.20	0.42
16.	.034	0.12	0.06	0.11	0.11	.031	.021	.017	0.16	0.12	0.20	0.35
17.	.035	0.09	0.06	0.11	0.12	.031	.017	.035	0.15	0.12	0.20	0.33
18.	.036	0.08	0.06	0.11	0.10	.031	.013	.030	0.14	0.11	0.20	0.32
19.	0.08	0.08	0.10	0.11	0.10	.031	.009	.024	0.13	0.11	0.20	0.30
20.	.047	0.07	0.16	0.11	0.10	.031	.005	.041	0.13	0.12	0.20	0.29
21.	.034	0.07	0.15	0.10	0.09	0.10	.001	.038	0.12	0.13	0.20	0.27
22.	.032	0.07	0.15	0.10	0.09	0.13	.008	.029	0.12	0.15	0.20	0.26
23.	0.06	0.06	0.32	0.10	0.08	0.10	.003	.033	0.12	0.48	0.22	0.24
24.	.051	0.06	0.95	0.10	0.06	0.06	.001	.037	0.12	0.48	0.30	0.24
25.	.041	0.05	0.81	0.10	0.06	0.08	.000	.024	0.12	0.30	0.36	0.23
26.	.031	0.06	0.38	0.10	0.07	0.09	.001	.021	0.13	0.23	0.31	0.22
27.	.029	0.07	0.22	0.09	0.07	0.06	.002	.018	0.21	0.21	0.27	0.22
28.	.029	0.18	0.15	0.09	0.09	0.05	.001	.015	0.33	0.56	0.25	0.21
29.	.039		0.14	0.09	0.12	.049	.004	.019	0.20	0.42	0.24	0.21
30.	0.06		0.17	0.09	0.09	0.05	0.08	.026	0.15	0.32	0.23	0.21
31.	.050		0.18		0.10		.034	.024		0.25		0.21
	Extremwerte in m³/s											
am	06.	06.	19.	30.	23.	21.	21.	07.	03.	20.	09.	31.
NQ	.023	.023	0.06	0.09	0.06	.030	.000	.001	.005	0.11	0.14	0.21
HQ	0.34	0.29	1.83	0.17	3.38	0.64	0.23	0.12	6.01	1.32	0.45	3.60
am	19.	09.	24.	01.	05.	21.	30.	07.	07.	23.	11.	12.
	Monatsmittel in m³/s(MQ),l/s.km²(Mq) bzw.Monatssummen in mm (h_A)											
MQ	.038	0.07	0.17	0.12	0.14	0.07	.027	.023	0.27	0.19	0.22	0.35
Mq	1.14	2.11	5.20	3.71	4.27	2.05	0.80	0.68	8.06	5.80	6.76	10.7
h_A	3	5	14	10	11	5	2	2	21	16	18	28

Reihe: 2002-2006 **Mittlere Monatsmittel in m³/s (MQ),l/s.km²(Mq) bzw. -summen in mm (h_A)**

MQ	0.12	0.14	0.26	0.20	0.18	0.15	0.09	0.13	0.05	.051	0.08	0.09
Mq	3.61	4.34	7.92	6.08	5.39	4.47	2.65	3.96	1.59	1.52	2.33	2.73
h_A	10	10	21	16	14	12	7	11	4	4	6	7

Reihe: 1982-2007 **Mittlere Monatsmittel mit Extremwerten in m³/s**

NQ	.010	.012	.018	.033	.010	.000	.000	.000	.000	.000	.002	.009
NQ_T	.011	.020	.018	.034	.014	.000	.000	.000	.000	.000	.006	.014
MNQ_T	0.06	0.07	0.10	0.15	0.11	0.07	.038	.021	.025	.031	.044	0.05
NMQ	.029	.034	0.05	0.07	.031	.025	.020	.001	.006	.006	.024	.029
MQ	0.13	0.14	0.26	0.26	0.23	0.15	0.14	0.08	0.07	0.06	0.08	0.12
HMQ	0.70	0.63	0.82	1.29	0.70	0.51	1.63	0.29	0.27	0.21	0.22	0.50
MHQ	0.67	0.69	1.53	1.31	2.72	1.60	2.58	1.64	1.11	0.43	0.30	0.71
HQ	4.23	3.11	4.81	5.47	16.0	7.24	32.1	7.12	6.01	2.84	0.81	3.64

Jahreswerte in m³/s (Q),l/s.km²(Mq), mm (h_A)

	Berichtsjahr			Reihe: 2002 - 2006			Reihe: 1982 - 2007		
NQ	.000	21.07.		.000	06.08.2003		.000	28.09.1991	
NQ_T	.000	25.07.					.000	29.09.1991	
$MJNQ_T$							.014		
NJMQ							.036		2001
MQ,Mq,h_A	0.14	4.28	135	0.13	3.87	122	0.14	4.28	135
HJMQ							0.35		1997
MJHQ							6.00		
HQ	6.01	07.09.		6.26	13.08.2002		32.1	07.07.1997	

NNQ seit 1982: .000 06.08.2003 **HHQ seit** 1982: 32.1 07.07.1997

Berichtsjahr(J) Überschreitungsdauer der Abflüsse in Tagen Reihe(R): 2002-2006

m³/s	Tage(J)	Tage(R)	m³/s	Tage(J)	Tage(R)	m³/s	Tage(J)	Tage(R)	m³/s	Tage(J)	Tage(R)
10000			500			20.0			1.00	3	2.2
8000			350			16.0			0.80	5	3.6
6000			250			12.0			0.60	5	5.8
4000			180			9.00			0.40	15	12.6
3000			140			7.00			0.30	31	24.8
2000			100			5.00			0.20	87	63.6
1600			80.0			3.50		0.2	0.10	186	159.4
1200			60.0			2.50	1	0.2	0.06	255	226.8
900			40.0			1.80	2	0.6	0.03	314	328.0
700			30.0			1.40	2	0.8	0.00	365	365.2

Im Jän nach ergänzten Wasserständen ermittelt
Im Jän durch Eis beeinflusst

Abflüsse

Nr. 482 Kennedybrücke Wien

Mst.Nr. 208082 Art: Schreibpegel Einzugsgebiet: 199.4 km²

Monat	I	II	III	IV	V	VI	VII	VIII	IX	X	XI	XII
Tag	Tägliche Abflüsse 2007 in m³/s											
1.	0.37	0.42	0.71	2.22	0.50	0.62	0.31	0.35	0.21	0.68	1.42	1.73
2.	0.44	0.42	0.69	1.37	0.44	0.61	0.26	0.35	0.21	0.64	1.25	1.89
3.	0.42	0.46	0.68	1.21	0.40	0.61	0.24	0.35	0.21	0.64	1.22	1.79
4.	0.42	0.46	0.82	1.61	0.40	0.57	0.26	0.35	0.21	0.60	1.15	1.62
5.	0.42	0.38	0.73	1.50	6.61	0.59	0.27	0.34	1.64	0.55	1.12	1.53
6.	0.42	0.42	0.68	1.11	7.17	0.64	0.27	0.30	6.34	0.56	1.09	1.46
7.	0.42	0.59	0.65	1.01	1.93	0.56	0.27	0.53	42.1	0.56	1.07	1.57
8.	0.43	0.56	0.63	1.01	1.81	0.55	0.26	0.27	5.94	0.49	1.04	1.55
9.	0.44	1.02	0.63	1.01	4.82	0.52	0.63	0.71	2.70	0.47	1.01	1.55
10.	0.44	1.09	0.63	0.98	5.43	0.51	0.60	0.71	1.73	0.46	1.02	2.39
11.	0.44	1.27	0.62	0.91	3.28	0.51	0.36	0.53	1.91	0.46	2.11	2.37
12.	0.45	1.36	0.58	0.88	1.39	0.51	0.31	0.41	1.86	0.46	3.14	17.5
13.	0.43	1.29	0.57	0.84	1.27	0.49	0.30	0.28	1.39	0.46	2.08	11.4
14.	0.43	1.14	0.57	0.84	0.91	0.48	0.30	0.25	1.15	0.46	1.61	4.83
15.	0.40	1.05	0.53	0.84	0.99	0.48	0.29	0.25	1.00	0.41	1.43	3.76
16.	0.39	0.82	0.51	0.81	0.98	0.48	0.29	0.26	0.91	0.38	1.42	3.12
17.	0.39	0.56	0.51	0.78	0.78	0.48	0.32	0.39	0.74	0.37	1.42	2.21
18.	0.39	0.56	0.51	0.80	0.88	0.47	0.31	0.35	0.70	0.44	1.42	2.12
19.	0.82	0.53	0.61	0.80	0.85	0.42	0.30	0.34	0.69	0.55	1.42	2.11
20.	0.49	0.51	0.93	0.78	0.78	0.46	0.43	0.33	0.69	0.57	1.44	2.21
21.	0.47	0.51	1.13	0.71	0.72	1.02	0.31	0.38	0.69	0.84	1.46	2.22
22.	0.47	0.51	1.44	0.71	0.72	1.10	0.28	0.34	0.69	0.89	1.51	2.18
23.	0.50	0.51	3.27	0.71	0.71	0.53	0.25	0.32	0.69	2.35	1.75	1.96
24.	0.47	0.51	12.9	0.71	0.70	0.41	0.31	0.31	0.68	5.04	2.40	1.71
25.	0.46	0.51	12.2	0.71	0.67	0.43	0.33	0.31	0.67	2.41	4.38	1.64
26.	0.42	0.52	8.15	0.70	0.66	0.59	0.33	0.30	0.67	1.76	4.37	1.62
27.	0.39	0.53	6.14	0.70	0.65	0.41	0.32	0.23	1.63	1.37	2.49	1.56
28.	0.38	0.92	4.12	0.66	0.66	0.31	0.31	0.21	2.00	3.70	2.37	1.55
29.	0.45		2.11	0.61	0.79	0.31	0.31	0.21	1.09	4.28	2.07	1.53
30.	0.46		2.11	0.51	0.69	0.31	0.78	0.21	0.84	2.05	1.76	1.51
31.	0.44		2.77		0.68		0.36	0.21		1.81		1.48
	Extremwerte in m³/s											
am	02.	05.	16.	30.	03.	25.	02.	31.	05.	16.	08.	31.
NQ	0.36	0.35	0.51	0.50	0.40	0.30	0.24	0.21	0.21	0.37	1.01	1.41
HQ	7.38	4.98	16.0	2.55	51.0	27.9	11.5	8.97	88.3	6.72	9.89	23.3
am	19.	09.	23.	01.	05.	22.	09.	07.	07.	28.	11.	12.
	Monatsmittel in m³/s(MQ),l/s.km²(Mq) bzw.Monatssummen in mm (h_A)											
MQ	0.44	0.70	2.23	0.94	1.59	0.53	0.34	0.34	2.73	1.18	1.78	2.83
Mq	2.22	3.49	11.2	4.69	7.97	2.67	1.69	1.73	13.7	5.94	8.93	14.2
h_A	6	8	30	12	21	7	5	5	36	16	23	37

Reihe: 2002-2006 **Mittlere Monatsmittel in m³/s (MQ),l/s.km²(Mq) bzw. -summen in mm (h_A)**

MQ	1.34	1.54	3.58	1.84	1.70	1.58	0.87	1.80	0.59	0.62	0.79	1.04
Mq	6.71	7.70	17.9	9.20	8.55	7.93	4.35	9.03	2.97	3.10	3.96	5.19
h_A	18	19	48	24	23	21	12	24	8	8	10	13

Reihe: 1981-2007 **Mittlere Monatsmittel mit Extremwerten in m³/s**

NQ	0.16	0.26	0.16	0.39	0.30	0.19	0.16	0.16	0.17	0.13	0.16	0.17
NQ_T	0.20	0.26	0.31	0.39	0.30	0.22	0.18	0.18	0.18	0.15	0.22	0.21
MNQ_T	0.58	0.66	0.84	0.95	0.75	0.56	0.46	0.40	0.37	0.36	0.41	0.51
NMQ	0.35	0.35	0.44	0.60	0.54	0.29	0.29	0.24	0.27	0.24	0.34	0.36
MQ	1.00	1.30	2.32	1.70	1.65	1.22	1.09	0.92	0.74	0.58	0.68	1.00
HMQ	3.68	4.10	5.91	4.96	5.14	6.63	8.88	3.82	2.73	1.57	2.24	2.93
MHQ	4.55	6.32	15.6	8.93	30.7	18.0	30.1	27.2	11.9	6.01	4.50	6.30
HQ	20.3	35.2	62.6	71.6	144	102	193	147	88.3	31.3	26.5	28.1

Jahreswerte in m³/s (Q),l/s.km²(Mq), mm (h_A)

	Berichtsjahr			Reihe: 2002 - 2006			Reihe: 1981 - 2007		
NQ	0.21	05.09.		0.13	01.10.2003		0.13	01.10.2003	
NQ_T	0.21	04.09.					0.15	02.10.2003	
$MJNQ_T$							0.27		
NJMQ							0.57		2001
MQ,Mq,h_A	1.31	6.55	206	1.44	7.21	227	1.18	5.93	187
HJMQ							2.59		1987
MJHQ							70.9		
HQ	88.3	07.09.		147	13.08.2002		193		07.07.1997

NNQ seit 1981: 0.13 01.10.2003 **HHQ seit** 1981: 193 07.07.1997

Berichtsjahr(J) Überschreitungsdauer der Abflüsse in Tagen Reihe(R): 2002-2006

m³/s	Tage(J)	Tage(R)	m³/s	Tage(J)	Tage(R)	m³/s	Tage(J)	Tage(R)	m³/s	Tage(J)	Tage(R)
10000			500			20.0	1	1.4	1.00	122	137.2
8000			350			16.0	2	1.8	0.80	145	172.4
6000			250			12.0	4	4.2	0.60	203	241.6
4000			180			9.00	5	6.0	0.40	296	299.6
3000			140			7.00	7	9.8	0.30	340	326.0
2000			100			5.00	13	15.0	0.20	365	362.8
1600			80.0			3.50	21	24.6	0.10		364.6
1200			60.0			2.50	27	37.8	0.06		
900			40.0	1	0.2	1.80	55	68.0	0.03		
700			30.0	1	0.6	1.40	90	96.8	0.00		

durch Wehrbetrieb beeinflusst
Im Feb,Aug nach ergänzten Wasserständen ermittelt

Nr. 483 Klausenleopoldsdorf Schwechat

Mst.Nr. 209478 Art: Schreibpegel Einzugsgebiet: 56.3 km²

Monat	I	II	III	IV	V	VI	VII	VIII	IX	X	XI	XII
Tag	Tägliche Abflüsse 2007 in m³/s											
1.	0.06	0.13	0.50	1.36	0.08	0.11	.029	.022	.033	0.14	1.01	1.48
2.	0.07	0.11	0.35	0.98	0.08	0.09	.028	.020	.042	0.12	0.79	2.04
3.	0.06	0.11	0.30	0.75	0.09	0.14	.027	.021	.035	0.12	0.70	1.77
4.	0.06	0.11	0.62	0.60	0.09	0.18	.034	.020	.043	0.12	0.94	1.44
5.	0.06	0.10	0.44	0.49	0.16	0.14	.038	.020	0.16	0.11	0.88	1.17
6.	0.06	0.12	0.32	0.42	0.62	0.10	.034	.020	5.88	0.11	0.71	0.97
7.	0.06	0.18	0.27	0.38	0.34	0.09	.029	.020	30.8	0.11	0.68	0.90
8.	0.06	0.19	0.28	0.34	0.48	0.07	.024	.021	4.32	0.10	0.68	0.80
9.	0.06	0.26	0.60	0.32	2.29	0.06	.024	.040	1.64	0.10	0.61	0.78
10.	0.06	0.26	0.45	0.29	3.39	0.22	0.07	0.12	0.90	0.10	0.54	1.28
11.	0.06	0.19	0.33	0.27	1.17	0.15	.048	0.11	1.10	0.09	0.99	1.55
12.	0.06	0.15	0.27	0.26	0.62	0.11	.031	0.08	1.21	0.08	1.70	8.64
13.	0.06	0.13	0.22	0.24	0.41	0.09	.027	.035	0.71	0.09	1.22	4.72
14.	0.06	0.11	0.19	0.23	0.31	0.07	.022	.032	0.49	0.09	0.99	2.49
15.	0.05	0.13	0.17	0.21	0.32	0.08	.033	.028	0.37	0.08	0.84	1.61
16.	0.06	0.79	0.16	0.20	0.35	0.07	.027	.026	0.28	0.08	0.76	1.22
17.	0.08	0.46	0.15	0.18	0.27	0.06	.025	.033	0.24	0.08	0.71	0.99
18.	0.09	0.29	0.14	0.17	0.34	0.05	.024	.030	0.23	0.12	0.75	0.84
19.	0.63	0.22	0.23	0.16	0.24	.049	.023	.027	0.19	0.13	0.78	0.77
20.	0.53	0.18	0.36	0.14	0.19	.045	.021	.029	0.17	0.15	0.83	0.70
21.	0.24	0.15	0.37	0.14	0.17	0.09	.020	.031	0.15	0.66	0.86	0.66
22.	0.17	0.14	0.44	0.12	0.14	0.18	.019	.025	0.13	0.58	0.85	0.66
23.	0.15	0.13	0.76	0.11	0.13	0.14	.017	.023	0.12	2.48	0.99	0.57
24.	0.13	0.11	2.73	0.11	0.11	0.07	.026	.021	0.11	4.25	2.13	0.58
25.	0.11	0.11	4.27	0.11	0.10	0.06	.035	.020	0.10	2.92	3.20	0.49
26.	0.09	0.17	3.85	0.09	0.09	0.05	.029	.018	0.10	1.99	3.29	0.44
27.	0.08	0.18	3.60	0.09	0.09	.049	.022	.016	0.21	1.36	2.17	0.42
28.	0.07	0.43	3.33	0.08	0.08	.039	.015	.015	0.39	4.59	1.58	0.40
29.	0.07		2.98	0.07	0.16	.031	.018	.013	0.25	3.85	1.25	0.37
30.	0.11		2.40	0.08	0.24	.030	.038	.027	0.17	2.08	1.11	0.37
31.	0.14		1.90		0.16		.036	.036		1.40		0.36
	Extremwerte in m³/s											
am	05.	05.	17.	28.	28.	30.	28.	30.	01.	18.	11.	30.
NQ	0.05	0.10	0.14	0.07	0.07	.029	.014	.012	.022	0.08	0.49	0.30
HQ	1.43	1.19	5.52	1.60	6.42	0.68	0.09	0.29	65.1	9.39	4.06	13.1
am	19.	16.	25.	01.	10.	10.	10.	11.	07.	28.	25.	12.
	Monatsmittel in m³/s(MQ),l/s.km²(Mq) bzw.Monatssummen in mm (h_A)											
MQ	0.12	0.20	1.06	0.30	0.43	0.09	.029	.032	1.69	0.91	1.15	1.34
Mq	2.09	3.58	18.9	5.32	7.64	1.60	0.51	0.57	30.0	16.2	20.4	23.8
h_A	6	9	51	14	20	4	1	2	78	43	53	62

Reihe: 2002-2006 **Mittlere Monatsmittel in m³/s (MQ),l/s.km²(Mq) bzw. -summen in mm (h_A)**

MQ	0.75	0.88	2.31	0.75	0.47	1.11	0.24	1.09	0.20	0.29	0.31	0.55
Mq	13.3	15.6	41.1	13.3	8.34	19.7	4.18	19.3	3.59	5.22	5.47	9.83
h_A	36	38	110	35	22	51	11	52	9	14	14	25

Reihe: 1996-2007 **Mittlere Monatsmittel mit Extremwerten in m³/s**

NQ	0.05	0.10	0.14	0.07	.031	.015	.014	.006	.003	.024	.043	.044
NQ_T	0.05	0.10	0.14	0.07	.040	.017	.015	.006	.005	.026	.044	.049
MNQ_T	0.21	0.24	0.35	0.32	0.15	0.08	0.08	.045	0.05	0.11	0.18	0.25
NMQ	0.12	0.20	0.59	0.30	0.13	.041	.029	.014	0.09	0.06	0.08	0.07
MQ	0.59	0.87	1.83	0.89	0.59	0.63	0.67	0.52	0.51	0.39	0.46	0.74
HMQ	1.94	1.88	2.90	3.22	1.78	2.19	4.92	2.48	1.69	1.54	1.15	1.81
MHQ	3.88	5.25	13.8	3.91	9.08	14.8	13.2	13.6	11.7	4.67	3.03	5.43
HQ	14.6	13.0	27.3	15.4	42.2	79.0	99.6	88.2	65.1	29.4	8.69	16.6

Jahreswerte in m³/s (Q),l/s.km²(Mq), mm (h_A)

	Berichtsjahr			Reihe: 2002 - 2006			Reihe: 1996 - 2007		
NQ	.012	30.08.		.003	08.09.2003		.003	08.09.2003	
NQ_T	.013	29.08.					.005	08.09.2003	
$MJNQ_T$							.033		
NJMQ							0.42		2000
MQ,Mq,h_A	0.61	10.9	344	0.74	13.1	413	0.72	12.9	405
HJMQ							1.19		1997
MJHQ							42.9		
HQ	65.1	07.09.		88.2	07.08.2006		99.6		08.07.1997

NNQ seit 1982: .000 31.08.1992 **HHQ seit** 1982: 99.6 08.07.1997

Berichtsjahr(J) Überschreitungsdauer der Abflüsse in Tagen Reihe(R): 2002-2006

m³/s	Tage(J)	Tage(R)	m³/s	Tage(J)	Tage(R)	m³/s	Tage(J)	Tage(R)	m³/s	Tage(J)	Tage(R)
10000			500			20.0	1	0.8	1.00	49	57.0
8000			350			16.0	1	1.2	0.80	65	71.4
6000			250			12.0	1	2.0	0.60	91	91.8
4000			180			9.00	1	3.2	0.40	111	131.4
3000			140			7.00	2	5.8	0.30	130	163.2
2000			100			5.00	3	8.4	0.20	156	208.6
1600			80.0			3.50	11	13.8	0.10	240	271.8
1200			60.0			2.50	18	20.6	0.06	294	323.6
900			40.0			1.80	28	30.4	0.03	323	352.4
700			30.0	1	0.2	1.40	37	40.4	0.00	365	365.2

Im Jän,Dez durch Eis beeinflusst
Im Jän,Feb,Mrz,Apr,Mai,Jun,Jul,Aug,Sep,Okt,Nov,Dez n.erg.W.erm.

Abflüsse

Nr. 484 Cholerakapelle Schwechat

Mst.Nr. 208090 Art: Schreibpegel Einzugsgebiet: 181.0 km²

Monat	I	II	III	IV	V	VI	VII	VIII	IX	X	XI	XII
Tag	Tägliche Abflüsse 2007 in m³/s											
1.	0.33	0.45	1.55	2.63	0.38	0.52	0.20	0.20	0.20	0.64	2.07	3.29
2.	0.35	0.41	1.14	2.00	0.38	0.46	0.20	0.18	0.24	0.59	1.70	4.63
3.	0.34	0.40	0.93	1.64	0.37	0.45	0.23	0.17	0.20	0.57	1.49	4.12
4.	0.32	0.39	1.85	1.42	0.37	0.53	0.22	0.17	0.19	0.55	1.77	3.37
5.	0.31	0.38	1.43	1.21	0.69	0.46	0.24	0.17	0.38	0.54	1.86	2.81
6.	0.32	0.38	1.07	1.09	2.18	0.42	0.22	0.16	17.8	0.57	1.55	2.39
7.	0.30	0.48	0.88	1.00	1.13	0.37	0.21	0.15	68.8	0.51	1.50	2.21
8.	0.29	0.51	0.81	0.94	0.76	0.35	0.20	0.16	15.1	0.48	1.59	2.03
9.	0.28	0.60	1.26	0.89	6.08	0.31	0.21	0.20	5.45	0.47	1.49	1.91
10.	0.28	0.68	1.10	0.84	9.35	0.36	0.32	0.61	3.11	0.45	1.36	3.19
11.	0.27	0.56	0.87	0.80	3.42	0.54	0.30	0.66	2.95	0.45	2.29	3.14
12.	0.27	0.49	0.74	0.76	1.85	0.35	0.25	0.60	3.53	0.43	4.73	22.0
13.	0.27	0.44	0.69	0.71	1.29	0.37	0.23	0.34	2.25	0.43	3.10	12.8
14.	0.28	0.41	0.65	0.67	1.02	0.32	0.21	0.26	1.66	0.43	2.48	6.80
15.	0.30	0.42	0.61	0.66	0.96	0.37	0.19	0.23	1.33	0.42	2.14	4.64
16.	0.30	2.13	0.58	0.64	1.05	0.35	0.17	0.21	1.10	0.42	2.06	3.68
17.	0.30	1.50	0.55	0.61	0.84	0.32	0.16	0.23	0.94	0.42	1.91	3.10
18.	0.30	0.98	0.53	0.58	0.91	0.29	0.15	0.26	0.87	0.44	2.00	2.70
19.	1.45	0.79	0.63	0.54	0.76	0.27	0.15	0.22	0.80	0.53	2.10	2.37
20.	1.57	0.68	1.06	0.51	0.67	0.25	0.14	0.26	0.73	0.54	2.21	2.11
21.	0.76	0.61	1.06	0.50	0.61	0.26	0.13	0.27	0.68	1.15	2.29	1.99
22.	0.56	0.56	1.16	0.48	0.55	0.45	0.13	0.23	0.64	1.23	2.31	1.87
23.	0.57	0.52	1.78	0.48	0.50	0.50	0.13	0.21	0.62	3.60	2.40	1.81
24.	0.54	0.49	8.48	0.47	0.47	0.35	0.13	0.20	0.60	8.43	5.02	1.68
25.	0.47	0.49	11.7	0.46	0.45	0.29	0.18	0.19	0.58	5.26	7.76	1.66
26.	0.36	0.55	8.98	0.45	0.54	0.27	0.16	0.18	0.56	3.54	8.05	1.57
27.	0.40	0.63	7.45	0.43	0.50	0.26	0.15	0.17	0.80	2.58	5.10	1.45
28.	0.40	1.18	6.38	0.42	0.44	0.23	0.18	0.16	1.40	8.03	3.67	1.40
29.	0.40		5.58	0.40	0.65	0.22	0.22	0.16	1.02	7.99	2.99	1.35
30.	0.46		4.40	0.39	0.72	0.22	0.25	0.18	0.75	4.03	2.70	1.30
31.	0.49		3.53		0.68		0.26	0.21		2.72		1.34
	Extremwerte in m³/s											
am	26.	06.	18.	30.	04.	30.	19.	08.	01.	12.	10.	30.
NQ	0.20	0.36	0.51	0.34	0.36	0.21	0.07	0.15	0.18	0.39	1.30	1.19
HQ	3.73	3.41	13.7	3.10	16.6	0.95	0.37	1.16	147	18.3	10.0	30.2
am	19.	16.	25.	01.	10.	10.	28.	11.	07.	28.	25.	12.
	Monatsmittel in m³/s(MQ),l/s.km²(Mq) bzw.Monatssummen in mm (h_A)											
MQ	0.45	0.65	2.56	0.82	1.31	0.36	0.20	0.25	4.51	1.88	2.79	3.57
Mq	2.47	3.58	14.2	4.53	7.23	1.98	1.09	1.36	24.9	10.4	15.4	19.7
h_A	7	9	38	12	19	5	3	4	65	28	40	51
	Reihe: 2002-2006 Mittlere Monatsmittel in m³/s (MQ),l/s.km²(Mq) bzw. -summen in mm (h_A)											
MQ	1.72	1.85	4.46	1.92	1.40	2.26	0.66	2.05	0.58	0.73	0.85	1.24
Mq	9.48	10.2	24.6	10.6	7.72	12.5	3.64	11.3	3.20	4.02	4.67	6.84
h_A	25	25	66	27	21	32	10	30	8	11	12	18
	Reihe: 1976-2007 Mittlere Monatsmittel mit Extremwerten in m³/s											
NQ	0.08	0.09	0.19	0.34	0.18	0.06	.042	.026	.047	0.13	0.10	0.14
NQ_T	0.11	0.20	0.45	0.39	0.18	0.07	.047	.029	0.09	0.15	0.15	0.20
MNQ_T	0.58	0.73	1.01	1.20	0.79	0.52	0.33	0.31	0.33	0.42	0.52	0.60
NMQ	0.27	0.49	0.70	0.82	0.51	0.21	0.16	0.09	0.20	0.23	0.24	0.32
MQ	1.46	1.85	3.15	2.66	1.82	1.23	0.95	0.96	0.93	0.75	1.08	1.69
HMQ	4.26	4.85	6.42	11.3	6.32	3.80	9.93	4.54	4.51	3.11	2.90	3.82
MHQ	8.34	10.6	18.2	11.8	14.7	12.0	13.0	14.7	12.1	5.57	6.09	10.2
HQ	34.4	65.1	53.1	83.2	104	103	228	116	147	53.8	54.3	30.4

Jahreswerte in m³/s (Q),l/s.km²(Mq), mm (h_A)									
	Berichtsjahr			Reihe: 2002 - 2006			Reihe: 1976 - 2007		
NQ	0.07	19.07.		0.13	27.01.2005		.026	30.08.2001	
NQ_T	0.13	22.07.					.029	30.08.2001	
$MJNQ_T$							0.23		
NJMQ							0.77		1990
MQ,Mq,h_A	1.61	8.92	281	1.63	8.98	283	1.54	8.52	269
HJMQ							2.60		1996
MJHQ							53.7		
HQ	147	07.09.		116	08.08.2006		228	08.07.1997	
NNQ seit 1975:	.026	30.08.2001		HHQ seit 1975:			228	08.07.1997	

Berichtsjahr(J) Überschreitungsdauer der Abflüsse in Tagen Reihe(R): 2002-2006											
m³/s	Tage(J)	Tage(R)	m³/s	Tage(J)	Tage(R)	m³/s	Tage(J)	Tage(R)	m³/s	Tage(J)	Tage(R)
10000			500			20.0	2	2.4	1.00	125	153.2
8000			350			16.0	3	3.2	0.80	141	182.6
6000			250			12.0	5	6.2	0.60	177	215.6
4000			180			9.00	7	8.4	0.40	253	264.6
3000			140			7.00	15	12.2	0.30	288	323.2
2000			100			5.00	23	21.0	0.20	337	359.0
1600			80.0			3.50	35	33.8	0.10	365	365.2
1200			60.0	1		2.50	51	52.6	0.06		
900			40.0	1	0.6	1.80	79	78.6	0.03		
700			30.0	1	1.0	1.40	101	105.8	0.00		

Im Jän,Dez durch Eis beeinflusst
Im Jän,Feb,Mrz,Apr,Mai,Jun,Jul,Aug,Sep,Okt,Nov,Dez n.erg.W.erm.

Nr. 485 Achau Aubachkünette

Mst.Nr. 209239 Art: Schreibpegel Einzugsgebiet: 323.0 km²

Monat	I	II	III	IV	V	VI	VII	VIII	IX	X	XI	XII
Tag	Tägliche Abflüsse 2007 in m³/s											
1.	0.41	0.68	2.05	4.37	0.62	0.84	0.55	0.41	0.62	1.08	3.73	3.45
2.	0.33	0.60	1.68	3.93	0.56	0.76	0.72	0.40	0.58	0.91	2.84	4.95
3.	0.27	0.60	1.40	2.85	0.52	0.76	0.97	0.38	0.61	0.83	2.48	4.78
4.	0.30	0.57	2.11	2.25	0.51	0.84	0.89	0.38	0.61	0.79	2.47	4.01
5.	0.32	0.58	2.03	1.89	1.09	0.93	0.81	0.36	0.74	0.78	3.12	3.49
6.	0.45	1.35	1.70	1.66	4.53	0.86	0.70	0.34	20.5	0.86	2.99	2.97
7.	0.40	0.79	1.43	1.51	2.19	0.73	0.71	0.32	99.7	0.75	2.58	2.79
8.	0.12	0.74	1.36	1.41	1.52	0.68	0.73	0.32	28.3	0.72	2.37	2.63
9.	0.14	0.96	1.62	1.33	6.00	0.67	0.89	0.60	9.48	0.61	2.19	2.50
10.	0.33	1.06	1.72	1.36	11.0	0.71	1.46	1.67	5.71	0.62	2.07	4.46
11.	0.34	0.94	1.50	1.15	5.17	0.99	0.93	1.17	4.41	0.58	2.65	4.02
12.	0.34	0.93	1.29	1.06	3.18	0.78	0.81	1.37	5.22	0.56	6.67	24.4
13.	0.53	0.81	1.17	0.99	2.42	0.71	0.79	0.85	3.71	0.56	4.63	17.4
14.	0.56	0.76	1.09	0.94	2.01	0.77	0.84	0.59	2.82	0.51	3.75	9.54
15.	0.58	0.83	1.01	0.92	1.83	1.12	0.86	0.46	2.32	0.51	3.24	6.63
16.	0.28	2.35	0.96	0.95	1.92	1.03	0.80	0.39	1.98	0.69	3.12	5.21
17.	0.21	2.43	0.95	0.89	1.58	0.75	0.72	0.42	1.89	0.59	2.91	4.29
18.	0.33	1.67	0.92	0.94	1.63	0.74	0.65	0.59	1.82	0.64	2.93	3.59
19.	2.32	1.37	1.00	0.92	1.45	0.67	0.59	0.56	1.60	0.74	3.01	3.16
20.	2.99	1.18	1.61	0.97	1.34	0.69	0.65	0.67	1.25	0.79	3.10	2.79
21.	1.67	1.04	1.69	0.94	1.25	0.81	0.56	0.93	1.20	1.15	2.77	2.51
22.	1.19	0.97	1.63	0.91	1.16	1.20	0.64	0.65	1.12	1.69	2.71	2.32
23.	1.25	0.96	2.11	0.87	1.17	1.41	0.57	0.57	1.07	3.16	2.89	2.15
24.	1.13	0.91	9.16	0.84	1.13	0.98	0.59	0.58	1.02	10.5	4.89	1.92
25.	0.52	0.80	13.7	0.76	0.96	0.84	0.59	0.49	0.95	7.07	7.98	1.91
26.	0.27	0.89	11.2	0.75	1.28	0.78	0.42	0.57	0.80	5.32	9.68	1.76
27.	0.26	0.94	9.19	0.72	1.32	0.74	0.37	0.50	1.18	4.09	6.47	1.58
28.	0.40	1.32	7.92	0.66	1.05	0.76	0.41	0.44	2.17	8.68	4.70	1.48
29.	0.52		6.92	0.63	1.39	0.70	0.38	0.52	1.68	12.3	3.90	1.38
30.	0.63		5.62	0.63	1.25	0.63	0.57	0.70	1.18	6.80	3.33	1.26
31.	0.83		4.80		1.15		0.36	0.64		4.93		1.30
	Extremwerte in m³/s											
am	09.	04.	18.	30.	04.	30.	29.	08.	05.	05.	10.	30.
NQ	.004	0.51	0.85	0.58	0.45	0.46	0.25	0.19	0.51	0.37	1.96	1.14
HQ	4.63	4.01	16.3	4.50	17.3	3.76	3.18	4.14	171	21.5	11.1	35.8
am	20.	16.	25.	01.	10.	22.	10.	10.	07.	28.	26.	12.
	Monatsmittel in m³/s(MQ),l/s.km²(Mq) bzw.Monatssummen in mm (h_A)											
MQ	0.65	1.04	3.31	1.33	2.07	0.83	0.69	0.61	6.87	2.58	3.74	4.41
Mq	2.02	3.21	10.2	4.13	6.42	2.57	2.15	1.88	21.3	7.98	11.6	13.7
h_A	5	8	27	11	17	7	6	5	55	21	30	35
	Reihe: 2002-2006 Mittlere Monatsmittel in m³/s (MQ),l/s.km²(Mq) bzw. -summen in mm (h_A)											
MQ	2.53	2.73	6.22	2.73	2.31	3.89	1.37	3.88	1.12	1.19	1.35	1.90
Mq	7.84	8.44	19.2	8.46	7.16	12.1	4.24	12.0	3.45	3.69	4.18	5.90
h_A	21	20	52	22	19	31	11	32	9	10	11	15
	Reihe: 1981-2007 Mittlere Monatsmittel mit Extremwerten in m³/s											
NQ	.000	.000	.035	0.17	.000	.000	.000	.000	.000	.008	.022	.000
NQ_T	.000	.042	0.07	0.25	.001	.000	.000	.000	.000	0.08	0.08	.048
MNQ_T	0.83	0.87	1.14	1.44	1.09	0.79	0.69	0.55	0.61	0.60	0.71	0.81
NMQ	0.19	0.70	0.83	0.90	0.58	0.13	0.32	0.24	0.39	0.18	0.42	0.50
MQ	1.79	2.13	3.92	2.84	2.47	1.97	1.82	1.77	1.52	1.12	1.32	1.94
HMQ	6.12	6.22	8.19	8.94	8.76	7.01	13.8	9.33	6.87	4.26	3.74	5.87
MHQ	9.75	10.7	25.4	11.5	21.8	22.8	16.1	24.4	16.5	6.82	5.34	11.8
HQ	41.6	44.2	83.2	83.4	165	189	188	177	171	55.9	17.3	42.4

Jahreswerte in m³/s (Q),l/s.km²(Mq), mm (h_A)									
	Berichtsjahr			Reihe: 2002 - 2006			Reihe: 1981 - 2007		
NQ	.004	09.01.		.000	03.06.2002		.000	26.01.1998	
NQ_T	0.12	08.01.					.000	20.08.1998	
$MJNQ_T$							0.35		
NJMQ							0.98		2001
MQ,Mq,h_A	2.35	7.26	229	2.59	8.02	253	2.05	6.35	200
HJMQ							3.53		2002
MJHQ							68.7		
HQ	171	07.09.		189	07.06.2002		189	07.06.2002	
NNQ seit 1977:	.000	14.08.2004		HHQ seit 1977:			189	07.06.2002	

Berichtsjahr(J) Überschreitungsdauer der Abflüsse in Tagen Reihe(R): 2002-2006											
m³/s	Tage(J)	Tage(R)	m³/s	Tage(J)	Tage(R)	m³/s	Tage(J)	Tage(R)	m³/s	Tage(J)	Tage(R)
10000			500			20.0	4	5.4	1.00	185	221.0
8000			350			16.0	5	7.2	0.80	237	250.0
6000			250			12.0	7	10.2	0.60	297	299.0
4000			180			9.00	15	13.4	0.40	341	342.0
3000			140			7.00	19	20.8	0.30	358	352.8
2000			100		0.2	5.00	31	35.4	0.20	363	362.4
1600			80.0	1	0.6	3.50	52	58.0	0.10	365	365.2
1200			60.0	1	0.8	2.50	81	88.8	0.06		
900			40.0	1	1.8	1.80	109	128.4	0.03		
700			30.0	1	2.8	1.40	137	167.4	0.00		

Pegel liegt in der Restwasserstrecke
Im Jän durch Eis beeinflusst
Im Jän,Feb,Mrz,Apr,Mai,Jun,Jul,Aug,Sep,Okt,Nov,Dez n.erg.W.erm.

Abflüsse

Nr. 486 Mödling
Mödling

Mst.Nr. 208108 Art: Schreibpegel Einzugsgebiet: 59.0 km²

Monat	I	II	III	IV	V	VI	VII	VIII	IX	X	XI	XII
Tag	Tägliche Abflüsse 2007 in m³/s											
1.	0.10	0.12	0.23	0.24	0.10	0.17	0.07	0.06	0.06	0.18	0.30	0.47
2.	0.10	0.11	0.20	0.23	0.10	0.15	0.06	0.05	0.06	0.17	0.28	0.49
3.	0.10	0.11	0.19	0.21	0.10	0.14	0.08	0.05	0.06	0.16	0.27	0.48
4.	0.10	0.10	0.21	0.21	0.10	0.14	0.08	.050	0.05	0.14	0.27	0.52
5.	0.10	0.10	0.19	0.21	1.29	0.15	0.08	.049	0.21	0.15	0.22	0.47
6.	0.10	0.35	0.36	0.20	1.43	0.15	0.07	.048	1.44	0.16	0.23	0.45
7.	0.10	0.15	0.19	0.19	0.35	0.15	0.06	.047	6.58	0.14	0.25	0.43
8.	0.10	0.14	0.30	0.17	0.29	0.13	0.06	.046	1.39	0.13	0.33	0.44
9.	0.10	0.17	0.17	0.19	1.19	0.13	0.12	0.22	0.73	0.13	0.36	0.42
10.	0.10	0.14	0.16	0.34	1.42	0.19	0.14	0.25	0.49	0.12	0.33	0.69
11.	0.10	0.15	0.15	0.22	0.57	0.20	0.07	0.36	0.41	0.12	0.66	0.58
12.	0.11	0.16	0.15	0.27	0.39	0.17	0.06	0.17	0.40	0.12	0.81	1.94
13.	0.09	0.16	0.14	0.14	0.31	0.13	0.06	0.11	0.34	0.12	0.50	2.00
14.	0.09	0.16	0.13	0.13	0.30	0.12	0.06	0.09	0.29	0.11	0.46	1.09
15.	0.09	0.18	0.13	0.13	0.30	0.12	0.06	0.08	0.22	0.15	0.40	0.88
16.	0.09	0.45	0.13	0.11	0.26	0.15	.047	0.07	0.20	0.27	0.42	0.74
17.	0.09	0.27	0.13	0.11	0.24	0.18	.043	0.06	0.18	0.14	0.41	0.63
18.	0.09	0.22	0.13	0.11	0.23	0.15	.039	0.07	0.17	0.17	0.40	0.60
19.	0.55	0.19	0.16	0.12	0.21	0.10	.036	0.06	0.17	0.16	0.38	0.57
20.	0.29	0.18	0.24	0.12	0.18	0.09	.040	0.12	0.16	0.16	0.67	0.56
21.	0.20	0.16	0.25	0.12	0.17	0.16	.043	0.11	0.14	0.16	0.45	0.51
22.	0.17	0.16	0.21	0.12	0.16	0.18	.040	0.08	0.14	0.17	0.49	0.50
23.	0.21	0.15	0.24	0.11	0.15	0.15	.037	0.08	0.14	0.46	0.49	0.49
24.	0.18	0.12	0.94	0.10	0.14	0.11	.044	0.07	0.13	0.71	0.55	0.45
25.	0.15	0.12	1.17	0.10	0.13	0.09	0.05	0.07	0.13	0.42	0.79	0.44
26.	0.13	0.14	0.57	0.10	0.14	0.07	.041	0.06	0.13	0.33	0.80	0.43
27.	0.12	0.13	0.41	0.10	0.13	0.07	.035	0.05	0.31	0.31	0.65	0.40
28.	0.13	0.22	0.32	0.10	0.13	0.07	0.10	0.05	0.47	0.73	0.64	0.38
29.	0.13		0.30	0.10	0.19	0.07	0.09	0.06	0.25	0.61	0.56	0.36
30.	0.15		0.30	0.10	0.16	0.07	0.12	0.06	0.20	0.44	0.49	0.34
31.	0.13		0.26		0.17		0.07	0.06		0.35		0.32
	Extremwerte in m³/s											
am	19.	04.	19.	30.	05.	30.	28.	09.	05.	15.	06.	31.
NQ	0.07	0.09	0.13	0.10	0.10	0.07	.029	.045	.051	0.10	0.21	0.31
HQ	1.11	1.86	2.03	2.00	9.36	0.45	0.65	1.79	12.7	1.92	2.29	2.71
am	19.	06.	06.	10.	05.	21.	09.	09.	07.	15.	20.	13.
	Monatsmittel in m³/s(MQ),l/s.km²(Mq) bzw.Monatssummen in mm (h_A)											
MQ	0.14	0.17	0.28	0.16	0.36	0.13	0.06	0.09	0.52	0.25	0.46	0.62
Mq	2.35	2.92	4.73	2.67	6.04	2.24	1.09	1.54	8.82	4.21	7.82	10.4
h_A	6	7	13	7	16	6	3	4	23	11	20	27

Reihe: 2002-2006 **Mittlere Monatsmittel in m³/s (MQ),l/s.km²(Mq) bzw. -summen in mm (h_A)**

MQ	0.35	0.38	0.76	0.35	0.26	0.28	0.14	0.31	0.12	0.17	0.20	0.26
Mq	5.85	6.45	12.9	5.95	4.37	4.67	2.38	5.28	2.08	2.82	3.41	4.39
h_A	16	16	35	15	12	12	6	14	5	8	9	11

Reihe: 1981-2007 **Mittlere Monatsmittel mit Extremwerten in m³/s**

NQ	.031	.041	0.06	0.08	0.05	.035	.023	.014	.031	.031	0.05	0.06
NQ_T	0.05	0.06	0.06	0.08	0.06	.037	.025	.015	.032	.031	0.06	0.06
MNQ_T	0.13	0.15	0.20	0.23	0.16	0.12	0.07	0.07	0.07	0.09	0.11	0.14
NMQ	0.08	0.11	0.10	0.15	0.09	0.06	0.06	.039	.041	0.05	0.09	0.08
MQ	0.26	0.30	0.49	0.37	0.30	0.20	0.20	0.16	0.14	0.14	0.19	0.26
HMQ	1.02	0.90	1.35	1.10	0.83	0.55	1.76	1.03	0.52	0.46	0.55	0.77
MHQ	1.30	1.52	3.08	1.44	2.87	1.71	2.26	2.11	1.63	1.04	1.40	1.54
HQ	8.99	7.05	9.32	5.71	14.0	9.46	26.2	21.5	12.7	6.15	5.47	6.67

Jahreswerte in m³/s (Q),l/s.km²(Mq), mm (h_A)

	Berichtsjahr			Reihe: 2002 - 2006			Reihe: 1981 - 2007		
NQ	.029	28.07.		.014	04.08.2005		.014	04.08.2005	
NQ_T	.035	27.07.					.015	03.08.2005	
$MJNQ_T$							0.05		
NJMQ							0.11		2001
MQ,Mq,h_A	0.27	4.58	144	0.30	5.05	159	0.25	4.24	134
HJMQ							0.48		1997
MJHQ							7.07		
HQ	12.7	07.09.		21.5	13.08.2002		26.2	08.07.1997	

NNQ seit 1977: .014 04.08.2005 **HHQ seit** 1977: 26.2 08.07.1997

Berichtsjahr(J) Überschreitungsdauer der Abflüsse in Tagen Reihe(R): 2002-2006

m³/s	Tage(J)	Tage(R)	m³/s	Tage(J)	Tage(R)	m³/s	Tage(J)	Tage(R)	m³/s	Tage(J)	Tage(R)
10000			500			20.0			1.00	11	17.0
8000			350			16.0			0.80	15	22.4
6000			250			12.0			0.60	28	33.2
4000			180			9.00		0.2	0.40	71	59.4
3000			140			7.00		0.2	0.30	98	96.6
2000			100			5.00	1	0.8	0.20	141	150.6
1600			80.0			3.50	1	2.2	0.10	297	248.8
1200			60.0			2.50	1	4.2	0.06	343	332.6
900			40.0			1.80	3	5.8	0.03	365	362.6
700			30.0			1.40	6	10.6	0.00		365.2

Im Jän durch Eis beeinflusst

Nr. 487 Fahrafeld
Triesting

Mst.Nr. 208116 Art: Schreibpegel Einzugsgebiet: 186.0 km²

Monat	I	II	III	IV	V	VI	VII	VIII	IX	X	XI	XII
Tag	Tägliche Abflüsse 2007 in m³/s											
1.	0.87	1.05	1.59	1.79	0.77	0.86	0.64	0.65	0.66	0.95	2.45	3.51
2.	0.93	1.03	1.43	1.37	0.77	0.83	0.65	0.63	0.71	0.92	2.16	4.36
3.	0.89	1.04	1.44	1.18	0.81	0.81	0.64	0.60	0.68	0.89	2.00	4.17
4.	0.87	1.05	3.19	1.23	0.83	0.82	0.65	0.59	0.76	0.97	2.65	3.79
5.	0.86	1.05	2.00	1.14	0.98	0.80	0.69	0.58	1.18	1.05	2.61	3.29
6.	0.88	1.07	1.63	1.07	1.34	0.79	0.67	0.57	19.4	1.04	2.26	3.00
7.	0.89	1.19	1.47	1.02	1.02	0.76	0.66	0.54	66.0	1.01	2.84	2.90
8.	0.90	1.21	1.42	0.97	0.92	0.74	0.65	0.53	13.8	0.98	3.48	2.72
9.	0.91	1.25	1.86	0.96	4.50	0.71	0.67	0.70	7.10	0.99	2.94	2.68
10.	0.90	1.23	1.61	0.93	4.87	0.73	0.78	0.74	4.51	0.98	2.58	3.63
11.	0.87	1.14	1.43	0.92	1.87	0.73	0.72	0.80	5.64	0.98	4.56	3.44
12.	0.86	1.12	1.34	0.94	1.30	0.77	0.68	0.74	6.33	0.98	5.87	12.9
13.	0.87	1.06	1.27	0.92	1.11	0.76	0.67	0.64	3.44	0.98	3.88	8.11
14.	0.90	1.05	1.21	0.87	1.01	0.70	0.67	0.61	2.50	0.98	3.23	5.56
15.	0.91	1.09	1.19	0.86	1.04	0.73	0.65	0.58	2.04	0.98	2.97	4.49
16.	0.90	2.10	1.13	0.84	1.05	0.77	0.65	0.58	1.76	0.98	2.78	3.91
17.	0.88	1.72	1.12	0.83	0.98	0.75	0.62	0.61	1.59	0.97	2.60	3.52
18.	0.87	1.45	1.12	0.81	1.00	0.70	0.65	0.60	1.52	0.94	2.61	3.23
19.	2.41	1.32	1.21	0.82	0.93	0.67	0.65	0.58	1.41	0.96	2.58	2.95
20.	2.07	1.21	1.46	0.83	0.86	0.66	0.65	0.59	1.28	1.04	2.57	2.77
21.	1.38	1.16	1.51	0.83	0.84	0.79	0.63	0.61	1.19	1.31	2.57	2.63
22.	1.18	1.12	1.57	0.83	0.82	0.90	0.62	0.58	1.13	1.35	2.56	2.52
23.	1.17	1.10	1.92	0.81	0.78	0.96	0.63	0.58	1.08	2.30	2.73	2.38
24.	1.16	1.06	5.10	0.81	0.77	0.77	0.65	0.58	1.03	3.61	4.70	2.28
25.	1.11	1.06	7.74	0.83	0.77	0.72	0.67	0.57	1.02	3.72	5.90	2.20
26.	1.02	1.12	6.90	0.82	0.92	0.70	0.64	0.58	0.99	3.42	5.80	2.14
27.	1.02	1.12	5.81	0.79	0.86	0.69	0.62	0.58	1.16	2.78	4.20	2.03
28.	1.02	1.39	4.79	0.78	0.80	0.66	0.68	0.59	1.41	9.61	3.46	2.00
29.	1.02		4.08	0.77	0.98	0.65	0.73	0.61	1.15	7.70	3.10	1.92
30.	1.05		3.17	0.77	1.01	0.65	0.67	0.66	1.01	4.05	2.93	1.89
31.	1.05		2.41		0.94		0.67	0.67		2.98		1.89
	Extremwerte in m³/s											
am	05.	01.	18.	22.	02.	20.	17.	08.	01.	04.	03.	31.
NQ	0.80	0.98	1.05	0.77	0.72	0.63	0.58	0.49	0.63	0.82	1.92	1.77
HQ	5.50	2.73	10.5	2.13	8.03	1.31	0.89	1.22	132	23.1	12.6	15.3
am	19.	16.	25.	01.	10.	23.	28.	11.	07.	28.	11.	12.
	Monatsmittel in m³/s(MQ),l/s.km²(Mq) bzw.Monatssummen in mm (h_A)											
MQ	1.05	1.20	2.42	0.94	1.21	0.75	0.66	0.61	5.12	2.01	3.25	3.51
Mq	5.66	6.44	13.0	5.08	6.50	4.04	3.56	3.31	27.5	10.8	17.5	18.9
h_A	15	16	35	13	17	10	10	9	71	29	45	49

Reihe: 2002-2006 **Mittlere Monatsmittel in m³/s (MQ),l/s.km²(Mq) bzw. -summen in mm (h_A)**

MQ	1.93	2.37	5.30	2.62	1.78	3.43	1.44	3.38	1.07	1.20	1.37	1.82
Mq	10.4	12.7	28.5	14.1	9.56	18.4	7.74	18.2	5.74	6.45	7.36	9.80
h_A	28	31	76	37	26	48	21	49	15	17	19	25

Reihe: 1976-2007 **Mittlere Monatsmittel mit Extremwerten in m³/s**

NQ	0.16	0.35	0.66	0.66	0.59	0.18	0.26	0.26	0.22	0.23	0.37	0.23
NQ_T	0.21	0.38	0.69	0.77	0.67	0.48	0.36	0.28	0.30	0.27	0.44	0.35
MNQ_T	0.90	1.07	1.33	1.58	1.21	0.99	0.81	0.77	0.74	0.78	0.85	1.03
NMQ	0.41	0.86	1.00	0.94	0.94	0.67	0.57	0.40	0.45	0.44	0.51	0.58
MQ	1.82	2.18	3.47	2.96	2.20	1.88	1.48	1.61	1.37	1.12	1.41	2.02
HMQ	4.53	5.81	6.87	8.90	7.73	6.28	9.51	7.80	5.12	4.93	3.25	5.96
MHQ	9.38	10.1	18.8	9.79	12.6	18.7	11.9	18.0	11.9	6.46	6.38	10.9
HQ	39.1	52.8	58.7	48.4	107	222	171	137	132	82.4	46.4	50.8

Jahreswerte in m³/s (Q),l/s.km²(Mq), mm (h_A)

	Berichtsjahr			Reihe: 2002 - 2006			Reihe: 1976 - 2007		
NQ	0.49	08.08.		0.53	02.10.2003		0.16	06.01.2000	
NQ_T	0.53	08.08.					0.21	06.01.2000	
$MJNQ_T$							0.61		
NJMQ							1.07		1983
MQ,Mq,h_A	1.89	10.2	321	2.30	12.4	390	1.96	10.5	332
HJMQ							3.34		1996
MJHQ							55.3		
HQ	132	07.09.		222	07.06.2002		222	07.06.2002	

NNQ seit 1972: 0.16 06.01.2000 **HHQ seit** 1972: 222 07.06.2002

Berichtsjahr(J) Überschreitungsdauer der Abflüsse in Tagen Reihe(R): 2002-2006

m³/s	Tage(J)	Tage(R)	m³/s	Tage(J)	Tage(R)	m³/s	Tage(J)	Tage(R)	m³/s	Tage(J)	Tage(R)
10000			500			20.0	1	3.8	1.00	192	237.6
8000			350			16.0	2	5.0	0.80	268	313.0
6000			250			12.0	4	7.8	0.60	349	364.2
4000			180			9.00	5	11.4	0.40	365	365.2
3000			140			7.00	9	15.2	0.30		
2000			100			5.00	18	25.4	0.20		
1600			80.0			3.50	38	44.8	0.10		
1200			60.0	1	0.4	2.50	75	74.0	0.06		
900			40.0	1	0.8	1.80	98	123.2	0.03		
700			30.0	1	2.0	1.40	117	166.6	0.00		

durch Trinkwasserentnahme beeinflusst
Im Jän durch Eis beeinflusst
Im Jän,Mrz,Apr,Mai,Jun,Jul,Aug,Sep,Okt,Nov,Dez n.erg.W.erm.

Abflüsse

Nr. 488 Hirtenberg Triesting

Mst.Nr. 208124 Art: Schreibpegel Einzugsgebiet: 287.3 km²

Monat	I	II	III	IV	V	VI	VII	VIII	IX	X	XI	XII
Tag	Tägliche Abflüsse 2007 in m³/s											
1.	1.21	1.41	2.19	3.28	1.07	1.47	1.04	0.89	0.84	1.51	3.17	4.64
2.	1.27	1.36	1.97	2.73	1.07	1.30	1.08	0.85	0.87	1.48	2.76	5.86
3.	1.25	1.38	1.89	2.43	1.07	1.26	1.16	0.89	0.83	1.44	2.51	5.65
4.	1.24	1.39	4.19	2.20	1.08	1.24	1.18	0.88	0.87	1.47	3.18	5.22
5.	1.25	1.34	2.91	2.02	2.20	1.18	1.12	0.81	1.24	1.51	3.28	4.46
6.	1.27	1.41	2.35	1.87	2.46	1.16	1.08	0.78	20.7	1.46	2.78	3.97
7.	1.25	1.58	2.08	1.75	1.63	1.11	1.06	0.75	69.5	1.43	3.36	3.76
8.	1.23	1.64	2.00	1.67	1.40	1.06	1.01	0.75	17.6	1.40	4.23	3.57
9.	1.22	1.69	2.53	1.58	6.51	1.03	1.10	1.06	9.46	1.38	3.54	3.54
10.	1.21	1.67	2.24	1.51	7.74	1.05	1.25	1.05	6.43	1.35	3.17	4.81
11.	1.19	1.57	1.96	1.50	3.40	1.12	1.13	1.15	6.75	1.32	5.61	4.47
12.	1.20	1.47	1.79	1.47	2.34	1.19	1.03	1.09	7.92	1.30	8.13	15.8
13.	1.19	1.38	1.72	1.43	1.93	1.29	0.97	0.91	4.55	1.28	5.27	10.3
14.	1.20	1.30	1.65	1.39	1.72	1.32	0.92	0.86	3.48	1.26	4.52	7.05
15.	1.21	1.31	1.59	1.35	1.79	1.78	0.88	0.82	2.94	1.27	4.11	5.93
16.	1.20	2.64	1.56	1.33	1.81	1.62	0.88	0.81	2.60	1.30	3.88	5.23
17.	1.19	2.34	1.54	1.33	1.66	1.37	0.83	0.87	2.38	1.29	3.58	4.59
18.	1.19	1.93	1.52	1.33	1.70	1.24	0.81	0.88	2.26	1.19	3.57	4.00
19.	3.18	1.74	1.75	1.30	1.53	1.17	0.83	0.83	2.12	1.20	3.51	3.61
20.	3.10	1.62	2.12	1.27	1.42	1.11	0.87	0.95	1.95	1.32	3.48	3.42
21.	2.00	1.54	2.01	1.24	1.37	1.10	0.88	0.91	1.83	1.60	3.45	3.25
22.	1.67	1.48	2.03	1.22	1.32	1.51	0.91	0.87	1.74	1.74	3.38	3.12
23.	1.66	1.44	2.44	1.21	1.28	1.66	0.94	0.83	1.66	2.81	3.52	2.99
24.	1.57	1.42	5.99	1.22	1.25	1.27	0.97	0.82	1.62	4.88	6.14	2.87
25.	1.48	1.40	9.20	1.22	1.23	1.21	1.02	0.78	1.58	4.96	7.70	2.85
26.	1.32	1.52	7.85	1.20	1.49	1.09	0.94	0.80	1.53	4.65	7.95	2.75
27.	1.31	1.53	6.79	1.19	1.48	1.07	0.89	0.79	1.88	4.08	5.84	2.59
28.	1.35	1.88	5.99	1.16	1.35	1.05	0.93	0.78	2.21	11.0	4.73	2.54
29.	1.34		5.54	1.14	1.65	1.06	1.10	0.79	1.82	10.5	4.20	2.51
30.	1.39		4.74	1.10	1.62	1.09	0.98	0.91	1.61	5.38	3.94	2.46
31.	1.41		4.00		1.55		0.93	0.86		3.91		2.44
	Extremwerte in m³/s											
am	03.	14.	18.	30.	02.	12.	18.	08.	03.	18.	04.	31.
NQ	1.07	1.24	1.43	1.05	0.99	0.95	0.77	0.69	0.67	1.03	2.36	2.36
HQ	7.15	3.48	13.0	3.71	11.7	5.73	1.70	2.45	140	25.7	15.5	18.7
am	19.	16.	25.	01.	05.	15.	09.	09.	07.	28.	11.	12.
	Monatsmittel in m³/s(MQ),l/s.km²(Mq) bzw.Monatssummen in mm (h_A)											
MQ	1.44	1.58	3.17	1.55	1.97	1.24	0.99	0.87	6.10	2.67	4.28	4.53
Mq	5.02	5.52	11.0	5.41	6.86	4.32	3.45	3.03	21.2	9.28	14.9	15.8
h_A	13	13	30	14	18	11	9	8	55	25	39	41

Reihe: 2002-2006 **Mittlere Monatsmittel in m³/s (MQ),l/s.km²(Mq) bzw. -summen in mm (h_A)**

MQ	2.62	2.97	5.99	3.22	2.45	4.28	1.94	4.03	1.61	1.73	1.82	2.29
Mq	9.11	10.3	20.9	11.2	8.53	14.9	6.75	14.0	5.61	6.02	6.34	7.98
h_A	24	25	56	29	23	39	18	38	15	16	16	21

Reihe: 1981-2007 **Mittlere Monatsmittel mit Extremwerten in m³/s**

NQ	0.42	0.51	0.84	0.78	0.24	0.27	0.31	0.28	0.29	0.24	0.41	0.48
NQ_T	0.68	0.71	1.16	1.10	0.69	0.58	0.57	0.60	0.43	0.60	0.75	0.79
MNQ_T	1.46	1.58	1.97	2.33	1.86	1.58	1.26	1.17	1.15	1.23	1.27	1.46
NMQ	1.05	1.35	1.75	1.55	1.43	1.04	0.83	0.81	0.83	0.85	0.87	1.07
MQ	2.59	2.96	4.67	3.71	3.05	2.80	2.33	2.27	2.16	1.78	2.02	2.68
HMQ	6.22	8.83	7.86	10.2	9.44	8.29	14.2	9.95	6.90	7.50	4.28	5.45
MHQ	14.0	12.1	25.0	11.4	18.1	26.6	18.3	25.1	20.2	9.78	7.27	14.4
HQ	51.9	52.5	84.6	61.1	139	257	225	186	140	117	26.1	63.4

Jahreswerte in m³/s (Q),l/s.km²(Mq), mm (h_A)

	Berichtsjahr			Reihe: 2002 - 2006			Reihe: 1981 - 2007		
NQ	0.67	03.09.		0.88	07.12.2003		0.24	02.10.1994	
NQ_T	0.75	07.08.					0.43	15.09.1987	
$MJNQ_T$							0.87		
NJMQ							1.58		1983
MQ,Mq,h_A	2.53	8.81	278	2.90	10.1	319	2.75	9.58	302
HJMQ							4.83		1996
MJHQ							75.0		
HQ	140	07.09.		257	07.06.2002		257	07.06.2002	

NNQ seit 1977: 0.24 02.10.1994 **HHQ seit** 1977: 257 07.06.2002

Berichtsjahr(J) Überschreitungsdauer der Abflüsse in Tagen Reihe(R): 2002-2006

m³/s	Tage(J)	Tage(R)	m³/s	Tage(J)	Tage(R)	m³/s	Tage(J)	Tage(R)	m³/s	Tage(J)	Tage(R)
10000			500			20.0	2	4.2	1.00	317	358.6
8000			350			16.0	3	5.4	0.80	358	365.2
6000			250			12.0	4	8.4	0.60	365	
4000			180			9.00	9	12.0	0.40		
3000			140			7.00	16	16.4	0.30		
2000			100		0.2	5.00	33	30.8	0.20		
1600			80.0		0.4	3.50	65	58.2	0.10		
1200			60.0	1	0.4	2.50	98	113.8	0.06		
900			40.0	1	1.0	1.80	133	195.8	0.03		
700			30.0	1	2.6	1.40	204	274.6	0.00		

durch Trinkwasserentnahme beeinflusst
Im Jän durch Eis beeinflusst
Im Jän,Feb,Mrz,Apr,Mai,Jun,Jul,Aug,Sep,Okt,Nov,Dez n.erg.W.erm.

Nr. 489 Hennersdorf Petersbach

Mst.Nr. 209346 Art: Schreibpegel Einzugsgebiet: 20.0 km²

Monat	I	II	III	IV	V	VI	VII	VIII	IX	X	XI	XII
Tag	Tägliche Abflüsse 2007 in m³/s											
1.	.040	.035	0.05	.050	.030	.046	.014	.038	.022	0.06	0.09	0.09
2.	.048	.031	.047	.050	.036	.048	.020	.037	.020	0.06	0.09	0.10
3.	0.05	.049	0.06	0.05	0.07	.049	.038	.035	.021	0.06	0.08	0.09
4.	.042	.034	0.06	.042	.042	.041	0.05	.033	.021	0.05	0.08	0.10
5.	.049	.039	.037	0.06	0.38	0.06	.023	.026	0.37	0.05	0.07	0.08
6.	.046	0.07	.035	0.06	0.26	.036	.018	.025	0.52	.051	0.07	0.08
7.	.040	.044	.038	0.06	0.10	.035	.046	.045	1.19	0.05	0.09	0.11
8.	.042	.034	0.06	0.06	0.21	.033	.018	.032	0.17	0.06	0.11	0.09
9.	.038	0.08	.043	0.05	0.30	.030	0.14	0.25	0.11	0.05	0.07	0.13
10.	.035	.035	.041	0.06	0.24	.034	0.10	0.09	0.09	0.05	0.08	0.22
11.	.039	.033	.036	0.06	0.12	.036	.029	0.21	0.15	0.05	0.18	0.16
12.	0.06	.029	.035	0.06	0.10	.049	.021	.039	0.08	0.05	0.16	0.53
13.	.044	.036	.036	0.05	0.09	.029	.024	.037	0.06	.049	0.11	0.28
14.	.038	.034	.035	0.05	0.08	.033	.020	.029	0.06	.048	0.11	0.21
15.	.045	0.09	.043	.051	0.10	.033	.014	.020	0.06	.048	0.10	0.17
16.	.040	0.16	.038	0.05	0.07	.032	.015	.026	.050	.051	0.11	0.15
17.	.046	.048	.040	.050	0.07	.041	.015	.036	0.05	.049	0.10	0.13
18.	.048	.041	.044	.048	0.07	.035	.016	.033	.051	0.07	0.11	0.12
19.	0.35	.039	0.07	.048	0.06	.033	.019	.024	.051	0.05	0.11	0.12
20.	.051	.041	0.17	.046	0.05	.037	.022	0.07	.048	0.07	0.11	0.12
21.	.043	.044	0.06	.047	0.06	0.08	.022	.037	.046	.048	0.10	0.11
22.	.042	.042	0.05	.039	0.06	0.12	.024	.036	.049	.047	0.10	0.10
23.	0.08	.048	0.15	.045	0.06	0.05	.025	.029	.049	0.37	0.10	0.10
24.	.049	.050	0.45	.047	0.06	.031	0.05	.032	.048	0.12	0.10	0.09
25.	.039	0.05	0.13	.043	0.06	.045	.035	.022	.047	0.09	0.10	0.09
26.	.032	0.11	0.08	.041	0.06	.038	.031	.019	.049	0.07	0.10	0.08
27.	.032	0.06	0.06	.036	0.06	.025	.032	.024	0.25	0.08	0.09	0.08
28.	.034	0.15	0.06	.034	0.08	.028	0.12	.023	0.32	0.36	0.09	0.08
29.	0.06		0.06	.028	0.13	.022	0.10	.024	0.09	0.14	0.09	0.07
30.	.045		0.06	.026	0.07	.022	0.18	.038	0.06	0.11	0.10	0.07
31.	.030		0.05		0.05		0.06	.025		0.10		0.10
	Extremwerte in m³/s											
am	31.	12.	12.	27.	02.	21.	07.	07.	05.	22.	09.	30.
NQ	.020	.017	.020	.015	.016	.003	.005	.007	.009	.027	.049	0.06
HQ	1.73	0.79	1.66	0.08	2.62	1.07	1.66	2.05	2.19	1.14	0.58	0.75
am	19.	16.	24.	13.	05.	22.	09.	09.	28.	28.	11.	12.
	Monatsmittel in m³/s(MQ),l/s.km²(Mq) bzw.Monatssummen in mm (h_A)											
MQ	0.05	0.06	0.07	.048	0.10	.041	.043	.046	0.14	0.08	0.10	0.13
Mq	2.71	2.76	3.60	2.40	5.16	2.05	2.15	2.32	6.98	4.23	5.03	6.57
h_A	7	7	10	6	14	5	6	6	18	11	13	17

Reihe: 2002-2006 **Mittlere Monatsmittel in m³/s (MQ),l/s.km²(Mq) bzw. -summen in mm (h_A)**

MQ	0.06	0.07	0.09	0.08	0.08	0.09	0.10	0.09	0.07	0.06	0.06	0.06
Mq	3.13	3.59	4.32	4.08	3.88	4.25	5.01	4.63	3.38	3.00	3.18	3.09
h_A	8	9	12	11	10	11	13	12	9	8	8	8

Reihe: 1982-2007 **Mittlere Monatsmittel mit Extremwerten in m³/s**

NQ	.000	.004	.000	.006	.000	.000	.000	.000	.000	.000	.000	.000
NQ_T	.000	.008	.011	.009	.000	.004	.000	.000	.000	.000	.000	.007
MNQ_T	.028	.029	.040	.042	.032	.028	.027	.029	.026	.023	.028	.033
NMQ	.019	.021	.032	.031	.015	.025	.028	.006	.025	.006	.015	.025
MQ	0.05	0.05	0.08	0.08	0.07	0.06	0.07	0.07	0.07	.046	.049	0.06
HMQ	0.13	0.11	0.20	0.16	0.13	0.12	0.26	0.19	0.18	0.14	0.12	0.13
MHQ	0.48	0.47	0.75	0.71	1.24	1.28	1.63	1.55	1.28	0.85	0.67	0.61
HQ	1.73	1.56	1.76	1.70	2.62	2.08	2.73	2.81	2.19	1.63	2.14	1.26

Jahreswerte in m³/s (Q),l/s.km²(Mq), mm (h_A)

	Berichtsjahr			Reihe: 2002 - 2006			Reihe: 1982 - 2007		
NQ	.003	21.06.		.000	30.07.2003		.000	08.01.1990	
NQ_T	.014	01.07.					.000	09.01.1990	
$MJNQ_T$							.012		
NJMQ							.025		2001
MQ,Mq,h_A	0.08	3.84	121	0.08	3.81	120	0.06	3.18	100
HJMQ							0.10		2002
MJHQ							2.03		
HQ	2.62	05.05.		2.81	12.08.2002		2.81	12.08.2002	

NNQ seit 1980: .000 01.11.2005 **HHQ seit** 1980: 2.81 12.08.2002

Berichtsjahr(J) Überschreitungsdauer der Abflüsse in Tagen Reihe(R): 2002-2006

m³/s	Tage(J)	Tage(R)	m³/s	Tage(J)	Tage(R)	m³/s	Tage(J)	Tage(R)	m³/s	Tage(J)	Tage(R)
10000			500			20.0			1.00	1	
8000			350			16.0			0.80	1	
6000			250			12.0			0.60	1	0.8
4000			180			9.00			0.40	4	2.6
3000			140			7.00			0.30	11	6.8
2000			100			5.00			0.20	20	15.4
1600			80.0			3.50			0.10	77	78.4
1200			60.0			2.50			0.06	162	165.8
900			40.0			1.80			0.03	322	325.2
700			30.0			1.40			0.00	365	365.2

Im Jän,Feb,Mrz,Apr,Mai,Jun,Jul,Aug,Sep,Okt,Nov,Dez n.erg.W.erm.

Nr. 490 Schwechat (Hallenbad) Schwechat

Mst.Nr. 208157 Art: Schreibpegel Einzugsgebiet: 1028.9 km²

Monat	I	II	III	IV	V	VI	VII	VIII	IX	X	XI	XII
Tag	Tägliche Abflüsse 2007 in m³/s											
1.	4.06	4.90	6.98	10.5	4.67	5.13	3.25	2.99	3.30	6.57	12.0	12.4
2.	4.12	4.85	6.37	9.34	4.65	4.92	3.40	2.94	3.50	6.48	10.7	15.1
3.	4.25	5.06	5.87	8.64	4.55	4.67	3.64	2.94	3.87	6.25	9.72	15.0
4.	4.25	4.94	7.91	8.26	4.57	4.70	3.77	2.89	4.25	5.76	9.79	14.1
5.	4.24	4.81	7.84	7.75	8.25	4.92	3.63	2.78	7.01	5.62	11.6	12.8
6.	4.29	5.89	7.07	7.28	21.9	4.61	3.44	2.73	47.0	5.84	10.7	11.7
7.	4.21	5.90	6.13	6.97	9.19	4.44	3.45	3.94	171	5.49	9.97	11.8
8.	4.26	5.27	6.22	6.66	7.75	4.25	3.19	2.88	83.4	5.46	11.4	11.1
9.	4.32	6.59	6.57	6.52	18.9	4.11	4.02	5.18	26.8	5.36	10.3	11.0
10.	4.38	5.68	6.50	6.88	25.7	4.22	5.70	7.95	18.1	5.34	9.43	17.2
11.	4.19	5.51	5.89	6.44	14.4	4.26	3.90	6.22	15.1	5.30	14.0	14.6
12.	4.37	5.28	5.66	6.08	10.1	4.23	3.52	4.96	17.6	5.31	21.6	45.0
13.	3.99	4.92	5.54	6.17	8.31	4.26	3.36	3.88	13.2	5.30	15.9	37.2
14.	3.83	4.70	5.41	5.87	7.49	4.16	3.16	3.53	10.5	5.27	13.9	24.6
15.	4.26	5.41	5.28	5.77	7.53	4.71	2.97	3.30	8.92	5.35	12.6	20.3
16.	4.36	8.92	5.27	5.69	7.73	5.40	2.94	3.12	7.96	5.62	12.5	17.8
17.	4.02	8.19	5.15	5.69	6.88	4.49	2.83	3.07	7.47	5.41	11.8	16.0
18.	4.04	6.65	5.05	5.67	6.99	4.07	2.78	3.52	7.04	5.51	11.8	14.7
19.	10.6	5.98	5.60	5.57	6.32	3.97	2.74	3.13	6.96	5.48	12.0	13.8
20.	10.0	5.62	8.25	5.37	5.80	3.77	2.80	3.66	6.70	5.81	12.2	13.0
21.	6.86	5.32	7.30	5.41	5.49	4.23	2.78	4.26	6.52	6.09	11.9	12.4
22.	5.97	5.13	6.76	5.23	5.35	5.90	2.66	3.69	6.21	7.01	11.9	11.8
23.	6.98	4.90	7.42	5.25	5.06	6.25	2.84	3.49	6.02	12.8	11.9	11.3
24.	6.15	4.74	21.4	5.16	4.80	4.54	2.98	3.40	5.81	20.5	15.0	10.8
25.	5.81	4.66	25.4	5.14	4.88	4.19	3.43	3.18	5.76	16.2	19.8	10.5
26.	5.58	5.47	21.7	4.99	4.97	4.03	2.85	3.05	5.63	13.9	22.3	10.3
27.	5.28	5.25	18.2	4.94	5.63	3.70	2.70	3.04	9.67	12.0	18.1	9.94
28.	5.24	7.03	16.2	4.85	5.18	3.43	3.23	3.02	13.0	21.8	15.0	9.65
29.	5.59		15.6	4.78	7.03	3.32	3.78	2.97	8.42	28.4	13.4	9.45
30.	5.67		13.8	4.74	5.65	3.34	5.11	3.45	7.11	17.1	12.7	9.22
31.	5.06		12.0		5.63		3.23	3.44		13.5		9.45
	Extremwerte in m³/s											
am	18.	01.	17.	12.	03.	29.	26.	03.	01.	12.	10.	31.
NQ	2.97	3.99	4.34	2.89	3.93	2.97	1.82	2.08	3.11	4.33	8.23	8.65
HQ	16.3	10.5	28.4	11.1	50.8	14.2	12.5	18.1	281	46.1	27.2	63.0
am	19.	16.	25.	01.	05.	22.	09.	09.	07.	28.	12.	12.
	Monatsmittel in m³/s(MQ),l/s.km²(Mq) bzw.Monatssummen in mm (h_A)											
MQ	5.17	5.63	9.36	6.25	8.11	4.41	3.36	3.63	18.1	9.09	13.2	15.0
Mq	5.02	5.47	9.10	6.08	7.88	4.28	3.26	3.53	17.6	8.84	12.8	14.5
h_A	13	13	24	16	21	11	9	9	46	24	33	38

Reihe: 2002-2006 **Mittlere Monatsmittel in m³/s (MQ),l/s.km²(Mq) bzw. -summen in mm (h_A)**

MQ	7.96	9.24	16.3	10.1	8.28	10.9	5.89	9.98	5.22	5.83	6.37	7.25
Mq	7.74	8.98	15.9	9.82	8.05	10.6	5.72	9.70	5.08	5.67	6.19	7.05
h_A	21	22	42	25	22	27	15	26	13	15	16	18

Reihe: 1977-2007 **Mittlere Monatsmittel mit Extremwerten in m³/s**

NQ	1.99	1.42	3.23	2.82	2.51	2.18	1.80	1.77	1.72	1.58	2.25	1.26
NQ_T	2.62	2.33	4.73	3.82	3.26	2.77	2.20	2.31	2.34	2.55	2.62	2.54
MNQ_T	5.00	5.59	6.74	7.53	5.91	5.06	4.21	4.00	3.83	4.30	4.84	5.09
NMQ	3.54	4.51	5.94	4.89	4.79	3.80	2.81	2.85	3.27	2.86	3.45	3.98
MQ	7.41	9.07	12.3	11.5	9.23	7.76	6.46	6.47	6.27	5.54	6.54	8.04
HMQ	15.6	17.0	20.0	33.4	23.4	17.0	28.7	17.9	20.5	13.7	13.2	15.0
MHQ	26.7	27.2	41.3	29.7	40.1	36.8	43.6	34.0	25.6	14.0	18.5	24.6
HQ	220	99.1	140	142	261	211	330	227	281	49.4	154	96.0

Jahreswerte in m³/s (Q),l/s.km²(Mq), mm (h_L)

	Berichtsjahr			Reihe: 2002 - 2006			Reihe: 1977 - 2007		
NQ	1.82	26.07.		1.77	16.08.2003		1.26	13.12.1977	
NQ_T	2.66	22.07.					2.20	31.07.1983	
$MJNQ_T$							3.26		
NJMQ							4.76		1983
MQ,Mq,h_A	8.44	8.21	259	8.61	8.37	264	8.05	7.82	247
HJMQ							14.2		1996
MJHQ							102		
HQ	281	07.09.		227	08.08.2006		281	07.09.2007	

NNQ seit 1966: 1.26 13.12.1977 **HHQ seit** 1966: 330 02.07.1975

Berichtsjahr(J) Überschreitungsdauer der Abflüsse in Tagen Reihe(R): 2002-2006

m³/s	Tage(J)	Tage(R)	m³/s	Tage(J)	Tage(R)	m³/s	Tage(J)	Tage(R)	m³/s	Tage(J)	Tage(R)
10000			500			20.0	18	14.4	1.00		
8000			350			16.0	30	25.4	0.80		
6000			250			12.0	63	47.2	0.60		
4000			180			9.00	99	99.8	0.40		
3000			140	1	0.4	7.00	128	161.0	0.30		
2000			100	1	0.6	5.00	239	257.0	0.20		
1600			80.0	2	1.4	3.50	319	353.2	0.10		
1200			60.0	2	2.4	2.50	365	365.2	0.06		
900			40.0	4	4.4	1.80			0.03		
700			30.0	5	7.0	1.40			0.00		

Wiener Neustädter Kanal dotiert mit bis zu 1,5 m³/s Schwechat
Im Jän,Feb,Mrz,Apr,Mai,Jun,Jul,Aug,Sep,Okt,Nov,Dez n.erg.W.erm.

Nr. 493 Gutenstein (Kirche) Piesting

Mst.Nr. 208272 Art: Schreibpegel Einzugsgebiet: 50.3 km²

Monat	I	II	III	IV	V	VI	VII	VIII	IX	X	XI	XII
Tag	Tägliche Abflüsse 2007 in m³/s											
1.	0.55	0.76	1.15	1.66	0.64	0.73	0.57	0.48	0.58	0.74	1.40	1.69
2.	0.56	0.76	1.09	1.59	0.64	0.78	0.57	0.48	0.57	0.71	1.21	1.89
3.	0.56	0.86	1.08	1.48	0.63	0.71	0.57	0.51	0.55	0.70	1.10	2.33
4.	0.56	0.86	1.40	1.36	0.63	0.69	0.59	0.50	0.62	0.68	1.09	2.52
5.	0.61	0.83	1.32	1.21	0.69	0.68	0.58	0.49	0.89	0.69	1.01	2.18
6.	0.65	0.86	1.20	1.11	0.70	0.67	0.57	0.48	7.94	0.67	0.99	2.01
7.	0.62	0.87	1.12	1.05	0.65	0.66	0.55	0.49	16.0	0.65	1.12	2.01
8.	0.60	0.85	1.12	1.00	0.66	0.65	0.54	0.50	7.79	0.63	2.48	2.12
9.	0.59	0.85	1.11	0.94	1.30	0.66	0.56	0.74	4.25	0.62	2.40	2.10
10.	0.59	0.83	1.04	0.89	1.51	0.65	0.60	0.80	3.23	0.61	1.95	2.55
11.	0.58	0.81	0.98	0.86	1.10	0.64	0.55	0.85	3.57	0.60	2.26	2.34
12.	0.65	0.81	0.94	0.82	0.90	0.65	0.53	0.70	5.19	0.59	3.68	2.42
13.	0.63	0.82	0.90	0.80	0.80	0.65	0.52	0.59	3.34	0.60	2.81	2.31
14.	0.61	0.83	0.86	0.79	0.76	0.71	0.51	0.56	2.41	0.58	2.31	2.10
15.	0.59	0.85	0.83	0.77	0.83	0.68	0.50	0.54	1.89	0.57	1.92	1.93
16.	0.58	1.15	0.81	0.75	0.79	0.66	0.49	0.53	1.57	0.57	1.68	1.79
17.	0.57	1.09	0.79	0.74	0.76	0.68	0.50	0.53	1.38	0.56	1.52	1.66
18.	0.57	1.02	0.79	0.74	0.75	0.63	0.50	0.53	1.27	0.56	1.45	1.57
19.	2.28	0.99	0.84	0.73	0.71	0.61	0.50	0.52	1.19	0.56	1.38	1.49
20.	3.07	0.95	0.84	0.71	0.70	0.60	0.50	0.55	1.05	0.57	1.50	1.44
21.	1.81	0.92	0.80	0.71	0.68	0.61	0.50	0.53	0.98	0.58	1.38	1.38
22.	1.33	0.90	0.79	0.70	0.66	0.62	0.50	0.52	0.93	0.56	1.36	1.32
23.	1.14	0.87	0.81	0.69	0.66	0.61	0.50	0.52	0.88	0.63	1.95	1.27
24.	1.00	0.84	1.00	0.69	0.65	0.59	0.52	0.53	0.85	0.73	3.47	1.25
25.	0.87	0.82	1.13	0.69	0.70	0.58	0.50	0.53	0.82	0.75	3.17	1.20
26.	0.78	0.84	1.32	0.68	0.77	0.58	0.49	0.53	0.80	0.86	3.02	1.16
27.	0.75	0.83	1.48	0.67	0.72	0.58	0.49	0.53	0.84	1.08	2.56	1.12
28.	0.73	0.98	1.60	0.66	0.68	0.58	0.52	0.54	0.97	2.93	2.16	1.09
29.	0.75		1.65	0.66	0.83	0.58	0.51	0.54	0.84	4.10	1.93	1.06
30.	0.75		1.64	0.65	0.79	0.57	0.50	0.65	0.77	2.41	1.78	1.03
31.	0.74		1.67		0.74		0.49	0.58		1.74		1.03
	Extremwerte in m³/s											
am	02.	01.	22.	26.	02.	30.	03.	02.	03.	21.	06.	30.
NQ	0.51	0.71	0.75	0.52	0.61	0.55	0.42	0.46	0.52	0.41	0.92	0.99
HQ	4.98	1.23	1.74	1.76	1.67	1.01	0.66	2.23	24.0	6.38	4.31	2.74
am	19.	16.	31.	01.	10.	14.	09.	09.	07.	28.	11.	10.
	Monatsmittel in m³/s(MQ),l/s.km²(Mq) bzw.Monatssummen in mm (h_A)											
MQ	0.86	0.88	1.10	0.89	0.78	0.64	0.53	0.56	2.47	0.93	1.93	1.72
Mq	17.1	17.5	21.9	17.7	15.4	12.8	10.5	11.1	49.0	18.5	38.5	34.2
h_A	46	42	59	46	41	33	28	30	127	50	100	89

Reihe: 2002-2006 **Mittlere Monatsmittel in m³/s (MQ),l/s.km²(Mq) bzw. -summen in mm (h_A)**

MQ	0.92	1.06	1.78	1.31	0.93	1.13	0.88	1.20	0.67	0.67	0.85	0.84
Mq	18.4	21.0	35.3	26.1	18.5	22.6	17.4	23.8	13.3	13.4	17.0	16.7
h_A	49	51	95	68	49	58	47	64	34	36	44	43

Reihe: 1981-2007 **Mittlere Monatsmittel mit Extremwerten in m³/s**

NQ	0.29	0.28	0.36	0.45	0.43	0.25	0.30	0.31	0.22	0.26	0.26	0.29
NQ_T	0.33	0.33	0.42	0.49	0.53	0.44	0.43	0.39	0.35	0.33	0.38	0.36
MNQ_T	0.61	0.61	0.70	0.86	0.75	0.66	0.61	0.59	0.57	0.57	0.59	0.61
NMQ	0.37	0.49	0.61	0.61	0.63	0.51	0.47	0.43	0.42	0.47	0.43	0.43
MQ	0.91	0.94	1.34	1.30	1.01	0.95	0.93	0.89	0.84	0.73	0.80	0.93
HMQ	1.55	2.06	2.47	2.69	2.13	1.85	2.93	2.70	2.47	2.36	1.93	2.00
MHQ	2.59	2.60	4.79	2.47	2.35	2.86	3.73	4.00	2.63	2.25	1.79	2.45
HQ	8.71	16.0	18.0	6.46	7.43	12.7	35.5	21.1	24.0	17.8	7.20	9.58

Jahreswerte in m³/s (Q),l/s.km²(Mq), mm (h_L)

	Berichtsjahr			Reihe: 2002 - 2006			Reihe: 1981 - 2007		
NQ	0.41	21.10.		0.39	20.06.2003		0.22	29.09.1986	
NQ_T	0.48	02.08.					0.33	08.02.1991	
$MJNQ_T$							0.47		
NJMQ							0.59		1984
MQ,Mq,h_A	1.11	22.0	693	1.02	20.3	639	0.96	19.2	605
HJMQ							1.54		1996
MJHQ							9.79		
HQ	24.0	07.09.		21.1	13.08.2002		35.5	08.07.1997	

NNQ seit 1979: 0.22 29.09.1986 **HHQ seit** 1979: 35.5 08.07.1997

Berichtsjahr(J) Überschreitungsdauer der Abflüsse in Tagen Reihe(R): 2002-2006

m³/s	Tage(J)	Tage(R)	m³/s	Tage(J)	Tage(R)	m³/s	Tage(J)	Tage(R)	m³/s	Tage(J)	Tage(R)
10000			500			20.0			1.00	118	108.4
8000			350			16.0	1		0.80	175	171.2
6000			250			12.0	1	0.8	0.60	278	285.2
4000			180			9.00	1	1.2	0.40	365	365.0
3000			140			7.00	3	2.4	0.30		365.2
2000			100			5.00	4	4.2	0.20		
1600			80.0			3.50	8	7.4	0.10		
1200			60.0			2.50	19	12.8	0.06		
900			40.0			1.80	45	28.6	0.03		
700			30.0			1.40	69	48.6	0.00		

durch Kraftwerksbetrieb beeinflusst
Im Jän,Feb,Mrz,Apr,Mai,Jun,Jul,Aug,Sep,Okt,Nov,Dez n.erg.W.erm.

Abflüsse

Nr. 494 Wöllersdorf (Hydro) Piesting

Mst.Nr. 208280 Art: Schreibpegel Einzugsgebiet: 284.1 km²

Tägliche Abflüsse 2007 in m³/s

Tag	I	II	III	IV	V	VI	VII	VIII	IX	X	XI	XII
1.	1.70	2.56	3.06	4.77	1.95	2.38	1.48	1.26	1.44	2.86	5.21	5.58
2.	1.72	2.50	2.98	4.61	1.97	2.49	1.50	1.29	1.53	2.83	4.61	5.69
3.	1.73	2.63	2.98	4.33	1.88	2.23	1.54	1.37	1.41	2.74	4.49	6.30
4.	1.69	2.72	3.59	4.03	1.86	2.13	1.62	1.32	1.56	2.81	4.41	6.89
5.	1.71	2.68	3.50	3.72	2.32	2.13	1.68	1.24	2.05	2.84	4.06	6.44
6.	1.82	2.71	3.26	3.45	2.85	2.16	1.74	1.24	16.2	2.85	3.63	5.97
7.	1.75	2.77	3.18	3.19	2.12	2.08	1.63	1.25	33.5	2.70	3.73	5.98
8.	1.74	2.75	3.22	2.92	1.99	2.02	1.58	1.48	29.1	2.60	5.07	6.23
9.	1.70	2.80	3.31	2.80	3.63	1.94	1.79	2.03	13.9	2.54	5.41	6.35
10.	1.76	2.76	3.15	2.64	4.14	1.94	1.97	3.06	10.7	2.50	5.03	7.36
11.	1.85	2.68	3.06	2.52	3.38	1.90	1.72	2.38	9.62	2.45	5.94	6.84
12.	2.00	2.60	2.97	2.39	2.83	1.98	1.59	2.15	12.2	2.39	9.73	7.25
13.	1.99	2.53	2.90	2.28	2.53	2.05	1.54	1.79	9.76	2.40	8.38	7.30
14.	1.94	2.50	2.84	2.22	2.39	2.58	1.50	1.61	7.72	2.34	7.09	6.75
15.	1.92	2.49	2.80	2.20	2.62	2.49	1.40	1.47	6.63	2.30	6.10	6.34
16.	1.92	3.11	2.76	2.18	2.66	2.27	1.36	1.42	5.75	2.26	5.48	5.94
17.	1.87	2.97	2.68	2.19	2.52	2.26	1.39	1.41	5.15	2.32	5.02	5.60
18.	1.86	2.88	2.59	2.22	2.53	2.03	1.37	1.42	4.67	2.18	4.95	5.37
19.	4.44	2.81	2.77	2.19	2.28	1.93	1.39	1.33	4.45	2.19	4.76	5.14
20.	6.81	2.73	2.99	2.13	2.13	1.83	1.38	1.48	4.05	2.31	4.61	4.83
21.	4.51	2.63	2.82	2.11	2.07	1.79	1.32	1.42	3.69	2.40	4.50	4.71
22.	3.68	2.62	2.70	2.10	1.99	2.01	1.31	1.36	3.55	2.29	4.43	4.58
23.	3.39	2.59	2.73	2.06	1.94	1.93	1.30	1.37	3.43	2.59	4.71	4.45
24.	3.14	2.57	3.80	2.04	1.98	1.80	1.32	1.35	3.33	3.05	7.01	4.37
25.	2.91	2.56	4.99	2.02	1.91	1.67	1.37	1.33	3.24	3.08	7.56	4.30
26.	2.72	2.66	5.74	1.97	2.72	1.73	1.30	1.31	3.11	3.16	8.04	4.22
27.	2.62	2.64	5.60	1.91	3.02	1.70	1.31	1.32	3.37	3.51	7.27	4.11
28.	2.54	2.83	5.42	1.90	2.47	1.65	1.37	1.33	3.74	6.14	6.60	4.04
29.	2.52		5.11	1.88	2.82	1.60	1.42	1.30	3.28	11.0	6.18	4.02
30.	2.55		4.91	1.88	2.74	1.56	1.36	1.61	3.03	7.69	5.84	3.94
31.	2.52		4.80		2.57		1.29	1.44		6.22		3.90

Extremwerte in m³/s

am	03.	05.	14.	23.	26.	20.	18.	29.	05.	18.	07.	27.
NQ	0.68	1.41	1.84	1.05	1.00	0.42	0.41	0.29	0.97	1.04	3.13	3.27
HQ	9.07	3.62	6.54	4.91	5.96	5.57	3.28	6.01	59.3	13.3	11.9	8.23
am	19.	16.	26.	01.	05.	14.	09.	10.	07.	29.	12.	10.

Monatsmittel in m³/s(MQ),l/s.km²(Mq) bzw.Monatssummen in mm (h_A)

MQ	2.49	2.69	3.52	2.63	2.48	2.01	1.48	1.52	7.17	3.28	5.66	5.51
Mq	8.75	9.46	12.4	9.25	8.72	7.07	5.21	5.36	25.2	11.5	19.9	19.4
h_A	23	23	33	24	23	18	14	14	65	31	52	50

Reihe: 2002-2006 **Mittlere Monatsmittel in m³/s (MQ),l/s.km²(Mq) bzw. -summen in mm (h_A)**

MQ	2.73	3.19	5.38	3.93	2.90	4.42	2.59	3.65	2.16	2.18	2.55	2.52
Mq	9.60	11.2	18.9	13.8	10.2	15.6	9.11	12.9	7.60	7.68	8.98	8.89
h_A	26	27	51	36	27	40	24	34	20	21	23	23

Reihe: 1971-2007 **Mittlere Monatsmittel mit Extremwerten in m³/s**

NQ	0.42	0.49	0.94	0.44	0.57	0.35	0.19	0.05	0.34	0.13	0.36	0.39
NQ_T	1.06	1.38	1.63	1.51	1.37	1.19	0.91	0.71	1.03	0.96	1.18	1.31
MNQ_T	2.08	2.28	2.43	2.80	2.38	2.12	1.86	1.74	1.70	1.72	1.93	2.09
NMQ	1.38	1.66	1.94	1.71	1.83	1.49	1.22	0.94	1.27	1.28	1.38	1.64
MQ	3.10	3.15	4.11	4.19	3.36	3.10	3.04	2.59	2.36	2.23	2.44	3.01
HMQ	7.29	5.90	7.48	10.1	8.66	7.16	12.0	8.61	7.17	8.00	5.66	6.37
MHQ	7.82	6.81	12.4	8.14	7.64	10.7	11.6	9.19	6.68	6.10	5.57	7.65
HQ	41.0	31.3	46.6	16.7	21.7	111	94.1	57.8	59.3	46.0	18.8	31.4

Jahreswerte in m³/s (Q),l/s.km²(Mq), mm (h_A)

	Berichtsjahr			Reihe: 2002 - 2006			Reihe: 1971 - 2007		
NQ	0.29	29.08.		0.13	22.10.2003		0.05	02.08.2001	
NQ_T	1.24	05.08.					0.71	04.08.2001	
$MJNQ_T$							1.41		
NJMQ							1.80		2001
MQ,Mq,h_A	3.36	11.8	373	3.18	11.2	353	3.06	10.8	339
HJMQ							5.33		1996
MJHQ							27.3		
HQ	59.3	07.09.		111	07.06.2002		111	07.06.2002	

NNQ seit 1967: 0.05 02.08.2001 **HHQ seit** 1967: 111 07.06.2002

Berichtsjahr(J) Überschreitungsdauer der Abflüsse in Tagen Reihe(R): 2002-2006

m³/s	Tage(J)	Tage(R)	m³/s	Tage(J)	Tage(R)	m³/s	Tage(J)	Tage(R)	m³/s	Tage(J)	Tage(R)
10000			500			20.0	2	2.6	1.00	365	364.8
8000			350			16.0	3	3.8	0.80		365.2
6000			250			12.0	5	5.8	0.60		
4000			180			9.00	10	9.0	0.40		
3000			140			7.00	21	13.8	0.30		
2000			100			5.00	58	32.4	0.20		
1600			80.0			3.50	105	94.0	0.10		
1200			60.0			2.50	204	180.0	0.06		
900			40.0		0.2	1.80	288	295.2	0.03		
700			30.0	1	1.2	1.40	334	349.2	0.00		

von Apr bis Okt Ausleitung in Tiroler Bach (Versickerung)
durch Kraftwerksbetrieb beeinflusst
Im Jän,Feb,Mrz,Apr,Mai,Jun,Jul,Aug,Sep,Okt,Nov n.erg.W.erm.

Nr. 496 Tattendorf Piesting

Mst.Nr. 208306 Art: Schreibpegel Einzugsgebiet: 315.0 km²

Tägliche Abflüsse 2007 in m³/s

Tag	I	II	III	IV	V	VI	VII	VIII	IX	X	XI	XII
1.	1.36	2.05	2.48	4.09	1.42	1.86	0.96	0.73	0.92	2.29	5.68	5.30
2.	1.38	2.03	2.44	4.03	1.46	1.89	0.96	0.70	1.07	2.34	4.88	5.36
3.	1.41	2.02	2.34	3.93	1.35	1.63	1.05	0.69	0.91	2.27	4.35	5.78
4.	1.39	2.16	2.77	3.69	1.21	1.57	1.03	0.69	1.01	2.08	4.01	6.25
5.	1.40	1.95	2.80	3.35	1.45	1.54	1.09	0.64	1.33	1.88	3.83	5.90
6.	1.50	2.19	2.61	2.92	2.91	1.58	1.02	0.61	12.7	1.95	3.35	5.76
7.	1.46	2.18	2.64	2.75	1.94	1.49	0.93	0.55	23.7	1.87	3.56	5.72
8.	1.45	2.07	2.81	2.46	1.70	1.31	0.84	0.59	31.3	1.80	4.56	5.80
9.	1.39	2.11	2.90	2.32	2.82	1.21	0.93	1.25	16.4	1.75	5.26	5.78
10.	1.37	2.04	2.73	2.19	3.76	1.25	1.37	2.33	11.6	1.70	4.76	6.72
11.	1.32	2.03	2.65	2.09	3.05	1.30	1.19	1.59	9.53	1.75	5.13	6.29
12.	1.47	1.96	2.55	2.03	2.47	1.36	1.03	1.63	11.9	1.72	9.67	6.50
13.	1.47	1.92	2.49	1.89	2.09	1.38	0.97	1.36	10.1	1.69	8.86	6.70
14.	1.44	1.94	2.39	1.86	1.93	1.85	0.90	1.11	7.76	1.76	7.26	6.34
15.	1.38	2.04	2.36	1.80	2.01	1.92	0.79	0.94	6.23	1.90	6.40	6.04
16.	1.50	2.55	2.32	1.76	2.13	1.69	0.70	0.90	5.38	1.89	5.82	5.78
17.	1.52	2.50	2.30	1.75	1.88	1.66	0.68	0.87	4.71	1.98	5.34	5.44
18.	1.52	2.42	2.27	1.71	1.96	1.41	0.62	0.99	4.35	1.84	5.08	4.99
19.	3.15	2.36	2.47	1.69	1.74	1.32	0.62	0.87	4.16	1.68	4.83	5.02
20.	5.65	2.28	2.69	1.63	1.59	1.24	0.66	0.96	3.69	1.73	4.72	4.85
21.	3.94	2.03	2.57	1.58	1.55	1.15	0.61	1.03	3.21	1.78	4.59	4.67
22.	3.21	2.03	2.49	1.59	1.49	1.28	0.56	0.92	3.10	1.64	4.38	4.51
23.	3.06	2.03	2.47	1.57	1.45	1.24	0.57	0.85	2.98	1.58	4.48	4.35
24.	2.80	1.99	3.29	1.52	1.44	1.12	0.62	0.85	2.77	3.59	6.24	4.24
25.	2.56	1.97	3.85	1.50	1.31	1.08	0.71	0.81	2.80	4.31	6.96	4.16
26.	2.33	2.07	4.03	1.48	1.65	1.18	0.63	0.79	2.59	4.12	7.30	4.04
27.	2.23	2.12	4.08	1.45	2.57	1.06	0.58	0.76	2.88	4.21	6.96	3.90
28.	2.18	2.31	4.18	1.41	1.97	1.02	0.68	0.83	3.35	5.81	6.21	3.74
29.	2.12		4.23	1.39	2.25	0.99	0.79	0.86	2.80	12.3	5.81	3.64
30.	2.06		4.11	1.39	2.14	0.99	0.70	1.18	2.45	9.14	5.52	3.56
31.	2.07		4.08		2.00		0.77	1.05		6.91		3.52

Extremwerte in m³/s

am	11.	05.	07.	18.	26.	08.	30.	14.	04.	11.	06.	30.
NQ	0.53	0.86	0.91	0.77	0.74	0.45	0.36	0.31	0.82	0.87	1.22	2.93
HQ	7.06	3.23	4.71	4.79	5.29	2.95	1.89	3.64	38.4	14.7	10.7	7.99
am	20.	06.	29.	05.	10.	14.	11.	10.	08.	29.	12.	05.

Monatsmittel in m³/s(MQ),l/s.km²(Mq) bzw.Monatssummen in mm (h_A)

MQ	2.04	2.12	2.92	2.16	1.96	1.39	0.82	0.96	6.59	3.01	5.53	5.18
Mq	6.46	6.73	9.26	6.86	6.22	4.40	2.62	3.06	20.9	9.55	17.5	16.5
h_A	17	16	25	18	17	11	7	8	54	26	45	43

Reihe: 2002-2006 **Mittlere Monatsmittel in m³/s (MQ),l/s.km²(Mq) bzw. -summen in mm (h_A)**

MQ	2.38	2.96	4.62	3.54	2.60	3.72	2.20	3.04	1.74	1.69	2.10	2.11
Mq	7.55	9.38	14.7	11.2	8.25	11.8	6.97	9.66	5.54	5.37	6.65	6.70
h_A	20	23	39	29	22	31	19	26	14	14	17	17

Reihe: 1971-2007 **Mittlere Monatsmittel mit Extremwerten in m³/s**

NQ	0.26	0.25	0.46	0.51	0.40	0.30	0.23	0.31	0.34	0.35	0.21	0.41
NQ_T	0.96	0.85	1.08	1.20	1.09	0.77	0.56	0.55	0.78	0.76	0.99	0.94
MNQ_T	1.87	2.02	2.23	2.51	2.10	1.77	1.53	1.52	1.43	1.42	1.67	1.87
NMQ	1.07	1.46	1.55	1.47	1.62	1.29	0.82	0.91	0.96	1.05	1.15	1.25
MQ	2.73	2.79	3.60	3.68	2.91	2.57	2.52	2.19	1.97	1.88	2.12	2.64
HMQ	6.95	5.64	5.84	8.85	7.39	5.24	9.24	7.64	6.59	6.64	5.53	5.60
MHQ	6.08	5.25	9.53	6.57	5.81	6.60	7.00	5.90	4.41	4.10	3.93	5.97
HQ	27.0	26.0	32.3	14.4	18.0	35.0	38.1	37.5	38.4	27.3	12.9	24.1

Jahreswerte in m³/s (Q),l/s.km²(Mq), mm (h_A)

	Berichtsjahr			Reihe: 2002 - 2006			Reihe: 1971 - 2007		
NQ	0.31	14.08.		0.21	19.11.2004		0.21	19.11.2004	
NQ_T	0.55	07.08.					0.55	07.08.2007	
$MJNQ_T$							1.15		
NJMQ							1.54		1984
MQ,Mq,h_A	2.88	9.16	289	2.72	8.63	272	2.63	8.36	264
HJMQ							4.72		1996
MJHQ							17.9		
HQ	38.4	08.09.		37.5	14.08.2002		38.4	08.09.2007	

NNQ seit 1967: 0.21 19.11.2004 **HHQ seit** 1967: 38.1 08.07.1997

Berichtsjahr(J) Überschreitungsdauer der Abflüsse in Tagen Reihe(R): 2002-2006

m³/s	Tage(J)	Tage(R)	m³/s	Tage(J)	Tage(R)	m³/s	Tage(J)	Tage(R)	m³/s	Tage(J)	Tage(R)
10000			500			20.0	2	1.8	1.00	315	357.0
8000			350			16.0	3	2.4	0.80	338	365.0
6000			250			12.0	5	5.2	0.60	360	365.2
4000			180			9.00	11	7.2	0.40	365	
3000			140			7.00	15	11.0	0.30		
2000			100			5.00	51	22.8	0.20		
1600			80.0			3.50	97	65.6	0.10		
1200			60.0			2.50	133	147.4	0.06		
900			40.0			1.80	215	228.2	0.03		
700			30.0	1	0.2	1.40	271	297.6	0.00		

von Apr bis Okt Ausleitung in Tiroler Bach (Versickerung)
durch Kraftwerksbetrieb beeinflusst
Im Jän,Feb,Mrz,Apr,Mai,Jun,Jul,Aug,Sep,Okt,Nov,Dez n.erg.W.erm.

Abflüsse

Nr. 503 Wildungsmauer
Donau

Mst.Nr. 207373 Art: Schreibpegel Einzugsgebiet: 103992.7 km²

Monat	I	II	III	IV	V	VI	VII	VIII	IX	X	XI	XII
Tag	Tägliche Abflüsse 2007 in m³/s											
1.	784	1452	2052	1462	1176	2441	1476	1384	2050	1945	1501	1765
2.	1026	1449	2378	1412	1093	2261	1350	1406	1780	1776	1377	1783
3.	1061	1388	2433	1382	1111	2131	1510	1316	1634	1700	1287	1974
4.	1111	1327	2576	1430	1119	1870	1924	1542	1568	1608	1234	2347
5.	1142	1264	2407	1384	1102	1755	2422	1348	2236	1551	1393	2366
6.	1152	1291	2243	1370	1236	1794	2427	1207	3951	1601	1375	2388
7.	1193	1431	2025	1316	1371	1659	2418	1215	6667	1555	1384	2324
8.	1224	1405	1978	1229	1321	1611	2107	1204	7616	1416	1683	2692
9.	1272	1455	2164	1262	1831	1560	1886	1258	6372	1402	2024	2728
10.	1356	1514	1978	1219	4134	1494	2523	1631	5103	1345	1907	2660
11.	1454	1426	1762	1293	2845	1444	3312	1816	4531	1333	1914	2510
12.	1390	1418	1650	1319	2176	1547	2834	1790	5593	1292	3360	2540
13.	1480	1570	1596	1357	1904	1630	2579	1928	4615	1249	3178	2779
14.	1299	1828	1579	1476	1702	1618	2254	1778	3715	1190	2937	2624
15.	1218	1939	1521	1484	1665	1775	1996	1610	3119	1141	2578	2351
16.	1211	1971	1481	1405	1698	1639	1790	1478	2762	1099	2282	2063
17.	1150	1915	1440	1442	1725	1703	1698	1410	2487	1168	2037	1830
18.	1116	1775	1340	1450	1565	1680	1678	1570	2387	1156	1866	1813
19.	1246	1608	1290	1345	1755	1570	1619	1545	2651	1181	1715	1722
20.	3347	1508	1487	1326	1626	1518	1575	1556	2733	1205	1672	1673
21.	2704	1464	1526	1285	1501	1497	1547	1702	2467	1231	1667	1570
22.	2193	1436	1480	1250	1474	1688	1449	1627	2210	1276	1595	1571
23.	1848	1408	1447	1208	1580	1738	1694	1543	1948	1312	1777	1439
24.	1716	1393	1563	1250	1637	1777	1727	1451	1790	1445	2074	1357
25.	1618	1352	1633	1285	1581	1586	1709	1395	1733	1427	2189	1316
26.	1505	1316	1624	1303	1574	1625	1571	1322	1749	1410	2190	1250
27.	1359	1381	1718	1283	1576	1922	1510	1170	1801	1527	2259	1243
28.	1276	1521	1690	1283	1440	1763	1422	1180	1922	1704	2061	1231
29.	1211		1638	1238	1477	1699	1284	1207	2047	1909	1941	1192
30.	1367		1556	1139	1972	1581	1317	1342	2084	1600	1817	1158
31.	1408		1540		2449		1375	2076		1588		1130
	Extremwerte in m³/s											
am	01.	05.	19.	30.	02.	11.	30.	06.	04.	16.	04.	31.
NQ	751	1215	1222	1108	992	1385	1222	1139	1480	1022	1209	1040
HQ	3923	2035	2776	1563	4585	2581	3461	2294	7921	2111	3795	2849
am	20.	16.	04.	15.	10.	01.	11.	31.	08.	29.	12.	13.
	Monatsmittel in m³/s(MQ),l/s.km²(Mq) bzw.Monatssummen in mm (h_A)											
MQ	1433	1507	1768	1330	1691	1719	1870	1484	3111	1430	1942	1916
Mq	13.8	14.5	17.0	12.8	16.3	16.5	18.0	14.3	29.9	13.8	18.7	18.4
h_A	37	35	46	33	44	43	48	38	78	37	48	48

Reihe: 2002-2006	Mittlere Monatsmittel in m³/s (MQ),l/s.km²(Mq) bzw. -summen in mm (h_A)											
MQ	1638	1645	2247	2381	2363	2289	1893	2304	1579	1573	1621	1286
Mq	15.7	15.8	21.6	22.9	22.7	22.0	18.2	22.2	15.2	15.1	15.6	12.4
h_A	42	38	58	59	61	57	49	59	39	41	40	32
Reihe: 1996-2007	**Mittlere Monatsmittel mit Extremwerten in m³/s**											
NQ	716	729	728	1108	992	1219	850	670	707	801	721	689
NQ_T	742	777	775	1139	1093	1300	935	722	739	831	747	743
MNQ_T	1022	1162	1309	1781	1890	1693	1506	1238	1212	1153	1212	1053
NMQ	997	955	1257	1330	1574	1693	1208	968	1084	1064	910	866
MQ	1461	1636	2253	2242	2492	2269	2163	1959	1879	1617	1639	1503
HMQ	2571	2571	3128	3886	4195	3050	3689	3917	3111	2560	3576	2539
MHQ	2954	2840	4665	3272	3811	3825	3966	3990	3704	2988	2629	2580
HQ	4802	5586	8300	6822	5684	6361	7158	10211	7921	6793	5589	4894

Jahreswerte in m³/s (Q),l/s.km²(Mq), mm (h_A)									
	Berichtsjahr			Reihe: 2002 - 2006			Reihe: 1996 - 2007		
NQ	751	01.01.		670	28.08.2003		670	28.08.2003	
NQ_T	784	01.01.					722	28.08.2003	
$MJNQ_T$							886		
NJMQ							1462		2003
MQ,Mq,h_A	1766	17.0	536	1898	18.2	575	1927	18.5	584
HJMQ							2491		2002
MJHQ							6394		
HQ	7921	08.09.		10211	15.08.2002		10211	15.08.2002	
NNQ seit 1996:	491	09.12.2003		**HHQ seit** 1996:	10211	15.08.2002			

Berichtsjahr(J)	Überschreitungsdauer der Abflüsse in Tagen		Reihe(R): 2002-2006								
m³/s	Tage(J)	Tage(R)	m³/s	Tage(J)	Tage(R)	m³/s	Tage(J)	Tage(R)	m³/s	Tage(J)	Tage(R)
10000		0.2	500			20.0			1.00		
8000		0.8	350			16.0			0.80		
6000	3	4.2	250			12.0			0.60		
4000	8	13.6	180			9.00			0.40		
3000	15	41.2	140			7.00			0.30		
2000	74	127.6	100			5.00			0.20		
1600	171	199.8	80.0			3.50			0.10		
1200	339	268.8	60.0			2.50			0.06		
900	364	342.2	40.0			1.80			0.03		
700	365	365.2	30.0			1.40			0.00		

Im Feb,Apr,Nov nach ergänzten Wasserständen ermittelt

Nr. 505 Hainburg an der Donau
Donau

Mst.Nr. 207274 Art: Schreibpegel Einzugsgebiet: 104177.7 km²

Monat	I	II	III	IV	V	VI	VII	VIII	IX	X	XI	XII
Tag	Tägliche Abflüsse 2007 in m³/s											
1.	828	1490	2052	1506	1170	2441	1476	1401	2078	1968	1521	1818
2.	1030	1486	2402	1446	1090	2263	1356	1419	1798	1795	1402	1834
3.	1081	1431	2492	1404	1094	2139	1475	1283	1663	1719	1303	2001
4.	1134	1372	2623	1440	1114	1886	1925	1564	1565	1620	1246	2380
5.	1162	1306	2492	1398	1095	1757	2374	1359	2195	1562	1399	2399
6.	1168	1331	2316	1385	1220	1807	2416	1176	3553	1613	1397	2433
7.	1211	1470	2090	1328	1359	1670	2418	1197	5850	1577	1387	2354
8.	1240	1450	2034	1244	1317	1620	2106	1190	7250	1442	1672	2708
9.	1298	1494	2209	1263	1728	1559	1890	1232	6461	1416	2047	2772
10.	1380	1555	2046	1223	3801	1504	2425	1634	5114	1359	1941	2719
11.	1490	1472	1830	1295	2893	1445	3236	1815	4298	1346	1928	2572
12.	1423	1466	1710	1321	2201	1539	2836	1794	5184	1312	3204	2579
13.	1508	1595	1635	1360	1919	1629	2586	1932	4447	1265	3215	2821
14.	1343	1858	1621	1476	1715	1610	2261	1786	3600	1196	2992	2697
15.	1253	1988	1561	1496	1666	1781	2003	1625	3117	1156	2633	2422
16.	1237	2008	1510	1412	1691	1644	1797	1492	2753	1107	2345	2126
17.	1176	1968	1472	1446	1739	1697	1692	1416	2468	1171	2092	1887
18.	1142	1835	1369	1459	1563	1681	1676	1558	2372	1162	1924	1869
19.	1247	1657	1313	1354	1760	1571	1615	1569	2579	1180	1767	1772
20.	3174	1548	1497	1334	1637	1520	1583	1541	2719	1209	1713	1720
21.	2803	1483	1553	1288	1502	1487	1532	1710	2472	1238	1711	1617
22.	2262	1431	1527	1253	1466	1672	1450	1646	2228	1277	1637	1608
23.	1911	1368	1485	1205	1577	1757	1656	1560	1964	1320	1812	1489
24.	1764	1316	1590	1240	1637	1790	1702	1468	1809	1449	2096	1397
25.	1669	1247	1688	1280	1583	1598	1714	1412	1736	1449	2237	1350
26.	1552	1206	1667	1296	1584	1615	1568	1336	1753	1421	2227	1282
27.	1401	1313	1768	1283	1582	1924	1511	1182	1805	1533	2317	1272
28.	1315	1522	1748	1288	1441	1773	1424	1183	1922	1701	2117	1263
29.	1242		1686	1239	1470	1705	1285	1213	2039	1940	1995	1215
30.	1384		1615	1130	1926	1589	1308	1324	2101	1626	1874	1187
31.	1448		1596		2435		1353	2041		1605		1153
	Extremwerte in m³/s											
am	01.	26.	19.	30.	02.	11.	29.	06.	04.	16.	04.	31.
NQ	801	1184	1231	1103	984	1387	1215	1108	1499	1040	1231	1071
HQ	3691	2106	2818	1563	4167	2575	3329	2273	7478	2113	3633	2899
am	20.	16.	04.	15.	10.	01.	11.	31.	08.	29.	12.	13.
	Monatsmittel in m³/s(MQ),l/s.km²(Mq) bzw.Monatssummen in mm (h_A)											
MQ	1461	1524	1813	1336	1677	1722	1860	1486	3030	1443	1972	1959
Mq	14.0	14.6	17.4	12.8	16.1	16.5	17.9	14.3	29.1	13.9	18.9	18.8
h_A	38	35	47	33	43	43	48	38	75	37	49	49

Reihe: 2002-2006	Mittlere Monatsmittel in m³/s (MQ),l/s.km²(Mq) bzw. -summen in mm (h_A)											
MQ	1698	1702	2304	2438	2404	2313	1926	2334	1608	1593	1612	1291
Mq	16.3	16.3	22.1	23.4	23.1	22.2	18.5	22.4	15.4	15.3	15.5	12.4
h_A	44	40	59	61	62	58	50	60	40	41	40	32
Reihe: 1977-2007	**Mittlere Monatsmittel mit Extremwerten in m³/s**											
NQ	602	753	751	962	984	1274	899	694	720	719	714	666
NQ_T	664	790	787	965	1000	1326	984	770	750	753	744	708
MNQ_T	1062	1156	1338	1779	1894	1883	1645	1369	1208	1095	1098	1061
NMQ	849	979	1160	1141	1677	1722	1317	1038	1118	976	877	937
MQ	1544	1692	2120	2310	2492	2478	2314	2036	1773	1480	1487	1597
HMQ	2745	2720	3246	3983	4240	3890	3797	3927	3030	2571	3483	2952
MHQ	2829	3106	3947	3318	3592	3834	3899	3872	3133	2432	2469	3024
HQ	5060	6065	8820	7008	5821	6497	7827	10284	7478	6650	6180	6118

Jahreswerte in m³/s (Q),l/s.km²(Mq), mm (h_A)									
	Berichtsjahr			Reihe: 2002 - 2006			Reihe: 1977 - 2007		
NQ	801	01.01.		666	27.12.2003		602	08.01.1985	
NQ_T	828	01.01.					664	15.01.1985	
$MJNQ_T$							885		
NJMQ							1553		2003
MQ,Mq,h_A	1773	17.0	537	1931	18.5	584	1945	18.7	589
HJMQ							2509		2002
MJHQ							6046		
HQ	7478	08.09.		10284	15.08.2002		10284	15.08.2002	
NNQ seit 1976:	602	08.01.1985		**HHQ seit** 1976:	10284	15.08.2002			

Berichtsjahr(J)	Überschreitungsdauer der Abflüsse in Tagen		Reihe(R): 2002-2006								
m³/s	Tage(J)	Tage(R)	m³/s	Tage(J)	Tage(R)	m³/s	Tage(J)	Tage(R)	m³/s	Tage(J)	Tage(R)
10000		0.2	500			20.0			1.00		
8000		1.0	350			16.0			0.80		
6000	2	3.8	250			12.0			0.60		
4000	7	13.8	180			9.00			0.40		
3000	15	42.4	140			7.00			0.30		
2000	79	138.4	100			5.00			0.20		
1600	178	206.0	80.0			3.50			0.10		
1200	338	274.4	60.0			2.50			0.06		
900	364	347.2	40.0			1.80			0.03		
700	365	365.2	30.0			1.40			0.00		

nach Pegelschlüsseln der via donau - Öster. Wasserstraßen GmbH
Pegelschlüssel sind ab 4500 m³/s nicht durch Messungen belegt
Im Mai,Jul,Aug nach ergänzten Wasserständen ermittelt

Nr. 509 Leopoldschlag
Maltsch

Mst.Nr. 206557 Art: Schreibpegel Einzugsgebiet: 95.3 km²

Monat	I	II	III	IV	V	VI	VII	VIII	IX	X	XI	XII
Tag	Tägliche Abflüsse 2007 in m³/s											
1.	0.33	0.47	2.18	2.24	0.45	0.49	0.26	0.26	0.31	0.91	0.97	1.30
2.	0.46	0.45	2.22	1.99	0.44	0.46	0.25	0.24	0.33	0.85	0.91	1.86
3.	0.34	0.54	1.49	1.74	0.42	0.49	0.32	0.27	0.30	0.82	0.93	3.43
4.	0.30	0.57	1.65	1.59	0.42	0.49	1.07	0.27	0.40	0.81	0.94	3.04
5.	0.33	0.53	1.29	1.41	0.43	0.46	0.68	0.25	0.45	0.79	0.93	2.36
6.	0.45	0.54	1.12	1.29	0.88	0.41	0.68	0.23	12.2	0.74	0.88	2.51
7.	0.44	0.54	1.02	1.21	0.77	0.38	0.53	0.22	14.4	0.70	0.87	3.57
8.	0.40	0.54	0.99	1.13	0.60	0.35	0.40	0.21	4.39	0.69	1.03	3.30
9.	0.36	0.60	1.09	1.06	0.95	0.32	0.38	0.27	3.80	0.67	1.22	2.57
10.	0.36	0.62	1.00	0.99	1.45	0.32	0.73	0.41	2.78	0.66	1.17	2.31
11.	0.35	0.58	0.92	0.93	0.84	0.47	0.77	0.44	5.01	0.65	1.44	2.15
12.	0.34	0.77	0.86	0.88	0.63	0.39	0.65	0.50	5.54	0.64	2.04	2.30
13.	0.32	1.19	0.81	0.82	0.54	0.36	0.51	0.44	3.37	0.63	1.45	2.22
14.	0.30	1.16	0.79	0.77	0.49	0.34	0.43	0.34	2.64	0.62	1.30	2.08
15.	0.28	1.26	0.77	0.75	0.54	0.32	0.35	0.29	2.23	0.60	1.24	1.95
16.	0.27	1.20	0.74	0.71	0.89	0.32	0.31	0.26	1.96	0.57	1.18	1.85
17.	0.27	0.93	0.71	0.69	0.75	0.30	0.27	0.30	1.75	0.56	1.14	1.74
18.	0.28	0.82	0.70	0.66	0.93	0.29	0.26	0.34	1.61	0.57	1.13	1.60
19.	0.74	0.76	0.75	0.66	0.70	0.28	0.80	0.28	1.57	0.59	1.12	1.45
20.	0.92	0.70	0.76	0.64	0.57	0.27	0.58	1.10	1.42	0.60	1.12	1.44
21.	0.63	0.67	0.75	0.62	0.51	0.28	0.65	0.57	1.30	0.68	1.09	1.44
22.	0.52	0.64	0.78	0.58	0.79	0.31	0.48	0.40	1.19	0.70	1.08	1.38
23.	0.49	0.62	0.77	0.55	1.18	0.32	0.38	0.33	1.11	0.83	1.31	1.35
24.	0.47	0.60	0.83	0.54	0.75	0.30	0.33	0.29	1.03	1.07	1.69	1.30
25.	0.45	0.59	1.38	0.54	0.60	0.28	0.33	0.28	1.10	1.82	1.83	1.24
26.	0.43	0.62	2.31	0.53	0.52	0.48	0.28	0.26	1.17	2.32	1.73	1.19
27.	0.43	0.63	2.46	0.50	0.49	0.34	0.28	0.25	1.11	1.97	1.55	1.16
28.	0.40	0.86	2.42	0.48	0.46	0.30	0.27	0.25	1.19	1.57	1.41	1.13
29.	0.42		2.37	0.47	0.55	0.30	0.26	0.25	1.18	1.34	1.28	1.10
30.	0.44		2.29	0.46	0.56	0.27	0.32	0.28	1.03	1.15	1.33	1.09
31.	0.45		2.41		0.56		0.30	0.28		1.07		1.09
	Extremwerte in m³/s											
am	14.	02.	21.	30.	04.	09.	28.	02.	02.	18.	06.	29.
NQ	0.19	0.41	0.67	0.45	0.42	0.20	0.18	0.18	0.21	0.56	0.85	0.97
HQ	1.25	1.71	3.02	2.54	1.91	1.70	1.41	1.53	26.0	2.53	2.70	4.17
am	19.	28.	26.	01.	23.	11.	04.	20.	07.	26.	12.	08.
	Monatsmittel in m³/s(MQ),l/s.km²(Mq) bzw.Monatssummen in mm (h_A)											
MQ	0.42	0.71	1.31	0.91	0.67	0.36	0.45	0.33	2.60	0.91	1.24	1.89
Mq	4.39	7.49	13.8	9.59	6.99	3.75	4.77	3.50	27.2	9.54	13.0	19.8
h_A	12	18	37	25	19	10	13	9	71	26	34	51

Reihe: 2002-2006 **Mittlere Monatsmittel in m³/s (MQ),l/s.km²(Mq) bzw. -summen in mm (h_A)**

MQ	0.77	1.03	2.16	2.51	1.05	1.29	1.18	3.13	0.72	0.86	0.80	0.57
Mq	8.11	10.9	22.6	26.4	11.1	13.6	12.4	32.9	7.56	9.01	8.37	5.95
h_A	22	26	61	68	30	35	33	88	20	24	22	15

Reihe: 1981-2007 **Mittlere Monatsmittel mit Extremwerten in m³/s**

NQ	0.16	0.17	0.18	0.45	0.30	0.14	0.11	0.06	0.09	0.11	0.09	0.08
NQ_T	0.22	0.25	0.32	0.46	0.32	0.19	0.17	0.11	0.15	0.16	0.15	0.15
MNQ_T	0.53	0.56	0.69	0.97	0.60	0.47	0.42	0.39	0.40	0.40	0.49	0.49
NMQ	0.33	0.40	0.64	0.68	0.51	0.36	0.31	0.23	0.18	0.19	0.22	0.23
MQ	0.85	0.86	1.65	1.88	1.17	0.94	1.04	1.28	0.80	0.67	0.72	0.91
HMQ	2.15	2.37	2.81	5.00	4.39	2.44	4.77	11.2	2.60	2.56	2.07	2.01
MHQ	2.74	2.28	6.60	4.56	4.64	6.18	6.26	9.14	3.67	2.50	1.79	3.15
HQ	9.94	4.79	19.6	16.7	26.3	28.8	29.2	76.9	26.0	19.7	5.88	11.7

Jahreswerte in m³/s (Q),l/s.km²(Mq), mm (h_A)

	Berichtsjahr			Reihe: 2002 - 2006			Reihe: 1981 - 2007		
NQ	0.18	02.08.		0.06	24.08.2003		0.06	24.08.2003	
NQ_T	0.21	08.08.					0.11	27.08.2003	
$MJNQ_T$							0.26		
NJMQ							0.65		1983
MQ,Mq,h_A	0.98	10.3	325	1.33	13.9	439	1.07	11.2	353
HJMQ							2.38		2002
MJHQ							17.2		
HQ	26.0	07.09.		76.9	07.08.2002		76.9	07.08.2002	

NNQ seit 1980: 0.06 24.08.2003 **HHQ seit** 1980: 76.9 07.08.2002

Berichtsjahr(J) Überschreitungsdauer der Abflüsse in Tagen Reihe(R): 2002-2006

m³/s	Tage(J)	Tage(R)	m³/s	Tage(J)	Tage(R)	m³/s	Tage(J)	Tage(R)	m³/s	Tage(J)	Tage(R)
10000			500			20.0		1.2	1.00	120	138.4
8000			350			16.0		1.4	0.80	151	167.2
6000			250			12.0	2	2.8	0.60	210	209.6
4000			180			9.00	2	4.8	0.40	285	272.6
3000			140			7.00	2	6.2	0.30	327	322.2
2000			100			5.00	4	11.2	0.20	365	353.6
1600			80.0			3.50	7	20.4	0.10		365.2
1200			60.0			2.50	15	38.6	0.06		
900			40.0		0.6	1.80	41	70.0	0.03		
700			30.0		0.8	1.40	63	96.0	0.00		

Im Jän,Feb,Dez durch Eis beeinflusst
Im Jän,Mrz,Apr,Dez nach ergänzten Wasserständen ermittelt

Nr. 510 Oberlainsitz
Lainsitz

Mst.Nr. 209494 Art: Schreibpegel Einzugsgebiet: 81.1 km²

Monat	I	II	III	IV	V	VI	VII	VIII	IX	X	XI	XII
Tag	Tägliche Abflüsse 2007 in m³/s											
1.	0.33	0.42	1.62	2.05	0.45	0.50	0.31	0.31	0.33	1.00	0.89	1.29
2.	0.38	0.42	1.63	1.98	0.46	0.48	0.29	0.29	0.35	0.93	0.85	1.67
3.	0.30	0.52	1.26	1.77	0.45	0.54	0.32	0.32	0.32	0.92	0.84	2.29
4.	0.29	0.51	1.70	1.63	0.44	0.55	0.75	0.28	0.47	0.90	0.87	2.35
5.	0.32	0.48	1.22	1.43	0.59	0.50	0.48	0.26	0.59	0.86	0.88	1.83
6.	0.39	0.51	1.09	1.30	1.08	0.47	0.54	0.24	6.93	0.81	0.82	1.86
7.	0.36	0.50	1.02	1.22	0.78	0.43	0.44	0.22	7.88	0.77	0.88	2.45
8.	0.33	0.49	1.01	1.15	0.63	0.40	0.35	0.61	4.93	0.74	1.08	2.71
9.	0.32	0.51	1.08	1.06	1.18	0.38	0.36	0.70	4.45	0.71	1.15	2.08
10.	0.32	0.51	0.96	0.99	1.70	0.39	0.73	1.33	3.18	0.68	1.03	1.90
11.	0.32	0.48	0.92	0.90	0.90	0.47	0.79	1.31	4.18	0.66	1.52	1.82
12.	0.34	0.56	0.88	0.87	0.68	0.65	0.63	1.02	5.08	0.64	2.03	2.04
13.	0.33	0.78	0.84	0.82	0.60	0.55	0.50	0.72	3.26	0.65	1.36	1.90
14.	0.32	0.82	0.80	0.77	0.56	0.82	0.43	0.55	2.57	0.62	1.23	1.73
15.	0.32	1.01	0.77	0.75	0.56	0.98	0.36	0.44	2.22	0.60	1.19	1.62
16.	0.32	1.04	0.73	0.71	0.79	0.72	0.33	0.39	1.97	0.58	1.12	1.53
17.	0.32	0.80	0.70	0.68	0.71	0.52	0.29	0.43	1.77	0.54	1.08	1.43
18.	0.33	0.71	0.68	0.67	0.85	0.45	0.28	0.44	1.74	0.57	1.07	1.36
19.	0.98	0.66	0.74	0.66	0.65	0.40	1.17	0.37	1.78	0.63	1.05	1.13
20.	0.86	0.61	0.76	0.63	0.56	0.37	0.72	0.59	1.54	0.65	1.03	1.16
21.	0.56	0.60	0.78	0.62	0.52	0.36	0.75	0.50	1.38	0.75	1.01	1.03
22.	0.47	0.58	0.76	0.60	0.57	0.42	0.48	0.39	1.26	0.72	1.02	0.91
23.	0.41	0.56	0.75	0.57	0.65	0.43	0.41	0.34	1.16	0.86	1.27	0.88
24.	0.42	0.56	0.92	0.56	0.67	0.39	0.36	0.32	1.10	1.07	1.59	0.87
25.	0.36	0.55	1.42	0.56	0.54	0.38	0.35	0.30	1.24	1.64	1.62	0.85
26.	0.34	0.59	1.67	0.56	0.50	0.49	0.31	0.29	1.24	1.85	1.49	0.83
27.	0.33	0.62	1.59	0.51	0.47	0.38	0.30	0.28	1.39	1.55	1.38	0.82
28.	0.32	0.93	1.58	0.50	0.46	0.36	0.27	0.26	1.56	1.26	1.30	0.80
29.	0.35		1.68	0.48	0.56	0.35	0.28	0.29	1.32	1.13	1.23	0.79
30.	0.41		1.76	0.46	0.55	0.32	0.55	0.32	1.11	1.01	1.26	0.98
31.	0.41		1.99		0.54		0.36	0.29		0.96		1.00
	Extremwerte in m³/s											
am	01.	01.	18.	30.	29.	29.	28.	07.	01.	18.	03.	30.
NQ	0.26	0.41	0.67	0.45	0.43	0.29	0.24	0.21	0.28	0.50	0.80	0.76
HQ	1.74	1.69	2.22	2.25	2.15	1.53	2.09	2.11	10.2	1.92	2.88	3.31
am	19.	28.	31.	01.	10.	15.	19.	11.	07.	26.	12.	08.
	Monatsmittel in m³/s(MQ),l/s.km²(Mq) bzw.Monatssummen in mm (h_A)											
MQ	0.39	0.62	1.14	0.91	0.67	0.48	0.47	0.46	2.28	0.88	1.17	1.48
Mq	4.85	7.63	14.0	11.3	8.21	5.94	5.76	5.73	28.1	10.8	14.4	18.3
h_A	13	18	38	29	22	15	15	15	73	29	37	47

Reihe: 2002-2006 **Mittlere Monatsmittel in m³/s (MQ),l/s.km²(Mq) bzw. -summen in mm (h_A)**

MQ	0.70	1.02	1.79	2.56	1.00	1.12	1.02	2.53	0.73	0.85	0.75	0.54
Mq	8.64	12.5	22.1	31.6	12.4	13.8	12.6	31.2	8.99	10.5	9.21	6.62
h_A	23	30	59	82	33	36	34	84	23	28	24	17

Reihe: 1982-2007 **Mittlere Monatsmittel mit Extremwerten in m³/s**

NQ	0.14	0.14	0.16	0.42	0.29	0.16	0.11	0.12	0.12	0.12	0.11	0.15
NQ_T	0.20	0.22	0.26	0.45	0.32	0.19	0.14	0.14	0.14	0.16	0.19	0.17
MNQ_T	0.45	0.49	0.62	0.96	0.59	0.43	0.33	0.31	0.35	0.34	0.41	0.41
NMQ	0.29	0.37	0.45	0.57	0.45	0.29	0.24	0.20	0.23	0.20	0.26	0.29
MQ	0.69	0.74	1.24	1.67	0.98	0.78	0.76	0.97	0.66	0.55	0.58	0.68
HMQ	1.44	1.68	2.41	5.97	3.28	2.09	2.55	6.39	2.28	2.51	1.96	1.48
MHQ	1.66	1.84	3.45	3.15	2.58	3.23	3.30	5.76	2.26	1.54	1.40	1.89
HQ	3.94	7.22	9.59	9.17	5.53	10.8	10.4	66.2	10.2	8.57	4.91	4.20

Jahreswerte in m³/s (Q),l/s.km²(Mq), mm (h_A)

	Berichtsjahr			Reihe: 2002 - 2006			Reihe: 1982 - 2007		
NQ	0.21	07.08.		0.12	23.07.2003		0.11	08.11.1982	
NQ_T	0.22	07.08.					0.14	23.07.2003	
$MJNQ_T$							0.22		
NJMQ							0.52		1990
MQ,Mq,h_A	0.91	11.2	355	1.21	14.9	470	0.86	10.6	334
HJMQ							1.78		2002
MJHQ							8.19		
HQ	10.2	07.09.		66.2	13.08.2002		66.2	13.08.2002	

NNQ seit 1982: 0.11 08.11.1982 **HHQ seit** 1982: 66.2 13.08.2002

Berichtsjahr(J) Überschreitungsdauer der Abflüsse in Tagen Reihe(R): 2002-2006

m³/s	Tage(J)	Tage(R)	m³/s	Tage(J)	Tage(R)	m³/s	Tage(J)	Tage(R)	m³/s	Tage(J)	Tage(R)
10000			500			20.0		0.2	1.00	112	130.2
8000			350			16.0		0.4	0.80	153	160.4
6000			250			12.0		1.0	0.60	211	201.4
4000			180			9.00		2.0	0.40	294	262.6
3000			140			7.00	1	6.0	0.30	349	323.4
2000			100			5.00	3	14.8	0.20	365	353.8
1600			80.0			3.50	6	22.4	0.10		365.2
1200			60.0			2.50	10	38.4	0.06		
900			40.0			1.80	27	58.2	0.03		
700			30.0		0.2	1.40	56	89.4	0.00		

durch Kraftwerksbetrieb beeinflusst
Im Jän,Feb,Dez durch Eis beeinflusst
Im Jän,Feb,Dez nach ergänzten Wasserständen ermittelt

Abflüsse

Nr. 511 Ehrendorf Lainsitz

Mst.Nr. 208462 Art: Schreibpegel Einzugsgebiet: 267.6 km²

Monat	I	II	III	IV	V	VI	VII	VIII	IX	X	XI	XII
Tag	Tägliche Abflüsse 2007 in m³/s											
1.	0.64	1.32	2.60	4.01	0.84	0.75	0.43	0.56	0.73	2.19	2.27	3.43
2.	0.83	1.32	2.69	3.78	0.84	0.78	0.41	0.49	0.82	2.20	2.19	4.22
3.	0.73	1.84	2.24	3.49	0.84	1.13	0.51	0.54	0.80	2.24	2.11	4.60
4.	0.69	1.66	3.46	3.29	0.80	1.14	0.96	0.51	0.96	2.20	2.18	4.90
5.	0.68	1.46	2.54	2.95	0.95	0.90	0.79	0.46	1.14	2.12	2.20	4.20
6.	0.74	1.57	2.18	2.72	1.85	0.86	0.71	0.42	17.5	1.99	2.11	4.08
7.	0.77	1.53	2.03	2.55	1.47	0.75	0.67	0.40	35.6	1.91	2.39	4.44
8.	0.70	1.42	1.99	2.42	1.19	0.68	0.54	0.38	15.9	1.82	3.18	4.86
9.	0.69	1.46	2.16	2.26	1.69	0.62	0.50	1.08	11.5	1.66	2.94	4.12
10.	0.67	1.45	1.96	2.12	2.50	0.58	0.74	2.59	8.63	1.57	2.81	3.85
11.	0.66	1.34	1.85	2.00	1.59	0.64	1.13	2.67	10.8	1.52	4.47	3.66
12.	0.68	1.41	1.77	1.91	1.19	0.77	0.94	1.97	12.3	1.48	6.08	5.01
13.	0.66	1.71	1.70	1.82	1.04	0.83	0.71	2.20	8.33	1.45	4.05	5.40
14.	0.63	1.82	1.62	1.70	0.94	0.72	0.60	1.83	6.43	1.38	3.77	4.36
15.	0.61	1.96	1.56	1.65	0.92	1.01	0.51	1.21	5.38	1.36	3.65	3.95
16.	0.60	2.35	1.53	1.61	1.24	1.05	0.46	0.99	4.68	1.34	3.36	3.72
17.	0.60	1.86	1.48	1.49	1.19	0.71	0.41	1.08	4.14	1.37	3.21	3.52
18.	0.57	1.65	1.43	1.44	1.42	0.60	0.37	1.10	3.78	1.41	3.20	3.35
19.	1.61	1.54	1.52	1.38	1.12	0.58	1.69	0.94	3.83	1.57	3.19	3.00
20.	1.97	1.46	1.63	1.32	0.95	0.52	1.16	1.11	3.31	1.54	3.10	2.67
21.	1.20	1.41	1.69	1.26	0.85	0.48	2.41	1.12	2.98	1.84	2.99	2.56
22.	1.00	1.37	1.71	1.21	0.80	0.53	1.02	0.93	2.72	1.89	2.88	2.46
23.	0.92	1.34	1.88	1.15	0.95	0.71	0.77	0.82	2.50	2.21	2.96	2.34
24.	0.92	1.31	4.15	1.11	0.92	0.58	0.64	0.76	2.37	3.72	3.48	2.22
25.	0.82	1.28	7.61	1.10	1.46	0.54	0.61	0.72	2.59	4.37	3.90	2.10
26.	0.80	1.30	6.64	1.08	1.04	0.63	0.55	0.71	2.84	3.88	3.80	2.00
27.	0.77	1.39	5.39	1.00	0.80	0.58	0.49	0.67	2.98	3.37	3.46	1.94
28.	0.80	1.66	4.71	0.95	0.78	0.51	0.46	0.66	3.52	2.90	3.22	1.94
29.	0.89		4.43	0.91	0.77	0.49	0.49	0.71	2.95	2.72	3.04	1.86
30.	1.17		4.18	0.87	0.78	0.46	0.81	0.83	2.43	2.51	3.06	2.25
31.	1.28		4.14		0.82		0.70	0.77		2.43		2.35
	Extremwerte in m³/s											
am	18.	25.	18.	29.	29.	21.	19.	08.	01.	16.	04.	29.
NQ	0.50	1.22	1.39	0.78	0.62	0.44	0.29	0.32	0.63	1.28	2.00	1.63
HQ	3.50	2.69	11.4	4.33	3.65	1.56	5.61	4.10	45.7	4.76	9.21	6.40
am	19.	16.	25.	01.	25.	03.	21.	13.	07.	25.	11.	13.
	Monatsmittel in m³/s(MQ),l/s.km²(Mq) bzw.Monatssummen in mm (h_A)											
MQ	0.85	1.54	2.79	1.88	1.11	0.70	0.75	1.01	6.15	2.13	3.17	3.40
Mq	3.17	5.77	10.4	7.04	4.16	2.63	2.80	3.76	23.0	7.97	11.9	12.7
h_A	8	14	28	18	11	7	7	10	60	21	31	33

Reihe: 2002-2006 **Mittlere Monatsmittel in m³/s (MQ),l/s.km²(Mq) bzw. -summen in mm (h_A)**

MQ	2.06	2.73	5.39	6.03	2.39	2.68	2.52	7.75	1.53	2.41	1.90	1.44
Mq	7.71	10.2	20.1	22.5	8.93	10.0	9.43	28.9	5.71	9.01	7.10	5.39
h_A	21	25	54	58	24	26	25	78	15	24	18	14

Reihe: 1971-2007 **Mittlere Monatsmittel mit Extremwerten in m³/s**

NQ	0.30	0.41	0.48	0.78	0.49	0.20	0.18	0.19	0.17	0.22	0.22	0.20
NQ_T	0.38	0.57	0.57	0.87	0.49	0.30	0.27	0.23	0.24	0.33	0.30	0.27
MNQ_T	1.19	1.28	1.54	2.19	1.35	1.06	0.88	0.79	0.82	0.81	0.96	1.07
NMQ	0.63	0.77	0.88	1.17	0.86	0.63	0.47	0.42	0.37	0.47	0.49	0.52
MQ	2.15	2.29	3.41	4.04	2.59	2.20	2.32	2.46	1.44	1.40	1.51	2.12
HMQ	7.06	10.6	8.17	14.4	12.8	8.27	9.04	22.8	6.15	8.05	6.42	10.4
MHQ	5.79	6.21	10.6	8.92	8.95	9.69	10.9	13.3	5.64	4.44	3.65	5.97
HQ	17.4	20.8	42.6	36.9	43.1	43.5	53.1	187	45.7	27.9	17.1	21.1

Jahreswerte in m³/s (Q),l/s.km²(Mq), mm (h_A)

	Berichtsjahr			Reihe: 2002 - 2006			Reihe: 1971 - 2007		
NQ	0.29	19.07.		0.25	21.07.2003		0.17	08.09.1973	
NQ_T	0.37	18.07.					0.23	22.08.1993	
$MJNQ_T$							0.51		
NJMQ							1.14		1984
MQ,Mq,h_A	2.12	7.92	250	3.21	12.0	379	2.33	8.70	274
HJMQ							5.18		2002
MJHQ							25.8		
HQ	45.7	07.09.		187	13.08.2002		187	13.08.2002	

NNQ seit 1971: 0.17 08.09.1973 **HHQ seit** 1971: 187 13.08.2002

Berichtsjahr(J)	Überschreitungsdauer der Abflüsse in Tagen								Reihe(R): 2002-2006			
m³/s	Tage(J)	Tage(R)	m³/s	Tage(J)	Tage(R)	m³/s	Tage(J)	Tage(R)	m³/s	Tage(J)	Tage(R)	
10000			500			20.0	1	7.2	1.00	244	254.0	
8000			350			16.0	2	9.4	0.80	282	285.0	
6000			250			12.0	4	14.8	0.60	332	324.4	
4000			180			9.00	6	22.4	0.40	363	356.2	
3000			140		0.2	7.00	9	33.0	0.30	365	364.2	
2000			100		0.2	5.00	16	52.2	0.20		365.2	
1600			80.0		0.2	3.50	51	85.2	0.10			
1200			60.0		0.4	2.50	96	126.0	0.06			
900			40.0		1.4	1.80	152	171.8	0.03			
700			30.0	1	3.8	1.40	197	210.6	0.00			

durch Kraftwerksbetrieb beeinflusst
durch Trinkwasserentnahme beeinflusst
Im Jän,Dez durch Eis beeinflusst
Im Jän,Feb,Mrz,Apr,Mai,Jun,Jul,Aug,Sep,Okt,Nov,Dez n.erg.W.erm.

Nr. 512 Amaliendorf Braunaubach

Mst.Nr. 208512 Art: Schreibpegel Einzugsgebiet: 68.7 km²

Monat	I	II	III	IV	V	VI	VII	VIII	IX	X	XI	XII
Tag	Tägliche Abflüsse 2007 in m³/s											
1.	0.13	0.42	0.48	0.90	0.17	0.15	.039	.029	.042	0.44	0.35	0.97
2.	0.15	0.48	0.49	0.80	0.16	0.15	.037	.029	0.05	0.44	0.35	0.97
3.	0.15	0.56	0.49	0.79	0.16	0.16	.036	.030	0.06	0.43	0.33	0.96
4.	0.16	0.63	0.65	0.73	0.15	0.18	0.08	.031	0.06	0.36	0.31	0.94
5.	0.17	0.63	0.70	0.69	0.15	0.18	0.07	.033	0.12	0.34	0.31	0.93
6.	0.17	0.65	0.70	0.66	0.26	0.17	0.06	.034	0.99	0.29	0.32	0.92
7.	0.18	0.70	0.68	0.59	0.38	0.16	.048	.035	2.75	0.27	0.34	0.87
8.	0.18	0.70	0.65	0.50	0.35	0.14	.035	.036	1.82	0.18	0.57	0.85
9.	0.18	0.69	0.58	0.47	0.36	0.12	.027	.038	1.01	0.18	0.75	0.82
10.	0.18	0.69	0.54	0.46	0.41	0.11	.034	0.06	0.76	0.18	0.90	0.81
11.	0.18	0.65	0.49	0.45	0.40	0.10	0.06	0.07	0.76	0.17	1.03	0.80
12.	0.17	0.63	0.48	0.44	0.36	0.09	0.06	0.07	0.82	0.16	1.79	0.79
13.	0.17	0.63	0.48	0.43	0.28	0.09	0.06	0.07	0.78	0.16	1.65	0.90
14.	0.17	0.68	0.45	0.38	0.24	0.08	0.05	0.06	0.66	0.25	1.26	0.88
15.	0.16	0.67	0.44	0.35	0.23	0.08	.051	0.06	0.52	0.31	1.14	0.83
16.	0.15	0.67	0.44	0.31	0.24	0.08	.048	0.06	0.40	0.32	0.99	0.75
17.	0.14	0.68	0.37	0.30	0.26	0.07	.045	0.05	0.32	0.36	0.85	0.70
18.	0.14	0.67	0.32	0.30	0.34	0.07	.042	.049	0.39	0.40	0.81	0.70
19.	0.21	0.62	0.31	0.29	0.33	0.07	.039	.045	0.45	0.44	0.78	0.69
20.	0.31	0.57	0.32	0.28	0.28	0.06	.036	.041	0.45	0.43	0.78	0.69
21.	0.30	0.55	0.37	0.26	0.23	0.06	0.06	.038	0.41	0.42	0.79	0.63
22.	0.30	0.53	0.37	0.22	0.23	0.06	0.07	.034	0.39	0.41	0.80	0.60
23.	0.29	0.50	0.36	0.21	0.22	0.06	0.06	.030	0.38	0.41	0.82	0.56
24.	0.27	0.47	0.76	0.21	0.20	0.05	0.05	.026	0.39	0.41	0.94	0.56
25.	0.25	0.44	2.73	0.20	0.18	0.05	.049	.022	0.40	0.41	1.15	0.54
26.	0.24	0.41	3.57	0.20	0.17	.050	.046	.018	0.40	0.42	1.33	0.53
27.	0.24	0.42	2.23	0.19	0.15	.048	.043	.017	0.40	0.39	1.32	0.51
28.	0.24	0.46	1.68	0.19	0.13	.046	.040	.022	0.45	0.37	1.16	0.49
29.	0.25		1.36	0.18	0.14	.043	.037	.027	0.48	0.36	1.06	0.48
30.	0.28		1.16	0.17	0.14	.041	.034	.032	0.46	0.35	0.99	0.46
31.	0.35		1.00		0.14		.031	.037		0.35		0.44
	Extremwerte in m³/s											
am	01.	01.	20.	30.	28.	30.	09.	27.	01.	13.	05.	31.
NQ	0.12	0.38	0.30	0.17	0.13	.040	.024	.016	.040	0.16	0.30	0.43
HQ	0.38	0.87	4.30	0.95	0.42	0.19	0.09	0.07	3.14	0.47	2.05	0.98
am	31.	14.	26.	01.	10.	04.	04.	13.	07.	26.	12.	01.
	Monatsmittel in m³/s(MQ),l/s.km²(Mq) bzw.Monatssummen in mm (h_A)											
MQ	0.21	0.59	0.83	0.41	0.24	0.09	.047	.040	0.58	0.33	0.87	0.73
Mq	3.04	8.53	12.0	5.90	3.49	1.37	0.69	0.58	8.43	4.88	12.6	10.6
h_A	8	21	32	15	9	4	2	2	22	13	33	27

Reihe: 2002-2006 **Mittlere Monatsmittel in m³/s (MQ),l/s.km²(Mq) bzw. -summen in mm (h_A)**

MQ	0.63	0.90	1.41	1.61	0.44	0.60	0.65	1.38	0.33	0.49	0.48	0.38
Mq	9.17	13.2	20.5	23.4	6.35	8.73	9.41	20.1	4.86	7.18	6.94	5.54
h_A	25	32	55	61	17	23	25	54	13	19	18	14

Reihe: 1981-2007 **Mittlere Monatsmittel mit Extremwerten in m³/s**

NQ	.012	.019	0.13	0.14	0.06	.016	.000	.002	.008	.033	.006	.026
NQ_T	.015	0.09	0.13	0.15	0.06	.016	.004	.003	.009	.034	.011	.028
MNQ_T	0.26	0.31	0.39	0.41	0.23	0.17	0.11	0.09	0.12	0.14	0.19	0.21
NMQ	0.09	0.11	0.25	0.21	0.11	0.06	.015	.026	0.08	0.12	.044	0.08
MQ	0.50	0.62	0.92	0.95	0.51	0.39	0.40	0.43	0.33	0.37	0.35	0.45
HMQ	1.37	1.75	2.36	4.90	2.42	1.42	2.20	4.48	1.16	1.75	1.65	1.25
MHQ	1.43	1.72	3.09	2.27	1.61	2.27	1.89	2.24	1.03	1.00	0.82	1.41
HQ	4.35	13.5	17.1	17.1	8.34	28.9	16.5	31.5	4.06	7.04	3.35	7.51

Jahreswerte in m³/s (Q),l/s.km²(Mq), mm (h_A)

	Berichtsjahr			Reihe: 2002 - 2006			Reihe: 1981 - 2007		
NQ	.016	27.08.		.002	15.08.2003		.000	13.07.1988	
NQ_T	.017	27.08.					.003	14.08.2003	
$MJNQ_T$							.041		
NJMQ							0.21		1990
MQ,Mq,h_A	0.41	5.98	189	0.77	11.1	351	0.52	7.54	238
HJMQ							1.22		2006
MJHQ							5.99		
HQ	4.30	26.03.		31.5	13.08.2002		31.5	13.08.2002	

NNQ seit 1977: .000 13.07.1988 **HHQ seit** 1977: 31.5 13.08.2002

Berichtsjahr(J)	Überschreitungsdauer der Abflüsse in Tagen								Reihe(R): 2002-2006			
m³/s	Tage(J)	Tage(R)	m³/s	Tage(J)	Tage(R)	m³/s	Tage(J)	Tage(R)	m³/s	Tage(J)	Tage(R)	
10000			500			20.0		0.4	1.00	20	64.2	
8000			350			16.0		0.6	0.80	46	84.8	
6000			250			12.0		2.0	0.60	88	113.8	
4000			180			9.00		4.0	0.40	153	159.0	
3000			140			7.00		5.2	0.30	197	202.0	
2000			100			5.00		8.6	0.20	228	249.0	
1600			80.0			3.50	1	13.0	0.10	280	308.6	
1200			60.0			2.50	3	18.4	0.06	310	335.0	
900			40.0			1.80	5	28.4	0.03	356	346.8	
700			30.0			1.40	8	39.8	0.00	365	365.2	

durch die Bewirtschaftung von Fischteichen beeinflusst
durch Kraftwerksbetrieb beeinflusst
Im Jän,Dez nach ergänzten Wasserständen ermittelt
Im Jän,Dez durch Eis beeinflusst

Abflüsse

Nr. 513 Hoheneich
Braunaubach

Mst.Nr. 208579 Art: Schreibpegel Einzugsgebiet: 291.5 km²

Monat	I	II	III	IV	V	VI	VII	VIII	IX	X	XI	XII
Tag	Tägliche Abflüsse 2007 in m³/s											
1.	0.34	1.85	2.04	3.54	0.46	0.44	0.07	0.09	0.11	2.13	1.68	3.85
2.	0.49	2.18	1.97	3.34	0.50	0.31	0.06	0.12	0.10	2.12	1.58	4.27
3.	0.59	2.56	1.76	3.12	0.40	0.54	0.24	0.17	0.10	2.11	1.57	4.13
4.	0.51	2.65	2.35	2.80	0.45	0.80	0.30	0.10	0.13	1.90	1.70	4.06
5.	0.51	2.30	2.41	2.57	0.41	0.50	0.27	0.07	0.57	1.81	1.70	3.91
6.	0.54	2.34	2.29	2.37	0.96	0.63	0.15	0.08	8.44	1.67	1.53	3.62
7.	0.54	2.46	2.18	2.10	1.14	0.46	0.28	0.07	17.7	1.34	1.72	3.51
8.	0.53	2.38	2.05	1.93	0.98	0.33	0.23	0.05	8.59	1.00	3.04	3.58
9.	0.51	2.40	2.00	1.78	1.21	0.26	0.19	0.10	6.59	1.13	3.26	3.44
10.	0.49	2.40	1.70	1.67	1.57	0.29	0.15	0.94	5.05	1.16	3.58	3.31
11.	0.47	2.21	1.51	1.62	1.43	0.54	0.17	1.11	6.78	1.30	4.78	3.07
12.	0.50	2.10	1.37	1.45	1.04	0.36	0.24	0.53	7.19	1.29	7.16	3.69
13.	0.49	2.15	1.73	1.34	0.74	0.38	0.14	0.53	5.79	1.26	6.09	5.24
14.	0.48	2.08	1.72	1.27	0.63	0.38	0.24	0.44	4.65	1.16	5.28	4.47
15.	0.46	2.19	1.63	1.21	0.61	0.26	0.08	0.38	3.73	1.24	4.92	4.00
16.	0.45	2.57	1.59	1.11	0.76	0.25	0.11	0.17	3.22	1.13	4.25	3.56
17.	0.45	2.55	1.33	1.01	0.81	0.22	0.19	0.34	2.83	1.23	3.91	3.34
18.	0.43	2.24	1.12	0.90	1.10	0.28	0.08	0.20	3.07	1.42	3.80	3.07
19.	0.93	2.11	1.18	0.86	0.95	0.20	0.75	0.27	3.21	1.59	3.76	2.79
20.	1.32	1.98	1.36	0.79	0.77	0.22	0.59	0.17	2.87	1.62	3.54	2.59
21.	1.10	1.74	1.82	0.71	0.67	0.16	0.84	0.25	2.48	1.78	3.43	2.45
22.	0.96	1.64	1.88	0.67	0.65	0.18	0.42	0.12	2.50	1.59	3.15	2.53
23.	0.91	1.55	1.90	0.66	0.82	0.22	0.33	0.10	2.38	1.58	3.13	2.34
24.	0.88	1.42	6.19	0.65	0.60	0.19	0.14	0.09	2.30	3.12	4.04	2.17
25.	0.77	1.39	14.4	0.64	0.55	0.22	0.10	0.09	2.43	3.17	4.33	1.99
26.	0.72	1.43	16.1	0.58	0.67	0.15	0.24	0.08	2.51	2.67	4.57	1.88
27.	0.60	1.51	10.8	0.54	0.49	0.14	0.09	0.08	2.73	2.25	4.44	1.76
28.	0.70	1.73	8.13	0.51	0.38	0.19	0.09	0.08	3.18	2.04	4.03	1.63
29.	0.77		6.46	0.49	0.41	0.09	0.21	0.09	2.90	2.07	3.65	1.49
30.	1.14		5.44	0.51	0.41	0.14	0.16	0.22	2.38	1.81	3.57	1.63
31.	1.52		4.35		0.38		0.10	0.10		1.76		1.43
	Extremwerte in m³/s											
am	27.	25.	12.	29.	03.	30.	01.	08.	03.	04.	23.	29.
NQ	0.12	1.34	0.27	0.16	0.12	0.05	0.06	.049	0.09	0.47	0.75	0.99
HQ	1.71	3.06	21.5	4.11	1.73	1.66	1.25	2.10	22.7	3.41	8.90	6.15
am	31.	03.	25.	01.	10.	11.	19.	30.	07.	24.	12.	13.
	Monatsmittel in m³/s(MQ),l/s.km²(Mq) bzw.Monatssummen in mm (h_A)											
MQ	0.68	2.08	3.64	1.43	0.74	0.31	0.23	0.23	3.88	1.72	3.57	3.06
Mq	2.33	7.12	12.5	4.89	2.54	1.07	0.80	0.80	13.3	5.91	12.3	10.5
h_A	6	17	33	13	7	3	2	2	35	16	32	27

Reihe: 2002-2006 **Mittlere Monatsmittel in m³/s (MQ),l/s.km²(Mq) bzw. -summen in mm (h_A)**

MQ	2.51	3.20	5.53	5.23	1.88	2.10	1.92	5.44	1.30	2.09	1.74	1.41
Mq	8.61	11.0	19.0	18.0	6.45	7.20	6.60	18.7	4.46	7.18	5.99	4.85
h_A	23	27	51	47	17	19	18	50	12	19	16	13

Reihe: 1951-2007 **Mittlere Monatsmittel mit Extremwerten in m³/s**

NQ	.020	.020	.040	0.10	0.06	0.05	.038	.032	.045	.040	.010	.010
NQ_T	.020	.020	.040	0.18	0.16	0.08	.050	0.05	0.07	0.13	.010	.010
MNQ_T	1.08	1.31	1.50	1.67	0.94	0.72	0.62	0.55	0.57	0.79	0.72	0.90
NMQ	0.33	0.22	0.96	0.35	0.47	0.21	0.14	0.16	0.22	0.52	0.10	.048
MQ	2.13	2.51	3.78	3.62	2.26	2.16	2.16	1.86	1.38	1.59	1.41	1.88
HMQ	7.39	9.61	8.76	13.8	9.98	13.5	11.1	18.1	7.37	6.87	5.98	7.48
MHQ	6.27	6.92	12.4	9.22	8.60	9.72	10.4	9.09	4.74	4.37	4.03	5.87
HQ	30.0	26.2	50.9	44.2	39.0	62.1	55.0	141	26.6	21.5	27.0	32.2

Jahreswerte in m³/s (Q),l/s.km²(Mq), mm (h_A)

	Berichtsjahr			Reihe: 2002 - 2006			Reihe: 1951 - 2007		
NQ	.049	08.08.		.044	01.07.2002		.010	30.11.1953	
NQ_T	0.05	08.08.					.010	30.11.1953	
$MJNQ_T$							0.24		
NJMQ							0.97		1990
MQ,Mq,h_A	1.79	6.14	194	2.83	9.71	306	2.23	7.64	241
HJMQ							4.61		1965
MJHQ							25.4		
HQ	22.7	07.09.		141	13.08.2002		141	13.08.2002	

NNQ seit 1951: .010 30.11.1953 **HHQ seit** 1951: 141 13.08.2002

Berichtsjahr(J) Überschreitungsdauer der Abflüsse in Tagen Reihe(R): 2002-2006

m³/s	Tage(J)	Tage(R)	m³/s	Tage(J)	Tage(R)	m³/s	Tage(J)	Tage(R)	m³/s	Tage(J)	Tage(R)
10000			500			20.0		5.6	1.00	204	223.2
8000			350			16.0	2	7.8	0.80	218	246.6
6000			250			12.0	3	13.2	0.60	240	274.6
4000			180			9.00	4	21.2	0.40	282	314.0
3000			140			7.00	9	29.0	0.30	294	332.0
2000			100		0.2	5.00	19	46.8	0.20	316	347.6
1600			80.0		0.2	3.50	50	74.6	0.10	347	358.4
1200			60.0		0.4	2.50	84	112.0	0.06	364	365.2
900			40.0		2.0	1.80	133	147.4	0.03	365	
700			30.0		3.2	1.40	174	182.4	0.00		

durch die Bewirtschaftung von Fischteichen beeinflusst
durch Kraftwerksbetrieb beeinflusst
Im Jän,Dez durch Eis beeinflusst
Im Jän,Feb,Mrz,Apr,Mai,Jun,Jul,Aug,Sep,Okt,Nov,Dez n.erg.W.erm.

Nr. 514 Schwarzenau (Süd)
Deutsche Thaya

Mst.Nr. 208611 Art: Schreibpegel Einzugsgebiet: 175.5 km²

Monat	I	II	III	IV	V	VI	VII	VIII	IX	X	XI	XII
Tag	Tägliche Abflüsse 2007 in m³/s											
1.	0.23	1.48	0.92	2.24	0.22	0.12	0.09	0.13	0.16	1.11	1.16	2.01
2.	0.28	1.56	0.80	1.88	0.21	0.11	0.08	0.10	0.13	1.09	1.04	2.86
3.	0.25	1.83	0.78	1.70	0.21	0.58	0.15	0.13	0.13	1.07	1.03	2.38
4.	0.23	1.70	1.76	1.51	0.21	0.55	0.22	0.11	0.21	1.08	1.06	2.11
5.	0.25	1.36	1.23	1.23	0.24	0.32	0.19	0.09	0.26	1.05	1.04	2.06
6.	0.25	1.47	1.02	1.07	0.69	0.36	0.09	0.07	8.22	0.93	1.03	1.87
7.	0.24	1.43	0.94	1.02	0.49	0.27	0.07	0.06	24.6	0.84	1.18	1.93
8.	0.23	1.25	0.95	1.00	0.39	0.19	0.06	0.05	8.98	0.81	2.45	2.03
9.	0.22	1.19	1.08	0.96	0.57	0.13	0.07	0.34	5.15	0.80	2.24	1.79
10.	0.22	1.12	0.97	0.92	0.70	0.10	0.14	3.87	3.26	0.75	2.21	1.61
11.	0.21	1.04	0.79	0.86	0.46	0.63	0.18	2.37	4.59	0.72	4.61	1.48
12.	0.23	1.02	0.83	0.76	0.33	0.63	0.12	1.52	6.01	0.76	7.85	2.42
13.	0.22	1.02	0.93	0.68	0.26	0.83	0.10	0.89	3.75	0.76	4.36	3.71
14.	0.19	1.02	0.89	0.65	0.24	0.65	0.09	0.94	2.63	0.70	3.67	2.53
15.	0.18	1.00	0.80	0.59	0.24	0.40	0.08	0.60	2.09	0.82	3.32	2.03
16.	0.18	1.16	0.73	0.56	0.31	0.29	0.06	0.47	1.80	0.66	2.85	1.76
17.	0.18	1.05	0.63	0.53	0.30	0.22	0.05	0.45	1.58	0.64	2.56	1.55
18.	0.19	0.93	0.55	0.52	0.38	0.18	0.05	0.46	1.46	0.66	2.46	1.37
19.	0.81	0.84	0.60	0.47	0.26	0.18	0.30	0.35	1.44	0.72	2.42	1.17
20.	1.12	0.79	0.71	0.46	0.21	0.17	0.71	0.33	1.34	0.71	2.33	0.93
21.	0.64	0.76	0.83	0.43	0.19	0.12	1.49	0.35	1.27	0.75	2.15	0.79
22.	0.50	0.74	0.94	0.39	0.21	0.19	0.52	0.29	1.21	0.79	2.00	0.76
23.	0.47	0.72	1.23	0.37	0.52	0.32	0.29	0.29	1.09	0.96	2.20	0.73
24.	0.49	0.72	3.88	0.36	0.37	0.21	0.21	0.33	1.02	1.85	2.52	0.71
25.	0.46	0.73	11.5	0.35	0.26	0.18	0.17	0.20	1.09	2.14	2.50	0.68
26.	0.40	0.72	10.5	0.32	0.28	0.19	0.14	0.15	1.34	1.75	2.56	0.61
27.	0.38	0.71	7.17	0.28	0.22	0.14	0.12	0.13	1.36	1.44	2.13	0.54
28.	0.42	0.94	5.27	0.26	0.18	0.11	0.11	0.13	1.70	1.39	1.78	0.51
29.	0.52		3.84	0.26	0.17	0.10	0.11	0.17	1.50	1.60	1.62	0.48
30.	0.94		3.16	0.25	0.16	0.10	0.29	0.21	1.23	1.45	1.62	0.47
31.	1.21		2.70		0.14		0.23	0.20		1.28		0.46
	Extremwerte in m³/s											
am	17.	24.	18.	30.	31.	10.	17.	08.	03.	18.	06.	31.
NQ	0.18	0.68	0.53	0.21	0.13	0.09	0.05	.047	0.11	0.60	0.98	0.46
HQ	1.67	2.18	16.8	2.40	0.89	3.43	2.55	6.16	31.0	2.24	12.1	4.26
am	19.	03.	25.	01.	06.	11.	21.	10.	07.	25.	12.	13.
	Monatsmittel in m³/s(MQ),l/s.km²(Mq) bzw.Monatssummen in mm (h_A)											
MQ	0.40	1.08	2.22	0.76	0.31	0.29	0.21	0.51	3.02	1.03	2.40	1.49
Mq	2.28	6.17	12.7	4.35	1.76	1.63	1.21	2.90	17.2	5.90	13.7	8.51
h_A	6	15	34	11	5	4	3	8	45	16	35	22

Reihe: 2002-2006 **Mittlere Monatsmittel in m³/s (MQ),l/s.km²(Mq) bzw. -summen in mm (h_A)**

MQ	1.44	1.63	3.47	1.95	0.77	0.89	0.71	2.88	0.44	1.01	1.00	0.82
Mq	8.23	9.29	19.8	11.1	4.38	5.06	4.04	16.4	2.50	5.74	5.69	4.70
h_A	22	22	53	29	12	13	11	44	6	15	15	12

Reihe: 1951-2007 **Mittlere Monatsmittel mit Extremwerten in m³/s**

NQ	0.08	.040	0.07	0.07	.035	.050	.018	.030	.035	0.06	0.07	0.08
NQ_T	0.09	.050	0.08	0.13	0.08	0.06	.020	.033	.037	0.09	0.09	0.08
MNQ_T	0.41	0.44	0.57	0.60	0.36	0.32	0.23	0.18	0.20	0.27	0.35	0.39
NMQ	0.11	0.13	0.22	0.20	0.20	0.13	0.07	0.08	0.08	0.14	0.14	0.15
MQ	1.10	1.39	2.22	1.59	1.09	1.12	0.97	0.89	0.50	0.57	0.73	1.01
HMQ	4.96	7.24	7.61	7.56	6.43	7.22	5.76	9.10	3.02	3.53	3.68	4.39
MHQ	7.02	8.02	13.1	7.48	8.49	10.5	9.82	8.43	3.28	2.27	3.65	5.44
HQ	52.0	45.9	51.4	26.8	65.0	59.0	65.0	109	45.0	21.5	51.0	34.0

Jahreswerte in m³/s (Q),l/s.km²(Mq), mm (h_A)

	Berichtsjahr			Reihe: 2002 - 2006			Reihe: 1951 - 2007		
NQ	.047	08.08.		.018	15.07.2002		.018	15.07.2002	
NQ_T	0.05	08.08.					.020	14.07.2002	
$MJNQ_T$							0.12		
NJMQ							0.45		1956
MQ,Mq,h_A	1.14	6.49	205	1.40	7.96	251	1.10	6.25	197
HJMQ							2.98		1996
MJHQ							31.9		
HQ	31.0	07.09.		109	13.08.2002		109	13.08.2002	

NNQ seit 1951: .018 15.07.2002 **HHQ seit** 1951: 109 13.08.2002

Berichtsjahr(J) Überschreitungsdauer der Abflüsse in Tagen Reihe(R): 2002-2006

m³/s	Tage(J)	Tage(R)	m³/s	Tage(J)	Tage(R)	m³/s	Tage(J)	Tage(R)	m³/s	Tage(J)	Tage(R)
10000			500			20.0	1	2.2	1.00	131	112.6
8000			350			16.0	1	3.8	0.80	160	134.0
6000			250			12.0	1	5.2	0.60	203	166.8
4000			180			9.00	3	8.2	0.40	234	221.2
3000			140			7.00	7	11.6	0.30	255	247.2
2000			100			5.00	10	18.2	0.20	302	292.4
1600			80.0			3.50	19	27.6	0.10	350	332.2
1200			60.0		0.2	2.50	31	47.8	0.06	362	348.8
900			40.0		0.4	1.80	58	66.0	0.03	365	364.4
700			30.0		1.6	1.40	85	85.6	0.00		365.2

durch die Bewirtschaftung von Fischteichen beeinflusst
Im Jän,Dez durch Eis beeinflusst
Im Jän,Feb,Mrz,Apr,Mai,Jun,Jul,Aug,Sep,Okt,Nov,Dez n.erg.W.erm.

Abflüsse

Nr. 515 Merkengersch
Deutsche Thaya

Mst.Nr. 209742 Art: Schreibpegel Einzugsgebiet: 586.8 km²

Monat	I	II	III	IV	V	VI	VII	VIII	IX	X	XI	XII
Tag	Tägliche Abflüsse 2007 in m³/s											
1.	1.17	5.16	3.77	6.34	1.21	0.74	0.38	0.43	0.56	2.70	2.79	6.45
2.	1.54	5.45	3.13	5.46	1.15	0.79	0.37	0.37	0.54	2.65	2.58	8.49
3.	1.40	5.55	2.86	4.93	1.12	1.06	0.46	0.39	0.52	2.90	2.49	7.95
4.	1.29	5.39	6.23	4.60	1.10	1.67	0.74	0.39	0.65	3.00	2.60	6.87
5.	1.28	4.30	5.08	4.13	1.23	1.13	0.66	0.36	0.70	2.94	2.60	6.38
6.	1.38	4.64	3.78	3.86	2.61	1.14	0.61	0.31	14.2	2.74	2.73	5.99
7.	1.34	4.76	3.46	3.53	2.20	0.94	0.44	0.26	57.1	2.44	3.53	6.21
8.	1.28	4.26	3.43	3.29	1.79	0.78	0.38	0.25	25.6	2.40	7.99	7.11
9.	1.23	4.19	3.46	3.06	2.20	0.64	0.36	0.47	12.1	2.28	7.60	6.22
10.	1.20	3.94	3.39	2.93	2.72	0.61	0.50	6.38	7.80	2.19	7.45	5.82
11.	1.14	3.46	3.19	2.75	2.09	0.56	0.68	3.53	8.73	2.06	12.5	5.37
12.	1.41	3.30	2.88	2.58	1.63	1.48	0.61	3.36	12.8	2.08	31.8	6.73
13.	1.25	3.32	2.92	2.40	1.43	1.06	0.53	1.70	8.86	2.16	15.5	12.9
14.	1.21	3.34	2.86	2.29	1.31	1.22	0.44	1.41	5.99	2.03	11.7	8.67
15.	1.15	3.30	2.71	2.17	1.32	0.86	0.40	1.24	4.47	1.79	10.1	6.79
16.	1.09	4.33	2.50	2.09	1.57	0.68	0.35	0.90	3.75	1.66	8.47	5.97
17.	1.08	3.82	2.40	2.02	1.64	0.58	0.32	0.87	3.37	1.83	7.63	5.42
18.	1.08	3.35	2.32	1.97	1.74	0.51	0.30	0.92	3.29	1.64	7.33	4.99
19.	2.64	3.12	2.41	1.92	1.53	0.50	0.46	0.84	3.07	1.65	7.38	4.47
20.	3.85	2.97	2.64	1.86	1.33	0.48	1.71	0.74	2.80	1.92	6.96	4.20
21.	2.22	2.85	3.02	1.81	1.23	0.50	2.73	0.72	2.57	2.02	6.52	3.73
22.	1.77	2.71	3.07	1.73	2.21	0.57	1.49	0.71	2.39	2.10	5.91	3.70
23.	1.66	2.57	3.91	1.64	1.66	1.10	0.67	0.61	2.24	2.58	6.45	3.48
24.	1.74	2.49	20.9	1.61	1.37	0.80	0.53	0.62	2.09	5.02	8.79	3.32
25.	1.62	2.46	35.0	1.56	1.09	0.59	0.40	0.62	2.13	5.39	8.70	3.27
26.	1.40	2.53	36.4	1.52	0.94	0.55	0.38	0.55	2.97	4.64	9.71	3.19
27.	1.54	2.62	23.5	1.46	0.92	0.49	0.36	0.52	3.03	3.73	8.19	2.96
28.	1.54	3.41	15.5	1.38	0.83	0.44	0.33	0.49	4.63	3.32	6.76	2.87
29.	2.07		11.3	1.33	0.87	0.41	0.31	0.68	4.57	4.43	6.07	2.77
30.	4.17		9.24	1.28	0.78	0.40	0.48	0.74	3.14	3.70	5.94	2.67
31.	5.02		7.75		0.77		0.56	0.59		3.12		2.73
	Extremwerte in m³/s											
am	13.	26.	14.	28.	28.	26.	25.	08.	03.	16.	04.	29.
NQ	0.14	2.46	2.18	0.66	0.49	0.25	0.14	0.11	0.50	1.28	2.44	2.07
HQ	5.26	6.66	46.8	6.97	6.69	2.33	5.56	9.58	63.0	5.58	40.7	14.3
am	31.	03.	26.	01.	22.	12.	21.	10.	07.	24.	12.	13.
	Monatsmittel in m³/s(MQ),l/s.km²(Mq) bzw.Monatssummen in mm (h_A)											
MQ	1.74	3.70	7.58	2.65	1.47	0.78	0.61	1.03	6.88	2.75	7.83	5.41
Mq	2.96	6.30	12.9	4.51	2.51	1.32	1.04	1.76	11.7	4.68	13.3	9.22
h_A	8	15	35	12	7	3	3	5	30	13	35	24

Reihe: 2002-2006	Mittlere Monatsmittel in m³/s (MQ),l/s.km²(Mq) bzw. -summen in mm (h_A)											
MQ	4.51	5.49	10.7	7.44	2.73	3.22	2.96	7.88	1.72	3.30	3.55	3.38
Mq	7.68	9.35	18.2	12.7	4.65	5.48	5.04	13.4	2.93	5.62	6.05	5.75
h_A	21	23	49	33	12	14	14	36	8	15	16	15
Reihe: 1995-2007	**Mittlere Monatsmittel mit Extremwerten in m³/s**											
NQ	0.14	0.89	0.97	0.66	0.27	0.10	.034	.011	.012	0.16	0.08	0.11
NQ_T	0.59	0.94	1.09	1.21	0.62	0.38	0.23	0.12	0.25	0.47	0.29	0.55
MNQ_T	1.42	1.83	2.35	2.93	1.47	0.85	0.61	0.58	0.80	1.15	1.72	1.58
NMQ	1.23	1.47	2.46	1.97	1.16	0.78	0.59	0.48	0.46	0.96	0.79	0.78
MQ	2.89	4.38	7.56	6.43	3.16	2.17	2.19	3.69	2.09	2.54	3.23	3.21
HMQ	9.85	11.0	20.6	18.7	13.6	6.74	7.41	26.1	6.88	10.5	11.8	12.0
MHQ	10.9	17.6	36.6	20.9	12.6	19.6	14.6	25.0	10.5	9.40	10.7	18.2
HQ	32.9	59.7	150	80.5	53.8	154	64.3	181	63.0	49.6	40.7	136

Jahreswerte in m³/s (Q),l/s.km²(Mq), mm (h_A)	Berichtsjahr			Reihe: 2002 - 2006			Reihe: 1995 - 2007		
NQ	0.11	08.08.		.011	14.08.2003		.011	14.08.2003	
NQ_T	0.25	08.08.					0.12	12.08.2003	
$MJNQ_T$							0.42		
NJMQ							1.90		1998
MQ,Mq,h_A	3.52	6.00	189	4.68	7.98	252	3.63	6.18	195
HJMQ							7.58		2002
MJHQ							59.0		
HQ	63.0	07.09.		181	13.08.2002		181	13.08.2002	
NNQ seit 1995:	.011	14.08.2003		**HHQ seit** 1995:	181	13.08.2002			

Berichtsjahr(J) Überschreitungsdauer der Abflüsse in Tagen Reihe(R): 2002-2006												
m³/s	Tage(J)	Tage(R)	m³/s	Tage(J)	Tage(R)	m³/s	Tage(J)	Tage(R)	m³/s	Tage(J)	Tage(R)	
10000			500			20.0	7	11.6	1.00	279	303.8	
8000			350			16.0	7	17.2	0.80	290	328.6	
6000			250			12.0	14	25.0	0.60	314	347.2	
4000			180			9.00	19	40.8	0.40	347	358.2	
3000			140		0.2	7.00	37	57.0	0.30	363	361.8	
2000			100		0.8	5.00	69	82.4	0.20	365	364.2	
1600			80.0		2.2	3.50	102	116.4	0.10		365.2	
1200			60.0		3.0	2.50	172	157.2	0.06			
900			40.0	1	5.2	1.80	209	197.8	0.03			
700			30.0	4	7.0	1.40	243	244.8	0.00			

durch die Bewirtschaftung von Fischteichen beeinflusst
durch Kraftwerksbetrieb beeinflusst
Im Jän,Dez durch Eis beeinflusst
Im Jän,Feb,Mrz,Apr,Mai,Jun,Jul,Aug,Sep,Okt,Nov,Dez n.erg.W.erm.

Nr. 516 Alberndorf
Mährische Thaya

Mst.Nr. 209601 Art: Schreibpegel Einzugsgebiet: 621.5 km²

Monat	I	II	III	IV	V	VI	VII	VIII	IX	X	XI	XII
Tag	Tägliche Abflüsse 2007 in m³/s											
1.	0.85	5.65	5.48	6.09	1.01	1.19	0.36	0.25	0.23	2.17	0.96	5.36
2.	1.02	6.24	5.22	5.45	1.04	0.99	0.36	0.24	0.23	1.80	1.10	5.89
3.	1.17	6.03	4.61	4.89	1.01	0.98	0.42	0.23	0.25	1.91	0.93	7.29
4.	1.28	6.55	7.45	4.68	0.96	1.05	0.48	0.24	0.26	2.25	1.19	9.83
5.	1.12	5.34	8.27	4.28	1.21	1.02	0.62	0.24	0.38	1.75	1.16	8.36
6.	1.22	5.95	6.62	3.98	1.72	1.25	0.51	0.23	2.00	1.55	1.04	7.28
7.	1.00	6.29	6.05	3.78	1.42	1.00	0.45	0.23	5.35	1.88	1.16	6.91
8.	1.02	5.91	5.79	3.66	1.26	0.99	0.42	0.21	3.08	1.40	3.36	7.48
9.	1.29	5.88	5.65	3.38	1.32	0.75	0.42	0.20	2.05	1.85	3.29	6.83
10.	1.19	6.19	5.28	3.21	2.28	0.63	0.49	0.84	1.44	1.96	3.01	6.37
11.	0.94	5.73	4.91	3.11	1.69	0.65	0.61	0.85	1.43	2.07	4.27	5.96
12.	1.06	5.31	4.48	2.92	1.37	0.62	0.72	1.12	2.21	1.70	8.32	5.53
13.	1.16	5.13	4.30	2.37	1.01	0.65	0.48	0.70	1.96	1.37	7.62	5.43
14.	1.02	4.91	4.27	2.53	0.95	0.68	0.58	0.50	1.40	1.38	6.63	5.34
15.	0.95	4.61	3.89	2.01	0.90	0.65	0.38	0.42	1.13	1.16	5.67	4.90
16.	1.17	6.91	3.48	2.17	1.03	0.54	0.34	0.35	0.85	1.23	5.36	4.53
17.	1.12	7.45	3.32	1.88	1.32	0.54	0.30	0.35	0.77	1.38	4.74	4.26
18.	0.91	6.21	3.23	1.82	1.39	0.49	0.23	0.37	0.60	0.99	4.27	3.88
19.	1.20	5.50	3.15	1.90	1.23	0.58	0.29	0.35	0.64	1.11	4.13	3.62
20.	1.58	5.03	3.24	1.88	1.25	0.54	0.29	0.33	0.72	1.27	4.06	3.42
21.	1.61	4.61	3.86	1.68	1.04	0.45	0.55	0.32	0.84	1.25	3.95	3.23
22.	1.27	4.30	4.63	1.70	0.91	0.74	0.41	0.31	0.85	1.32	3.88	3.04
23.	1.29	3.98	4.87	1.35	0.91	0.88	0.35	0.25	0.86	1.63	4.07	2.86
24.	1.44	3.78	15.0	1.41	0.90	0.65	0.23	0.25	1.01	1.79	5.85	2.69
25.	1.28	3.53	19.5	1.51	0.85	0.61	0.23	0.25	0.84	1.73	6.92	2.52
26.	1.19	3.42	13.0	1.37	0.78	0.46	0.24	0.27	1.09	1.63	7.44	2.37
27.	1.15	3.72	12.0	1.19	1.43	0.46	0.26	0.26	1.08	1.51	7.55	2.28
28.	1.17	3.93	9.32	1.31	1.19	0.51	0.22	0.25	2.22	1.63	6.50	2.28
29.	1.61		8.29	1.26	2.23	0.43	0.25	0.27	3.73	1.34	5.78	2.06
30.	4.80		7.62	1.07	2.45	0.38	0.27	0.22	2.65	1.16	5.44	1.89
31.	5.55		6.88		1.54		0.26	0.22		1.17		1.94
	Extremwerte in m³/s											
am	19.	23.	19.	29.	16.	19.	30.	30.	01.	31.	06.	30.
NQ	0.59	3.34	2.46	0.93	0.42	0.31	0.11	0.09	0.22	0.61	0.65	1.85
HQ	5.96	8.32	21.8	6.52	4.29	1.51	1.18	1.91	5.69	2.51	8.61	10.8
am	31.	16.	25.	01.	29.	01.	12.	12.	07.	07.	12.	04.
	Monatsmittel in m³/s(MQ),l/s.km²(Mq) bzw.Monatssummen in mm (h_A)											
MQ	1.44	5.29	6.57	2.66	1.28	0.71	0.39	0.36	1.40	1.56	4.31	4.70
Mq	2.32	8.51	10.6	4.28	2.05	1.14	0.62	0.58	2.26	2.51	6.94	7.56
h_A	6	21	28	11	6	3	2	2	6	7	18	20

Reihe: 2002-2006	Mittlere Monatsmittel in m³/s (MQ),l/s.km²(Mq) bzw. -summen in mm (h_A)											
MQ	5.66	6.39	9.58	7.78	2.70	3.54	2.45	4.25	1.52	2.49	2.98	2.57
Mq	9.10	10.3	15.4	12.5	4.34	5.69	3.94	6.84	2.44	4.01	4.80	4.14
h_A	24	25	41	32	12	15	11	18	6	11	12	11
Reihe: 1988-2007	**Mittlere Monatsmittel mit Extremwerten in m³/s**											
NQ	0.40	0.48	0.61	0.68	0.27	0.20	0.07	.006	.028	0.09	0.19	0.09
NQ_T	0.67	0.55	0.70	0.79	0.34	0.29	0.17	0.06	0.13	0.23	0.37	0.33
MNQ_T	1.75	2.40	2.71	2.84	1.31	0.79	0.61	0.60	0.71	1.01	1.28	1.41
NMQ	0.86	0.82	1.11	1.71	0.67	0.71	0.39	0.21	0.38	0.57	0.59	0.84
MQ	3.41	4.50	6.95	5.71	2.44	1.96	1.66	1.92	1.28	1.71	2.07	2.59
HMQ	12.0	12.9	15.0	19.2	8.66	9.63	7.02	13.1	3.99	6.72	9.51	8.05
MHQ	10.9	11.7	24.8	17.0	6.53	19.6	10.4	8.26	3.13	3.85	3.98	8.17
HQ	45.0	51.9	119	111	27.3	305	107	53.2	12.7	19.6	15.7	51.8

Jahreswerte in m³/s (Q),l/s.km²(Mq), mm (h_A)	Berichtsjahr			Reihe: 2002 - 2006			Reihe: 1988 - 2007		
NQ	0.09	30.08.		0.16	27.08.2003		.006	28.08.1990	
NQ_T	0.20	09.08.					0.06	13.08.1995	
$MJNQ_T$							0.47		
NJMQ							1.10		1990
MQ,Mq,h_A	2.54	4.08	129	4.21	6.78	214	3.01	4.84	153
HJMQ							6.26		2002
MJHQ							43.0		
HQ	21.8	25.03.		305	30.06.2006		305	30.06.2006	
NNQ seit 1988:	.006	28.08.1990		**HHQ seit** 1988:	305	30.06.2006			

Berichtsjahr(J) Überschreitungsdauer der Abflüsse in Tagen Reihe(R): 2002-2006												
m³/s	Tage(J)	Tage(R)	m³/s	Tage(J)	Tage(R)	m³/s	Tage(J)	Tage(R)	m³/s	Tage(J)	Tage(R)	
10000			500			20.0		9.0	1.00	250	288.6	
8000			350			16.0	1	13.4	0.80	275	319.4	
6000			250			12.0	4	21.2	0.60	294	340.8	
4000			180		0.2	9.00	6	34.2	0.40	317	360.6	
3000			140		0.2	7.00	19	53.4	0.30	332	364.2	
2000			100		0.4	5.00	65	79.4	0.20	365	365.2	
1600			80.0		1.0	3.50	104	116.4	0.10			
1200			60.0		1.6	2.50	126	153.6	0.06			
900			40.0		4.0	1.80	155	201.8	0.03			
700			30.0		5.4	1.40	181	237.2	0.00			

durch die Bewirtschaftung von Fischteichen beeinflusst
durch Kraftwerksbetrieb beeinflusst
Im Jän,Dez durch Eis beeinflusst
Im Jän,Feb,Mrz,Apr,Mai,Jun,Jul,Aug,Sep,Okt,Nov,Dez n.erg.W.erm.

Abflüsse

Nr. 517 Raabs an der Thaya
Thaya

Mst.Nr. 208629 Art: Schreibpegel Einzugsgebiet: 1405.8 km²

Monat	I	II	III	IV	V	VI	VII	VIII	IX	X	XI	XII
Tag	Tägliche Abflüsse 2007 in m³/s											
1.	2.46	11.8	10.7	14.9	2.88	2.53	0.89	0.98	0.76	5.40	4.85	13.8
2.	3.01	13.3	9.89	12.7	2.84	2.39	1.08	0.85	1.00	5.15	4.75	15.7
3.	3.24	12.5	8.79	11.7	2.70	2.44	1.24	0.77	0.86	5.72	4.25	17.0
4.	3.11	13.6	13.2	11.2	2.71	3.62	1.39	0.81	1.03	5.65	4.48	18.2
5.	3.14	11.2	15.4	10.1	3.10	3.15	2.07	0.62	1.45	5.28	4.49	16.2
6.	3.27	12.1	12.1	9.26	5.18	3.52	1.61	0.74	9.51	5.01	4.25	14.8
7.	3.37	12.2	10.9	8.64	5.49	3.13	1.37	0.71	39.0	5.02	4.77	14.2
8.	3.52	11.5	10.6	8.14	4.06	2.81	1.07	0.50	34.3	4.36	10.2	15.9
9.	3.47	11.6	10.2	7.58	4.42	2.39	1.04	0.53	14.3	4.59	12.1	14.6
10.	3.21	11.8	9.62	7.10	6.18	1.61	1.23	4.99	10.3	4.53	11.9	13.6
11.	2.76	10.7	9.16	6.99	5.13	1.76	1.78	6.11	9.88	4.58	15.0	12.6
12.	3.05	10.1	8.34	6.57	3.70	2.24	2.00	5.12	14.3	4.13	36.2	12.5
13.	3.52	9.65	7.97	5.95	2.72	2.64	1.49	3.54	12.8	3.81	26.7	18.2
14.	3.14	9.40	8.19	5.90	2.90	2.63	1.39	2.48	9.01	3.87	20.9	16.3
15.	2.81	9.12	7.66	5.22	2.79	2.60	1.12	2.02	7.20	3.29	18.0	13.4
16.	2.73	11.9	6.92	5.08	3.19	2.25	1.08	1.81	5.68	3.37	15.9	12.1
17.	3.00	12.8	6.80	4.85	3.66	2.27	0.92	1.55	4.90	3.40	14.0	11.2
18.	2.59	11.0	6.55	4.81	4.02	1.44	0.74	1.60	4.63	3.18	13.1	10.6
19.	3.22	9.84	6.60	4.74	3.68	1.38	1.00	1.43	4.33	3.20	13.0	9.36
20.	6.02	9.24	6.98	4.67	3.52	1.41	1.79	1.30	4.32	3.34	12.5	8.26
21.	5.11	8.73	7.93	4.39	3.10	1.35	3.55	1.23	3.98	3.80	11.9	7.89
22.	3.99	8.40	8.70	4.36	2.55	1.53	3.94	1.22	3.73	3.68	11.5	7.68
23.	3.66	7.99	9.48	4.05	4.24	2.23	2.04	1.09	3.53	4.24	11.9	7.46
24.	3.56	7.62	31.9	3.99	3.28	2.49	1.13	0.89	3.49	6.64	15.8	7.24
25.	3.26	7.37	48.9	4.09	2.84	2.00	1.08	0.81	3.02	8.06	16.8	7.02
26.	2.35	7.39	48.6	3.74	2.43	1.61	1.03	0.89	4.11	7.49	18.4	6.80
27.	2.64	7.64	37.8	3.41	2.94	1.43	0.78	0.98	5.00	6.54	18.1	6.56
28.	3.29	8.14	28.0	3.39	2.76	1.43	0.84	0.85	7.11	6.12	15.4	6.52
29.	4.24		22.8	3.32	3.69	1.23	0.75	0.85	9.08	6.21	13.7	6.34
30.	9.55		19.5	2.94	4.07	0.99	0.98	1.02	6.37	6.12	13.2	6.20
31.	11.6		17.1		2.97		1.15	1.20		5.45		5.88
	Extremwerte in m³/s											
am	19.	26.	18.	29.	13.	22.	01.	24.	01.	19.	06.	31.
NQ	0.85	7.25	5.22	2.16	0.89	0.12	0.13	0.22	0.18	1.79	2.36	4.16
HQ	12.3	15.0	53.7	16.4	7.17	4.76	6.74	8.71	49.7	8.58	40.6	20.3
am	31.	02.	26.	01.	10.	04.	21.	10.	08.	25.	12.	13.
	Monatsmittel in m³/s(MQ),l/s.km²(Mq) bzw.Monatssummen in mm (h_A)											
MQ	3.80	10.3	15.1	6.46	3.54	2.15	1.41	1.60	7.96	4.88	13.3	11.4
Mq	2.70	7.33	10.7	4.59	2.52	1.53	1.00	1.13	5.67	3.47	9.44	8.13
h_A	7	18	29	12	7	4	3	3	15	9	24	21

Reihe: 2002-2006	Mittlere Monatsmittel in m³/s (MQ),l/s.km²(Mq) bzw. -summen in mm (h_A)											
MQ	11.8	13.2	22.8	17.2	6.22	8.01	6.25	13.6	3.75	6.51	7.32	6.14
Mq	8.41	9.39	16.2	12.2	4.42	5.70	4.44	9.71	2.66	4.63	5.21	4.37
h_A	23	23	43	32	12	15	12	26	7	12	13	11
Reihe: 1961-2007	**Mittlere Monatsmittel mit Extremwerten in m³/s**											
NQ	0.13	0.15	0.24	0.40	0.24	0.12	0.13	0.17	0.09	0.19	0.18	0.17
NQ_T	0.18	0.62	0.95	1.57	1.23	0.90	0.58	0.40	0.52	0.90	1.06	0.87
MNQ_T	3.48	4.74	5.46	5.97	3.57	2.76	1.92	1.69	1.77	2.38	2.65	2.90
NMQ	0.97	1.85	3.36	2.20	2.34	1.48	1.27	0.84	0.92	1.73	1.49	1.46
MQ	7.93	10.7	16.2	12.4	7.31	6.85	4.92	4.67	3.28	4.03	4.46	6.51
HMQ	29.9	41.3	42.3	47.2	29.0	44.8	17.7	45.0	11.9	18.6	23.5	24.5
MHQ	33.9	40.2	64.3	36.1	27.6	38.5	27.3	22.6	11.2	10.2	12.5	25.1
HQ	196	172	364	253	134	536	221	298	57.7	65.3	84.1	156

Jahreswerte in m³/s (Q),l/s.km²(Mq), mm (h_A)	Berichtsjahr			Reihe: 2002 - 2006			Reihe: 1961 - 2007		
NQ	0.12	22.06.		0.09	09.09.2004		0.09	09.09.2004	
NQ_T	0.50	08.08.					0.18	31.01.1964	
$MJNQ_T$							1.12		
NJMQ							3.23		1990
MQ,Mq,h_A	6.79	4.83	152	10.1	7.16	226	7.42	5.28	167
HJMQ							17.3		1987
MJHQ							109		
HQ	53.7	26.03.		536	30.06.2006		536	30.06.2006	
NNQ seit 1959:	0.09	09.09.2004		**HHQ seit** 1959:	536	30.06.2006			

Berichtsjahr(J) Überschreitungsdauer der Abflüsse in Tagen Reihe(R): 2002-2006												
m³/s	Tage(J)	Tage(R)	m³/s	Tage(J)	Tage(R)	m³/s	Tage(J)	Tage(R)	m³/s	Tage(J)	Tage(R)	
10000			500			20.0	11	38.2	1.00	340	355.6	
8000			350		0.2	16.0	22	54.6	0.80	355	361.0	
6000			250		0.8	12.0	58	75.0	0.60	363	364.8	
4000			180		1.6	9.00	99	102.8	0.40	365	365.0	
3000			140		2.2	7.00	128	131.2	0.30			
2000			100		3.6	5.00	169	173.2	0.20			
1600			80.0		4.2	3.50	226	234.8	0.10			
1200			60.0		6.2	2.50	280	291.2	0.06			
900			40.0	2	12.0	1.80	298	323.4	0.03			
700			30.0	7	19.6	1.40	314	341.4	0.00			

durch die Bewirtschaftung von Fischteichen beeinflusst
durch Kraftwerksbetrieb beeinflusst
Im Jän,Dez durch Eis beeinflusst
Im Jän,Feb,Mrz,Apr,Mai,Jun,Jul,Aug,Sep,Okt,Nov,Dez n.erg.W.erm.

Nr. 518 Hardegg
Thaya

Mst.Nr. 209171 Art: Schreibpegel Einzugsgebiet: 2382.3 km²

Monat	I	II	III	IV	V	VI	VII	VIII	IX	X	XI	XII
Tag	Tägliche Abflüsse 2007 in m³/s											
1.	3.25	8.62	5.39	11.2	5.24	5.97	5.30	5.91	5.21	4.95	4.92	21.1
2.	3.80	9.12	5.17	11.5	5.36	4.94	6.25	5.69	5.46	4.53	5.46	21.5
3.	4.02	7.80	5.71	11.5	5.38	5.66	5.92	5.95	5.73	5.74	4.92	21.1
4.	3.51	8.66	4.53	16.6	5.67	6.18	6.24	5.32	5.16	4.72	4.66	22.6
5.	3.49	9.19	10.6	16.0	4.94	5.69	5.05	5.98	4.64	4.71	4.47	22.7
6.	3.35	8.78	10.6	11.5	5.65	5.08	5.50	6.28	6.55	6.20	4.67	22.8
7.	3.66	10.2	9.52	10.9	6.97	6.22	4.51	5.76	8.88	5.93	4.90	22.4
8.	3.39	9.50	10.5	11.3	5.13	5.43	5.71	5.83	9.01	5.87	4.55	22.8
9.	3.72	9.11	11.8	11.5	6.73	5.72	5.39	6.40	8.90	5.30	5.29	22.7
10.	3.54	8.40	9.88	11.3	5.76	5.84	5.63	5.50	8.96	5.25	4.59	22.6
11.	3.24	9.12	8.49	8.83	5.69	5.67	5.74	5.44	9.43	5.16	5.13	22.3
12.	3.49	10.1	12.7	8.10	5.10	5.79	5.57	5.19	7.91	5.71	6.87	22.4
13.	3.27	5.50	7.67	5.77	6.17	7.61	6.16	5.24	7.64	5.67	17.9	20.4
14.	3.70	4.93	5.38	6.06	5.74	5.23	5.50	6.43	10.9	4.68	19.5	22.9
15.	3.40	5.87	7.09	5.38	5.12	5.49	5.16	5.74	5.76	5.39	18.8	21.3
16.	3.39	5.18	9.98	5.27	5.45	5.70	5.67	4.52	5.52	6.15	18.6	20.9
17.	3.45	5.91	8.14	5.48	6.38	5.32	5.43	6.88	5.54	5.09	18.2	21.5
18.	3.09	5.42	5.96	5.06	6.25	6.17	5.68	4.80	6.95	5.32	17.5	15.8
19.	4.12	9.50	9.41	6.03	5.48	5.65	4.90	4.71	5.15	5.50	18.9	13.2
20.	3.05	12.5	4.92	5.61	5.61	5.68	6.18	5.46	5.23	4.73	17.8	11.0
21.	3.55	12.1	10.8	7.06	5.83	5.78	5.76	5.06	5.51	4.78	18.5	6.73
22.	3.76	10.6	10.2	5.91	5.65	6.21	5.84	5.55	5.71	4.83	18.7	6.27
23.	3.30	9.49	22.8	5.85	5.87	6.33	5.13	6.45	5.15	4.68	13.6	5.66
24.	3.53	6.28	52.1	5.80	5.79	5.30	5.61	5.84	5.97	4.86	13.9	6.88
25.	3.33	4.83	60.5	5.72	5.63	6.40	6.98	5.77	5.56	5.36	11.1	6.31
26.	3.09	5.46	46.8	5.64	5.50	5.93	5.87	5.28	5.09	4.37	16.4	6.34
27.	3.55	4.81	41.9	6.00	5.39	5.72	5.49	5.08	4.49	5.39	16.9	6.39
28.	3.38	5.49	39.1	5.56	5.39	4.59	5.84	5.96	4.84	4.58	16.0	6.24
29.	3.88		36.9	4.88	5.85	6.82	5.79	5.97	5.47	4.85	17.4	5.63
30.	3.86		13.2	6.06	5.48	5.50	5.73	5.74	4.85	4.59	19.7	6.83
31.	9.03		12.4		5.83		6.02	6.16		5.88		5.74
	Extremwerte in m³/s											
am	23.	15.	10.	30.	05.	28.	19.	16.	05.	26.	05.	30.
NQ	1.37	1.60	1.63	1.65	1.53	1.28	1.42	1.37	1.56	1.66	1.82	2.10
HQ	26.7	25.6	76.6	33.0	22.6	40.1	22.0	28.2	29.0	26.0	28.8	29.3
am	31.	23.	25.	04.	15.	13.	13.	29.	14.	26.	27.	13.
	Monatsmittel in m³/s(MQ),l/s.km²(Mq) bzw.Monatssummen in mm (h_A)											
MQ	3.68	7.95	16.5	8.11	5.68	5.79	5.66	5.67	6.37	5.19	12.3	15.6
Mq	1.55	3.34	6.91	3.41	2.38	2.43	2.38	2.38	2.67	2.18	5.17	6.54
h_A	4	8	19	9	6	6	6	6	7	6	13	17

Reihe: 2002-2006	Mittlere Monatsmittel in m³/s (MQ),l/s.km²(Mq) bzw. -summen in mm (h_A)											
MQ	12.6	15.4	23.4	22.3	9.12	10.3	11.6	19.3	7.10	8.82	9.18	7.28
Mq	5.30	6.45	9.80	9.37	3.83	4.32	4.88	8.09	2.98	3.70	3.85	3.05
h_A	14	16	26	24	10	11	13	22	8	10	10	8
Reihe: 1981-2007	**Mittlere Monatsmittel mit Extremwerten in m³/s**											
NQ	0.64	0.69	0.70	0.67	0.71	0.79	0.78	0.63	0.64	0.69	0.78	0.71
NQ_T	1.35	1.99	1.05	1.72	0.98	0.95	1.70	1.62	1.08	2.18	1.71	2.17
MNQ_T	3.74	4.41	4.54	5.08	4.46	4.09	4.04	3.98	3.53	3.62	3.19	3.60
NMQ	2.26	2.80	2.33	3.26	3.55	4.33	4.22	4.27	3.33	3.31	2.70	2.32
MQ	9.44	11.5	17.4	17.7	9.78	8.63	8.49	9.54	6.05	6.08	6.32	7.36
HMQ	33.3	27.0	50.2	67.8	37.6	30.4	29.6	56.4	10.1	25.0	29.3	22.0
MHQ	39.1	40.3	66.9	57.9	43.3	47.6	46.4	54.1	34.3	31.3	30.5	35.2
HQ	107	58.1	307	279	101	264	241	383	58.2	50.5	60.4	159

Jahreswerte in m³/s (Q),l/s.km²(Mq), mm (h_A)	Berichtsjahr			Reihe: 2002 - 2006			Reihe: 1981 - 2007		
NQ	1.28	28.06.		0.64	29.01.2006		0.63	19.08.1982	
NQ_T	3.05	20.01.					0.95	07.06.1982	
$MJNQ_T$							2.40		
NJMQ							4.27		1984
MQ,Mq,h_A	8.21	3.45	109	12.9	5.39	170	9.84	4.13	130
HJMQ							22.6		1987
MJHQ							92.6		
HQ	76.6	25.03.		383	14.08.2002		383	14.08.2002	
NNQ seit 1977:	0.63	19.08.1982		**HHQ seit** 1977:	383	14.08.2002			

Berichtsjahr(J) Überschreitungsdauer der Abflüsse in Tagen Reihe(R): 2002-2006												
m³/s	Tage(J)	Tage(R)	m³/s	Tage(J)	Tage(R)	m³/s	Tage(J)	Tage(R)	m³/s	Tage(J)	Tage(R)	
10000			500			20.0	24	55.8	1.00			
8000			350			16.0	41	70.4	0.80			
6000			250		0.8	12.0	50	93.6	0.60			
4000			180		1.2	9.00	84	140.2	0.40			
3000			140		2.0	7.00	102	181.2	0.30			
2000			100		2.4	5.00	295	264.0	0.20			
1600			80.0		4.0	3.50	349	348.0	0.10			
1200			60.0	1	6.2	2.50	365	363.8	0.06			
900			40.0	4	20.8	1.80		365.2	0.03			
700			30.0	6	37.4	1.40			0.00			

durch Schwellbetrieb des Speichers Frein (CS) beeinflusst
Im Jän,Feb,Mrz,Apr,Mai,Jun,Jul,Aug,Sep,Okt,Nov,Dez n.erg.W.erm.

Abflüsse

Nr. 519 Pulkau
Pulkau

Mst.Nr. 209510 Art: Schreibpegel Einzugsgebiet: 87.6 km²

Monat	I	II	III	IV	V	VI	VII	VIII	IX	X	XI	XII
Tag	Tägliche Abflüsse 2007 in m³/s											
1.	0.13	0.19	0.17	0.29	0.11	0.07	.040	.020	.034	0.12	0.13	0.26
2.	0.15	0.19	0.17	0.25	0.11	0.07	.043	.016	.033	0.11	0.12	0.27
3.	0.13	0.18	0.16	0.24	0.11	0.08	0.08	.016	.033	0.11	0.12	0.29
4.	0.13	0.17	0.16	0.23	0.10	0.19	0.06	.016	.032	0.10	0.12	0.28
5.	0.13	0.17	0.16	0.23	0.11	0.09	0.06	.016	0.05	0.10	0.11	0.26
6.	0.13	0.17	0.15	0.22	0.23	0.08	.048	.016	0.64	0.09	0.11	0.25
7.	0.12	0.17	0.15	0.21	0.15	0.07	.042	.016	0.62	0.08	0.11	0.24
8.	0.12	0.17	0.15	0.20	0.13	0.06	.037	.017	0.22	0.08	0.15	0.23
9.	0.12	0.17	0.16	0.20	0.16	0.06	.043	.021	0.16	0.08	0.15	0.21
10.	0.12	0.18	0.15	0.18	0.16	0.06	0.09	0.12	0.13	0.09	0.16	0.22
11.	0.13	0.17	0.15	0.16	0.14	0.15	0.09	0.07	0.13	0.09	0.24	0.21
12.	0.13	0.15	0.14	0.16	0.11	0.07	0.06	0.06	0.14	0.09	0.44	0.26
13.	0.13	0.15	0.13	0.16	0.10	0.08	.046	.045	0.11	0.09	0.29	0.38
14.	0.13	0.16	0.13	0.15	0.10	0.06	.036	.039	0.09	0.09	0.25	0.30
15.	0.12	0.16	0.13	0.15	0.09	0.06	.031	.035	0.09	0.09	0.22	0.26
16.	0.12	0.16	0.12	0.15	0.11	0.06	.030	.031	0.09	0.08	0.19	0.24
17.	0.12	0.16	0.12	0.15	0.13	0.05	.029	.038	0.08	0.08	0.19	0.23
18.	0.13	0.16	0.12	0.14	0.14	.051	.027	0.07	0.08	0.09	0.19	0.21
19.	0.16	0.16	0.12	0.14	0.11	.049	.026	.044	0.07	0.09	0.20	0.15
20.	0.17	0.15	0.15	0.14	0.10	.046	.025	.032	0.06	0.09	0.20	0.18
21.	0.13	0.17	0.21	0.14	0.09	.044	.028	.045	0.06	0.12	0.20	0.17
22.	0.12	0.15	0.20	0.13	0.08	0.08	.026	.041	0.07	0.11	0.21	0.18
23.	0.11	0.13	0.26	0.13	0.08	0.20	.023	.035	0.07	0.13	0.27	0.18
24.	0.11	0.13	1.36	0.13	0.07	0.10	.025	.029	0.06	0.25	0.34	0.17
25.	0.09	0.14	1.21	0.13	0.06	0.06	.023	.024	0.06	0.17	0.30	0.18
26.	0.06	0.15	0.65	0.12	0.06	0.06	.023	.019	0.09	0.14	0.28	0.18
27.	0.10	0.15	0.47	0.12	0.06	0.06	.023	.013	0.19	0.13	0.28	0.17
28.	0.11	0.16	0.40	0.12	0.06	0.05	.024	.015	0.35	0.17	0.26	0.17
29.	0.15		0.36	0.12	0.15	.048	.024	.026	0.21	0.21	0.26	0.16
30.	0.21		0.32	0.11	0.08	.044	.029	.034	0.13	0.17	0.25	0.15
31.	0.21		0.32		0.08		.037	.034		0.15		0.16
	Extremwerte in m³/s											
am	26.	23.	20.	30.	25.	22.	23.	28.	05.	08.	07.	19.
NQ	.039	0.12	0.11	0.11	0.06	.042	.019	.010	.032	0.08	0.11	0.09
HQ	0.23	0.20	1.89	0.30	0.29	0.45	0.12	0.24	0.94	0.30	0.65	0.42
am	30.	02.	24.	01.	06.	22.	10.	10.	07.	24.	12.	13.
	Monatsmittel in m³/s(MQ),l/s.km²(Mq) bzw.Monatssummen in mm (h_A)											
MQ	0.13	0.16	0.28	0.17	0.11	0.07	.039	.034	0.14	0.12	0.21	0.22
Mq	1.49	1.84	3.19	1.91	1.25	0.85	0.45	0.39	1.60	1.33	2.41	2.50
h_A	4	4	9	5	3	2	1	1	4	4	6	6

Reihe: 2002-2006 **Mittlere Monatsmittel in m³/s (MQ),l/s.km²(Mq) bzw. -summen in mm (h_A)**

MQ	0.25	0.21	0.44	0.27	0.18	0.16	0.11	0.22	0.12	0.15	0.18	0.19
Mq	2.85	2.43	5.03	3.10	2.01	1.79	1.26	2.54	1.42	1.72	2.03	2.18
h_A	8	6	13	8	5	5	3	7	4	5	5	6

Reihe: 1984-2007 **Mittlere Monatsmittel mit Extremwerten in m³/s**

NQ	.003	.011	.044	0.08	.049	.016	.001	.001	.006	.016	.021	.026
NQ_T	.028	.042	0.09	0.09	0.06	.022	.002	.002	.014	.022	.046	.040
MNQ_T	0.10	0.12	0.15	0.17	0.13	0.09	0.06	0.06	0.07	0.08	0.11	0.10
NMQ	0.10	0.10	0.13	0.13	0.09	0.06	.039	.014	.027	0.07	0.08	0.08
MQ	0.19	0.21	0.33	0.28	0.23	0.17	0.13	0.14	0.11	0.12	0.15	0.19
HMQ	0.62	0.47	0.95	1.33	0.67	0.47	0.64	0.38	0.22	0.30	0.39	0.50
MHQ	0.70	0.73	2.10	0.97	1.70	1.70	1.47	1.65	0.82	0.38	0.38	0.83
HQ	6.12	2.83	7.32	7.47	5.30	6.32	5.70	7.60	5.27	1.36	0.98	8.83

Jahreswerte in m³/s (Q),l/s.km²(Mq), mm (h_A)

	Berichtsjahr			Reihe: 2002 - 2006			Reihe: 1984 - 2007		
NQ	.010	28.08.		.010	29.01.2006		.001	12.08.1992	
NQ_T	.013	27.08.					.002	13.08.1992	
$MJNQ_T$							.045		
NJMQ							0.10		1995
MQ,Mq,h_A	0.14	1.60	50.4	0.21	2.36	74.4	0.19	2.14	67.6
HJMQ							0.35		1996
MJHQ							4.92		
HQ	1.89	24.03.		8.83	30.12.2002		8.83	30.12.2002	

NNQ seit 1984: .001 12.08.1992 **HHQ seit** 1984: 8.83 30.12.2002

Berichtsjahr(J) Überschreitungsdauer der Abflüsse in Tagen Reihe(R): 2002-2006

m³/s	Tage(J)	Tage(R)	m³/s	Tage(J)	Tage(R)	m³/s	Tage(J)	Tage(R)	m³/s	Tage(J)	Tage(R)
10000			500			20.0			1.00	2	5.4
8000			350			16.0			0.80	2	8.0
6000			250			12.0			0.60	5	13.8
4000			180			9.00			0.40	8	30.0
3000			140			7.00			0.30	16	54.6
2000			100			5.00		0.2	0.20	66	101.2
1600			80.0			3.50		1.0	0.10	232	270.2
1200			60.0			2.50		1.4	0.06	300	331.0
900			40.0			1.80		2.2	0.03	336	363.4
700			30.0			1.40		3.2	0.00	365	365.2

durch Kraftwerksbetrieb beeinflusst
Im Jän,Dez durch Eis beeinflusst

Nr. 520 Zwingendorf
Pulkau

Mst.Nr. 208637 Art: Schreibpegel Einzugsgebiet: 371.5 km²

Monat	I	II	III	IV	V	VI	VII	VIII	IX	X	XI	XII
Tag	Tägliche Abflüsse 2007 in m³/s											
1.	0.23	0.32	0.54	0.85	0.25	0.20	0.08	0.08	0.06	0.19	0.24	0.49
2.	0.29	0.28	0.47	0.78	0.24	0.18	0.13	0.06	0.07	0.17	0.24	0.54
3.	0.23	0.27	0.44	0.74	0.25	0.28	0.53	0.05	0.08	0.18	0.24	0.57
4.	0.21	0.27	0.51	0.72	0.24	0.64	0.14	0.06	0.10	0.18	0.24	0.53
5.	0.21	0.27	0.47	0.61	0.26	0.27	0.13	0.05	0.10	0.17	0.24	0.45
6.	0.21	0.30	0.44	0.56	0.59	0.21	0.12	.042	1.72	0.15	0.26	0.42
7.	0.22	0.34	0.38	0.53	0.42	0.19	0.11	.038	2.10	0.14	0.24	0.45
8.	0.21	0.30	0.42	0.51	0.26	0.17	0.10	.039	0.74	0.14	0.30	0.48
9.	0.22	0.38	0.54	0.49	0.32	0.15	0.10	0.10	0.27	0.14	0.35	0.43
10.	0.20	0.39	0.42	0.48	0.33	0.14	0.41	0.19	0.22	0.14	0.30	0.48
11.	0.18	0.33	0.38	0.44	0.28	0.38	0.27	0.19	0.24	0.14	0.42	0.44
12.	0.19	0.32	0.37	0.42	0.25	0.27	0.21	0.12	0.22	0.13	0.97	0.56
13.	0.20	0.32	0.38	0.40	0.22	0.15	0.15	0.09	0.17	0.15	0.58	0.68
14.	0.19	0.29	0.38	0.39	0.21	0.16	0.13	0.08	0.14	0.15	0.45	0.56
15.	0.18	0.28	0.39	0.38	0.21	0.17	0.12	0.06	0.12	0.13	0.41	0.44
16.	0.17	0.33	0.40	0.36	0.24	0.12	0.10	0.06	0.11	0.13	0.39	0.40
17.	0.17	0.34	0.38	0.35	0.28	0.10	0.09	0.07	0.11	0.13	0.38	0.37
18.	0.18	0.32	0.40	0.35	0.35	0.09	0.09	0.11	0.11	0.13	0.37	0.34
19.	0.29	0.31	0.41	0.31	0.25	0.09	0.08	0.11	0.11	0.12	0.40	0.31
20.	0.28	0.30	0.81	0.32	0.22	0.08	0.08	0.11	0.10	0.14	0.40	0.30
21.	0.20	0.31	0.95	0.31	0.21	0.08	0.08	0.17	0.09	0.17	0.39	0.31
22.	0.18	0.31	0.53	0.31	0.19	0.18	0.10	0.10	0.10	0.17	0.38	0.34
23.	0.20	0.30	0.52	0.29	0.28	1.06	0.09	0.09	0.11	0.33	0.38	0.39
24.	0.25	0.25	2.18	0.30	0.22	0.32	0.09	0.09	0.11	0.66	0.50	0.28
25.	0.22	0.27	2.67	0.30	0.17	0.18	0.09	0.07	0.11	0.33	0.53	0.29
26.	0.13	0.40	1.77	0.29	0.16	0.23	0.09	0.06	0.15	0.22	0.49	0.32
27.	0.18	0.51	1.38	0.28	0.16	0.22	0.08	0.06	0.35	0.20	0.52	0.27
28.	0.26	0.55	1.21	0.27	0.16	0.12	0.07	0.05	0.85	0.68	0.51	0.28
29.	0.52		1.10	0.26	0.62	0.10	0.06	.048	0.70	0.74	0.49	0.27
30.	0.50		1.00	0.25	0.37	0.09	0.11	.050	0.25	0.35	0.53	0.30
31.	0.39		0.93		0.24		0.11	0.06		0.27		0.31
	Extremwerte in m³/s											
am	26.	24.	08.	30.	28.	29.	28.	29.	01.	20.	07.	20.
NQ	0.06	0.24	0.33	0.20	0.15	0.07	0.06	.033	.040	0.12	0.23	0.13
HQ	0.62	0.62	3.05	0.89	0.90	1.31	1.12	0.55	2.54	1.09	1.20	0.75
am	29.	28.	25.	01.	29.	23.	03.	09.	07.	28.	12.	13.
	Monatsmittel in m³/s(MQ),l/s.km²(Mq) bzw.Monatssummen in mm (h_A)											
MQ	0.23	0.33	0.75	0.43	0.27	0.22	0.13	0.08	0.32	0.23	0.41	0.41
Mq	0.63	0.88	2.01	1.15	0.73	0.59	0.36	0.22	0.87	0.61	1.09	1.09
h_A	2	2	5	3	2	2	1	1	2	2	3	3

Reihe: 2002-2006 **Mittlere Monatsmittel in m³/s (MQ),l/s.km²(Mq) bzw. -summen in mm (h_A)**

MQ	0.60	0.57	0.75	0.56	0.40	0.39	0.24	0.40	0.25	0.27	0.31	0.37
Mq	1.63	1.54	2.03	1.52	1.06	1.04	0.63	1.07	0.67	0.72	0.84	1.00
h_A	4	4	5	4	3	3	2	3	2	2	2	3

Reihe: 1971-2007 **Mittlere Monatsmittel mit Extremwerten in m³/s**

NQ	.009	.037	.003	.007	.000	.000	.000	.000	.000	.000	.000	.000
NQ_T	0.08	0.09	0.09	0.08	.002	.002	.001	.000	.000	.005	.022	.011
MNQ_T	0.21	0.26	0.28	0.27	0.19	0.15	0.10	0.09	0.11	0.13	0.17	0.19
NMQ	0.14	0.14	0.15	0.16	0.08	0.07	.032	.016	.034	0.06	0.06	0.11
MQ	0.35	0.50	0.53	0.49	0.38	0.38	0.34	0.25	0.19	0.20	0.24	0.28
HMQ	1.65	2.70	1.55	2.82	1.52	0.95	1.84	1.09	0.66	0.61	0.68	1.06
MHQ	1.39	2.13	2.55	1.48	2.84	2.75	3.79	2.34	1.19	0.64	0.58	0.81
HQ	12.9	18.0	13.7	15.7	20.6	13.4	26.0	17.0	7.21	3.67	1.37	9.67

Jahreswerte in m³/s (Q),l/s.km²(Mq), mm (h_A)

	Berichtsjahr			Reihe: 2002 - 2006			Reihe: 1971 - 2007		
NQ	.033	29.08.		.033	13.07.2002		.000	25.06.1992	
NQ_T	.038	07.08.					.000	07.08.1993	
$MJNQ_T$							0.07		
NJMQ							0.14		1993
MQ,Mq,h_A	0.32	0.85	26.9	0.42	1.14	36.0	0.34	0.92	29.1
HJMQ							0.71		1985
MJHQ							8.14		
HQ	3.05	25.03.		11.1	30.03.2006		26.0	24.07.1972	

NNQ seit 1967: .000 25.06.1992 **HHQ seit** 1967: 26.0 24.07.1972

Berichtsjahr(J) Überschreitungsdauer der Abflüsse in Tagen Reihe(R): 2002-2006

m³/s	Tage(J)	Tage(R)	m³/s	Tage(J)	Tage(R)	m³/s	Tage(J)	Tage(R)	m³/s	Tage(J)	Tage(R)
10000			500			20.0			1.00	10	23.6
8000			350			16.0			0.80	16	36.6
6000			250			12.0			0.60	28	67.6
4000			180			9.00			0.40	87	119.4
3000			140			7.00		0.2	0.30	152	156.4
2000			100			5.00		1.0	0.20	232	246.0
1600			80.0			3.50		2.0	0.10	321	333.4
1200			60.0			2.50	1	5.0	0.06	357	360.2
900			40.0			1.80	3	8.8	0.03	365	365.2
700			30.0			1.40	5	13.6	0.00		

durch Kraftwerksbetrieb beeinflusst
durch Wasserentnahme (Bewässerung) beeinflusst
Im Jän,Dez durch Eis beeinflusst
Im Jän,Feb,Mrz,Apr,Mai,Jun,Jul,Aug,Sep,Okt,Nov,Dez n.erg.W.erm.

Abflüsse

Nr. 524 Asparn an der Zaya
Zaya

Mst.Nr. 209452 Art: Schreibpegel Einzugsgebiet: 80.6 km²

Monat	I	II	III	IV	V	VI	VII	VIII	IX	X	XI	XII
Tag	Tägliche Abflüsse 2007 in m³/s											
1.	0.12	0.13	0.16	0.17	0.11	0.10	0.07	0.06	0.08	0.12	0.13	0.14
2.	0.12	0.12	0.14	0.16	0.11	0.11	0.07	0.06	0.07	0.12	0.13	0.16
3.	0.11	0.12	0.13	0.17	0.12	0.15	0.09	0.06	0.07	0.11	0.13	0.16
4.	0.12	0.12	0.13	0.17	0.10	0.14	0.08	0.06	0.09	0.11	0.13	0.14
5.	0.12	0.12	0.12	0.17	0.12	0.13	0.08	0.06	0.14	0.11	0.12	0.13
6.	0.12	0.13	0.12	0.17	0.17	0.21	0.07	0.06	0.59	0.10	0.12	0.14
7.	0.13	0.13	0.12	0.16	0.12	0.18	0.07	0.06	0.70	0.10	0.12	0.16
8.	0.13	0.12	0.13	0.16	0.12	0.11	0.07	0.06	0.26	0.10	0.14	0.14
9.	0.13	0.13	0.13	0.16	0.13	0.10	0.09	0.06	0.16	0.10	0.12	0.14
10.	0.13	0.12	0.12	0.16	0.13	0.09	0.12	0.06	0.13	0.10	0.13	0.17
11.	0.14	0.12	0.12	0.15	0.11	0.09	0.10	0.07	0.16	0.10	0.16	0.15
12.	0.14	0.12	0.12	0.15	0.10	0.09	0.09	0.07	0.13	0.10	0.16	0.22
13.	0.14	0.12	0.12	0.15	0.10	0.09	0.08	0.07	0.11	0.10	0.14	0.25
14.	0.14	0.12	0.12	0.16	0.10	0.09	0.08	0.06	0.10	0.10	0.14	0.19
15.	0.13	0.13	0.12	0.15	0.11	0.09	0.07	0.06	0.10	0.10	0.13	0.17
16.	0.13	0.14	0.12	0.15	0.11	0.09	0.07	0.06	0.10	0.10	0.13	0.15
17.	0.12	0.12	0.12	0.15	0.11	0.10	0.06	0.08	0.10	0.10	0.13	0.14
18.	0.12	0.12	0.12	0.15	0.11	0.09	0.06	0.07	0.11	0.10	0.14	0.14
19.	0.15	0.12	0.14	0.14	0.10	0.08	0.06	0.07	0.10	0.10	0.14	0.13
20.	0.12	0.12	0.20	0.14	0.10	0.08	0.06	0.10	0.09	0.11	0.15	0.13
21.	0.12	0.12	0.22	0.14	0.10	0.11	0.07	0.10	0.09	0.10	0.14	0.13
22.	0.12	0.12	0.25	0.14	0.10	0.18	0.06	0.08	0.09	0.10	0.14	0.13
23.	0.15	0.12	0.36	0.14	0.10	0.14	0.06	0.08	0.09	0.21	0.15	0.13
24.	0.14	0.12	0.99	0.13	0.10	0.10	0.07	0.08	0.09	0.21	0.15	0.12
25.	0.12	0.12	0.63	0.13	0.11	0.10	0.07	0.07	0.09	0.13	0.15	0.12
26.	0.11	0.14	0.37	0.12	0.10	0.13	0.06	0.07	0.09	0.12	0.14	0.12
27.	0.12	0.13	0.28	0.12	0.10	0.09	0.06	0.07	0.18	0.12	0.13	0.11
28.	0.13	0.17	0.24	0.12	0.11	0.08	0.06	0.07	0.33	0.21	0.12	0.11
29.	0.20		0.21	0.12	0.13	0.07	0.06	0.07	0.17	0.20	0.13	0.11
30.	0.18		0.20	0.11	0.14	0.08	0.07	0.08	0.13	0.17	0.14	0.10
31.	0.14		0.18		0.12		0.06	0.07		0.15		0.10
	Extremwerte in m³/s											
am	26.	14.	06.	30.	04.	29.	19.	04.	01.	22.	09.	30.
NQ	0.07	0.11	0.11	0.10	0.07	0.06	.050	0.05	0.06	0.08	0.10	0.09
HQ	0.27	0.22	1.31	0.19	0.22	1.13	0.23	0.23	0.95	0.43	0.24	0.31
am	29.	28.	24.	19.	06.	06.	09.	20.	07.	24.	11.	13.
	Monatsmittel in m³/s(MQ),l/s.km²(Mq) bzw.Monatssummen in mm (h_A)											
MQ	0.13	0.13	0.21	0.15	0.11	0.11	0.07	0.07	0.16	0.12	0.14	0.14
Mq	1.64	1.56	2.60	1.82	1.40	1.36	0.90	0.85	1.97	1.53	1.69	1.79
h_A	4	4	7	5	4	4	2	2	5	4	4	5

Reihe: 2002-2006 **Mittlere Monatsmittel in m³/s (MQ),l/s.km²(Mq) bzw. -summen in mm (h_A)**

MQ	0.10	0.09	0.19	0.14	0.13	0.12	0.10	0.15	0.07	0.08	0.08	0.09
Mq	1.23	1.09	2.41	1.78	1.67	1.51	1.26	1.82	0.89	0.99	1.04	1.17
h_A	3	3	6	5	4	4	3	5	2	3	3	3

Reihe: 1982-2007 **Mittlere Monatsmittel mit Extremwerten in m³/s**

NQ	.025	.009	.011	.007	.009	.005	.006	.000	.002	.019	.031	.025
NQ_T	.030	.030	.041	.043	.036	.025	.020	.017	.023	.020	.033	.027
MNQ_T	0.07	0.08	0.09	0.10	0.08	0.07	0.06	0.07	0.07	0.07	0.08	0.07
NMQ	.035	.046	.050	0.06	.047	.043	.032	.026	.032	.038	.044	.042
MQ	0.10	0.11	0.14	0.13	0.12	0.11	0.11	0.10	0.10	0.09	0.09	0.10
HMQ	0.21	0.19	0.43	0.40	0.30	0.26	0.46	0.40	0.21	0.17	0.18	0.19
MHQ	0.21	0.22	0.57	0.33	1.60	1.16	0.80	0.53	0.56	0.20	0.18	0.23
HQ	1.15	0.70	5.07	2.98	12.1	10.6	4.91	5.57	7.77	0.92	0.39	0.94

Jahreswerte in m³/s (Q),l/s.km²(Mq), mm (h_A)

	Berichtsjahr			Reihe: 2002 - 2006			Reihe: 1982 - 2007		
NQ	.050	19.07.		.003	05.08.2002		.000	26.08.1991	
NQ_T	0.06	09.08.					.017	10.08.2003	
$MJNQ_T$							.045		
NJMQ							0.05		1993
MQ,Mq,h_A	0.13	1.59	50.2	0.11	1.42	44.9	0.11	1.34	42.2
HJMQ							0.22		2006
MJHQ							3.05		
HQ	1.31	24.03.		7.32	03.05.2005		12.1	11.05.1989	

NNQ seit 1982: .000 26.08.1991 **HHQ seit** 1982: 12.1 11.05.1989

Berichtsjahr(J) Überschreitungsdauer der Abflüsse in Tagen Reihe(R): 2002-2006

m³/s	Tage(J)	Tage(R)	m³/s	Tage(J)	Tage(R)	m³/s	Tage(J)	Tage(R)	m³/s	Tage(J)	Tage(R)
10000			500			20.0			1.00		2.2
8000			350			16.0			0.80	1	2.4
6000			250			12.0			0.60	3	4.6
4000			180			9.00			0.40	4	9.4
3000			140			7.00			0.30	7	15.2
2000			100			5.00			0.20	23	33.4
1600			80.0			3.50			0.10	282	141.8
1200			60.0			2.50			0.06	365	269.2
900			40.0			1.80		0.6	0.03		355.2
700			30.0			1.40		0.6	0.00		365.2

durch Trinkwasserentnahme beeinflusst
Im Jän durch Eis beeinflusst
Im Jän,Feb,Mrz,Apr,Mai,Jun,Okt,Nov,Dez n.erg.Wasserständen erm.

Nr. 525 Niederabsdorf
Zaya

Mst.Nr. 209189 Art: Schreibpegel Einzugsgebiet: 515.6 km²

Monat	I	II	III	IV	V	VI	VII	VIII	IX	X	XI	XII
Tag	Tägliche Abflüsse 2007 in m³/s											
1.	0.64	0.78	0.94	1.18	0.58	0.45	0.38	0.30	0.31	0.63	0.78	0.77
2.	0.75	0.71	0.90	1.11	0.58	0.46	0.32	0.28	0.32	0.59	0.75	0.92
3.	0.61	0.72	0.75	1.08	0.58	0.83	0.39	0.28	0.34	0.62	0.74	0.85
4.	0.60	0.66	0.77	1.04	0.61	0.90	0.35	0.29	0.40	0.59	0.72	0.77
5.	0.60	0.65	0.70	0.97	0.70	0.62	0.38	0.26	0.59	0.61	0.69	0.71
6.	0.57	0.70	0.70	0.95	1.06	0.61	0.39	0.26	4.32	0.58	0.72	0.69
7.	0.59	0.83	0.70	0.99	0.96	0.60	0.32	0.33	4.45	0.56	0.78	0.86
8.	0.57	0.69	0.81	0.97	0.70	0.48	0.28	0.23	2.73	0.55	1.16	0.92
9.	0.64	0.80	0.94	0.95	0.95	0.44	0.29	0.23	1.30	0.54	0.83	0.75
10.	0.61	0.75	0.71	0.93	1.04	0.41	0.92	0.27	0.95	0.53	0.79	1.35
11.	0.63	0.68	0.68	0.90	0.69	0.59	0.48	0.26	1.05	0.52	0.97	1.01
12.	0.62	0.68	0.68	0.88	0.59	0.44	0.48	0.31	0.86	0.52	1.47	1.32
13.	0.57	0.68	0.68	0.89	0.56	0.42	0.38	0.26	0.66	0.55	0.97	1.46
14.	0.58	0.65	0.67	0.86	0.54	0.38	0.35	0.26	0.61	0.51	0.84	1.24
15.	0.58	0.73	0.64	0.84	0.58	0.42	0.30	0.25	0.57	0.49	0.74	1.10
16.	0.57	1.03	0.64	0.81	0.77	0.40	0.29	0.23	0.52	0.50	0.74	1.00
17.	0.56	0.71	0.63	0.80	0.61	0.40	0.28	0.39	0.51	0.50	0.72	0.93
18.	0.57	0.66	0.64	0.79	0.83	0.40	0.28	0.31	0.61	0.51	0.71	0.88
19.	0.97	0.64	0.83	0.75	0.56	0.35	0.26	0.26	0.89	0.49	0.71	0.85
20.	0.64	0.64	1.54	0.73	0.53	0.34	0.24	0.67	0.51	0.50	0.75	0.81
21.	0.58	0.63	1.70	0.70	0.50	0.40	0.24	1.30	0.50	0.56	0.74	0.78
22.	0.58	0.63	1.31	0.68	0.49	0.59	0.25	0.47	0.48	0.50	0.73	0.76
23.	0.84	0.63	1.31	0.68	0.49	1.33	0.27	0.42	0.47	1.15	0.74	0.74
24.	0.87	0.63	3.12	0.69	0.42	0.50	0.28	0.57	0.46	1.59	0.73	0.72
25.	0.71	0.62	2.81	0.67	0.42	0.39	0.30	0.33	0.46	0.82	0.75	0.71
26.	0.50	0.76	2.09	0.65	0.41	0.58	0.27	0.30	0.45	0.70	0.81	0.70
27.	0.60	0.83	1.74	0.62	0.39	0.46	0.28	0.29	0.64	0.65	0.72	0.68
28.	0.72	1.06	1.55	0.62	0.38	0.35	0.28	0.28	2.03	1.01	0.70	0.69
29.	1.11		1.43	0.62	0.56	0.32	0.29	0.28	1.27	1.50	0.65	0.68
30.	1.19		1.34	0.61	0.54	0.32	0.34	0.31	0.72	1.01	0.72	0.67
31.	0.88		1.25		0.60		0.33	0.31		0.87		0.69
	Extremwerte in m³/s											
am	26.	25.	16.	30.	28.	21.	21.	08.	01.	20.	29.	30.
NQ	0.29	0.59	0.60	0.58	0.34	0.31	0.22	0.22	0.29	0.46	0.62	0.64
HQ	1.54	1.52	3.68	1.41	1.54	2.17	1.44	2.49	6.15	2.22	1.87	2.00
am	19.	28.	24.	01.	09.	23.	10.	21.	07.	24.	12.	10.
	Monatsmittel in m³/s(MQ),l/s.km²(Mq) bzw.Monatssummen in mm (h_A)											
MQ	0.68	0.72	1.14	0.83	0.62	0.51	0.34	0.35	1.00	0.69	0.80	0.87
Mq	1.32	1.40	2.20	1.61	1.20	0.98	0.66	0.68	1.94	1.33	1.54	1.69
h_A	4	3	6	4	3	3	2	2	5	4	4	4

Reihe: 2002-2006 **Mittlere Monatsmittel in m³/s (MQ),l/s.km²(Mq) bzw. -summen in mm (h_A)**

MQ	0.90	0.94	1.41	1.07	0.94	0.69	0.54	0.75	0.50	0.58	0.63	0.71
Mq	1.74	1.83	2.74	2.08	1.83	1.34	1.04	1.46	0.97	1.13	1.23	1.38
h_A	5	4	7	5	5	3	3	4	3	3	3	4

Reihe: 1981-2007 **Mittlere Monatsmittel mit Extremwerten in m³/s**

NQ	0.07	0.24	0.34	0.36	0.23	0.14	0.12	0.14	0.14	0.23	0.28	0.11
NQ_T	0.28	0.37	0.40	0.37	0.25	0.15	0.14	0.18	0.17	0.25	0.30	0.24
MNQ_T	0.53	0.57	0.67	0.67	0.52	0.40	0.34	0.35	0.38	0.43	0.48	0.50
NMQ	0.39	0.44	0.47	0.49	0.40	0.28	0.29	0.24	0.29	0.34	0.36	0.38
MQ	0.74	0.82	1.03	0.89	0.78	0.66	0.61	0.55	0.56	0.54	0.60	0.70
HMQ	1.66	1.75	2.77	2.50	1.82	1.59	2.36	1.40	1.14	0.99	1.05	1.48
MHQ	1.68	1.83	2.73	2.29	3.51	3.88	3.76	2.62	2.77	1.54	1.56	1.79
HQ	5.52	5.08	12.2	8.34	17.2	18.6	18.6	9.92	14.3	4.73	3.20	5.04

Jahreswerte in m³/s (Q),l/s.km²(Mq), mm (h_A)

	Berichtsjahr			Reihe: 2002 - 2006			Reihe: 1981 - 2007		
NQ	0.22	08.08.		0.07	22.01.2006		0.07	22.01.2006	
NQ_T	0.23	09.08.					0.14	12.07.1984	
$MJNQ_T$							0.31		
NJMQ							0.43		1984
MQ,Mq,h_A	0.71	1.38	43.4	0.81	1.56	49.3	0.71	1.37	43.3
HJMQ							1.22		2006
MJHQ							6.81		
HQ	6.15	07.09.		12.2	30.03.2006		18.6	01.07.1994	

NNQ seit 1977: 0.07 22.01.2006 **HHQ seit** 1977: 18.6 01.07.1994

Berichtsjahr(J) Überschreitungsdauer der Abflüsse in Tagen Reihe(R): 2002-2006

m³/s	Tage(J)	Tage(R)	m³/s	Tage(J)	Tage(R)	m³/s	Tage(J)	Tage(R)	m³/s	Tage(J)	Tage(R)
10000			500			20.0			1.00	45	76.6
8000			350			16.0			0.80	94	121.2
6000			250			12.0			0.60	217	190.8
4000			180			9.00			0.40	299	306.4
3000			140			7.00		0.6	0.30	333	343.4
2000			100			5.00		0.6	0.20	365	365.2
1600			80.0			3.50	2	2.6	0.10		
1200			60.0			2.50	5	9.4	0.06		
900			40.0			1.80	7	20.2	0.03		
700			30.0			1.40	16	37.2	0.00		

durch Kraftwerksbetrieb beeinflusst
durch Trinkwasserentnahme beeinflusst
Im Jän durch Eis beeinflusst
Im Jän,Feb,Mrz,Apr,Mai,Jun,Jul,Aug,Sep,Okt,Nov,Dez n.erg.W.erm.

Abflüsse

Nr. 527 Angern an der March
March

Mst.Nr. 207324 Art: Schreibpegel Einzugsgebiet: 25623.8 km²

Monat	I	II	III	IV	V	VI	VII	VIII	IX	X	XI	XII
Tag	Tägliche Abflüsse 2007 in m³/s											
1.	48.2	134	113	241	49.2	49.7	32.8	26.5	27.0	66.3	64.8	150
2.	50.1	140	165	197	47.7	42.9	33.6	24.9	26.6	60.2	60.5	150
3.	104	162	220	158	46.3	44.8	31.0	25.4	26.2	45.6	62.5	128
4.	95.3	163	234	156	47.3	46.8	33.5	23.4	26.2	39.8	62.8	131
5.	80.5	179	240	160	44.7	61.6	38.2	23.0	26.5	45.7	63.8	158
6.	73.0	171	246	147	45.0	70.6	45.8	22.1	38.0	51.0	54.9	157
7.	73.3	160	236	141	49.5	55.0	35.7	21.8	129	64.6	64.6	152
8.	80.6	150	219	133	51.6	49.8	33.8	23.1	227	67.4	72.7	153
9.	123	147	211	120	51.3	49.3	34.1	23.8	251	60.4	82.0	199
10.	117	148	221	104	53.4	54.3	34.1	23.0	244	61.4	105	212
11.	107	172	228	107	51.7	45.8	42.1	21.8	183	65.9	124	205
12.	109	163	214	110	54.2	38.8	50.8	21.8	131	64.3	131	205
13.	108	154	188	106	50.0	35.6	56.3	24.4	122	57.9	118	216
14.	124	153	179	98.5	44.9	35.6	46.0	28.3	100	56.6	120	212
15.	108	159	166	93.3	46.2	39.5	38.5	29.7	93.2	52.7	123	186
16.	98.1	149	154	90.8	49.2	44.1	36.7	27.9	70.9	51.9	131	161
17.	86.8	146	144	85.5	52.5	44.4	29.8	23.6	62.5	49.0	123	151
18.	83.8	162	136	82.2	59.4	33.2	27.3	23.1	64.3	47.6	116	137
19.	80.1	143	137	83.5	58.1	27.6	27.6	23.9	59.8	45.0	104	131
20.	124	127	138	77.8	45.9	29.2	27.1	25.2	58.3	43.9	94.6	124
21.	159	126	189	76.2	44.8	28.2	26.0	37.5	64.9	41.6	89.4	111
22.	134	123	220	67.1	40.3	46.5	24.7	49.4	62.9	45.0	107	104
23.	125	116	210	64.8	40.7	103	26.9	39.5	45.7	57.8	118	92.4
24.	123	115	218	63.8	39.2	109	30.6	37.6	44.1	73.1	138	81.9
25.	120	109	238	60.8	42.9	69.0	26.2	28.8	45.6	79.7	178	79.3
26.	113	96.2	260	60.1	46.7	51.7	25.9	28.7	41.9	57.7	170	80.9
27.	102	99.8	297	58.6	37.5	47.8	27.3	25.1	35.4	61.1	166	77.1
28.	85.7	99.3	332	53.7	51.2	42.7	25.7	26.8	47.9	69.5	146	73.5
29.	83.3		336	54.5	55.8	33.1	23.5	26.2	58.8	71.2	130	70.0
30.	102		313	52.3	58.5	31.6	24.0	27.5	63.2	72.7	136	72.1
31.	124		274		57.5		24.0	27.9		71.7		73.3
	Extremwerte in m³/s											
am	02.	26.	01.	30.	27.	19.	29.	11.	03.	04.	06.	29.
NQ	46.9	94.1	99.9	50.5	33.1	26.9	22.9	21.0	25.8	37.7	52.3	66.1
HQ	167	184	345	258	69.0	120	57.9	57.3	258	83.9	184	219
am	21.	05.	29.	01.	28.	24.	13.	22.	10.	25.	25.	13.
	Monatsmittel in m³/s(MQ),l/s.km²(Mq) bzw.Monatssummen in mm (h_A)											
MQ	101	142	215	103	48.8	48.7	32.9	27.1	82.6	58.0	109	137
Mq	3.96	5.53	8.40	4.04	1.90	1.90	1.28	1.06	3.22	2.26	4.23	5.33
h_A	11	13	23	10	5	5	3	3	8	6	11	14
Reihe: 2002-2006	Mittlere Monatsmittel in m³/s (MQ),l/s.km²(Mq) bzw. -summen in mm (h_A)											
MQ	128	153	210	249	124	78.5	57.4	74.3	43.4	60.4	77.2	70.0
Mq	4.99	5.96	8.19	9.70	4.82	3.06	2.24	2.90	1.69	2.36	3.01	2.73
h_A	13	14	22	25	13	8	6	8	4	6	8	7
Reihe: 1951-2007	Mittlere Monatsmittel mit Extremwerten in m³/s											
NQ	18.2	30.2	30.2	29.8	24.5	22.8	15.8	12.0	12.3	15.4	22.3	18.7
NQ_T	18.2	30.2	30.7	32.2	25.7	23.6	16.5	12.4	13.3	15.8	23.1	22.8
MNQ_T	63.3	74.6	95.0	117	73.2	59.0	41.7	38.7	36.9	42.3	49.3	53.6
NMQ	30.0	35.4	53.9	39.6	44.0	28.8	25.8	15.9	18.1	24.3	27.5	29.4
MQ	108	135	186	197	123	97.3	87.1	70.7	56.7	61.1	73.6	90.6
HMQ	286	470	408	627	313	523	569	270	166	189	223	267
MHQ	199	237	383	336	218	179	174	144	103	99.1	130	165
HQ	643	884	1112	1443	680	940	871	789	274	327	436	460

Jahreswerte in m³/s (Q),l/s.km²(Mq), mm (h_A)	Berichtsjahr			Reihe: 2002 - 2006			Reihe: 1951 - 2007		
NQ	21.0	11.08.		12.9	15.08.2003		12.0	20.08.1992	
NQ_T	21.8	11.08.					12.4	20.08.1992	
$MJNQ_T$							30.5		
NJMQ							56.7		1990
MQ,Mq,h_A	91.7	3.58	113	110	4.28	135	107	4.17	132
HJMQ							189		1965
MJHQ							501		
HQ	345	29.03.		1443	04.04.2006		1443	04.04.2006	
NNQ seit 1891:	12.0	20.08.1992		HHQ seit 1891:	1443	04.04.2006			

Berichtsjahr(J) Überschreitungsdauer der Abflüsse in Tagen Reihe(R): 2002-2006												
m³/s	Tage(J)	Tage(R)	m³/s	Tage(J)	Tage(R)	m³/s	Tage(J)	Tage(R)	m³/s	Tage(J)	Tage(R)	
10000			500		6.8	20.0	365	354.0	1.00			
8000			350		14.6	16.0		363.6	0.80			
6000			250	7	27.6	12.0		365.2	0.60			
4000			180	35	53.0	9.00			0.40			
3000			140	76	80.2	7.00			0.30			
2000			100	138	123.4	5.00			0.20			
1600			80.0	163	159.0	3.50			0.10			
1200		0.8	60.0	209	219.6	2.50			0.06			
900		1.8	40.0	289	299.2	1.80			0.03			
700		2.8	30.0	316	333.2	1.40			0.00			

Nr. 528 Bad Pirawarth
Weidenbach

Mst.Nr. 208678 Art: Schreibpegel Einzugsgebiet: 71.0 km²

Monat	I	II	III	IV	V	VI	VII	VIII	IX	X	XI	XII
Tag	Tägliche Abflüsse 2007 in m³/s											
1.	0.11	0.14	0.15	0.12	0.07	0.07	0.07	0.05	0.08	0.08	0.09	0.11
2.	0.11	0.14	0.14	0.11	0.07	0.10	0.07	0.05	0.07	0.08	0.09	0.13
3.	0.10	0.14	0.13	0.11	0.08	0.14	0.06	0.07	0.06	0.08	0.09	0.11
4.	0.10	0.13	0.13	0.11	0.08	0.09	0.08	0.06	0.07	0.08	0.09	0.10
5.	0.09	0.14	0.13	0.11	0.14	0.09	0.09	0.05	0.29	0.08	0.09	0.09
6.	0.10	0.16	0.12	0.11	0.16	0.08	0.07	.049	0.47	0.08	0.10	0.11
7.	0.11	0.18	0.13	0.12	0.09	0.07	0.06	.047	0.95	0.08	0.13	0.15
8.	0.11	0.15	0.15	0.11	0.10	0.07	0.07	.050	0.16	0.08	0.13	0.12
9.	0.12	0.19	0.15	0.10	0.13	0.07	0.12	.046	0.17	0.08	0.12	0.12
10.	0.11	0.14	0.13	0.10	0.13	0.09	0.14	.047	0.11	0.07	0.14	0.29
11.	0.11	0.13	0.12	0.10	0.09	0.07	0.10	0.05	0.15	0.07	0.25	0.16
12.	0.10	0.12	0.11	0.11	0.09	0.06	0.13	0.06	0.09	0.08	0.17	0.24
13.	0.10	0.12	0.12	0.11	0.09	0.06	0.08	0.05	0.08	0.08	0.14	0.17
14.	0.11	0.12	0.12	0.10	0.08	0.06	0.07	0.05	0.08	0.07	0.12	0.15
15.	0.11	0.15	0.11	0.10	0.11	0.06	0.07	0.05	0.07	0.07	0.11	0.14
16.	0.10	0.19	0.11	0.10	0.10	0.06	0.07	.051	0.08	0.07	0.13	0.12
17.	0.10	0.13	0.12	0.10	0.15	0.07	0.08	0.07	0.07	0.07	0.12	0.13
18.	0.10	0.11	0.13	0.10	0.13	0.06	0.06	0.07	0.09	0.08	0.12	0.12
19.	0.20	0.10	0.16	0.09	0.10	0.06	0.06	0.06	0.09	0.07	0.12	0.12
20.	0.12	0.10	0.28	0.09	0.09	0.06	0.06	0.20	0.08	0.09	0.13	0.12
21.	0.11	0.10	0.20	0.08	0.09	0.22	0.06	0.11	0.07	0.08	0.11	0.12
22.	0.12	0.10	0.16	0.08	0.08	0.28	0.06	0.13	0.07	0.08	0.12	0.11
23.	0.18	0.11	0.20	0.09	0.08	0.14	0.07	0.09	0.07	0.34	0.12	0.11
24.	0.16	0.11	0.35	0.09	0.07	0.06	0.08	0.09	0.07	0.17	0.12	0.12
25.	0.12	0.11	0.21	0.09	0.08	0.08	0.06	0.06	0.07	0.10	0.12	0.12
26.	0.12	0.15	0.18	0.08	0.07	0.15	0.06	0.06	0.07	0.08	0.12	0.11
27.	0.13	0.14	0.17	0.08	0.07	0.07	0.05	0.06	0.13	0.08	0.11	0.10
28.	0.15	0.22	0.15	0.08	0.10	0.06	0.06	0.06	0.35	0.22	0.09	0.10
29.	0.20		0.14	0.08	0.11	0.07	0.07	0.06	0.09	0.13	0.09	0.10
30.	0.17		0.13	0.07	0.09	0.07	0.12	0.07	0.08	0.10	0.10	0.10
31.	0.15		0.13		0.08		0.06	0.06		0.09		0.10
	Extremwerte in m³/s											
am	05.	19.	15.	30.	01.	12.	28.	14.	01.	20.	06.	05.
NQ	0.09	0.09	0.10	0.07	0.05	.046	.046	.041	.049	0.06	0.08	0.08
HQ	0.41	0.38	0.65	0.12	0.38	1.79	0.43	0.60	1.57	0.51	0.51	0.72
am	19.	28.	24.	01.	17.	22.	09.	20.	07.	23.	11.	10.
	Monatsmittel in m³/s(MQ),l/s.km²(Mq) bzw.Monatssummen in mm (h_A)											
MQ	0.12	0.14	0.15	0.10	0.10	0.09	0.08	0.07	0.15	0.10	0.12	0.13
Mq	1.74	1.92	2.16	1.38	1.36	1.27	1.07	0.95	2.06	1.37	1.68	1.81
h_A	5	5	6	4	4	3	3	3	5	4	4	5
Reihe: 2002-2006	Mittlere Monatsmittel in m³/s (MQ),l/s.km²(Mq) bzw. -summen in mm (h_A)											
MQ	0.13	0.14	0.16	0.13	0.12	0.11	0.10	0.12	0.09	0.10	0.11	0.12
Mq	1.84	2.03	2.20	1.86	1.71	1.52	1.46	1.68	1.28	1.36	1.59	1.64
h_A	5	5	6	5	5	4	4	4	3	4	4	4
Reihe: 1971-2007	Mittlere Monatsmittel mit Extremwerten in m³/s											
NQ	.044	.048	.048	0.05	.043	.040	.040	.036	.040	.035	.036	.030
NQ_T	.044	.049	0.05	0.05	.044	.046	.040	.039	.042	.037	.036	.039
MNQ_T	0.09	0.10	0.10	0.10	0.09	0.08	0.08	0.07	0.07	0.08	0.09	0.09
NMQ	0.05	0.06	0.07	0.06	0.05	0.06	0.06	.046	.048	0.06	0.06	0.06
MQ	0.12	0.14	0.14	0.13	0.12	0.12	0.12	0.11	0.11	0.10	0.12	0.12
HMQ	0.25	0.37	0.33	0.26	0.19	0.22	0.42	0.21	0.23	0.16	0.24	0.23
MHQ	0.49	0.60	0.67	0.70	1.66	1.93	2.16	1.62	1.46	0.56	0.55	0.47
HQ	3.30	3.98	2.54	4.17	10.1	9.24	7.50	10.8	6.39	3.16	1.69	1.88

Jahreswerte in m³/s (Q),l/s.km²(Mq), mm (h_A)	Berichtsjahr			Reihe: 2002 - 2006			Reihe: 1971 - 2007		
NQ	.041	14.08.		.044	13.08.2005		.030	06.12.1980	
NQ_T	.046	09.08.					.036	09.11.1982	
$MJNQ_T$							0.06		
NJMQ							0.06		1993
MQ,Mq,h_A	0.11	1.56	49.2	0.12	1.69	53.2	0.12	1.69	53.4
HJMQ							0.19		1972
MJHQ							4.23		
HQ	1.79	22.06.		5.67	01.07.2004		10.8	17.08.1986	
NNQ seit 1968:	.030	06.12.1980		HHQ seit 1968:	10.8	17.08.1986			

Berichtsjahr(J) Überschreitungsdauer der Abflüsse in Tagen Reihe(R): 2002-2006												
m³/s	Tage(J)	Tage(R)	m³/s	Tage(J)	Tage(R)	m³/s	Tage(J)	Tage(R)	m³/s	Tage(J)	Tage(R)	
10000			500			20.0			1.00		0.2	
8000			350			16.0			0.80	1	0.8	
6000			250			12.0			0.60	1	1.4	
4000			180			9.00			0.40	2	4.0	
3000			140			7.00			0.30	5	9.0	
2000			100			5.00			0.20	20	23.8	
1600			80.0			3.50			0.10	201	204.0	
1200			60.0			2.50			0.06	351	360.0	
900			40.0			1.80			0.03	365	365.2	
700			30.0			1.40			0.00			

Im Jän durch Eis beeinflusst

Abflüsse

Nr. 530 Thebnerstraßl
Donau

Mst.Nr. 207407 Art: Schreibpegel Einzugsgebiet:131384.0 km²

Monat	I	II	III	IV	V	VI	VII	VIII	IX	X	XI	XII
Tag	Tägliche Abflüsse 2007 in m³/s											
1.	860	1653	2213	1790	1233	2617	1540	1447	2197	2114	1618	2001
2.	1069	1655	2632	1689	1151	2419	1422	1476	1875	1922	1490	2021
3.	1167	1614	2780	1588	1148	2281	1522	1352	1737	1825	1382	2181
4.	1244	1559	2917	1599	1171	1994	2028	1592	1615	1711	1323	2596
5.	1258	1493	2814	1566	1146	1861	2509	1426	2284	1650	1478	2635
6.	1250	1521	2631	1543	1274	1926	2595	1240	3606	1709	1481	2693
7.	1299	1662	2389	1474	1420	1777	2598	1245	5739	1682	1463	2594
8.	1333	1630	2307	1387	1387	1718	2245	1246	7123	1543	1766	2962
9.	1425	1669	2486	1388	1772	1639	2004	1275	6836	1507	2199	3061
10.	1518	1734	2328	1341	3992	1591	2543	1653	5580	1445	2100	3025
11.	1631	1661	2090	1406	3140	1520	3459	1885	4702	1435	2087	2872
12.	1550	1659	1960	1439	2369	1606	3051	1870	5373	1403	3424	2864
13.	1640	1776	1860	1479	2043	1711	2795	2019	4810	1352	3498	3125
14.	1482	2054	1836	1590	1814	1682	2444	1871	3942	1272	3253	3011
15.	1383	2208	1757	1610	1753	1876	2147	1699	3403	1233	2879	2704
16.	1350	2222	1689	1515	1774	1729	1912	1553	3026	1179	2575	2359
17.	1279	2180	1638	1539	1844	1783	1783	1454	2689	1237	2291	2081
18.	1239	2055	1518	1557	1652	1763	1756	1599	2572	1228	2101	2056
19.	1330	1847	1461	1448	1867	1636	1692	1634	2785	1242	1924	1946
20.	3361	1713	1649	1424	1732	1586	1654	1580	2962	1272	1860	1878
21.	3110	1642	1740	1373	1582	1542	1601	1792	2680	1298	1853	1766
22.	2506	1583	1755	1333	1533	1740	1508	1738	2411	1334	1777	1746
23.	2107	1512	1714	1283	1655	1899	1743	1636	2098	1395	1973	1616
24.	1933	1461	1821	1319	1720	1943	1791	1530	1927	1542	2283	1500
25.	1841	1382	1948	1357	1656	1717	1799	1465	1840	1556	2478	1445
26.	1711	1325	1928	1374	1672	1707	1638	1384	1858	1515	2462	1377
27.	1537	1429	2051	1360	1664	2049	1575	1221	1906	1617	2566	1361
28.	1435	1651	2053	1364	1513	1888	1481	1218	2044	1800	2336	1352
29.	1347		1999	1308	1554	1805	1330	1252	2174	2082	2190	1300
30.	1502		1935	1189	2020	1674	1358	1359	2261	1740	2054	1264
31.	1599		1909		2599		1409	2116		1712		1231
	Extremwerte in m³/s											
am	02.	26.	19.	30.	02.	11.	29.	07.	04.	16.	04.	31.
NQ	827	1296	1376	1156	1041	1443	1257	1169	1498	1101	1270	1150
HQ	3949	2314	3116	1829	4364	2753	3567	2380	7390	2264	3911	3197
am	20.	16.	04.	01.	10.	01.	11.	31.	08.	29.	12.	13.
	Monatsmittel in m³/s(MQ),l/s.km²(Mq) bzw.Monatssummen in mm (h_A)											
MQ	1590	1698	2058	1454	1769	1823	1966	1543	3202	1534	2139	2149
Mq	12.1	12.9	15.7	11.1	13.5	13.9	15.0	11.7	24.4	11.7	16.3	16.4
h_A	32	31	42	29	36	36	40	31	63	31	42	42

Reihe: 2002-2006	Mittlere Monatsmittel in m³/s (MQ),l/s.km²(Mq) bzw. -summen in mm (h_A)											
MQ	1831	1850	2799	2611	2604	2319	1959	2500	1645	1674	1684	1414
Mq	13.9	14.1	21.3	19.9	19.8	17.7	14.9	19.0	12.5	12.7	12.8	10.8
h_A	37	34	57	52	53	46	40	51	32	34	33	28
Reihe: 2000-2007	Mittlere Monatsmittel mit Extremwerten in m³/s											
NQ	696	769	1008	1156	1041	1319	933	765	775	859	807	754
NQ_T	743	809	1036	1189	1146	1395	1001	830	802	915	834	811
MNQ_T	1117	1408	1459	2167	2062	1839	1503	1306	1310	1213	1279	1089
NMQ	1027	1391	1893	1375	1941	1731	1336	1047	1154	1123	977	938
MQ	1777	1951	2862	2572	2574	2324	2024	2260	2022	1631	1712	1291
HMQ	2704	2676	3707	4054	3542	2982	2690	4294	3186	2873	3563	2810
MHQ	3650	3355	5263	3795	3680	3998	3651	4873	3838	2692	2698	2525
HQ	4904	4799	8665	7677	4698	6075	6517	11218	7390	4293	5567	4919

Jahreswerte in m³/s (Q),l/s.km²(Mq), mm (h_A)									
	Berichtsjahr			Reihe: 2002 - 2006			Reihe: 2000 - 2007		
NQ	827	02.01.		696	04.01.2004		696	04.01.2004	
NQ_T	860	01.01.					743	04.01.2004	
$MJNQ_T$							943		
NJMQ							1636		2003
MQ,Mq,h_A	1893	14.4	454	2071	15.8	497	2105	16.0	505
HJMQ							2704		2002
MJHQ							6586		
HQ	7390	08.09.		11218	15.08.2002		11218	15.08.2002	
NNQ seit 1999:	696	04.01.2004		HHQ seit 1999:	11218	15.08.2002			

Berichtsjahr(J) Überschreitungsdauer der Abflüsse in Tagen Reihe(R): 2002-2006											
m³/s	Tage(J)	Tage(R)	m³/s	Tage(J)	Tage(R)	m³/s	Tage(J)	Tage(R)	m³/s	Tage(J)	Tage(R)
10000		0.4	500			20.0			1.00		
8000		1.2	350			16.0			0.80		
6000	2	4.6	250			12.0			0.60		
4000	7	18.0	180			9.00			0.40		
3000	24	51.0	140			7.00			0.30		
2000	106	162.8	100			5.00			0.20		
1600	227	222.8	80.0			3.50			0.10		
1200	356	293.4	60.0			2.50			0.06		
900	364	356.8	40.0			1.80			0.03		
700	365	365.2	30.0			1.40			0.00		

Nr. 532 Deutsch-Jahrndorf (Neurießäcker)
Wiesgraben

Mst.Nr. 210435 Art: Schreibpegel Einzugsgebiet: km²

Monat	I	II	III	IV	V	VI	VII	VIII	IX	X	XI	XII
Tag	Tägliche Abflüsse 2007 in m³/s											
1.	0.62	0.44	0.50	0.65	0.67	0.64	0.47	0.22	0.11	0.50	0.51	0.47
2.	0.65	0.43	0.48	0.66	0.69	0.62	0.49	0.22	0.11	0.50	0.50	0.46
3.	0.61	0.43	0.49	0.66	0.67	0.65	0.45	0.21	0.12	0.50	0.50	0.45
4.	0.61	0.43	0.46	0.66	0.67	0.70	0.45	0.20	0.13	0.52	0.50	0.44
5.	0.61	0.42	0.50	0.65	0.64	0.76	0.44	0.19	0.13	0.55	0.48	0.42
6.	0.60	0.42	0.50	0.65	0.63	0.94	0.45	0.19	0.25	0.53	0.49	0.42
7.	0.60	0.43	0.50	0.64	0.66	0.72	0.44	0.19	0.47	0.51	0.49	0.58
8.	0.61	0.42	0.50	0.67	0.64	0.50	0.43	0.20	0.61	0.51	0.48	0.67
9.	0.61	0.44	0.51	0.67	0.63	0.47	0.41	0.16	0.57	0.50	0.54	0.67
10.	0.60	0.45	0.50	0.66	0.63	0.49	0.45	0.17	0.69	0.36	0.52	0.73
11.	0.59	0.43	0.50	0.65	0.63	0.53	0.50	0.17	0.86	0.24	0.53	0.89
12.	0.56	0.43	0.50	0.65	0.63	0.56	0.51	0.21	0.80	0.22	0.62	0.90
13.	0.55	0.43	0.50	0.66	0.61	0.56	0.50	0.20	0.80	0.28	0.66	0.93
14.	0.56	0.42	0.51	0.68	0.63	0.56	0.49	0.22	0.87	0.34	0.60	0.91
15.	0.55	0.44	0.52	0.66	0.60	0.59	0.45	0.22	0.81	0.30	0.54	0.88
16.	0.54	0.44	0.52	0.66	0.61	0.56	0.39	0.21	0.76	0.29	0.51	0.88
17.	0.54	0.44	0.52	0.66	0.62	0.55	0.32	0.19	0.71	0.30	0.50	0.86
18.	0.55	0.44	0.52	0.65	0.60	0.53	0.29	0.18	0.65	0.30	0.52	0.84
19.	0.49	0.44	0.55	0.65	0.61	0.50	0.26	0.19	0.62	0.32	0.55	0.84
20.	0.47	0.43	0.60	0.65	0.62	0.50	0.24	0.23	0.56	0.41	0.54	0.86
21.	0.48	0.44	0.61	0.65	0.65	0.50	0.21	0.25	0.54	0.22	0.45	0.84
22.	0.47	0.44	0.62	0.62	0.65	0.46	0.20	0.24	0.60	0.22	0.25	0.85
23.	0.48	0.45	0.63	0.61	0.64	0.48	0.21	0.24	0.58	0.26	0.20	0.84
24.	0.49	0.45	0.71	0.60	0.66	0.51	0.22	0.23	0.56	0.35	0.39	0.83
25.	0.46	0.45	0.79	0.59	0.64	0.48	0.21	0.22	0.55	0.36	0.57	0.83
26.	0.45	0.45	0.74	0.58	0.62	0.45	0.22	0.18	0.55	0.31	0.52	0.83
27.	0.45	0.45	0.72	0.57	0.67	0.43	0.20	0.15	0.53	0.30	0.44	0.81
28.	0.45	0.49	0.69	0.70	0.75	0.46	0.23	0.15	0.54	0.28	0.41	0.80
29.	0.42		0.67	0.70	0.72	0.47	0.20	0.12	0.57	0.47	0.45	0.82
30.	0.44		0.66	0.69	0.65	0.47	0.23	0.08	0.53	0.61	0.45	0.80
31.	0.44		0.64		0.63		0.22	0.10		0.54		0.79
	Extremwerte in m³/s											
am	26.	01.	01.	23.	31.	26.	24.	29.	01.	13.	23.	03.
NQ	0.41	0.41	0.45	0.55	0.50	0.36	0.15	0.06	0.09	0.17	0.17	0.36
HQ	0.65	0.50	0.82	0.76	0.93	1.05	0.55	0.30	0.93	0.71	0.76	0.99
am	01.	25.	24.	28.	28.	06.	01.	14.	10.	29.	12.	12.
	Monatsmittel in m³/s(MQ),l/s.km²(Mq) bzw.Monatssummen in mm (h_A)											
MQ	0.53	0.44	0.57	0.65	0.64	0.55	0.35	0.19	0.54	0.38	0.49	0.75
Mq												
h_A												

Reihe: 2002-2006	Mittlere Monatsmittel in m³/s (MQ),l/s.km²(Mq) bzw. -summen in mm (h_A)											
MQ	0.68	0.55	0.54	0.56	0.61	0.60	0.54	0.50	0.48	0.47	0.46	0.54
Mq												
h_A												
Reihe: 1991-2007	Mittlere Monatsmittel mit Extremwerten in m³/s											
NQ	0.21	.003	.027	.000	0.18	0.24	0.05	.016	0.09	0.14	0.10	0.27
NQ_T	0.29	.016	.028	0.11	0.19	0.28	0.20	0.08	0.11	0.22	0.20	0.33
MNQ_T	0.54	0.43	0.45	0.49	0.52	0.50	0.43	0.43	0.46	0.41	0.39	0.47
NMQ	0.48	0.26	0.37	0.36	0.46	0.41	0.33	0.19	0.37	0.34	0.32	0.38
MQ	0.67	0.56	0.61	0.64	0.70	0.66	0.61	0.58	0.61	0.53	0.52	0.63
HMQ	0.85	0.81	0.91	0.93	0.92	0.85	0.76	0.80	0.81	0.74	0.69	0.78
MHQ	0.97	0.90	0.90	0.91	0.90	0.92	0.82	0.78	0.77	0.70	0.71	0.92
HQ	1.78	2.65	1.34	1.73	1.46	1.44	1.53	1.16	1.12	1.07	1.00	2.32

Jahreswerte in m³/s (Q),l/s.km²(Mq), mm (h_A)									
	Berichtsjahr			Reihe: 2002 - 2006			Reihe: 1991 - 2007		
NQ	0.06	29.08.		.016	18.08.2003		.000	22.04.1996	
NQ_T	0.08	30.08.					.016	20.02.1999	
$MJNQ_T$							0.25		
NJMQ							0.45		2005
MQ,Mq,h_A	0.51			0.54			0.61		
HJMQ							0.80		2000
MJHQ							1.37		
HQ	1.05	06.06.		2.65	18.02.2003		2.65	18.02.2003	
NNQ seit 1989:	.000	22.04.1996		HHQ seit 1989:	2.65	18.02.2003			

Berichtsjahr(J) Überschreitungsdauer der Abflüsse in Tagen Reihe(R): 2002-2006											
m³/s	Tage(J)	Tage(R)	m³/s	Tage(J)	Tage(R)	m³/s	Tage(J)	Tage(R)	m³/s	Tage(J)	Tage(R)
10000			500			20.0			1.00		3.4
8000			350			16.0			0.80	26	21.8
6000			250			12.0			0.60	127	101.4
4000			180			9.00			0.40	291	316.0
3000			140			7.00			0.30	304	357.8
2000			100			5.00			0.20	345	364.2
1600			80.0			3.50			0.10	364	365.0
1200			60.0			2.50			0.06	365	
900			40.0			1.80			0.03		
700			30.0			1.40			0.00		

Wiesgraben wird hauptsächlich steuerbar aus Kl. Leitha dotiert

Abflüsse

Nr. 533 Schwarzau im Gebirge (Bundesstraße) Schwarza

Mst.Nr. 208686 Art: Schreibpegel Einzugsgebiet: 128.4 km²

Monat	I	II	III	IV	V	VI	VII	VIII	IX	X	XI	XII
Tag	Tägliche Abflüsse 2007 in m³/s											
1.	0.90	1.49	3.27	4.57	1.29	1.36	0.94	0.86	0.85	1.47	3.61	3.48
2.	0.98	1.46	2.87	4.69	1.34	1.27	0.98	0.83	0.91	1.44	3.02	3.91
3.	0.92	1.84	2.63	4.18	1.29	1.21	0.97	0.89	0.88	1.43	2.68	4.98
4.	0.93	1.84	3.87	3.79	1.29	1.16	1.04	0.89	1.14	1.47	2.94	5.75
5.	1.16	1.68	3.09	3.42	1.30	1.15	1.01	0.85	2.99	1.46	2.76	4.88
6.	1.34	1.72	2.77	3.02	1.42	1.15	1.01	0.80	26.5	1.46	2.62	4.77
7.	1.22	1.87	2.63	2.87	1.32	1.12	0.97	0.80	45.1	1.36	2.88	5.22
8.	1.20	1.78	2.77	2.79	1.30	1.07	0.90	0.82	19.4	1.40	6.75	6.26
9.	1.07	1.78	3.08	2.64	3.56	1.02	0.96	1.03	11.2	1.21	5.80	5.77
10.	1.03	1.78	2.58	2.47	4.50	1.04	1.33	1.62	7.93	1.24	4.59	7.18
11.	1.08	1.73	2.33	2.34	2.60	1.07	1.12	1.46	11.6	1.23	5.31	6.33
12.	1.30	1.68	2.21	2.20	2.05	1.04	1.02	1.41	14.7	1.22	7.88	6.26
13.	1.26	1.74	2.12	2.12	1.76	1.11	0.99	1.06	7.83	1.26	5.78	5.41
14.	1.14	1.84	2.02	2.00	1.62	1.04	0.94	0.93	5.64	1.21	4.75	4.75
15.	1.18	1.91	1.93	1.96	1.72	1.19	0.90	0.92	4.54	1.14	4.12	4.28
16.	1.08	2.43	1.85	1.83	1.78	1.31	0.85	0.89	3.75	1.13	3.66	3.93
17.	1.06	2.23	1.77	1.74	1.59	1.23	0.83	0.95	3.27	1.16	3.30	3.64
18.	1.05	2.13	1.64	1.73	1.71	1.13	0.83	0.93	2.99	1.06	3.13	3.45
19.	6.70	2.03	1.92	1.71	1.55	1.04	0.78	0.88	3.01	1.13	2.92	3.23
20.	7.89	1.93	1.87	1.64	1.49	0.97	0.79	0.92	2.57	1.15	2.87	3.08
21.	3.96	1.88	1.88	1.61	1.45	1.01	0.77	0.98	2.38	1.21	2.82	3.00
22.	2.83	1.91	1.76	1.58	1.39	1.05	0.78	0.92	2.17	1.19	2.98	2.92
23.	2.41	1.89	1.74	1.52	1.34	1.07	0.78	0.87	2.05	1.25	4.69	2.78
24.	2.18	1.83	1.81	1.50	1.30	1.02	0.85	0.83	1.89	1.41	6.68	2.69
25.	1.91	1.83	1.92	1.51	1.30	1.01	0.88	0.82	1.77	1.68	5.41	2.60
26.	1.65	1.94	2.23	1.43	1.37	1.00	0.82	0.81	1.79	2.46	5.29	2.45
27.	1.59	2.06	2.58	1.46	1.38	1.00	0.79	0.72	1.74	4.43	4.60	2.39
28.	1.53	2.69	2.95	1.41	1.28	0.96	0.84	0.73	1.85	11.4	3.98	2.38
29.	1.57		3.41	1.39	1.53	0.97	0.91	0.75	1.74	11.9	3.66	2.24
30.	1.50		3.86	1.31	1.57	0.98	0.91	0.95	1.62	6.24	3.54	2.28
31.	1.37		4.34		1.50		0.87	0.91		4.55		2.31

Extremwerte in m³/s

am	09.	01.	24.	26.	22.	21.	21.	27.	03.	17.	05.	29.
NQ	0.52	1.38	1.13	0.89	0.51	0.77	0.69	0.67	0.75	0.28	1.33	2.18
HQ	15.9	3.63	4.91	4.92	5.70	2.06	1.56	2.83	66.9	22.3	10.5	7.63
am	19.	28.	31.	02.	10.	15.	10.	09.	07.	28.	11.	10.

Monatsmittel in m³/s(MQ),l/s.km²(Mq) bzw.Monatssummen in mm (h_A)

MQ	1.84	1.89	2.51	2.28	1.67	1.09	0.92	0.94	6.52	2.37	4.17	4.02
Mq	14.3	14.7	19.5	17.8	13.0	8.50	7.13	7.29	50.8	18.4	32.5	31.3
h_A	38	36	52	46	35	22	19	20	132	49	84	81

Reihe: 2002-2006 **Mittlere Monatsmittel in m³/s (MQ),l/s.km²(Mq) bzw. -summen in mm (h_A)**

MQ	1.94	2.49	4.32	4.24	2.37	2.91	1.91	3.48	1.59	1.48	1.95	1.56
Mq	15.1	19.4	33.6	33.0	18.5	22.6	14.9	27.1	12.4	11.5	15.2	12.1
h_A	40	47	90	86	49	59	40	73	32	31	39	31

Reihe: 1971-2007 **Mittlere Monatsmittel mit Extremwerten in m³/s**

NQ	0.24	0.34	0.38	0.60	0.51	0.67	0.53	0.38	0.52	0.28	0.27	0.27
NQ_T	0.47	0.48	0.53	0.65	0.86	0.70	0.76	0.52	0.63	0.60	0.53	0.59
MNQ_T	1.16	1.26	1.48	2.15	1.64	1.38	1.25	1.20	1.05	1.05	1.05	1.11
NMQ	0.60	0.61	1.14	1.05	1.16	1.09	0.92	0.70	0.81	0.75	0.67	0.74
MQ	2.22	2.16	3.27	3.95	2.77	2.32	2.54	2.16	1.85	1.51	1.63	2.21
HMQ	6.90	4.93	6.64	8.83	7.91	5.74	9.04	8.68	6.52	6.73	4.30	7.11
MHQ	8.56	6.30	14.3	9.50	8.23	10.5	16.4	12.4	8.27	6.50	5.03	9.98
HQ	42.1	45.8	48.5	24.4	27.3	45.6	131	78.2	66.9	82.0	29.9	48.0

Jahreswerte in m³/s (Q),l/s.km²(Mq), mm (h_A)

	Berichtsjahr			Reihe: 2002 - 2006			Reihe: 1971 - 2007		
NQ	0.28	17.10.		0.30	02.11.2005		0.24	19.01.1988	
NQ_T	0.72	27.08.					0.47	17.01.1985	
$MJNQ_T$							0.81		
NJMQ							1.32		1984
MQ,Mq,h_A	2.51	19.6	617	2.50	19.5	615	2.39	18.6	586
HJMQ							3.98		1996
MJHQ							38.3		
HQ	66.9	07.09.		78.2	13.08.2002		131		08.07.1997

NNQ seit 1967: 0.24 19.01.1988 **HHQ seit** 1967: 131 08.07.1997

Berichtsjahr(J) Überschreitungsdauer der Abflüsse in Tagen Reihe(R): 2002-2006

m³/s	Tage(J)	Tage(R)	m³/s	Tage(J)	Tage(R)	m³/s	Tage(J)	Tage(R)	m³/s	Tage(J)	Tage(R)
10000			500			20.0	2	2.0	1.00	303	327.4
8000			350			16.0	3	3.4	0.80	356	362.0
6000			250			12.0	4	5.6	0.60	365	365.2
4000			180			9.00	8	10.0	0.40		
3000			140			7.00	13	15.6	0.30		
2000			100			5.00	30	29.4	0.20		
1600			80.0			3.50	62	53.0	0.10		
1200			60.0			2.50	108	99.4	0.06		
900			40.0	1	0.2	1.80	160	174.2	0.03		
700			30.0	1	1.0	1.40	221	236.2	0.00		

durch Kraftwerksbetrieb beeinflusst

Nr. 534 Singerin (Steg) Naßbach

Mst.Nr. 208694 Art: Schreibpegel Einzugsgebiet: 80.0 km²

Monat	I	II	III	IV	V	VI	VII	VIII	IX	X	XI	XII
Tag	Tägliche Abflüsse 2007 in m³/s											
1.	0.46	1.05	2.89	2.57	1.12	1.13	0.64	0.45	0.58	1.34	3.01	2.03
2.	0.47	1.00	2.34	2.77	1.05	1.04	0.67	0.43	0.60	1.25	2.46	2.84
3.	0.46	1.29	1.89	2.68	0.98	0.98	0.66	0.45	0.57	1.20	2.19	3.39
4.	0.45	1.18	2.70	2.53	0.98	0.90	0.66	0.44	1.52	1.16	2.85	3.31
5.	0.65	1.07	2.02	2.07	0.98	0.91	0.63	0.45	7.06	1.14	2.98	2.56
6.	0.79	1.05	2.07	1.90	0.96	0.90	0.63	0.40	29.1	1.14	2.41	2.44
7.	0.83	1.06	2.57	2.06	0.95	0.87	0.63	0.42	47.6	1.10	2.36	2.77
8.	0.85	1.06	3.03	2.18	0.97	0.84	0.62	0.41	22.5	1.05	5.12	3.45
9.	0.75	1.06	2.88	1.99	2.70	0.80	0.63	0.53	13.8	1.00	3.83	2.93
10.	1.01	1.05	2.12	2.29	4.64	0.75	1.03	0.57	9.84	0.95	2.79	3.79
11.	1.04	1.05	1.84	2.53	2.49	0.73	0.92	0.93	15.4	0.90	3.65	2.98
12.	1.42	1.04	1.72	2.34	1.84	0.74	0.77	0.92	14.1	0.85	4.99	2.68
13.	1.23	1.08	1.72	2.25	1.56	0.80	0.70	0.72	7.06	0.80	3.21	2.38
14.	1.05	1.15	1.85	2.48	1.40	1.11	0.65	0.67	5.40	0.80	2.58	2.19
15.	0.92	1.16	1.93	2.40	1.78	0.97	0.63	0.63	4.43	0.79	2.28	2.09
16.	0.85	1.50	1.77	2.09	2.05	0.85	0.60	0.53	3.80	1.05	2.00	1.83
17.	0.78	1.29	1.70	1.94	1.57	1.02	0.59	0.51	3.34	1.17	1.92	1.71
18.	0.78	1.21	1.61	1.81	1.77	0.83	0.56	0.53	2.96	0.96	1.79	1.63
19.	9.80	1.19	1.85	1.78	1.52	0.79	0.55	0.49	2.89	0.78	1.67	1.54
20.	10.1	1.18	1.63	1.66	1.41	0.79	0.53	0.59	2.54	0.80	1.84	1.46
21.	3.70	1.22	1.47	1.54	1.28	0.76	0.52	0.63	2.20	0.79	1.88	1.34
22.	2.44	1.37	1.44	1.43	1.23	0.76	0.52	0.55	2.00	0.79	2.48	1.27
23.	1.99	1.38	1.37	1.30	1.15	0.79	0.51	0.50	1.86	0.83	5.38	1.26
24.	1.76	1.36	1.33	1.28	1.07	0.74	0.53	0.48	1.73	0.98	6.72	1.21
25.	1.50	1.32	1.49	1.28	1.10	0.69	0.51	0.46	1.61	1.29	4.84	1.13
26.	1.37	1.43	1.91	1.23	1.07	0.74	0.51	0.45	1.55	2.59	3.94	1.09
27.	1.25	1.45	2.18	1.14	1.02	0.71	0.52	0.43	1.49	4.58	3.05	1.05
28.	1.16	2.05	2.22	1.12	1.01	0.70	0.51	0.42	1.95	8.07	2.56	1.01
29.	1.11		2.12	1.12	1.32	0.70	0.51	0.41	1.80	6.46	2.35	1.01
30.	1.08		2.18	1.12	1.47	0.68	0.52	0.67	1.51	4.14	2.15	1.01
31.	1.04		2.46		1.33		0.48	0.73		3.63		0.97

Extremwerte in m³/s

am	04.	03.	25.	29.	05.	30.	31.	07.	03.	21.	20.	31.
NQ	0.42	0.93	1.30	1.10	0.92	0.62	0.45	0.39	0.54	0.71	1.65	0.95
HQ	25.5	3.44	3.46	2.89	5.63	2.23	1.18	1.61	82.8	12.2	9.19	4.19
am	19.	28.	01.	03.	10.	14.	10.	11.	07.	28.	24.	10.

Monatsmittel in m³/s(MQ),l/s.km²(Mq) bzw.Monatssummen in mm (h_A)

MQ	1.71	1.22	2.01	1.90	1.48	0.83	0.61	0.54	7.10	1.75	3.04	2.01
Mq	21.4	15.3	25.1	23.7	18.5	10.4	7.64	6.77	88.7	21.9	38.0	25.1
h_A	57	37	67	61	49	27	20	18	230	59	99	65

Reihe: 2002-2006 **Mittlere Monatsmittel in m³/s (MQ),l/s.km²(Mq) bzw. -summen in mm (h_A)**

MQ	1.30	1.58	3.18	3.73	3.00	2.81	1.66	2.61	1.22	1.11	1.59	1.02
Mq	16.2	19.8	39.7	46.6	37.5	35.2	20.8	32.6	15.3	13.8	19.8	12.7
h_A	43	48	106	121	100	91	56	87	40	37	51	33

Reihe: 1971-2007 **Mittlere Monatsmittel mit Extremwerten in m³/s**

NQ	0.39	0.33	0.33	0.79	0.79	0.62	0.45	0.39	0.41	0.38	0.40	0.16
NQ_T	0.41	0.34	0.35	0.82	0.80	0.68	0.48	0.40	0.41	0.38	0.40	0.40
MNQ_T	0.71	0.78	0.95	1.63	1.71	1.18	0.97	0.84	0.74	0.73	0.77	0.73
NMQ	0.52	0.47	0.68	1.03	1.07	0.83	0.59	0.49	0.51	0.44	0.48	0.56
MQ	1.26	1.25	2.17	3.07	2.93	2.19	2.03	1.63	1.54	1.14	1.24	1.34
HMQ	4.03	2.94	4.97	6.05	5.40	5.46	6.84	5.82	7.10	4.03	3.57	3.97
MHQ	5.36	3.99	11.1	7.44	8.71	12.1	13.5	12.6	9.39	5.30	4.32	6.54
HQ	27.0	41.4	56.7	16.1	26.7	52.3	82.6	100	82.8	60.0	37.2	32.0

Jahreswerte in m³/s (Q),l/s.km²(Mq), mm (h_A)

	Berichtsjahr			Reihe: 2002 - 2006			Reihe: 1971 - 2007		
NQ	0.39	07.08.		0.41	25.10.2006		0.16	20.12.1994	
NQ_T	0.40	06.08.					0.34	14.02.1997	
$MJNQ_T$							0.54		
NJMQ							1.15		1984
MQ,Mq,h_A	2.01	25.1	793	2.06	25.8	813	1.82	22.7	717
HJMQ							2.63		1974
MJHQ							33.4		
HQ	82.8	07.09.		100	08.08.2006		100	08.08.2006	

NNQ seit 1967: 0.16 20.12.1994 **HHQ seit** 1967: 100 08.08.2006

Berichtsjahr(J) Überschreitungsdauer der Abflüsse in Tagen Reihe(R): 2002-2006

m³/s	Tage(J)	Tage(R)	m³/s	Tage(J)	Tage(R)	m³/s	Tage(J)	Tage(R)	m³/s	Tage(J)	Tage(R)
10000			500			20.0	3	1.4	1.00	242	230.8
8000			350			16.0	3	2.0	0.80	276	274.0
6000			250			12.0	6	2.6	0.60	321	334.6
4000			180			9.00	9	6.4	0.40	365	365.2
3000			140			7.00	12	12.2	0.30		
2000			100			5.00	17	24.6	0.20		
1600			80.0			3.50	30	50.6	0.10		
1200			60.0			2.50	63	82.8	0.06		
900			40.0	1	0.4	1.80	120	131.6	0.03		
700			30.0	1	0.8	1.40	159	165.4	0.00		

durch Trinkwasserentnahme beeinflusst
Im Dez durch Eis beeinflusst

Nr. 535 Singerin (Höllental) Schwarza

Mst.Nr. 208702 Art: Schreibpegel Einzugsgebiet: 252.3 km²

Monat	I	II	III	IV	V	VI	VII	VIII	IX	X	XI	XII
Tag	Tägliche Abflüsse 2007 in m³/s											
1.	1.60	3.21	7.40	9.12	2.83	3.28	1.94	1.56	1.81	4.17	8.85	7.28
2.	1.67	3.17	6.16	9.27	2.83	3.10	1.97	1.51	1.88	3.98	7.30	9.31
3.	1.63	4.08	5.52	8.42	2.75	2.83	1.98	1.62	1.87	3.74	6.45	11.8
4.	1.63	3.82	8.25	7.50	2.72	2.71	2.06	1.67	3.39	3.57	7.85	12.2
5.	2.05	3.49	6.18	6.11	2.74	2.70	1.97	1.57	10.8	3.44	7.61	9.78
6.	2.33	3.56	6.05	5.61	2.82	2.66	1.95	1.53	67.9	3.60	6.68	9.35
7.	2.31	3.70	6.73	5.81	2.68	2.53	1.83	1.53	102	3.40	7.11	10.4
8.	2.30	3.60	7.38	5.71	2.74	2.49	1.77	1.53	56.4	3.34	17.1	12.8
9.	2.07	3.64	7.41	5.17	8.27	2.44	1.86	1.67	37.6	3.06	13.7	11.2
10.	2.37	3.63	5.76	5.47	12.7	2.43	2.65	2.65	25.8	3.06	10.0	14.7
11.	2.40	3.48	4.97	5.67	6.44	2.34	2.31	3.13	33.9	2.99	12.1	11.7
12.	3.02	3.26	4.61	5.36	4.86	2.25	2.05	2.87	39.1	2.87	18.5	11.2
13.	2.77	3.59	4.50	5.40	4.19	2.43	1.98	2.13	22.5	2.99	12.2	9.49
14.	2.52	3.83	4.58	5.46	3.74	2.68	1.91	1.90	16.1	2.92	9.63	8.43
15.	2.36	3.96	4.58	5.12	4.41	2.58	1.84	1.80	12.7	2.79	8.43	7.63
16.	2.17	5.32	4.22	4.61	4.66	2.61	1.77	1.68	10.7	3.08	7.53	7.09
17.	2.01	4.60	4.05	4.25	3.81	2.74	1.75	1.75	9.35	3.22	6.87	6.49
18.	1.99	4.28	3.99	4.09	4.16	2.47	1.72	1.71	8.55	2.96	6.55	6.09
19.	20.7	4.14	4.59	3.94	3.68	2.28	1.68	1.60	8.61	2.79	6.32	5.85
20.	24.5	3.88	4.25	3.71	3.40	2.18	1.63	1.79	7.48	2.90	6.31	5.60
21.	10.8	3.96	3.95	3.57	3.30	2.20	1.58	1.89	6.81	2.93	6.23	5.40
22.	6.90	4.13	3.66	3.44	3.21	2.37	1.63	1.72	6.22	2.98	7.56	5.25
23.	5.68	4.09	3.52	3.38	3.05	2.36	1.56	1.59	5.67	3.19	15.1	5.10
24.	5.11	3.87	3.80	3.38	3.00	2.25	1.66	1.55	5.39	3.70	20.4	4.93
25.	4.33	3.81	4.29	3.33	2.97	2.17	1.69	1.48	5.19	4.55	14.9	4.68
26.	3.79	4.21	5.28	3.30	3.30	2.17	1.56	1.49	5.05	7.60	12.7	4.55
27.	3.60	4.31	6.14	3.32	3.41	2.11	1.54	1.44	4.96	13.9	10.3	4.41
28.	3.41	5.78	6.61	3.24	2.99	1.99	1.60	1.41	5.89	27.2	8.68	4.33
29.	3.39		7.06	3.07	3.94	2.00	1.67	1.42	5.26	26.3	7.86	4.21
30.	3.33		7.77	2.93	4.10	1.98	1.73	2.07	4.57	14.6	7.42	4.13
31.	3.18		8.58		3.75		1.63	2.02		11.0		4.06

Extremwerte in m³/s

am	01.	01.	24.	30.	07.	27.	27.	29.	01.	19.	21.	31.
NQ	1.55	3.08	3.35	2.75	2.55	1.76	1.41	1.36	1.76	2.64	6.13	4.03
HQ	48.2	8.80	9.70	9.88	16.3	3.85	1.54	5.04	141	45.3	27.2	16.3
am	19.	28.	31.	01.	10.	14.	10.	11.	07.	28.	11.	10.

Monatsmittel in m³/s(MQ),l/s.km²(Mq) bzw.Monatssummen in mm (h_A)

MQ	4.45	3.94	5.54	4.96	3.98	2.44	1.82	1.78	17.8	5.90	9.94	7.73
Mq	17.6	15.6	22.0	19.7	15.8	9.69	7.22	7.07	70.5	23.4	39.4	30.6
h_A	47	38	59	51	42	25	19	19	183	63	102	79

Reihe: 2002-2006 **Mittlere Monatsmittel in m³/s (MQ),l/s.km²(Mq) bzw. -summen in mm (h_A)**

MQ	4.07	5.21	9.66	9.99	6.42	6.89	4.36	7.41	3.30	3.14	4.47	3.26
Mq	16.2	20.6	38.3	39.6	25.5	27.3	17.3	29.4	13.1	12.4	17.7	12.9
h_A	43	50	103	103	68	71	46	79	34	33	46	33

Reihe: 1951-2007 **Mittlere Monatsmittel mit Extremwerten in m³/s**

NQ	1.00	0.97	0.30	1.75	2.06	1.55	1.11	1.24	0.92	0.92	1.07	1.07
NQ_T	1.15	0.97	0.30	1.85	2.30	1.55	1.25	1.25	0.92	0.92	1.13	1.12
MNQ_T	2.07	2.26	2.75	4.72	4.28	3.16	2.77	2.52	2.11	2.03	2.21	2.20
NMQ	1.43	1.48	2.90	2.86	3.55	2.10	1.82	1.57	1.52	1.23	1.42	1.37
MQ	3.72	4.01	6.38	8.75	7.39	5.95	5.91	4.70	3.81	3.28	3.52	4.24
HMQ	11.5	9.96	14.9	17.6	18.1	13.2	22.3	14.6	17.8	12.8	10.5	13.2
MHQ	13.2	11.9	24.3	21.4	21.3	25.1	32.6	23.2	15.2	11.6	10.5	17.8
HQ	58.0	91.5	97.8	68.0	68.0	97.8	220	144	141	97.7	61.6	120

Jahreswerte in m³/s (Q),l/s.km²(Mq), mm (h_A)

	Berichtsjahr			Reihe: 2002 - 2006			Reihe: 1951 - 2007		
NQ	1.36	29.08.		1.24	22.12.2006		0.30	07.03.1955	
NQ_T	1.41	28.08.					0.30	07.03.1955	
$MJNQ_T$							1.54		
NJMQ							3.26		1978
MQ,Mq,h_A	5.84	23.1	730	5.66	22.4	707	5.14	20.4	643
HJMQ							7.94		1996
MJHQ							65.0		
HQ	141	07.09.		144	08.08.2006		220	08.07.1997	

NNQ seit 1951: 0.30 07.03.1955 **HHQ seit** 1951: 220 08.07.1997

Berichtsjahr(J) Überschreitungsdauer der Abflüsse in Tagen Reihe(R): 2002-2006

m³/s	Tage(J)	Tage(R)	m³/s	Tage(J)	Tage(R)	m³/s	Tage(J)	Tage(R)	m³/s	Tage(J)	Tage(R)
10000			500			20.0	13	10.4	1.00		
8000			350			16.0	16	17.8	0.80		
6000			250			12.0	29	30.8	0.60		
4000			180			9.00	48	49.4	0.40		
3000			140			7.00	77	74.6	0.30		
2000			100	1		5.00	125	122.2	0.20		
1600			80.0	1	0.6	3.50	198	193.0	0.10		
1200			60.0	2	1.6	2.50	270	264.2	0.06		
900			40.0	3	2.8	1.80	322	353.6	0.03		
700			30.0	6	5.2	1.40	365	365.2	0.00		

durch Trinkwasserentnahme beeinflusst
Im Dez durch Eis beeinflusst

Nr. 536 Gloggnitz (Adlerbrücke) Schwarza

Mst.Nr. 208710 Art: Schreibpegel Einzugsgebiet: 472.2 km²

Monat	I	II	III	IV	V	VI	VII	VIII	IX	X	XI	XII
Tag	Tägliche Abflüsse 2007 in m³/s											
1.	3.81	5.80	10.8	12.1	6.55	5.96	3.63	3.05	3.76	9.47	16.2	13.9
2.	3.94	5.70	9.57	12.4	6.28	5.81	3.82	3.08	3.82	9.11	14.2	16.2
3.	3.89	6.35	8.36	11.9	6.25	5.49	3.81	3.16	3.77	8.92	13.3	19.0
4.	3.81	6.51	10.7	11.2	6.32	5.24	3.71	3.04	4.98	8.86	15.8	19.8
5.	4.12	6.06	9.52	9.61	6.81	5.21	3.49	2.92	8.32	8.79	16.4	16.6
6.	4.68	6.06	9.35	8.83	7.14	5.22	3.56	2.91	75.3	8.97	14.7	15.5
7.	4.66	6.27	10.4	9.04	6.69	4.97	3.63	2.78	126	8.57	15.5	16.7
8.	4.69	6.08	11.6	9.53	6.58	4.81	3.59	2.67	85.2	8.33	26.2	19.3
9.	4.34	6.10	11.7	8.94	10.7	4.62	3.83	3.18	58.0	8.12	24.8	18.2
10.	4.82	6.12	9.63	9.91	18.5	4.51	4.95	4.73	43.2	8.06	20.2	23.0
11.	5.11	6.02	8.48	10.6	12.2	4.45	4.74	4.36	44.0	7.14	20.3	19.6
12.	5.55	5.85	7.89	10.9	9.45	4.25	4.01	5.40	54.9	6.91	31.0	19.2
13.	5.63	6.03	7.73	10.1	8.16	4.22	3.78	3.93	37.3	6.97	22.6	17.2
14.	5.27	6.39	7.83	10.3	7.62	4.28	3.71	3.60	29.0	6.76	18.6	15.7
15.	5.02	6.20	7.90	9.94	8.24	4.72	3.80	3.40	24.4	6.60	16.6	14.5
16.	4.83	8.39	7.51	9.04	9.10	4.62	3.72	3.37	21.2	7.34	14.9	13.6
17.	4.57	7.60	7.22	8.45	6.67	5.40	3.69	3.37	19.0	7.46	13.6	12.7
18.	4.49	7.05	7.07	8.10	6.77	4.65	3.68	3.37	17.4	7.12	12.9	11.9
19.	19.6	6.98	8.00	7.71	6.42	4.37	3.68	3.17	16.9	6.23	12.1	11.3
20.	36.7	6.55	7.76	7.34	6.07	4.31	3.59	3.46	15.0	6.43	12.8	10.8
21.	18.5	6.51	7.16	7.25	5.90	4.42	3.56	3.83	13.7	6.61	12.9	10.5
22.	12.3	6.78	6.77	7.03	5.67	4.45	3.49	3.47	12.7	6.56	14.5	10.2
23.	10.4	6.67	6.57	7.00	5.64	4.48	3.40	3.43	11.9	7.06	21.6	9.92
24.	9.50	6.42	7.29	7.09	5.42	4.18	3.47	3.34	11.3	7.93	30.8	9.62
25.	8.39	6.26	7.57	6.90	5.24	4.16	3.45	3.20	10.8	8.41	25.0	9.27
26.	7.44	6.64	8.68	6.99	5.69	4.09	3.35	3.22	10.5	11.5	22.2	8.93
27.	6.86	6.77	9.63	7.01	6.17	3.94	3.28	3.16	10.4	19.4	18.7	8.57
28.	6.45	7.41	10.4	6.99	5.31	3.80	3.34	3.10	11.8	31.1	16.0	8.32
29.	6.37		10.3	6.86	7.23	3.65	3.41	3.08	11.0	36.8	15.0	8.01
30.	6.12		10.9	6.81	6.82	3.64	3.35	4.20	10.0	23.5	14.4	7.87
31.	5.83		11.6		6.60		3.09	4.37		18.6		7.78

Extremwerte in m³/s

am	03.	23.	22.	30.	22.	10.	09.	07.	03.	22.	14.	31.
NQ	3.53	2.31	6.34	4.25	2.51	2.82	2.28	1.46	3.48	3.65	11.0	7.59
HQ	53.6	11.5	12.8	13.7	22.8	6.33	8.11	10.0	192	53.4	39.4	25.4
am	19.	23.	09.	02.	10.	01.	10.	10.	07.	28.	12.	10.

Monatsmittel in m³/s(MQ),l/s.km²(Mq) bzw.Monatssummen in mm (h_A)

MQ	7.67	6.48	8.90	8.86	7.36	4.60	3.66	3.46	26.9	10.8	18.1	13.7
Mq	16.2	13.7	18.8	18.8	15.6	9.74	7.76	7.33	56.9	22.8	38.4	28.9
h_A	43	33	50	49	42	25	21	20	147	61	100	75

Reihe: 2002-2006 **Mittlere Monatsmittel in m³/s (MQ),l/s.km²(Mq) bzw. -summen in mm (h_A)**

MQ	6.11	7.68	13.0	14.5	12.3	12.4	8.32	11.3	6.22	5.61	7.27	5.78
Mq	12.9	16.3	27.4	30.8	26.0	26.4	17.6	24.0	13.2	11.9	15.4	12.2
h_A	35	39	74	80	70	68	47	64	34	32	40	32

Reihe: 1951-2007 **Mittlere Monatsmittel mit Extremwerten in m³/s**

NQ	1.00	0.75	1.61	1.60	1.46	1.32	1.63	1.46	1.22	0.96	0.73	1.16
NQ_T	1.78	1.78	1.65	4.15	4.24	3.64	2.93	2.50	2.17	2.20	1.86	2.14
MNQ_T	3.92	4.06	4.90	8.11	8.38	6.71	5.64	5.19	4.43	4.16	4.36	4.17
NMQ	2.31	2.74	4.12	5.11	6.27	4.60	3.66	3.46	3.39	3.05	2.69	2.67
MQ	6.09	6.35	9.46	13.6	13.5	11.3	10.6	8.62	6.87	6.15	6.30	6.90
HMQ	15.1	14.0	19.7	28.6	35.5	24.6	32.4	24.8	26.9	19.5	18.1	20.4
MHQ	17.4	16.1	31.4	32.5	35.0	38.9	49.9	36.0	20.9	19.7	15.7	25.2
HQ	63.7	98.9	118	125	120	145	283	250	192	133	76.4	260

Jahreswerte in m³/s (Q),l/s.km²(Mq), mm (h_A)

	Berichtsjahr			Reihe: 2002 - 2006			Reihe: 1951 - 2007		
NQ	1.46	07.08.		0.96	09.10.2004		0.73	22.11.1985	
NQ_T	2.67	08.08.					1.65	04.03.1955	
$MJNQ_T$							2.96		
NJMQ							5.24		1978
MQ,Mq,h_A	10.0	21.2	669	9.22	19.5	616	8.82	18.7	589
HJMQ							13.5		1965
MJHQ							98.6		
HQ	192	07.09.		167	08.08.2006		283	08.07.1997	

NNQ seit 1951: 0.73 22.11.1985 **HHQ seit** 1951: 283 08.07.1997

Berichtsjahr(J) Überschreitungsdauer der Abflüsse in Tagen Reihe(R): 2002-2006

m³/s	Tage(J)	Tage(R)	m³/s	Tage(J)	Tage(R)	m³/s	Tage(J)	Tage(R)	m³/s	Tage(J)	Tage(R)
10000			500			20.0	26	25.0	1.00		
8000			350			16.0	50	42.2	0.80		
6000			250			12.0	77	73.2	0.60		
4000			180			9.00	127	122.8	0.40		
3000			140			7.00	186	172.8	0.30		
2000			100	1	0.2	5.00	264	252.0	0.20		
1600			80.0	2	1.2	3.50	331	350.0	0.10		
1200			60.0	3	1.6	2.50	365	365.2	0.06		
900			40.0	7	4.0	1.80			0.03		
700			30.0	13	8.0	1.40			0.00		

durch Kraftwerksbetrieb beeinflusst
durch Trinkwasserentnahme beeinflusst
Im Jän,Feb,Mrz,Apr,Mai,Jun,Jul,Aug,Sep,Okt,Nov,Dez n.erg.W.erm.

Abflüsse

Nr. 537 Stixenstein (Schloß) Sierning

Mst.Nr. 208736 Art: Schreibpegel Einzugsgebiet: 89.7 km²

Monat	I	II	III	IV	V	VI	VII	VIII	IX	X	XI	XII
Tag	Tägliche Abflüsse 2007 in m³/s											
1.	0.43	0.76	1.10	1.29	0.50	0.65	0.57	0.51	0.42	1.45	1.86	2.27
2.	0.48	0.73	1.06	1.26	0.50	0.79	0.63	0.51	0.39	1.46	1.73	2.50
3.	0.52	0.85	1.00	1.27	0.54	0.72	0.70	0.51	0.40	1.47	1.61	2.82
4.	0.44	0.85	1.24	1.23	0.53	0.71	0.73	0.51	0.58	1.47	1.64	2.89
5.	0.42	0.83	1.12	1.14	0.72	0.77	0.64	0.48	0.91	1.40	1.52	2.63
6.	0.46	0.87	1.07	1.06	0.85	0.71	0.57	0.45	3.98	1.38	1.55	2.60
7.	0.44	0.87	1.06	1.06	0.71	0.67	0.56	0.43	5.52	1.32	1.66	2.58
8.	0.42	0.83	1.08	1.01	0.76	0.62	0.57	0.41	4.77	1.27	2.60	2.63
9.	0.38	0.88	1.08	0.98	1.20	0.62	0.70	0.72	4.21	1.23	2.32	2.68
10.	0.36	0.78	0.97	0.92	1.29	0.71	0.82	0.84	3.92	1.23	2.15	3.06
11.	0.47	0.78	0.97	0.94	1.05	0.71	0.66	0.62	4.70	1.21	2.90	2.75
12.	0.59	0.81	1.06	0.94	0.94	0.69	0.59	0.57	4.25	1.23	3.48	2.74
13.	0.47	0.96	1.06	0.88	0.84	0.67	0.60	0.52	3.21	1.22	2.98	2.77
14.	0.45	0.97	0.97	0.88	0.81	1.40	0.54	0.49	2.75	1.19	2.62	2.51
15.	0.43	0.90	0.94	0.90	0.95	1.12	0.54	0.51	2.36	1.14	2.45	2.44
16.	0.49	1.42	0.92	0.92	0.88	0.93	0.50	0.50	2.19	1.15	2.35	2.31
17.	0.47	1.17	0.85	0.91	0.76	1.06	0.46	0.50	2.03	1.13	2.28	2.27
18.	0.40	1.09	0.84	0.83	0.75	0.91	0.49	0.46	1.94	1.14	2.15	2.08
19.	2.17	1.04	0.87	0.83	0.68	0.90	0.48	0.43	1.93	1.06	2.06	2.08
20.	2.07	1.03	0.87	0.78	0.69	0.77	0.44	0.42	1.75	1.01	1.97	2.03
21.	1.43	1.00	0.85	0.73	0.72	0.69	0.43	0.43	1.67	1.03	1.98	1.99
22.	1.19	0.96	0.83	0.75	0.73	0.80	0.43	0.45	1.60	1.05	1.95	1.95
23.	1.06	0.95	0.81	0.79	0.68	0.76	0.42	0.42	1.51	1.17	2.20	1.96
24.	0.99	0.96	1.03	0.78	0.62	0.69	0.46	0.39	1.53	1.24	2.93	1.96
25.	0.96	0.96	1.14	0.70	0.63	0.65	0.47	0.35	1.39	1.21	2.87	1.96
26.	0.82	0.98	1.25	0.64	0.65	0.67	0.47	0.31	1.34	1.25	2.84	1.90
27.	0.77	0.97	1.31	0.63	0.67	0.65	0.48	0.30	1.56	1.30	2.68	1.81
28.	0.73	1.09	1.28	0.59	0.62	0.66	0.47	0.33	1.82	2.47	2.52	1.77
29.	0.80		1.32	0.55	0.83	0.60	0.48	0.37	1.55	2.82	2.35	1.70
30.	0.84		1.29	0.52	0.79	0.60	0.50	0.54	1.50	2.35	2.34	1.64
31.	0.72		1.31		0.66		0.57	0.44		2.04		1.59
	Extremwerte in m³/s											
am	09.	01.	23.	30.	02.	01.	20.	26.	02.	20.	05.	31.
NQ	0.33	0.68	0.80	0.49	0.46	0.56	0.41	0.22	0.30	0.98	1.48	1.58
HQ	4.58	1.55	1.47	1.34	1.63	4.23	1.45	4.40	6.64	4.33	5.30	3.38
am	19.	16.	04.	01.	05.	14.	09.	09.	07.	28.	11.	09.
	Monatsmittel in m³/s(MQ),l/s.km²(Mq) bzw.Monatssummen in mm (h_A)											
MQ	0.73	0.94	1.05	0.89	0.76	0.76	0.55	0.47	2.26	1.39	2.29	2.29
Mq	8.15	10.5	11.7	9.92	8.46	8.51	6.11	5.30	25.1	15.5	25.5	25.5
h_A	22	25	31	26	23	22	16	14	65	41	66	66
	Reihe: 2002-2006 Mittlere Monatsmittel in m³/s (MQ),l/s.km²(Mq) bzw. -summen in mm (h_A)											
MQ	0.84	0.98	1.50	1.59	1.26	1.68	1.19	1.16	0.84	0.72	0.82	0.83
Mq	9.36	10.9	16.7	17.7	14.0	18.7	13.3	12.9	9.33	7.99	9.18	9.23
h_A	25	26	45	46	38	48	36	35	24	21	24	24
	Reihe: 1981-2007 Mittlere Monatsmittel mit Extremwerten in m³/s											
NQ	0.12	0.23	0.27	0.34	0.38	0.31	0.25	0.10	0.19	0.16	0.07	0.17
NQ_T	0.13	0.29	0.36	0.42	0.40	0.41	0.34	0.18	0.27	0.27	0.24	0.25
MNQ_T	0.61	0.64	0.73	1.08	0.93	0.84	0.72	0.68	0.62	0.59	0.64	0.67
NMQ	0.33	0.38	0.43	0.47	0.52	0.50	0.40	0.28	0.35	0.34	0.31	0.32
MQ	0.90	0.90	1.20	1.42	1.21	1.13	1.03	0.99	0.86	0.78	0.81	0.91
HMQ	1.65	1.79	2.41	2.71	2.59	2.60	2.60	4.31	2.26	2.51	2.29	2.29
MHQ	2.37	2.01	3.39	2.32	2.92	4.13	3.86	4.08	1.96	2.28	1.67	2.00
HQ	12.7	8.71	10.9	4.40	9.13	20.8	20.0	15.9	6.64	17.8	7.50	11.0

Jahreswerte in m³/s (Q),l/s.km²(Mq), mm (h_A)									
	Berichtsjahr			Reihe: 2002 - 2006			Reihe: 1981 - 2007		
NQ	0.22	26.08.		0.07	02.11.2004		0.07	02.11.2004	
NQ_T	0.30	27.08.					0.13	29.01.2006	
$MJNQ_T$							0.41		
NJMQ							0.49		1984
MQ,Mq,h_A	1.20	13.3	420	1.12	12.5	393	1.01	11.3	356
HJMQ							1.57		1996
MJHQ							8.88		
HQ	6.64	07.09.		20.8	07.06.2002		20.8	07.06.2002	
NNQ seit 1951:	0.07	02.11.2004		HHQ seit 1951:	20.8	07.06.2002			

Berichtsjahr(J) Überschreitungsdauer der Abflüsse in Tagen Reihe(R): 2002-2006											
m³/s	Tage(J)	Tage(R)	m³/s	Tage(J)	Tage(R)	m³/s	Tage(J)	Tage(R)	m³/s	Tage(J)	Tage(R)
10000			500			20.0			1.00	162	175.6
8000			350			16.0			0.80	221	210.2
6000			250			12.0			0.60	285	266.8
4000			180			9.00		0.2	0.40	356	354.2
3000			140			7.00		0.8	0.30	365	361.4
2000			100			5.00	1	2.0	0.20		364.4
1600			80.0			3.50	7	3.8	0.10		365.2
1200			60.0			2.50	33	12.4	0.06		
900			40.0			1.80	72	45.2	0.03		
700			30.0			1.40	98	99.2	0.00		

durch Kraftwerksbetrieb beeinflusst
durch Trinkwasserentnahme beeinflusst
von 5. bis 12. Sep Datenausfall
Im Sep nach ergänzten Wasserständen ermittelt

Nr. 538 Ternitz (Straßenbrücke) Sierning

Mst.Nr. 208744 Art: Schreibpegel Einzugsgebiet: 114.1 km²

Monat	I	II	III	IV	V	VI	VII	VIII	IX	X	XI	XII
Tag	Tägliche Abflüsse 2007 in m³/s											
1.	0.46	0.77	1.19	1.38	0.59	0.75	0.59	0.39	0.33	1.56	2.27	2.78
2.	0.48	0.76	1.14	1.36	0.58	0.85	0.60	0.38	0.32	1.46	2.08	3.18
3.	0.50	0.86	1.11	1.31	0.60	0.78	0.70	0.36	0.30	1.44	1.81	3.40
4.	0.46	0.87	1.31	1.31	0.62	0.76	0.74	0.35	0.43	1.37	1.88	3.55
5.	0.45	0.87	1.16	1.19	0.80	0.80	0.59	0.33	0.68	1.27	1.50	3.34
6.	0.46	0.91	1.32	1.11	0.97	0.79	0.55	0.33	4.90	1.21	1.63	3.10
7.	0.46	0.90	1.25	1.03	0.78	0.67	0.52	0.28	6.23	1.16	1.65	2.89
8.	0.43	0.85	1.25	0.98	0.80	0.63	0.54	0.26	5.67	1.10	2.62	3.01
9.	0.39	0.88	1.15	0.97	1.25	0.64	0.66	0.40	4.78	1.10	2.49	3.07
10.	0.43	0.83	1.07	1.30	1.38	0.74	0.81	0.99	4.25	1.11	2.30	3.57
11.	0.45	0.81	1.04	1.16	1.13	0.78	0.62	0.63	4.79	1.09	3.00	3.15
12.	0.59	0.81	1.04	1.17	0.98	0.74	0.55	0.56	4.64	1.11	3.96	3.19
13.	0.51	0.96	1.09	0.99	0.89	0.70	0.55	0.48	3.57	1.06	3.49	3.12
14.	0.49	0.97	1.01	0.98	0.86	1.45	0.51	0.46	3.09	1.05	3.17	2.85
15.	0.46	0.92	0.98	0.95	0.98	1.17	0.51	0.47	3.13	0.99	3.03	2.68
16.	0.49	1.50	0.97	0.93	0.90	0.94	0.45	0.47	2.80	1.12	2.86	2.60
17.	0.50	1.18	0.88	0.95	0.82	1.07	0.41	0.48	2.75	1.14	2.59	2.51
18.	0.45	1.13	0.86	0.88	0.81	0.90	0.42	0.48	2.48	1.10	2.34	2.35
19.	2.33	1.09	0.93	0.87	0.76	0.86	0.43	0.41	2.41	0.91	2.22	2.23
20.	2.79	1.05	0.98	0.84	0.72	0.81	0.41	0.42	2.11	0.81	2.41	2.16
21.	1.93	1.01	0.92	0.78	0.75	0.73	0.36	0.38	1.93	0.84	2.45	2.14
22.	1.43	0.97	0.91	0.75	0.75	0.75	0.34	0.45	1.89	0.80	2.30	2.05
23.	1.19	0.95	0.89	0.79	0.70	0.78	0.34	0.38	1.84	0.96	2.23	1.90
24.	1.07	0.98	1.05	0.82	0.64	0.69	0.37	0.31	1.82	1.19	3.36	1.89
25.	1.05	0.97	1.19	0.78	0.66	0.64	0.37	0.27	1.82	1.13	3.16	1.83
26.	0.94	1.05	1.31	0.73	0.75	0.64	0.34	0.26	1.71	1.18	3.36	1.76
27.	0.83	1.05	1.39	0.72	0.69	0.63	0.34	0.26	1.87	1.29	3.63	1.70
28.	0.79	1.15	1.35	0.66	0.66	0.65	0.35	0.27	2.16	2.88	2.98	1.63
29.	0.84		1.32	0.61	0.91	0.60	0.36	0.29	1.84	3.79	2.69	1.58
30.	0.86		1.29	0.58	0.88	0.59	0.37	0.48	1.70	2.82	2.61	1.54
31.	0.76		1.32		0.79		0.44	0.36		2.47		1.50
	Extremwerte in m³/s											
am	10.	02.	19.	30.	02.	30.	23.	27.	02.	22.	05.	31.
NQ	0.37	0.72	0.85	0.57	0.56	0.57	0.32	0.23	0.29	0.78	1.37	1.48
HQ	5.06	1.76	3.10	3.12	1.67	4.36	1.24	3.73	7.58	5.53	5.44	3.94
am	19.	16.	06.	10.	05.	14.	09.	09.	07.	28.	11.	09.
	Monatsmittel in m³/s(MQ),l/s.km²(Mq) bzw.Monatssummen in mm (h_A)											
MQ	0.81	0.97	1.12	0.96	0.82	0.78	0.49	0.41	2.61	1.37	2.60	2.52
Mq	7.14	8.47	9.80	8.44	7.17	6.87	4.28	3.58	22.9	12.0	22.8	22.1
h_A	19	20	26	22	19	18	11	10	59	32	59	57
	Reihe: 2002-2006 Mittlere Monatsmittel in m³/s (MQ),l/s.km²(Mq) bzw. -summen in mm (h_A)											
MQ	0.84	1.00	1.61	1.74	1.40	1.85	1.28	1.30	0.89	0.73	0.88	0.89
Mq	7.40	8.76	14.1	15.2	12.3	16.2	11.2	11.4	7.76	6.36	7.75	7.77
h_A	20	21	38	39	33	42	30	31	20	17	20	20
	Reihe: 1976-2007 Mittlere Monatsmittel mit Extremwerten in m³/s											
NQ	.028	0.08	.044	0.16	0.29	0.26	0.20	0.17	0.20	0.17	0.17	0.13
NQ_T	.038	0.13	0.23	0.28	0.36	0.27	0.21	0.19	0.23	0.22	0.19	0.14
MNQ_T	0.56	0.60	0.71	1.06	0.89	0.81	0.67	0.63	0.56	0.52	0.57	0.59
NMQ	0.26	0.30	0.45	0.37	0.55	0.41	0.29	0.23	0.28	0.25	0.28	0.25
MQ	0.86	0.88	1.20	1.41	1.21	1.12	1.01	0.93	0.81	0.73	0.79	0.88
HMQ	2.27	1.81	2.61	2.42	2.39	2.74	2.15	2.94	2.61	2.37	2.60	2.52
MHQ	2.29	1.84	3.55	2.63	3.01	3.42	2.85	3.16	1.94	2.13	1.99	2.15
HQ	12.1	6.41	12.7	4.98	6.33	18.4	8.98	9.46	7.58	9.93	5.44	7.42

Jahreswerte in m³/s (Q),l/s.km²(Mq), mm (h_A)									
	Berichtsjahr			Reihe: 2002 - 2006			Reihe: 1976 - 2007		
NQ	0.23	27.08.		0.18	29.01.2006		.028	26.01.1985	
NQ_T	0.26	27.08.					.038	26.01.1985	
$MJNQ_T$							0.30		
NJMQ							0.47		2001
MQ,Mq,h_A	1.29	11.3	356	1.20	10.6	333	0.99	8.64	273
HJMQ							1.64		2002
MJHQ							6.45		
HQ	7.58	07.09.		18.4	07.06.2002		18.4	07.06.2002	
NNQ seit 1972:	.028	26.01.1985		HHQ seit 1972:	18.4	07.06.2002			

Berichtsjahr(J) Überschreitungsdauer der Abflüsse in Tagen Reihe(R): 2002-2006											
m³/s	Tage(J)	Tage(R)	m³/s	Tage(J)	Tage(R)	m³/s	Tage(J)	Tage(R)	m³/s	Tage(J)	Tage(R)
10000			500			20.0			1.00	165	176.2
8000			350			16.0			0.80	232	215.4
6000			250			12.0			0.60	285	275.6
4000			180			9.00		0.2	0.40	334	353.8
3000			140			7.00		0.6	0.30	358	362.8
2000			100			5.00	2	2.8	0.20	365	364.8
1600			80.0			3.50	13	8.4	0.10		365.2
1200			60.0			2.50	48	23.6	0.06		
900			40.0			1.80	82	60.2	0.03		
700			30.0			1.40	99	109.8	0.00		

durch Kraftwerksbetrieb beeinflusst
durch Trinkwasserentnahme beeinflusst

Abflüsse

Nr. 539 Loipersbach Schwarza

Mst.Nr. 208785 Art: Schreibpegel Einzugsgebiet: 716.6 km²

Monat	I	II	III	IV	V	VI	VII	VIII	IX	X	XI	XII
Tag	Tägliche Abflüsse 2007 in m³/s											
1.	.000	.000	1.62	3.63	.000	.000	.000	.000	.000	2.51	8.03	8.25
2.	.000	.000	1.54	3.73	.000	.000	.000	.000	.000	2.15	6.02	9.77
3.	.000	.018	1.19	3.60	.000	.000	.000	.000	.000	1.73	4.71	12.3
4.	.000	0.06	2.03	3.04	.000	.000	.000	.000	.000	1.44	5.72	13.7
5.	.000	.000	1.79	2.31	.000	.000	.000	.000	.017	1.40	6.69	11.3
6.	.000	.000	1.57	1.81	.007	.000	.000	.000	69.0	1.45	5.08	9.99
7.	.000	.000	1.67	1.79	.000	.000	.000	.000	121	1.10	5.41	10.6
8.	.000	.000	2.45	2.02	.000	.000	.000	.000	88.9	0.88	12.1	12.2
9.	.000	.000	2.62	1.88	0.88	.000	.000	0.07	58.9	0.66	12.9	11.8
10.	.000	.000	1.80	2.25	8.73	.000	.000	0.14	41.7	0.57	9.63	15.8
11.	.000	.000	1.42	2.29	4.59	.025	.000	.000	37.6	0.28	9.69	13.3
12.	.000	.000	0.91	2.37	2.48	.000	.000	0.12	54.8	0.20	22.4	12.9
13.	.000	.000	0.66	2.17	1.32	.000	.000	.000	30.4	0.08	16.6	11.4
14.	.000	.000	0.62	2.26	0.51	.000	.000	.000	21.3	.019	12.8	9.94
15.	.000	.000	0.67	2.21	0.97	.000	.000	.000	16.2	.000	10.9	8.87
16.	.000	1.03	0.48	1.91	2.63	.000	.000	.000	12.4	0.27	9.21	8.08
17.	.000	0.90	0.09	1.58	1.56	.000	.000	.000	10.3	0.49	7.61	7.20
18.	.000	0.24	.000	1.36	1.30	.000	.000	.000	9.01	0.55	6.78	6.51
19.	8.62	0.12	0.66	1.08	0.71	.000	.000	.000	8.80	0.06	6.35	5.95
20.	27.6	.000	1.03	0.55	.037	.000	.000	.000	7.12	.000	6.81	5.53
21.	11.5	.000	0.39	0.30	.000	.000	.000	.000	5.57	.000	7.11	5.07
22.	5.37	.000	.016	0.07	.000	.000	.000	.000	4.54	.000	8.10	4.76
23.	3.15	.000	.000	.000	.000	.000	.000	.000	3.70	0.10	13.1	4.42
24.	2.11	.000	0.64	.000	.000	.000	.000	.000	3.21	0.95	22.7	4.20
25.	1.34	.000	1.59	.000	.000	.000	.000	.000	2.92	1.04	19.0	3.88
26.	0.78	.000	2.28	.000	.000	.000	.000	.000	2.86	2.25	17.2	3.56
27.	0.24	.000	2.78	.000	.000	.000	.000	.000	3.21	8.67	14.6	3.20
28.	.002	0.07	2.88	.000	.000	.000	.000	.000	4.60	18.2	11.5	2.78
29.	.000		2.88	.000	0.78	.000	.000	.000	4.12	25.6	9.82	2.49
30.	.000		3.17	.000	0.90	.000	.000	.000	2.89	14.7	8.91	2.39
31.	.000		3.38		0.54		.000	.000		10.3		2.28

	Extremwerte in m³/s											
am	01.	03.	17.	22.	06.	08.	31.	09.	05.	14.	06.	31.
NQ	.000	.000	.000	.000	.000	.000	.000	.000	.000	.000	4.30	2.06
HQ	42.4	1.72	4.03	4.76	12.9	0.59	.000	6.37	184	36.5	26.4	17.1
am	20.	16.	31.	02.	10.	11.	31.	09.	07.	29.	12.	10.

	Monatsmittel in m³/s(MQ),l/s.km²(Mq) bzw.Monatssummen in mm (h_A)											
MQ	1.96	0.09	1.45	1.47	0.90	.001	.000	.011	20.8	3.15	10.6	7.88
Mq	2.73	0.12	2.02	2.06	1.26	.001	.000	.015	29.1	4.39	14.8	11.0
h_A	7	0	5	5	3	0	0	0	75	12	38	29

Reihe: 2002-2006	Mittlere Monatsmittel in m³/s (MQ),l/s.km²(Mq) bzw. -summen in mm (h_A)											
MQ	1.26	1.85	6.67	8.23	5.86	6.21	2.50	4.77	1.41	0.60	1.80	1.25
Mq	1.76	2.58	9.31	11.5	8.18	8.66	3.49	6.66	1.96	0.84	2.52	1.74
h_A	5	6	25	30	22	22	9	18	5	2	7	5

Reihe: 1994-2007	Mittlere Monatsmittel mit Extremwerten in m³/s											
NQ	.000	.000	.000	.000	.000	.000	.000	.000	.000	.000	.000	.000
NQ_T	.000	.000	.000	.000	.000	.000	.000	.000	.000	.000	.000	.000
MNQ_T	0.11	0.10	0.38	3.41	2.59	0.80	0.12	0.22	0.12	0.21	0.63	0.27
NMQ	.000	.000	1.03	0.90	0.75	.001	.000	.000	0.41	.000	.000	.000
MQ	0.85	1.36	5.28	8.71	6.58	3.94	4.29	2.59	4.89	1.53	2.09	1.47
HMQ	3.54	7.61	14.7	17.6	22.8	15.7	22.5	9.33	20.8	13.9	10.6	7.88
MHQ	11.0	9.06	36.6	22.9	22.5	25.0	33.3	30.6	34.1	13.2	10.2	8.94
HQ	42.4	68.0	104	47.9	56.0	94.7	236	142	184	113	30.8	40.2

Jahreswerte in m³/s (Q),l/s.km²(Mq), mm (h_A)	Berichtsjahr			Reihe: 2002 - 2006			Reihe: 1994 - 2007		
NQ	.000	01.01.		.000	01.01.2002		.000	01.01.1994	
NQ_T	.000	01.01.					.000	17.02.1994	
$MJNQ_T$							.000		
NJMQ							0.72		2003
MQ,Mq,h_A	4.01	5.60	177	3.54	4.94	156	3.64	5.07	160
HJMQ							7.47		1996
MJHQ							90.2		
HQ	184	07.09.		142	08.08.2006		236	08.07.1997	
NNQ seit 1978:	.000	01.01.2006		HHQ seit 1978:	236	08.07.1997			

Berichtsjahr(J) Überschreitungsdauer der Abflüsse in Tagen Reihe(R): 2002-2006											
m³/s	Tage(J)	Tage(R)	m³/s	Tage(J)	Tage(R)	m³/s	Tage(J)	Tage(R)	m³/s	Tage(J)	Tage(R)
10000			500			20.0	13	10.2	1.00	153	167.4
8000			350			16.0	18	17.0	0.80	160	173.2
6000			250			12.0	31	30.8	0.60	169	180.6
4000			180			9.00	48	45.8	0.40	176	187.0
3000			140			7.00	62	59.4	0.30	178	189.6
2000			100	1		5.00	76	80.4	0.20	183	194.8
1600			80.0	2	0.2	3.50	90	101.0	0.10	187	198.8
1200			60.0	3	1.0	2.50	107	119.0	0.06	194	201.0
900			40.0	6	2.4	1.80	129	143.6	0.03	195	203.4
700			30.0	8	4.8	1.40	143	155.6	0.00	365	364.6

durch Ableitung beeinflusst
Abfluss durch Versickerungen beeinflusst
Im Sep,Okt,Nov,Dez nach ergänzten Wasserständen ermittelt
Im Jän,Feb,Mrz,Apr,Mai,Jun,Jul,Aug,Sep,Okt trocken

Nr. 540 Aspang Markt Schopfgraben

Mst.Nr. 209395 Art: Schreibpegel Einzugsgebiet: 10.0 km²

Monat	I	II	III	IV	V	VI	VII	VIII	IX	X	XI	XII
Tag	Tägliche Abflüsse 2007 in m³/s											
1.	.048	0.07	0.07	0.12	.047	0.06	.042	.026	.037	0.08	0.15	0.14
2.	.047	0.07	0.07	0.13	.047	0.06	.041	.024	.036	0.08	0.14	0.15
3.	.046	0.07	0.07	0.13	.044	0.06	.039	.030	.037	0.08	0.14	0.15
4.	.046	0.07	0.07	0.12	.049	0.07	0.05	.031	0.06	0.08	0.14	0.15
5.	.046	0.07	0.07	0.11	0.06	0.06	0.06	.028	0.05	0.09	0.13	0.15
6.	.046	0.06	0.07	0.10	0.07	0.07	.049	.027	0.07	0.11	0.13	0.15
7.	.046	0.07	0.07	0.09	0.06	0.06	.042	.028	0.72	0.10	0.14	0.15
8.	.046	0.07	0.07	0.08	0.05	0.06	.041	.027	0.24	0.09	0.15	0.15
9.	.046	0.07	0.09	0.08	.051	0.05	0.06	.025	0.17	0.09	0.15	0.16
10.	.046	0.07	0.08	0.09	.051	0.05	0.10	.024	0.15	0.08	0.15	0.19
11.	.047	0.07	0.08	0.09	0.05	0.05	0.06	.025	0.14	0.08	0.15	0.20
12.	.047	0.07	0.07	0.08	0.06	0.05	.048	.026	0.13	0.07	0.17	0.21
13.	.047	0.07	0.07	0.08	0.05	0.06	.045	.024	0.13	0.07	0.16	0.22
14.	.047	0.07	0.07	0.07	0.05	0.07	.042	.022	0.12	0.07	0.15	0.22
15.	.047	0.07	0.07	0.07	0.08	0.08	.038	.021	0.12	0.08	0.15	0.22
16.	.047	0.07	0.07	0.07	0.07	0.07	.034	.021	0.12	0.08	0.15	0.21
17.	.048	0.07	0.07	0.06	0.07	0.07	.031	.025	0.11	0.08	0.14	0.21
18.	.048	0.07	0.07	0.06	0.07	0.06	.027	.034	0.11	0.08	0.14	0.21
19.	0.09	0.07	0.09	0.06	0.06	0.06	.025	.027	0.11	0.08	0.13	0.19
20.	0.10	0.07	0.09	0.06	0.06	0.06	.026	.047	0.10	0.08	0.13	0.18
21.	0.09	0.07	0.09	0.06	0.06	0.06	.028	.041	0.10	0.08	0.14	0.16
22.	0.08	0.07	0.09	0.05	0.05	0.05	.027	.040	0.09	0.09	0.14	0.15
23.	0.08	0.07	0.09	0.05	0.05	0.05	.027	.033	0.09	0.09	0.14	0.15
24.	0.08	0.07	0.10	0.05	.050	.049	.037	.029	0.08	0.12	0.15	0.15
25.	0.08	0.07	0.11	.051	.050	.047	.034	.027	0.08	0.13	0.15	0.15
26.	0.07	0.07	0.10	.049	0.05	.045	.028	.026	0.08	0.12	0.15	0.15
27.	0.08	0.07	0.09	.048	0.05	.045	.028	.025	0.10	0.12	0.15	0.14
28.	0.08	0.07	0.12	.048	.048	.049	.031	.024	0.13	0.16	0.14	0.14
29.	0.07		0.12	.047	0.09	.044	.039	.024	0.10	0.17	0.14	0.13
30.	0.07		0.12	.047	0.07	.043	.042	0.06	0.09	0.16	0.14	0.13
31.	0.07		0.12		0.07		.033	.048		0.15		0.13

	Extremwerte in m³/s											
am	01.	26.	08.	30.	03.	30.	19.	17.	03.	12.	06.	31.
NQ	.045	0.06	0.06	.047	.043	.042	.024	.021	.034	0.07	0.13	0.12
HQ	0.12	0.08	0.13	0.13	0.17	0.16	0.14	0.10	1.51	0.37	0.18	0.22
am	20.	26.	28.	04.	15.	15.	10.	20.	07.	28.	11.	13.

	Monatsmittel in m³/s(MQ),l/s.km²(Mq) bzw.Monatssummen in mm (h_A)											
MQ	0.06	0.07	0.09	0.08	0.06	0.06	.040	.029	0.12	0.10	0.14	0.17
Mq	6.04	6.85	8.55	7.53	5.84	5.73	4.01	2.95	12.3	9.76	14.5	16.7
h_A	16	17	23	20	16	15	11	8	32	26	38	43

Reihe: 2002-2006	Mittlere Monatsmittel in m³/s (MQ),l/s.km²(Mq) bzw. -summen in mm (h_A)											
MQ	0.05	0.05	0.09	0.11	0.09	0.14	0.10	0.09	0.07	0.06	0.06	0.07
Mq	5.29	5.38	9.08	10.6	8.59	14.3	9.64	8.64	6.68	6.09	6.33	7.25
h_A	14	13	24	27	23	37	26	23	17	16	16	19

Reihe: 1981-2007	Mittlere Monatsmittel mit Extremwerten in m³/s											
NQ	.004	.004	.004	.004	.015	.016	.017	.009	.000	.004	.014	.015
NQ_T	.005	.006	.006	.017	.020	.022	.018	.013	.000	.006	.017	.023
MNQ_T	.047	.041	.046	0.08	0.06	0.07	0.06	0.06	.046	0.05	0.06	0.06
NMQ	.020	.017	.015	.036	.043	.042	.039	.027	.021	.020	.030	.026
MQ	0.09	0.07	0.11	0.15	0.13	0.15	0.12	0.12	0.09	0.11	0.08	0.09
HMQ	0.22	0.16	0.56	0.45	0.41	0.37	0.63	0.81	0.29	0.77	0.22	0.20
MHQ	0.34	0.34	0.48	0.32	0.86	0.87	1.00	1.14	0.59	0.75	0.31	0.32
HQ	2.16	2.62	3.74	1.18	6.86	4.84	5.95	4.43	2.28	7.64	1.10	1.46

Jahreswerte in m³/s (Q),l/s.km²(Mq), mm (h_A)	Berichtsjahr			Reihe: 2002 - 2006			Reihe: 1981 - 2007		
NQ	.021	17.08.		.017	03.01.2002		.000	05.09.1990	
NQ_T	.021	16.08.					.000	06.09.1990	
$MJNQ_T$							.020		
NJMQ							.046		2001
MQ,Mq,h_A	0.08	8.39	265	0.08	8.22	259	0.11	10.9	345
HJMQ							0.21		1991
MJHQ							2.38		
HQ	1.51	07.09.		3.49	09.08.2002		7.64	06.10.1982	
NNQ seit 1981:	.000	05.09.1990		HHQ seit 1981:	7.64	06.10.1982			

Berichtsjahr(J) Überschreitungsdauer der Abflüsse in Tagen Reihe(R): 2002-2006											
m³/s	Tage(J)	Tage(R)	m³/s	Tage(J)	Tage(R)	m³/s	Tage(J)	Tage(R)	m³/s	Tage(J)	Tage(R)
10000			500			20.0			1.00		
8000			350			16.0			0.80		
6000			250			12.0			0.60	1	
4000			180			9.00			0.40	1	2.4
3000			140			7.00			0.30	1	4.0
2000			100			5.00			0.20	10	17.6
1600			80.0			3.50			0.10	104	84.8
1200			60.0			2.50			0.06	247	209.6
900			40.0			1.80			0.03	335	348.2
700			30.0			1.40			0.00	365	365.2

durch Kraftwerksbetrieb beeinflusst
Im Jän,Dez nach ergänzten Wasserständen ermittelt
Im Jän,Dez durch Eis beeinflusst

Abflüsse

Nr. 541 Aspang-Höll
Großer Pestingbach

Mst.Nr. 208819 Art: Schreibpegel Einzugsgebiet: 96.5 km²

Monat	I	II	III	IV	V	VI	VII	VIII	IX	X	XI	XII
Tag	Tägliche Abflüsse 2007 in m³/s											
1.	0.47	0.56	0.56	1.03	0.61	0.56	0.66	0.56	0.64	1.27	1.61	1.59
2.	0.45	0.56	0.54	1.04	0.60	0.57	0.64	0.49	0.56	1.20	1.55	1.77
3.	0.42	0.56	0.49	1.04	0.60	0.59	0.57	0.66	0.65	1.15	1.52	1.68
4.	0.42	0.50	0.50	0.96	0.68	0.84	0.83	0.62	1.13	1.11	1.49	1.61
5.	0.42	0.48	0.48	0.92	1.10	0.75	0.73	0.50	0.79	1.09	1.46	1.55
6.	0.44	0.50	0.48	0.88	1.22	0.73	0.63	0.46	2.57	1.22	1.44	1.52
7.	0.44	0.50	0.49	0.88	0.81	0.66	0.60	0.45	8.73	1.15	1.41	1.49
8.	0.44	0.51	0.88	0.87	0.69	0.62	0.62	0.44	4.40	1.11	1.50	1.52
9.	0.44	0.57	0.76	0.85	0.66	0.63	1.30	0.44	3.23	1.08	1.35	1.83
10.	0.44	0.53	0.59	0.82	0.65	0.65	2.07	0.47	2.70	1.05	1.26	2.27
11.	0.45	0.53	0.55	0.83	0.65	0.58	1.01	0.46	2.65	0.99	1.48	1.84
12.	0.50	0.52	0.52	0.83	0.79	0.57	0.83	0.42	2.48	0.96	1.69	2.09
13.	0.46	0.54	0.52	0.83	0.62	0.79	0.83	0.39	2.17	0.96	1.52	2.12
14.	0.44	0.51	0.51	0.84	0.59	1.15	0.75	0.38	1.98	0.95	1.39	1.92
15.	0.44	0.52	0.49	0.84	1.11	1.20	0.66	0.40	1.87	0.94	1.32	1.91
16.	0.44	0.55	0.48	0.82	0.87	0.81	0.61	0.37	1.76	0.94	1.30	1.90
17.	0.43	0.50	0.47	0.75	0.75	0.90	0.58	0.40	1.70	0.92	1.27	1.83
18.	0.41	0.51	0.46	0.76	0.76	0.72	0.54	0.55	1.91	0.91	1.26	1.77
19.	1.26	0.50	0.98	0.77	0.61	0.72	0.53	0.39	1.91	0.90	1.26	1.71
20.	1.01	0.47	0.76	0.76	0.60	0.81	0.51	1.01	1.66	0.96	1.25	1.64
21.	0.70	0.47	0.67	0.74	0.60	0.77	0.46	0.60	1.53	1.03	1.26	1.58
22.	0.63	0.48	0.65	0.70	0.52	0.72	0.46	0.85	1.43	0.97	1.45	1.54
23.	0.64	0.47	0.69	0.69	0.52	0.68	0.44	0.64	1.37	1.08	1.85	1.52
24.	0.63	0.47	1.11	0.68	0.52	0.64	0.75	0.56	1.30	1.46	1.82	1.49
25.	0.53	0.47	1.18	0.67	0.50	0.61	0.57	0.43	1.24	1.36	1.71	1.46
26.	0.49	0.60	1.17	0.68	0.49	0.67	0.47	0.40	1.18	1.38	1.66	1.45
27.	0.49	0.57	1.14	0.66	0.50	0.72	0.47	0.38	1.66	1.42	1.60	1.39
28.	0.58	0.56	1.08	0.63	0.45	0.72	0.64	0.39	2.29	2.77	1.54	1.31
29.	0.61		1.01	0.62	1.37	0.63	0.65	0.46	1.60	2.35	1.54	1.24
30.	0.60		1.01	0.61	0.72	0.59	0.89	1.64	1.38	1.89	1.55	1.21
31.	0.55		1.03		0.60		0.65	0.90		1.73		1.18
	Extremwerte in m³/s											
am	03.	20.	16.	30.	28.	29.	25.	09.	03.	19.	10.	31.
NQ	0.35	0.44	0.33	0.61	0.43	0.47	0.33	0.25	0.46	0.90	1.19	1.17
HQ	2.17	0.66	1.55	1.09	4.58	4.51	5.92	3.05	14.5	5.68	2.18	2.91
am	19.	26.	08.	02.	29.	15.	09.	20.	07.	28.	11.	09.
	Monatsmittel in m³/s(MQ),l/s.km²(Mq) bzw.Monatssummen in mm (h_A)											
MQ	0.54	0.52	0.72	0.80	0.70	0.72	0.71	0.55	2.02	1.24	1.48	1.64
Mq	5.57	5.37	7.44	8.29	7.27	7.46	7.34	5.72	20.9	12.8	15.3	17.0
h_A	15	13	20	21	19	19	20	15	54	34	40	44

Reihe: 2002-2006	Mittlere Monatsmittel in m³/s (MQ),l/s.km²(Mq) bzw. -summen in mm (h_A)											
MQ	0.68	0.67	1.03	1.31	1.51	1.84	1.23	1.17	0.91	0.79	0.76	0.84
Mq	7.08	6.97	10.6	13.6	15.6	19.0	12.8	12.1	9.43	8.14	7.83	8.76
h_A	19	17	29	35	42	49	34	32	24	22	20	23
Reihe: 1971-2007	**Mittlere Monatsmittel mit Extremwerten in m³/s**											
NQ	0.21	0.19	0.21	0.41	0.43	0.40	0.29	0.23	0.26	0.30	0.23	0.18
NQ_T	0.23	0.30	0.31	0.45	0.45	0.47	0.42	0.30	0.35	0.37	0.41	0.30
MNQ_T	0.60	0.57	0.65	0.99	1.02	0.98	0.86	0.76	0.70	0.69	0.69	0.68
NMQ	0.41	0.43	0.52	0.57	0.70	0.67	0.64	0.45	0.46	0.47	0.45	0.41
MQ	0.79	0.78	0.99	1.38	1.61	1.57	1.49	1.19	1.06	1.04	0.94	0.92
HMQ	1.38	1.75	2.09	3.17	3.58	3.17	6.61	4.58	2.59	4.31	2.39	2.23
MHQ	1.74	1.83	2.55	2.73	5.53	8.27	6.53	6.34	6.03	4.53	2.58	2.18
HQ	3.93	8.14	6.62	9.34	22.0	24.9	25.0	21.7	24.1	46.5	9.34	7.61

Jahreswerte in m³/s (Q),l/s.km²(Mq), mm (h_A)	Berichtsjahr			Reihe: 2002 - 2006			Reihe: 1971 - 2007		
NQ	0.25	09.08.		0.18	28.12.2005		0.18	28.12.2005	
NQ_T	0.37	16.08.					0.23	25.01.1979	
$MJNQ_T$							0.40		
NJMQ							0.67		2001
MQ,Mq,h_A	0.97	10.0	317	1.06	11.0	348	1.15	11.9	376
HJMQ							2.04		1991
MJHQ							13.9		
HQ	14.5	07.09.		21.7	09.08.2002		46.5		06.10.1982
NNQ seit 1971:	0.18	28.12.2005		**HHQ seit** 1971:	46.5	06.10.1982			

Berichtsjahr(J) Überschreitungsdauer der Abflüsse in Tagen Reihe(R): 2002-2006												
m³/s	Tage(J)	Tage(R)	m³/s	Tage(J)	Tage(R)	m³/s	Tage(J)	Tage(R)	m³/s	Tage(J)	Tage(R)
10000			500			20.0			1.00	131	134.2
8000			350			16.0			0.80	169	182.4
6000			250			12.0			0.60	250	284.8
4000			180			9.00			0.40	359	353.6
3000			140			7.00	1	0.2	0.30	365	365.2
2000			100			5.00	1	0.2	0.20		
1600			80.0			3.50	2	4.0	0.10		
1200			60.0			2.50	7	18.0	0.06		
900			40.0			1.80	28	46.6	0.03		
700			30.0			1.40	74	83.4	0.00		

durch Kraftwerksbetrieb beeinflusst
Im Jän,Dez nach ergänzten Wasserständen ermittelt
Im Jän,Dez durch Eis beeinflusst

Nr. 542 Feistritz am Wechsel
Feistritz

Mst.Nr. 208827 Art: Schreibpegel Einzugsgebiet: 114.4 km²

Monat	I	II	III	IV	V	VI	VII	VIII	IX	X	XI	XII
Tag	Tägliche Abflüsse 2007 in m³/s											
1.	0.46	0.52	0.69	1.23	0.61	0.71	0.60	0.43	0.49	0.82	1.84	1.83
2.	0.46	0.54	0.71	1.24	0.60	0.69	0.60	0.41	0.43	0.79	1.72	1.95
3.	0.47	0.56	0.64	1.27	0.58	0.64	0.52	0.53	0.47	0.75	1.64	1.95
4.	0.48	0.57	0.63	1.18	0.67	0.64	0.60	0.49	0.70	0.76	1.52	1.92
5.	0.48	0.57	0.62	1.06	0.87	0.63	0.42	0.41	0.58	0.76	1.47	1.79
6.	0.49	0.58	0.56	1.01	1.03	0.62	0.36	0.40	2.53	0.77	1.41	1.72
7.	0.50	0.58	0.53	1.06	0.82	0.62	0.35	0.41	5.44	0.74	1.41	1.63
8.	0.50	0.58	0.85	1.00	0.80	0.61	0.35	0.42	2.93	0.74	1.58	1.71
9.	0.51	0.58	0.79	1.00	0.81	0.61	1.56	0.42	1.98	0.68	1.41	1.87
10.	0.50	0.58	0.72	1.00	0.81	0.60	1.94	0.43	1.62	0.68	1.33	2.43
11.	0.48	0.58	0.65	0.93	0.81	0.59	0.85	0.51	1.68	0.67	1.65	2.11
12.	0.53	0.58	0.65	0.89	0.91	0.59	0.67	0.47	1.82	0.67	2.03	2.17
13.	0.48	0.58	0.64	0.90	0.77	0.59	0.57	0.42	1.46	0.67	1.66	2.18
14.	0.47	0.54	0.61	0.90	0.70	0.88	0.47	0.41	1.37	0.63	1.50	2.12
15.	0.48	0.51	0.54	0.90	1.26	0.86	0.44	0.39	1.22	0.66	1.46	2.12
16.	0.50	0.57	0.53	0.87	0.97	0.78	0.40	0.38	1.14	0.66	1.35	2.12
17.	0.49	0.58	0.52	0.81	0.82	0.82	0.39	0.43	1.19	0.65	1.25	2.02
18.	0.44	0.58	0.52	0.81	0.82	0.75	0.38	0.49	1.26	0.75	1.31	1.95
19.	1.51	0.58	0.81	0.81	0.77	0.66	0.40	0.38	1.30	0.81	1.34	1.79
20.	1.19	0.54	0.71	0.81	0.72	0.58	0.41	0.92	1.15	0.89	1.23	1.79
21.	0.72	0.51	0.68	0.81	0.67	0.63	0.40	0.57	1.03	0.90	1.27	1.66
22.	0.66	0.51	0.68	0.81	0.62	0.58	0.39	0.61	0.96	0.92	1.59	1.65
23.	0.65	0.51	0.69	0.80	0.84	0.56	0.36	0.59	0.95	1.09	2.44	1.52
24.	0.63	0.51	0.96	0.80	0.72	0.51	0.42	0.46	0.94	1.37	2.51	1.49
25.	0.61	0.51	1.11	0.77	0.64	0.46	0.40	0.40	0.93	1.46	2.23	1.44
26.	0.52	0.60	1.14	0.66	0.67	0.49	0.33	0.35	0.91	1.52	2.12	1.35
27.	0.55	0.65	1.09	0.63	0.70	0.57	0.32	0.34	1.26	1.62	2.11	1.35
28.	0.59	0.67	1.17	0.60	0.59	0.61	0.44	0.35	1.83	3.56	2.12	1.26
29.	0.60		1.16	0.58	1.64	0.53	0.46	0.37	1.11	3.07	1.95	1.28
30.	0.56		1.15	0.59	0.90	0.53	0.56	1.06	0.92	2.38	1.79	1.18
31.	0.52		1.17		0.78		0.46	0.69		2.05		1.19
	Extremwerte in m³/s											
am	24.	14.	08.	29.	17.	23.	18.	14.	02.	14.	07.	31.
NQ	0.28	0.51	0.41	0.58	0.35	0.32	0.23	0.23	0.40	0.31	0.60	1.11
HQ	4.51	0.68	1.68	1.38	3.43	2.05	15.5	4.04	8.77	8.92	4.83	3.04
am	19.	28.	08.	02.	29.	14.	09.	20.	07.	28.	11.	09.
	Monatsmittel in m³/s(MQ),l/s.km²(Mq) bzw.Monatssummen in mm (h_A)											
MQ	0.58	0.56	0.77	0.89	0.80	0.63	0.54	0.48	1.39	1.11	1.68	1.76
Mq	5.08	4.91	6.74	7.80	7.02	5.52	4.74	4.21	12.1	9.73	14.6	15.4
h_A	14	12	18	20	19	14	13	11	31	26	38	40

Reihe: 2002-2006	Mittlere Monatsmittel in m³/s (MQ),l/s.km²(Mq) bzw. -summen in mm (h_A)											
MQ	0.81	0.86	1.33	1.53	1.65	1.82	1.45	1.14	0.97	0.85	0.86	0.96
Mq	7.07	7.48	11.7	13.4	14.5	15.9	12.6	10.0	8.48	7.42	7.53	8.40
h_A	19	18	31	35	39	41	34	27	22	20	20	22
Reihe: 1976-2007	**Mittlere Monatsmittel mit Extremwerten in m³/s**											
NQ	0.12	0.18	0.14	0.30	0.05	0.08	0.10	0.19	0.17	0.23	0.21	0.21
NQ_T	0.19	0.31	0.42	0.45	0.26	0.32	0.32	0.32	0.30	0.37	0.40	0.33
MNQ_T	0.65	0.67	0.72	1.11	1.07	0.98	0.78	0.73	0.77	0.75	0.76	0.77
NMQ	0.34	0.46	0.60	0.61	0.80	0.63	0.54	0.43	0.46	0.50	0.47	0.48
MQ	0.89	0.88	1.13	1.55	1.61	1.53	1.32	1.19	1.14	1.10	1.02	1.03
HMQ	1.55	1.48	2.04	3.85	4.80	3.09	2.69	3.85	3.30	3.43	2.13	2.05
MHQ	2.27	2.15	3.38	3.22	5.19	9.99	10.1	8.11	4.72	6.47	2.70	2.36
HQ	5.28	7.24	12.5	8.80	14.4	48.8	79.3	46.0	14.5	66.0	7.38	6.41

Jahreswerte in m³/s (Q),l/s.km²(Mq), mm (h_A)	Berichtsjahr			Reihe: 2002 - 2006			Reihe: 1976 - 2007		
NQ	0.23	14.08.		0.12	04.01.2002		0.05	21.05.1995	
NQ_T	0.32	27.07.					0.19	20.01.1979	
$MJNQ_T$							0.43		
NJMQ							0.67		1978
MQ,Mq,h_A	0.93	8.16	257	1.19	10.4	328	1.20	10.5	331
HJMQ							2.23		1996
MJHQ							19.2		
HQ	15.5	09.07.		48.8	07.06.2002		79.3	12.07.1989	
NNQ seit 1972:	0.05	21.05.1995		**HHQ seit** 1972:	79.3	12.07.1989			

Berichtsjahr(J) Überschreitungsdauer der Abflüsse in Tagen Reihe(R): 2002-2006												
m³/s	Tage(J)	Tage(R)	m³/s	Tage(J)	Tage(R)	m³/s	Tage(J)	Tage(R)	m³/s	Tage(J)	Tage(R)
10000			500			20.0			1.00	114	166.6
8000			350			16.0			0.80	159	233.4
6000			250			12.0			0.60	240	299.4
4000			180			9.00		0.2	0.40	349	364.2
3000			140			7.00		0.6	0.30	365	365.2
2000			100			5.00	1	1.4	0.20		
1600			80.0			3.50	2	6.6	0.10		
1200			60.0			2.50	6	23.0	0.06		
900			40.0			1.80	34	56.8	0.03		
700			30.0			1.40	68	97.8	0.00		

durch Kraftwerksbetrieb beeinflusst
Im Jän,Feb,Mrz,Apr,Mai,Jun,Jul,Aug,Sep,Okt,Nov,Dez n.erg.W.erm.

Abflüsse

Nr. 543 Warth Pitten

Mst.Nr. 208835 Art: Schreibpegel Einzugsgebiet: 277.0 km²

Monat	I	II	III	IV	V	VI	VII	VIII	IX	X	XI	XII
Tag	Tägliche Abflüsse 2007 in m³/s											
1.	1.21	1.43	1.49	3.12	1.44	1.65	1.40	1.14	1.31	2.60	4.00	4.22
2.	1.20	1.38	1.41	3.20	1.42	1.65	1.43	1.23	1.19	2.48	3.89	4.68
3.	1.16	1.48	1.33	3.12	1.43	1.56	1.17	1.53	1.36	2.49	3.89	4.66
4.	1.16	1.40	1.27	2.94	1.55	1.76	1.55	1.40	2.12	2.49	4.03	4.38
5.	1.20	1.35	1.22	2.73	2.33	1.70	1.25	1.21	1.42	2.60	3.58	4.18
6.	1.20	1.42	1.26	2.67	2.37	1.85	1.14	1.18	4.67	2.66	3.27	4.09
7.	1.22	1.44	1.31	2.68	1.89	1.52	1.09	1.14	24.5	2.48	3.39	4.14
8.	1.17	1.40	1.94	2.63	1.70	1.48	1.15	1.13	10.7	2.33	3.70	4.24
9.	1.19	1.48	1.90	2.51	1.68	1.60	2.86	1.15	7.79	2.27	3.33	4.77
10.	1.24	1.38	1.54	2.50	1.71	1.51	4.47	1.20	6.23	2.27	3.18	6.26
11.	1.23	1.35	1.47	2.45	1.70	1.44	2.06	1.23	5.82	2.19	3.71	5.12
12.	1.31	1.37	1.44	2.40	2.09	1.42	1.63	1.15	5.57	2.15	4.13	6.03
13.	1.25	1.40	1.58	2.36	1.66	1.46	1.47	1.05	4.65	2.27	3.67	5.88
14.	1.19	1.36	1.61	2.31	1.59	2.50	1.40	1.02	4.25	2.11	3.41	4.96
15.	1.11	1.35	1.46	2.19	2.58	2.64	1.32	0.99	3.95	2.06	3.14	4.70
16.	1.06	1.46	1.39	2.10	2.17	1.88	1.23	0.97	3.69	2.10	2.91	4.59
17.	1.09	1.35	1.37	2.03	1.83	1.87	1.20	1.01	3.52	2.11	2.96	4.39
18.	1.12	1.28	1.43	1.99	1.85	1.51	1.20	1.25	3.84	2.15	3.09	4.13
19.	3.14	1.24	2.44	1.93	1.68	1.44	1.18	0.96	3.97	2.07	2.98	3.98
20.	2.80	1.25	2.06	1.89	1.66	1.44	1.17	2.08	3.20	2.14	2.87	3.83
21.	1.77	1.28	1.89	1.85	1.68	1.45	1.11	1.41	2.98	2.23	2.98	3.68
22.	1.52	1.32	1.85	1.81	1.65	1.39	1.10	1.61	2.83	2.09	3.46	3.55
23.	1.52	1.30	2.02	1.79	1.85	1.31	1.07	1.40	2.72	2.62	5.19	3.47
24.	1.42	1.27	3.32	1.75	1.72	1.26	1.32	1.19	2.63	3.33	5.19	3.55
25.	1.26	1.25	3.18	1.72	1.64	1.27	1.24	1.06	2.58	3.17	4.83	3.57
26.	1.12	1.51	3.28	1.67	1.65	1.34	1.09	0.98	2.48	3.21	4.37	3.49
27.	1.16	1.49	3.19	1.63	1.64	1.44	1.09	0.92	3.55	3.21	4.26	3.18
28.	1.26	1.50	3.03	1.58	1.51	1.46	1.29	0.91	5.00	7.53	4.11	3.01
29.	1.42		3.01	1.55	3.81	1.22	1.38	0.99	3.20	6.16	3.94	2.87
30.	1.48		2.99	1.51	2.09	1.12	1.58	2.72	2.82	4.73	3.97	2.80
31.	1.41		3.10		1.75		1.21	1.83		4.32		2.93
	Extremwerte in m³/s											
am	26.	21.	01.	25.	07.	29.	16.	28.	03.	15.	22.	30.
NQ	0.97	0.76	0.71	1.22	0.77	0.91	0.23	0.24	0.76	0.99	1.69	2.50
HQ	5.91	2.68	5.26	4.41	9.76	10.2	14.8	5.26	43.6	17.7	8.35	9.02
am	19.	21.	23.	05.	29.	15.	09.	21.	07.	28.	08.	10.
	Monatsmittel in m³/s(MQ),l/s.km²(Mq) bzw.Monatssummen in mm (h_A)											
MQ	1.37	1.37	1.99	2.22	1.85	1.57	1.45	1.26	4.49	2.86	3.71	4.17
Mq	4.96	4.96	7.19	8.01	6.67	5.67	5.22	4.55	16.2	10.3	13.4	15.1
h_A	13	12	19	21	18	15	14	12	42	28	35	39

Reihe: 2002-2006	Mittlere Monatsmittel in m³/s (MQ),l/s.km²(Mq) bzw. -summen in mm (h_A)											
MQ	1.84	1.94	2.85	3.27	3.65	4.52	3.14	2.91	2.15	2.01	1.89	2.14
Mq	6.66	7.01	10.3	11.8	13.2	16.3	11.3	10.5	7.75	7.24	6.81	7.74
h_A	18	17	28	31	35	42	30	28	20	19	18	20
Reihe: 1951-2007	**Mittlere Monatsmittel mit Extremwerten in m³/s**											
NQ	0.50	0.13	0.16	0.61	0.54	0.68	0.23	0.24	0.55	0.56	0.45	0.35
NQ_T	0.89	0.71	0.96	1.19	1.29	1.10	0.98	0.91	0.99	0.89	0.91	0.75
MNQ_T	1.65	1.63	1.82	2.71	2.66	2.46	2.26	2.08	1.87	1.79	1.88	1.83
NMQ	1.15	1.17	1.40	1.58	1.66	1.57	1.44	1.10	1.33	1.11	1.12	1.07
MQ	2.14	2.11	2.86	3.89	4.04	4.16	4.09	3.42	2.74	2.72	2.57	2.44
HMQ	3.93	5.10	6.03	16.1	11.3	14.1	15.1	11.8	7.65	10.1	7.57	6.05
MHQ	4.23	4.37	8.25	10.5	16.0	26.9	25.8	23.0	12.4	11.7	7.15	5.71
HQ	8.76	15.1	25.0	102	78.0	110	110	142	55.6	109	22.6	28.0

Jahreswerte in m³/s (Q),l/s.km²(Mq), mm (h_A)	Berichtsjahr			Reihe: 2002 - 2006			Reihe: 1951 - 2007		
NQ	0.23	16.07.		0.48	19.02.2005		0.13	24.02.1996	
NQ_T	0.91	28.08.					0.71	09.02.2005	
$MJNQ_T$							1.20		
NJMQ							1.73		2001
MQ,Mq,h_A	2.36	8.52	269	2.70	9.75	307	3.10	11.2	353
HJMQ							7.12		1965
MJHQ							50.5		
HQ	43.6	07.09.		91.9	21.08.2005		142	07.08.1999	
NNQ seit 1951:	0.13	24.02.1996		**HHQ seit** 1951:	142	07.08.1999			

Berichtsjahr(J) Überschreitungsdauer der Abflüsse in Tagen Reihe(R): 2002-2006												
m³/s	Tage(J)	Tage(R)	m³/s	Tage(J)	Tage(R)	m³/s	Tage(J)	Tage(R)	m³/s	Tage(J)	Tage(R)	
10000			500			20.0	1	0.2	1.00	358	360.4	
8000			350			16.0	1	0.6	0.80	365	364.8	
6000			250			12.0	1	1.0	0.60		365.2	
4000			180			9.00	2	4.4	0.40			
3000			140			7.00	4	11.4	0.30			
2000			100			5.00	15	31.2	0.20			
1600			80.0			3.50	63	79.2	0.10			
1200			60.0			2.50	124	135.6	0.06			
900			40.0			1.80	179	235.6	0.03			
700			30.0			1.40	266	314.4	0.00			

durch Kraftwerksbetrieb beeinflusst
Im Jän,Feb,Mrz,Apr,Mai,Jun,Jul,Aug,Sep,Okt,Nov,Dez n.erg.W.erm.

Nr. 544 Scheiblingkirchen Schlattenbach

Mst.Nr. 209544 Art: Schreibpegel Einzugsgebiet: 69.5 km²

Monat	I	II	III	IV	V	VI	VII	VIII	IX	X	XI	XII
Tag	Tägliche Abflüsse 2007 in m³/s											
1.	0.15	0.18	0.19	0.64	0.13	0.19	0.07	.047	0.12	0.34	1.21	0.74
2.	0.14	0.18	0.17	0.60	0.12	0.15	0.07	.033	0.11	0.32	1.07	0.78
3.	0.13	0.18	0.17	0.60	0.11	0.13	0.06	.037	0.09	0.31	0.97	0.74
4.	0.14	0.18	0.16	0.54	0.13	0.14	0.11	.044	0.29	0.30	0.94	0.72
5.	0.14	0.18	0.15	0.52	0.15	0.15	0.09	.030	0.15	0.44	0.85	0.72
6.	0.14	0.18	0.15	0.48	0.26	0.15	0.05	.012	0.93	0.42	0.82	0.65
7.	0.14	0.18	0.14	0.43	0.18	0.13	.042	.005	6.48	0.36	0.80	0.62
8.	0.14	0.18	0.20	0.37	0.14	0.12	0.05	.000	1.67	0.35	0.72	0.63
9.	0.14	0.18	0.20	0.37	0.14	0.18	0.21	.000	1.06	0.34	0.68	0.78
10.	0.15	0.18	0.17	0.35	0.13	0.17	0.65	0.06	0.84	0.33	0.66	1.33
11.	0.15	0.18	0.16	0.32	0.17	0.13	0.21	0.14	0.72	0.30	0.75	0.95
12.	0.15	0.18	0.15	0.30	0.23	0.11	0.15	0.09	0.63	0.31	0.78	1.49
13.	0.14	0.17	0.14	0.29	0.15	0.14	0.13	.051	0.51	0.29	0.78	1.64
14.	0.14	0.15	0.13	0.27	0.12	0.26	0.11	.039	0.45	0.29	0.77	1.40
15.	0.13	0.14	0.11	0.25	0.20	0.34	0.07	.023	0.38	0.28	0.74	1.23
16.	0.13	0.15	0.11	0.24	0.22	0.28	0.06	.009	0.37	0.28	0.70	1.25
17.	0.13	0.16	0.12	0.23	0.17	0.29	.044	.008	0.33	0.27	0.66	1.13
18.	0.13	0.15	0.12	0.22	0.20	0.18	.034	0.06	0.38	0.27	0.66	1.12
19.	0.68	0.15	0.36	0.21	0.14	0.14	.032	.036	0.42	0.24	0.66	1.08
20.	0.51	0.15	0.33	0.20	0.13	0.14	.018	0.29	0.34	0.26	0.68	1.03
21.	0.28	0.15	0.28	0.18	0.12	0.12	.006	0.16	0.28	0.33	0.65	0.97
22.	0.26	0.14	0.24	0.18	0.11	0.14	.018	0.15	0.26	0.29	0.66	0.96
23.	0.26	0.14	0.24	0.18	0.10	0.11	.026	0.08	0.23	0.83	0.96	0.90
24.	0.27	0.14	0.69	0.17	0.10	0.09	.036	0.06	0.23	1.12	0.95	0.85
25.	0.21	0.13	0.79	0.16	0.10	0.08	0.07	0.06	0.21	0.90	0.89	0.83
26.	0.20	0.18	0.73	0.15	0.08	0.09	.027	.046	0.20	0.82	0.85	0.80
27.	0.22	0.19	0.67	0.15	0.08	0.11	.018	.039	0.49	0.77	0.84	0.75
28.	0.20	0.20	0.68	0.14	0.08	0.12	.044	.032	0.83	2.24	0.83	0.72
29.	0.18		0.69	0.13	0.55	0.08	0.07	.043	0.45	1.96	0.78	0.67
30.	0.18		0.67	0.12	0.28	0.08	0.13	0.33	0.37	1.58	0.73	0.64
31.	0.18		0.67		0.22		0.09	0.23		1.39		0.62
	Extremwerte in m³/s											
am	19.	26.	15.	30.	28.	25.	21.	06.	03.	20.	10.	30.
NQ	0.13	0.13	0.11	0.10	0.07	0.05	.000	.000	0.08	0.24	0.62	0.57
HQ	1.55	0.23	0.99	0.66	1.99	1.58	1.18	1.18	11.6	5.47	1.34	2.26
am	19.	26.	25.	01.	29.	15.	10.	20.	07.	28.	01.	12.
	Monatsmittel in m³/s(MQ),l/s.km²(Mq) bzw.Monatssummen in mm (h_A)											
MQ	0.20	0.16	0.31	0.30	0.16	0.15	0.09	0.07	0.66	0.60	0.80	0.93
Mq	2.85	2.36	4.53	4.31	2.33	2.18	1.30	1.04	9.51	8.60	11.5	13.3
h_A	8	6	12	11	6	6	3	3	25	23	30	35

Reihe: 2002-2006	Mittlere Monatsmittel in m³/s (MQ),l/s.km²(Mq) bzw. -summen in mm (h_A)											
MQ	0.23	0.27	0.51	0.41	0.39	0.51	0.27	0.29	0.18	0.21	0.21	0.27
Mq	3.36	3.91	7.28	5.93	5.66	7.37	3.95	4.18	2.66	2.99	3.02	3.91
h_A	9	9	20	15	15	19	11	11	7	8	8	10
Reihe: 1985-2007	**Mittlere Monatsmittel mit Extremwerten in m³/s**											
NQ	.046	.022	.049	0.10	0.07	.038	.000	.000	.022	.037	.042	.049
NQ_T	0.06	.033	0.05	0.11	0.08	.039	.002	.000	.023	.037	.044	0.10
MNQ_T	0.18	0.18	0.20	0.26	0.22	0.20	0.14	0.14	0.17	0.16	0.21	0.21
NMQ	0.10	0.10	0.07	0.19	0.15	0.13	.049	.049	0.09	0.10	0.11	0.15
MQ	0.26	0.25	0.38	0.41	0.38	0.37	0.30	0.28	0.29	0.26	0.27	0.31
HMQ	0.48	0.61	0.83	1.15	0.81	1.29	0.85	0.98	1.10	0.92	0.80	0.93
MHQ	0.55	0.59	1.18	0.96	3.20	3.07	2.26	2.77	1.71	1.10	0.79	0.81
HQ	1.55	1.56	5.73	3.06	17.5	16.2	12.2	19.6	11.6	5.47	2.21	2.26

Jahreswerte in m³/s (Q),l/s.km²(Mq), mm (h_A)	Berichtsjahr			Reihe: 2002 - 2006			Reihe: 1985 - 2007		
NQ	.000	21.07.		.000	11.07.2002		.000	08.07.1991	
NQ_T	.000	08.08.					.000	19.08.2001	
$MJNQ_T$							0.07		
NJMQ							0.18		2001
MQ,Mq,h_A	0.37	5.33	168	0.32	4.54	143	0.31	4.52	143
HJMQ							0.65		1996
MJHQ							6.82		
HQ	11.6	07.09.		19.6	12.08.2002		19.6	12.08.2002	
NNQ seit 1985:	.000	11.07.2002		**HHQ seit** 1985:	19.6	12.08.2002			

Berichtsjahr(J) Überschreitungsdauer der Abflüsse in Tagen Reihe(R): 2002-2006												
m³/s	Tage(J)	Tage(R)	m³/s	Tage(J)	Tage(R)	m³/s	Tage(J)	Tage(R)	m³/s	Tage(J)	Tage(R)	
10000			500			20.0			1.00	20	13.8	
8000			350			16.0			0.80	44	24.8	
6000			250			12.0			0.60	91	43.2	
4000			180			9.00			0.40	104	87.2	
3000			140			7.00			0.30	130	126.0	
2000			100			5.00	1	0.2	0.20	182	183.8	
1600			80.0			3.50	1	0.4	0.10	308	322.2	
1200			60.0			2.50	1	0.8	0.06	332	349.2	
900			40.0			1.80	3	2.8	0.03	352	359.0	
700			30.0			1.40	8	5.0	0.00	365	365.2	

Abflüsse

Nr. 545 Bad Erlach
Pitten

Mst.Nr. 208843 Art: Schreibpegel Einzugsgebiet: 412.9 km²

Monat	I	II	III	IV	V	VI	VII	VIII	IX	X	XI	XII
Tag	Tägliche Abflüsse 2007 in m³/s											
1.	1.69	1.85	1.91	3.66	1.99	1.95	1.63	1.44	1.86	3.33	5.57	5.56
2.	1.69	1.85	1.84	3.70	2.01	1.87	1.89	1.31	1.66	3.21	5.40	5.89
3.	1.69	1.90	1.75	3.63	1.94	1.82	1.48	1.42	1.60	3.12	5.14	5.80
4.	1.59	1.91	1.73	3.53	2.02	1.98	1.97	1.57	2.80	3.11	4.95	5.53
5.	1.60	1.85	1.64	3.28	2.76	2.00	1.84	1.31	2.08	3.24	4.83	5.31
6.	1.57	1.85	1.61	3.08	3.10	2.15	1.66	1.22	5.68	3.35	4.66	5.20
7.	1.56	1.85	1.48	3.08	2.56	1.78	1.46	1.12	28.4	3.12	4.72	5.18
8.	1.56	1.85	1.86	3.05	2.15	1.76	1.43	1.13	13.5	3.06	4.92	5.20
9.	1.55	1.90	2.13	2.94	2.16	1.76	2.91	1.14	9.56	2.94	4.68	5.56
10.	1.55	1.89	1.70	2.86	2.21	1.78	5.78	1.29	7.62	2.84	4.38	8.07
11.	1.54	1.84	1.58	2.78	2.12	1.60	2.61	1.38	6.87	2.75	4.82	6.43
12.	1.60	1.83	1.54	2.68	2.68	1.53	2.08	1.31	6.80	2.66	5.87	7.58
13.	1.57	1.74	1.52	2.67	2.14	1.60	1.87	1.21	5.45	2.66	5.25	8.12
14.	1.53	1.74	1.42	2.65	1.98	2.49	1.72	1.09	5.00	2.61	4.99	7.34
15.	1.53	1.74	1.43	2.52	2.72	2.90	1.51	1.06	4.60	2.58	4.85	7.13
16.	1.52	1.93	1.46	2.50	2.79	2.47	1.36	1.06	4.34	2.55	4.65	6.99
17.	1.51	1.86	1.44	2.37	2.28	2.27	1.29	1.09	4.02	2.51	4.52	6.69
18.	1.51	1.81	1.44	2.32	2.33	1.87	1.28	1.41	4.02	2.50	4.59	6.38
19.	3.61	1.74	2.59	2.39	2.05	1.69	1.24	1.14	4.51	2.48	4.55	6.20
20.	3.65	1.73	2.53	2.29	1.95	1.62	1.25	2.40	3.77	2.63	4.49	5.93
21.	2.46	1.72	2.27	2.24	1.80	1.78	1.18	1.98	3.56	2.86	4.51	5.73
22.	2.20	1.71	2.21	2.26	1.75	1.73	1.20	1.93	3.39	2.72	4.87	5.49
23.	2.24	1.69	2.23	2.22	1.84	1.55	1.27	1.75	3.24	3.48	6.51	5.29
24.	2.18	1.64	3.59	2.16	1.79	1.49	1.46	1.49	3.05	4.44	6.68	5.19
25.	1.97	1.67	4.02	2.17	1.57	1.38	1.70	1.36	2.97	4.13	6.18	4.99
26.	1.78	1.87	3.98	2.19	1.59	1.47	1.35	1.26	3.02	4.02	6.05	4.85
27.	1.81	1.95	3.76	2.11	1.67	1.55	1.23	1.18	4.26	4.05	6.03	4.67
28.	1.86	1.89	3.74	2.11	1.48	1.86	1.39	1.18	6.02	9.50	5.85	4.50
29.	1.90		3.81	2.04	3.89	1.56	1.70	1.29	4.10	8.72	5.66	4.39
30.	1.91		3.76	2.00	2.63	1.48	1.88	3.17	3.58	6.72	5.57	4.20
31.	1.85		3.74		2.19		1.58	2.70		6.06		4.27
	Extremwerte in m³/s											
am	03.	18.	09.	25.	29.	13.	18.	18.	03.	21.	15.	31.
NQ	1.20	1.17	0.67	1.64	1.35	0.63	0.99	0.83	1.29	1.73	2.51	3.25
HQ	9.95	2.53	6.19	3.80	11.2	7.17	16.7	7.82	51.7	26.0	9.03	10.5
am	19.	18.	24.	02.	29.	15.	09.	20.	07.	28.	25.	12.
	Monatsmittel in m³/s(MQ),l/s.km²(Mq) bzw.Monatssummen in mm (h_A)											
MQ	1.86	1.81	2.31	2.65	2.20	1.82	1.75	1.46	5.38	3.68	5.19	5.80
Mq	4.51	4.39	5.60	6.42	5.32	4.42	4.23	3.55	13.0	8.90	12.6	14.0
h_A	12	11	15	17	14	11	11	9	34	24	33	36

Reihe: 2002-2006	Mittlere Monatsmittel in m³/s (MQ),l/s.km²(Mq) bzw. -summen in mm (h_A)											
MQ	2.16	2.20	3.34	3.78	4.13	5.01	3.44	3.25	2.43	2.34	2.29	2.64
Mq	5.22	5.32	8.09	9.15	9.99	12.1	8.34	7.88	5.88	5.67	5.54	6.39
h_A	14	13	22	24	27	31	22	21	15	15	14	17
Reihe: 1981-2007	**Mittlere Monatsmittel mit Extremwerten in m³/s**											
NQ	0.44	0.70	0.67	1.19	1.24	0.63	0.73	0.66	0.74	0.14	0.66	0.57
NQ_T	0.54	0.93	0.93	1.72	1.46	1.25	1.03	0.96	1.04	1.08	0.99	0.88
MNQ_T	1.90	1.84	2.09	3.12	2.91	2.74	2.26	2.21	2.13	2.12	2.10	2.07
NMQ	1.18	1.29	1.58	2.05	1.96	1.72	1.52	1.14	1.55	1.36	1.27	1.35
MQ	2.51	2.39	3.19	4.21	4.36	4.26	3.63	3.60	3.25	3.14	2.69	2.79
HMQ	5.28	4.50	5.05	10.4	9.58	7.97	10.7	13.5	9.62	12.5	5.25	5.80
MHQ	4.56	4.64	8.82	7.83	15.0	19.7	15.8	21.8	15.7	14.1	6.92	6.21
HQ	9.95	15.4	29.2	17.1	53.3	62.8	65.8	84.2	51.7	90.9	16.9	15.4

Jahreswerte in m³/s (Q),l/s.km²(Mq), mm (h_A)	Berichtsjahr			Reihe: 2002 - 2006			Reihe: 1981 - 2007		
NQ	0.63	13.06.		0.14	14.10.2004		0.14	14.10.2004	
NQ_T	1.06	15.08.					0.54	04.01.2002	
$MJNQ_T$							1.28		
NJMQ							1.81		2001
MQ,Mq,h_A	2.99	7.25	229	3.10	7.50	237	3.34	8.09	255
HJMQ							5.72		1996
MJHQ							38.3		
HQ	51.7	07.09.		79.1	21.08.2005		90.9	06.10.1982	
NNQ seit 1967:	0.14	14.10.2004		**HHQ seit** 1967:	90.9	06.10.1982			

Berichtsjahr(J)	Überschreitungsdauer der Abflüsse in Tagen											Reihe(R): 2002-2006
m³/s	Tage(J)	Tage(R)	m³/s	Tage(J)	Tage(R)	m³/s	Tage(J)	Tage(R)	m³/s	Tage(J)	Tage(R)	
10000			500			20.0	1	0.2	1.00	365	363.6	
8000			350			16.0	1	1.0	0.80		364.8	
6000			250			12.0	2	1.8	0.60		365.0	
4000			180			9.00	4	5.4	0.40		365.2	
3000			140			7.00	11	16.6	0.30			
2000			100			5.00	52	43.2	0.20			
1600			80.0			3.50	105	105.6	0.10			
1200			60.0			2.50	159	180.4	0.06			
900			40.0			1.80	248	280.2	0.03			
700			30.0			1.40	333	340.8	0.00			

durch Kraftwerksbetrieb beeinflusst
am 22. Mrz Umbenennung auf Bad Erlach
Im Jän,Feb,Mrz,Apr,Mai,Jun,Jul,Aug,Sep,Okt,Nov,Dez n.erg.W.erm.

Nr. 546 Wiener Neustadt (Bundesstraßenbrücke)
Leitha

Mst.Nr. 208884 Art: Schreibpegel Einzugsgebiet: 1220.6 km²

Monat	I	II	III	IV	V	VI	VII	VIII	IX	X	XI	XII
Tag	Tägliche Abflüsse 2007 in m³/s											
1.	.000	.000	.000	0.15	.000	.000	.000	.000	.000	0.08	11.4	7.85
2.	.000	.000	.000	0.47	.000	.000	.000	.000	.000	.037	9.08	8.56
3.	.000	.000	.000	0.63	.000	.000	.000	.000	.000	.014	7.07	10.2
4.	.000	.000	.000	0.43	.000	.000	.000	.000	.000	.001	5.88	11.4
5.	.000	.000	.000	0.12	.000	.000	.000	.000	.000	.000	7.55	9.95
6.	.000	.000	.000	.000	.000	.000	.000	.000	49.0	.000	6.34	8.98
7.	.000	.000	.000	.000	.000	.000	.000	.000	139	.000	5.90	9.28
8.	.000	.000	.000	.000	.000	.000	.000	.000	102	.000	10.7	10.3
9.	.000	.000	.000	.000	.000	.000	.000	.000	66.7	.000	14.6	10.7
10.	.000	.000	.000	.000	.000	.000	3.49	.000	48.5	.000	11.5	15.8
11.	.000	.000	.000	.000	.000	.000	0.58	.000	40.9	.000	10.4	13.6
12.	.000	.000	.000	.000	.000	.000	.000	.000	58.7	.000	21.2	13.4
13.	.000	.000	.000	.000	.000	.000	.000	.000	34.4	.000	16.8	13.1
14.	.000	.000	.000	.000	.000	.000	.000	.000	23.1	.000	12.8	11.5
15.	.000	.000	.000	.000	.000	.000	.000	.000	15.8	.000	10.6	10.3
16.	.000	.000	.000	.000	.000	.000	.000	.000	11.4	.000	8.98	9.11
17.	.000	.000	.000	.000	.000	.000	.000	.000	9.07	.000	7.44	7.92
18.	.000	.000	.000	.000	.000	.000	.000	.000	6.97	.000	6.73	7.01
19.	1.91	.000	.000	.000	.000	.000	.000	.000	6.63	.000	6.17	6.00
20.	20.5	.000	.000	.000	.000	.000	.000	.000	5.03	.000	5.90	5.39
21.	8.72	.000	.000	.000	.000	.000	.000	.000	3.27	.000	5.98	4.73
22.	2.02	.000	.000	.000	.000	.000	.000	.000	2.12	.000	6.24	4.12
23.	.004	.000	.000	.000	.000	.000	.000	.000	1.21	.000	10.2	3.53
24.	.000	.000	.029	.000	.000	.000	.000	.000	0.94	0.24	20.0	3.09
25.	.000	.000	0.17	.000	.000	.000	.000	.000	0.34	0.21	17.8	2.88
26.	.000	.000	0.18	.000	.000	.000	.000	.000	.046	.000	15.8	2.43
27.	.000	.000	.017	.000	.000	.000	.000	.000	1.11	2.33	13.8	2.01
28.	.000	.000	.000	.000	.000	.000	.000	.000	4.03	18.9	11.1	1.55
29.	.000		.000	.000	0.34	.000	.000	.000	2.88	33.8	9.37	1.13
30.	.000		.000	.000	0.17	.000	.000	.000	0.79	21.3	8.66	0.90
31.	.000		.010		.000		.000	.000		14.2		0.76
	Extremwerte in m³/s											
am	01.	28.	24.	01.	29.	30.	10.	31.	06.	04.	05.	30.
NQ	.000	.000	.000	.000	.000	.000	.000	.000	.000	.000	2.64	0.48
HQ	27.9	.000	0.46	0.76	1.25	.000	5.26	.000	226	48.2	25.3	17.1
am	20.	28.	25.	03.	29.	30.	10.	31.	07.	29.	12.	10.
	Monatsmittel in m³/s(MQ),l/s.km²(Mq) bzw.Monatssummen in mm (h_A)											
MQ	1.07	.000	.013	0.06	.016	.000	0.13	.000	21.1	2.94	10.5	7.34
Mq	0.88	.000	.011	.049	.013	.000	0.11	.000	17.3	2.41	8.63	6.01
h_A	2	0	0	0	0	0	0	0	45	6	22	16

Reihe: 2002-2006	Mittlere Monatsmittel in m³/s (MQ),l/s.km²(Mq) bzw. -summen in mm (h_A)											
MQ	0.53	0.91	6.45	6.82	4.91	6.31	2.11	4.43	0.45	0.28	0.97	1.31
Mq	0.43	0.75	5.28	5.59	4.02	5.17	1.72	3.63	0.37	0.23	0.79	1.08
h_A	1	2	14	14	11	13	5	10	1	1	2	3
Reihe: 1980-2007	**Mittlere Monatsmittel mit Extremwerten in m³/s**											
NQ	.000	.000	.000	.000	.000	.000	.000	.000	.000	.000	.000	.000
NQ_T	.000	.000	.000	.000	.000	.000	.000	.000	.000	.000	.000	.000
MNQ_T	0.11	.044	0.09	2.08	1.76	0.53	0.25	0.18	0.23	0.15	0.33	0.14
NMQ	.000	.000	.000	.000	.016	.000	.000	.000	.003	.000	.000	.000
MQ	1.04	0.99	3.25	6.35	5.95	3.74	2.87	2.13	3.02	1.81	1.04	1.08
HMQ	8.94	7.29	13.8	20.5	32.2	17.8	22.6	9.69	21.5	18.2	10.5	7.34
MHQ	9.50	6.65	22.7	17.0	20.0	23.6	21.0	24.7	22.4	17.6	5.70	7.43
HQ	60.6	53.3	116	40.9	57.6	118	205	138	226	171	33.0	41.1

Jahreswerte in m³/s (Q),l/s.km²(Mq), mm (h_A)	Berichtsjahr			Reihe: 2002 - 2006			Reihe: 1980 - 2007		
NQ	.000	01.01.		.000	01.01.2002		.000	13.01.1980	
NQ_T	.000	01.01.					.000	14.01.1980	
$MJNQ_T$							.000		
NJMQ							0.23		2001
MQ,Mq,h_A	3.58	2.94	92.6	2.97	2.44	76.8	2.94	2.41	75.9
HJMQ							10.1		1996
MJHQ							69.2		
HQ	226	07.09.		138	08.08.2006		226	07.09.2007	
NNQ seit 1980:	.000	01.01.2006		**HHQ seit** 1980:	205	08.07.1997			

Berichtsjahr(J)	Überschreitungsdauer der Abflüsse in Tagen											Reihe(R): 2002-2006
m³/s	Tage(J)	Tage(R)	m³/s	Tage(J)	Tage(R)	m³/s	Tage(J)	Tage(R)	m³/s	Tage(J)	Tage(R)	
10000			500			20.0	14	11.0	1.00	90	114.6	
8000			350			16.0	17	16.0	0.80	92	119.6	
6000			250			12.0	27	26.2	0.60	95	124.0	
4000			180			9.00	47	42.0	0.40	98	129.4	
3000			140			7.00	58	53.6	0.30	100	133.0	
2000			100	2		5.00	71	65.4	0.20	102	137.4	
1600			80.0	2	0.6	3.50	75	77.6	0.10	107	143.6	
1200			60.0	3	1.4	2.50	80	90.4	0.06	108	148.4	
900			40.0	7	2.4	1.80	86	101.2	0.03	110	153.8	
700			30.0	9	4.0	1.40	87	107.2	0.00	365	365.2	

durch Ableitung beeinflusst
Abfluss durch Versickerungen beeinflusst
Im Sep,Okt nach ergänzten Wasserständen ermittelt
Im Jän,Feb,Mrz,Apr,Mai,Jun,Jul,Aug,Sep,Okt trocken

Abflüsse

Nr. 547 Zillingdorf
Leitha

Mst.Nr. 209288 Art: Schreibpegel Einzugsgebiet: 1242.2 km²

Monat	I	II	III	IV	V	VI	VII	VIII	IX	X	XI	XII
Tag	Tägliche Abflüsse 2007 in m³/s											
1.	.000	.000	.000	.000	.000	.000	.000	.000	.000	.015	8.44	7.27
2.	.000	.000	.000	.000	.000	.000	.000	.000	.000	.000	6.17	8.02
3.	.000	.000	.000	.000	.000	.000	.000	.000	.000	.000	4.54	10.6
4.	.000	.000	.000	.000	.000	.000	.000	.000	.000	.000	3.47	12.1
5.	.000	.000	.000	.000	.000	.000	.000	.000	.000	.000	5.60	10.3
6.	.000	.000	.000	.000	.000	.000	.000	.000	32.1	.000	4.03	8.74
7.	.000	.000	.000	.000	.000	.000	.000	.000	89.6	.000	3.80	8.81
8.	.000	.000	.000	.000	.000	.000	.000	.000	85.2	.000	8.38	10.2
9.	.000	.000	.000	.000	.000	.000	.000	.000	53.3	.000	12.3	10.6
10.	.000	.000	.000	.000	.000	.000	1.73	.000	36.1	.000	8.93	17.3
11.	.000	.000	.000	.000	.000	.000	0.21	.000	29.8	.000	7.72	14.5
12.	.000	.000	.000	.000	.000	.000	.000	.000	50.5	.000	18.3	14.2
13.	.000	.000	.000	.000	.000	.000	.000	.000	28.4	.000	14.2	14.5
14.	.000	.000	.000	.000	.000	.000	.000	.000	19.1	.000	10.6	12.1
15.	.000	.000	.000	.000	.000	.000	.000	.000	14.0	.000	8.58	11.1
16.	.000	.000	.000	.000	.000	.000	.000	.000	11.4	.000	7.21	9.99
17.	.000	.000	.000	.000	.000	.000	.000	.000	9.58	.000	5.89	8.82
18.	.000	.000	.000	.000	.000	.000	.000	.000	7.68	.000	5.23	7.79
19.	0.26	.000	.000	.000	.000	.000	.000	.000	7.39	.000	4.65	6.40
20.	21.4	.000	.000	.000	.000	.000	.000	.000	5.47	.000	4.44	5.09
21.	7.74	.000	.000	.000	.000	.000	.000	.000	3.28	.000	4.77	4.54
22.	1.49	.000	.000	.000	.000	.000	.000	.000	1.98	.000	5.00	3.93
23.	.000	.000	.000	.000	.000	.000	.000	.000	0.87	.000	9.48	3.43
24.	.000	.000	.000	.000	.000	.000	.000	.000	0.46	.000	19.6	3.04
25.	.000	.000	.000	.000	.000	.000	.000	.000	0.15	.000	16.9	2.92
26.	.000	.000	.000	.000	.000	.000	.000	.000	.000	.000	15.1	2.41
27.	.000	.000	.000	.000	.000	.000	.000	.000	0.43	0.52	13.2	1.89
28.	.000	.000	.000	.000	.000	.000	.000	.000	3.91	12.7	10.5	1.36
29.	.000		.000	.000	.000	.000	.000	.000	4.34	29.1	8.75	0.92
30.	.000		.000	.000	.000	.000	.000	.000	1.24	16.3	8.05	0.82
31.	.000		.000		.000		.000	.000		11.0		0.62
	Extremwerte in m³/s											
am	01.	28.	31.	30.	31.	30.	10.	31.	04.	01.	04.	30.
NQ	.000	.000	.000	.000	.000	.000	.000	.000	.000	.000	3.08	0.38
HQ	31.8	.000	.000	.000	.000	.000	3.44	.000	149	38.5	22.2	18.1
am	20.	28.	31.	30.	31.	30.	10.	31.	07.	29.	12.	10.
	Monatsmittel in m³/s(MQ),l/s.km²(Mq) bzw.Monatssummen in mm (h_A)											
MQ	1.00	.000	.000	.000	.000	.000	0.06	.000	16.5	2.25	8.79	7.56
Mq	0.80	.000	.000	.000	.000	.000	.051	.000	13.3	1.81	7.08	6.09
h_A	2	0	0	0	0	0	0	0	35	5	18	16

Reihe: 2002-2006 **Mittlere Monatsmittel in m³/s (MQ),l/s.km²(Mq) bzw. -summen in mm (h_A)**

MQ	0.32	0.75	5.76	6.09	4.11	6.16	1.82	3.98	0.19	0.13	0.61	1.11
Mq	0.26	0.60	4.64	4.91	3.31	4.96	1.47	3.20	0.15	0.10	0.49	0.90
h_A	1	1	12	13	9	13	4	9	0	0	1	2

Reihe: 1981-2007 **Mittlere Monatsmittel mit Extremwerten in m³/s**

NQ	.000	.000	.000	.000	.000	.000	.000	.000	.000	.000	.000	.000
NQ_T	.000	.000	.000	.000	.000	.000	.000	.000	.000	.000	.000	.000
MNQ_T	0.12	.041	0.06	1.77	1.31	0.37	0.21	0.25	0.13	0.24	0.20	0.08
NMQ	.000	.000	.000	.000	.000	.000	.000	.000	.000	.000	.000	.000
MQ	0.83	0.78	2.70	5.23	4.59	3.19	2.70	2.97	2.49	1.64	1.23	1.03
HMQ	7.55	5.92	12.2	17.6	24.6	18.0	17.3	32.5	17.2	19.0	8.79	7.56
MHQ	6.71	6.43	20.0	13.6	16.1	21.3	21.8	25.1	16.7	13.7	6.11	5.90
HQ	31.8	54.2	113	40.3	53.9	125	160	136	149	132	47.8	31.0

Jahreswerte in m³/s (Q),l/s.km²(Mq), mm (h_A)

	Berichtsjahr			Reihe: 2002 - 2006			Reihe: 1981 - 2007		
NQ	.000	01.01.		.000	01.01.2002		.000	12.04.1981	
NQ_T	.000	01.01.					.000	13.04.1981	
$MJNQ_T$							.000		
NJMQ							0.16		2001
MQ,Mq,h_A	3.01	2.42	76.3	2.61	2.10	66.2	2.45	1.98	62.3
HJMQ							8.33		1996
MJHQ							61.7		
HQ	149	07.09.		136	08.08.2006		160	08.07.1997	

NNQ seit 1979: .000 01.01.2006 **HHQ seit** 1979: 160 08.07.1997

Berichtsjahr(J) Überschreitungsdauer der Abflüsse in Tagen Reihe(R): 2002-2006

m³/s	Tage(J)	Tage(R)	m³/s	Tage(J)	Tage(R)	m³/s	Tage(J)	Tage(R)	m³/s	Tage(J)	Tage(R)
10000			500			20.0	10	8.8	1.00	86	99.0
8000			350			16.0	16	13.6	0.80	89	102.2
6000			250			12.0	27	22.2	0.60	90	106.4
4000			180			9.00	39	38.4	0.40	93	110.8
3000			140			7.00	56	49.0	0.30	93	112.6
2000			100		0.2	5.00	64	62.2	0.20	95	115.6
1600			80.0	2	0.4	3.50	74	72.2	0.10	96	118.4
1200			60.0	2	1.2	2.50	79	80.6	0.06	96	120.8
900			40.0	4	2.0	1.80	82	87.2	0.03	96	122.6
700			30.0	6	3.2	1.40	84	92.4	0.00	365	365.2

durch Ableitung beeinflusst
Abfluss durch Versickerungen beeinflusst
Im Jän,Feb,Mrz,Apr,Mai,Jun,Jul,Aug,Sep,Okt trocken

Nr. 549 Wiener Neustadt (Reitweg)
Warme Fischa

Mst.Nr. 208918 Art: Schreibpegel Einzugsgebiet: 92.5 km²

Monat	I	II	III	IV	V	VI	VII	VIII	IX	X	XI	XII
Tag	Tägliche Abflüsse 2007 in m³/s											
1.	0.18	0.20	0.20	0.31	0.18	0.08	0.13	0.09	0.14	0.14	0.21	0.30
2.	0.21	0.21	0.20	0.31	0.17	0.14	0.14	0.10	0.13	0.15	0.19	0.30
3.	0.18	0.21	0.20	0.31	0.15	0.13	0.14	0.07	0.13	0.16	0.20	0.31
4.	0.17	0.20	0.21	0.32	0.11	0.12	0.14	0.07	0.13	0.15	0.20	0.29
5.	0.17	0.20	0.20	0.29	0.23	0.11	0.11	.045	0.15	0.16	0.20	0.28
6.	0.18	0.21	0.19	0.24	0.27	0.10	0.06	0.09	0.23	0.16	0.21	0.28
7.	0.18	0.22	0.19	0.31	0.20	0.10	0.09	0.12	0.43	0.16	0.21	0.29
8.	0.18	0.21	0.21	0.31	0.20	0.08	.046	0.09	0.32	0.15	0.23	0.28
9.	0.18	0.21	0.20	0.31	0.23	0.10	0.06	0.11	0.22	0.16	0.23	0.31
10.	0.18	0.20	0.19	0.32	0.20	0.11	0.07	0.11	0.19	0.15	0.23	0.45
11.	0.18	0.19	0.19	0.31	0.19	0.11	0.07	0.14	0.19	0.15	0.30	0.37
12.	0.19	0.18	0.19	0.29	0.10	0.12	0.10	0.12	0.21	0.15	0.44	0.42
13.	0.19	0.17	0.18	0.24	.047	0.09	.045	0.13	0.17	0.15	0.44	0.46
14.	0.18	0.17	0.18	0.19	0.13	0.11	0.13	0.13	0.18	0.15	0.41	0.43
15.	0.18	0.16	0.18	0.19	0.21	0.13	0.13	0.12	0.15	0.15	0.38	0.42
16.	0.18	0.20	0.18	0.27	0.18	0.14	0.13	0.11	0.15	0.15	0.36	0.40
17.	0.18	0.19	0.19	0.27	0.19	0.16	0.13	0.06	0.14	0.16	0.36	0.39
18.	0.17	0.17	0.18	0.24	0.17	0.15	0.10	0.13	0.13	0.16	0.37	0.38
19.	0.32	0.16	0.23	0.21	0.16	0.15	0.10	0.13	0.14	0.16	0.36	0.37
20.	0.35	0.16	0.25	0.17	0.16	0.10	0.07	0.17	0.14	0.17	0.36	0.36
21.	0.28	0.17	0.21	0.17	0.16	0.10	0.07	0.15	0.13	0.16	0.35	0.36
22.	0.25	0.16	0.20	0.11	0.15	0.08	.050	0.14	0.14	0.16	0.33	0.36
23.	0.26	0.16	0.20	0.21	0.11	0.14	.047	0.13	0.12	0.19	0.32	0.35
24.	0.25	0.17	0.39	0.18	0.09	0.14	0.09	0.14	0.12	0.19	0.33	0.34
25.	0.23	0.18	0.46	0.17	0.09	0.14	0.09	0.14	0.14	0.17	0.33	0.34
26.	0.21	0.21	0.40	0.13	0.15	0.13	0.09	0.14	0.12	0.17	0.34	0.33
27.	0.21	0.20	0.39	0.12	0.09	0.11	0.07	0.14	0.17	0.17	0.34	0.33
28.	0.22	0.21	0.36	0.11	0.07	0.13	0.14	0.14	0.20	0.26	0.33	0.32
29.	0.21		0.35	0.06	0.21	0.10	0.12	0.13	0.14	0.33	0.34	0.32
30.	0.21		0.34	0.13	0.15	0.11	0.12	0.17	0.15	0.26	0.32	0.32
31.	0.21		0.32		0.14		0.11	0.13		0.20		0.31
	Extremwerte in m³/s											
am	16.	12.	12.	30.	28.	01.	06.	17.	26.	15.	05.	05.
NQ	0.07	0.09	0.12	.028	.019	.025	.000	.008	0.07	.049	0.14	0.27
HQ	0.46	0.31	0.49	0.34	0.46	0.28	0.22	0.33	0.55	0.37	0.49	0.49
am	19.	26.	25.	16.	06.	12.	28.	20.	07.	29.	12.	12.
	Monatsmittel in m³/s(MQ),l/s.km²(Mq) bzw.Monatssummen in mm (h_A)											
MQ	0.21	0.19	0.24	0.23	0.16	0.12	0.10	0.12	0.17	0.17	0.31	0.35
Mq	2.26	2.04	2.64	2.46	1.70	1.28	1.04	1.29	1.84	1.86	3.31	3.76
h_A	6	5	7	6	5	3	3	3	5	5	9	10

Reihe: 2002-2006 **Mittlere Monatsmittel in m³/s (MQ),l/s.km²(Mq) bzw. -summen in mm (h_A)**

MQ	0.17	0.22	0.25	0.23	0.16	0.18	0.17	0.18	0.16	0.15	0.16	0.18
Mq	1.81	2.40	2.73	2.48	1.76	1.95	1.82	1.92	1.74	1.65	1.71	1.95
h_A	5	6	7	6	5	5	5	5	5	4	4	5

Reihe: 1981-2007 **Mittlere Monatsmittel mit Extremwerten in m³/s**

NQ	.010	.009	.018	.000	.000	.000	.000	.000	.000	.000	.009	.009
NQ_T	.029	.030	.027	.000	.000	.000	.000	.000	.003	.003	.016	.021
MNQ_T	0.13	0.13	0.15	0.14	0.11	0.12	0.07	0.08	0.12	0.12	0.13	0.12
NMQ	.041	.050	.040	0.05	0.06	.047	.034	.033	.046	.048	.026	.027
MQ	0.17	0.19	0.22	0.23	0.20	0.20	0.16	0.17	0.18	0.16	0.16	0.16
HMQ	0.36	0.41	0.52	0.56	0.54	0.50	0.43	0.36	0.47	0.59	0.52	0.36
MHQ	0.33	0.32	0.40	0.37	0.39	0.44	0.68	0.41	0.37	0.35	0.27	0.29
HQ	1.13	0.65	0.75	0.81	0.88	1.04	7.55	0.76	1.25	1.10	0.80	0.49

Jahreswerte in m³/s (Q),l/s.km²(Mq), mm (h_A)

	Berichtsjahr			Reihe: 2002 - 2006			Reihe: 1981 - 2007		
NQ	.000	06.07.		.000	02.08.2002		.000	16.06.1981	
NQ_T	.045	13.07.					.000	17.06.1981	
$MJNQ_T$							.038		
NJMQ							.050		1984
MQ,Mq,h_A	0.20	2.12	67.0	0.19	2.01	63.5	0.18	1.98	62.5
HJMQ							0.41		1996
MJHQ							0.91		
HQ	0.55	07.09.		7.55	11.07.2005		7.55	11.07.2005	

NNQ seit 1977: .000 02.08.2002 **HHQ seit** 1977: 7.55 11.07.2005

Berichtsjahr(J) Überschreitungsdauer der Abflüsse in Tagen Reihe(R): 2002-2006

m³/s	Tage(J)	Tage(R)	m³/s	Tage(J)	Tage(R)	m³/s	Tage(J)	Tage(R)	m³/s	Tage(J)	Tage(R)
10000			500			20.0			1.00		
8000			350			16.0			0.80		
6000			250			12.0			0.60		0.6
4000			180			9.00			0.40	12	10.4
3000			140			7.00			0.30	68	44.6
2000			100			5.00			0.20	144	135.2
1600			80.0			3.50			0.10	333	290.4
1200			60.0			2.50			0.06	359	354.8
900			40.0			1.80			0.03	365	364.8
700			30.0			1.40			0.00		365.2

durch Einleitung von Abwasserreinigungsanlagen beeinflusst
durch Wasserentnahme (Bewässerung) beeinflusst
Im Feb,Mrz,Apr,Mai,Jun,Jul,Aug,Sep,Nov,Dez n.erg.Wasserst.erm.

Abflüsse

Nr. 550 Wiener Neustadt (Ostende) Warme Fischa

Mst.Nr. 208926 Art: Schreibpegel Einzugsgebiet: 196.5 km²

Monat	I	II	III	IV	V	VI	VII	VIII	IX	X	XI	XII
Tag	Tägliche Abflüsse 2007 in m³/s											
1.	0.51	0.47	0.38	0.44	0.25	0.23	0.22	0.12	0.13	0.19	0.24	0.39
2.	0.53	0.47	0.39	0.44	0.24	0.25	0.23	0.14	0.13	0.19	0.24	0.38
3.	0.50	0.46	0.40	0.44	0.22	0.24	0.21	0.12	0.13	0.19	0.25	0.41
4.	0.52	0.45	0.41	0.43	0.18	0.24	0.23	0.12	0.14	0.17	0.24	0.40
5.	0.49	0.43	0.39	0.37	0.48	0.23	0.19	0.09	0.17	0.17	0.23	0.39
6.	0.50	0.45	0.39	0.31	0.33	0.23	0.14	0.11	0.29	0.18	0.23	0.39
7.	0.50	0.47	0.40	0.37	0.26	0.24	0.17	0.13	0.85	0.18	0.23	0.42
8.	0.50	0.44	0.42	0.36	0.25	0.22	0.14	0.12	0.32	0.18	0.23	0.42
9.	0.50	0.45	0.38	0.36	0.26	0.21	0.23	0.17	0.24	0.18	0.23	0.53
10.	0.50	0.43	0.36	0.36	0.26	0.34	0.18	0.15	0.20	0.19	0.23	0.59
11.	0.50	0.43	0.35	0.34	0.25	0.24	0.15	0.23	0.18	0.20	0.33	0.50
12.	0.51	0.41	0.37	0.33	0.20	0.23	0.17	0.15	0.22	0.21	0.44	0.54
13.	0.49	0.40	0.36	0.30	0.16	0.21	0.12	0.15	0.20	0.20	0.42	0.57
14.	0.49	0.41	0.35	0.27	0.21	0.22	0.18	0.16	0.20	0.20	0.42	0.56
15.	0.48	0.41	0.36	0.26	0.28	0.23	0.18	0.16	0.19	0.20	0.39	0.56
16.	0.47	0.45	0.37	0.32	0.25	0.24	0.18	0.15	0.18	0.20	0.38	0.56
17.	0.47	0.42	0.37	0.34	0.26	0.26	0.18	0.10	0.19	0.20	0.37	0.56
18.	0.46	0.39	0.37	0.34	0.26	0.24	0.16	0.15	0.18	0.20	0.39	0.56
19.	0.69	0.38	0.42	0.31	0.23	0.24	0.16	0.14	0.17	0.21	0.39	0.56
20.	0.61	0.38	0.46	0.29	0.23	0.19	0.13	0.24	0.16	0.19	0.39	0.58
21.	0.55	0.39	0.40	0.30	0.21	0.19	0.14	0.14	0.16	0.19	0.38	0.56
22.	0.53	0.37	0.40	0.22	0.21	0.18	0.12	0.14	0.17	0.18	0.37	0.55
23.	0.54	0.36	0.39	0.29	0.18	0.19	0.11	0.12	0.15	0.21	0.36	0.55
24.	0.54	0.36	0.52	0.27	0.17	0.20	0.14	0.13	0.16	0.21	0.36	0.54
25.	0.50	0.36	0.55	0.26	0.15	0.22	0.13	0.13	0.17	0.20	0.37	0.54
26.	0.48	0.40	0.51	0.22	0.19	0.21	0.14	0.12	0.16	0.21	0.38	0.55
27.	0.47	0.39	0.49	0.21	0.17	0.21	0.12	0.13	0.26	0.22	0.38	0.55
28.	0.47	0.40	0.47	0.21	0.16	0.23	0.22	0.12	0.33	0.31	0.38	0.55
29.	0.46		0.47	0.18	0.34	0.22	0.15	0.12	0.18	0.33	0.39	0.56
30.	0.47		0.46	0.22	0.23	0.21	0.15	0.16	0.18	0.28	0.39	0.57
31.	0.47		0.45		0.24		0.14	0.13		0.24		0.57
	Extremwerte in m³/s											
am	29.	25.	12.	30.	25.	22.	22.	17.	03.	01.	10.	02.
NQ	0.41	0.33	0.31	0.15	0.13	0.15	0.09	0.07	0.12	0.14	0.18	0.37
HQ	1.29	0.50	0.58	0.47	3.47	4.18	2.15	1.81	1.92	0.79	0.72	0.82
am	19.	06.	24.	03.	05.	10.	09.	20.	07.	28.	11.	09.
	Monatsmittel in m³/s(MQ),l/s.km²(Mq) bzw.Monatssummen in mm (h_A)											
MQ	0.51	0.41	0.41	0.31	0.24	0.23	0.17	0.14	0.21	0.21	0.33	0.52
Mq	2.58	2.11	2.10	1.59	1.20	1.15	0.84	0.71	1.09	1.05	1.70	2.62
h_A	7	5	6	4	3	3	2	2	3	3	4	7
	Reihe: 2002-2006 Mittlere Monatsmittel in m³/s (MQ),l/s.km²(Mq) bzw. -summen in mm (h_A)											
MQ	0.25	0.32	0.37	0.34	0.30	0.32	0.32	0.34	0.34	0.35	0.34	0.36
Mq	1.28	1.64	1.87	1.71	1.52	1.64	1.64	1.74	1.72	1.76	1.75	1.83
h_A	3	4	5	4	4	4	4	5	4	5	5	5
	Reihe: 1981-2007 Mittlere Monatsmittel mit Extremwerten in m³/s											
NQ	.000	.000	.000	.000	.000	.000	.000	.000	.000	.000	.000	.000
NQ_T	.000	.015	.000	.000	.000	.000	.000	.000	.000	.000	.000	.000
MNQ_T	0.25	0.24	0.23	0.22	0.19	0.19	0.20	0.20	0.24	0.26	0.27	0.27
NMQ	.008	.042	.029	.034	.024	.040	.017	.000	.000	.000	.001	.000
MQ	0.30	0.30	0.32	0.31	0.27	0.28	0.27	0.29	0.31	0.31	0.32	0.33
HMQ	1.12	1.07	1.17	1.29	1.06	1.19	1.27	1.32	1.21	1.16	1.25	1.20
MHQ	0.45	0.47	0.62	0.58	1.62	2.65	2.19	2.35	1.44	0.67	0.51	0.49
HQ	1.29	1.87	2.05	1.95	7.49	7.92	6.36	10.2	8.50	2.22	2.00	1.29

Jahreswerte in m³/s (Q),l/s.km²(Mq), mm (h_A)									
	Berichtsjahr			Reihe: 2002 - 2006			Reihe: 1981 - 2007		
NQ	0.07	17.08.		.000	01.02.2002		.000	10.04.1981	
NQ_T	0.09	05.08.		.000			.000	11.04.1981	
$MJNQ_T$							0.10		
NJMQ							.029		1984
MQ,Mq,h_A	0.31	1.56	49.2	0.34	1.72	54.1	0.30	1.53	48.3
HJMQ							1.16		1997
MJHQ							4.05		
HQ	4.18	10.06.		8.50	12.09.2005		10.2	18.08.1998	
NNQ seit 1980:	.000	01.02.2002		**HHQ seit** 1980:	10.2	18.08.1998			

Berichtsjahr(J) Überschreitungsdauer der Abflüsse in Tagen Reihe(R): 2002-2006											
m³/s	Tage(J)	Tage(R)	m³/s	Tage(J)	Tage(R)	m³/s	Tage(J)	Tage(R)	m³/s	Tage(J)	Tage(R)
10000			500			20.0			1.00		
8000			350			16.0			0.80	1	11.8
6000			250			12.0			0.60	3	52.4
4000			180			9.00			0.40	102	130.2
3000			140			7.00			0.30	168	169.0
2000			100			5.00			0.20	265	227.2
1600			80.0			3.50			0.10	364	307.4
1200			60.0			2.50			0.06	365	337.8
900			40.0			1.80			0.03		362.2
700			30.0			1.40			0.00		365.2

durch Einleitung von Abwasserreinigungsanlagen beeinflusst
durch Wasserentnahme (Bewässerung) beeinflusst

Nr. 551 Peisching (Brücke) Kehrbach

Mst.Nr. 208934 Art: Schreibpegel Einzugsgebiet: km²

Monat	I	II	III	IV	V	VI	VII	VIII	IX	X	XI	XII
Tag	Tägliche Abflüsse 2007 in m³/s											
1.	3.21	5.61	6.11	6.12	5.27	5.93	3.44	2.57	3.06	5.51	5.61	6.00
2.	3.38	5.47	6.09	6.10	5.18	5.68	3.51	2.50	3.05	5.54	5.66	6.08
3.	3.45	5.77	6.08	6.15	5.04	5.17	3.77	2.70	3.01	5.57	5.70	6.13
4.	3.38	6.07	6.04	6.14	5.14	5.02	3.76	2.79	3.73	5.57	5.77	6.10
5.	3.53	5.97	6.05	6.18	5.55	4.94	3.63	2.50	5.61	5.56	5.71	6.08
6.	4.16	5.88	6.12	6.24	6.09	5.02	3.65	2.47	3.73	5.56	5.72	6.12
7.	4.24	6.10	6.13	6.27	5.68	4.65	3.48	2.39	3.11	5.54	5.72	6.19
8.	4.37	5.89	6.07	6.21	5.58	4.56	3.34	2.43	5.11	5.55	5.74	6.14
9.	4.13	5.98	5.97	6.19	6.21	4.41	4.08	2.78	6.03	5.54	5.74	6.06
10.	4.16	5.90	6.05	6.27	6.25	4.40	5.34	5.33	5.85	5.58	5.77	6.12
11.	4.50	5.79	6.12	6.14	6.26	4.69	4.85	4.43	6.07	5.58	5.80	6.06
12.	4.89	5.63	6.14	6.04	6.23	4.39	4.14	5.72	6.31	5.56	5.83	6.09
13.	5.06	5.82	6.20	6.06	6.27	4.45	3.88	4.04	6.32	5.57	5.77	6.08
14.	4.60	6.17	6.19	6.04	6.31	5.20	3.57	3.43	5.67	5.56	5.77	6.15
15.	4.36	5.92	6.18	6.03	6.26	5.94	3.33	3.18	5.15	5.60	5.78	6.14
16.	4.16	6.11	6.13	6.02	6.17	5.26	3.13	2.99	5.13	5.62	5.65	6.11
17.	3.91	6.04	6.11	6.07	6.16	6.30	2.86	2.96	5.13	5.63	5.65	6.09
18.	3.73	5.99	6.16	6.09	6.17	5.46	2.81	3.19	5.13	5.69	5.63	6.09
19.	5.66	5.91	6.18	6.05	6.19	4.93	2.62	2.81	5.10	5.55	5.63	6.09
20.	6.56	5.94	6.07	6.03	6.24	4.58	2.60	3.29	5.34	5.65	5.70	6.08
21.	6.48	6.07	6.07	6.08	6.13	4.48	2.48	3.40	5.53	5.69	5.78	6.09
22.	6.48	6.07	6.09	6.04	5.69	4.57	2.44	3.07	5.52	5.60	5.91	6.09
23.	6.50	5.91	6.00	6.03	5.59	4.48	2.58	2.93	5.53	5.68	5.93	6.12
24.	6.36	5.91	6.12	6.06	5.23	4.09	2.74	2.71	5.57	5.67	5.97	6.21
25.	6.21	5.71	6.11	6.01	5.28	3.93	2.82	2.54	5.55	5.66	5.93	6.29
26.	6.15	5.99	6.11	5.97	5.39	3.89	2.59	2.48	5.55	5.66	5.94	6.27
27.	6.10	6.01	6.14	5.89	6.01	3.77	2.48	2.30	5.55	5.65	5.95	6.19
28.	6.06	6.10	6.14	5.74	5.22	3.74	2.55	2.37	5.54	5.66	5.95	6.15
29.	5.98		6.12	5.52	6.04	3.54	2.63	2.40	5.47	5.66	5.96	6.09
30.	5.98		6.10	5.47	6.05	3.48	2.65	3.92	5.51	5.67	5.97	6.08
31.	5.63		6.12		6.03		2.65	3.85		5.66		5.97
	Extremwerte in m³/s											
am	03.	02.	08.	30.	23.	26.	24.	27.	11.	22.	08.	31.
NQ	2.80	5.15	5.89	4.59	4.32	3.22	1.74	1.45	0.07	3.85	4.30	5.83
HQ	7.28	6.37	6.29	6.29	6.58	6.65	6.62	6.45	6.52	5.89	6.05	6.32
am	19.	14.	08.	01.	25.	14.	09.	12.	11.	19.	14.	25.
	Monatsmittel in m³/s(MQ),l/s.km²(Mq) bzw.Monatssummen in mm (h_A)											
MQ	4.95	5.92	6.11	6.04	5.84	4.70	3.24	3.11	5.10	5.61	5.79	6.11
Mq												
h_A												
	Reihe: 2002-2006 Mittlere Monatsmittel in m³/s (MQ),l/s.km²(Mq) bzw. -summen in mm (h_A)											
MQ	4.75	5.38	5.51	6.22	6.27	6.03	5.49	5.08	4.26	4.66	4.75	4.31
Mq												
h_A												
	Reihe: 1981-2007 Mittlere Monatsmittel mit Extremwerten in m³/s											
NQ	.000	.000	.000	.000	.000	.000	.000	0.19	.000	.000	.000	0.08
NQ_T	.000	.000	.000	.000	.000	.000	1.40	1.08	.000	.000	1.65	1.68
MNQ_T	3.41	3.73	3.94	3.32	4.94	3.93	3.74	3.59	0.65	3.18	3.45	3.68
NMQ	0.44	2.70	3.57	3.52	4.88	3.69	3.01	2.10	1.90	2.05	2.27	2.22
MQ	4.57	4.78	5.31	5.76	6.06	5.75	5.08	4.70	3.86	4.32	4.43	4.66
HMQ	6.57	6.90	6.83	6.93	7.18	7.13	7.19	6.96	6.81	6.48	6.70	6.34
MHQ	6.42	6.27	6.62	6.65	6.75	6.79	6.69	6.47	6.31	6.15	6.22	6.29
HQ	7.87	7.60	7.84	7.41	7.77	7.87	7.87	7.66	7.64	7.19	7.87	7.22

Jahreswerte in m³/s (Q),l/s.km²(Mq), mm (h_A)									
	Berichtsjahr			Reihe: 2002 - 2006			Reihe: 1981 - 2007		
NQ	0.07	11.09.		.000	22.03.2002		.000	28.03.1981	
NQ_T	2.30	27.08.					.000	07.09.1981	
$MJNQ_T$							0.27		
NJMQ							3.80		1983
MQ,Mq,h_A	5.20			5.23			4.94		
HJMQ							6.21		1989
MJHQ							7.36		
HQ	7.28	19.01.		7.84	18.03.2005		7.87	22.11.1992	
NNQ seit 1978:	.000	09.09.2006		**HHQ seit** 1978:	8.01	05.06.1978			

Berichtsjahr(J) Überschreitungsdauer der Abflüsse in Tagen Reihe(R): 2002-2006											
m³/s	Tage(J)	Tage(R)	m³/s	Tage(J)	Tage(R)	m³/s	Tage(J)	Tage(R)	m³/s	Tage(J)	Tage(R)
10000			500			20.0			1.00		358.8
8000			350			16.0			0.80		359.2
6000			250			12.0			0.60		359.4
4000			180			9.00			0.40		359.4
3000			140			7.00		0.8	0.30		359.8
2000			100			5.00	263	234.8	0.20		360.0
1600			80.0			3.50	311	312.6	0.10		361.0
1200			60.0			2.50	355	353.8	0.06		361.8
900			40.0			1.80	365	358.6	0.03		361.8
700			30.0			1.40		358.6	0.00		365.2

Ausleitung aus der Schwarza
Im Jän,Apr,Mai,Jun,Jul,Aug,Sep,Okt,Nov,Dez n.erg.Wasserst.erm.

Abflüsse

Nr. 554 Wiener Neustadt (J. Straußg.) Kehrbach

Mst.Nr. 208983 Art: Schreibpegel Einzugsgebiet: km²

Monat	I	II	III	IV	V	VI	VII	VIII	IX	X	XI	XII
Tag	Tägliche Abflüsse 2007 in m³/s											
1.	2.66	5.15	6.10	7.43	4.01	5.77	2.23	1.42	2.39	6.16	6.96	7.12
2.	2.77	5.02	5.99	7.41	4.02	5.40	2.76	1.17	2.11	5.85	6.68	7.14
3.	2.82	5.34	5.94	7.40	4.01	4.62	2.86	1.14	1.97	5.54	6.48	7.08
4.	2.71	5.86	5.97	7.20	4.16	4.42	2.92	1.57	3.48	5.27	7.03	7.13
5.	2.72	5.60	5.91	7.12	5.13	4.59	3.15	1.26	5.09	5.18	6.70	7.09
6.	3.33	5.40	6.01	7.08	6.02	4.70	2.75	0.97	4.29	5.67	6.57	7.09
7.	3.36	5.68	6.04	6.88	5.32	4.02	2.48	0.97	4.31	5.33	6.78	7.37
8.	3.44	5.42	6.13	6.78	4.70	3.80	2.15	0.97	5.08	5.24	6.73	7.30
9.	3.17	5.60	6.58	6.64	5.34	3.61	2.82	0.91	6.19	5.09	6.78	7.18
10.	3.12	5.48	6.43	6.55	5.87	3.67	6.34	3.59	6.01	5.08	6.74	7.14
11.	3.52	5.29	6.30	6.63	6.40	3.74	5.71	3.09	6.18	5.03	6.90	6.89
12.	3.86	5.18	6.21	6.67	6.15	3.39	4.55	4.32	6.41	5.00	6.96	7.00
13.	4.45	5.36	6.14	6.47	5.57	3.39	3.93	2.62	6.51	5.18	6.73	6.89
14.	3.94	5.62	6.08	6.32	5.32	4.96	3.30	1.92	6.82	5.02	6.72	7.04
15.	3.73	5.36	5.98	6.27	5.53	6.33	2.64	1.53	7.57	4.83	6.98	7.07
16.	3.62	5.93	5.88	6.15	6.80	5.67	2.26	1.38	6.93	5.17	6.87	7.11
17.	3.37	5.82	5.83	6.02	6.07	6.41	1.88	1.39	6.50	5.34	6.88	7.04
18.	3.07	5.81	5.76	5.96	6.08	5.07	1.79	1.95	6.26	5.33	6.98	6.95
19.	5.16	5.77	6.30	5.93	5.83	4.20	1.35	1.39	6.33	5.13	7.00	7.00
20.	6.20	5.87	6.50	5.74	5.69	3.75	1.03	2.35	6.15	5.31	6.99	7.30
21.	6.81	5.67	6.11	5.54	5.39	3.58	0.95	2.97	6.50	5.56	7.09	7.32
22.	6.87	5.54	5.95	5.52	4.77	3.72	1.01	2.53	6.52	5.41	7.32	7.25
23.	5.95	5.47	5.88	5.41	4.56	3.67	1.15	2.15	6.47	6.11	7.29	7.27
24.	5.74	5.45	7.05	5.31	4.21	3.19	1.33	1.62	6.11	7.09	6.98	7.41
25.	5.48	5.36	6.84	5.26	3.78	2.80	2.09	1.17	6.27	6.95	6.86	7.18
26.	5.33	5.76	7.07	5.17	3.86	2.81	1.50	0.96	6.33	6.95	6.93	7.17
27.	5.36	5.94	7.08	4.85	4.86	2.91	1.28	0.84	6.44	7.03	6.96	7.13
28.	5.43	6.07	7.05	4.57	4.04	3.14	1.31	0.74	6.42	6.98	7.02	7.26
29.	5.59		7.07	4.28	5.99	2.63	1.69	0.79	6.20	6.95	7.09	7.19
30.	5.59		7.01	4.20	6.50	2.40	1.86	3.34	6.41	7.00	7.12	7.14
31.	5.33		7.19		6.21		1.83	3.98		7.09		7.18
	Extremwerte in m³/s											
am	23.	02.	05.	30.	28.	26.	19.	28.	03.	15.	14.	06.
NQ	0.95	3.56	4.36	3.23	1.37	1.45	0.40	0.40	0.92	2.97	1.56	5.10
HQ	9.98	9.01	7.91	7.81	7.71	7.49	7.75	5.20	8.20	10.2	11.2	7.73
am	22.	05.	26.	03.	29.	15.	10.	20.	14.	25.	14.	10.
	Monatsmittel in m³/s(MQ),l/s.km²(Mq) bzw.Monatssummen in mm (h_A)											
MQ	4.34	5.56	6.33	6.09	5.23	4.08	2.42	1.84	5.68	5.77	6.90	7.14
Mq												
h_A												

Reihe: 2002-2006 Mittlere Monatsmittel in m³/s (MQ),l/s.km²(Mq) bzw. -summen in mm (h_A)												
MQ	4.75	5.46	5.80	7.04	7.23	6.64	6.15	5.41	4.66	4.60	4.88	4.34
Mq												
h_A												
Reihe: 1981-2007 Mittlere Monatsmittel mit Extremwerten in m³/s												
NQ	.000	.000	.000	.000	0.67	.000	0.40	0.40	.000	0.40	0.06	0.36
NQ_T	.000	.000	0.65	0.41	1.45	0.06	0.95	0.74	.000	0.48	1.83	0.60
MNQ_T	3.07	3.54	4.13	3.78	5.01	3.98	3.69	3.41	1.29	2.94	3.62	3.51
NMQ	0.79	2.38	3.39	3.04	4.31	3.22	2.42	1.73	2.22	2.40	2.58	3.05
MQ	4.44	4.81	5.54	6.10	6.25	5.90	5.08	4.68	4.01	4.28	4.71	4.86
HMQ	7.22	6.61	7.05	7.56	8.05	7.76	7.76	6.74	7.36	6.51	7.04	7.29
MHQ	7.64	7.40	8.04	8.25	8.59	8.66	8.05	7.99	8.08	7.45	8.16	7.46
HQ	10.4	10.1	10.3	10.6	11.8	10.4	13.5	11.4	13.8	10.2	13.6	9.37

Jahreswerte in m³/s (Q),l/s.km²(Mq), mm (h_A)									
	Berichtsjahr			Reihe: 2002 - 2006			Reihe: 1981 - 2007		
NQ	0.40	19.07.		0.45	03.03.2005		.000	28.03.1981	
NQ_T	0.74	28.08.					.000	08.09.1981	
$MJNQ_T$							0.80		
NJMQ							3.88		2001
MQ,Mq,h_A	5.11			5.59			5.06		
HJMQ							6.28		1989
MJHQ							9.85		
HQ	11.2	14.11.		13.8	12.09.2005		13.8	12.09.2005	
NNQ seit 1980:	.000	12.04.1980		HHQ seit 1980:	13.8	12.09.2005			

Berichtsjahr(J) Überschreitungsdauer der Abflüsse in Tagen Reihe(R): 2002-2006											
m³/s	Tage(J)	Tage(R)	m³/s	Tage(J)	Tage(R)	m³/s	Tage(J)	Tage(R)	m³/s	Tage(J)	Tage(R)
10000			500			20.0			1.00	356	363.8
8000			350			16.0			0.80	363	365.2
6000			250			12.0			0.60	365	
4000			180			9.00			0.40		
3000			140			7.00	54	117.6	0.30		
2000			100			5.00	240	236.6	0.20		
1600			80.0			3.50	285	295.2	0.10		
1200			60.0			2.50	319	342.0	0.06		
900			40.0			1.80	335	356.4	0.03		
700			30.0			1.40	342	359.2	0.00		

Kehrbach dotiert mit bis zu 1,5 m³/s Wiener Neustädter Kanal
Ausleitung aus der Schwarza und aus der Leitha
durch Kraftwerksbetrieb beeinflusst
Im Jän,Feb,Mrz,Apr,Mai,Jun,Jul,Aug,Sep n.erg.Wasserständen erm.

Nr. 555 Deutsch Brodersdorf (Straßenbrücke) Leitha

Mst.Nr. 208991 Art: Schreibpegel Einzugsgebiet: 1598.9 km²

Monat	I	II	III	IV	V	VI	VII	VIII	IX	X	XI	XII
Tag	Tägliche Abflüsse 2007 in m³/s											
1.	5.02	6.93	7.66	9.05	5.64	6.67	4.27	2.59	3.81	7.09	17.1	17.1
2.	5.05	6.91	7.64	9.22	5.77	6.63	4.76	2.35	3.27	6.73	14.3	17.4
3.	5.16	7.04	7.69	8.86	5.56	5.85	5.09	2.17	3.19	6.52	12.5	19.7
4.	5.01	7.60	7.62	9.01	5.78	5.45	5.45	2.56	4.23	6.27	11.5	21.7
5.	4.90	7.38	7.89	8.70	7.03	5.72	5.34	2.23	6.10	5.93	13.1	20.6
6.	5.38	7.39	8.55	8.59	8.96	5.61	4.19	2.06	34.3	6.37	11.8	18.9
7.	5.57	7.66	8.71	8.43	7.12	5.17	3.95	1.65	72.6	6.10	11.5	18.9
8.	5.59	7.29	8.15	8.33	6.69	4.63	3.48	1.65	95.8	6.01	13.8	19.8
9.	5.52	7.58	7.73	8.25	7.11	4.39	3.90	1.63	63.3	5.88	20.7	20.5
10.	5.05	7.43	7.71	8.03	7.27	4.96	9.06	4.28	46.9	5.85	17.1	27.5
11.	5.68	7.16	7.62	8.10	8.14	4.49	7.57	4.74	37.5	5.84	15.8	25.3
12.	5.73	6.89	7.56	8.01	7.64	4.51	6.41	5.14	55.2	5.82	26.1	25.0
13.	6.47	6.87	7.96	7.95	7.05	4.19	5.50	3.93	38.8	5.89	23.3	25.2
14.	6.09	6.95	7.76	7.62	6.63	5.33	4.85	2.84	29.5	5.81	19.4	22.1
15.	5.80	7.12	7.65	7.46	7.18	6.58	4.20	2.47	23.6	5.54	17.6	20.5
16.	5.79	7.60	7.21	7.43	8.26	6.40	3.90	2.12	19.3	5.69	16.0	18.9
17.	5.61	7.31	7.17	7.30	7.72	6.73	3.64	2.16	16.5	5.89	14.7	17.0
18.	5.29	7.34	6.86	7.52	7.69	6.03	3.57	2.91	13.9	5.86	13.9	15.8
19.	7.46	7.24	7.53	7.21	7.13	5.03	3.34	2.35	13.1	5.73	13.6	14.8
20.	24.6	7.13	9.02	7.10	6.96	4.64	2.70	3.51	11.4	5.76	13.2	14.0
21.	16.3	7.23	8.27	6.87	6.88	4.86	2.48	4.78	9.89	5.75	13.4	13.4
22.	11.3	7.05	8.05	6.72	6.32	5.38	2.45	3.95	8.87	5.81	13.8	13.0
23.	9.91	6.87	8.32	6.65	5.99	5.20	2.58	3.61	7.94	6.71	17.3	12.5
24.	9.20	6.98	10.2	6.62	5.56	4.70	2.57	2.88	7.12	7.45	28.5	11.9
25.	8.25	6.92	9.74	6.73	5.30	4.75	3.84	2.07	6.88	7.14	27.7	11.5
26.	7.51	7.34	9.40	6.83	5.28	5.28	3.20	1.79	6.81	7.19	25.3	11.2
27.	7.30	7.31	9.70	6.57	6.39	5.20	2.84	1.79	7.29	7.20	23.2	10.8
28.	7.24	7.75	9.54	6.27	5.95	5.38	3.20	1.70	9.14	15.5	20.7	10.5
29.	7.24		9.43	5.90	7.61	4.97	3.34	1.36	8.94	39.6	18.6	10.2
30.	7.39		9.08	5.80	7.95	4.63	3.35	4.19	7.61	26.5	17.8	9.85
31.	6.87		9.23		7.02		3.33	5.32		20.3		9.80
	Extremwerte in m³/s											
am	10.	02.	16.	25.	03.	13.	27.	07.	04.	19.	06.	30.
NQ	3.40	5.03	5.79	3.47	3.06	2.39	1.30	0.10	2.57	4.38	6.83	9.44
HQ	32.9	8.18	11.5	10.3	11.5	7.98	9.85	7.37	118	47.0	31.7	29.0
am	20.	26.	25.	03.	06.	10.	10.	10.	08.	29.	12.	10.
	Monatsmittel in m³/s(MQ),l/s.km²(Mq) bzw.Monatssummen in mm (h_A)											
MQ	7.40	7.22	8.28	7.57	6.83	5.31	4.14	2.86	22.4	8.70	17.4	17.0
Mq	4.63	4.52	5.18	4.74	4.27	3.32	2.59	1.79	14.0	5.44	10.9	10.6
h_A	12	11	14	12	11	9	7	5	36	15	28	27

Reihe: 2002-2006 Mittlere Monatsmittel in m³/s (MQ),l/s.km²(Mq) bzw. -summen in mm (h_A)												
MQ	6.43	7.77	13.2	13.6	12.3	14.8	9.26	10.8	6.45	6.30	6.63	6.68
Mq	4.02	4.86	8.26	8.50	7.69	9.26	5.79	6.76	4.03	3.94	4.15	4.18
h_A	11	12	22	22	21	24	16	18	10	11	11	11
Reihe: 1951-2007 Mittlere Monatsmittel mit Extremwerten in m³/s												
NQ	0.50	0.61	1.44	1.66	1.87	0.68	1.02	0.10	0.30	0.97	0.95	0.87
NQ_T	0.58	0.95	3.05	1.95	2.20	1.16	1.78	1.36	0.55	2.17	2.19	2.19
MNQ_T	5.39	5.65	6.58	8.55	8.29	7.06	6.07	6.12	4.82	5.55	6.18	5.98
NMQ	1.52	2.80	4.36	4.55	4.97	4.14	3.31	2.59	2.49	2.81	3.14	2.91
MQ	7.37	7.56	10.2	13.3	12.8	12.0	11.2	9.78	7.96	7.80	7.97	8.13
HMQ	13.9	17.4	23.2	44.2	49.4	53.8	36.6	43.0	27.6	27.7	17.4	17.0
MHQ	13.5	13.7	25.2	26.4	28.1	33.7	36.3	29.6	17.3	16.3	13.7	16.9
HQ	48.6	89.2	143	195	120	133	175	182	118	102	56.2	125

Jahreswerte in m³/s (Q),l/s.km²(Mq), mm (h_A)									
	Berichtsjahr			Reihe: 2002 - 2006			Reihe: 1951 - 2007		
NQ	0.10	07.08.		1.08	29.10.2006		0.10	07.08.2007	
NQ_T	1.36	29.08.					0.55	09.09.1971	
$MJNQ_T$							3.12		
NJMQ							4.45		2001
MQ,Mq,h_A	9.57	5.99	189	9.58	5.99	189	9.68	6.06	191
HJMQ							24.3		1965
MJHQ							69.6		
HQ	118	08.09.		143	20.03.2005		195	23.04.1965	
NNQ seit 1951:	0.30	09.09.1971		HHQ seit 1951:	195	23.04.1965			

Berichtsjahr(J) Überschreitungsdauer der Abflüsse in Tagen Reihe(R): 2002-2006											
m³/s	Tage(J)	Tage(R)	m³/s	Tage(J)	Tage(R)	m³/s	Tage(J)	Tage(R)	m³/s	Tage(J)	Tage(R)
10000			500			20.0	31	21.8	1.00	365	
8000			350			16.0	50	39.4	0.80		
6000			250			12.0	70	69.6	0.60		
4000			180			9.00	100	126.0	0.40		
3000			140			7.00	193	199.6	0.30		
2000			100		0.2	5.00	295	292.8	0.20		
1600			80.0	1	1.0	3.50	329	354.4	0.10		
1200			60.0	3	2.0	2.50	347	364.8	0.06		
900			40.0	5	3.8	1.80	358	365.2	0.03		
700			30.0	9	8.6	1.40	364		0.00		

durch Kraftwerksbetrieb beeinflusst
Abfluss durch Versickerungen beeinflusst
Im Jän,Mrz,Jul,Aug,Sep,Okt,Nov,Dez nach erg.Wasserständen erm.

Abflüsse

Nr. 556 Deutsch Haslau
Leitha

Mst.Nr. 209007 Art: Schreibpegel Einzugsgebiet: 1982.0 km²

Monat	I	II	III	IV	V	VI	VII	VIII	IX	X	XI	XII
Tag	Tägliche Abflüsse 2007 in m³/s											
1.	4.51	7.92	8.60	10.2	5.33	6.45	3.20	2.21	4.10	8.72	21.9	16.9
2.	4.44	7.74	8.31	9.93	5.21	6.11	3.06	1.99	3.14	7.95	16.4	16.6
3.	4.52	7.66	8.07	9.84	5.17	5.85	3.38	1.67	2.97	7.49	14.3	18.2
4.	4.52	7.75	8.07	9.73	5.22	5.21	3.41	1.74	2.98	7.12	12.8	20.3
5.	4.46	8.15	7.87	9.32	5.53	5.08	3.74	1.93	4.17	6.84	12.8	20.4
6.	4.46	8.03	7.82	9.25	7.98	5.06	3.64	1.69	11.5	6.74	13.5	18.2
7.	4.85	8.14	7.81	9.05	7.45	5.05	3.35	1.63	41.4	6.87	12.1	17.4
8.	4.84	8.04	8.00	8.86	6.50	4.47	3.01	1.55	50.6	6.51	12.2	18.1
9.	4.95	8.15	8.57	8.68	6.36	4.27	2.82	1.48	71.7	6.37	19.2	19.7
10.	4.76	8.24	8.35	8.50	6.79	4.15	4.68	1.77	83.8	6.41	18.8	25.7
11.	4.68	7.81	8.17	8.36	7.07	4.58	6.71	3.59	64.1	6.39	15.9	28.5
12.	4.91	7.69	8.06	8.30	6.96	4.54	5.75	3.79	50.8	6.30	21.8	27.2
13.	5.18	7.46	8.00	8.20	6.74	4.30	4.85	4.04	57.0	6.25	27.7	31.5
14.	5.52	7.46	7.93	7.93	6.20	4.33	4.36	2.90	49.9	6.27	22.8	27.9
15.	5.16	7.72	7.85	7.69	6.22	5.18	3.86	2.47	36.6	6.47	19.0	24.6
16.	5.06	7.76	7.74	7.56	6.89	5.86	3.28	2.02	26.6	6.30	17.5	22.2
17.	5.01	7.96	7.62	7.45	7.06	5.75	2.88	1.86	21.0	6.34	15.8	20.3
18.	4.88	7.78	7.62	7.32	6.72	6.01	2.56	2.06	17.6	6.61	14.8	18.6
19.	5.37	7.69	8.02	7.19	6.53	5.12	2.44	2.47	15.0	6.61	14.7	17.4
20.	16.2	7.58	9.67	7.09	6.28	4.55	2.28	2.51	13.6	6.53	13.9	16.1
21.	21.4	7.59	10.0	6.89	6.08	4.15	2.22	4.40	11.8	6.67	14.3	15.3
22.	12.9	7.56	8.89	6.73	5.81	4.39	2.23	3.79	10.4	6.78	14.4	14.5
23.	11.0	7.42	8.68	6.63	5.34	5.18	2.30	3.40	9.48	8.57	15.3	13.8
24.	9.98	7.28	12.7	6.43	5.01	4.41	2.11	3.05	9.93	11.3	23.4	13.3
25.	8.97	7.17	17.3	6.37	4.70	3.99	2.06	2.53	8.46	10.5	31.2	12.7
26.	8.57	7.31	14.1	6.21	4.41	3.86	2.22	2.06	8.65	9.89	28.1	12.2
27.	8.20	7.71	12.7	6.01	4.50	3.79	1.81	1.90	7.21	9.54	26.3	11.7
28.	8.24	8.16	11.8	5.86	5.08	3.74	1.67	1.81	10.9	10.6	23.2	11.3
29.	8.29		11.4	5.68	5.75	3.77	2.33	1.79	11.9	32.5	19.8	11.0
30.	8.39		10.9	5.36	6.79	3.43	2.59	1.85	9.35	37.5	18.1	10.6
31.	8.26		10.4		6.76		2.39	4.07		28.3		10.2
	Extremwerte in m³/s											
am	06.	26.	17.	30.	27.	30.	21.	09.	04.	16.	07.	31.
NQ	4.27	7.08	7.53	5.12	4.22	3.33	1.14	1.24	2.62	6.00	11.9	10.1
HQ	28.6	8.76	18.1	10.2	9.55	6.67	7.01	4.83	87.9	40.3	32.2	32.5
am	20.	28.	25.	01.	06.	01.	11.	21.	10.	30.	25.	13.
	Monatsmittel in m³/s(MQ),l/s.km²(Mq) bzw.Monatssummen in mm (h_A)											
MQ	7.17	7.75	9.39	7.75	6.08	4.75	3.14	2.45	24.2	9.91	18.4	18.1
Mq	3.62	3.91	4.74	3.91	3.07	2.40	1.58	1.24	12.2	5.00	9.28	9.15
h_A	10	9	13	10	8	6	4	3	32	13	24	24
Reihe: 2002-2006	Mittlere Monatsmittel in m³/s (MQ),l/s.km²(Mq) bzw. -summen in mm (h_A)											
MQ	7.36	8.48	13.4	14.4	12.4	14.4	8.95	10.7	6.37	6.32	7.06	7.02
Mq	3.71	4.28	6.76	7.27	6.28	7.26	4.51	5.41	3.21	3.19	3.56	3.54
h_A	10	10	18	19	17	19	12	14	8	9	9	9
Reihe: 1981-2007	Mittlere Monatsmittel mit Extremwerten in m³/s											
NQ	1.91	1.76	3.31	2.30	2.96	1.85	1.14	1.24	1.13	1.10	2.61	2.34
NQ_T	1.99	2.57	3.53	2.65	3.06	2.05	1.67	1.48	1.62	1.87	2.91	2.95
MNQ_T	6.34	6.36	7.10	9.55	8.77	6.96	5.29	5.18	4.44	5.55	6.32	6.19
NMQ	2.24	4.68	5.02	4.16	5.13	3.91	3.10	2.22	3.30	3.56	3.45	3.58
MQ	8.70	8.79	11.5	14.6	13.5	11.4	9.61	9.42	8.76	8.39	8.47	8.88
HMQ	18.4	18.2	21.2	35.1	40.3	27.4	33.1	45.8	28.2	30.0	18.4	18.1
MHQ	15.0	15.2	25.3	23.9	23.9	24.5	23.1	22.0	18.4	15.8	14.5	15.8
HQ	38.3	37.9	62.1	46.1	49.7	75.2	95.9	97.0	87.9	70.0	45.6	48.0

Jahreswerte in m³/s (Q),l/s.km²(Mq), mm (h_A)

	Berichtsjahr			Reihe: 2002 - 2006			Reihe: 1981 - 2007		
NQ	1.14	21.07.		1.76	11.02.2005		1.10	02.10.1993	
NQ_T	1.48	09.08.					1.48	09.08.2007	
$MJNQ_T$							3.06		
NJMQ							4.72		2001
MQ,Mq,h_A	9.91	5.00	158	9.80	4.94	156	10.2	5.13	162
HJMQ							20.1		1996
MJHQ							47.4		
HQ	87.9	10.09.		75.2	06.06.2006		97.0	07.08.1991	
NNQ seit 1980:	1.10	02.10.1993		HHQ seit 1980:	97.0	07.08.1991			

Berichtsjahr(J) Überschreitungsdauer der Abflüsse in Tagen Reihe(R): 2002-2006

m³/s	Tage(J)	Tage(R)	m³/s	Tage(J)	Tage(R)	m³/s	Tage(J)	Tage(R)	m³/s	Tage(J)	Tage(R)
10000			500			20.0	34	24.2	1.00		
8000			350			16.0	54	43.6	0.80		
6000			250			12.0	80	77.6	0.60		
4000			180			9.00	113	139.4	0.40		
3000			140			7.00	194	208.0	0.30		
2000			100			5.00	267	293.2	0.20		
1600			80.0	1		3.50	313	353.6	0.10		
1200			60.0	3	0.6	2.50	333	362.6	0.06		
900			40.0	8	4.6	1.80	356	365.2	0.03		
700			30.0	13	11.2	1.40	365		0.00		

durch Kraftwerksbetrieb beeinflusst
ab 24. Jul Profilräumung
Im Jän,Feb,Mrz,Apr,Mai,Jun,Jul,Aug,Sep,Okt,Nov,Dez n.erg.W.erm.

Nr. 557 Gattendorf (Schleuse)
Kleine Leitha

Mst.Nr. 210443 Art: Schreibpegel Einzugsgebiet: km²

Monat	I	II	III	IV	V	VI	VII	VIII	IX	X	XI	XII
Tag	Tägliche Abflüsse 2007 in m³/s											
1.	0.72	0.62	0.62	0.92	1.13	1.00	0.82	0.76	0.76	0.98	1.07	0.83
2.	0.72	0.62	0.62	0.92	1.10	0.88	0.79	0.77	0.72	0.95	1.00	0.83
3.	0.74	0.62	0.62	0.93	1.10	0.86	0.81	0.76	0.68	0.94	0.96	0.83
4.	0.72	0.62	0.63	0.92	1.10	0.83	0.84	0.69	0.71	0.92	0.94	0.84
5.	0.71	0.62	0.66	0.92	1.14	0.81	0.85	0.74	0.74	0.92	0.94	0.82
6.	0.70	0.62	0.66	0.92	1.30	0.82	0.87	0.72	0.86	0.92	0.99	0.80
7.	0.71	0.62	0.66	0.90	1.34	0.81	0.85	0.71	1.33	0.92	0.96	0.78
8.	0.72	0.62	0.66	0.90	1.22	0.86	0.80	0.68	1.37	0.91	0.95	0.78
9.	0.72	0.62	0.68	0.89	1.16	0.87	0.77	0.65	1.58	0.90	1.01	0.79
10.	0.72	0.61	0.68	0.90	1.17	0.90	0.88	0.66	2.08	0.90	1.02	0.99
11.	0.70	0.60	0.69	0.90	1.19	0.96	1.01	0.89	1.91	0.90	0.98	1.13
12.	0.73	0.60	0.68	0.92	1.20	0.97	0.97	0.87	1.63	0.90	1.00	1.08
13.	0.73	0.60	0.68	0.98	1.17	1.01	0.92	0.84	1.62	0.90	1.04	1.11
14.	0.75	0.60	0.69	0.98	1.14	0.98	0.87	0.78	1.51	0.89	0.99	1.11
15.	0.72	0.60	0.69	0.96	1.15	1.04	0.85	0.73	1.33	0.90	0.94	1.08
16.	0.72	0.61	0.68	0.95	1.20	0.99	0.80	0.65	1.20	0.89	0.92	1.05
17.	0.72	0.61	0.68	0.95	1.21	0.91	0.75	0.68	1.11	0.89	0.90	1.03
18.	0.70	0.60	0.68	0.94	1.19	0.91	0.76	0.69	1.07	0.90	0.87	1.02
19.	0.72	0.60	0.69	0.92	1.18	0.88	0.81	0.69	1.02	0.91	0.85	1.00
20.	0.78	0.59	0.72	0.92	1.16	0.84	0.73	0.69	0.99	0.91	0.84	0.99
21.	0.84	0.60	0.73	0.88	1.18	0.84	0.66	0.80	1.03	0.88	0.86	0.99
22.	0.74	0.60	0.73	0.87	1.17	0.86	0.69	0.79	1.04	0.84	0.88	0.98
23.	0.69	0.60	0.74	0.86	1.13	0.92	0.69	0.75	1.01	0.88	0.86	0.97
24.	0.67	0.60	0.87	0.83	1.10	0.88	0.69	0.75	1.01	0.93	0.90	0.97
25.	0.65	0.60	1.07	0.80	1.06	0.85	0.76	0.72	0.95	0.92	0.93	0.96
26.	0.64	0.60	1.03	0.79	1.01	0.85	0.80	0.62	0.95	0.92	0.78	0.95
27.	0.63	0.61	1.00	0.91	1.02	0.84	0.77	0.64	0.90	0.92	0.68	0.94
28.	0.62	0.62	0.98	1.15	1.08	0.84	0.70	0.63	0.99	0.93	0.78	0.94
29.	0.62		0.97	1.16	1.11	0.85	0.76	0.63	1.04	1.15	0.88	0.93
30.	0.63		0.95	1.13	1.19	0.82	0.85	0.66	0.99	1.24	0.85	0.92
31.	0.63		0.92		1.19		0.84	0.73		1.13		0.91
	Extremwerte in m³/s											
am	30.	20.	03.	27.	26.	05.	20.	08.	03.	21.	28.	07.
NQ	0.60	0.58	0.60	0.76	0.95	0.79	0.53	0.53	0.64	0.83	0.64	0.76
HQ	0.95	0.64	1.10	1.19	1.46	1.19	1.04	0.95	2.20	1.29	1.11	1.20
am	21.	01.	25.	29.	06.	01.	11.	11.	10.	30.	01.	10.
	Monatsmittel in m³/s(MQ),l/s.km²(Mq) bzw.Monatssummen in mm (h_A)											
MQ	0.70	0.61	0.75	0.93	1.15	0.89	0.80	0.72	1.14	0.94	0.92	0.95
Mq												
h_A												
Reihe: 2002-2006	Mittlere Monatsmittel in m³/s (MQ),l/s.km²(Mq) bzw. -summen in mm (h_A)											
MQ	1.10	0.88	0.84	0.94	0.94	1.07	1.04	1.05	0.93	1.05	1.01	0.97
Mq												
h_A												
Reihe: 1990-2007	Mittlere Monatsmittel mit Extremwerten in m³/s											
NQ	0.23	0.21	0.35	0.27	0.38	0.36	0.36	0.47	0.47	0.50	0.56	0.56
NQ_T	0.23	0.21	0.36	0.28	0.38	0.36	0.37	0.47	0.48	0.51	0.63	0.56
MNQ_T	0.91	0.84	0.78	0.83	0.89	0.87	0.90	0.86	0.82	0.91	0.94	0.96
NMQ	0.26	0.29	0.43	0.39	0.40	0.45	0.57	0.67	0.65	0.70	0.71	0.68
MQ	1.02	0.95	0.97	1.01	1.06	1.10	1.14	1.06	1.06	1.08	1.12	1.10
HMQ	1.62	1.50	1.53	1.63	1.47	1.33	2.00	1.45	1.60	1.59	1.67	1.60
MHQ	1.30	1.27	1.34	1.32	1.38	1.60	1.56	1.54	1.47	1.30	1.47	1.41
HQ	2.23	3.06	2.29	2.25	2.37	2.62	2.51	2.49	3.14	1.91	3.05	2.51

Jahreswerte in m³/s (Q),l/s.km²(Mq), mm (h_A)

	Berichtsjahr			Reihe: 2002 - 2006			Reihe: 1990 - 2007		
NQ	0.53	20.07.		0.46	24.02.2003		0.21		11.02.1990
NQ_T	0.59	20.02.					0.21		11.02.1990
$MJNQ_T$							0.64		
NJMQ							0.61		1990
MQ,Mq,h_A	0.88			0.98			1.06		
HJMQ							1.33		2000
MJHQ							2.29		
HQ	2.20	10.09.		2.62	08.06.2002		3.14		12.09.1998
NNQ seit 1990:	0.21	11.02.1990		HHQ seit 1990:	3.14	12.09.1998			

Berichtsjahr(J) Überschreitungsdauer der Abflüsse in Tagen Reihe(R): 2002-2006

m³/s	Tage(J)	Tage(R)	m³/s	Tage(J)	Tage(R)	m³/s	Tage(J)	Tage(R)	m³/s	Tage(J)	Tage(R)
10000			500			20.0			1.00	77	161.2
8000			350			16.0			0.80	232	279.6
6000			250			12.0			0.60	364	344.8
4000			180			9.00			0.40	365	365.0
3000			140			7.00			0.30		
2000			100			5.00			0.20		
1600			80.0			3.50			0.10		
1200			60.0			2.50			0.06		
900			40.0			1.80	2	4.2	0.03		
700			30.0			1.40	6	28.0	0.00		

Leitha dotiert steuerbar Kleine Leitha

Abflüsse

Nr. 558 Deutsch-Jahrndorf (Albrechtmühle) Kleine Leitha

Mst.Nr. 210450 Art: Lattenpegel Einzugsgebiet: km²

Monat	I	II	III	IV	V	VI	VII	VIII	IX	X	XI	XII
Tag	Tägliche Abflüsse 2007 in m³/s											
1.	0.22	0.18	0.22	0.42	0.41	0.51	0.22	0.20	0.15	0.33	0.77	0.81
2.	0.21	0.18	0.23	0.40	0.40	0.34	0.22	0.17	0.16	0.28	0.72	0.78
3.	0.22	0.18	0.23	0.40	0.39	0.28	0.20	0.17	0.10	0.29	0.67	0.75
4.	0.23	0.19	0.24	0.40	0.38	0.26	0.23	0.16	0.09	0.32	0.62	0.79
5.	0.25	0.19	0.24	0.40	0.40	0.24	0.24	0.14	0.10	0.28	0.65	0.80
6.	0.26	0.19	0.25	0.40	0.42	0.24	0.24	0.12	0.13	0.29	0.75	0.78
7.	0.26	0.19	0.24	0.39	0.52	0.25	0.25	0.11	0.28	0.32	0.79	0.71
8.	0.26	0.19	0.25	0.32	0.50	0.26	0.25	0.10	0.43	0.33	0.80	0.33
9.	0.26	0.20	0.25	0.30	0.48	0.31	0.23	0.09	0.53	0.33	0.86	0.23
10.	0.27	0.20	0.25	0.31	0.49	0.33	0.24	0.10	0.74	0.36	0.91	0.26
11.	0.26	0.19	0.25	0.29	0.52	0.33	0.29	0.15	0.83	0.64	0.88	0.57
12.	0.30	0.19	0.25	0.28	0.56	0.34	0.30	0.22	0.68	0.78	0.86	0.61
13.	0.31	0.18	0.25	0.31	0.54	0.37	0.31	0.21	0.56	0.73	0.82	0.62
14.	0.31	0.18	0.25	0.33	0.53	0.39	0.30	0.21	0.56	0.65	0.85	0.63
15.	0.31	0.19	0.25	0.33	0.53	0.40	0.28	0.19	0.47	0.68	0.81	0.59
16.	0.30	0.19	0.25	0.33	0.55	0.36	0.22	0.16	0.38	0.75	0.75	0.58
17.	0.29	0.19	0.25	0.33	0.57	0.31	0.19	0.14	0.36	0.77	0.72	0.54
18.	0.28	0.19	0.25	0.33	0.58	0.29	0.18	0.15	0.34	0.77	0.73	0.53
19.	0.31	0.20	0.26	0.34	0.58	0.28	0.17	0.11	0.31	0.77	0.71	0.53
20.	0.34	0.20	0.29	0.35	0.56	0.27	0.17	0.12	0.28	0.49	0.65	0.46
21.	0.30	0.20	0.33	0.34	0.45	0.26	0.11	0.17	0.25	0.69	0.69	0.42
22.	0.25	0.20	0.35	0.32	0.56	0.27	0.09	0.17	0.28	0.81	0.99	0.40
23.	0.21	0.21	0.37	0.31	0.53	0.29	0.09	0.14	0.30	0.91	1.11	0.39
24.	0.20	0.21	0.41	0.30	0.51	0.32	0.06	0.13	0.30	0.99	1.14	0.39
25.	0.20	0.21	0.54	0.27	0.47	0.33	0.09	0.13	0.31	1.01	0.95	0.38
26.	0.20	0.21	0.58	0.27	0.39	0.30	0.14	0.13	0.31	1.01	0.78	0.34
27.	0.19	0.22	0.54	0.28	0.36	0.27	0.15	0.10	0.30	1.06	0.79	0.33
28.	0.18	0.22	0.53	0.40	0.37	0.27	0.15	0.10	0.32	1.07	0.85	0.33
29.	0.17		0.48	0.44	0.40	0.23	0.10	0.10	0.37	0.97	0.86	0.33
30.	0.18		0.44	0.42	0.45	0.22	0.18	0.10	0.36	0.83	0.84	0.32
31.	0.18		0.44		0.50		0.21	0.12		0.80		0.32
	Extremwerte in m³/s											
am	28.	01.	01.	12.	21.	29.	24.	09.	03.	02.	04.	09.
NQ	0.17	0.18	0.22	0.27	0.30	0.22	0.05	0.09	0.09	0.27	0.60	0.23
HQ	0.35	0.22	0.58	0.44	0.58	0.53	0.31	0.24	0.87	1.08	1.16	0.82
am	20.	28.	25.	28.	12.	01.	11.	12.	11.	27.	24.	01.
	Monatsmittel in m³/s(MQ),l/s.km²(Mq) bzw.Monatssummen in mm (h_A)											
MQ	0.25	0.20	0.32	0.34	0.48	0.30	0.20	0.14	0.35	0.66	0.81	0.51
Mq												
h_A												

Reihe: 2002-2006 Mittlere Monatsmittel in m³/s (MQ),l/s.km²(Mq) bzw. -summen in mm (h_A)												
MQ	0.54	0.45	0.45	0.46	0.36	0.52	0.43	0.47	0.42	0.55	0.59	0.44
Mq												
h_A												
Reihe: 1990-2007 Mittlere Monatsmittel mit Extremwerten in m³/s												
NQ	.007	.025	.007	.030	.035	.041	.025	.028	.028	0.14	0.14	0.08
NQ_T	.007	.028	.025	.041	.037	.042	.025	.032	.035	0.16	0.14	0.08
MNQ_T	0.34	0.29	0.26	0.28	0.26	0.28	0.27	0.27	0.26	0.34	0.41	0.36
NMQ	.046	0.06	0.11	0.09	0.07	0.08	0.13	0.14	0.22	0.25	0.22	0.21
MQ	0.43	0.42	0.43	0.43	0.39	0.46	0.49	0.45	0.45	0.51	0.60	0.49
HMQ	1.01	0.76	0.73	0.77	0.54	0.77	1.22	0.83	1.02	1.00	1.40	1.03
MHQ	0.65	0.68	0.77	0.64	0.58	0.85	0.79	0.79	0.72	0.72	0.88	0.69
HQ	1.23	1.70	1.71	1.68	1.07	2.42	1.73	1.58	1.68	1.52	1.90	1.20

Jahreswerte in m³/s (Q),l/s.km²(Mq), mm (h_A)									
	Berichtsjahr			Reihe: 2002 - 2006			Reihe: 1990 - 2007		
NQ	0.05	24.07.		0.07	17.06.2004		.007	14.01.1990	
NQ_T	0.06	24.07.					.007	15.01.1990	
$MJNQ_T$							0.14		
NJMQ							0.18		1990
MQ,Mq,h_A	0.38			0.47			0.46		
HJMQ							0.74		1997
MJHQ							1.31		
HQ	1.16	24.11.		2.42	06.06.2006		2.42	06.06.2006	
NNQ seit 1990: .007 14.01.1990				HHQ seit 1990: 2.42 06.06.2006					

Berichtsjahr(J) Überschreitungsdauer der Abflüsse in Tagen Reihe(R): 2002-2006											
m³/s	Tage(J)	Tage(R)	m³/s	Tage(J)	Tage(R)	m³/s	Tage(J)	Tage(R)	m³/s	Tage(J)	Tage(R)
10000			500			20.0			1.00	6	16.0
8000			350			16.0			0.80	28	36.4
6000			250			12.0			0.60	63	73.2
4000			180			9.00			0.40	123	207.6
3000			140			7.00			0.30	198	278.8
2000			100			5.00			0.20	297	343.4
1600			80.0			3.50			0.10	359	363.8
1200			60.0			2.50			0.06	365	365.0
900			40.0			1.80		0.4	0.03		
700			30.0			1.40		3.6	0.00		

Leitha dotiert steuerbar Kleine Leitha

Nr. 559 Nickelsdorf (Kläranlage) Leitha

Mst.Nr. 210013 Art: Schreibpegel Einzugsgebiet: 2131.3 km²

Monat	I	II	III	IV	V	VI	VII	VIII	IX	X	XI	XII
Tag	Tägliche Abflüsse 2007 in m³/s											
1.	3.67	5.59	6.45	8.08	4.09	5.49	2.51	0.94	3.46	8.42	13.0	11.8
2.	3.56	5.55	6.08	7.96	4.11	5.19	2.08	0.73	3.08	7.82	11.1	11.8
3.	3.58	5.39	5.98	7.75	4.02	5.11	1.41	0.58	2.03	7.03	10.1	11.9
4.	3.51	5.31	5.87	7.78	4.05	4.73	2.60	0.64	1.31	6.50	10.2	12.7
5.	3.57	5.55	5.81	7.62	4.31	4.33	2.62	0.40	2.61	6.00	9.92	13.2
6.	3.67	5.64	5.78	7.56	5.48	4.47	3.11	0.36	4.91	5.83	10.2	12.7
7.	3.82	5.62	5.78	7.34	6.35	4.56	3.16	0.34	15.9	5.78	9.60	12.1
8.	4.00	5.80	5.65	7.22	5.26	4.25	2.63	0.32	21.0	5.50	9.55	12.1
9.	3.94	5.88	6.15	6.97	4.97	3.84	0.96	0.26	30.5	5.29	11.2	12.4
10.	3.93	6.03	6.08	6.89	5.27	3.79	1.72	0.26	43.1	5.16	13.0	13.6
11.	3.84	5.68	6.04	6.70	5.55	3.96	4.71	1.09	39.4	5.14	12.0	15.4
12.	3.97	5.53	5.83	6.78	5.85	4.03	4.57	3.02	26.0	5.15	12.6	14.7
13.	4.07	5.43	5.84	6.69	5.61	4.28	4.02	3.19	25.8	5.02	15.0	16.0
14.	4.60	5.32	5.78	6.30	5.22	4.17	3.78	2.62	27.3	4.85	13.8	15.5
15.	4.26	5.55	5.64	6.39	5.02	4.56	3.55	1.22	19.1	4.99	12.9	14.1
16.	4.15	5.71	5.39	6.18	5.32	5.06	2.89	0.45	14.5	5.03	12.0	13.6
17.	4.09	5.79	5.33	6.06	5.79	5.23	1.64	0.45	12.3	5.02	11.4	12.9
18.	4.11	5.73	5.36	5.77	5.42	5.25	0.73	0.72	11.6	5.05	11.2	12.5
19.	4.04	5.68	5.70	5.55	5.35	4.94	0.89	1.33	10.7	5.17	11.0	12.3
20.	7.27	5.69	6.56	5.49	5.11	4.13	1.39	1.66	10.2	4.94	10.7	11.8
21.	11.8	5.69	7.88	5.30	5.01	3.88	0.22	2.33	9.67	5.08	10.9	11.6
22.	9.43	5.62	6.80	5.27	4.97	3.76	0.31	3.24	9.31	4.99	10.8	11.1
23.	8.51	5.55	6.29	5.15	4.67	4.50	1.01	2.98	8.90	6.05	11.3	10.9
24.	7.64	5.52	8.58	5.27	4.30	3.97	1.01	1.84	9.19	8.20	13.0	10.8
25.	6.63	5.37	10.7	5.09	4.15	3.68	0.81	1.78	7.42	8.13	15.4	10.5
26.	6.02	5.35	9.81	5.00	3.82	3.49	1.29	0.53	7.18	7.93	14.8	10.1
27.	5.73	5.67	9.57	4.84	3.81	3.34	0.56	0.36	6.11	8.08	14.5	9.77
28.	5.61	6.02	9.31	4.61	4.33	3.33	1.20	0.38	8.32	8.10	13.7	9.64
29.	6.02		8.85	4.54	4.52	3.33	0.77	0.37	10.1	13.1	12.7	9.72
30.	5.93		8.70	4.28	5.21	3.12	2.03	0.47	9.10	18.1	12.3	9.59
31.	5.94		8.42		5.50		0.82	1.99		15.6		9.18
	Extremwerte in m³/s											
am	02.	04.	18.	30.	26.	30.	21.	09.	04.	22.	05.	31.
NQ	3.22	5.02	5.18	4.07	3.29	2.70	0.16	0.11	0.97	4.39	9.25	9.04
HQ	13.0	6.39	11.7	8.28	7.23	5.58	5.10	4.69	44.4	18.8	15.9	16.5
am	21.	28.	25.	01.	07.	23.	12.	31.	10.	30.	25.	14.
	Monatsmittel in m³/s(MQ),l/s.km²(Mq) bzw.Monatssummen in mm (h_A)											
MQ	5.19	5.62	6.84	6.21	4.92	4.26	1.97	1.19	13.7	7.00	12.0	12.1
Mq	2.44	2.63	3.21	2.92	2.31	2.00	0.92	0.56	6.42	3.28	5.63	5.70
h_A	7	6	9	8	6	5	2	1	17	9	15	15

Reihe: 2002-2006 Mittlere Monatsmittel in m³/s (MQ),l/s.km²(Mq) bzw. -summen in mm (h_A)												
MQ	6.93	7.36	10.2	10.6	9.50	9.85	6.84	7.67	5.05	5.27	5.86	5.90
Mq	3.25	3.45	4.80	4.99	4.46	4.62	3.21	3.60	2.37	2.47	2.75	2.77
h_A	9	8	13	13	12	12	9	10	6	7	7	7
Reihe: 1984-2007 Mittlere Monatsmittel mit Extremwerten in m³/s												
NQ	1.76	1.77	2.01	1.26	1.48	1.16	0.16	0.11	0.44	1.04	1.57	2.06
NQ_T	2.30	2.37	2.61	1.55	1.49	1.58	0.22	0.26	0.68	1.34	1.59	2.24
MNQ_T	4.99	5.45	5.70	7.97	7.07	5.57	4.22	3.88	3.46	4.13	4.75	5.08
NMQ	2.88	3.37	3.77	3.01	3.42	2.94	1.97	1.19	2.30	2.88	2.73	2.53
MQ	6.84	7.31	9.10	11.6	10.8	9.26	7.64	7.18	6.85	6.08	6.68	7.23
HMQ	12.6	13.7	14.9	21.8	25.4	16.3	20.9	26.8	19.2	20.2	13.2	12.4
MHQ	11.5	12.1	18.4	17.3	17.4	17.4	16.4	15.9	14.2	11.2	10.9	12.7
HQ	22.0	32.0	38.7	35.2	33.0	39.9	58.2	62.4	44.4	48.9	22.5	24.2

Jahreswerte in m³/s (Q),l/s.km²(Mq), mm (h_A)									
	Berichtsjahr			Reihe: 2002 - 2006			Reihe: 1984 - 2007		
NQ	0.11	09.08.		1.04	04.10.2003		0.11	09.08.2007	
NQ_T	0.22	21.07.					0.22	21.07.2007	
$MJNQ_T$							2.31		
NJMQ							3.66		2001
MQ,Mq,h_A	6.73	3.16	99.6	7.60	3.57	112	8.05	3.78	119
HJMQ							14.5		1996
MJHQ							30.8		
HQ	44.4	10.09.		39.9	06.06.2006		62.4	08.08.1991	
NNQ seit 1982: 0.38 20.08.2001				HHQ seit 1982: 62.4 08.08.1991					

Berichtsjahr(J) Überschreitungsdauer der Abflüsse in Tagen Reihe(R): 2002-2006											
m³/s	Tage(J)	Tage(R)	m³/s	Tage(J)	Tage(R)	m³/s	Tage(J)	Tage(R)	m³/s	Tage(J)	Tage(R)
10000			500			20.0	7	7.0	1.00	338	
8000			350			16.0	10	15.2	0.80	343	
6000			250			12.0	45	46.8	0.60	348	
4000			180			9.00	89	111.6	0.40	355	
3000			140			7.00	117	166.8	0.30	362	
2000			100			5.00	232	243.0	0.20	365	
1600			80.0			3.50	298	325.2	0.10		
1200			60.0			2.50	318	353.0	0.06		
900			40.0	1		1.80	324	363.4	0.03		
700			30.0	3	1.6	1.40	329	365.2	0.00		

geteiltes Profil, Q ohne Komitatskanal
Im Aug nach ergänzten Wasserständen ermittelt

Nr. 560 Nickelsdorf (Pötschring) Komitatskanal

Mst.Nr. 210021 Art: Schreibpegel Einzugsgebiet: km²

Monat	I	II	III	IV	V	VI	VII	VIII	IX	X	XI	XII
Tag	Tägliche Abflüsse 2007 in m³/s											
1.	0.08	0.76	0.73	1.33	0.61	0.88	0.35	0.40	1.02	0.42	7.73	3.99
2.	0.08	0.78	0.71	1.24	0.60	0.83	0.32	0.31	0.93	0.29	4.36	3.73
3.	0.08	0.76	0.70	1.21	0.60	0.80	0.32	0.33	0.79	0.23	2.89	4.15
4.	0.08	0.81	0.68	1.20	0.59	0.75	0.49	0.28	0.85	0.22	2.06	5.32
5.	0.08	0.80	0.68	1.13	0.59	0.66	0.49	0.24	0.98	0.21	1.66	5.96
6.	0.08	0.80	0.73	1.07	0.70	0.66	0.52	0.25	1.42	0.19	2.08	4.98
7.	0.08	0.77	0.80	1.07	0.79	0.65	0.51	0.21	11.7	0.25	1.67	4.20
8.	0.08	0.73	0.80	1.03	0.67	0.59	0.47	0.20	17.3	0.37	1.61	4.24
9.	0.08	0.73	0.83	0.97	0.60	0.49	0.41	0.17	23.0	0.36	3.31	4.81
10.	0.08	0.73	0.89	0.95	0.62	0.46	0.55	0.18	30.7	0.34	5.38	6.76
11.	0.08	0.75	0.87	0.93	0.64	0.48	1.00	0.34	29.1	0.34	3.49	11.0
12.	0.08	0.73	0.85	0.93	0.66	0.48	1.01	0.54	20.0	0.35	4.50	9.80
13.	0.09	0.71	0.85	0.93	0.64	0.48	0.89	0.55	19.7	0.35	9.70	11.4
14.	0.10	0.69	0.83	0.93	0.60	0.48	0.78	0.52	20.7	0.35	7.89	11.4
15.	0.09	0.68	0.82	0.89	0.61	0.53	0.73	0.43	14.7	0.35	5.75	9.18
16.	0.08	0.69	0.82	0.88	0.86	0.62	0.63	0.33	10.3	0.33	4.62	7.75
17.	0.08	0.69	0.80	0.87	0.92	0.65	0.56	0.31	5.96	0.32	3.55	6.49
18.	0.09	0.71	0.81	0.83	0.89	0.63	0.47	0.39	4.33	0.31	2.90	5.57
19.	0.09	0.70	0.79	0.81	0.89	0.60	0.44	0.41	2.70	0.30	2.37	4.76
20.	1.79	0.68	0.93	0.80	0.90	0.49	0.42	0.48	2.26	0.28	2.27	4.14
21.	5.92	0.68	1.16	0.80	0.87	0.52	0.24	0.71	1.47	0.27	2.05	3.56
22.	2.21	0.68	0.94	0.80	0.87	0.57	0.26	0.82	0.94	0.32	2.02	3.09
23.	1.12	0.68	0.88	0.83	0.83	0.63	0.28	0.73	0.67	0.44	2.42	2.58
24.	0.96	0.69	1.66	0.79	0.77	0.59	0.22	0.67	0.76	0.96	5.18	2.31
25.	0.77	0.70	4.08	0.77	0.75	0.50	0.26	0.68	0.36	0.99	10.4	2.18
26.	0.65	0.71	2.92	0.76	0.71	0.47	0.33	0.46	0.25	0.78	10.5	1.94
27.	0.63	0.68	2.30	0.72	0.71	0.43	0.32	0.40	0.17	0.69	9.25	1.65
28.	0.76	0.68	1.92	0.69	0.76	0.41	0.30	0.45	0.40	0.70	7.63	1.48
29.	0.71		1.70	0.66	0.80	0.39	0.23	0.41	1.13	6.74	5.66	1.40
30.	0.78		1.58	0.63	0.87	0.37	0.46	0.52	0.60	13.2	4.44	1.27
31.	0.78		1.45		0.89		0.46	0.76		11.3		1.14
	Extremwerte in m³/s											
am	01.	28.	06.	30.	14.	30.	29.	09.	27.	07.	05.	31.
NQ	0.07	0.65	0.65	0.63	0.58	0.36	0.12	0.08	0.13	0.18	1.52	1.12
HQ	7.46	0.83	4.39	1.42	0.95	0.89	1.10	1.07	31.6	13.7	11.3	12.2
am	21.	05.	25.	01.	17.	01.	12.	31.	10.	30.	25.	13.
	Monatsmittel in m³/s(MQ),l/s.km²(Mq) bzw.Monatssummen in mm (h_A)											
MQ	0.60	0.72	1.18	0.91	0.74	0.57	0.47	0.43	7.50	1.37	4.65	4.91
Mq												
h_A												

Reihe: 2002-2006 **Mittlere Monatsmittel in m³/s (MQ),l/s.km²(Mq) bzw. -summen in mm (h_A)**

MQ	1.07	1.19	3.00	3.44	2.42	3.91	1.34	2.45	0.61	0.57	0.70	1.00
Mq												
h_A												

Reihe: 1988-2007 **Mittlere Monatsmittel mit Extremwerten in m³/s**

NQ	.011	0.08	0.08	0.14	0.12	0.18	0.09	.027	.014	.018	.000	0.07
NQ_T	0.08	0.08	0.09	0.15	0.13	0.22	0.10	.037	.020	.023	.000	0.07
MNQ_T	0.66	0.63	0.72	1.60	1.16	0.86	0.56	0.47	0.46	0.57	0.66	0.70
NMQ	0.38	0.48	0.16	0.17	0.66	0.45	0.18	0.12	0.11	0.06	0.09	0.10
MQ	0.98	1.08	1.96	2.97	2.43	1.96	1.79	1.83	1.55	1.07	1.13	1.20
HMQ	1.64	3.54	6.19	9.74	13.1	9.49	10.0	10.8	7.50	8.74	4.65	4.91
MHQ	2.04	2.48	7.44	6.08	6.12	6.30	7.32	6.98	4.62	3.83	2.64	2.75
HQ	7.46	11.9	26.1	19.6	19.3	30.1	32.2	29.5	31.6	34.8	11.3	14.2

Jahreswerte in m³/s (Q),l/s.km²(Mq), mm (h_A)

	Berichtsjahr		Reihe: 2002 - 2006		Reihe: 1988 - 2007	
NQ	0.07	01.01.	.011	24.01.2004	.000	16.11.1995
NQ_T	0.08	01.01.			.000	15.11.1995
$MJNQ_T$					0.23	
NJMQ					0.58	2003
MQ,Mq,h_A	2.00		1.81		1.67	
HJMQ					4.71	1996
MJHQ					16.8	
HQ	31.6	10.09.	30.1	06.06.2006	34.8	25.10.1996
NNQ seit 1983:	.000	01.01.1984	**HHQ seit** 1983:		34.8	25.10.1996

Berichtsjahr(J) Überschreitungsdauer der Abflüsse in Tagen Reihe(R): 2002-2006

m³/s	Tage(J)	Tage(R)	m³/s	Tage(J)	Tage(R)	m³/s	Tage(J)	Tage(R)	m³/s	Tage(J)	Tage(R)
10000			500			20.0	5	2.0	1.00	105	134.4
8000			350			16.0	7	5.4	0.80	161	169.6
6000			250			12.0	9	10.6	0.60	249	221.2
4000			180			9.00	21	16.0	0.40	295	277.4
3000			140			7.00	25	23.4	0.30	323	300.8
2000			100			5.00	37	33.0	0.20	342	315.6
1600			80.0			3.50	54	45.2	0.10	347	355.0
1200			60.0			2.50	62	57.0	0.06	365	363.6
900			40.0			1.80	76	72.6	0.03		364.6
700			30.0	1		1.40	89	87.8	0.00		365.2

geteiltes Profil, Q ohne Leitha

Nr. 561 Piringsdorf (Pfarrbrücke) Rabnitz

Mst.Nr. 210039 Art: Schreibpegel Einzugsgebiet: 117.7 km²

Monat	I	II	III	IV	V	VI	VII	VIII	IX	X	XI	XII
Tag	Tägliche Abflüsse 2007 in m³/s											
1.	0.28	0.34	0.36	0.88	0.31	0.25	0.14	0.16	0.31	0.76	1.63	1.15
2.	0.28	0.33	0.36	0.87	0.30	0.23	0.19	0.14	0.26	0.72	1.57	1.21
3.	0.27	0.34	0.33	0.88	0.31	0.22	0.15	0.14	0.31	0.68	1.56	1.18
4.	0.27	0.34	0.32	0.82	0.33	0.23	0.22	0.15	1.17	0.66	1.46	1.13
5.	0.27	0.33	0.31	0.73	0.43	0.28	0.25	0.12	0.68	0.79	1.33	1.03
6.	0.27	0.33	0.30	0.68	0.48	0.40	0.19	0.12	4.20	0.66	1.23	0.98
7.	0.28	0.34	0.30	0.64	0.36	0.24	0.17	0.11	12.5	0.57	1.18	0.97
8.	0.28	0.33	0.36	0.60	0.33	0.21	0.15	0.11	6.68	0.54	1.08	0.97
9.	0.28	0.34	0.42	0.57	0.34	0.20	0.28	0.49	2.20	0.50	1.03	1.20
10.	0.28	0.34	0.35	0.54	0.31	0.19	1.26	0.50	1.49	0.49	0.95	3.45
11.	0.28	0.33	0.32	0.51	0.35	0.23	0.40	0.26	1.23	0.46	1.01	2.02
12.	0.28	0.33	0.32	0.49	0.39	0.30	0.28	0.24	1.18	0.46	1.14	3.73
13.	0.27	0.31	0.31	0.46	0.31	0.23	0.25	0.21	1.11	0.45	1.03	3.78
14.	0.27	0.30	0.30	0.43	0.28	0.21	0.23	0.18	1.02	0.44	0.95	3.05
15.	0.27	0.29	0.29	0.41	0.36	0.20	0.19	0.16	0.92	0.40	0.89	2.83
16.	0.25	0.32	0.29	0.40	0.40	0.25	0.16	0.15	0.79	0.38	0.87	2.64
17.	0.24	0.32	0.30	0.40	0.33	0.39	0.15	0.15	0.69	0.38	0.81	2.41
18.	0.24	0.31	0.28	0.40	0.36	0.21	0.14	0.17	0.78	0.38	0.86	2.26
19.	0.64	0.31	0.74	0.40	0.29	0.19	0.13	0.16	1.11	0.35	0.86	2.11
20.	0.80	0.31	0.68	0.37	0.27	0.20	0.12	0.45	0.68	0.37	0.86	1.93
21.	0.45	0.31	0.53	0.37	0.25	0.18	0.12	0.36	0.58	0.41	0.84	1.75
22.	0.41	0.29	0.47	0.36	0.23	0.17	0.11	0.30	0.52	0.39	0.89	1.64
23.	0.44	0.29	0.49	0.35	0.21	0.15	0.12	0.25	0.49	0.55	1.38	1.59
24.	0.45	0.29	1.28	0.34	0.20	0.14	0.18	0.22	0.46	0.97	1.47	1.50
25.	0.38	0.28	1.67	0.34	0.20	0.13	0.20	0.19	0.43	0.78	1.40	1.40
26.	0.41	0.48	1.23	0.33	0.21	0.13	0.14	0.17	0.40	0.73	1.35	1.33
27.	0.34	0.45	1.09	0.33	0.21	0.16	0.12	0.15	1.03	0.65	1.34	1.28
28.	0.33	0.40	1.02	0.32	0.20	0.20	0.13	0.15	3.32	3.13	1.29	1.23
29.	0.35		0.97	0.32	1.10	0.16	0.18	0.17	1.22	2.86	1.24	1.14
30.	0.36		0.94	0.30	0.38	0.15	0.26	0.70	0.87	1.98	1.17	1.07
31.	0.35		0.92		0.28		0.19	0.56		1.77		1.05
	Extremwerte in m³/s											
am	17.	24.	04.	30.	22.	26.	21.	07.	02.	18.	16.	07.
NQ	0.21	0.24	0.27	0.26	0.19	0.11	0.09	0.09	0.21	0.32	0.77	0.85
HQ	1.71	0.60	2.52	1.13	3.08	1.61	2.84	6.61	27.8	7.44	1.73	6.26
am	19.	26.	24.	03.	29.	05.	10.	09.	07.	28.	01.	10.
	Monatsmittel in m³/s(MQ),l/s.km²(Mq) bzw.Monatssummen in mm (h_A)											
MQ	0.34	0.33	0.58	0.49	0.33	0.22	0.22	0.24	1.62	0.80	1.15	1.77
Mq	2.90	2.81	4.89	4.20	2.83	1.83	1.86	2.02	13.8	6.76	9.81	15.1
h_A	8	7	13	11	8	5	5	5	36	18	25	39

Reihe: 2002-2006 **Mittlere Monatsmittel in m³/s (MQ),l/s.km²(Mq) bzw. -summen in mm (h_A)**

MQ	0.31	0.41	0.81	0.63	0.48	0.69	0.29	0.43	0.27	0.30	0.29	0.35
Mq	2.65	3.51	6.91	5.31	4.09	5.90	2.49	3.65	2.26	2.54	2.50	3.00
h_A	7	8	19	14	11	15	7	10	6	7	6	8

Reihe: 1971-2007 **Mittlere Monatsmittel mit Extremwerten in m³/s**

NQ	.027	.037	.048	0.17	0.11	0.07	.037	.000	.017	.028	.034	.048
NQ_T	0.06	0.05	0.08	0.17	0.11	0.08	.037	.021	.033	0.06	0.06	0.10
MNQ_T	0.33	0.35	0.39	0.45	0.36	0.31	0.29	0.23	0.23	0.27	0.31	0.37
NMQ	0.11	0.10	0.29	0.26	0.25	0.18	0.11	0.06	0.07	0.06	0.09	0.13
MQ	0.50	0.53	0.76	0.78	0.71	0.67	0.68	0.50	0.49	0.48	0.47	0.54
HMQ	1.15	1.66	1.50	3.48	2.55	1.88	4.80	2.00	2.97	2.66	1.44	1.77
MHQ	1.07	1.17	2.26	1.74	4.47	4.24	3.71	3.50	5.15	2.58	1.34	1.52
HQ	4.12	5.57	9.76	10.4	29.2	21.2	30.0	20.9	55.9	28.7	8.91	7.90

Jahreswerte in m³/s (Q),l/s.km²(Mq), mm (h_A)

	Berichtsjahr			Reihe: 2002 - 2006			Reihe: 1971 - 2007		
NQ	0.09	21.07.		.013	04.08.2002		.000		04.08.1989
NQ_T	0.11	08.08.					.021		03.08.2002
$MJNQ_T$							0.13		
NJMQ							0.27		2003
MQ,Mq,h_A	0.67	5.73	181	0.44	3.73	118	0.59	5.05	159
HJMQ							1.56		1996
MJHQ							11.4		
HQ	27.8	07.09.		11.4	25.06.2004		55.9		15.09.1991
NNQ seit 1973:	.000	04.08.1989		**HHQ seit** 1973:			55.9		15.09.1991

Berichtsjahr(J) Überschreitungsdauer der Abflüsse in Tagen Reihe(R): 2002-2006

m³/s	Tage(J)	Tage(R)	m³/s	Tage(J)	Tage(R)	m³/s	Tage(J)	Tage(R)	m³/s	Tage(J)	Tage(R)
10000			500			20.0			1.00	73	24.4
8000			350			16.0			0.80	97	37.8
6000			250			12.0	1		0.60	119	66.2
4000			180			9.00	1		0.40	168	133.0
3000			140			7.00	1		0.30	246	200.4
2000			100			5.00	2	0.4	0.20	314	269.6
1600			80.0			3.50	5	1.6	0.10	365	339.4
1200			60.0			2.50	12	3.6	0.06		359.6
900			40.0			1.80	19	8.0	0.03		364.6
700			30.0			1.40	33	13.4	0.00		365.0

Im Jän,Dez durch Eis beeinflusst

Nr. 562 Mannersdorf an der Rabnitz (Hansäcker) Rabnitz

Mst.Nr. 210054 Art: Schreibpegel Einzugsgebiet: 224.3 km²

Monat	I	II	III	IV	V	VI	VII	VIII	IX	X	XI	XII
Tag	Tägliche Abflüsse 2007 in m³/s											
1.	0.45	0.57	0.59	1.18	0.46	0.36	0.16	0.22	0.42	0.91	1.83	1.31
2.	0.46	0.55	0.57	1.16	0.45	0.32	0.19	0.19	0.32	0.83	1.67	1.38
3.	0.44	0.55	0.54	1.14	0.45	0.32	0.17	0.19	0.33	0.78	1.56	1.38
4.	0.44	0.53	0.52	1.12	0.48	0.30	0.20	0.19	1.46	0.75	1.48	1.31
5.	0.44	0.50	0.50	1.00	0.56	0.37	0.27	0.14	0.64	0.85	1.36	1.25
6.	0.44	0.53	0.50	0.95	0.62	0.63	0.20	0.12	5.84	0.91	1.30	1.21
7.	0.43	0.58	0.49	0.91	0.53	0.36	0.16	0.11	13.1	0.76	1.28	1.20
8.	0.43	0.54	0.53	0.86	0.48	0.31	0.14	0.10	8.92	0.71	1.25	1.21
9.	0.43	0.56	0.63	0.83	0.51	0.28	0.24	0.18	3.10	0.67	1.19	1.28
10.	0.42	0.56	0.54	0.79	0.47	0.26	1.53	0.92	2.16	0.64	1.13	4.57
11.	0.43	0.54	0.52	0.77	0.49	0.25	0.58	0.32	1.71	0.63	1.16	2.26
12.	0.43	0.54	0.49	0.74	0.64	0.27	0.42	0.26	1.43	0.62	1.31	3.88
13.	0.42	0.54	0.48	0.72	0.47	0.33	0.35	0.21	1.35	0.60	1.24	4.23
14.	0.42	0.52	0.48	0.70	0.43	0.26	0.30	0.19	1.07	0.58	1.24	2.93
15.	0.42	0.51	0.47	0.67	0.52	0.25	0.25	0.14	0.97	0.60	1.19	2.71
16.	0.42	0.53	0.47	0.65	0.61	0.30	0.21	0.12	0.86	0.58	1.13	2.63
17.	0.43	0.54	0.48	0.64	0.49	0.58	0.18	0.11	0.80	0.57	1.09	2.50
18.	0.43	0.53	0.47	0.62	0.51	0.29	0.16	0.16	0.82	0.56	1.11	2.28
19.	0.71	0.51	1.01	0.61	0.43	0.32	0.13	0.13	1.22	0.54	1.12	2.09
20.	1.29	0.51	1.35	0.60	0.40	0.27	0.12	0.46	0.81	0.54	1.14	2.00
21.	0.74	0.50	0.97	0.59	0.38	0.23	0.10	0.60	0.72	0.58	1.12	1.90
22.	0.66	0.48	0.77	0.57	0.35	0.29	0.10	0.35	0.66	0.59	1.10	1.75
23.	0.70	0.48	0.73	0.55	0.33	0.21	0.10	0.33	0.61	0.85	1.40	1.69
24.	0.79	0.48	1.85	0.54	0.31	0.19	0.24	0.27	0.58	1.31	1.53	1.60
25.	0.68	0.48	2.91	0.53	0.31	0.16	0.34	0.21	0.56	1.14	1.47	1.51
26.	0.56	0.75	1.84	0.52	0.30	0.15	0.18	0.17	0.53	1.11	1.45	1.46
27.	0.67	0.74	1.52	0.50	0.30	0.20	0.15	0.15	1.16	0.97	1.45	1.40
28.	0.55	0.65	1.41	0.49	0.29	0.23	0.16	0.15	4.60	3.85	1.40	1.34
29.	0.57		1.36	0.48	1.28	0.20	0.22	0.17	1.68	4.57	1.36	1.27
30.	0.60		1.32	0.46	0.58	0.17	0.36	0.76	1.09	2.46	1.32	1.21
31.	0.59		1.25		0.43		0.31	0.87		2.09		1.21
	Extremwerte in m³/s											
am	14.	22.	07.	28.	28.	25.	20.	07.	02.	18.	17.	30.
NQ	0.38	0.42	0.42	0.43	0.24	0.10	0.07	0.07	0.27	0.49	0.98	1.05
HQ	2.01	0.92	4.20	1.35	2.56	1.20	2.84	3.55	26.3	10.5	1.93	8.48
am	20.	26.	24.	03.	29.	06.	10.	10.	07.	28.	01.	10.
	Monatsmittel in m³/s(MQ),l/s.km²(Mq) bzw.Monatssummen in mm (h_A)											
MQ	0.54	0.55	0.89	0.73	0.48	0.29	0.26	0.27	1.98	1.07	1.31	1.93
Mq	2.43	2.44	3.96	3.25	2.13	1.29	1.18	1.22	8.85	4.77	5.85	8.62
h_A	7	6	11	8	6	3	3	3	23	13	15	22

Reihe: 2002-2006 **Mittlere Monatsmittel in m³/s (MQ),l/s.km²(Mq) bzw. -summen in mm (h_A)**

MQ	0.54	0.64	1.14	0.84	0.64	0.97	0.42	0.60	0.37	0.40	0.41	0.53
Mq	2.41	2.87	5.07	3.76	2.84	4.31	1.87	2.69	1.65	1.78	1.83	2.36
h_A	6	7	14	10	8	11	5	7	4	5	5	6

Reihe: 1966-2007 **Mittlere Monatsmittel mit Extremwerten in m³/s**

NQ	0.16	0.19	0.15	0.19	0.18	0.10	.028	.017	0.09	0.13	0.15	0.06
NQ_T	0.20	0.25	0.25	0.28	0.20	0.15	.034	.017	0.10	0.13	0.17	0.14
MNQ_T	0.57	0.59	0.65	0.71	0.54	0.51	0.40	0.40	0.41	0.45	0.51	0.59
NMQ	0.35	0.35	0.43	0.35	0.30	0.23	0.09	0.08	0.16	0.24	0.26	0.22
MQ	0.79	0.87	1.17	1.12	0.96	1.03	0.84	0.82	0.75	0.71	0.76	0.86
HMQ	1.69	2.06	3.03	4.62	3.04	3.60	4.30	4.38	4.15	3.29	2.25	2.32
MHQ	1.63	2.18	3.77	3.04	6.29	7.59	4.34	5.48	5.54	3.44	2.24	2.53
HQ	7.42	8.14	16.3	24.9	44.5	52.0	25.5	47.0	50.8	29.1	17.9	20.0

Jahreswerte in m³/s (Q),l/s.km²(Mq), mm (h_A)

	Berichtsjahr			Reihe: 2002 - 2006			Reihe: 1966 - 2007		
NQ	0.07	20.07.		.017	13.08.2003		.017	13.08.2003	
NQ_T	0.10	08.08.					.017	24.08.2003	
$MJNQ_T$							0.28		
NJMQ							0.36		2003
MQ,Mq,h_A	0.86	3.83	121	0.63	2.79	88.1	0.89	3.96	125
HJMQ							2.05		1996
MJHQ							18.0		
HQ	26.3	07.09.		25.0	25.06.2004		52.0	07.06.1969	
NNQ seit 1966:	.017	13.08.2003		**HHQ seit** 1966:	52.0	07.06.1969			

Berichtsjahr(J) Überschreitungsdauer der Abflüsse in Tagen Reihe(R): 2002-2006

m³/s	Tage(J)	Tage(R)	m³/s	Tage(J)	Tage(R)	m³/s	Tage(J)	Tage(R)	m³/s	Tage(J)	Tage(R)
10000			500			20.0			1.00	101	45.4
8000			350			16.0			0.80	119	67.4
6000			250			12.0	1		0.60	164	113.4
4000			180			9.00	1	0.6	0.40	273	222.8
3000			140			7.00	2	1.0	0.30	300	293.0
2000			100			5.00	3	1.8	0.20	328	331.4
1600			80.0			3.50	9	3.6	0.10	365	354.2
1200			60.0			2.50	15	7.6	0.06		360.6
900			40.0			1.80	26	13.8	0.03		364.0
700			30.0			1.40	48	23.4	0.00		365.2

Im Dez durch Eis beeinflusst
Im Sep nach ergänzten Wasserständen ermittelt

Nr. 563 Oberpullendorf (Fußgeherbrücke) Stoob

Mst.Nr. 210062 Art: Schreibpegel Einzugsgebiet: 149.0 km²

Monat	I	II	III	IV	V	VI	VII	VIII	IX	X	XI	XII
Tag	Tägliche Abflüsse 2007 in m³/s											
1.	0.25	0.35	0.37	1.10	0.24	0.19	0.14	0.13	0.30	1.03	1.95	1.17
2.	0.27	0.33	0.36	1.01	0.23	0.18	0.25	0.09	0.28	0.90	1.69	1.22
3.	0.24	0.34	0.33	0.95	0.22	0.22	0.34	0.10	0.33	0.81	1.53	1.15
4.	0.22	0.34	0.32	0.89	0.22	0.19	0.21	0.08	1.32	0.75	1.41	1.11
5.	0.25	0.33	0.32	0.79	0.28	0.09	0.18	0.10	0.52	1.11	1.27	1.05
6.	0.25	0.32	0.32	0.71	0.55	0.09	0.15	0.12	4.24	0.95	1.17	1.02
7.	0.25	0.31	0.32	0.63	0.35	0.06	0.19	0.09	21.6	0.83	1.24	1.03
8.	0.28	0.29	0.43	0.60	0.16	.040	0.17	0.07	6.27	0.74	1.18	1.01
9.	0.28	0.28	0.46	0.58	0.16	.038	1.65	0.17	2.81	0.68	1.09	1.20
10.	0.28	0.29	0.38	0.54	0.14	.035	1.90	0.17	0.81	0.68	1.02	3.86
11.	0.28	0.30	0.33	0.49	0.25	0.08	0.35	0.28	0.99	0.66	1.16	1.87
12.	0.27	0.33	0.30	0.44	0.19	0.13	0.22	0.26	0.84	0.62	1.29	5.46
13.	0.27	0.32	0.27	0.42	0.13	0.19	0.19	0.17	0.73	0.57	1.18	4.91
14.	0.27	0.29	0.25	0.40	0.13	0.17	0.19	0.12	0.67	0.55	1.14	3.58
15.	0.29	0.28	0.23	0.39	0.57	0.41	0.15	0.11	0.64	0.55	1.09	3.10
16.	0.30	0.28	0.24	0.34	0.36	0.26	0.13	0.10	0.64	0.51	1.04	2.77
17.	0.29	0.30	0.23	0.24	0.32	0.19	0.11	0.13	0.65	0.50	1.02	2.48
18.	0.26	0.30	0.23	0.25	0.31	0.23	0.10	0.13	0.65	0.55	1.05	2.15
19.	0.98	0.32	1.14	0.26	0.29	0.17	0.10	0.13	0.62	0.49	1.04	1.78
20.	1.16	0.27	1.04	0.25	0.28	0.29	0.10	0.93	0.61	0.52	1.04	1.58
21.	0.63	0.24	0.79	0.26	0.26	0.15	0.09	0.59	0.71	0.57	1.02	1.45
22.	0.53	0.23	0.58	0.25	0.21	0.10	0.08	0.32	0.86	0.55	1.00	1.33
23.	0.56	0.23	0.56	0.28	0.19	0.10	0.11	0.21	0.89	1.22	1.23	1.29
24.	0.60	0.25	3.35	0.31	0.18	0.10	0.41	0.17	0.82	1.65	1.40	1.23
25.	0.51	0.30	3.24	0.30	0.18	0.10	0.26	0.11	0.60	1.28	1.36	1.12
26.	0.40	0.50	2.05	0.29	0.16	0.11	0.21	0.10	0.56	1.27	1.36	1.07
27.	0.33	0.59	1.73	0.29	0.14	0.15	0.27	0.11	1.44	1.20	1.36	0.95
28.	0.36	0.53	1.54	0.26	0.61	0.17	0.27	0.14	3.91	3.79	1.30	0.91
29.	0.40		1.39	0.24	0.45	0.18	0.27	0.11	1.66	3.88	1.25	0.84
30.	0.40		1.29	0.25	0.27	0.18	0.26	0.93	1.24	2.61	1.22	0.82
31.	0.37		1.17		0.22		0.18	0.62		2.16		0.78
	Extremwerte in m³/s											
am	07.	22.	17.	17.	10.	10.	23.	09.	02.	19.	10.	29.
NQ	0.19	0.21	0.20	0.22	0.09	.034	0.06	0.06	0.25	0.44	0.96	0.77
HQ	1.61	0.72	5.96	1.13	1.87	0.88	4.13	3.48	30.0	7.86	2.10	9.91
am	19.	26.	24.	01.	28.	15.	09.	20.	07.	28.	01.	12.
	Monatsmittel in m³/s(MQ),l/s.km²(Mq) bzw.Monatssummen in mm (h_A)											
MQ	0.39	0.32	0.82	0.47	0.27	0.15	0.30	0.22	1.94	1.10	1.24	1.78
Mq	2.60	2.17	5.53	3.13	1.79	1.03	2.00	1.50	13.0	7.40	8.29	12.0
h_A	7	5	15	8	5	3	5	4	34	20	21	31

Reihe: 2002-2006 **Mittlere Monatsmittel in m³/s (MQ),l/s.km²(Mq) bzw. -summen in mm (h_A)**

MQ	0.44	0.54	0.88	0.59	0.50	0.77	0.28	0.38	0.25	0.37	0.37	0.50
Mq	2.98	3.60	5.90	3.93	3.33	5.17	1.87	2.55	1.65	2.51	2.51	3.33
h_A	8	9	16	10	9	13	5	7	4	7	7	9

Reihe: 1966-2007 **Mittlere Monatsmittel mit Extremwerten in m³/s**

NQ	.011	.006	0.09	0.13	0.08	.034	.000	.000	.003	0.07	0.09	0.07
NQ_T	0.10	0.09	0.12	0.14	0.10	.035	.010	.002	.008	0.10	0.09	0.14
MNQ_T	0.36	0.36	0.41	0.46	0.35	0.28	0.19	0.18	0.21	0.26	0.31	0.36
NMQ	0.15	0.25	0.35	0.27	0.23	0.14	0.08	.043	0.11	0.16	0.16	0.16
MQ	0.56	0.59	0.81	0.79	0.74	0.62	0.54	0.43	0.45	0.45	0.47	0.58
HMQ	1.16	1.53	2.02	3.04	3.33	1.73	4.56	1.76	3.02	2.39	1.36	1.78
MHQ	1.36	1.58	2.71	2.23	7.07	5.89	4.32	3.50	3.62	2.60	1.51	1.71
HQ	9.24	6.88	11.5	20.3	54.0	32.0	62.0	32.0	30.0	34.9	7.52	9.91

Jahreswerte in m³/s (Q),l/s.km²(Mq), mm (h_A)

	Berichtsjahr			Reihe: 2002 - 2006			Reihe: 1966 - 2007		
NQ	.034	10.06.		.000	24.08.2003		.000	15.07.2001	
NQ_T	.035	10.06.					.002	19.08.2001	
$MJNQ_T$							0.13		
NJMQ							0.29		2001
MQ,Mq,h_A	0.75	5.04	159	0.49	3.30	104	0.59	3.93	124
HJMQ							1.41		1996
MJHQ							16.5		
HQ	30.0	07.09.		17.9	03.06.2006		62.0	02.07.1975	
NNQ seit 1966:	.000	29.07.2006		**HHQ seit** 1966:	62.0	02.07.1975			

Berichtsjahr(J) Überschreitungsdauer der Abflüsse in Tagen Reihe(R): 2002-2006

m³/s	Tage(J)	Tage(R)	m³/s	Tage(J)	Tage(R)	m³/s	Tage(J)	Tage(R)	m³/s	Tage(J)	Tage(R)
10000			500			20.0	1		1.00	91	30.2
8000			350			16.0	1		0.80	110	49.6
6000			250			12.0	1	0.2	0.60	136	78.2
4000			180			9.00	1	0.2	0.40	173	149.0
3000			140			7.00	1	0.4	0.30	214	224.4
2000			100			5.00	3	0.8	0.20	289	290.0
1600			80.0			3.50	10	1.6	0.10	352	340.0
1200			60.0			2.50	16	4.2	0.06	362	353.2
900			40.0			1.80	23	9.0	0.03	365	361.8
700			30.0			1.40	36	16.4	0.00		365.2

Abflüsse

Nr. 565 Walbersdorf
Wulka

Mst.Nr. 210070 Art: Schreibpegel Einzugsgebiet: 78.1 km²

Monat	I	II	III	IV	V	VI	VII	VIII	IX	X	XI	XII
Tag	Tägliche Abflüsse 2007 in m³/s											
1.	0.07	0.09	0.10	0.20	0.08	0.08	.009	.026	0.06	0.10	0.35	0.25
2.	0.07	0.09	0.10	0.20	0.08	0.08	.009	.029	0.06	0.10	0.32	0.28
3.	0.07	0.09	0.11	0.19	0.08	0.07	.010	.030	0.12	0.10	0.31	0.25
4.	0.07	0.09	0.09	0.18	0.08	0.07	.030	.023	0.11	0.10	0.29	0.25
5.	0.07	0.09	0.09	0.17	0.37	0.07	.016	.021	0.40	0.10	0.28	0.25
6.	0.07	0.10	0.09	0.15	0.26	0.07	.011	.021	0.81	0.10	0.28	0.25
7.	0.07	0.10	0.09	0.15	0.14	0.07	.010	.021	2.47	0.09	0.28	0.25
8.	0.07	0.09	0.17	0.14	0.13	0.07	.009	.021	0.57	0.09	0.27	0.24
9.	0.07	0.12	0.11	0.13	0.11	0.06	0.66	0.14	0.31	0.09	0.25	0.42
10.	0.07	0.09	0.09	0.13	0.12	0.06	0.30	.035	0.22	0.09	0.25	0.73
11.	0.07	0.08	0.09	0.14	0.12	0.06	0.06	0.29	0.22	0.08	0.31	0.38
12.	0.07	0.08	0.09	0.14	0.13	0.06	0.06	.040	0.18	0.08	0.25	0.69
13.	0.07	0.08	0.09	0.13	0.11	1.28	0.06	.036	0.16	0.08	0.26	0.53
14.	0.07	0.08	0.09	0.12	0.11	0.15	.049	.031	0.15	0.08	0.25	0.45
15.	0.07	0.08	0.09	0.11	0.17	0.14	.042	.031	0.13	0.08	0.25	0.41
16.	0.07	0.10	0.09	0.12	0.11	0.06	.040	.031	0.12	0.08	0.25	0.41
17.	0.07	0.09	0.09	0.11	0.15	0.09	.036	0.06	0.11	0.08	0.22	0.39
18.	0.07	0.08	0.09	0.11	0.11	.033	.035	.035	0.10	0.09	0.26	0.37
19.	0.48	0.08	0.31	0.11	0.11	.050	.031	.039	0.09	0.09	0.26	0.34
20.	0.19	0.08	0.38	0.11	0.11	.027	.031	0.46	0.09	0.09	0.26	0.33
21.	0.13	0.08	0.22	0.11	0.10	0.09	.031	0.09	0.11	0.10	0.26	0.33
22.	0.12	0.08	0.16	0.11	0.09	0.06	.035	0.10	0.11	0.12	0.25	0.31
23.	0.16	0.08	0.30	0.10	0.09	.022	.031	0.07	0.11	0.46	0.26	0.30
24.	0.15	0.08	1.33	0.09	0.09	.021	.051	0.06	0.11	0.34	0.25	0.30
25.	0.12	0.08	0.73	0.09	0.08	.019	.030	0.06	0.11	0.27	0.25	0.30
26.	0.11	0.12	0.42	0.09	0.12	.021	.027	0.06	0.12	0.25	0.26	0.28
27.	0.11	0.09	0.34	0.09	0.09	.018	.024	0.06	0.28	0.22	0.25	0.26
28.	0.11	0.15	0.30	0.09	0.10	.015	.032	0.06	0.49	0.93	0.25	0.26
29.	0.11		0.27	0.09	0.32	.013	.031	0.07	0.15	0.51	0.25	0.26
30.	0.09		0.24	0.08	0.09	.013	.038	0.24	0.12	0.40	0.25	0.26
31.	0.09		0.22		0.08		.024	0.07		0.38		0.26
	Extremwerte in m³/s											
am	01.	04.	04.	27.	24.	30.	02.	04.	01.	06.	11.	08.
NQ	0.07	0.08	0.08	0.08	0.07	.011	.003	.021	0.06	0.08	0.22	0.22
HQ	1.37	0.45	2.47	0.20	3.95	25.8	7.19	8.78	4.23	2.06	0.60	2.19
am	19.	28.	23.	01.	05.	13.	09.	20.	07.	28.	11.	10.
	Monatsmittel in m³/s(MQ),l/s.km²(Mq) bzw.Monatssummen in mm (h_A)											
MQ	0.10	0.09	0.23	0.13	0.13	0.10	0.06	0.08	0.27	0.19	0.27	0.34
Mq	1.34	1.16	2.89	1.63	1.63	1.26	0.76	0.98	3.50	2.39	3.40	4.37
h_A	4	3	8	4	4	3	2	3	9	6	9	11

Reihe: 2002-2006 **Mittlere Monatsmittel in m³/s (MQ),l/s.km²(Mq) bzw. -summen in mm (h_A)**

MQ	0.13	0.15	0.21	0.19	0.20	0.22	0.12	0.14	0.12	0.12	0.12	0.13
Mq	1.68	1.89	2.65	2.47	2.52	2.85	1.59	1.84	1.54	1.55	1.52	1.63
h_A	4	5	7	6	7	7	4	5	4	4	4	4

Reihe: 1983-2007 **Mittlere Monatsmittel mit Extremwerten in m³/s**

NQ	.035	.031	.042	0.07	0.06	.011	.003	.021	.023	.031	.045	.050
NQ_T	.045	.042	0.05	0.08	0.07	.013	.009	.021	.039	.034	0.06	.051
MNQ_T	0.15	0.16	0.17	0.18	0.15	0.15	0.11	0.10	0.10	0.12	0.14	0.15
NMQ	0.07	0.06	0.13	0.11	0.11	0.07	0.06	0.08	0.08	0.07	0.09	0.06
MQ	0.21	0.20	0.28	0.28	0.30	0.27	0.19	0.18	0.20	0.18	0.20	0.21
HMQ	0.54	0.46	0.53	0.95	0.85	0.60	0.49	0.46	0.94	0.58	0.42	0.39
MHQ	0.56	0.56	1.47	2.42	5.27	7.19	6.05	4.35	3.05	1.75	1.22	1.06
HQ	1.49	1.77	3.12	28.1	19.9	25.8	15.6	11.2	15.0	7.75	2.56	4.67

Jahreswerte in m³/s (Q),l/s.km²(Mq), mm (h_A)

	Berichtsjahr			Reihe: 2002 - 2006			Reihe: 1983 - 2007		
NQ	.003	02.07.		.019	17.07.2003		.003	02.07.2007	
NQ_T	.009	08.07.					.009	08.07.2007	
$MJNQ_T$							0.07		
NJMQ							0.13		2005
MQ,Mq,h_A	0.17	2.11	66.6	0.15	1.98	62.4	0.22	2.87	90.4
HJMQ							0.54		1996
MJHQ							11.9		
HQ	25.8	13.06.		19.3	13.06.2003		28.1	29.04.1996	
NNQ seit 1982:	.019	17.07.2003		**HHQ seit** 1982:	28.1	29.04.1996			

Berichtsjahr(J) Überschreitungsdauer der Abflüsse in Tagen Reihe(R): 2002-2006

m³/s	Tage(J)	Tage(R)	m³/s	Tage(J)	Tage(R)	m³/s	Tage(J)	Tage(R)	m³/s	Tage(J)	Tage(R)
10000			500			20.0			1.00	3	1.6
8000			350			16.0			0.80	5	2.6
6000			250			12.0			0.60	9	4.8
4000			180			9.00			0.40	23	11.0
3000			140			7.00			0.30	48	23.4
2000			100			5.00			0.20	103	87.6
1600			80.0			3.50			0.10	192	238.4
1200			60.0			2.50			0.06	312	342.6
900			40.0			1.80	1		0.03	339	365.2
700			30.0			1.40	1	0.6	0.00	365	

Nr. 566 Wulkaprodersdorf (Bundesstraße B16)
Wulka

Mst.Nr. 210088 Art: Schreibpegel Einzugsgebiet: 220.7 km²

Monat	I	II	III	IV	V	VI	VII	VIII	IX	X	XI	XII
Tag	Tägliche Abflüsse 2007 in m³/s											
1.	0.20	0.23	0.32	0.52	0.19	0.14	0.12	0.12	0.12	0.24	0.70	0.45
2.	0.20	0.22	0.30	0.49	0.18	0.12	0.12	0.12	0.11	0.21	0.64	0.48
3.	0.20	0.22	0.29	0.47	0.20	0.13	0.11	0.12	0.14	0.21	0.63	0.48
4.	0.19	0.21	0.28	0.45	0.20	0.11	0.14	0.11	0.22	0.22	0.59	0.45
5.	0.20	0.22	0.25	0.41	0.55	0.12	0.13	0.11	0.49	0.21	0.54	0.43
6.	0.20	0.24	0.24	0.40	1.23	0.11	0.11	0.11	2.07	0.21	0.52	0.43
7.	0.20	0.26	0.25	0.39	0.39	0.11	0.11	0.11	5.74	0.19	0.52	0.45
8.	0.20	0.23	0.39	0.37	0.31	0.10	0.11	0.14	2.21	0.24	0.50	0.44
9.	0.20	0.32	0.37	0.36	0.30	0.10	0.98	0.15	1.02	0.28	0.48	0.62
10.	0.19	0.27	0.30	0.36	0.29	0.14	0.87	0.29	0.80	0.27	0.45	2.00
11.	0.19	0.24	0.26	0.35	0.27	0.11	0.22	0.63	0.71	0.27	0.62	0.92
12.	0.20	0.25	0.24	0.36	0.27	0.10	0.17	0.16	0.63	0.29	0.62	1.89
13.	0.20	0.24	0.24	0.35	0.24	1.07	0.17	0.12	0.57	0.27	0.55	1.66
14.	0.19	0.22	0.24	0.33	0.22	0.80	0.16	0.12	0.48	0.24	0.53	1.07
15.	0.18	0.22	0.25	0.34	0.29	0.32	0.15	0.11	0.41	0.26	0.49	0.92
16.	0.18	0.24	0.23	0.30	0.24	0.27	0.14	0.12	0.41	0.26	0.47	0.85
17.	0.19	0.22	0.22	0.31	0.23	0.28	0.13	0.12	0.32	0.27	0.46	0.79
18.	0.18	0.21	0.23	0.30	0.24	0.15	0.13	0.15	0.31	0.28	0.50	0.73
19.	1.34	0.22	0.73	0.29	0.19	0.17	0.13	0.12	0.35	0.26	0.53	0.69
20.	0.61	0.20	0.91	0.28	0.19	0.17	0.12	1.00	0.33	0.26	0.54	0.66
21.	0.37	0.21	0.65	0.27	0.18	0.22	0.12	0.28	0.29	0.28	0.52	0.63
22.	0.32	0.20	0.48	0.27	0.19	0.20	0.12	0.21	0.32	0.27	0.51	0.61
23.	0.40	0.22	0.49	0.26	0.17	0.18	0.12	0.14	0.36	1.08	0.51	0.58
24.	0.43	0.22	3.81	0.26	0.16	0.14	0.14	0.14	0.35	1.03	0.49	0.56
25.	0.35	0.21	2.48	0.25	0.16	0.12	0.13	0.12	0.33	0.75	0.48	0.55
26.	0.27	0.30	1.17	0.24	0.18	0.14	0.11	0.11	0.37	0.64	0.47	0.53
27.	0.26	0.27	0.87	0.23	0.17	0.13	0.12	0.11	0.63	0.55	0.48	0.51
28.	0.26	0.41	0.73	0.21	0.16	0.13	0.13	0.11	1.19	2.16	0.46	0.51
29.	0.26		0.65	0.21	0.49	0.12	0.14	0.11	0.37	1.56	0.45	0.49
30.	0.24		0.59	0.20	0.15	0.12	0.14	0.48	0.26	0.97	0.45	0.48
31.	0.23		0.55		0.13		0.12	0.17		0.79		0.48
	Extremwerte in m³/s											
am	03.	08.	17.	27.	31.	12.	06.	07.	03.	07.	17.	08.
NQ	0.13	0.16	0.15	0.15	0.08	0.07	0.10	0.10	0.09	0.13	0.43	0.39
HQ	3.79	0.83	5.51	0.94	5.51	11.1	8.03	5.70	9.17	4.13	1.05	4.29
am	19.	09.	24.	27.	06.	13.	09.	20.	07.	28.	11.	10.
	Monatsmittel in m³/s(MQ),l/s.km²(Mq) bzw.Monatssummen in mm (h_A)											
MQ	0.28	0.24	0.61	0.33	0.27	0.20	0.18	0.19	0.73	0.48	0.52	0.72
Mq	1.29	1.09	2.78	1.48	1.22	0.92	0.84	0.88	3.31	2.19	2.37	3.27
h_A	3	3	7	4	3	2	2	2	9	6	6	8

Reihe: 2002-2006 **Mittlere Monatsmittel in m³/s (MQ),l/s.km²(Mq) bzw. -summen in mm (h_A)**

MQ	0.36	0.37	0.47	0.39	0.42	0.37	0.18	0.24	0.16	0.22	0.24	0.31
Mq	1.62	1.70	2.14	1.75	1.88	1.69	0.82	1.09	0.73	0.98	1.07	1.40
h_A	4	4	6	5	5	4	2	3	2	3	3	4

Reihe: 1966-2007 **Mittlere Monatsmittel mit Extremwerten in m³/s**

NQ	0.13	0.15	0.15	0.09	.041	.021	.005	.009	.008	.017	.044	0.12
NQ_T	0.15	0.16	0.19	0.10	0.07	.034	.015	.013	.009	.021	0.05	0.12
MNQ_T	0.39	0.41	0.43	0.42	0.36	0.34	0.30	0.26	0.27	0.28	0.33	0.37
NMQ	0.16	0.21	0.26	0.22	0.20	0.15	0.10	.043	0.09	0.14	0.15	0.15
MQ	0.56	0.54	0.63	0.60	0.61	0.58	0.51	0.47	0.44	0.42	0.47	0.51
HMQ	1.45	1.30	1.47	2.12	1.98	1.88	2.16	1.86	1.93	1.90	1.70	1.42
MHQ	1.56	1.12	1.94	1.75	4.18	5.95	4.48	3.73	3.05	2.32	1.66	1.54
HQ	9.61	4.82	6.90	10.6	33.3	22.0	23.0	30.5	15.4	32.6	5.32	10.7

Jahreswerte in m³/s (Q),l/s.km²(Mq), mm (h_A)

	Berichtsjahr			Reihe: 2002 - 2006			Reihe: 1966 - 2007		
NQ	0.07	12.06.		.010	29.08.2003		.005	16.07.2001	
NQ_T	0.10	12.06.					.009	03.09.2001	
$MJNQ_T$							0.20		
NJMQ							0.24		1990
MQ,Mq,h_A	0.40	1.81	57.0	0.31	1.41	44.4	0.53	2.39	75.4
HJMQ							1.26		1972
MJHQ							10.4		
HQ	11.1	13.06.		11.5	29.06.2006		33.3	18.05.1991	
NNQ seit 1966:	.005	16.07.2001		**HHQ seit** 1966:	33.3	18.05.1991			

Berichtsjahr(J) Überschreitungsdauer der Abflüsse in Tagen Reihe(R): 2002-2006

m³/s	Tage(J)	Tage(R)	m³/s	Tage(J)	Tage(R)	m³/s	Tage(J)	Tage(R)	m³/s	Tage(J)	Tage(R)
10000			500			20.0			1.00	20	7.8
8000			350			16.0			0.80	30	12.2
6000			250			12.0			0.60	54	26.2
4000			180			9.00			0.40	118	77.6
3000			140			7.00			0.30	154	148.0
2000			100			5.00	1		0.20	263	236.2
1600			80.0			3.50	2		0.10	365	336.8
1200			60.0			2.50	2	0.8	0.06		357.0
900			40.0			1.80	8	2.0	0.03		364.6
700			30.0			1.40	10	4.0	0.00		365.2

vor Einleitung der ARA Wulkaprodersdorf

Abflüsse

Nr. 567 Trausdorf an der Wulka
Wulka

Mst.Nr. 210328 Art: Schreibpegel Einzugsgebiet: 235.9 km²

Monat	I	II	III	IV	V	VI	VII	VIII	IX	X	XI	XII
Tag	Tägliche Abflüsse 2007 in m³/s											
1.	0.34	0.54	0.61	0.75	0.46	0.30	0.19	0.16	0.27	0.61	1.08	0.78
2.	0.37	0.53	0.59	0.74	0.44	0.34	0.18	0.16	0.27	0.60	0.96	0.89
3.	0.37	0.50	0.60	0.74	0.46	0.29	0.21	0.18	0.28	0.59	0.90	0.82
4.	0.37	0.49	0.55	0.72	0.45	0.27	0.37	0.14	0.60	0.57	0.90	0.81
5.	0.36	0.50	0.53	0.70	0.59	0.29	0.22	0.14	0.88	0.64	0.84	0.77
6.	0.35	0.57	0.51	0.66	2.20	0.27	0.18	0.14	3.24	0.61	0.82	0.77
7.	0.34	0.58	0.53	0.63	0.53	0.24	0.18	0.15	7.03	0.55	0.84	0.79
8.	0.35	0.51	0.77	0.62	0.46	0.24	0.17	0.21	3.70	0.57	0.80	0.76
9.	0.36	0.71	0.60	0.60	0.46	0.22	0.34	0.13	1.74	0.55	0.77	0.97
10.	0.36	0.53	0.50	0.63	0.49	0.29	1.54	0.43	1.27	0.55	0.74	3.11
11.	0.37	0.49	0.49	0.60	0.41	0.26	0.31	0.77	1.20	0.53	1.15	1.46
12.	0.37	0.51	0.53	0.64	0.43	0.22	0.24	0.25	1.00	0.56	0.95	3.03
13.	0.34	0.49	0.53	0.64	0.37	0.31	0.23	0.18	0.78	0.53	0.87	2.79
14.	0.34	0.46	0.54	0.60	0.36	1.89	0.21	0.17	0.73	0.51	0.77	1.78
15.	0.35	0.50	0.54	0.57	0.50	0.42	0.18	0.16	0.69	0.52	0.75	1.52
16.	0.35	0.54	0.52	0.56	0.39	0.37	0.18	0.16	0.63	0.54	0.74	1.40
17.	0.36	0.47	0.51	0.56	0.35	0.50	0.18	0.17	0.62	0.59	0.72	1.30
18.	0.37	0.45	0.53	0.56	0.44	0.26	0.18	0.28	0.64	0.56	0.79	1.19
19.	1.87	0.47	1.24	0.55	0.32	0.26	0.17	0.19	0.66	0.58	0.89	1.13
20.	0.88	0.46	1.67	0.56	0.31	0.26	0.16	0.70	0.54	0.59	0.91	1.04
21.	0.60	0.45	0.98	0.52	0.31	0.18	0.17	0.52	0.53	0.56	0.88	0.98
22.	0.60	0.43	0.78	0.53	0.32	0.29	0.17	0.39	0.50	0.55	0.87	0.95
23.	0.83	0.44	0.82	0.53	0.29	0.29	0.17	0.28	0.53	1.91	0.87	0.92
24.	0.77	0.45	5.62	0.51	0.29	0.21	0.22	0.34	0.50	1.87	0.83	0.91
25.	0.61	0.44	3.83	0.49	0.29	0.20	0.23	0.27	0.54	1.21	0.81	0.86
26.	0.57	0.69	1.75	0.51	0.29	0.25	0.17	0.26	0.50	0.97	0.82	0.83
27.	0.54	0.57	1.28	0.49	0.33	0.21	0.14	0.26	1.07	0.81	0.87	0.82
28.	0.52	0.83	1.07	0.48	0.32	0.20	0.19	0.26	2.17	2.99	0.82	0.82
29.	0.54		0.94	0.45	0.90	0.20	0.22	0.30	0.78	2.69	0.79	0.81
30.	0.52		0.87	0.46	0.36	0.18	0.28	1.04	0.71	1.53	0.78	0.80
31.	0.53		0.80		0.30		0.18	0.42		1.21		0.81
	Extremwerte in m³/s											
am	16.	22.	16.	23.	24.	21.	28.	09.	04.	14.	03.	09.
NQ	0.27	0.33	0.38	0.37	0.18	.000	.000	.023	0.21	0.47	0.48	0.69
HQ	4.46	1.59	7.19	1.15	6.48	9.94	3.80	3.06	10.1	5.80	2.00	5.73
am	19.	09.	24.	07.	06.	14.	10.	11.	07.	28.	11.	10.
	Monatsmittel in m³/s(MQ),l/s.km²(Mq) bzw.Monatssummen in mm (h_A)											
MQ	0.51	0.52	1.02	0.59	0.47	0.32	0.25	0.30	1.15	0.89	0.85	1.18
Mq	2.16	2.21	4.32	2.49	1.97	1.37	1.06	1.26	4.89	3.78	3.61	5.01
h_A	6	5	12	6	5	4	3	3	13	10	9	13

Reihe: 2002-2006 **Mittlere Monatsmittel in m³/s (MQ),l/s.km²(Mq) bzw. -summen in mm (h_A)**

MQ	0.49	0.54	0.67	0.61	0.57	0.56	0.37	0.42	0.33	0.36	0.39	0.46
Mq	2.07	2.29	2.85	2.60	2.42	2.36	1.58	1.78	1.38	1.51	1.67	1.96
h_A	6	6	8	7	6	6	4	5	4	4	4	5

Reihe: 1981-2007 **Mittlere Monatsmittel mit Extremwerten in m³/s**

NQ	0.15	0.06	0.06	.045	.031	.000	.000	.005	.008	.000	.005	0.08
NQ_T	0.18	0.14	0.18	0.13	0.16	0.10	0.07	.045	.036	0.09	0.05	0.09
MNQ_T	0.45	0.45	0.53	0.53	0.48	0.41	0.29	0.27	0.28	0.37	0.42	0.46
NMQ	0.29	0.21	0.26	0.24	0.32	0.19	0.17	0.18	0.16	0.11	0.09	0.10
MQ	0.67	0.62	0.83	0.77	0.83	0.70	0.54	0.51	0.54	0.58	0.59	0.71
HMQ	1.50	1.52	1.67	2.55	2.19	1.34	1.28	1.37	2.13	2.72	1.39	2.21
MHQ	1.92	1.49	3.05	2.33	5.14	5.23	4.24	3.92	3.61	2.89	2.45	2.50
HQ	5.09	5.41	7.19	9.94	21.9	11.6	10.9	23.3	15.9	17.0	5.83	7.83

Jahreswerte in m³/s (Q),l/s.km²(Mq), mm (h_A)

	Berichtsjahr			Reihe: 2002 - 2006			Reihe: 1981 - 2007		
NQ	.000	21.06.		.005	14.08.2002		.000	12.07.1994	
NQ_T	0.13	09.08.					.036	19.09.1982	
$MJNQ_T$							0.20		
NJMQ							0.35		2001
MQ,Mq,h_A	0.67	2.85	89.8	0.48	2.05	64.7	0.66	2.79	87.9
HJMQ							1.42		1996
MJHQ							8.77		
HQ	10.1	07.09.		9.97	29.06.2006		23.3	05.08.1982	

NNQ seit 1977: .000 01.10.1998 **HHQ seit** 1977: 23.3 05.08.1982

Berichtsjahr(J) Überschreitungsdauer der Abflüsse in Tagen Reihe(R): 2002-2006

m³/s	Tage(J)	Tage(R)	m³/s	Tage(J)	Tage(R)	m³/s	Tage(J)	Tage(R)	m³/s	Tage(J)	Tage(R)
10000			500			20.0			1.00	41	14.8
8000			350			16.0			0.80	87	32.4
6000			250			12.0			0.60	142	80.8
4000			180			9.00			0.40	246	188.0
3000			140			7.00	1		0.30	286	276.4
2000			100			5.00	2		0.20	331	354.2
1600			80.0			3.50	4	0.4	0.10	365	364.8
1200			60.0			2.50	10	1.6	0.06		365.0
900			40.0			1.80	16	3.2	0.03		365.2
700			30.0			1.40	25	6.4	0.00		

nach Einleitung der ARA Wulkaprodersdorf

Nr. 569 Schützen am Gebirge
Wulka

Mst.Nr. 210096 Art: Schreibpegel Einzugsgebiet: 383.7 km²

Monat	I	II	III	IV	V	VI	VII	VIII	IX	X	XI	XII
Tag	Tägliche Abflüsse 2007 in m³/s											
1.	0.56	0.73	0.97	1.51	0.74	0.54	0.33	0.38	0.52	0.95	2.04	1.21
2.	0.57	0.73	0.90	1.45	0.72	0.70	0.34	0.35	0.48	0.89	1.67	1.33
3.	0.57	0.76	0.88	1.40	0.78	0.55	0.32	0.38	0.46	0.87	1.49	1.26
4.	0.58	0.72	0.85	1.33	0.79	0.49	0.48	0.35	0.87	0.88	1.43	1.25
5.	0.57	0.75	0.80	1.25	0.96	0.53	0.41	0.32	1.02	0.92	1.44	1.20
6.	0.56	0.78	0.77	1.21	2.88	0.49	0.33	0.33	4.80	1.01	1.32	1.17
7.	0.58	0.85	0.78	1.15	1.25	0.45	0.28	0.33	9.55	0.85	1.31	1.22
8.	0.59	0.79	1.08	1.12	0.79	0.42	0.30	0.40	7.27	0.80	1.29	1.21
9.	0.61	1.06	1.12	1.08	0.78	0.44	0.50	0.36	2.92	0.79	1.25	1.24
10.	0.61	0.87	0.89	1.07	0.84	0.60	3.18	0.89	2.09	0.77	1.13	4.45
11.	0.57	0.77	0.83	1.01	0.71	0.56	1.10	1.41	1.71	0.75	1.62	3.03
12.	0.60	0.74	0.79	1.01	0.74	0.45	0.57	0.88	1.56	0.75	1.95	6.11
13.	0.58	0.82	0.79	0.97	0.65	0.55	0.48	0.49	1.25	0.78	1.60	6.79
14.	0.57	0.79	0.78	0.96	0.64	2.25	0.42	0.39	1.09	0.75	1.48	3.69
15.	0.58	0.77	0.78	0.96	0.83	0.94	0.38	0.37	1.05	0.74	1.35	2.86
16.	0.58	0.91	0.76	0.96	0.88	0.71	0.42	0.36	0.92	0.73	1.39	2.58
17.	0.61	0.74	0.74	0.94	0.73	0.83	0.43	0.34	0.88	0.76	1.31	2.34
18.	0.59	0.73	0.73	0.91	0.83	0.49	0.40	0.50	0.89	0.88	1.36	2.45
19.	2.03	0.73	1.76	0.89	0.67	0.45	0.37	0.38	1.00	0.82	1.54	2.04
20.	2.23	0.71	2.56	0.89	0.62	0.45	0.39	1.31	0.87	0.83	1.57	1.83
21.	1.05	0.71	1.83	0.85	0.62	0.47	0.38	2.06	0.80	0.82	1.50	1.71
22.	0.96	0.70	1.29	0.85	0.72	0.60	0.37	1.08	0.77	0.75	1.50	1.59
23.	1.28	0.70	1.25	0.84	0.59	0.56	0.38	0.62	0.77	2.77	1.61	1.54
24.	1.27	0.69	7.19	0.85	0.55	0.42	0.52	0.62	0.76	3.79	1.43	1.49
25.	1.04	0.67	7.48	0.82	0.52	0.42	0.53	0.47	0.73	2.24	1.32	1.46
26.	0.95	1.01	3.79	0.81	0.53	0.46	0.38	0.39	0.70	1.99	1.29	1.44
27.	0.91	0.91	2.77	0.81	0.58	0.39	0.37	0.37	1.21	1.60	1.34	1.38
28.	0.88	1.24	2.31	0.77	0.58	0.37	0.50	0.38	2.99	3.41	1.26	1.36
29.	0.84		1.99	0.77	1.35	0.35	0.57	0.39	1.88	5.50	1.21	1.34
30.	0.79		1.82	0.75	0.85	0.34	0.62	1.15	1.18	2.84	1.20	1.31
31.	0.76		1.61		0.61		0.43	0.82		2.48		1.26
	Extremwerte in m³/s											
am	01.	25.	15.	28.	26.	30.	09.	06.	03.	22.	10.	06.
NQ	0.52	0.58	0.69	0.69	0.40	0.29	0.23	0.22	0.38	0.63	1.10	1.06
HQ	4.13	1.86	11.0	1.65	3.99	3.57	5.17	4.08	17.6	8.17	2.38	11.3
am	19.	28.	25.	01.	06.	14.	10.	20.	07.	29.	01.	12.
	Monatsmittel in m³/s(MQ),l/s.km²(Mq) bzw.Monatssummen in mm (h_A)											
MQ	0.82	0.80	1.71	1.01	0.82	0.58	0.53	0.61	1.77	1.44	1.44	2.10
Mq	2.14	2.08	4.45	2.62	2.13	1.50	1.39	1.59	4.60	3.76	3.75	5.48
h_A	6	5	12	7	6	4	4	4	12	10	10	14

Reihe: 2002-2006 **Mittlere Monatsmittel in m³/s (MQ),l/s.km²(Mq) bzw. -summen in mm (h_A)**

MQ	0.86	0.92	1.06	0.97	0.91	0.85	0.57	0.66	0.50	0.58	0.63	0.73
Mq	2.24	2.40	2.76	2.53	2.36	2.22	1.48	1.72	1.32	1.50	1.64	1.90
h_A	6	6	7	7	6	6	4	5	3	4	4	5

Reihe: 1961-2007 **Mittlere Monatsmittel mit Extremwerten in m³/s**

NQ	0.20	0.20	0.13	0.27	0.26	0.16	0.12	0.10	0.09	0.09	0.12	0.20
NQ_T	0.25	0.27	0.25	0.37	0.32	0.23	0.18	0.15	0.10	0.12	0.18	0.20
MNQ_T	0.73	0.78	0.86	0.79	0.75	0.62	0.51	0.49	0.51	0.57	0.63	0.73
NMQ	0.27	0.47	0.66	0.50	0.47	0.37	0.26	0.21	0.17	0.18	0.33	0.29
MQ	1.13	1.26	1.46	1.50	1.32	1.26	0.96	0.86	0.80	0.83	0.99	1.11
HMQ	2.49	3.61	3.68	11.0	6.99	10.8	4.18	3.31	3.48	2.50	3.90	3.13
MHQ	3.50	3.62	4.85	6.10	7.15	8.23	6.17	5.85	4.93	3.58	3.90	3.79
HQ	20.3	14.6	19.5	60.0	34.8	42.0	40.0	26.0	48.6	18.0	23.0	20.1

Jahreswerte in m³/s (Q),l/s.km²(Mq), mm (h_A)

	Berichtsjahr			Reihe: 2002 - 2006			Reihe: 1961 - 2007		
NQ	0.22	06.08.		0.11	04.08.2003		0.09	02.09.1962	
NQ_T	0.28	07.07.					0.10	02.09.1962	
$MJNQ_T$							0.37		
NJMQ							0.54		1978
MQ,Mq,h_A	1.14	2.96	93.4	0.77	2.01	63.5	1.12	2.93	92.3
HJMQ							4.01		1965
MJHQ							15.1		
HQ	17.6	07.09.		8.63	03.06.2006		60.0	23.04.1965	

NNQ seit 1962: 0.09 02.09.1962 **HHQ seit** 1962: 60.0 23.04.1965

Berichtsjahr(J) Überschreitungsdauer der Abflüsse in Tagen Reihe(R): 2002-2006

m³/s	Tage(J)	Tage(R)	m³/s	Tage(J)	Tage(R)	m³/s	Tage(J)	Tage(R)	m³/s	Tage(J)	Tage(R)
10000			500			20.0			1.00	134	66.2
8000			350			16.0			0.80	194	128.0
6000			250			12.0			0.60	270	201.8
4000			180			9.00	1		0.40	330	318.0
3000			140			7.00	4	0.2	0.30	364	358.6
2000			100			5.00	7	0.6	0.20	365	365.2
1600			80.0			3.50	12	2.2	0.10		
1200			60.0			2.50	24	5.8	0.06		
900			40.0			1.80	43	12.0	0.03		
700			30.0			1.40	71	22.0	0.00		

nach Einleitung der ARA Wulkaprodersdorf und Eisenstadt

Abflüsse

Nr. 579 Deutschkreutz Goldbach

Mst.Nr. 215020 Art: Schreibpegel Einzugsgebiet: 16.7 km²

Monat	I	II	III	IV	V	VI	VII	VIII	IX	X	XI	XII
Tag	Tägliche Abflüsse 2007 in m³/s											
1.	.048	0.07	0.07	0.07	.041	.037	.045	.033	.037	0.07	0.11	0.08
2.	.049	0.06	0.07	0.06	.040	.033	.039	.033	.036	0.07	0.09	0.09
3.	.049	0.06	0.07	0.06	.043	.035	.046	.034	.051	0.07	0.09	0.08
4.	.050	0.06	0.07	0.06	.044	.036	0.07	.030	0.08	0.07	0.09	0.08
5.	.050	0.06	0.07	0.06	0.12	.042	.049	.033	0.10	0.14	0.09	0.08
6.	.051	0.07	0.07	0.06	0.13	.037	.037	.030	0.22	0.11	0.10	0.08
7.	0.05	0.07	0.07	0.06	.050	.033	.031	.028	0.57	0.09	0.11	0.08
8.	0.05	0.06	0.08	0.06	.048	.039	.032	.027	0.34	0.07	0.10	0.08
9.	0.05	0.07	0.06	0.06	.047	.031	.038	0.05	0.15	0.07	0.09	0.10
10.	0.05	0.06	0.06	0.06	.044	.030	0.19	0.06	0.12	0.07	0.08	0.20
11.	0.05	0.06	0.06	0.06	.044	.030	.043	0.13	0.11	0.07	0.13	0.12
12.	0.05	0.06	0.06	0.06	.049	.027	.036	.042	0.09	0.06	0.11	0.51
13.	0.05	0.07	0.06	0.06	.039	.031	.031	.039	0.08	0.07	0.11	0.30
14.	0.05	0.07	0.06	0.06	.037	.037	.028	.029	0.07	0.06	0.11	0.18
15.	0.05	0.07	0.07	0.05	0.08	.032	.027	.030	0.07	0.06	0.11	0.16
16.	0.05	0.08	0.07	0.05	.043	.030	.026	.029	0.06	0.06	0.09	0.14
17.	0.06	0.07	0.07	.050	.040	0.10	.028	.038	0.06	0.06	0.09	0.13
18.	0.06	0.06	0.07	.048	.038	.033	.029	.045	0.09	0.06	0.09	0.11
19.	0.22	0.06	0.14	0.05	.035	.031	.029	.044	0.09	0.06	0.10	0.11
20.	0.11	0.06	0.16	0.05	.032	.030	.029	0.11	0.07	0.06	0.10	0.10
21.	0.09	0.06	0.10	.050	.029	.045	.031	.046	0.08	0.06	0.10	0.10
22.	0.09	0.06	0.08	.044	.026	.033	.029	.041	0.07	0.26	0.08	0.09
23.	0.12	0.06	0.14	.041	.026	.026	.027	.037	0.07	0.18	0.07	0.09
24.	0.11	0.06	0.37	.038	.025	.025	0.10	.033	0.07	0.15	0.08	0.08
25.	0.09	0.06	0.22	.035	.024	.024	.035	.027	0.06	0.15	0.08	0.08
26.	0.08	0.12	0.12	.037	.040	.028	.028	.029	0.06	0.12	0.08	0.08
27.	0.07	0.08	0.10	.041	.038	.034	.029	.031	0.11	0.24	0.08	0.08
28.	0.07	0.09	0.09	.043	0.05	.043	.045	.032	0.21	0.22	0.08	0.08
29.	0.07		0.08	.040	0.11	.043	.040	.033	0.10	0.16	0.08	0.08
30.	0.07		0.07	.040	.035	.045	0.05	0.10	0.08	0.13	0.08	0.08
31.	0.07		0.07		.034		.034	.040		0.14		0.07
	Extremwerte in m³/s											
am	01.	11.	09.	30.	25.	25.	24.	04.	03.	14.	10.	31.
NQ	.048	0.06	0.06	.026	.024	.023	.020	.019	.035	0.05	0.06	0.07
HQ	0.57	0.23	0.84	0.11	0.99	0.56	0.73	0.66	0.86	0.67	0.26	0.76
am	19.	07.	23.	01.	05.	17.	10.	11.	07.	05.	11.	12.
	Monatsmittel in m³/s(MQ),l/s.km²(Mq) bzw.Monatssummen in mm (h_A)											
MQ	0.07	0.07	0.10	0.05	.048	.036	.043	.043	0.11	0.11	0.09	0.12
Mq	4.26	4.06	5.69	3.14	2.87	2.15	2.58	2.60	6.73	6.31	5.57	7.19
h_A	11	10	15	8	8	6	7	7	17	17	14	19
	Reihe: 2002-2006 Mittlere Monatsmittel in m³/s (MQ),l/s.km²(Mq) bzw. -summen in mm (h_A)											
MQ	0.05	0.05	0.06	0.05	0.05	0.06	0.06	0.06	.041	.048	.050	0.05
Mq	3.09	3.12	3.38	3.25	3.09	3.84	3.41	3.31	2.43	2.87	2.97	3.15
h_A	8	8	9	8	8	10	9	9	6	8	8	8
	Reihe: 1996-2007 Mittlere Monatsmittel mit Extremwerten in m³/s											
NQ	.023	.032	.037	.026	.020	.013	.017	.015	.021	.026	.032	.028
NQ_T	.026	.035	.037	.035	.023	.024	.026	.016	.023	.027	.032	.036
MNQ_T	0.05	0.06	0.06	0.05	.046	.047	.044	.042	.045	0.05	0.06	0.06
NMQ	.039	.043	.042	.049	.043	.035	.035	.033	.031	.036	.038	.041
MQ	0.07	0.07	0.08	0.07	0.07	0.07	0.07	0.06	0.07	0.07	0.07	0.07
HMQ	0.11	0.11	0.12	0.15	0.12	0.12	0.11	0.11	0.19	0.13	0.10	0.12
MHQ	0.27	0.19	0.40	0.43	0.62	0.61	0.82	0.70	0.58	0.52	0.38	0.34
HQ	0.57	0.35	0.84	0.86	0.99	1.01	1.43	1.17	1.05	0.87	0.69	0.76

Jahreswerte in m³/s (Q),l/s.km²(Mq), mm (h_A)	Berichtsjahr			Reihe: 2002 - 2006			Reihe: 1996 - 2007		
NQ	.019	04.08.		.013	24.06.2005		.013	24.06.2005	
NQ_T	.024	25.06.					.016	28.08.2003	
$MJNQ_T$							.035		
NJMQ							.042		2003
MQ,Mq,h_A	0.07	4.43	140	0.05	3.18	100	0.07	4.19	132
HJMQ							0.12		1996
MJHQ							1.00		
HQ	0.99	05.05.		1.43	17.07.2003		1.43	17.07.2003	
NNQ seit 1996:	.013	24.06.2005		HHQ seit 1996:	1.43	17.07.2003			

Berichtsjahr(J) Überschreitungsdauer der Abflüsse in Tagen Reihe(R): 2002-2006											
m³/s	Tage(J)	Tage(R)	m³/s	Tage(J)	Tage(R)	m³/s	Tage(J)	Tage(R)	m³/s	Tage(J)	Tage(R)
10000			500			20.0			1.00		
8000			350			16.0			0.80		
6000			250			12.0			0.60		
4000			180			9.00			0.40	2	
3000			140			7.00			0.30	5	0.4
2000			100			5.00			0.20	13	2.2
1600			80.0			3.50			0.10	69	17.6
1200			60.0			2.50			0.06	219	81.4
900			40.0			1.80			0.03	338	350.2
700			30.0			1.40			0.00	365	365.0

Rückhaltebecken flussaufwärts des Pegels

Nr. 580 Arzberg (Moderbach) Moderbach

Mst.Nr. 210955 Art: Schreibpegel Einzugsgebiet: 84.2 km²

Monat	I	II	III	IV	V	VI	VII	VIII	IX	X	XI	XII
Tag	Tägliche Abflüsse 2007 in m³/s											
1.	0.43	0.47	0.44	0.84	0.43	0.41	0.37	0.31	1.05	1.13	0.52	0.63
2.	0.43	0.46	0.44	0.87	0.42	0.57	0.39	0.28	0.86	1.04	0.50	0.65
3.	0.42	0.46	0.43	0.87	0.42	0.63	0.43	0.34	0.85	0.98	0.50	0.66
4.	0.42	0.47	0.42	0.88	0.48	1.30	0.64	0.32	1.08	0.93	0.49	0.62
5.	0.42	0.46	0.41	0.82	0.55	0.73	0.57	0.30	0.82	0.92	0.47	0.60
6.	0.42	0.47	0.41	0.78	0.49	0.61	0.53	0.27	1.47	0.87	0.45	0.58
7.	0.42	0.49	0.41	0.75	0.45	0.55	0.53	0.31	2.12	0.81	0.45	0.59
8.	0.41	0.49	0.56	0.74	0.48	0.51	0.58	0.31	1.64	0.76	0.51	0.92
9.	0.41	0.49	0.57	0.71	0.49	0.48	0.73	0.38	1.34	0.72	0.48	0.78
10.	0.41	0.47	0.52	0.69	0.44	0.47	0.80	0.46	1.17	0.70	0.49	0.80
11.	0.41	0.46	0.49	0.66	0.43	0.48	0.45	0.44	1.04	0.67	0.60	0.76
12.	0.44	0.46	0.48	0.63	0.50	0.57	0.38	0.36	0.94	0.66	0.72	0.77
13.	0.42	0.47	0.48	0.59	0.45	0.64	0.36	0.33	0.86	0.63	0.63	0.77
14.	0.41	0.47	0.47	0.57	0.42	0.50	0.34	0.32	0.80	0.62	0.60	0.73
15.	0.40	0.46	0.46	0.58	0.63	0.48	0.33	0.32	0.75	0.59	0.56	0.68
16.	0.40	0.46	0.46	0.56	0.51	0.62	0.32	0.30	0.71	0.58	0.53	0.67
17.	0.40	0.44	0.45	0.55	0.48	0.69	0.32	0.36	0.69	0.57	0.51	0.64
18.	0.40	0.44	0.45	0.54	0.45	0.51	0.30	0.39	1.09	0.60	0.52	0.62
19.	1.26	0.44	0.70	0.53	0.43	0.48	0.29	0.33	1.17	0.56	0.53	0.58
20.	1.10	0.43	0.63	0.52	0.43	0.46	0.28	1.35	0.84	0.54	0.52	0.57
21.	0.73	0.42	0.57	0.50	0.42	0.45	0.27	0.79	0.75	0.53	0.53	0.56
22.	0.65	0.42	0.58	0.50	0.40	0.43	0.28	0.68	0.71	0.52	0.55	0.55
23.	0.64	0.42	0.60	0.49	0.41	0.41	0.27	0.59	0.68	0.53	0.61	0.54
24.	0.62	0.42	0.87	0.48	0.39	0.40	0.35	0.55	0.65	0.57	0.74	0.53
25.	0.54	0.42	1.08	0.48	0.38	0.39	0.32	0.50	0.64	0.53	0.80	0.52
26.	0.50	0.55	1.00	0.47	0.48	0.41	0.29	0.45	0.69	0.53	0.76	0.51
27.	0.49	0.46	0.95	0.45	0.48	0.48	0.37	0.42	1.29	0.51	0.73	0.49
28.	0.49	0.45	0.93	0.45	0.41	0.43	0.42	0.42	2.62	0.66	0.68	0.48
29.	0.49		0.90	0.44	0.58	0.39	0.38	0.63	1.50	0.61	0.66	0.45
30.	0.49		0.87	0.43	0.49	0.39	0.59	2.67	1.27	0.56	0.64	0.50
31.	0.48		0.85		0.43		0.35	1.49		0.54		0.47
	Extremwerte in m³/s											
am	16.	24.	07.	30.	25.	25.	21.	03.	24.	26.	06.	29.
NQ	0.38	0.41	0.40	0.41	0.37	0.36	0.26	0.25	0.63	0.51	0.44	0.39
HQ	2.88	0.78	1.19	1.00	1.34	3.91	1.32	5.09	6.32	1.18	0.88	1.20
am	19.	26.	25.	04.	26.	04.	09.	30.	28.	01.	11.	08.
	Monatsmittel in m³/s(MQ),l/s.km²(Mq) bzw.Monatssummen in mm (h_A)											
MQ	0.51	0.46	0.61	0.61	0.46	0.53	0.41	0.55	1.07	0.68	0.58	0.62
Mq	6.11	5.44	7.23	7.28	5.46	6.27	4.92	6.50	12.7	8.04	6.84	7.36
h_A	16	13	19	19	15	16	13	17	33	22	18	19
	Reihe: 2002-2006 Mittlere Monatsmittel in m³/s (MQ),l/s.km²(Mq) bzw. -summen in mm (h_A)											
MQ	0.44	0.40	0.68	0.75	0.70	1.01	0.91	1.42	0.83	0.71	0.60	0.71
Mq	5.24	4.76	8.09	8.88	8.35	12.0	10.9	16.8	9.86	8.42	7.12	8.47
h_A	14	12	22	23	22	31	29	45	26	23	18	22
	Reihe: 1976-2007 Mittlere Monatsmittel mit Extremwerten in m³/s											
NQ	0.14	0.14	0.17	0.16	0.16	0.23	0.20	0.14	0.17	0.22	0.18	0.13
NQ_T	0.17	0.17	0.17	0.17	0.18	0.24	0.21	0.15	0.17	0.22	0.21	0.18
MNQ_T	0.43	0.40	0.44	0.63	0.58	0.57	0.52	0.51	0.50	0.51	0.53	0.51
NMQ	0.19	0.19	0.19	0.21	0.29	0.40	0.31	0.19	0.25	0.25	0.23	0.21
MQ	0.57	0.59	0.76	0.95	0.86	0.90	0.92	1.02	0.84	0.91	0.74	0.68
HMQ	1.46	1.52	1.56	2.64	2.30	2.26	3.59	4.35	2.02	2.68	1.65	1.32
MHQ	1.45	1.93	2.57	2.08	3.03	6.00	14.0	12.0	6.42	6.35	2.10	1.81
HQ	5.47	6.67	10.5	6.06	15.1	26.2	101	79.8	51.3	70.9	15.0	6.35

Jahreswerte in m³/s (Q),l/s.km²(Mq), mm (h_A)	Berichtsjahr			Reihe: 2002 - 2006			Reihe: 1976 - 2007		
NQ	0.25	03.08.		0.14	03.01.2002		0.13	24.12.2001	
NQ_T	0.27	23.07.					0.15	28.08.2003	
$MJNQ_T$							0.30		
NJMQ							0.40		2001
MQ,Mq,h_A	0.59	7.01	221	0.77	9.16	289	0.81	9.65	304
HJMQ							1.42		1979
MJHQ							23.3		
HQ	6.32	28.09.		101	30.07.2005		101	30.07.2005	
NNQ seit 1972:	0.13	24.12.2001		HHQ seit 1972:	101	30.07.2005			

Berichtsjahr(J) Überschreitungsdauer der Abflüsse in Tagen Reihe(R): 2002-2006											
m³/s	Tage(J)	Tage(R)	m³/s	Tage(J)	Tage(R)	m³/s	Tage(J)	Tage(R)	m³/s	Tage(J)	Tage(R)
10000			500			20.0			1.00	24	69.2
8000			350			16.0		0.2	0.80	51	94.8
6000			250			12.0		0.4	0.60	121	151.0
4000			180			9.00		0.4	0.40	323	272.8
3000			140			7.00		1.0	0.30	357	316.2
2000			100			5.00		2.0	0.20	365	343.4
1600			80.0			3.50		5.8	0.10		365.2
1200			60.0			2.50	2	12.0	0.06		
900			40.0			1.80	3	22.6	0.03		
700			30.0			1.40	7	36.8	0.00		

Im Dez durch Eis beeinflusst
Im Jän,Feb,Mrz,Apr,Mai,Jun,Jul,Dez nach erg.Wasserständen erm.

Abflüsse

Nr. 581 Arzberg (Raab)
Raab

Mst.Nr. 211698 Art: Schreibpegel Einzugsgebiet: 119.1 km²

Monat	I	II	III	IV	V	VI	VII	VIII	IX	X	XI	XII
Tag	Tägliche Abflüsse 2007 in m³/s											
1.	0.57	0.62	0.62	1.07	0.58	0.55	0.60	0.49	1.19	1.22	0.69	0.80
2.	0.57	0.60	0.62	1.09	0.57	0.72	0.60	0.46	0.98	1.13	0.68	0.82
3.	0.56	0.61	0.61	1.09	0.57	0.78	0.62	0.54	0.99	1.06	0.67	0.82
4.	0.56	0.61	0.60	1.10	0.62	1.54	0.71	0.49	1.22	1.01	0.66	0.79
5.	0.56	0.60	0.59	1.05	0.67	0.88	0.63	0.47	0.96	1.01	0.64	0.76
6.	0.56	0.62	0.59	0.99	0.63	0.77	0.61	0.46	1.97	0.97	0.63	0.75
7.	0.56	0.66	0.59	0.96	0.59	0.69	0.58	0.49	3.00	0.92	0.63	0.75
8.	0.55	0.66	0.73	0.94	0.62	0.67	0.59	0.49	2.23	0.88	0.68	1.06
9.	0.55	0.65	0.74	0.90	0.63	0.66	0.64	0.58	1.71	0.86	0.66	0.92
10.	0.55	0.64	0.69	0.87	0.58	0.67	1.09	0.71	1.41	0.83	0.66	0.94
11.	0.55	0.64	0.67	0.83	0.57	0.69	0.66	0.59	1.23	0.81	0.77	0.89
12.	0.58	0.63	0.66	0.79	0.64	0.76	0.58	0.52	1.10	0.80	0.88	0.89
13.	0.56	0.65	0.65	0.75	0.59	0.83	0.55	0.49	1.01	0.78	0.79	0.90
14.	0.55	0.64	0.64	0.72	0.56	0.74	0.52	0.48	0.94	0.75	0.75	0.86
15.	0.54	0.64	0.64	0.71	0.78	0.71	0.51	0.47	0.89	0.73	0.72	0.82
16.	0.54	0.64	0.63	0.69	0.66	0.85	0.50	0.46	0.84	0.72	0.69	0.81
17.	0.54	0.63	0.63	0.68	0.63	0.88	0.49	0.50	0.81	0.71	0.68	0.78
18.	0.53	0.62	0.62	0.68	0.59	0.72	0.48	0.50	1.32	0.75	0.69	0.75
19.	1.50	0.62	0.82	0.67	0.57	0.76	0.47	0.46	1.35	0.71	0.70	0.73
20.	1.26	0.61	0.77	0.66	0.57	0.74	0.47	1.80	0.97	0.69	0.69	0.72
21.	0.88	0.61	0.72	0.65	0.55	0.71	0.46	0.85	0.89	0.68	0.70	0.70
22.	0.80	0.60	0.72	0.64	0.54	0.68	0.46	0.74	0.84	0.67	0.72	0.69
23.	0.79	0.61	0.74	0.63	0.55	0.66	0.45	0.67	0.80	0.69	0.80	0.67
24.	0.77	0.60	1.02	0.63	0.53	0.64	0.56	0.62	0.78	0.73	0.96	0.68
25.	0.69	0.60	1.26	0.62	0.52	0.62	0.50	0.59	0.77	0.69	1.00	0.66
26.	0.65	0.71	1.20	0.61	0.62	0.63	0.47	0.56	0.81	0.69	0.97	0.65
27.	0.64	0.64	1.17	0.60	0.63	0.71	0.56	0.53	1.49	0.67	0.93	0.63
28.	0.63	0.63	1.14	0.60	0.55	0.67	0.64	0.54	3.22	0.86	0.88	0.61
29.	0.63		1.12	0.59	0.73	0.62	0.55	0.76	1.68	0.78	0.85	0.59
30.	0.63		1.10	0.58	0.63	0.63	0.77	3.20	1.38	0.73	0.82	0.62
31.	0.62		1.08		0.57		0.53	1.72		0.71		0.64
	Extremwerte in m³/s											
am	16.	05.	05.	30.	26.	01.	23.	16.	25.	22.	06.	29.
NQ	0.51	0.59	0.57	0.57	0.50	0.54	0.41	0.41	0.73	0.64	0.59	0.53
HQ	3.52	0.90	1.34	1.19	1.51	4.84	1.68	6.87	9.22	1.32	1.06	1.62
am	19.	26.	24.	03.	26.	04.	10.	30.	28.	01.	12.	08.
	Monatsmittel in m³/s(MQ),l/s.km²(Mq) bzw.Monatssummen in mm (h_A)											
MQ	0.66	0.63	0.79	0.78	0.60	0.74	0.58	0.72	1.29	0.81	0.75	0.76
Mq	5.55	5.27	6.61	6.55	5.04	6.21	4.84	6.01	10.8	6.84	6.32	6.42
h_A	15	13	18	17	14	16	13	16	28	18	16	17

Reihe: 2002-2006	Mittlere Monatsmittel in m³/s (MQ),l/s.km²(Mq) bzw. -summen in mm (h_A)											
MQ	0.58	0.52	0.86	0.93	0.93	1.28	1.14	1.64	1.01	0.83	0.75	0.92
Mq	4.89	4.34	7.24	7.82	7.77	10.8	9.53	13.8	8.49	6.98	6.29	7.73
h_A	13	10	19	20	21	28	26	37	22	19	16	20
Reihe: 1982-2007	**Mittlere Monatsmittel mit Extremwerten in m³/s**											
NQ	0.23	0.25	0.22	0.24	0.24	0.33	0.24	0.21	0.25	0.27	0.25	0.22
NQ_T	0.28	0.30	0.27	0.27	0.27	0.36	0.27	0.22	0.27	0.29	0.27	0.26
MNQ_T	0.55	0.55	0.56	0.81	0.76	0.77	0.66	0.72	0.68	0.68	0.67	0.63
NMQ	0.30	0.32	0.29	0.31	0.39	0.53	0.39	0.26	0.31	0.33	0.30	0.30
MQ	0.78	0.74	0.98	1.37	1.23	1.28	1.17	1.36	1.15	1.12	0.93	0.89
HMQ	2.15	1.42	2.46	3.64	3.78	3.04	4.24	4.63	3.13	3.41	2.68	2.12
MHQ	2.01	2.40	4.07	3.53	5.46	9.66	17.0	13.9	8.85	7.08	3.08	2.57
HQ	8.99	12.3	16.2	11.7	23.8	25.0	107	54.0	42.6	60.5	17.5	10.1

Jahreswerte in m³/s (Q),l/s.km²(Mq), mm (h_A)	Berichtsjahr			Reihe: 2002 - 2006			Reihe: 1982 - 2007		
NQ	0.41	23.07.		0.21	11.08.2003		0.21	11.08.2003	
NQ_T	0.45	23.07.					0.22	11.08.2003	
$MJNQ_T$							0.41		
NJMQ							0.50		2003
MQ,Mq,h_A	0.76	6.37	201	0.96	8.05	254	1.08	9.11	287
HJMQ							1.57		1989
MJHQ							25.3		
HQ	9.22	28.09.		107	30.07.2005		107	30.07.2005	
NNQ seit 1982:	0.21	11.08.2003		**HHQ seit** 1982:	107	30.07.2005			

Berichtsjahr(J) Überschreitungsdauer der Abflüsse in Tagen Reihe(R): 2002-2006												
m³/s	Tage(J)	Tage(R)	m³/s	Tage(J)	Tage(R)	m³/s	Tage(J)	Tage(R)	m³/s	Tage(J)	Tage(R)	
10000			500			20.0		0.2	1.00	43	92.2	
8000			350			16.0		0.2	0.80	96	130.8	
6000			250			12.0		0.4	0.60	280	233.2	
4000			180			9.00		0.6	0.40	365	308.8	
3000			140			7.00		1.2	0.30		348.0	
2000			100			5.00		3.4	0.20		365.2	
1600			80.0			3.50		8.0	0.10			
1200			60.0			2.50	3	16.6	0.06			
900			40.0			1.80	6	37.0	0.03			
700			30.0			1.40	13	56.0	0.00			

durch Kraftwerksbetrieb beeinflusst
Im Dez durch Eis beeinflusst
Im Jän,Feb,Mrz,Apr,Mai,Jun nach ergänzten Wasserständen erm.

Nr. 582 Mitterdorf an der Raab
Raab

Mst.Nr. 211599 Art: Schreibpegel Einzugsgebiet: 183.7 km²

Monat	I	II	III	IV	V	VI	VII	VIII	IX	X	XI	XII
Tag	Tägliche Abflüsse 2007 in m³/s											
1.	0.74	0.81	0.75	1.48	0.70	0.67	0.66	0.65	1.77	2.01	0.98	1.29
2.	0.73	0.82	0.74	1.47	0.76	0.77	0.62	0.61	1.46	1.83	0.94	1.30
3.	0.71	0.79	0.72	1.47	0.74	0.77	0.65	0.68	1.33	1.70	0.90	1.30
4.	0.73	0.82	0.69	1.52	0.78	2.20	0.81	0.67	2.15	1.59	0.89	1.28
5.	0.70	0.80	0.69	1.43	0.97	1.43	0.65	0.60	1.49	1.57	0.83	1.19
6.	0.73	0.78	0.68	1.36	0.92	1.13	0.63	0.57	2.32	1.51	0.90	1.21
7.	0.70	0.86	0.68	1.27	0.81	0.93	0.60	0.54	3.25	1.42	0.94	1.18
8.	0.70	0.83	1.00	1.28	0.82	1.19	0.58	0.61	2.77	1.37	0.99	1.94
9.	0.70	0.82	1.22	1.19	0.88	1.05	0.67	0.60	2.24	1.29	0.96	1.53
10.	0.69	0.80	1.01	1.18	0.78	0.86	1.53	0.88	1.90	1.27	0.95	1.68
11.	0.69	0.78	0.95	1.16	0.70	0.86	0.90	0.89	1.70	1.23	1.07	1.59
12.	0.72	0.77	0.95	1.07	0.86	0.91	0.76	0.64	1.55	1.18	1.34	1.47
13.	0.69	0.79	0.89	1.06	0.76	1.02	0.67	0.65	1.41	1.15	1.19	1.44
14.	0.68	0.78	0.88	1.01	0.73	0.87	0.64	0.58	1.31	1.14	1.07	1.42
15.	0.68	0.76	0.84	1.00	1.05	0.81	0.61	0.59	1.22	1.07	1.06	1.26
16.	0.68	0.75	0.83	0.97	0.95	0.76	0.57	0.55	1.17	1.11	1.00	1.26
17.	0.68	0.75	0.81	0.95	0.75	1.36	0.56	0.56	1.12	1.07	0.99	1.19
18.	0.70	0.73	0.78	0.96	0.76	0.87	0.54	0.67	1.84	1.14	1.01	1.19
19.	1.61	0.73	1.36	0.92	0.70	0.82	0.55	0.58	2.71	1.10	1.03	1.05
20.	2.05	0.72	1.40	0.91	0.71	0.86	0.51	2.12	1.57	1.09	1.00	1.07
21.	1.18	0.71	1.27	0.88	0.73	0.75	0.51	1.38	1.38	1.04	1.02	1.03
22.	1.12	0.70	1.23	0.86	0.61	0.75	0.50	1.16	1.29	0.97	1.17	0.94
23.	1.19	0.69	1.27	0.84	0.70	0.71	0.50	0.97	1.22	1.10	1.23	0.94
24.	1.23	0.68	2.01	0.83	0.64	0.70	0.63	0.88	1.15	1.15	1.44	1.00
25.	1.00	0.69	2.52	0.82	0.60	0.67	0.62	0.79	1.11	1.08	1.55	0.95
26.	0.94	0.98	2.11	0.79	0.65	0.68	0.54	0.77	1.15	1.05	1.54	0.97
27.	0.89	0.80	1.90	0.78	0.94	0.81	0.69	0.71	2.10	1.03	1.52	0.91
28.	0.87	0.76	1.79	0.79	0.67	0.89	0.74	0.69	4.77	1.33	1.40	0.86
29.	0.87		1.69	0.75	0.88	0.68	0.75	0.88	2.84	1.23	1.37	0.94
30.	0.87		1.60	0.75	0.80	0.70	1.15	3.68	2.30	1.04	1.34	0.91
31.	0.85		1.52		0.69		0.75	2.65		0.95		0.87
	Extremwerte in m³/s											
am	03.	23.	06.	29.	20.	21.	17.	13.	18.	21.	22.	31.
NQ	0.36	0.40	0.40	0.44	0.36	0.35	0.24	0.34	0.51	0.40	0.45	0.39
HQ	4.38	1.74	3.48	2.30	2.65	4.04	2.36	6.31	11.1	2.73	2.72	3.19
am	19.	06.	24.	04.	15.	04.	30.	30.	28.	28.	27.	08.
	Monatsmittel in m³/s(MQ),l/s.km²(Mq) bzw.Monatssummen in mm (h_A)											
MQ	0.88	0.77	1.19	1.06	0.78	0.91	0.68	0.93	1.85	1.25	1.12	1.20
Mq	4.80	4.21	6.45	5.76	4.22	4.98	3.71	5.06	10.1	6.81	6.10	6.53
h_A	13	10	17	15	11	13	10	14	26	18	16	17

Reihe: 2002-2006	Mittlere Monatsmittel in m³/s (MQ),l/s.km²(Mq) bzw. -summen in mm (h_A)											
MQ	0.93	0.79	1.32	1.40	1.32	1.78	1.45	2.32	1.39	1.28	1.11	1.46
Mq	5.08	4.32	7.18	7.61	7.16	9.68	7.92	12.6	7.56	6.95	6.04	7.94
h_A	14	10	19	20	19	25	21	34	20	19	16	21
Reihe: 1981-2007	**Mittlere Monatsmittel mit Extremwerten in m³/s**											
NQ	0.06	.014	.009	0.06	0.06	.012	.020	.030	0.15	0.13	0.14	0.16
NQ_T	0.31	0.35	0.33	0.26	0.27	0.31	0.29	0.25	0.33	0.35	0.32	0.37
MNQ_T	0.81	0.76	0.81	1.13	0.98	1.01	0.84	0.94	0.98	1.01	0.99	0.95
NMQ	0.39	0.39	0.37	0.35	0.45	0.72	0.41	0.38	0.42	0.39	0.38	0.41
MQ	1.18	1.09	1.46	1.85	1.65	1.74	1.57	1.90	1.71	1.68	1.44	1.36
HMQ	2.35	2.49	3.00	5.45	5.27	4.45	5.05	6.54	5.24	4.76	4.87	2.89
MHQ	4.54	5.03	6.24	4.88	8.38	13.1	26.0	20.6	13.0	12.6	5.14	5.36
HQ	10.5	38.7	29.5	12.6	35.2	43.3	140	103	106	120	30.1	25.2

Jahreswerte in m³/s (Q),l/s.km²(Mq), mm (h_A)	Berichtsjahr			Reihe: 2002 - 2006			Reihe: 1981 - 2007		
NQ	0.24	17.07.		0.15	19.08.2003		.009	03.03.1981	
NQ_T	0.50	23.07.					0.25	28.08.2003	
$MJNQ_T$							0.52		
NJMQ							0.71		2003
MQ,Mq,h_A	1.05	5.73	181	1.39	7.57	239	1.55	8.45	267
HJMQ							2.32		1996
MJHQ							44.6		
HQ	11.1	28.09.		140	31.07.2005		140	31.07.2005	
NNQ seit 1980:	.009	03.03.1981		**HHQ seit** 1980:	140	31.07.2005			

Berichtsjahr(J) Überschreitungsdauer der Abflüsse in Tagen Reihe(R): 2002-2006												
m³/s	Tage(J)	Tage(R)	m³/s	Tage(J)	Tage(R)	m³/s	Tage(J)	Tage(R)	m³/s	Tage(J)	Tage(R)	
10000			500			20.0		0.4	1.00	153	180.6	
8000			350			16.0		0.6	0.80	236	247.0	
6000			250			12.0		1.2	0.60	348	289.2	
4000			180			9.00		2.2	0.40	365	325.4	
3000			140			7.00		4.4	0.30		359.0	
2000			100			5.00		7.8	0.20		365.2	
1600			80.0			3.50	2	16.8	0.10			
1200			60.0			2.50	8	38.6	0.06			
900			40.0			1.80	24	72.8	0.03			
700			30.0		0.2	1.40	60	104.8	0.00			

Extremwerte beeinflusst
durch Wasserentnahme (Bewässerung) beeinflusst
Im Dez durch Eis beeinflusst
Im Mrz,Apr,Mai,Jun,Jul,Aug,Sep,Okt,Nov,Dez n.erg.Wasserst.erm.

Abflüsse

Nr. 583 Unterfladnitz
Weizbach

Mst.Nr. 210963 Art: Schreibpegel Einzugsgebiet: 93.7 km²

Monat	I	II	III	IV	V	VI	VII	VIII	IX	X	XI	XII
Tag	Tägliche Abflüsse 2007 in m³/s											
1.	0.55	0.59	0.55	0.83	0.64	0.65	0.73	0.84	0.94	1.16	0.72	0.97
2.	0.56	0.58	0.55	0.84	0.63	0.74	0.75	0.79	0.84	1.11	0.71	1.01
3.	0.53	0.59	0.56	0.84	0.67	0.81	0.74	0.92	1.02	1.07	0.71	1.00
4.	0.56	0.59	0.55	0.85	0.75	1.26	0.84	0.81	1.41	1.03	0.69	0.95
5.	0.54	0.57	0.54	0.84	1.08	1.14	0.75	0.77	1.01	1.03	0.67	0.91
6.	0.53	0.57	0.55	0.81	0.77	0.97	0.70	0.76	1.24	1.01	0.67	0.90
7.	0.54	0.62	0.54	0.82	0.61	0.89	0.68	0.73	1.73	0.98	0.72	0.91
8.	0.54	0.59	0.80	0.81	0.62	0.92	0.68	0.73	1.59	0.95	0.72	1.30
9.	0.53	0.57	0.73	0.77	0.61	0.83	0.89	0.74	1.40	0.92	0.69	0.94
10.	0.52	0.57	0.65	0.77	0.57	0.81	1.24	0.81	1.21	0.90	0.72	1.19
11.	0.55	0.58	0.63	0.74	0.55	0.78	0.83	0.76	1.11	0.89	0.86	0.97
12.	0.51	0.59	0.63	0.72	0.67	1.08	0.76	0.73	1.06	0.88	0.84	0.89
13.	0.52	0.58	0.60	0.73	0.57	0.90	0.72	0.73	1.00	0.85	0.78	0.85
14.	0.51	0.58	0.59	0.71	0.55	0.91	0.69	0.71	0.95	0.86	0.73	0.81
15.	0.51	0.57	0.58	0.70	0.85	0.92	0.68	0.70	0.92	0.87	0.70	0.80
16.	0.49	0.56	0.58	0.70	0.68	1.06	0.66	0.67	0.90	0.84	0.68	0.78
17.	0.49	0.56	0.58	0.67	0.66	0.99	0.63	0.73	0.88	0.82	0.69	0.75
18.	0.49	0.58	0.59	0.71	0.62	0.86	0.61	0.72	1.66	0.91	0.78	0.72
19.	0.99	0.56	1.04	0.71	0.59	0.96	0.61	0.68	1.33	0.75	0.81	0.71
20.	0.89	0.56	0.93	0.69	0.62	0.87	0.60	2.16	1.03	0.72	0.74	0.69
21.	0.71	0.56	0.82	0.68	0.57	0.84	0.59	0.81	0.98	0.72	0.74	0.68
22.	0.80	0.55	0.78	0.67	0.54	0.82	0.59	0.90	0.96	0.72	0.77	0.68
23.	0.83	0.55	0.77	0.66	0.65	0.79	0.58	0.80	0.95	0.81	0.85	0.67
24.	0.83	0.55	1.09	0.65	0.57	0.78	0.77	0.67	0.92	0.79	0.99	0.67
25.	0.72	0.57	1.10	0.64	0.55	0.77	0.64	0.61	0.90	0.72	1.09	0.65
26.	0.63	0.75	0.99	0.63	1.10	0.78	0.60	0.60	0.89	0.72	1.11	0.65
27.	0.61	0.58	0.95	0.62	0.83	0.87	0.98	0.57	1.39	0.69	1.08	0.63
28.	0.63	0.57	0.90	0.62	0.71	0.81	1.07	0.57	2.64	1.17	1.07	0.61
29.	0.63		0.92	0.63	0.83	0.75	0.95	0.74	1.41	0.90	1.05	0.61
30.	0.60		0.87	0.65	0.73	0.76	1.26	1.73	1.27	0.81	1.03	0.60
31.	0.60		0.85		0.68		0.93	1.19		0.76		0.61
	Extremwerte in m³/s											
am	05.	05.	01.	23.	13.	01.	27.	28.	02.	20.	04.	30.
NQ	0.39	0.48	0.48	0.56	0.48	0.59	0.55	0.51	0.78	0.65	0.43	0.52
HQ	2.05	1.59	1.85	1.11	14.7	6.02	9.74	30.2	7.89	2.43	1.26	2.56
am	19.	26.	19.	07.	26.	12.	27.	20.	28.	28.	25.	08.
	Monatsmittel in m³/s(MQ),l/s.km²(Mq) bzw.Monatssummen in mm (h_A)											
MQ	0.61	0.58	0.74	0.72	0.68	0.88	0.77	0.83	1.19	0.88	0.81	0.81
Mq	6.53	6.19	7.85	7.72	7.26	9.37	8.17	8.84	12.6	9.41	8.68	8.65
h_A	17	15	21	20	19	24	22	24	33	25	22	22

Reihe: 2002-2006	Mittlere Monatsmittel in m³/s (MQ),l/s.km²(Mq) bzw. -summen in mm (h_A)											
MQ	0.51	0.51	0.70	0.74	0.84	1.05	0.92	1.27	0.78	0.71	0.60	0.77
Mq	5.45	5.44	7.48	7.90	8.98	11.2	9.80	13.5	8.29	7.62	6.41	8.17
h_A	15	13	20	20	24	29	26	36	21	20	17	21
Reihe: 1966-2007	Mittlere Monatsmittel mit Extremwerten in m³/s											
NQ	0.09	0.09	0.11	0.12	.036	.036	.046	0.09	0.11	0.09	0.12	0.11
NQ_T	0.17	0.17	0.19	0.20	0.18	0.09	0.18	0.18	0.25	0.21	0.20	0.19
MNQ_T	0.55	0.57	0.63	0.72	0.64	0.60	0.70	0.70	0.82	0.87	0.80	0.79
NMQ	0.19	0.21	0.21	0.28	0.35	0.26	0.33	0.30	0.41	0.34	0.22	0.22
MQ	0.72	0.81	1.01	1.11	1.03	1.15	1.23	1.45	1.18	1.35	1.10	1.04
HMQ	1.41	1.92	2.24	2.74	3.57	2.90	4.11	9.40	8.71	19.7	10.9	11.4
MHQ	1.45	2.24	3.61	3.44	7.47	13.6	13.0	14.5	6.25	7.18	2.81	2.36
HQ	4.90	16.3	24.4	12.2	62.5	88.0	88.0	110	38.8	125	15.2	15.2

Jahreswerte in m³/s (Q),l/s.km²(Mq), mm (h_A)									
	Berichtsjahr			Reihe: 2002 - 2006			Reihe: 1966 - 2007		
NQ	0.39	05.01.		0.14	05.01.2002		.036	25.05.1993	
NQ_T	0.49	17.01.					0.09	15.06.1993	
$MJNQ_T$							0.36		
NJMQ							0.44		2003
MQ,Mq,h_A	0.79	8.45	266	0.79	8.45	266	1.10	11.7	370
HJMQ							5.72		1982
MJHQ							25.7		
HQ	30.2	20.08.		34.8	22.08.2005		125	06.10.1982	
NNQ seit 1966:	.036	25.05.1993		HHQ seit 1966:	125	06.10.1982			

Berichtsjahr(J) Überschreitungsdauer der Abflüsse in Tagen Reihe(R): 2002-2006											
m³/s	Tage(J)	Tage(R)	m³/s	Tage(J)	Tage(R)	m³/s	Tage(J)	Tage(R)	m³/s	Tage(J)	Tage(R)
10000			500			20.0			1.00	50	78.4
8000			350			16.0		0.4	0.80	148	117.4
6000			250			12.0		0.4	0.60	295	179.0
4000			180			9.00		0.4	0.40	365	297.2
3000			140			7.00		0.6	0.30		327.4
2000			100			5.00		1.6	0.20		359.4
1600			80.0			3.50		3.8	0.10		365.2
1200			60.0			2.50	1	6.2	0.06		
900			40.0			1.80	2	15.8	0.03		
700			30.0			1.40	9	33.8	0.00		

früherer Messstellenname St. Ruprecht
Im Mai,Jun,Jul,Aug,Sep,Okt,Nov,Dez nach erg.Wasserständen erm.

Nr. 584 St.Ruprecht a. d. R. (Raab)
Raab

Mst.Nr. 211706 Art: Schreibpegel Einzugsgebiet: 300.8 km²

Monat	I	II	III	IV	V	VI	VII	VIII	IX	X	XI	XII
Tag	Tägliche Abflüsse 2007 in m³/s											
1.	1.56	1.58	1.50	2.20	1.42	1.41	1.51	1.53	2.99	3.19	1.97	2.09
2.	1.56	1.56	1.48	2.23	1.42	1.58	1.48	1.47	2.58	2.97	2.00	2.17
3.	1.48	1.53	1.46	2.22	1.40	1.68	1.46	1.63	2.58	2.85	1.93	2.22
4.	1.53	1.56	1.44	2.26	1.49	3.24	1.68	1.50	4.01	2.78	1.92	2.17
5.	1.48	1.54	1.44	2.16	1.94	2.52	1.56	1.42	2.81	2.75	1.90	2.10
6.	1.47	1.55	1.46	2.07	1.62	2.12	1.46	1.34	3.75	2.66	1.87	2.08
7.	1.49	1.61	1.48	2.03	1.49	1.89	1.40	1.36	5.28	2.55	1.84	2.06
8.	1.47	1.57	1.89	2.01	1.47	2.13	1.38	1.37	4.65	2.47	1.85	3.40
9.	1.47	1.54	2.04	1.93	1.60	1.94	1.59	1.33	3.90	2.37	1.89	2.77
10.	1.45	1.53	1.83	1.93	1.43	1.72	2.62	1.65	3.35	2.36	1.90	3.23
11.	1.47	1.53	1.75	1.93	1.36	1.70	1.73	1.70	3.05	2.28	2.06	2.69
12.	1.47	1.53	1.72	1.84	1.59	2.08	1.51	1.46	2.83	2.25	2.24	2.41
13.	1.45	1.54	1.67	1.84	1.41	1.90	1.37	1.42	2.65	2.17	2.04	2.34
14.	1.39	1.53	1.66	1.77	1.36	1.75	1.37	1.38	2.54	2.14	1.96	2.28
15.	1.36	1.50	1.61	1.71	1.93	1.73	1.31	1.34	2.41	2.09	1.90	2.14
16.	1.34	1.48	1.59	1.71	1.75	1.79	1.26	1.31	2.37	2.05	1.82	2.13
17.	1.34	1.47	1.60	1.68	1.53	2.44	1.22	1.35	2.34	2.06	1.86	2.07
18.	1.37	1.45	1.57	1.70	1.47	1.84	1.28	1.44	3.46	2.17	1.97	2.00
19.	2.48	1.45	2.49	1.65	1.37	1.93	1.29	1.29	4.42	2.06	2.04	1.90
20.	2.96	1.45	2.47	1.63	1.40	1.88	1.26	3.58	2.69	2.01	1.97	1.90
21.	1.89	1.43	2.23	1.62	1.37	1.71	1.23	2.11	2.43	1.96	1.94	1.84
22.	1.92	1.41	2.13	1.59	1.23	1.58	1.23	2.10	2.32	1.93	1.90	1.79
23.	2.03	1.43	2.11	1.57	1.34	1.52	1.21	1.86	2.26	2.02	2.00	1.78
24.	2.09	1.42	3.09	1.52	1.24	1.58	1.46	1.73	2.18	2.09	2.18	1.84
25.	1.82	1.45	3.66	1.49	1.28	1.52	1.46	1.55	2.12	2.00	2.34	1.80
26.	1.63	1.89	3.01	1.46	1.77	1.57	1.31	1.56	2.15	1.93	2.39	1.79
27.	1.61	1.56	2.73	1.47	1.95	1.73	1.60	1.48	3.58	1.94	2.38	1.77
28.	1.60	1.52	2.57	1.48	1.47	1.71	1.63	1.44	7.73	2.60	2.28	1.70
29.	1.60		2.46	1.44	1.72	1.53	1.64	1.70	4.33	2.43	2.21	1.64
30.	1.58		2.35	1.44	1.62	1.55	2.18	5.86	3.60	2.14	2.11	1.57
31.	1.57		2.26		1.48		1.63	4.24		2.02		1.72
	Extremwerte in m³/s											
am	10.	15.	02.	27.	22.	11.	21.	06.	26.	26.	15.	30.
NQ	1.04	1.04	1.09	1.04	0.87	1.04	0.83	0.87	1.60	1.19	1.41	1.09
HQ	6.04	2.53	5.19	2.92	9.12	6.08	5.19	11.8	16.1	4.48	3.03	4.61
am	19.	26.	24.	04.	26.	04.	27.	20.	28.	28.	27.	08.
	Monatsmittel in m³/s(MQ),l/s.km²(Mq) bzw.Monatssummen in mm (h_A)											
MQ	1.64	1.52	2.03	1.79	1.51	1.84	1.49	1.82	3.25	2.30	2.02	2.11
Mq	5.46	5.06	6.73	5.94	5.03	6.12	4.97	6.06	10.8	7.64	6.72	7.01
h_A	15	12	18	15	13	16	13	16	28	20	17	18

Reihe: 2002-2006	Mittlere Monatsmittel in m³/s (MQ),l/s.km²(Mq) bzw. -summen in mm (h_A)											
MQ	1.65	1.53	2.18	2.37	2.33	2.97	2.62	3.87	2.38	2.15	1.87	2.43
Mq	5.48	5.09	7.26	7.89	7.76	9.86	8.72	12.9	7.91	7.15	6.23	8.06
h_A	15	12	19	20	21	26	23	34	20	19	16	21
Reihe: 1984-2007	Mittlere Monatsmittel mit Extremwerten in m³/s											
NQ	0.32	0.23	0.37	0.38	0.38	0.38	0.31	0.35	0.40	0.37	0.38	0.32
NQ_T	0.45	0.61	0.60	0.60	0.59	0.60	0.58	0.54	0.69	0.72	0.59	0.56
MNQ_T	1.41	1.45	1.57	2.17	1.87	1.92	1.67	1.68	1.72	1.69	1.73	1.62
NMQ	0.62	0.78	0.69	0.74	1.03	1.21	0.87	0.79	0.95	0.81	0.69	0.68
MQ	1.83	1.91	2.54	3.18	2.93	3.16	2.76	3.21	2.81	2.51	2.40	2.26
HMQ	2.95	4.13	5.67	8.96	7.91	7.19	8.23	10.2	7.22	6.50	6.37	4.83
MHQ	4.50	6.49	9.27	9.13	15.5	23.1	32.2	33.1	21.2	11.6	7.82	8.29
HQ	14.8	39.7	33.2	23.4	54.8	62.9	148	140	140	91.0	35.1	36.9

Jahreswerte in m³/s (Q),l/s.km²(Mq), mm (h_A)									
	Berichtsjahr			Reihe: 2002 - 2006			Reihe: 1984 - 2007		
NQ	0.83	21.07.		0.31	17.07.2002		0.23	01.02.1995	
NQ_T	1.21	23.07.					0.45	05.01.2002	
$MJNQ_T$							1.08		
NJMQ							1.31		2003
MQ,Mq,h_A	1.94	6.46	204	2.39	7.93	250	2.63	8.74	276
HJMQ							3.97		1996
MJHQ							58.2		
HQ	16.1	28.09.		148	31.07.2005		148	31.07.2005	
NNQ seit 1984:	0.23	01.02.1995		HHQ seit 1984:	148	31.07.2005			

Berichtsjahr(J) Überschreitungsdauer der Abflüsse in Tagen Reihe(R): 2002-2006											
m³/s	Tage(J)	Tage(R)	m³/s	Tage(J)	Tage(R)	m³/s	Tage(J)	Tage(R)	m³/s	Tage(J)	Tage(R)
10000			500			20.0		0.8	1.00	365	308.2
8000			350			16.0		1.6	0.80		326.8
6000			250			12.0		3.6	0.60		360.4
4000			180			9.00		5.6	0.40		365.4
3000			140			7.00	1	9.6	0.30		
2000			100			5.00	3	21.4	0.20		
1600			80.0			3.50	14	51.2	0.10		
1200			60.0			2.50	45	105.4	0.06		
900			40.0		0.4	1.80	174	187.6	0.03		
700			30.0		0.4	1.40	330	265.4	0.00		

Extremwerte beeinflusst
durch Wasserentnahme (Bewässerung) beeinflusst
Im Feb,Mrz nach ergänzten Wasserständen ermittelt

Abflüsse

Nr. 585 Flöcking
Rabnitzbach

Mst.Nr. 211888 Art: Schreibpegel Einzugsgebiet: 94.0 km²

Monat	I	II	III	IV	V	VI	VII	VIII	IX	X	XI	XII
Tag	Tägliche Abflüsse 2007 in m³/s											
1.	0.29	0.41	0.38	0.69	0.36	0.40	0.22	0.17	0.41	0.56	0.40	0.27
2.	0.30	0.39	0.38	0.67	0.35	0.45	0.21	0.15	0.32	0.50	0.37	0.29
3.	0.29	0.38	0.37	0.64	0.36	0.49	0.22	0.18	0.32	0.45	0.36	0.29
4.	0.29	0.38	0.35	0.71	0.39	0.97	0.29	0.18	0.85	0.41	0.34	0.28
5.	0.30	0.38	0.34	0.64	0.54	0.98	0.26	0.15	0.49	0.42	0.33	0.27
6.	0.29	0.39	0.34	0.60	0.52	0.71	0.22	0.13	0.43	0.41	0.32	0.27
7.	0.29	0.42	0.34	0.58	0.45	0.58	0.21	0.13	0.50	0.38	0.32	0.27
8.	0.29	0.41	0.52	0.57	0.42	0.52	0.20	0.13	0.43	0.36	0.32	1.02
9.	0.29	0.39	0.69	0.55	0.51	0.56	0.22	0.13	0.36	0.33	0.32	0.67
10.	0.28	0.38	0.52	0.54	0.41	0.47	0.53	0.17	0.32	0.32	0.32	0.96
11.	0.29	0.37	0.47	0.51	0.39	0.44	0.29	0.20	0.32	0.31	0.33	0.82
12.	0.29	0.37	0.44	0.51	0.52	0.46	0.22	0.17	0.28	0.31	0.33	0.63
13.	0.28	0.38	0.42	0.49	0.42	0.43	0.19	0.21	0.26	0.30	0.31	0.54
14.	0.28	0.36	0.41	0.47	0.38	0.39	0.18	0.18	0.25	0.29	0.30	0.48
15.	0.28	0.35	0.39	0.45	0.56	0.38	0.16	0.16	0.24	0.30	0.29	0.44
16.	0.28	0.34	0.38	0.45	0.63	0.50	0.15	0.14	0.24	0.35	0.28	0.42
17.	0.28	0.34	0.38	0.44	0.52	0.89	0.14	0.15	0.24	0.32	0.28	0.38
18.	0.28	0.34	0.38	0.43	0.50	0.37	0.13	0.19	0.43	0.32	0.30	0.36
19.	0.54	0.33	0.86	0.43	0.43	0.36	0.13	0.15	1.13	0.33	0.34	0.33
20.	0.74	0.33	1.11	0.44	0.42	0.30	0.13	0.69	0.44	0.29	0.33	0.33
21.	0.51	0.32	1.03	0.42	0.44	0.28	0.12	0.39	0.37	0.28	0.32	0.30
22.	0.51	0.32	1.03	0.42	0.37	0.26	0.11	0.44	0.33	0.30	0.31	0.29
23.	0.67	0.31	1.11	0.41	0.40	0.24	0.11	0.32	0.30	0.36	0.31	0.28
24.	0.74	0.31	1.65	0.40	0.39	0.24	0.12	0.30	0.28	0.51	0.30	0.27
25.	0.63	0.31	1.99	0.40	0.35	0.22	0.14	0.24	0.27	0.41	0.30	0.26
26.	0.52	0.52	1.29	0.39	0.42	0.23	0.12	0.21	0.26	0.37	0.30	0.26
27.	0.47	0.43	1.05	0.38	0.67	0.28	0.12	0.19	0.63	0.35	0.29	0.25
28.	0.44	0.39	0.91	0.38	0.45	0.29	0.16	0.18	2.81	0.55	0.28	0.25
29.	0.44		0.83	0.38	0.61	0.24	0.23	0.22	1.08	0.61	0.28	0.24
30.	0.44		0.77	0.38	0.49	0.24	0.28	1.20	0.72	0.50	0.28	0.23
31.	0.42		0.72		0.43		0.21	0.68		0.44		0.23
	Extremwerte in m³/s											
am	14.	23.	05.	27.	26.	25.	22.	07.	15.	21.	30.	25.
NQ	0.26	0.30	0.31	0.34	0.30	0.21	0.10	0.12	0.22	0.25	0.21	0.18
HQ	1.22	0.63	3.04	0.84	1.46	4.07	0.66	2.68	7.68	0.85	0.43	1.53
am	19.	26.	24.	04.	26.	17.	10.	20.	28.	28.	01.	08.
	Monatsmittel in m³/s(MQ),l/s.km²(Mq) bzw.Monatssummen in mm (h_A)											
MQ	0.39	0.37	0.71	0.49	0.45	0.44	0.19	0.26	0.51	0.39	0.32	0.39
Mq	4.20	3.94	7.50	5.23	4.84	4.67	2.06	2.79	5.42	4.10	3.35	4.18
h_A	11	10	20	14	13	12	6	7	14	11	9	11

Reihe: 2002-2006	Mittlere Monatsmittel in m³/s (MQ),l/s.km²(Mq) bzw. -summen in mm (h_A)											
MQ	0.40	0.38	0.68	0.56	0.52	0.59	0.46	0.73	0.44	0.46	0.42	0.57
Mq	4.27	4.02	7.29	6.00	5.51	6.30	4.89	7.80	4.70	4.89	4.49	6.10
h_A	11	10	20	16	15	16	13	21	12	13	12	16
Reihe: 1991-2007	Mittlere Monatsmittel mit Extremwerten in m³/s											
NQ	0.16	0.13	0.13	0.10	0.09	0.08	.041	.038	0.07	0.14	0.21	0.05
NQ_T	0.22	0.22	0.15	0.15	0.10	0.08	0.06	.041	0.08	0.17	0.23	0.19
MNQ_T	0.39	0.35	0.36	0.38	0.31	0.29	0.25	0.24	0.30	0.34	0.43	0.41
NMQ	0.25	0.24	0.19	0.22	0.17	0.15	0.11	0.07	0.22	0.26	0.26	0.24
MQ	0.56	0.48	0.64	0.62	0.54	0.66	0.59	0.65	0.68	0.64	0.70	0.69
HMQ	1.05	0.86	1.21	1.75	1.42	1.65	1.68	2.05	2.29	1.58	2.22	1.60
MHQ	1.38	0.90	2.82	2.79	3.35	6.72	8.67	9.99	8.53	3.72	2.79	3.10
HQ	6.99	2.32	9.47	19.8	16.0	26.0	45.8	51.1	60.0	20.0	13.6	15.8

Jahreswerte in m³/s (Q),l/s.km²(Mq), mm (h_A)	Berichtsjahr			Reihe: 2002 - 2006			Reihe: 1991 - 2007		
NQ	0.10	22.07.		.041	22.07.2003		.038	18.08.2001	
NQ_T	0.11	23.07.					.041	18.08.2001	
$MJNQ_T$							0.17		
NJMQ							0.30		2003
MQ,Mq,h_A	0.41	4.36	137	0.52	5.56	175	0.62	6.62	209
HJMQ							1.06		1991
MJHQ							20.9		
HQ	7.68	28.09.		51.1	21.08.2005		60.0	05.09.1998	
NNQ seit 1991:	.038	18.08.2001		HHQ seit 1991:	60.0	05.09.1998			

Berichtsjahr(J) Überschreitungsdauer der Abflüsse in Tagen Reihe(R): 2002-2006												
m³/s	Tage(J)	Tage(R)	m³/s	Tage(J)	Tage(R)	m³/s	Tage(J)	Tage(R)	m³/s	Tage(J)	Tage(R)
10000			500			20.0		0.2	1.00	13	29.8
8000			350			16.0		0.2	0.80	22	48.2
6000			250			12.0		0.2	0.60	46	85.8
4000			180			9.00		0.4	0.40	140	164.4
3000			140			7.00		0.6	0.30	249	239.2
2000			100			5.00		0.8	0.20	330	312.8
1600			80.0			3.50		3.0	0.10	365	356.2
1200			60.0			2.50	1	4.8	0.06		364.8
900			40.0			1.80	2	9.2	0.03		365.2
700			30.0			1.40	3	15.2	0.00		

Nr. 586 Takern II
Raab

Mst.Nr. 210971 Art: Schreibpegel Einzugsgebiet: 498.9 km²

Monat	I	II	III	IV	V	VI	VII	VIII	IX	X	XI	XII
Tag	Tägliche Abflüsse 2007 in m³/s											
1.	1.79	2.44	2.07	3.71	1.60	1.91	1.79	1.50	4.10	5.01	2.74	2.59
2.	1.81	2.33	2.05	3.67	1.62	2.41	1.66	1.42	3.26	4.44	2.68	2.64
3.	1.76	2.23	1.97	3.60	1.60	2.64	1.83	1.71	2.87	4.09	2.55	2.67
4.	1.74	2.23	1.91	3.77	1.70	5.73	2.44	1.65	7.37	3.78	2.50	2.60
5.	1.81	2.18	1.85	3.50	3.08	5.54	2.14	1.27	4.21	3.70	2.41	2.43
6.	1.74	2.24	1.83	3.25	2.75	3.88	1.70	1.26	4.79	3.68	2.37	2.39
7.	1.77	2.40	1.82	3.14	2.08	3.16	1.61	1.20	8.02	3.38	2.34	2.43
8.	1.72	2.31	2.91	3.11	1.82	3.18	1.48	1.27	7.01	3.18	2.37	7.12
9.	1.71	2.24	3.94	2.97	2.53	3.36	1.89	1.19	5.42	3.01	2.40	4.61
10.	1.68	2.15	2.93	2.87	1.80	2.63	4.79	1.71	4.51	2.90	2.31	6.49
11.	1.69	2.11	2.62	2.72	1.66	2.53	2.78	2.32	4.06	2.78	2.55	5.31
12.	1.72	2.10	2.51	2.62	2.35	3.23	2.07	1.45	3.59	2.71	2.91	4.42
13.	1.70	2.25	2.41	2.53	1.83	2.97	1.85	1.42	3.25	2.64	2.59	3.98
14.	1.70	2.10	2.28	2.40	1.59	2.58	1.67	1.44	2.99	2.57	2.52	3.74
15.	1.66	2.06	2.19	2.34	2.79	2.59	1.56	1.30	2.77	2.46	2.41	3.50
16.	1.65	1.98	2.13	2.30	3.12	2.82	1.45	1.19	2.62	2.52	2.29	3.39
17.	1.66	1.95	2.12	2.23	2.37	8.71	1.36	1.24	2.55	2.42	2.20	3.19
18.	1.65	1.93	2.02	2.20	2.32	3.21	1.27	1.59	4.09	2.56	2.35	2.99
19.	3.22	1.95	4.50	2.14	1.85	2.90	1.26	1.26	9.66	2.53	2.65	2.83
20.	6.33	1.90	5.69	2.09	1.84	2.84	1.15	6.16	4.22	2.33	2.39	2.83
21.	3.24	1.85	4.97	2.00	2.01	2.45	1.10	4.03	3.43	2.31	2.33	2.70
22.	3.19	1.84	4.41	1.96	1.64	2.30	1.02	4.24	3.09	2.27	2.35	2.59
23.	4.15	1.81	4.46	1.94	1.92	2.09	1.01	2.89	2.77	2.52	2.42	2.52
24.	4.59	1.78	7.53	1.90	1.81	2.04	1.32	2.55	2.68	3.35	2.68	2.63
25.	3.84	1.77	9.89	1.88	1.48	2.00	1.67	2.03	2.55	2.76	2.98	2.62
26.	3.06	3.24	6.75	1.84	1.59	1.99	1.11	1.89	2.65	2.56	3.03	2.68
27.	2.80	2.42	5.57	1.73	4.30	2.27	1.50	1.75	5.63	2.45	2.91	2.60
28.	2.75	2.14	4.94	1.76	2.15	2.58	1.96	1.70	18.8	4.07	2.82	2.51
29.	2.66		4.54	1.68	3.04	1.94	2.34	2.01	8.35	4.36	2.77	2.43
30.	2.67		4.20	1.68	2.52	1.92	3.45	10.3	6.05	3.35	2.67	2.34
31.	2.55		3.91		2.15		2.11	6.98		3.00		2.49
	Extremwerte in m³/s											
am	19.	19.	06.	29.	04.	25.	22.	01.	23.	26.	19.	05.
NQ	1.13	1.57	1.43	1.61	1.33	1.18	0.82	0.86	1.93	1.07	1.03	1.92
HQ	13.5	4.65	16.7	4.40	15.3	29.0	6.53	23.9	44.1	8.38	6.03	10.3
am	20.	26.	25.	04.	27.	17.	10.	20.	28.	28.	19.	08.
	Monatsmittel in m³/s(MQ),l/s.km²(Mq) bzw.Monatssummen in mm (h_A)											
MQ	2.45	2.14	3.64	2.52	2.16	3.01	1.82	2.38	4.91	3.09	2.55	3.23
Mq	4.92	4.29	7.30	5.05	4.33	6.04	3.64	4.78	9.84	6.19	5.11	6.48
h_A	13	10	20	13	12	16	10	13	26	17	13	17

Reihe: 2002-2006	Mittlere Monatsmittel in m³/s (MQ),l/s.km²(Mq) bzw. -summen in mm (h_A)											
MQ	2.25	2.18	3.69	3.44	3.32	4.13	3.66	5.98	3.48	3.35	2.69	3.60
Mq	4.51	4.37	7.39	6.89	6.65	8.28	7.34	12.0	6.98	6.72	5.40	7.22
h_A	12	11	20	18	18	21	20	32	18	18	14	19
Reihe: 1976-2007	Mittlere Monatsmittel mit Extremwerten in m³/s											
NQ	0.36	0.49	0.26	0.32	0.21	.026	0.17	.045	0.08	0.60	0.42	0.07
NQ_T	0.53	1.09	0.63	0.74	0.74	0.76	0.54	0.45	0.77	0.85	0.96	0.61
MNQ_T	1.96	2.04	2.33	2.75	2.31	2.26	2.08	2.06	2.08	2.30	2.48	2.36
NMQ	1.12	1.45	1.17	1.29	1.32	1.53	1.05	0.90	1.42	1.26	1.19	1.12
MQ	2.81	3.18	4.27	4.43	3.96	4.18	4.12	4.40	3.84	4.25	3.80	3.58
HMQ	5.33	8.26	10.0	14.5	10.8	10.9	10.0	17.2	10.9	13.9	12.4	7.78
MHQ	7.83	11.7	18.2	14.6	21.8	29.9	35.0	41.3	28.1	25.9	15.7	15.1
HQ	30.1	80.4	62.6	75.3	90.7	72.4	117	148	128	147	72.0	86.1

Jahreswerte in m³/s (Q),l/s.km²(Mq), mm (h_A)	Berichtsjahr			Reihe: 2002 - 2006			Reihe: 1976 - 2007		
NQ	0.82	22.07.		.026	27.06.2002		.026	27.06.2002	
NQ_T	1.01	23.07.					0.45	25.08.2003	
$MJNQ_T$							1.27		
NJMQ							1.87		2003
MQ,Mq,h_A	2.83	5.67	179	3.51	7.04	222	3.91	7.83	247
HJMQ							6.12		1996
MJHQ							76.8		
HQ	44.1	28.09.		148	22.08.2005		148	22.08.2005	
NNQ seit 1968:	.026	27.06.2002		HHQ seit 1968:	150	09.08.1970			

Berichtsjahr(J) Überschreitungsdauer der Abflüsse in Tagen Reihe(R): 2002-2006												
m³/s	Tage(J)	Tage(R)	m³/s	Tage(J)	Tage(R)	m³/s	Tage(J)	Tage(R)	m³/s	Tage(J)	Tage(R)
10000			500			20.0		3.2	1.00	365	342.0
8000			350			16.0	1	5.4	0.80		355.2
6000			250			12.0	1	8.6	0.60		361.4
4000			180			9.00	4	16.0	0.40		365.2
3000			140			7.00	11	25.8	0.30		
2000			100		0.2	5.00	25	57.0	0.20		
1600			80.0		0.4	3.50	67	106.4	0.10		
1200			60.0		0.4	2.50	178	182.2	0.06		
900			40.0		0.6	1.80	295	276.6	0.03		
700			30.0		1.0	1.40	347	309.4	0.00		

Extremwerte beeinflusst
durch Wasserentnahme (Bewässerung) beeinflusst
Im Apr,Mai,Jun,Jul,Aug nach ergänzten Wasserständen ermittelt

Abflüsse

Nr. 587 Feldbach
Raab

Mst.Nr. 210989 Art: Schreibpegel Einzugsgebiet: 689.4 km²

Monat	I	II	III	IV	V	VI	VII	VIII	IX	X	XI	XII
Tag	Tägliche Abflüsse 2007 in m³/s											
1.	1.69	3.20	2.47	5.53	1.94	1.98	1.98	1.58	5.16	6.71	3.62	2.82
2.	1.74	2.97	2.47	5.36	1.71	2.37	1.72	1.35	3.84	5.81	3.50	2.79
3.	1.72	2.83	2.29	5.23	1.98	2.73	1.89	1.85	3.33	5.26	3.26	2.99
4.	1.69	2.78	2.11	5.49	1.97	5.30	2.28	2.06	9.22	4.81	3.13	2.89
5.	1.77	2.73	2.02	5.01	3.49	6.76	2.59	1.21	5.65	4.58	3.07	2.60
6.	1.71	2.72	1.99	4.64	3.98	4.45	1.77	1.16	5.04	4.63	3.03	2.59
7.	1.70	3.05	2.01	4.42	2.92	3.38	1.67	1.07	15.1	4.21	2.99	2.58
8.	1.68	2.87	3.52	4.52	2.25	3.00	1.52	1.13	11.7	3.89	2.73	13.7
9.	1.66	2.79	6.44	4.24	4.25	3.63	1.96	1.13	7.55	3.50	2.79	8.20
10.	1.62	2.68	4.01	4.14	2.46	2.58	6.19	1.72	5.97	3.47	2.72	10.9
11.	1.61	2.63	3.23	3.83	2.10	2.34	3.64	2.70	5.31	3.62	2.83	8.48
12.	1.55	2.59	3.05	3.66	2.93	2.99	2.47	1.67	4.46	3.19	3.34	7.02
13.	1.75	3.37	2.89	3.41	2.41	2.83	2.09	1.29	4.02	3.12	3.11	6.23
14.	1.77	2.89	2.75	3.23	1.96	2.34	1.79	1.47	3.67	3.09	2.95	5.55
15.	1.84	2.75	2.56	3.12	2.80	2.38	1.65	1.21	3.41	3.03	2.78	5.06
16.	1.69	2.46	2.35	3.04	4.99	2.08	1.47	1.03	3.15	3.00	2.58	4.81
17.	1.56	2.35	2.28	2.94	2.85	10.2	1.15	1.05	3.15	2.96	2.52	4.46
18.	1.67	2.33	2.32	2.77	3.31	4.13	1.15	1.68	4.66	2.93	2.67	4.19
19.	2.60	2.36	5.93	2.67	2.32	3.48	1.08	1.16	20.4	3.11	3.27	3.93
20.	8.75	2.34	11.4	2.52	2.10	3.36	1.02	5.83	6.79	2.72	3.00	3.91
21.	4.63	2.29	10.1	2.41	2.42	2.84	0.92	5.63	4.98	2.77	2.79	3.64
22.	3.84	2.23	8.34	2.34	2.03	2.56	0.91	5.81	4.19	2.69	2.75	3.55
23.	5.70	2.15	8.21	2.41	6.38	2.39	0.76	4.40	3.81	3.41	2.83	3.47
24.	7.72	2.10	18.8	2.33	4.07	2.30	0.89	3.60	3.53	5.67	2.98	3.45
25.	6.76	2.05	19.4	2.31	2.43	2.21	1.76	2.78	3.28	4.50	3.34	3.27
26.	4.65	4.17	11.9	2.22	2.13	2.15	1.15	2.47	3.19	3.70	3.66	3.35
27.	3.91	3.29	9.39	2.09	4.75	2.51	0.94	2.26	7.45	3.44	3.24	3.28
28.	3.53	2.74	8.10	2.09	2.54	2.90	1.84	2.16	34.9	6.28	3.17	3.18
29.	3.46		7.42	2.06	3.52	2.15	2.48	2.65	14.7	7.39	2.98	3.03
30.	3.44		6.75	1.98	2.90	2.10	3.71	11.9	8.71	5.01	2.92	2.92
31.	3.19		6.03		2.34		2.50	10.1		3.95		2.89
	Extremwerte in m³/s											
am	17.	12.	04.	29.	02.	01.	22.	19.	16.	13.	08.	06.
NQ	1.04	1.46	1.67	1.59	1.08	1.36	0.48	0.48	2.69	1.94	2.19	1.80
HQ	19.0	5.68	29.2	6.30	36.6	32.4	11.5	33.8	77.4	15.0	7.16	23.3
am	20.	26.	24.	01.	23.	17.	10.	20.	28.	28.	19.	08.
	Monatsmittel in m³/s(MQ),l/s.km²(Mq) bzw.Monatssummen in mm (h_A)											
MQ	2.99	2.70	5.89	3.40	2.91	3.21	1.90	2.81	7.35	4.08	3.02	4.57
Mq	4.33	3.92	8.54	4.93	4.22	4.66	2.76	4.08	10.7	5.92	4.38	6.63
h_A	12	9	23	13	11	12	7	11	28	16	11	17

Reihe: 2002-2006	Mittlere Monatsmittel in m³/s (MQ),l/s.km²(Mq) bzw. -summen in mm (h_A)											
MQ	2.92	2.69	4.91	4.15	3.97	5.71	4.25	7.30	3.96	3.97	3.12	4.58
Mq	4.23	3.90	7.13	6.02	5.75	8.29	6.17	10.6	5.74	5.76	4.53	6.64
h_A	11	9	19	16	15	21	17	28	15	15	12	17
Reihe: 1951-2007	**Mittlere Monatsmittel mit Extremwerten in m³/s**											
NQ	0.35	0.11	0.59	0.22	.002	0.25	0.06	0.06	0.05	0.30	0.34	0.36
NQ_T	0.73	1.07	0.87	0.76	0.31	0.60	0.24	0.42	0.25	0.49	1.15	0.58
MNQ_T	2.57	2.76	3.36	3.75	2.98	3.01	2.81	2.63	2.59	2.82	3.23	3.11
NMQ	1.29	1.60	1.23	1.69	1.55	1.81	1.05	0.90	1.43	1.80	1.45	1.16
MQ	3.93	4.74	7.30	6.53	5.52	6.68	6.61	6.07	4.95	5.21	5.61	5.22
HMQ	7.47	12.4	21.8	21.7	23.7	26.7	35.3	26.3	12.8	19.4	14.7	11.2
MHQ	11.2	17.0	33.7	26.9	34.9	50.6	50.3	47.8	33.8	30.7	28.2	22.5
HQ	39.3	109	127	151	200	177	196	185	127	136	150	103

Jahreswerte in m³/s (Q),l/s.km²(Mq), mm (h_A)	Berichtsjahr			Reihe: 2002 - 2006			Reihe: 1951 - 2007		
NQ	0.48	19.08.		.002	18.05.2002		.002	18.05.2002	
NQ_T	0.76	23.07.					0.24	21.07.2002	
$MJNQ_T$							1.58		
NJMQ							2.24		2003
MQ,Mq,h_A	3.74	5.42	171	4.34	6.29	198	5.70	8.27	261
HJMQ							13.1		1965
MJHQ							97.7		
HQ	77.4	28.09.		166	22.08.2005		200	28.05.1972	
NNQ seit 1951:	.002	18.05.2002		**HHQ seit** 1951:	200	28.05.1972			

Berichtsjahr(J) Überschreitungsdauer der Abflüsse in Tagen Reihe(R): 2002-2006												
m³/s	Tage(J)	Tage(R)	m³/s	Tage(J)	Tage(R)	m³/s	Tage(J)	Tage(R)	m³/s	Tage(J)	Tage(R)	
10000			500			20.0	2	6.4	1.00	360	342.4	
8000			350			16.0	4	9.0	0.80	364	351.2	
6000			250			12.0	7	15.0	0.60	365	358.4	
4000			180			9.00	17	26.8	0.40		364.2	
3000			140		0.2	7.00	30	42.0	0.30		364.8	
2000			100		0.2	5.00	63	82.2	0.20		365.2	
1600			80.0		0.4	3.50	120	139.8	0.10			
1200			60.0		0.8	2.50	242	221.6	0.06			
900			40.0		1.6	1.80	313	296.0	0.03			
700			30.0	1	3.4	1.40	344	322.4	0.00			

Extremwerte beeinflusst
durch Wasserentnahme (Bewässerung) beeinflusst
Im Jän,Apr,Aug,Sep,Okt,Nov,Dez nach erg.Wasserständen erm.

Nr. 588 Neumarkt
Raab

Mst.Nr. 210468 Art: Schreibpegel Einzugsgebiet: 986.5 km²

Monat	I	II	III	IV	V	VI	VII	VIII	IX	X	XI	XII
Tag	Tägliche Abflüsse 2007 in m³/s											
1.	2.73	4.03	3.85	6.25	2.55	2.75	2.49	2.57	6.32	7.43	4.99	3.71
2.	2.87	3.84	3.79	6.04	3.29	2.74	2.24	2.19	4.94	6.38	4.79	3.50
3.	2.86	3.73	3.68	5.94	2.43	3.51	2.14	2.28	4.23	5.97	4.45	3.79
4.	2.77	3.64	3.47	6.15	2.55	4.44	2.63	3.24	9.18	5.31	4.19	3.75
5.	2.96	3.50	3.31	5.58	3.04	7.28	3.64	2.27	7.27	5.11	4.00	3.39
6.	2.90	3.53	3.24	5.40	4.87	5.49	2.43	1.62	4.94	5.14	3.90	3.27
7.	2.80	3.91	3.32	5.13	3.73	4.48	2.18	1.70	17.1	5.07	3.83	3.40
8.	2.58	3.85	4.65	4.91	3.06	4.20	2.00	2.11	16.4	4.88	3.78	17.2
9.	2.66	3.69	10.8	4.88	5.05	4.21	2.50	1.98	8.57	4.27	3.86	10.7
10.	2.56	3.58	6.76	4.67	3.72	3.62	6.17	2.83	7.53	4.04	3.69	11.4
11.	2.65	3.43	5.31	4.44	3.08	3.22	4.77	3.40	6.03	4.04	3.54	9.60
12.	2.52	3.43	4.80	4.19	3.54	3.48	3.05	3.00	5.26	3.81	3.80	11.1
13.	2.52	5.20	4.66	4.14	3.58	3.64	2.54	2.20	4.74	2.86	3.76	11.2
14.	2.66	4.46	4.37	4.04	2.78	3.32	2.36	2.15	4.23	3.45	3.60	8.22
15.	2.57	3.91	4.20	3.86	2.88	3.08	1.93	2.07	4.13	3.62	3.40	6.98
16.	2.70	3.72	3.93	4.06	5.81	2.97	1.87	1.65	3.84	3.49	3.72	6.47
17.	2.67	3.52	3.93	4.31	4.19	7.95	1.63	1.52	3.64	3.42	2.39	5.93
18.	2.32	3.40	3.80	3.67	4.37	4.72	1.56	2.50	3.61	3.37	3.30	5.51
19.	2.87	3.37	6.24	3.55	3.32	4.12	1.48	1.86	28.4	3.42	3.94	5.15
20.	8.29	3.31	14.9	2.81	3.02	3.58	1.40	3.63	9.65	3.22	3.84	4.97
21.	5.74	3.26	14.6	3.02	3.11	3.20	1.36	7.16	6.52	3.10	3.59	4.78
22.	4.93	3.23	10.8	3.19	2.80	2.86	1.29	5.99	5.35	3.10	3.44	4.56
23.	5.89	3.19	10.6	3.87	4.58	2.71	1.29	4.84	4.89	4.17	3.42	4.52
24.	9.56	3.12	25.4	3.17	5.86	2.56	1.02	4.07	4.18	7.57	3.48	4.28
25.	8.35	3.14	25.6	3.07	3.05	2.49	1.69	3.15	4.20	5.95	3.87	4.31
26.	6.10	5.05	14.4	2.88	2.65	2.38	1.54	2.73	3.92	4.92	4.75	4.12
27.	5.15	5.18	10.8	2.70	4.46	2.68	1.31	2.03	7.42	4.45	4.25	4.17
28.	4.71	4.15	9.05	1.94	3.38	3.33	1.91	2.09	32.7	8.95	4.11	3.92
29.	4.47		8.03	2.63	4.21	2.73	2.79	2.80	16.7	12.7	3.84	3.99
30.	4.46		7.45	2.60	4.03	2.53	3.87	8.87	9.72	7.69	3.76	3.67
31.	4.21		6.79		3.25		4.27	11.0		5.87		3.57
	Extremwerte in m³/s											
am	12.	05.	02.	26.	04.	22.	25.	12.	12.	17.	16.	04.
NQ	0.77	0.27	2.43	0.13	.000	1.15	0.43	.000	0.27	0.80	0.61	1.40
HQ	12.1	8.20	32.7	10.9	15.9	21.1	11.2	19.5	65.4	25.1	7.84	29.2
am	20.	26.	24.	17.	23.	17.	10.	20.	28.	29.	19.	08.
	Monatsmittel in m³/s(MQ),l/s.km²(Mq) bzw.Monatssummen in mm (h_A)											
MQ	3.97	3.76	7.95	4.10	3.62	3.68	2.37	3.27	8.52	5.06	3.84	5.97
Mq	4.02	3.82	8.06	4.16	3.67	3.73	2.40	3.32	8.63	5.13	3.89	6.05
h_A	11	9	22	11	10	10	6	9	22	14	10	16

Reihe: 2002-2006	Mittlere Monatsmittel in m³/s (MQ),l/s.km²(Mq) bzw. -summen in mm (h_A)											
MQ	3.81	3.80	7.32	5.62	5.48	7.57	5.05	8.58	5.09	5.29	4.10	6.19
Mq	3.87	3.85	7.42	5.70	5.56	7.67	5.12	8.70	5.16	5.36	4.16	6.28
h_A	10	9	20	15	15	20	14	23	13	14	11	16
Reihe: 1991-2007	**Mittlere Monatsmittel mit Extremwerten in m³/s**											
NQ	0.33	0.18	0.19	0.13	.000	0.49	0.13	.000	0.27	0.19	0.13	0.29
NQ_T	1.01	1.49	1.20	1.44	1.07	1.17	0.83	0.32	1.16	1.50	1.70	1.17
MNQ_T	3.32	3.28	3.51	3.84	3.34	3.01	2.78	3.05	3.41	3.75	4.16	4.07
NMQ	1.51	2.18	1.85	2.52	1.90	2.07	1.43	1.20	2.15	2.62	2.00	1.50
MQ	5.56	4.91	7.15	7.12	6.16	7.14	6.14	6.87	7.02	7.01	7.68	7.57
HMQ	11.2	11.1	15.5	25.7	15.8	21.8	13.8	26.0	20.6	15.0	26.6	16.2
MHQ	16.0	13.8	35.9	36.6	38.1	51.0	43.2	48.8	48.4	38.3	36.1	41.9
HQ	38.4	43.4	106	226	174	153	152	206	176	141	124	184

Jahreswerte in m³/s (Q),l/s.km²(Mq), mm (h_A)	Berichtsjahr			Reihe: 2002 - 2006			Reihe: 1991 - 2007		
NQ	.000	04.05.		0.13	29.07.2006		.000	04.05.2007	
NQ_T	1.02	24.07.					0.32	23.08.2003	
$MJNQ_T$							1.76		
NJMQ							2.99		2003
MQ,Mq,h_A	4.68	4.74	150	5.71	5.79	183	6.70	6.79	214
HJMQ							11.0		1996
MJHQ							122		
HQ	65.4	28.09.		206	21.08.2005		226	05.04.1996	
NNQ seit 1991:	0.13	29.07.2006		**HHQ seit** 1991:	226	05.04.1996			

Berichtsjahr(J) Überschreitungsdauer der Abflüsse in Tagen Reihe(R): 2002-2006												
m³/s	Tage(J)	Tage(R)	m³/s	Tage(J)	Tage(R)	m³/s	Tage(J)	Tage(R)	m³/s	Tage(J)	Tage(R)	
10000			500			20.0	4	10.2	1.00	365	361.2	
8000			350			16.0	8	15.0	0.80		363.0	
6000			250			12.0	12	26.0	0.60		364.6	
4000			180		0.2	9.00	27	43.6	0.40		365.0	
3000			140		0.2	7.00	44	73.4	0.30		365.2	
2000			100		0.2	5.00	86	122.6	0.20			
1600			80.0		0.8	3.50	220	202.2	0.10			
1200			60.0		1.2	2.50	323	283.0	0.06			
900			40.0		2.8	1.80	350	326.8	0.03			
700			30.0	1	5.0	1.40	360	350.0	0.00			

durch Kraftwerksbetrieb beeinflusst

Nr. 589 Rohrbach an der Lafnitz
Lafnitz

Mst.Nr. 210997 Art: Schreibpegel Einzugsgebiet: 268.5 km²

Monat	I	II	III	IV	V	VI	VII	VIII	IX	X	XI	XII
Tag	Tägliche Abflüsse 2007 in m³/s											
1.	1.18	1.28	1.54	1.69	1.33	1.18	1.19	1.18	2.02	2.93	1.95	2.40
2.	1.18	1.28	1.50	1.68	1.31	1.21	1.18	1.13	1.80	2.84	1.91	2.62
3.	1.16	1.32	1.46	1.69	1.35	1.25	1.08	1.60	1.85	2.76	1.87	2.60
4.	1.16	1.31	1.43	1.68	1.72	1.88	1.34	1.34	2.66	2.72	1.86	2.51
5.	1.18	1.28	1.41	1.61	1.92	1.56	1.20	1.17	1.92	2.67	1.84	2.39
6.	1.17	1.30	1.41	1.57	1.77	1.34	1.13	1.12	4.61	2.59	1.83	2.36
7.	1.16	1.34	1.43	1.58	1.39	1.25	1.09	1.10	25.6	2.50	1.86	2.39
8.	1.15	1.31	1.96	1.56	1.25	1.23	1.05	1.09	15.6	2.42	1.94	2.73
9.	1.15	1.35	1.87	1.53	1.27	1.19	2.30	1.10	10.2	2.36	1.88	2.79
10.	1.15	1.34	1.57	1.52	1.23	1.20	3.96	1.31	7.77	2.33	1.87	3.43
11.	1.14	1.32	1.51	1.49	1.35	1.25	1.72	1.18	6.90	2.26	2.18	3.02
12.	1.29	1.32	1.48	1.47	1.59	1.19	1.43	1.14	6.62	2.21	2.56	3.05
13.	1.20	1.33	1.47	1.46	1.28	1.34	1.33	1.10	5.15	2.17	2.17	2.96
14.	1.16	1.33	1.45	1.44	1.20	1.35	1.26	1.71	4.62	2.12	2.06	2.86
15.	1.14	1.32	1.44	1.42	1.78	1.25	1.20	1.17	4.19	2.09	2.01	2.78
16.	1.13	1.33	1.48	1.40	1.64	1.20	1.17	1.01	3.84	2.05	1.93	2.72
17.	1.12	1.30	1.48	1.40	1.52	1.26	1.13	1.02	3.62	2.02	1.90	2.61
18.	1.12	1.29	1.43	1.40	1.48	1.14	1.11	1.18	4.33	2.05	1.98	2.55
19.	2.39	1.27	2.12	1.39	1.29	2.53	1.10	1.01	4.52	1.99	1.98	2.46
20.	2.42	1.27	1.82	1.37	1.33	1.27	1.07	2.44	3.35	2.00	1.92	2.33
21.	1.57	1.26	1.67	1.36	1.39	1.24	1.05	1.39	3.10	1.99	1.93	2.30
22.	1.52	1.25	1.61	1.35	1.21	1.24	1.04	1.76	2.93	1.94	2.10	2.29
23.	1.50	1.26	1.61	1.34	1.16	1.13	1.04	1.47	2.83	1.96	2.30	2.25
24.	1.45	1.25	1.72	1.33	1.17	1.10	2.36	1.28	2.70	2.02	2.65	2.19
25.	1.35	1.25	1.90	1.33	1.15	1.08	1.42	1.17	2.61	2.00	2.69	2.16
26.	1.28	1.77	1.88	1.35	1.12	1.14	1.15	1.12	2.54	2.04	2.62	2.14
27.	1.39	1.57	1.80	1.35	1.12	1.25	1.16	1.08	3.89	1.99	2.60	2.11
28.	1.34	1.57	1.75	1.33	1.12	1.29	1.26	1.08	6.45	3.39	2.53	1.89
29.	1.32		1.79	1.32	1.83	1.13	1.26	1.36	3.59	2.60	2.46	1.86
30.	1.31		1.74	1.33	1.46	1.12	1.68	5.06	3.08	2.17	2.43	1.86
31.	1.29		1.70		1.27		1.27	2.91		2.03		1.87
	Extremwerte in m³/s											
am	03.	06.	14.	21.	15.	25.	26.	14.	03.	15.	02.	28.
NQ	0.91	1.14	1.34	1.24	0.95	0.95	0.95	0.90	1.42	1.66	1.51	1.66
HQ	4.70	2.11	3.19	1.85	4.46	24.9	11.2	16.2	44.0	6.33	3.43	4.33
am	19.	26.	19.	03.	04.	19.	09.	14.	07.	28.	12.	09.
	Monatsmittel in m³/s(MQ),l/s.km²(Mq) bzw.Monatssummen in mm (h_A)											
MQ	1.32	1.33	1.63	1.46	1.39	1.29	1.38	1.44	5.17	2.30	2.13	2.47
Mq	4.93	4.97	6.06	5.43	5.17	4.81	5.14	5.38	19.2	8.56	7.92	9.19
h_A	13	12	16	14	14	12	14	14	50	23	21	24

Reihe: 2002-2006	Mittlere Monatsmittel in m³/s (MQ),l/s.km²(Mq) bzw. -summen in mm (h_A)											
MQ	1.53	1.48	1.98	2.07	2.10	2.86	2.40	2.22	1.86	1.76	1.60	1.78
Mq	5.71	5.49	7.39	7.72	7.83	10.6	8.94	8.25	6.91	6.55	5.96	6.61
h_A	15	13	20	20	21	28	24	22	18	18	15	17
Reihe: 1966-2007	**Mittlere Monatsmittel mit Extremwerten in m³/s**											
NQ	0.42	0.51	0.58	0.71	0.58	0.63	0.50	0.33	0.45	0.68	0.57	0.42
NQ_T	0.42	0.55	0.83	0.79	0.87	0.65	0.75	0.37	0.68	0.68	0.62	0.68
MNQ_T	1.46	1.47	1.74	2.08	1.93	2.09	2.13	1.92	1.77	1.76	1.71	1.57
NMQ	0.61	0.89	0.92	0.94	1.33	1.22	0.99	0.77	0.83	0.79	0.77	0.91
MQ	1.84	1.93	2.50	2.78	2.73	3.28	3.03	3.02	2.55	2.44	2.14	2.04
HMQ	3.57	4.76	5.07	6.97	7.03	8.54	9.57	8.77	5.81	13.1	5.10	4.15
MHQ	4.58	5.51	6.82	5.66	12.4	26.8	20.6	28.1	18.2	12.3	5.64	5.61
HQ	22.6	31.0	28.9	20.6	77.0	160	159	124	124	171	21.6	29.4

Jahreswerte in m³/s (Q),l/s.km²(Mq), mm (h_A)									
	Berichtsjahr			Reihe: 2002 - 2006			Reihe: 1966 - 2007		
NQ	0.90	14.08.		0.55	14.08.2003		0.33	03.08.1971	
NQ_T	1.01	16.08.					0.37	03.08.1971	
$MJNQ_T$							1.06		
NJMQ							1.29		2003
MQ,Mq,h_A	1.94	7.23	228	1.98	7.37	232	2.53	9.40	297
HJMQ							4.84		1982
MJHQ							54.0		
HQ	44.0	07.09.		159	22.07.2004		171		06.10.1982
NNQ seit 1966:	0.33	03.08.1971		**HHQ seit** 1966:	171	06.10.1982			

Berichtsjahr(J) Überschreitungsdauer der Abflüsse in Tagen Reihe(R): 2002-2006											
m³/s	Tage(J)	Tage(R)	m³/s	Tage(J)	Tage(R)	m³/s	Tage(J)	Tage(R)	m³/s	Tage(J)	Tage(R)
10000			500			20.0	1		1.00	365	327.4
8000			350			16.0	1		0.80		361.2
6000			250			12.0	2	0.4	0.60		365.2
4000			180			9.00	3	1.0	0.40		
3000			140			7.00	4	1.6	0.30		
2000			100			5.00	9	7.2	0.20		
1600			80.0			3.50	19	26.0	0.10		
1200			60.0			2.50	59	72.0	0.06		
900			40.0			1.80	141	163.4	0.03		
700			30.0			1.40	207	262.4	0.00		

Im Jän,Feb,Mrz,Dez nach ergänzten Wasserständen ermittelt
Im Dez durch Eis beeinflusst

Nr. 590 Hammerkastell
Lafnitz

Mst.Nr. 211680 Art: Schreibpegel Einzugsgebiet: 285.5 km²

Monat	I	II	III	IV	V	VI	VII	VIII	IX	X	XI	XII
Tag	Tägliche Abflüsse 2007 in m³/s											
1.	1.30	1.30	1.55	1.87	1.28	1.27	1.16	1.19	2.10	3.06	2.04	2.43
2.	1.30	1.29	1.50	1.86	1.26	1.29	1.38	1.13	1.86	2.93	1.99	2.63
3.	1.27	1.33	1.46	1.87	1.25	1.34	1.13	1.51	1.81	2.85	1.95	2.62
4.	1.27	1.33	1.42	1.88	1.92	1.84	1.43	1.43	2.99	2.81	1.94	2.54
5.	1.28	1.30	1.39	1.79	2.15	1.82	1.33	1.18	1.95	2.77	1.93	2.43
6.	1.28	1.31	1.38	1.73	2.00	1.49	1.22	1.11	4.32	2.71	1.92	2.38
7.	1.27	1.36	1.40	1.73	1.63	1.35	1.16	1.08	20.1	2.59	1.96	2.42
8.	1.25	1.34	1.86	1.70	1.40	1.34	1.11	1.06	14.2	2.54	2.02	2.73
9.	1.24	1.37	2.00	1.67	1.42	1.30	1.69	1.05	9.24	2.48	1.99	2.71
10.	1.24	1.36	1.61	1.65	1.36	1.27	4.57	1.28	7.32	2.45	1.96	3.65
11.	1.23	1.35	1.52	1.61	1.44	1.44	1.95	1.16	6.39	2.37	2.18	3.24
12.	1.36	1.35	1.48	1.59	1.84	1.31	1.52	1.12	6.40	2.33	2.64	3.20
13.	1.29	1.37	1.47	1.56	1.44	1.25	1.40	1.07	4.96	2.29	2.24	3.11
14.	1.23	1.39	1.45	1.54	1.32	1.59	1.32	1.35	4.43	2.25	2.11	3.04
15.	1.21	1.41	1.43	1.51	1.80	1.29	1.24	1.45	4.09	2.22	2.08	2.96
16.	1.20	1.46	1.45	1.49	1.94	1.34	1.19	1.04	3.81	2.19	2.03	2.88
17.	1.20	1.43	1.48	1.48	1.71	1.37	1.14	1.01	3.59	2.13	2.00	2.83
18.	1.20	1.41	1.41	1.48	1.72	1.21	1.10	1.25	3.91	2.18	2.06	2.73
19.	2.28	1.40	2.35	1.47	1.45	2.46	1.09	1.01	4.73	2.10	2.07	2.78
20.	3.01	1.39	2.13	1.45	1.38	1.49	1.05	2.28	3.47	2.12	2.02	2.67
21.	1.67	1.39	1.93	1.42	1.58	1.33	1.02	1.62	3.23	2.12	2.01	2.57
22.	1.59	1.38	1.82	1.40	1.27	1.38	1.01	1.90	3.05	2.08	2.13	2.50
23.	1.58	1.37	1.81	1.39	1.18	1.20	1.00	1.59	2.92	2.12	2.34	2.50
24.	1.53	1.37	1.90	1.37	1.16	1.16	2.02	1.38	2.81	2.19	2.63	2.49
25.	1.41	1.36	2.09	1.37	1.19	1.14	1.64	1.23	2.73	2.18	2.71	2.49
26.	1.26	1.82	2.14	1.34	1.13	1.20	1.16	1.18	2.67	2.24	2.65	2.49
27.	1.44	1.61	2.03	1.33	1.18	1.28	1.14	1.13	3.85	2.16	2.63	2.42
28.	1.36	1.57	1.96	1.30	1.17	1.49	1.30	1.11	5.88	3.32	2.56	2.35
29.	1.34		1.99	1.28	1.89	1.21	1.31	1.44	3.80	2.79	2.51	2.28
30.	1.33		1.94	1.28	1.66	1.18	1.69	4.50	3.26	2.19	2.48	2.21
31.	1.31		1.89		1.40		1.32	3.37		2.09		2.15
	Extremwerte in m³/s											
am	26.	06.	05.	28.	26.	25.	24.	09.	03.	22.	02.	31.
NQ	1.00	1.21	1.34	1.24	1.04	1.06	0.92	0.92	1.61	1.99	1.86	2.10
HQ	5.32	2.15	3.64	2.08	3.86	15.8	7.68	9.32	36.3	5.65	3.17	4.21
am	20.	26.	19.	03.	04.	19.	09.	30.	07.	28.	12.	09.
	Monatsmittel in m³/s(MQ),l/s.km²(Mq) bzw.Monatssummen in mm (h_A)											
MQ	1.41	1.40	1.72	1.55	1.50	1.39	1.41	1.46	4.86	2.42	2.19	2.66
Mq	4.94	4.90	6.02	5.42	5.26	4.86	4.95	5.11	17.0	8.46	7.68	9.32
h_A	13	12	16	14	14	13	13	14	44	23	20	24

Reihe: 2002-2006	Mittlere Monatsmittel in m³/s (MQ),l/s.km²(Mq) bzw. -summen in mm (h_A)											
MQ	1.56	1.52	2.07	2.07	2.19	3.11	2.48	2.28	1.83	1.77	1.66	1.92
Mq	5.47	5.32	7.24	7.25	7.68	10.9	8.69	7.98	6.41	6.19	5.80	6.72
h_A	15	13	19	19	21	28	23	21	17	17	15	17
Reihe: 1982-2007	**Mittlere Monatsmittel mit Extremwerten in m³/s**											
NQ	0.84	0.84	0.73	0.89	0.81	0.90	0.62	0.55	0.69	0.75	0.90	0.74
NQ_T	0.86	0.87	0.77	0.92	0.93	0.96	0.67	0.59	0.73	0.78	0.93	0.83
MNQ_T	1.70	1.64	1.72	2.13	1.97	2.16	1.91	1.97	1.88	2.03	1.88	1.87
NMQ	0.98	0.94	0.93	1.07	1.25	1.25	0.92	0.73	0.93	0.97	1.01	0.98
MQ	2.11	2.03	2.46	2.96	2.84	3.19	2.86	2.99	2.70	2.79	2.37	2.29
HMQ	4.59	3.93	4.42	8.14	5.70	6.09	4.87	6.94	6.34	14.2	6.76	6.37
MHQ	4.26	4.86	7.58	6.24	12.1	16.8	18.9	22.6	17.5	14.5	6.50	6.62
HQ	17.9	16.2	34.2	20.9	39.7	54.6	113	95.5	95.4	149	25.2	33.8

Jahreswerte in m³/s (Q),l/s.km²(Mq), mm (h_A)									
	Berichtsjahr			Reihe: 2002 - 2006			Reihe: 1982 - 2007		
NQ	0.92	24.07.		0.55	23.08.2003		0.55	23.08.2003	
NQ_T	1.00	23.07.					0.59	28.08.2003	
$MJNQ_T$							1.27		
NJMQ							1.24		2003
MQ,Mq,h_A	2.00	6.99	220	2.05	7.17	226	2.64	9.24	291
HJMQ							5.36		1982
MJHQ							43.2		
HQ	36.3	07.09.		113	22.07.2004		149		06.10.1982
NNQ seit 1982:	0.55	23.08.2003		**HHQ seit** 1982:	149	06.10.1982			

Berichtsjahr(J) Überschreitungsdauer der Abflüsse in Tagen Reihe(R): 2002-2006											
m³/s	Tage(J)	Tage(R)	m³/s	Tage(J)	Tage(R)	m³/s	Tage(J)	Tage(R)	m³/s	Tage(J)	Tage(R)
10000			500			20.0	1		1.00	365	330.2
8000			350			16.0	1		0.80		354.4
6000			250			12.0	2	0.8	0.60		364.4
4000			180			9.00	3	1.4	0.40		365.2
3000			140			7.00	4	3.4	0.30		
2000			100			5.00	7	11.4	0.20		
1600			80.0			3.50	20	31.6	0.10		
1200			60.0			2.50	66	76.6	0.06		
900			40.0			1.80	161	167.0	0.03		
700			30.0			1.40	234	261.0	0.00		

Im Dez durch Eis beeinflusst
Im Jän,Feb,Nov,Dez nach ergänzten Wasserständen ermittelt

Abflüsse

Nr. 591 Markt Allhau (Musserbrücke) Stögersbach

Mst.Nr. 210203 Art: Schreibpegel Einzugsgebiet: 70.8 km²

Monat	I	II	III	IV	V	VI	VII	VIII	IX	X	XI	XII
Tag	Tägliche Abflüsse 2007 in m³/s											
1.	0.09	0.18	0.19	0.21	0.11	0.11	0.10	0.08	0.19	0.23	0.21	0.16
2.	0.09	0.17	0.17	0.20	0.11	0.15	0.09	0.07	0.15	0.21	0.19	0.17
3.	0.09	0.18	0.16	0.22	0.11	0.11	0.08	0.08	0.18	0.19	0.19	0.17
4.	0.09	0.18	0.15	0.21	0.20	0.17	0.16	0.10	0.92	0.19	0.19	0.16
5.	0.09	0.18	0.14	0.19	0.34	0.13	0.12	0.07	0.25	0.19	0.19	0.16
6.	0.09	0.18	0.14	0.19	0.30	0.16	0.09	0.05	0.60	0.18	0.18	0.17
7.	0.09	0.20	0.14	0.17	0.17	0.13	0.08	0.05	2.66	0.17	0.18	0.17
8.	0.09	0.19	0.22	0.17	0.16	0.14	0.07	0.05	0.84	0.17	0.18	0.21
9.	0.09	0.19	0.26	0.17	0.18	0.13	0.09	0.06	0.40	0.16	0.19	0.22
10.	0.10	0.17	0.18	0.17	0.15	0.14	0.73	0.06	0.29	0.16	0.18	0.61
11.	0.12	0.17	0.16	0.16	0.19	0.16	0.21	0.07	0.25	0.16	0.20	0.39
12.	0.12	0.17	0.16	0.15	0.35	0.11	0.14	0.08	0.22	0.16	0.25	0.36
13.	0.12	0.17	0.14	0.15	0.18	0.10	0.11	0.07	0.19	0.16	0.21	0.35
14.	0.12	0.16	0.14	0.15	0.14	0.21	0.10	0.17	0.17	0.16	0.21	0.30
15.	0.12	0.16	0.14	0.15	0.22	0.11	0.08	0.64	0.16	0.15	0.19	0.27
16.	0.12	0.14	0.14	0.15	0.24	0.13	0.07	0.13	0.15	0.17	0.19	0.25
17.	0.12	0.14	0.14	0.15	0.24	0.24	0.06	0.10	0.14	0.15	0.18	0.24
18.	0.12	0.15	0.14	0.15	0.23	0.11	0.05	0.10	0.33	0.17	0.19	0.22
19.	0.20	0.15	0.62	0.14	0.16	0.33	.049	0.08	0.76	0.16	0.19	0.30
20.	0.31	0.14	0.49	0.14	0.14	0.21	.042	0.58	0.26	0.17	0.19	0.27
21.	0.19	0.14	0.36	0.13	0.14	0.16	.041	0.22	0.20	0.16	0.19	0.20
22.	0.26	0.15	0.28	0.13	0.12	0.15	.041	0.35	0.18	0.17	0.19	0.23
23.	0.34	0.14	0.26	0.13	0.11	0.11	.040	0.17	0.16	0.25	0.19	0.24
24.	0.39	0.14	0.29	0.13	0.10	0.10	0.17	0.13	0.16	0.28	0.18	0.23
25.	0.30	0.14	0.35	0.13	0.09	0.13	0.16	0.11	0.15	0.27	0.17	0.20
26.	0.22	0.42	0.29	0.12	0.09	0.15	0.06	0.09	0.14	0.29	0.17	0.19
27.	0.19	0.24	0.26	0.12	0.12	0.24	0.08	0.08	0.42	0.28	0.16	0.18
28.	0.19	0.21	0.24	0.12	0.10	0.20	0.28	0.08	1.20	0.91	0.17	0.18
29.	0.19		0.24	0.11	0.16	0.12	0.14	0.13	0.41	0.51	0.17	0.17
30.	0.20		0.23	0.11	0.16	0.11	0.18	0.64	0.27	0.30	0.17	0.28
31.	0.19		0.22		0.12		0.11	0.39		0.24		0.29
	Extremwerte in m³/s											
am	03.	14.	15.	30.	01.	14.	22.	07.	03.	22.	03.	01.
NQ	0.07	0.14	0.12	0.09	0.09	0.07	.029	.040	0.12	0.12	0.16	0.14
HQ	0.51	0.64	1.27	0.37	0.88	1.33	2.29	6.05	7.13	2.45	0.30	0.98
am	20.	26.	19.	03.	05.	19.	28.	15.	07.	28.	12.	10.
	Monatsmittel in m³/s(MQ),l/s.km²(Mq) bzw.Monatssummen in mm (h_A)											
MQ	0.16	0.18	0.23	0.15	0.17	0.15	0.12	0.16	0.41	0.23	0.19	0.24
Mq	2.29	2.49	3.22	2.16	2.39	2.14	1.75	2.31	5.85	3.23	2.64	3.45
h_A	6	6	9	6	6	6	5	6	15	9	7	9

Reihe: 2002-2006 Mittlere Monatsmittel in m³/s (MQ),l/s.km²(Mq) bzw. -summen in mm (h_A)												
MQ	0.23	0.23	0.25	0.24	0.21	0.33	0.23	0.26	0.13	0.18	0.21	0.23
Mq	3.19	3.31	3.56	3.41	2.99	4.71	3.28	3.62	1.85	2.60	2.90	3.31
h_A	9	8	10	9	8	12	9	10	5	7	8	9
Reihe: 1976-2007 Mittlere Monatsmittel mit Extremwerten in m³/s												
NQ	0.07	0.07	.040	0.09	.037	.007	.001	.007	.005	0.07	0.09	0.06
NQ_T	0.09	0.08	0.13	0.11	.047	.008	.002	.010	.007	0.08	0.09	0.09
MNQ_T	0.23	0.23	0.23	0.23	0.19	0.18	0.16	0.16	0.16	0.19	0.22	0.24
NMQ	0.16	0.12	0.16	0.15	0.16	0.10	0.10	0.08	0.09	0.12	0.12	0.09
MQ	0.29	0.30	0.35	0.34	0.32	0.44	0.34	0.33	0.31	0.34	0.31	0.32
HMQ	0.47	0.80	0.92	1.04	0.76	2.67	0.86	0.82	1.40	1.92	1.07	0.81
MHQ	0.70	0.99	1.73	2.01	3.60	5.50	4.21	3.94	3.23	2.66	1.23	1.72
HQ	2.04	7.89	11.5	22.7	23.7	31.9	15.4	15.6	21.0	19.4	8.38	18.0

Jahreswerte in m³/s (Q),l/s.km²(Mq), mm (h_A)									
	Berichtsjahr			Reihe: 2002 - 2006			Reihe: 1976 - 2007		
NQ	.029	22.07.		.001	16.07.2003		.001	16.07.2003	
NQ_T	.040	23.07.					.002	15.07.2003	
$MJNQ_T$							0.12		
NJMQ							0.17		2003
MQ,Mq,h_A	0.20	2.83	89.1	0.23	3.21	101	0.33	4.70	148
HJMQ							0.65		1998
MJHQ							10.9		
HQ	7.13	07.09.		20.1	13.06.2004		31.9	28.06.1998	
NNQ seit 1976:	.001	16.07.2003		HHQ seit 1976:	31.9	28.06.1998			

Berichtsjahr(J) Überschreitungsdauer der Abflüsse in Tagen Reihe(R): 2002-2006											
m³/s	Tage(J)	Tage(R)	m³/s	Tage(J)	Tage(R)	m³/s	Tage(J)	Tage(R)	m³/s	Tage(J)	Tage(R)
10000			500			20.0			1.00	2	3.6
8000			350			16.0			0.80	5	6.0
6000			250			12.0			0.60	12	13.8
4000			180			9.00			0.40	19	32.6
3000			140			7.00			0.30	38	56.6
2000			100			5.00		0.2	0.20	107	159.6
1600			80.0			3.50		0.8	0.10	321	315.8
1200			60.0			2.50	1	1.0	0.06	356	346.0
900			40.0			1.80	1	1.2	0.03	365	355.0
700			30.0			1.40	1	2.0	0.00		365.0

Im Dez durch Eis beeinflusst

Nr. 592 Wörth an der Lafnitz Lafnitz

Mst.Nr. 211003 Art: Schreibpegel Einzugsgebiet: 439.4 km²

Monat	I	II	III	IV	V	VI	VII	VIII	IX	X	XI	XII
Tag	Tägliche Abflüsse 2007 in m³/s											
1.	1.43	1.73	1.94	2.24	1.44	1.54	1.38	1.31	2.54	3.63	2.46	2.71
2.	1.44	1.68	1.85	2.25	1.43	1.85	1.59	1.21	2.00	3.41	2.33	2.79
3.	1.42	1.69	1.77	2.20	1.41	1.65	1.31	1.24	1.84	3.25	2.23	2.97
4.	1.43	1.78	1.73	2.32	2.22	1.88	1.54	1.86	4.69	3.11	2.21	2.86
5.	1.42	1.70	1.67	2.12	2.84	2.73	1.81	1.28	2.48	3.11	2.16	2.72
6.	1.44	1.70	1.67	2.05	2.70	1.97	1.43	1.17	4.30	3.04	2.12	2.65
7.	1.43	1.83	1.64	2.00	2.32	1.68	1.35	1.12	11.3	2.87	2.15	2.65
8.	1.42	1.77	1.92	1.99	1.74	1.63	1.28	1.09	20.8	2.79	2.19	3.15
9.	1.41	1.76	3.01	1.94	1.87	1.62	1.40	1.07	11.4	2.71	2.19	2.99
10.	1.41	1.75	2.07	1.90	1.64	1.50	6.82	1.31	8.55	2.63	2.15	5.03
11.	1.41	1.71	1.88	1.87	1.58	1.68	3.15	1.22	6.99	2.58	2.28	4.50
12.	1.43	1.70	1.82	1.83	2.68	1.77	1.94	1.21	6.95	2.50	3.01	4.07
13.	1.55	1.72	1.78	1.79	1.91	1.52	1.64	1.15	5.59	2.47	2.57	4.08
14.	1.43	1.70	1.75	1.76	1.65	1.90	1.52	1.07	4.90	2.40	2.44	3.75
15.	1.40	1.68	1.70	1.72	1.72	1.52	1.41	2.29	4.36	2.37	2.30	3.66
16.	1.42	1.68	1.69	1.69	3.00	1.61	1.32	1.23	3.96	2.36	2.24	3.50
17.	1.42	1.65	1.76	1.67	2.31	3.49	1.26	1.07	3.70	2.31	2.19	3.35
18.	1.41	1.63	1.69	1.66	2.32	1.57	1.20	1.36	3.71	2.33	2.25	3.10
19.	1.73	1.63	3.39	1.67	1.86	2.24	1.16	1.12	6.80	2.33	2.37	2.79
20.	4.60	1.62	4.00	1.65	1.71	3.14	1.12	1.76	4.02	2.26	2.26	2.91
21.	2.39	1.61	3.03	1.61	1.92	1.69	1.08	3.14	3.50	2.29	2.22	2.58
22.	2.15	1.60	2.50	1.58	1.60	1.80	1.05	2.27	3.22	2.24	2.28	2.35
23.	2.38	1.61	2.35	1.57	1.46	1.49	1.04	2.06	3.03	2.26	2.51	2.29
24.	2.53	1.59	2.48	1.55	1.40	1.40	1.12	1.68	2.85	2.34	2.79	2.42
25.	2.21	1.58	2.82	1.55	1.42	1.36	3.08	1.37	2.73	2.36	3.00	2.59
26.	1.79	2.57	2.86	1.52	1.35	1.35	1.31	1.28	2.66	2.40	2.95	2.55
27.	1.77	2.26	2.61	1.50	1.50	1.42	1.25	1.20	4.00	2.35	2.90	2.47
28.	1.89	1.97	2.46	1.48	1.36	2.14	1.38	1.16	7.92	3.80	2.87	2.39
29.	1.81		2.41	1.44	2.22	1.52	1.92	1.46	5.74	5.41	2.80	2.30
30.	1.80		2.43	1.44	2.17	1.44	1.76	3.75	4.17	3.07	2.75	2.01
31.	1.76		2.31		1.73		1.75	5.83		2.65		2.03
	Extremwerte in m³/s											
am	27.	23.	05.	29.	23.	20.	28.	20.	03.	22.	09.	31.
NQ	0.83	1.51	1.58	1.38	1.26	0.89	0.74	0.74	1.75	2.15	2.05	1.42
HQ	6.54	3.33	6.44	2.58	4.70	10.2	10.8	10.4	27.7	8.98	3.66	6.48
am	20.	26.	19.	04.	16.	19.	10.	31.	08.	29.	12.	10.
	Monatsmittel in m³/s(MQ),l/s.km²(Mq) bzw.Monatssummen in mm (h_A)											
MQ	1.76	1.75	2.23	1.79	1.89	1.80	1.69	1.66	5.36	2.76	2.44	2.97
Mq	4.00	3.97	5.07	4.06	4.29	4.10	3.85	3.77	12.2	6.28	5.55	6.77
h_A	11	10	14	11	11	11	10	10	32	17	14	18

Reihe: 2002-2006 Mittlere Monatsmittel in m³/s (MQ),l/s.km²(Mq) bzw. -summen in mm (h_A)												
MQ	1.86	1.88	2.48	2.55	2.72	3.65	2.88	2.74	2.08	2.11	1.99	2.26
Mq	4.23	4.28	5.64	5.79	6.19	8.32	6.56	6.24	4.72	4.79	4.53	5.14
h_A	11	10	15	15	17	22	18	17	12	13	12	13
Reihe: 1961-2007 Mittlere Monatsmittel mit Extremwerten in m³/s												
NQ	0.37	0.79	0.78	0.83	0.59	0.81	0.74	0.39	0.55	0.60	0.48	0.58
NQ_T	0.75	1.05	0.98	1.13	1.08	1.05	1.01	0.90	0.95	1.03	1.00	0.76
MNQ_T	2.01	2.05	2.27	2.73	2.46	2.56	2.50	2.43	2.26	2.20	2.34	2.18
NMQ	1.20	1.12	1.13	1.31	1.59	1.59	1.30	1.03	1.25	1.17	1.15	1.15
MQ	2.61	2.78	3.66	4.02	3.77	4.86	4.36	4.25	3.36	3.46	3.25	3.00
HMQ	5.41	7.28	10.1	12.6	10.9	18.5	16.2	14.4	8.51	18.0	8.78	6.05
MHQ	5.76	6.50	11.3	10.9	15.3	26.3	17.3	21.9	15.8	16.1	10.9	8.99
HQ	32.5	28.9	47.0	70.8	67.0	121	56.8	72.0	82.6	156	49.4	64.6

Jahreswerte in m³/s (Q),l/s.km²(Mq), mm (h_A)									
	Berichtsjahr			Reihe: 2002 - 2006			Reihe: 1961 - 2007		
NQ	0.74	20.08.		0.78	14.03.2002		0.37	17.01.1972	
NQ_T	1.04	23.07.					0.75	19.01.1972	
$MJNQ_T$							1.50		
NJMQ							1.57		2003
MQ,Mq,h_A	2.34	5.32	168	2.44	5.56	175	3.62	8.23	260
HJMQ							8.40		1965
MJHQ							43.9		
HQ	27.7	08.09.		28.2	13.06.2004		156	07.10.1982	
NNQ seit 1961:	0.37	17.01.1972		HHQ seit 1961:	156	07.10.1982			

Berichtsjahr(J) Überschreitungsdauer der Abflüsse in Tagen Reihe(R): 2002-2006											
m³/s	Tage(J)	Tage(R)	m³/s	Tage(J)	Tage(R)	m³/s	Tage(J)	Tage(R)	m³/s	Tage(J)	Tage(R)
10000			500			20.0	1		1.00	365	358.6
8000			350			16.0	1	0.6	0.80		365.2
6000			250			12.0	1	1.6	0.60		
4000			180			9.00	3	3.4	0.40		
3000			140			7.00	5	5.6	0.30		
2000			100			5.00	14	18.6	0.20		
1600			80.0			3.50	36	50.0	0.10		
1200			60.0			2.50	100	112.6	0.06		
900			40.0			1.80	204	228.2	0.03		
700			30.0			1.40	324	310.8	0.00		

Extremwerte beeinflusst
Im Jän,Dez durch Eis beeinflusst
Im Jän,Aug,Sep,Okt,Nov,Dez nach ergänzten Wasserständen erm.

Abflüsse

Nr. 593 Pöllau (Prätisbach-II) Prätisbach

Mst.Nr. 211623 Art: Schreibpegel Einzugsgebiet: 21.1 km²

Monat	I	II	III	IV	V	VI	VII	VIII	IX	X	XI	XII
Tag	Tägliche Abflüsse 2007 in m³/s											
1.	.045	0.05	0.05	0.17	0.05	0.06	0.07	0.09	0.21	0.19	0.09	0.07
2.	.046	0.05	0.05	0.17	0.05	0.28	0.06	0.08	0.19	0.18	0.08	0.07
3.	.046	0.05	0.05	0.15	0.06	0.11	0.06	0.13	0.19	0.17	0.08	0.08
4.	.047	0.05	0.05	0.13	0.08	0.16	0.09	0.09	0.25	0.17	0.08	0.07
5.	.047	0.05	0.05	0.12	0.10	0.11	0.07	0.08	0.18	0.17	0.08	0.07
6.	.048	0.05	0.05	0.11	0.10	0.10	0.06	0.08	0.32	0.17	0.08	0.07
7.	.048	0.05	0.05	0.11	0.07	0.09	0.06	0.08	1.18	0.15	0.08	0.07
8.	.049	0.05	0.08	0.10	0.07	0.09	0.05	0.07	1.10	0.15	0.08	0.21
9.	.049	0.05	0.07	0.11	0.08	0.08	0.12	0.07	0.76	0.14	0.08	0.16
10.	.049	0.05	0.06	0.09	0.07	0.08	0.27	0.10	0.52	0.13	0.07	0.23
11.	.050	0.05	0.06	0.09	0.08	0.07	0.10	0.08	0.40	0.13	0.09	0.18
12.	.050	0.05	0.06	0.08	0.10	0.09	0.09	0.07	0.34	0.13	0.11	0.16
13.	.051	0.05	0.06	0.08	0.07	0.07	0.08	0.07	0.26	0.12	0.09	0.15
14.	0.05	0.05	0.06	0.08	0.07	0.07	0.08	0.07	0.23	0.12	0.08	0.14
15.	0.05	0.05	0.06	0.08	0.10	0.07	0.07	0.06	0.19	0.12	0.08	0.14
16.	0.05	0.05	0.06	0.08	0.08	0.06	0.07	0.06	0.17	0.11	0.07	0.14
17.	0.05	0.05	0.06	0.07	0.08	0.07	0.06	0.06	0.17	0.10	0.07	0.13
18.	0.05	0.05	0.06	0.07	0.08	0.06	0.05	0.07	0.36	0.12	0.08	0.12
19.	0.09	0.05	0.11	0.07	0.07	0.12	0.05	0.06	0.29	0.10	0.08	0.11
20.	0.09	0.05	0.09	0.07	0.07	0.09	0.05	0.19	0.19	0.10	0.08	0.10
21.	0.05	0.05	0.08	0.07	0.07	0.13	.049	0.09	0.17	0.10	0.08	0.09
22.	0.06	0.05	0.08	0.06	0.06	0.10	.050	0.15	0.17	0.10	0.08	0.09
23.	0.06	0.05	0.08	0.06	0.06	0.09	.049	0.10	0.16	0.10	0.08	0.09
24.	0.06	0.05	0.17	0.06	0.06	0.08	0.24	0.09	0.15	0.11	0.07	0.09
25.	0.06	0.05	0.22	0.06	0.06	0.07	0.09	0.08	0.15	0.09	0.07	0.09
26.	0.05	0.08	0.22	0.06	0.05	0.08	0.07	0.08	0.13	0.10	0.07	0.08
27.	0.05	0.05	0.20	0.06	0.05	0.09	0.09	0.08	0.20	0.09	0.07	0.08
28.	0.05	0.05	0.19	0.06	0.06	0.09	0.17	0.07	0.40	0.19	0.07	0.08
29.	0.05		0.18	0.06	0.13	0.07	0.11	0.11	0.21	0.12	0.07	0.07
30.	0.05		0.16	0.06	0.08	0.07	0.14	0.42	0.19	0.10	0.07	0.07
31.	0.05		0.16		0.07		0.10	0.24		0.09		0.07
	Extremwerte in m³/s											
am	01.	26.	08.	30.	25.	19.	22.	09.	24.	23.	09.	30.
NQ	.045	0.05	0.05	0.05	0.05	0.05	.039	0.05	0.13	0.09	0.07	0.05
HQ	0.20	0.12	0.32	0.22	0.25	2.44	1.73	1.20	1.93	0.42	0.14	0.40
am	19.	26.	24.	09.	29.	02.	24.	30.	07.	28.	12.	08.
	Monatsmittel in m³/s(MQ),l/s.km²(Mq) bzw.Monatssummen in mm (h_A)											
MQ	0.05	0.06	0.10	0.09	0.07	0.09	0.09	0.10	0.32	0.13	0.08	0.11
Mq	2.59	2.64	4.68	4.16	3.51	4.45	4.29	4.82	14.9	6.01	3.74	5.14
h_A	7	6	13	11	9	12	11	13	39	16	10	13

Reihe: 2002-2006 **Mittlere Monatsmittel in m³/s (MQ),l/s.km²(Mq) bzw. -summen in mm (h_A)**

MQ	0.09	0.08	0.13	0.10	0.10	0.21	0.13	0.11	0.09	0.09	0.09	0.11
Mq	4.05	3.72	6.19	4.83	4.96	9.77	6.14	5.21	4.11	4.27	4.14	5.22
h_A	11	9	17	13	13	25	16	14	11	11	11	14

Reihe: 1981-2007 **Mittlere Monatsmittel mit Extremwerten in m³/s**

NQ	.000	.002	.010	.010	.018	.015	.016	.001	.005	.006	.003	.000
NQ_T	.017	.018	.012	.011	.020	.018	.018	.005	.007	.007	.016	.006
MNQ_T	0.08	0.08	0.09	0.10	0.08	0.09	0.08	0.07	0.07	0.08	0.08	0.08
NMQ	.026	.025	.026	.028	.032	.028	.044	.035	.029	.023	.028	.012
MQ	0.11	0.12	0.16	0.18	0.17	0.19	0.15	0.14	0.14	0.15	0.13	0.12
HMQ	0.29	0.37	0.46	0.81	0.88	0.67	0.45	0.41	0.60	0.87	0.35	0.31
MHQ	0.27	0.54	0.72	0.59	1.69	2.43	2.55	2.88	1.48	1.50	0.65	0.67
HQ	1.70	3.58	2.94	3.70	11.2	8.53	12.6	9.46	7.63	14.5	3.34	4.31

Jahreswerte in m³/s (Q),l/s.km²(Mq), mm (h_A)

	Berichtsjahr			Reihe: 2002 - 2006			Reihe: 1981 - 2007		
NQ	.039	22.07.		.010	04.04.2002		.000	03.12.1983	
NQ_T	.045	01.01.					.005	30.08.1986	
$MJNQ_T$							.041		
NJMQ							0.06		1990
MQ,Mq,h_A	0.11	5.08	160	0.11	5.24	165	0.15	6.90	218
HJMQ							0.30		1996
MJHQ							5.21		
HQ	2.44	02.06.		6.27	12.08.2002		14.5	06.10.1982	
NNQ seit 1980:	.000	03.12.1983		**HHQ seit** 1980:	14.5	06.10.1982			

Berichtsjahr(J) Überschreitungsdauer der Abflüsse in Tagen Reihe(R): 2002-2006

m³/s	Tage(J)	Tage(R)	m³/s	Tage(J)	Tage(R)	m³/s	Tage(J)	Tage(R)	m³/s	Tage(J)	Tage(R)
10000			500			20.0			1.00	2	1.6
8000			350			16.0			0.80	2	2.8
6000			250			12.0			0.60	3	4.6
4000			180			9.00			0.40	7	7.0
3000			140			7.00			0.30	10	11.0
2000			100			5.00			0.20	26	32.6
1600			80.0			3.50			0.10	119	146.2
1200			60.0			2.50			0.06	295	257.4
900			40.0			1.80			0.03	365	344.6
700			30.0			1.40		0.4	0.00		365.2

ausgewertet nach Erhebungen der TU Graz und des HD Steiermark
Rückhaltebecken flussaufwärts des Pegels
Im Jun,Jul,Okt,Nov,Dez nach ergänzten Wasserständen ermittelt

Nr. 594 Pöllau (Saifenbach) Saifenbach

Mst.Nr. 211631 Art: Schreibpegel Einzugsgebiet: 57.5 km²

Monat	I	II	III	IV	V	VI	VII	VIII	IX	X	XI	XII
Tag	Tägliche Abflüsse 2007 in m³/s											
1.	0.16	0.19	0.19	0.43	0.19	0.21	0.22	0.32	0.61	0.66	0.33	0.33
2.	0.16	0.18	0.19	0.40	0.19	0.99	0.21	0.29	0.53	0.62	0.32	0.35
3.	0.16	0.19	0.19	0.40	0.20	0.50	0.20	0.40	0.62	0.60	0.32	0.35
4.	0.16	0.19	0.17	0.39	0.28	0.65	0.30	0.32	1.10	0.59	0.30	0.33
5.	0.16	0.18	0.17	0.36	0.36	0.46	0.22	0.28	0.61	0.58	0.31	0.32
6.	0.16	0.18	0.18	0.34	0.39	0.44	0.19	0.26	1.16	0.54	0.30	0.32
7.	0.15	0.21	0.18	0.33	0.27	0.40	0.18	0.25	5.58	0.51	0.30	0.34
8.	0.15	0.19	0.35	0.32	0.27	0.36	0.18	0.25	2.80	0.49	0.31	0.58
9.	0.15	0.19	0.32	0.32	0.27	0.33	0.65	0.25	1.88	0.46	0.30	0.43
10.	0.15	0.19	0.23	0.30	0.22	0.31	1.66	0.32	1.40	0.45	0.29	0.64
11.	0.15	0.19	0.21	0.29	0.22	0.30	0.55	0.27	1.18	0.42	0.36	0.54
12.	0.16	0.18	0.21	0.29	0.33	0.94	0.43	0.24	1.02	0.41	0.43	0.50
13.	0.15	0.19	0.21	0.28	0.23	0.38	0.39	0.22	0.82	0.39	0.34	0.49
14.	0.15	0.19	0.20	0.27	0.20	0.34	0.34	0.21	0.74	0.39	0.32	0.48
15.	0.14	0.18	0.21	0.26	0.41	0.31	0.30	0.20	0.66	0.39	0.31	0.47
16.	0.15	0.18	0.19	0.26	0.33	0.34	0.27	0.20	0.60	0.38	0.30	0.46
17.	0.15	0.17	0.19	0.25	0.30	0.36	0.27	0.22	0.57	0.37	0.30	0.44
18.	0.15	0.17	0.19	0.25	0.29	0.30	0.23	0.23	1.71	0.44	0.35	0.42
19.	0.33	0.17	0.53	0.24	0.24	1.93	0.22	0.20	1.17	0.37	0.33	0.40
20.	0.36	0.18	0.39	0.24	0.27	0.55	0.21	0.90	0.71	0.37	0.31	0.37
21.	0.22	0.18	0.30	0.23	0.26	0.51	0.20	0.26	0.64	0.36	0.31	0.30
22.	0.26	0.18	0.27	0.23	0.21	0.37	0.20	0.48	0.59	0.36	0.34	0.27
23.	0.28	0.17	0.27	0.23	0.22	0.31	0.19	0.34	0.56	0.38	0.34	0.26
24.	0.26	0.17	0.65	0.23	0.21	0.27	0.89	0.30	0.53	0.40	0.33	0.26
25.	0.22	0.17	0.76	0.22	0.20	0.24	0.33	0.28	0.51	0.36	0.32	0.26
26.	0.20	0.33	0.70	0.21	0.19	0.27	0.26	0.27	0.48	0.36	0.32	0.26
27.	0.20	0.21	0.63	0.20	0.19	0.45	0.41	0.27	0.92	0.35	0.33	0.26
28.	0.20	0.20	0.57	0.20	0.20	0.35	0.64	0.27	2.30	0.68	0.33	0.25
29.	0.20		0.54	0.19	0.61	0.25	0.41	0.41	0.85	0.45	0.32	0.25
30.	0.20		0.49	0.20	0.30	0.24	0.63	1.80	0.72	0.37	0.33	0.25
31.	0.19		0.46		0.23		0.38	0.84		0.35		0.25
	Extremwerte in m³/s											
am	11.	06.	01.	28.	27.	25.	07.	16.	03.	23.	09.	30.
NQ	0.12	0.16	0.16	0.19	0.17	0.19	0.13	0.17	0.40	0.31	0.24	0.25
HQ	0.77	0.57	1.44	0.46	2.29	13.9	5.36	6.10	12.9	1.36	0.58	1.05
am	19.	26.	24.	03.	29.	19.	24.	20.	07.	28.	12.	08.
	Monatsmittel in m³/s(MQ),l/s.km²(Mq) bzw.Monatssummen in mm (h_A)											
MQ	0.19	0.19	0.33	0.28	0.27	0.46	0.38	0.37	1.12	0.45	0.32	0.37
Mq	3.30	3.29	5.81	4.86	4.65	7.92	6.60	6.35	19.5	7.78	5.64	6.41
h_A	9	8	16	13	12	21	18	17	50	21	15	17

Reihe: 2002-2006 **Mittlere Monatsmittel in m³/s (MQ),l/s.km²(Mq) bzw. -summen in mm (h_A)**

MQ	0.26	0.23	0.35	0.30	0.32	0.63	0.44	0.44	0.31	0.30	0.27	0.36
Mq	4.51	3.99	6.16	5.18	5.53	11.0	7.64	7.73	5.33	5.22	4.65	6.29
h_A	12	10	17	13	15	28	20	21	14	14	12	16

Reihe: 1987-2007 **Mittlere Monatsmittel mit Extremwerten in m³/s**

NQ	.032	0.06	0.05	0.05	0.07	.042	.043	.037	0.06	0.08	0.07	0.05
NQ_T	0.06	0.07	0.07	0.06	0.08	.050	0.05	.049	0.08	0.09	0.09	0.08
MNQ_T	0.22	0.21	0.22	0.27	0.24	0.25	0.22	0.22	0.26	0.25	0.27	0.24
NMQ	0.12	0.14	0.10	0.11	0.11	0.15	0.11	0.08	0.14	0.10	0.11	0.10
MQ	0.30	0.32	0.38	0.45	0.40	0.60	0.48	0.51	0.50	0.42	0.40	0.37
HMQ	0.55	0.93	0.95	2.64	1.20	2.03	1.13	1.32	1.80	1.81	1.12	0.87
MHQ	0.85	1.35	2.21	1.75	6.28	13.0	16.0	20.0	8.18	6.03	3.31	3.53
HQ	5.20	12.8	12.3	12.9	42.4	74.9	75.3	92.1	60.8	54.6	29.0	34.3

Jahreswerte in m³/s (Q),l/s.km²(Mq), mm (h_A)

	Berichtsjahr			Reihe: 2002 - 2006			Reihe: 1987 - 2007		
NQ	0.12	11.01.		.032	05.01.2002		.032	05.01.2002	
NQ_T	0.14	15.01.					.049	20.08.2003	
$MJNQ_T$							0.13		
NJMQ							0.17		2001
MQ,Mq,h_A	0.39	6.84	216	0.35	6.13	193	0.43	7.42	234
HJMQ							0.95		1996
MJHQ							36.5		
HQ	13.9	19.06.		24.1	21.08.2003		92.1	04.08.1992	
NNQ seit 1980:	.032	05.01.2002		**HHQ seit** 1980:	92.1	04.08.1992			

Berichtsjahr(J) Überschreitungsdauer der Abflüsse in Tagen Reihe(R): 2002-2006

m³/s	Tage(J)	Tage(R)	m³/s	Tage(J)	Tage(R)	m³/s	Tage(J)	Tage(R)	m³/s	Tage(J)	Tage(R)
10000			500			20.0			1.00	14	14.4
8000			350			16.0			0.80	22	20.2
6000			250			12.0			0.60	45	34.6
4000			180			9.00			0.40	99	82.0
3000			140			7.00			0.30	195	142.2
2000			100			5.00	1	0.2	0.20	303	246.4
1600			80.0			3.50	1	1.2	0.10	365	339.6
1200			60.0			2.50	2	3.2	0.06		361.0
900			40.0			1.80	6	6.4	0.03		365.2
700			30.0			1.40	9	8.6	0.00		

ausgewertet nach Erhebungen der TU Graz und des HD Steiermark
Im Dez durch Eis beeinflusst
Im Aug,Dez nach ergänzten Wasserständen ermittelt

Nr. 595 Waltersdorf in Oststeiermark
Safenbach

Mst.Nr. 211011 Art: Schreibpegel Einzugsgebiet: 343.4 km²

Monat	I	II	III	IV	V	VI	VII	VIII	IX	X	XI	XII
Tag	Tägliche Abflüsse 2007 in m³/s											
1.	0.57	0.92	1.04	1.51	0.60	0.74	0.72	0.74	1.43	1.93	1.33	1.16
2.	0.57	0.85	1.00	1.46	0.55	2.07	0.65	0.67	1.14	1.77	1.26	1.23
3.	0.57	0.85	0.94	1.40	0.56	1.97	0.60	0.76	1.07	1.65	1.19	1.29
4.	0.57	0.85	0.89	1.43	0.72	2.62	1.05	0.86	4.60	1.57	1.17	1.24
5.	0.57	0.86	0.85	1.29	1.34	1.90	0.92	0.62	1.80	1.71	1.13	1.17
6.	0.57	0.92	0.85	1.22	1.13	1.50	0.65	0.57	1.88	1.66	1.15	1.18
7.	0.57	1.10	0.84	1.18	0.93	1.23	0.60	0.54	6.59	1.45	1.12	1.22
8.	0.57	0.95	1.43	1.13	0.73	1.32	0.55	0.52	4.65	1.36	1.13	2.64
9.	0.57	0.92	1.96	1.10	1.03	1.28	0.82	0.52	3.01	1.31	1.17	1.81
10.	0.57	0.92	1.31	1.06	0.74	0.93	4.67	0.72	2.40	1.25	1.14	4.64
11.	0.57	0.89	1.14	1.00	0.66	0.87	1.69	0.69	2.08	1.23	1.33	2.79
12.	0.57	0.85	1.09	1.00	1.11	1.38	1.17	0.57	2.02	1.18	1.66	2.22
13.	0.58	0.92	1.02	0.96	0.79	1.10	0.99	0.53	1.67	1.16	1.33	2.00
14.	0.57	0.86	1.00	0.91	0.68	0.83	0.83	0.54	1.51	1.12	1.28	1.89
15.	0.57	0.84	0.95	0.92	0.99	0.80	0.74	0.44	1.36	1.09	1.19	1.82
16.	0.57	0.85	0.92	0.85	1.41	1.15	0.66	0.44	1.24	1.09	1.14	1.76
17.	0.58	0.83	0.92	0.85	1.19	6.47	0.62	0.45	1.20	1.06	1.13	1.66
18.	0.63	0.85	0.88	0.85	1.09	1.12	0.54	0.67	1.78	1.16	1.32	1.61
19.	1.04	0.85	3.73	0.79	0.78	5.64	0.55	0.47	6.27	1.16	1.48	1.53
20.	1.89	0.81	4.52	0.73	0.71	2.84	0.50	1.65	2.12	1.04	1.26	1.47
21.	1.14	0.80	2.83	0.72	0.81	1.32	0.45	1.15	1.69	1.02	1.21	1.33
22.	1.31	0.83	1.97	0.71	0.66	1.32	0.46	1.86	1.51	0.99	1.22	1.21
23.	1.88	0.79	1.72	0.71	0.60	0.90	0.43	1.04	1.39	1.28	1.27	1.18
24.	2.25	0.78	2.33	0.71	0.75	0.78	0.73	0.86	1.28	1.67	1.22	1.24
25.	1.67	0.77	3.53	0.69	0.55	0.71	1.22	0.66	1.25	1.27	1.21	1.24
26.	1.25	2.12	2.59	0.64	0.60	0.74	0.56	0.60	1.17	1.19	1.21	1.27
27.	1.10	1.39	2.27	0.64	1.29	0.85	0.74	0.55	2.93	1.19	1.17	1.24
28.	1.09	1.15	2.04	0.63	0.57	1.60	0.92	0.54	7.69	2.65	1.19	1.18
29.	1.05		1.89	0.59	2.34	0.87	1.30	0.83	3.40	2.68	1.18	1.12
30.	1.00		1.80	0.58	1.51	0.81	1.52	4.23	2.31	1.71	1.17	0.98
31.	0.95		1.63		0.89		1.00	2.77		1.45		0.96

Extremwerte in m³/s

am	01.	25.	07.	27.	25.	08.	21.	14.	18.	12.	10.	31.
NQ	0.57	0.71	0.78	0.33	0.25	0.46	0.21	0.30	0.73	0.83	0.71	0.80
HQ	2.52	3.20	6.41	1.58	5.66	25.7	7.84	7.13	16.4	6.16	2.43	6.75
am	20.	26.	19.	01.	29.	19.	10.	30.	28.	28.	12.	10.

Monatsmittel in m³/s(MQ),l/s.km²(Mq) bzw.Monatssummen in mm (h_A)

MQ	0.90	0.94	1.67	0.94	0.91	1.59	0.93	0.91	2.48	1.42	1.23	1.59
Mq	2.62	2.74	4.87	2.74	2.66	4.63	2.71	2.64	7.23	4.14	3.59	4.63
h_A	7	7	13	7	7	12	7	7	19	11	9	12

Reihe: 2002-2006 **Mittlere Monatsmittel in m³/s (MQ),l/s.km²(Mq) bzw. -summen in mm (h_A)**

MQ	0.97	0.96	1.41	1.21	1.25	2.07	1.40	1.46	0.91	1.04	0.93	1.24
Mq	2.82	2.78	4.12	3.54	3.64	6.04	4.07	4.25	2.65	3.03	2.72	3.60
h_A	8	7	11	9	10	16	11	11	7	8	7	9

Reihe: 1976-2007 **Mittlere Monatsmittel mit Extremwerten in m³/s**

NQ	0.08	0.13	0.24	0.23	0.10	0.08	0.06	0.07	0.11	0.13	0.10	0.10
NQ_T	0.33	0.50	0.41	0.36	0.24	0.14	0.13	0.12	0.27	0.35	0.54	0.36
MNQ_T	0.96	1.02	1.09	1.10	0.92	0.88	0.83	0.80	0.80	0.94	1.10	1.06
NMQ	0.52	0.61	0.51	0.54	0.44	0.47	0.44	0.27	0.50	0.66	0.65	0.64
MQ	1.41	1.64	2.09	1.93	1.74	2.14	1.82	1.71	1.63	1.87	1.79	1.75
HMQ	2.76	5.17	6.95	10.3	6.28	6.81	7.63	5.15	8.14	9.17	7.22	4.70
MHQ	4.69	7.04	10.2	8.68	14.1	25.1	20.0	19.2	16.1	15.0	9.34	9.70
HQ	17.9	54.4	51.2	86.6	72.3	85.4	75.5	71.9	105	101	53.4	66.4

Jahreswerte in m³/s (Q),l/s.km²(Mq), mm (h_A)

	Berichtsjahr			Reihe: 2002 - 2006			Reihe: 1976 - 2007		
NQ	0.21	21.07.		0.06	13.07.2002		0.06	13.07.2002	
NQ_T	0.43	23.07.					0.12	19.08.2003	
$MJNQ_T$							0.55		
NJMQ							0.67		2003
MQ,Mq,h_A	1.29	3.77	119	1.25	3.63	114	1.79	5.22	165
HJMQ							3.41		1996
MJHQ							48.1		
HQ	25.7	19.06.		85.4	12.06.2004		105		06.09.1998

NNQ seit 1961: 0.06 13.07.2002 **HHQ seit** 1961: 105 06.09.1998

Berichtsjahr(J) Überschreitungsdauer der Abflüsse in Tagen Reihe(R): 2002-2006

m³/s	Tage(J)	Tage(R)	m³/s	Tage(J)	Tage(R)	m³/s	Tage(J)	Tage(R)	m³/s	Tage(J)	Tage(R)
10000			500			20.0		0.6	1.00	211	153.0
8000			350			16.0		0.6	0.80	271	213.2
6000			250			12.0		1.0	0.60	321	277.6
4000			180			9.00		2.0	0.40	365	327.2
3000			140			7.00	1	3.8	0.30		348.8
2000			100			5.00	5	6.8	0.20		358.0
1600			80.0			3.50	13	15.6	0.10		365.2
1200			60.0			2.50	25	27.8	0.06		
900			40.0			1.80	54	51.2	0.03		
700			30.0		0.2	1.40	91	86.0	0.00		

Extremwerte beeinflusst
Im Dez nach ergänzten Wasserständen ermittelt
Im Dez durch Eis beeinflusst

Nr. 596 Dobersdorf
Lafnitz

Mst.Nr. 210211 Art: Schreibpegel Einzugsgebiet: 925.1 km²

Monat	I	II	III	IV	V	VI	VII	VIII	IX	X	XI	XII
Tag	Tägliche Abflüsse 2007 in m³/s											
1.	2.52	3.09	3.53	4.06	2.25	2.48	2.71	3.05	5.22	6.24	5.16	4.83
2.	2.62	3.01	3.42	3.98	2.25	2.43	2.58	2.69	4.08	5.80	4.92	4.83
3.	2.49	2.97	3.29	3.90	2.24	4.00	2.50	2.64	3.73	5.51	4.74	5.13
4.	2.45	3.05	3.16	3.97	2.46	3.93	2.46	3.30	6.69	5.28	4.66	4.94
5.	2.46	3.00	3.07	3.76	3.67	4.23	3.46	2.87	5.68	5.25	4.48	4.71
6.	2.45	3.02	3.04	3.60	4.17	3.63	2.68	2.50	4.79	5.45	4.48	4.62
7.	2.45	3.22	3.03	3.52	3.75	3.01	2.42	2.15	9.76	5.05	4.43	4.57
8.	2.45	3.15	3.22	3.48	3.04	3.19	2.26	1.79	29.4	4.94	4.42	6.24
9.	2.44	3.07	5.36	3.37	3.27	2.98	2.70	1.70	17.2	4.89	4.49	6.07
10.	2.44	3.08	4.32	3.31	2.91	2.67	7.10	2.00	10.7	4.85	4.45	8.56
11.	2.45	3.05	3.68	3.23	2.65	2.46	6.49	2.45	8.54	4.74	4.46	7.98
12.	2.44	3.05	3.48	3.12	3.16	2.99	4.03	2.11	8.05	4.69	5.14	6.95
13.	2.56	3.07	3.33	3.07	3.46	2.85	3.26	1.99	7.21	4.71	5.08	6.75
14.	2.46	3.02	3.29	3.01	2.76	2.57	2.93	1.90	6.50	4.53	4.75	6.24
15.	2.45	2.98	3.18	2.98	2.63	2.60	2.72	2.26	6.08	4.46	4.61	6.00
16.	2.45	2.91	3.12	2.84	3.99	2.30	2.52	2.29	5.64	4.38	4.43	5.79
17.	2.46	2.89	3.09	2.86	3.49	7.03	2.37	1.76	5.40	4.28	4.41	5.58
18.	2.47	2.87	3.10	2.87	3.37	3.33	2.20	2.04	5.43	4.26	4.51	5.41
19.	2.62	2.86	4.53	2.81	3.01	3.12	2.14	2.06	13.4	4.60	4.90	4.86
20.	4.99	2.87	9.34	2.77	2.62	7.84	2.08	1.85	7.48	4.42	4.66	5.14
21.	4.34	2.86	7.55	2.71	2.64	3.85	1.98	4.64	6.05	4.35	4.49	4.75
22.	3.54	2.85	5.54	2.64	2.60	3.46	1.89	3.52	5.56	4.32	4.49	4.40
23.	4.19	2.85	4.86	2.65	2.24	3.08	1.86	3.92	5.23	4.36	4.61	4.13
24.	4.97	2.85	6.03	2.58	2.18	2.73	1.92	3.09	5.02	5.39	4.79	4.30
25.	4.63	2.84	7.31	2.56	2.07	2.60	4.00	2.55	4.82	4.78	5.03	4.63
26.	3.82	4.11	6.09	2.48	1.97	2.52	2.95	2.26	4.70	4.56	5.06	4.73
27.	3.33	4.54	5.42	2.45	2.56	2.69	2.42	2.07	5.61	4.55	4.99	4.74
28.	3.40	3.76	4.98	2.41	2.13	3.57	3.29	1.93	12.5	5.73	4.99	4.60
29.	3.32		4.69	2.35	3.32	3.19	3.82	2.10	12.2	10.3	4.95	4.29
30.	3.28		4.56	2.25	3.76	2.77	3.55	4.52	7.25	6.69	4.91	3.89
31.	3.14		4.25		2.98		4.26	8.67		5.68		3.79

Extremwerte in m³/s

am	05.	21.	05.	30.	26.	16.	24.	08.	03.	15.	16.	31.
NQ	2.25	2.65	2.86	2.06	1.87	2.06	1.36	1.36	3.52	4.24	3.99	3.06
HQ	6.30	5.49	9.93	4.22	4.71	14.8	11.6	10.6	34.6	12.3	5.79	10.6
am	20.	26.	20.	01.	06.	20.	10.	31.	08.	29.	12.	10.

Monatsmittel in m³/s(MQ),l/s.km²(Mq) bzw.Monatssummen in mm (h_A)

MQ	3.03	3.10	4.42	3.05	2.89	3.34	3.02	2.73	8.00	5.13	4.72	5.27
Mq	3.28	3.35	4.77	3.30	3.12	3.61	3.26	2.95	8.65	5.55	5.10	5.70
h_A	9	8	13	9	8	9	9	8	22	15	13	15

Reihe: 2002-2006 **Mittlere Monatsmittel in m³/s (MQ),l/s.km²(Mq) bzw. -summen in mm (h_A)**

MQ	3.62	3.40	4.33	4.14	4.23	6.14	4.56	4.55	3.14	3.43	3.29	4.03
Mq	3.92	3.68	4.68	4.47	4.57	6.64	4.93	4.92	3.39	3.71	3.56	4.36
h_A	10	9	13	12	12	17	13	13	9	10	9	11

Reihe: 1951-2007 **Mittlere Monatsmittel mit Extremwerten in m³/s**

NQ	0.97	1.21	1.33	1.22	1.21	0.58	0.87	0.48	0.50	1.28	1.49	0.49
NQ_T	1.19	1.48	1.49	1.44	1.38	1.43	1.13	0.60	0.62	1.34	1.89	1.65
MNQ_T	3.66	3.86	4.25	4.72	4.07	3.96	4.01	3.76	3.43	3.67	4.00	3.91
NMQ	2.11	1.94	1.72	1.97	2.59	2.50	2.17	0.99	1.44	2.30	2.08	2.10
MQ	4.88	5.54	7.38	7.28	6.43	8.04	7.50	6.72	5.52	5.96	5.96	5.73
HMQ	8.79	16.8	20.5	27.0	19.0	30.9	25.2	22.8	18.6	25.0	18.4	13.3
MHQ	8.62	11.2	19.1	18.4	18.2	29.1	26.9	25.3	18.7	19.2	15.9	14.3
HQ	31.1	46.7	87.1	143	98.7	102	86.0	140	138	148	80.5	92.8

Jahreswerte in m³/s (Q),l/s.km²(Mq), mm (h_A)

	Berichtsjahr			Reihe: 2002 - 2006			Reihe: 1951 - 2007		
NQ	1.36	24.07.		0.54	28.08.2003		0.48	31.08.2001	
NQ_T	1.70	09.08.					0.60	30.08.2001	
$MJNQ_T$							2.41		
NJMQ							2.64		2003
MQ,Mq,h_A	4.06	4.39	138	4.09	4.42	140	6.41	6.93	219
HJMQ							14.9		1965
MJHQ							60.4		
HQ	34.6	08.09.		102	13.06.2004		148	13.10.1980	

NNQ seit 1951: 0.48 31.08.2001 **HHQ seit** 1951: 148 13.10.1980

Berichtsjahr(J) Überschreitungsdauer der Abflüsse in Tagen Reihe(R): 2002-2006

m³/s	Tage(J)	Tage(R)	m³/s	Tage(J)	Tage(R)	m³/s	Tage(J)	Tage(R)	m³/s	Tage(J)	Tage(R)
10000			500			20.0	1	2.4	1.00		362.4
8000			350			16.0	2	3.2	0.80		365.2
6000			250			12.0	5	6.4	0.60		
4000			180			9.00	9	13.0	0.40		
3000			140			7.00	22	26.8	0.30		
2000			100			5.00	68	68.6	0.20		
1600			80.0			3.50	181	182.8	0.10		
1200			60.0		0.2	2.50	302	293.8	0.06		
900			40.0		0.4	1.80	362	337.8	0.03		
700			30.0		0.8	1.40	365	354.4	0.00		

durch Kraftwerksbetrieb beeinflusst

Abflüsse

Nr. 597 Rettenegg
Feistritz

Mst.Nr. 211722 Art: Schreibpegel Einzugsgebiet: 43.0 km²

Monat	I	II	III	IV	V	VI	VII	VIII	IX	X	XI	XII
Tag	Tägliche Abflüsse 2007 in m³/s											
1.	0.39	0.44	0.49	0.59	0.46	0.63	0.47	0.39	0.54	1.00	0.99	1.08
2.	0.38	0.43	0.49	0.66	0.45	0.61	0.45	0.37	0.48	0.96	0.94	1.14
3.	0.36	0.45	0.48	0.66	0.45	0.58	0.43	0.44	0.51	0.93	0.94	1.13
4.	0.35	0.42	0.46	0.65	0.54	0.70	0.55	0.41	0.66	0.90	0.92	1.08
5.	0.35	0.41	0.45	0.61	0.64	0.62	0.50	0.37	0.63	0.88	0.88	1.03
6.	0.34	0.42	0.51	0.61	0.68	0.61	0.49	0.34	2.14	0.87	0.86	1.02
7.	0.33	0.41	0.58	0.63	0.56	0.59	0.45	0.34	6.43	0.83	0.87	1.03
8.	0.30	0.41	0.93	0.63	0.54	0.58	0.43	0.34	3.74	0.82	0.98	1.08
9.	0.30	0.42	0.77	0.62	0.56	0.56	0.56	0.37	2.70	0.80	0.92	1.04
10.	0.30	0.41	0.59	0.63	0.60	0.87	0.90	0.41	2.19	0.78	0.91	1.04
11.	0.30	0.41	0.52	0.63	0.58	0.72	0.69	0.42	2.14	0.76	0.93	0.99
12.	0.37	0.40	0.49	0.63	0.61	0.64	0.60	0.37	2.08	0.75	0.93	1.00
13.	0.31	0.42	0.48	0.63	0.53	0.65	0.56	0.35	1.78	0.73	0.90	0.93
14.	0.29	0.42	0.47	0.62	0.50	0.70	0.47	0.35	1.64	0.71	0.87	0.90
15.	0.26	0.42	0.45	0.62	0.86	0.76	0.45	0.33	1.52	0.70	0.85	0.88
16.	0.25	0.42	0.44	0.59	0.78	0.70	0.43	0.32	1.42	0.68	0.80	0.85
17.	0.26	0.39	0.43	0.59	0.72	0.70	0.41	0.35	1.35	0.68	0.80	0.82
18.	0.25	0.39	0.43	0.58	0.69	0.63	0.42	0.36	1.40	0.66	0.81	0.81
19.	1.08	0.39	0.57	0.58	0.64	0.59	0.41	0.32	1.36	0.66	0.79	0.77
20.	1.27	0.40	0.51	0.57	0.65	0.55	0.39	0.80	1.22	0.68	0.77	0.76
21.	0.76	0.41	0.46	0.55	0.62	0.53	0.38	0.50	1.15	0.66	0.79	0.74
22.	0.62	0.41	0.45	0.54	0.59	0.50	0.38	0.63	1.11	0.65	0.87	0.74
23.	0.57	0.42	0.44	0.53	0.57	0.47	0.37	0.58	1.07	0.66	0.97	0.73
24.	0.53	0.43	0.46	0.52	0.70	0.46	0.44	0.46	1.02	0.75	1.28	0.72
25.	0.43	0.43	0.53	0.52	0.62	0.48	0.40	0.39	0.97	0.80	1.48	0.71
26.	0.33	0.47	0.54	0.50	0.59	0.49	0.37	0.37	0.95	0.85	1.34	0.69
27.	0.39	0.45	0.55	0.49	0.58	0.50	0.39	0.35	1.17	0.92	1.23	0.67
28.	0.48	0.49	0.53	0.48	0.57	0.48	0.44	0.35	1.71	1.50	1.15	0.66
29.	0.50		0.51	0.47	0.96	0.44	0.42	0.42	1.21	1.39	1.10	0.64
30.	0.46		0.52	0.47	0.76	0.44	0.58	1.02	1.07	1.16	1.08	0.64
31.	0.43		0.54		0.69		0.43	0.76		1.06		0.64
	Extremwerte in m³/s											
am	29.	03.	10.	23.	21.	03.	18.	06.	01.	22.	10.	18.
NQ	.005	.044	0.16	.001	0.16	0.06	.017	0.05	0.18	.002	0.10	0.07
HQ	2.27	1.29	1.38	0.82	1.92	2.72	1.19	2.97	11.3	2.56	1.80	1.80
am	19.	05.	08.	02.	15.	10.	10.	20.	07.	28.	13.	10.
	Monatsmittel in m³/s(MQ),l/s.km²(Mq) bzw.Monatssummen in mm (h_A)											
MQ	0.44	0.42	0.52	0.58	0.62	0.59	0.47	0.44	1.58	0.85	0.97	0.87
Mq	10.1	9.77	12.1	13.5	14.5	13.8	11.0	10.2	36.7	19.7	22.4	20.2
h_A	27	24	32	35	39	36	29	27	95	53	58	52

Reihe: 2002-2006 **Mittlere Monatsmittel in m³/s (MQ),l/s.km²(Mq) bzw. -summen in mm (h_A)**

MQ	0.45	0.46	0.68	1.14	1.26	1.42	0.99	0.86	0.72	0.63	0.55	0.52
Mq	10.5	10.7	15.8	26.4	29.3	32.9	23.1	20.0	16.8	14.7	12.9	12.1
h_A	28	26	42	69	79	85	62	54	43	39	33	31

Reihe: 1987-2007 **Mittlere Monatsmittel mit Extremwerten in m³/s**

NQ	.005	.011	.044	.001	0.16	0.05	.017	0.05	0.08	.001	.002	.002
NQ_T	0.20	0.16	0.17	0.41	0.45	0.44	0.37	0.32	0.24	0.21	0.21	0.18
MNQ_T	0.39	0.39	0.41	0.72	0.86	0.85	0.70	0.62	0.58	0.61	0.54	0.44
NMQ	0.25	0.23	0.28	0.48	0.59	0.57	0.47	0.40	0.49	0.27	0.25	0.26
MQ	0.51	0.48	0.63	1.04	1.25	1.22	1.06	0.92	0.82	0.78	0.69	0.60
HMQ	0.90	0.87	1.30	2.17	2.47	2.21	2.49	2.10	2.38	2.13	1.51	1.01
MHQ	0.96	0.89	1.77	2.01	2.89	4.66	7.08	3.72	3.71	2.18	1.73	1.31
HQ	2.27	2.14	5.04	4.74	5.95	11.8	47.5	11.6	13.3	10.0	5.92	4.21

Jahreswerte in m³/s (Q),l/s.km²(Mq), mm (h_A)

	Berichtsjahr			Reihe: 2002 - 2006			Reihe: 1987 - 2007		
NQ	.001	23.04.		.001	11.10.2006		.001	11.10.2006	
NQ_T	0.25	16.01.					0.16	01.02.1998	
$MJNQ_T$							0.33		
NJMQ							0.56		2001
MQ,Mq,h_A	0.69	16.2	510	0.81	18.8	593	0.88	20.6	648
HJMQ							1.33		1996
MJHQ							10.6		
HQ	11.3	07.09.		6.60	06.06.2002		47.5	28.07.1991	

NNQ seit 1987: .001 11.10.2006 **HHQ seit** 1987: 47.5 28.07.1991

Berichtsjahr(J) Überschreitungsdauer der Abflüsse in Tagen Reihe(R): 2002-2006

m³/s	Tage(J)	Tage(R)	m³/s	Tage(J)	Tage(R)	m³/s	Tage(J)	Tage(R)	m³/s	Tage(J)	Tage(R)
10000			500			20.0			1.00	49	95.4
8000			350			16.0			0.80	95	136.6
6000			250			12.0			0.60	176	199.8
4000			180			9.00			0.40	317	326.2
3000			140			7.00			0.30	360	362.4
2000			100			5.00	1		0.20	365	365.2
1600			80.0			3.50	2	0.6	0.10		
1200			60.0			2.50	3	2.8	0.06		
900			40.0			1.80	7	17.2	0.03		
700			30.0			1.40	15	39.0	0.00		

durch Kraftwerksbetrieb beeinflusst
Im Jän durch Eis beeinflusst
Im Jän,Apr,Okt nach ergänzten Wasserständen ermittelt

Nr. 598 Anger
Feistritz

Mst.Nr. 211029 Art: Schreibpegel Einzugsgebiet: 408.0 km²

Monat	I	II	III	IV	V	VI	VII	VIII	IX	X	XI	XII
Tag	Tägliche Abflüsse 2007 in m³/s											
1.	2.40	3.19	3.51	4.57	3.56	3.70	3.45	3.30	3.85	5.52	4.25	5.58
2.	2.39	3.16	3.46	4.63	3.52	4.16	3.50	3.24	3.55	5.37	4.18	5.86
3.	2.37	3.24	3.42	4.64	3.53	4.07	3.42	3.56	3.50	5.24	4.11	5.95
4.	2.36	3.22	3.40	4.63	3.72	4.63	3.95	3.29	4.01	5.14	4.08	5.79
5.	2.38	3.17	3.33	4.54	4.23	4.25	3.65	3.20	3.60	5.09	4.07	5.62
6.	2.37	3.19	3.34	4.44	4.07	4.07	3.53	3.07	12.4	4.99	4.04	5.55
7.	2.37	3.24	3.43	4.46	3.70	3.89	3.41	3.12	20.9	4.85	4.11	5.56
8.	2.37	3.20	4.20	4.45	3.63	3.85	3.41	3.13	14.5	4.75	4.36	6.15
9.	2.35	3.25	4.46	4.40	3.76	3.82	4.80	3.11	10.6	4.67	4.31	5.84
10.	2.37	3.23	3.92	4.35	3.65	4.03	5.64	3.49	8.52	4.59	4.23	6.09
11.	2.37	3.22	3.76	4.32	3.74	4.00	4.17	3.34	8.49	4.52	4.50	5.83
12.	2.62	3.23	3.67	4.29	4.03	4.63	3.85	3.26	9.74	4.47	4.92	5.77
13.	2.51	3.30	3.66	4.28	3.66	4.07	3.74	3.15	7.77	4.40	4.56	5.66
14.	2.42	3.32	3.64	4.26	3.54	4.27	3.69	3.11	7.15	4.33	4.41	5.56
15.	2.38	3.31	3.62	4.21	4.35	4.05	3.57	3.07	6.67	4.29	4.34	5.44
16.	2.35	3.36	3.60	4.14	4.30	4.20	3.53	3.03	6.31	4.22	4.25	5.37
17.	2.35	3.26	3.56	4.12	3.90	4.12	3.46	3.20	6.01	4.16	4.21	5.26
18.	2.34	3.23	3.55	4.09	3.85	3.93	3.47	3.25	6.42	4.23	4.29	5.17
19.	4.70	3.22	4.62	4.03	3.66	4.06	3.45	3.06	6.84	4.14	4.24	5.08
20.	6.13	3.20	4.35	3.99	3.84	4.23	3.35	4.65	5.77	4.14	4.19	5.04
21.	4.07	3.19	4.17	3.92	3.89	4.15	3.30	3.34	5.48	4.12	4.22	5.18
22.	3.74	3.19	4.08	3.87	3.60	3.88	3.29	3.35	5.29	4.09	4.45	5.37
23.	3.63	3.21	4.05	3.83	3.63	3.74	3.25	3.31	5.12	4.08	4.68	5.37
24.	3.53	3.21	4.45	3.80	3.61	3.65	3.95	3.06	5.01	4.22	5.53	5.13
25.	3.32	3.20	4.64	3.76	3.64	3.62	3.42	2.86	4.91	4.20	6.41	4.63
26.	3.08	3.60	4.71	3.70	3.72	3.80	3.27	2.77	4.88	4.27	6.31	4.42
27.	3.25	3.46	4.63	3.67	3.72	3.74	3.37	2.71	6.00	4.22	6.11	4.35
28.	3.32	3.45	4.60	3.63	3.52	3.62	3.58	2.69	8.79	5.10	5.89	4.25
29.	3.32		4.62	3.60	4.67	3.48	3.45	3.15	6.38	5.15	5.74	4.10
30.	3.24		4.57	3.59	4.20	3.52	4.05	6.50	5.78	4.56	5.66	4.32
31.	3.18		4.56		3.87		3.43	5.03		4.36		4.45
	Extremwerte in m³/s											
am	18.	09.	04.	03.	15.	01.	27.	28.	04.	23.	01.	20.
NQ	1.89	2.57	2.57	3.05	2.79	2.96	2.90	2.52	3.06	2.92	3.07	2.97
HQ	9.88	3.97	7.19	5.86	6.84	8.73	8.72	11.6	32.8	6.49	7.16	7.34
am	19.	26.	19.	03.	29.	12.	09.	20.	07.	28.	25.	06.
	Monatsmittel in m³/s(MQ),l/s.km²(Mq) bzw.Monatssummen in mm (h_A)											
MQ	2.95	3.26	3.99	4.14	3.82	3.97	3.66	3.37	7.14	4.56	4.69	5.28
Mq	7.24	7.99	9.77	10.1	9.36	9.74	8.96	8.25	17.5	11.2	11.5	12.9
h_A	19	19	26	26	25	25	24	22	45	30	30	34

Reihe: 2002-2006 **Mittlere Monatsmittel in m³/s (MQ),l/s.km²(Mq) bzw. -summen in mm (h_A)**

MQ	2.76	2.52	3.89	5.30	4.92	5.77	5.02	5.18	3.80	3.31	3.12	3.22
Mq	6.75	6.19	9.53	13.0	12.1	14.1	12.3	12.7	9.33	8.11	7.64	7.88
h_A	18	15	26	34	32	37	33	34	24	22	20	20

Reihe: 1961-2007 **Mittlere Monatsmittel mit Extremwerten in m³/s**

NQ	0.64	0.53	0.79	1.52	1.41	1.23	1.05	0.56	0.71	0.58	0.70	0.55
NQ_T	1.16	1.16	1.46	2.17	2.04	2.62	1.94	1.64	1.62	1.48	1.74	1.33
MNQ_T	2.68	2.59	3.05	5.05	4.77	4.36	3.96	3.78	3.33	3.22	3.38	3.18
NMQ	1.81	1.65	2.24	2.31	3.08	3.13	2.35	1.90	1.96	1.90	2.14	1.88
MQ	3.38	3.33	4.88	7.29	6.93	6.92	6.35	5.99	4.75	4.76	4.37	4.05
HMQ	7.32	8.87	12.5	16.3	19.6	19.4	21.3	18.9	10.5	18.4	13.1	9.51
MHQ	7.53	7.54	14.1	15.1	23.1	35.6	32.5	33.4	20.4	18.2	11.2	9.51
HQ	33.6	25.2	52.1	48.2	115	140	120	131	76.0	183	53.0	41.3

Jahreswerte in m³/s (Q),l/s.km²(Mq), mm (h_A)

	Berichtsjahr			Reihe: 2002 - 2006			Reihe: 1961 - 2007		
NQ	1.89	18.01.		1.15	27.11.2004		0.53	12.02.1985	
NQ_T	2.34	18.01.					1.16	10.01.1985	
$MJNQ_T$							2.03		
NJMQ							2.55		2003
MQ,Mq,h_A	4.24	10.4	327	4.09	10.0	316	5.26	12.9	406
HJMQ							9.88		1965
MJHQ							63.0		
HQ	32.8	07.09.		89.0	22.08.2005		183	06.10.1982	

NNQ seit 1961: 0.53 12.02.1985 **HHQ seit** 1961: 183 06.10.1982

Berichtsjahr(J) Überschreitungsdauer der Abflüsse in Tagen Reihe(R): 2002-2006

m³/s	Tage(J)	Tage(R)	m³/s	Tage(J)	Tage(R)	m³/s	Tage(J)	Tage(R)	m³/s	Tage(J)	Tage(R)
10000			500			20.0	1	0.8	1.00		
8000			350			16.0	1	1.2	0.80		
6000			250			12.0	3	5.2	0.60		
4000			180			9.00	5	16.8	0.40		
3000			140			7.00	10	35.0	0.30		
2000			100			5.00	65	83.4	0.20		
1600			80.0			3.50	263	164.0	0.10		
1200			60.0			2.50	349	272.6	0.06		
900			40.0		0.2	1.80	365	358.0	0.03		
700			30.0		0.4	1.40		365.2	0.00		

Niederwasser beeinflusst
Im Jän,Dez durch Eis beeinflusst
Im Jul,Aug,Dez nach ergänzten Wasserständen ermittelt

Nr. 599 Neudorf bei Ilz
Ilzbach

Mst.Nr. 211037 Art: Schreibpegel Einzugsgebiet: 190.1 km²

Monat	I	II	III	IV	V	VI	VII	VIII	IX	X	XI	XII
Tag	Tägliche Abflüsse 2007 in m³/s											
1.	0.32	0.59	0.61	0.55	0.27	0.38	0.21	0.25	0.83	0.73	0.54	0.40
2.	0.32	0.57	0.59	0.52	0.27	0.73	0.19	0.21	0.66	0.64	0.51	0.41
3.	0.32	0.56	0.56	0.51	0.27	0.45	0.18	0.21	0.60	0.58	0.49	0.44
4.	0.32	0.56	0.54	0.50	0.28	0.60	0.28	0.25	1.98	0.55	0.47	0.42
5.	0.32	0.54	0.52	0.47	0.37	0.82	0.31	0.19	1.00	0.53	0.45	0.40
6.	0.32	0.55	0.52	0.46	0.36	0.56	0.20	0.17	0.75	0.53	0.44	0.38
7.	0.32	0.60	0.52	0.44	0.39	0.44	0.19	0.16	2.98	0.51	0.44	0.39
8.	0.32	0.58	0.77	0.45	0.34	0.39	0.19	0.15	1.96	0.47	0.44	2.55
9.	0.32	0.56	1.38	0.43	0.44	0.85	0.20	0.16	1.04	0.45	0.45	1.14
10.	0.32	0.55	0.88	0.42	0.34	0.44	1.01	0.22	0.80	0.44	0.44	2.04
11.	0.32	0.54	0.74	0.41	0.31	0.39	0.46	0.33	0.73	0.42	0.44	1.33
12.	0.32	0.52	0.69	0.39	0.41	0.62	0.30	0.21	0.65	0.41	0.49	0.93
13.	0.33	0.60	0.65	0.39	0.36	0.46	0.24	0.18	0.59	0.41	0.44	0.77
14.	0.32	0.56	0.62	0.38	0.30	0.37	0.21	0.16	0.56	0.41	0.44	0.67
15.	0.32	0.56	0.57	0.37	0.35	0.33	0.20	0.15	0.53	0.39	0.41	0.63
16.	0.32	0.52	0.56	0.35	0.58	0.39	0.18	0.14	0.52	0.40	0.41	0.59
17.	0.32	0.52	0.55	0.35	0.46	5.52	0.17	0.14	0.50	0.39	0.39	0.56
18.	0.32	0.52	0.56	0.35	0.52	0.56	0.15	0.18	0.84	0.40	0.44	0.53
19.	0.46	0.52	1.27	0.34	0.38	0.67	0.15	0.17	3.84	0.42	0.53	0.49
20.	1.25	0.51	2.65	0.33	0.33	0.50	0.14	0.51	1.12	0.40	0.50	0.50
21.	0.76	0.49	2.21	0.32	0.45	0.32	0.13	0.56	0.83	0.39	0.47	0.48
22.	0.67	0.48	1.38	0.32	0.37	0.28	0.13	0.79	0.72	0.38	0.46	0.45
23.	1.01	0.53	1.11	0.32	0.49	0.24	0.11	0.50	0.66	0.44	0.44	0.44
24.	1.31	0.51	1.52	0.31	0.85	0.23	0.12	0.39	0.61	0.63	0.44	0.45
25.	1.13	0.48	2.50	0.31	0.40	0.21	0.21	0.28	0.59	0.53	0.44	0.41
26.	0.83	0.99	1.36	0.29	0.35	0.23	0.15	0.24	0.57	0.46	0.44	0.43
27.	0.73	0.79	1.00	0.29	0.84	0.24	0.14	0.21	1.30	0.44	0.41	0.41
28.	0.67	0.67	0.81	0.29	0.45	0.32	0.36	0.22	6.57	1.01	0.41	0.41
29.	0.66		0.69	0.29	0.66	0.23	0.44	0.25	1.79	1.31	0.41	0.40
30.	0.66		0.63	0.28	0.59	0.25	0.52	2.22	0.97	0.76	0.41	0.39
31.	0.62		0.59		0.45		0.39	1.72		0.61		0.39
	Extremwerte in m³/s											
am	03.	06.	04.	29.	01.	26.	24.	07.	17.	14.	15.	05.
NQ	0.24	0.48	0.52	0.27	0.27	0.17	0.09	0.13	0.45	0.38	0.38	0.29
HQ	1.97	1.41	3.67	0.58	2.08	18.3	1.56	4.05	14.9	2.52	0.58	4.73
am	20.	26.	20.	01.	27.	17.	10.	30.	28.	28.	01.	08.
	Monatsmittel in m³/s(MQ),l/s.km²(Mq) bzw.Monatssummen in mm (h_A)											
MQ	0.53	0.57	0.95	0.38	0.43	0.60	0.25	0.37	1.24	0.53	0.45	0.65
Mq	2.81	3.00	5.01	2.01	2.25	3.16	1.34	1.95	6.50	2.79	2.37	3.44
h_A	8	7	13	5	6	8	4	5	17	7	6	9

Reihe: 2002-2006	Mittlere Monatsmittel in m³/s (MQ),l/s.km²(Mq) bzw. -summen in mm (h_A)											
MQ	0.49	0.50	0.87	0.61	0.66	1.15	0.57	1.06	0.52	0.57	0.48	0.64
Mq	2.58	2.62	4.58	3.23	3.47	6.03	3.00	5.56	2.73	2.99	2.54	3.37
h_A	7	6	12	8	9	16	8	15	7	8	7	9
Reihe: 1961-2007	Mittlere Monatsmittel mit Extremwerten in m³/s											
NQ	.002	0.06	.011	0.10	.050	.010	.002	.002	.002	.020	.030	.045
NQ_T	0.07	0.06	0.06	0.15	0.09	0.06	.008	.016	.007	.040	.050	0.10
MNQ_T	0.50	0.55	0.56	0.49	0.34	0.34	0.29	0.26	0.29	0.35	0.48	0.51
NMQ	0.19	0.16	0.19	0.23	0.19	0.14	0.09	0.07	0.09	0.08	0.16	0.23
MQ	0.84	1.19	1.73	1.16	0.90	1.25	1.29	1.08	0.84	0.96	1.15	1.02
HMQ	2.37	4.99	9.16	7.33	3.98	8.05	9.28	6.45	3.82	4.95	5.10	3.46
MHQ	3.34	6.61	12.7	8.88	12.3	19.7	19.5	16.3	11.5	10.8	9.14	7.60
HQ	15.1	56.0	64.9	77.0	72.0	84.0	76.0	72.5	79.2	65.8	39.2	65.3

Jahreswerte in m³/s (Q),l/s.km²(Mq), mm (h_A)	Berichtsjahr			Reihe: 2002 - 2006			Reihe: 1961 - 2007		
NQ	0.09	24.07.		.031	27.08.2003		.002	30.07.1992	
NQ_T	0.11	23.07.					.007	26.09.1992	
$MJNQ_T$							0.15		
NJMQ							0.32		2003
MQ,Mq,h_A	0.58	3.05	96.1	0.68	3.59	113	1.12	5.88	185
HJMQ							3.53		1965
MJHQ							41.7		
HQ	18.3	17.06.		49.4	21.08.2005		84.0	05.06.1965	
NNQ seit 1961:	.002	30.07.1992		**HHQ seit** 1961:	84.0	05.06.1965			

Berichtsjahr(J) Überschreitungsdauer der Abflüsse in Tagen Reihe(R): 2002-2006												
m³/s	Tage(J)	Tage(R)	m³/s	Tage(J)	Tage(R)	m³/s	Tage(J)	Tage(R)	m³/s	Tage(J)	Tage(R)	
10000			500			20.0		0.6	1.00	34	37.8	
8000			350			16.0		0.6	0.80	48	60.8	
6000			250			12.0		1.2	0.60	89	104.0	
4000			180			9.00		1.8	0.40	234	209.0	
3000			140			7.00		2.8	0.30	302	269.2	
2000			100			5.00	2	3.6	0.20	338	309.6	
1600			80.0			3.50	3	6.8	0.10	365	350.2	
1200			60.0			2.50	7	11.2	0.06		359.8	
900			40.0			1.80	12	17.4	0.03		365.2	
700			30.0			1.40	15	23.6	0.00			

Im Dez nach ergänzten Wasserständen ermittelt
Im Dez durch Eis beeinflusst

Nr. 600 Maierhofen
Feistritz

Mst.Nr. 211045 Art: Schreibpegel Einzugsgebiet: 796.4 km²

Monat	I	II	III	IV	V	VI	VII	VIII	IX	X	XI	XII
Tag	Tägliche Abflüsse 2007 in m³/s											
1.	3.11	3.91	4.39	6.52	3.88	4.61	3.77	3.59	6.93	9.70	6.11	8.33
2.	3.11	3.83	4.29	6.48	3.84	5.74	3.58	3.27	5.37	8.76	5.81	8.86
3.	3.03	3.79	4.15	6.44	3.66	5.91	3.46	3.30	4.76	8.24	5.54	9.32
4.	3.00	3.88	4.04	6.50	3.99	6.78	3.96	3.82	10.2	7.82	5.41	9.03
5.	3.04	3.72	3.89	6.21	5.19	7.51	4.77	3.23	6.66	7.55	5.26	8.51
6.	3.04	3.74	3.84	5.98	5.96	6.01	3.77	3.04	15.3	7.46	5.13	8.14
7.	3.02	3.99	3.93	5.88	4.52	5.12	3.51	2.84	36.1	7.04	5.23	8.39
8.	3.01	3.90	5.02	5.95	3.80	4.87	3.29	2.70	32.5	6.72	5.34	9.62
9.	2.96	3.85	9.16	5.77	4.49	5.75	3.52	2.80	20.6	6.38	5.87	8.93
10.	2.97	3.84	6.13	5.67	3.84	4.62	11.5	3.65	15.7	6.29	5.45	9.76
11.	2.97	3.78	5.22	5.55	3.67	5.08	7.66	3.87	14.2	6.06	5.75	9.13
12.	3.05	3.74	4.87	5.51	4.70	6.80	5.27	3.31	16.1	5.93	6.84	8.86
13.	3.40	3.97	4.73	5.51	4.04	5.38	4.57	2.99	12.9	5.65	5.78	8.64
14.	3.10	3.98	4.56	5.44	3.61	4.78	4.20	2.84	11.3	5.54	5.56	8.31
15.	2.98	3.89	4.50	5.31	3.81	5.03	3.90	2.70	10.4	5.46	5.34	8.03
16.	2.93	3.89	4.37	5.18	6.78	4.85	3.74	2.63	9.41	5.37	5.39	7.82
17.	2.92	3.83	4.33	5.19	4.68	16.5	3.60	2.59	8.76	5.19	5.37	7.55
18.	2.90	3.72	4.27	5.02	4.77	5.68	3.42	3.34	9.58	5.26	5.62	7.24
19.	3.53	3.68	7.83	4.97	3.96	9.53	3.46	2.83	21.5	5.27	6.00	7.08
20.	12.8	3.64	12.7	4.83	3.68	7.45	3.33	5.01	11.1	5.02	5.73	6.94
21.	6.52	3.60	10.8	4.71	4.79	6.30	3.16	7.17	9.07	5.08	5.57	7.30
22.	5.34	3.58	7.99	4.60	3.90	4.94	3.09	6.16	8.17	4.91	5.92	7.48
23.	5.91	3.64	7.01	4.49	5.11	4.29	2.94	5.50	7.55	5.22	6.68	7.90
24.	6.84	3.63	9.43	4.45	7.14	4.00	3.14	4.73	7.14	6.18	7.86	7.40
25.	5.95	3.59	13.6	4.39	4.44	3.83	4.78	3.61	6.77	5.78	10.4	6.88
26.	4.48	5.59	10.1	4.30	3.83	3.97	3.20	3.27	6.57	5.57	10.5	6.17
27.	4.20	5.01	8.44	4.18	6.06	4.11	3.48	3.04	10.4	5.50	9.90	5.95
28.	4.33	4.47	7.69	4.08	4.20	4.72	4.02	2.93	27.8	8.22	9.29	5.73
29.	4.34		7.28	4.00	8.24	3.95	4.83	3.66	16.2	12.3	8.82	5.31
30.	4.21		6.97	3.96	7.54	3.79	5.44	13.3	11.4	8.03	8.56	5.74
31.	4.02		6.73		5.51		5.00	14.3		6.81		5.92
	Extremwerte in m³/s											
am	12.	22.	07.	30.	03.	08.	22.	08.	02.	19.	05.	20.
NQ	2.42	2.09	2.83	3.59	2.94	2.95	1.88	1.08	2.94	2.42	3.46	2.19
HQ	17.6	7.37	16.0	7.03	13.6	37.5	18.9	23.8	65.0	16.4	12.5	12.9
am	20.	26.	25.	17.	24.	17.	10.	30.	07.	29.	25.	07.
	Monatsmittel in m³/s(MQ),l/s.km²(Mq) bzw.Monatssummen in mm (h_A)											
MQ	4.10	3.92	6.53	5.24	4.76	5.73	4.24	4.26	13.0	6.59	6.53	7.75
Mq	5.15	4.92	8.20	6.57	5.98	7.20	5.32	5.35	16.3	8.28	8.20	9.73
h_A	14	12	22	17	16	19	14	14	42	22	21	25

Reihe: 2002-2006	Mittlere Monatsmittel in m³/s (MQ),l/s.km²(Mq) bzw. -summen in mm (h_A)											
MQ	4.25	4.10	6.65	7.45	7.21	9.52	6.85	8.73	5.25	4.83	4.39	5.45
Mq	5.34	5.14	8.34	9.36	9.05	12.0	8.60	11.0	6.60	6.06	5.51	6.84
h_A	14	12	22	24	24	31	23	29	17	16	14	18
Reihe: 1976-2007	Mittlere Monatsmittel mit Extremwerten in m³/s											
NQ	0.72	1.28	0.96	1.47	1.29	1.20	0.70	0.71	0.91	1.18	1.19	0.80
NQ_T	1.59	2.10	2.08	2.76	2.36	2.33	2.01	1.69	1.96	2.22	2.39	2.04
MNQ_T	3.75	3.72	4.30	6.07	4.91	4.68	4.42	4.25	3.97	4.06	4.44	4.30
NMQ	2.45	2.49	2.91	3.00	3.81	3.84	2.71	2.36	3.07	2.94	2.81	2.69
MQ	5.17	5.88	7.80	9.23	8.49	8.54	7.84	7.70	6.73	7.17	6.53	6.34
HMQ	9.89	16.8	18.5	25.1	19.4	21.6	19.1	21.3	16.4	33.4	16.0	14.2
MHQ	13.2	20.5	32.0	25.1	34.4	46.0	42.0	44.6	38.8	33.3	21.7	22.0
HQ	37.6	131	128	116	120	120	165	151	168	188	69.9	96.8

Jahreswerte in m³/s (Q),l/s.km²(Mq), mm (h_A)	Berichtsjahr			Reihe: 2002 - 2006			Reihe: 1976 - 2007		
NQ	1.08	08.08.		0.70	17.07.2003		0.70	17.07.2003	
NQ_T	2.59	17.08.					1.59	27.01.1984	
$MJNQ_T$							2.67		
NJMQ							3.63		2003
MQ,Mq,h_A	6.06	7.60	240	6.25	7.85	248	7.29	9.15	289
HJMQ							11.8		1996
MJHQ							97.4		
HQ	65.0	07.09.		151	22.08.2005		188	07.10.1982	
NNQ seit 1967:	0.70	17.07.2003		**HHQ seit** 1967:	188	07.10.1982			

Berichtsjahr(J) Überschreitungsdauer der Abflüsse in Tagen Reihe(R): 2002-2006												
m³/s	Tage(J)	Tage(R)	m³/s	Tage(J)	Tage(R)	m³/s	Tage(J)	Tage(R)	m³/s	Tage(J)	Tage(R)	
10000			500			20.0	5	8.0	1.00			
8000			350			16.0	8	15.6	0.80			
6000			250			12.0	18	27.8	0.60			
4000			180			9.00	43	55.8	0.40			
3000			140			7.00	89	87.4	0.30			
2000			100		0.2	5.00	199	152.6	0.20			
1600			80.0		0.2	3.50	318	275.8	0.10			
1200			60.0		0.6	2.50	365	344.6	0.06			
900			40.0		1.6	1.80		364.4	0.03			
700			30.0	2	4.0	1.40		365.2	0.00			

Extremwerte beeinflusst
Im Apr,Aug,Nov,Dez nach ergänzten Wasserständen ermittelt

Abflüsse

Nr. 602 Eltendorf (Hackenwiesen) Lafnitz

Mst.Nr. 210401 Art: Schreibpegel Einzugsgebiet: 1956.3 km²

Monat	I	II	III	IV	V	VI	VII	VIII	IX	X	XI	XII
Tag	Tägliche Abflüsse 2007 in m³/s											
1.	6.30	8.12	8.79	11.9	7.33	9.20	7.62	7.06	12.5	16.2	11.5	11.1
2.	6.43	7.89	8.54	11.7	7.36	9.42	7.27	6.09	9.89	14.5	10.9	11.4
3.	6.19	6.71	8.18	11.6	7.34	12.6	7.40	6.01	8.91	13.8	10.4	11.9
4.	6.25	7.29	7.98	11.6	7.30	13.7	7.33	7.07	14.4	13.0	10.1	12.1
5.	6.31	7.44	7.73	11.3	9.33	14.8	9.46	6.36	13.0	12.7	9.76	11.2
6.	6.10	7.33	7.31	11.0	10.3	12.6	8.12	5.70	14.8	12.6	9.57	11.2
7.	6.15	7.40	7.28	10.7	9.64	10.9	7.34	5.24	36.0	12.0	9.56	11.0
8.	6.06	7.79	7.84	10.5	8.18	11.2	6.91	4.92	70.5	11.5	9.93	19.3
9.	5.94	7.79	15.1	10.2	9.23	11.1	7.24	4.90	33.9	11.2	10.2	17.2
10.	5.84	7.55	11.4	10.1	8.36	9.67	17.1	5.65	24.5	10.8	10.1	21.9
11.	5.91	7.54	9.53	9.99	7.75	9.51	15.7	6.92	20.7	10.7	10.1	19.9
12.	5.84	7.41	8.79	9.79	8.54	10.7	10.5	6.15	21.5	10.4	11.4	17.8
13.	6.37	7.44	8.37	9.60	9.25	10.4	8.80	5.51	19.1	10.4	11.4	17.6
14.	6.18	7.57	7.95	9.46	7.72	9.28	7.69	5.24	16.9	9.98	10.7	15.5
15.	6.08	7.56	7.99	9.24	7.20	9.42	6.92	5.20	15.9	9.77	10.3	14.5
16.	6.01	7.34	7.89	9.10	11.8	9.00	6.66	5.45	14.8	9.82	10.1	13.9
17.	6.01	7.31	7.65	8.87	11.2	24.5	6.39	4.82	13.8	9.58	9.70	13.3
18.	5.95	7.31	7.89	9.11	11.1	12.0	5.96	5.56	14.2	9.50	9.91	12.5
19.	6.23	7.28	11.3	8.90	9.75	12.4	5.89	5.54	39.3	9.90	10.5	11.4
20.	15.4	7.08	25.5	8.76	8.82	18.8	5.86	5.70	19.4	9.61	10.2	11.7
21.	11.2	7.13	22.6	8.64	9.22	12.0	5.59	12.2	15.5	9.39	9.89	11.2
22.	8.93	7.04	15.7	8.62	9.13	10.1	5.41	9.11	13.9	9.16	9.87	10.6
23.	10.0	6.99	13.9	8.43	8.26	9.59	5.20	9.83	13.0	9.35	10.1	10.2
24.	12.6	7.01	18.3	8.63	11.6	8.91	5.23	8.45	12.6	12.2	10.3	10.7
25.	12.0	7.04	23.9	8.09	8.71	8.52	8.55	6.99	12.2	11.3	11.8	10.8
26.	9.62	9.87	18.1	7.94	7.98	8.37	6.84	6.19	11.4	10.4	12.5	10.8
27.	8.56	11.0	15.5	7.82	9.94	8.83	5.70	5.75	14.5	10.1	12.2	10.8
28.	8.25	9.20	14.1	7.79	8.46	9.44	7.38	5.42	40.9	13.6	11.8	10.4
29.	8.34		13.1	7.57	12.3	8.82	8.35	5.84	30.2	24.4	11.7	10.0
30.	8.37		12.6	7.52	13.6	7.82	8.44	12.5	18.9	15.9	11.6	8.96
31.	8.91		12.0		10.6		9.86	21.5		13.2		9.03
	Extremwerte in m³/s											
am	10.	03.	08.	25.	04.	30.	24.	08.	03.	22.	23.	22.
NQ	5.14	5.56	7.25	6.49	6.57	7.70	4.94	4.40	8.49	8.97	8.27	6.67
HQ	20.3	13.1	29.8	12.0	15.3	44.0	25.6	25.3	111	28.6	12.9	25.9
am	20.	26.	20.	02.	30.	17.	10.	31.	08.	29.	26.	10.
	Monatsmittel in m³/s(MQ),l/s.km²(Mq) bzw.Monatssummen in mm (h_A)											
MQ	7.69	7.66	12.0	9.48	9.27	11.1	7.83	7.06	20.6	11.8	10.6	12.9
Mq	3.93	3.91	6.15	4.85	4.74	5.68	4.00	3.61	10.5	6.05	5.42	6.59
h_A	11	9	16	13	13	15	11	10	27	16	14	17

Reihe: 2002-2006	Mittlere Monatsmittel in m³/s (MQ),l/s.km²(Mq) bzw. -summen in mm (h_A)											
MQ	8.65	8.43	11.9	12.5	12.6	17.2	12.3	14.5	8.91	8.74	8.45	10.3
Mq	4.42	4.31	6.10	6.38	6.42	8.79	6.31	7.41	4.55	4.47	4.32	5.28
h_A	12	10	16	17	17	23	17	20	12	12	11	14
Reihe: 1981-2007	**Mittlere Monatsmittel mit Extremwerten in m³/s**											
NQ	2.44	4.07	3.77	4.11	4.26	3.23	3.62	1.80	3.13	3.16	4.49	2.77
NQ_T	3.22	4.10	3.85	4.83	4.68	3.71	4.08	2.68	3.42	3.98	4.84	3.44
MNQ_T	8.15	7.76	8.65	11.8	10.1	9.90	8.68	8.95	8.44	8.74	8.90	8.77
NMQ	4.91	5.00	4.91	6.01	6.77	6.75	5.46	3.67	5.18	5.73	5.21	4.91
MQ	10.7	11.0	15.1	16.8	15.8	16.4	13.8	14.9	13.7	13.7	12.3	12.3
HMQ	21.0	32.8	36.5	58.0	37.7	41.5	32.3	33.2	42.5	60.8	34.5	26.9
MHQ	23.0	25.4	53.8	42.6	55.4	66.0	52.6	76.6	59.6	46.4	35.0	34.5
HQ	72.3	192	193	322	356	301	189	277	396	305	148	218

Jahreswerte in m³/s (Q),l/s.km²(Mq), mm (h_A)									
	Berichtsjahr			Reihe: 2002 - 2006			Reihe: 1981 - 2007		
NQ	4.40	08.08.		1.80	14.08.2003		1.80	14.08.2003	
NQ_T	4.82	17.08.					2.68	15.08.2003	
$MJNQ_T$							5.75		
NJMQ							6.72		2003
MQ,Mq,h_A	10.7	5.45	172	11.3	5.76	182	13.9	7.10	224
HJMQ							24.1		1996
MJHQ							176		
HQ	111	08.09.		301	25.06.2004		396	06.09.1998	
NNQ seit 1979:	1.80	14.08.2003		**HHQ seit** 1979:	396	06.09.1998			

Berichtsjahr(J)	Überschreitungsdauer der Abflüsse in Tagen									Reihe(R): 2002-2006		
m³/s	Tage(J)	Tage(R)	m³/s	Tage(J)	Tage(R)	m³/s	Tage(J)	Tage(R)	m³/s	Tage(J)	Tage(R)	
10000			500			20.0	16	29.0	1.00			
8000			350			16.0	30	49.8	0.80			
6000			250			12.0	85	98.2	0.60			
4000			180		0.2	9.00	212	175.4	0.40			
3000			140		0.4	7.00	308	261.8	0.30			
2000			100		1.2	5.00	362	339.6	0.20			
1600			80.0		1.4	3.50	365	360.6	0.10			
1200			60.0	1	2.2	2.50		365.2	0.06			
900			40.0	2	4.6	1.80			0.03			
700			30.0	6	9.0	1.40			0.00			

durch Kraftwerksbetrieb beeinflusst

Nr. 603 Pinggau Pinka

Mst.Nr. 211771 Art: Schreibpegel Einzugsgebiet: 34.6 km²

Monat	I	II	III	IV	V	VI	VII	VIII	IX	X	XI	XII
Tag	Tägliche Abflüsse 2007 in m³/s											
1.	0.16	0.16	0.17	0.23	0.19	0.20	0.18	0.21	0.19	0.36	0.33	0.33
2.	0.15	0.16	0.16	0.23	0.19	0.20	0.18	0.20	0.18	0.36	0.33	0.33
3.	0.15	0.16	0.16	0.23	0.19	0.20	0.18	0.24	0.20	0.36	0.33	0.33
4.	0.15	0.16	0.15	0.23	0.20	0.24	0.21	0.22	0.26	0.35	0.33	0.33
5.	0.15	0.16	0.15	0.22	0.29	0.22	0.19	0.20	0.21	0.36	0.33	0.33
6.	0.16	0.16	0.16	0.22	0.27	0.21	0.18	0.20	0.41	0.35	0.33	0.32
7.	0.15	0.16	0.15	0.22	0.23	0.20	0.18	0.20	1.56	0.34	0.33	0.33
8.	0.15	0.16	0.23	0.22	0.21	0.21	0.18	0.19	0.73	0.34	0.33	0.33
9.	0.15	0.17	0.24	0.22	0.20	0.20	0.34	0.19	0.53	0.34	0.33	0.34
10.	0.15	0.16	0.21	0.22	0.20	0.19	0.39	0.20	0.55	0.33	0.32	0.37
11.	0.15	0.16	0.20	0.21	0.20	0.19	0.26	0.20	0.49	0.33	0.35	0.34
12.	0.16	0.16	0.20	0.21	0.22	0.19	0.24	0.20	0.47	0.33	0.35	0.36
13.	0.15	0.16	0.20	0.21	0.20	0.27	0.22	0.19	0.45	0.33	0.34	0.35
14.	0.15	0.16	0.20	0.21	0.19	0.24	0.22	0.26	0.41	0.33	0.33	0.34
15.	0.15	0.16	0.20	0.20	0.24	0.20	0.21	0.21	0.40	0.33	0.33	0.33
16.	0.15	0.16	0.19	0.20	0.23	0.19	0.21	0.20	0.40	0.32	0.33	0.33
17.	0.15	0.15	0.19	0.20	0.22	0.20	0.20	0.20	0.39	0.32	0.32	0.33
18.	0.15	0.15	0.19	0.20	0.21	0.19	0.20	0.20	0.45	0.32	0.33	0.33
19.	0.24	0.15	0.25	0.20	0.20	0.23	0.20	0.19	0.44	0.32	0.32	0.33
20.	0.22	0.15	0.22	0.20	0.20	0.21	0.20	0.30	0.38	0.33	0.32	0.32
21.	0.18	0.15	0.21	0.20	0.20	0.19	0.19	0.23	0.37	0.32	0.32	0.37
22.	0.18	0.15	0.20	0.20	0.19	0.19	0.19	0.27	0.37	0.31	0.34	0.33
23.	0.18	0.15	0.21	0.20	0.20	0.19	0.19	0.23	0.36	0.33	0.36	0.33
24.	0.17	0.15	0.25	0.20	0.20	0.19	0.27	0.21	0.36	0.34	0.35	0.34
25.	0.16	0.15	0.26	0.20	0.20	0.18	0.22	0.20	0.35	0.33	0.33	0.33
26.	0.17	0.18	0.25	0.20	0.20	0.19	0.20	0.20	0.35	0.33	0.33	0.31
27.	0.17	0.17	0.24	0.19	0.21	0.20	0.20	0.20	0.42	0.32	0.33	0.30
28.	0.16	0.17	0.24	0.19	0.21	0.19	0.22	0.20	0.51	0.49	0.33	0.30
29.	0.16		0.24	0.19	0.26	0.19	0.22	0.22	0.38	0.39	0.33	0.30
30.	0.16		0.24	0.19	0.23	0.19	0.26	0.40	0.37	0.35	0.33	0.30
31.	0.16		0.23		0.21		0.22	0.26		0.33		0.30
	Extremwerte in m³/s											
am	08.	01.	01.	16.	01.	29.	26.	08.	03.	22.	19.	30.
NQ	0.12	0.13	0.13	0.17	0.17	0.15	0.12	0.15	0.15	0.24	0.27	0.24
HQ	0.43	0.25	0.34	0.27	0.45	1.28	1.60	1.38	4.44	0.92	0.45	0.49
am	19.	26.	08.	03.	05.	13.	09.	14.	07.	28.	11.	21.
	Monatsmittel in m³/s(MQ),l/s.km²(Mq) bzw.Monatssummen in mm (h_A)											
MQ	0.16	0.16	0.21	0.21	0.21	0.20	0.22	0.22	0.43	0.34	0.33	0.33
Mq	4.73	4.60	5.96	6.04	6.14	5.85	6.30	6.36	12.5	9.85	9.58	9.55
h_A	13	11	16	16	16	15	17	17	32	26	25	25

Reihe: 2002-2006	Mittlere Monatsmittel in m³/s (MQ),l/s.km²(Mq) bzw. -summen in mm (h_A)											
MQ	0.25	0.22	0.25	0.30	0.32	0.44	0.36	0.33	0.26	0.26	0.25	0.26
Mq	7.18	6.42	7.36	8.57	9.14	12.6	10.5	9.58	7.53	7.61	7.26	7.58
h_A	19	16	20	22	24	33	28	26	20	20	19	20
Reihe: 1991-2007	**Mittlere Monatsmittel mit Extremwerten in m³/s**											
NQ	0.12	0.10	0.10	0.09	0.09	0.11	0.09	0.08	0.08	0.10	0.11	0.12
NQ_T	0.15	0.13	0.11	0.11	0.12	0.14	0.12	0.10	0.08	0.10	0.15	0.15
MNQ_T	0.24	0.23	0.23	0.29	0.29	0.30	0.30	0.31	0.29	0.30	0.29	0.27
NMQ	0.16	0.14	0.13	0.14	0.16	0.17	0.15	0.14	0.10	0.16	0.18	0.17
MQ	0.30	0.28	0.30	0.37	0.38	0.44	0.43	0.42	0.39	0.37	0.35	0.32
HMQ	0.42	0.40	0.49	0.74	0.86	0.72	0.89	0.98	0.72	0.79	0.64	0.59
MHQ	0.48	0.50	0.60	0.67	1.13	3.74	2.35	1.56	1.49	1.00	0.67	0.60
HQ	0.73	0.94	1.49	1.62	3.58	16.6	9.33	3.26	4.44	2.78	1.52	1.34

Jahreswerte in m³/s (Q),l/s.km²(Mq), mm (h_A)									
	Berichtsjahr			Reihe: 2002 - 2006			Reihe: 1991 - 2007		
NQ	0.12	08.01.		0.08	30.08.2003		0.08	30.08.2003	
NQ_T	0.15	16.01.					0.08	22.09.2003	
$MJNQ_T$							0.18		
NJMQ							0.19		2003
MQ,Mq,h_A	0.25	7.29	230	0.29	8.46	267	0.36	10.5	331
HJMQ							0.56		1996
MJHQ							4.82		
HQ	4.44	07.09.		16.6	17.06.2006		16.6	17.06.2006	
NNQ seit 1988:	0.08	30.08.2003		**HHQ seit** 1988:	16.6	17.06.2006			

Berichtsjahr(J)	Überschreitungsdauer der Abflüsse in Tagen									Reihe(R): 2002-2006		
m³/s	Tage(J)	Tage(R)	m³/s	Tage(J)	Tage(R)	m³/s	Tage(J)	Tage(R)	m³/s	Tage(J)	Tage(R)	
10000			500			20.0			1.00	1	0.8	
8000			350			16.0			0.80	1	1.8	
6000			250			12.0			0.60	2	13.8	
4000			180			9.00			0.40	17	65.6	
3000			140			7.00			0.30	121	139.6	
2000			100			5.00			0.20	259	266.6	
1600			80.0			3.50			0.10	365	360.6	
1200			60.0			2.50			0.06		365.2	
900			40.0			1.80		0.2	0.03			
700			30.0			1.40	1	0.2	0.00			

Abflüsse

Nr. 604 Pinkafeld
Pinka

Mst.Nr. 210419 Art: Schreibpegel Einzugsgebiet: 134.1 km²

Monat	I	II	III	IV	V	VI	VII	VIII	IX	X	XI	XII
Tag	Tägliche Abflüsse 2007 in m³/s											
1.	0.40	0.50	0.55	0.91	0.34	0.47	0.47	0.56	0.75	1.11	1.31	1.26
2.	0.39	0.49	0.52	0.89	0.28	0.42	0.44	0.51	0.64	1.04	1.24	1.33
3.	0.41	0.51	0.53	0.90	0.30	0.40	0.40	0.51	0.62	0.95	1.21	1.34
4.	0.44	0.53	0.48	0.88	0.31	0.51	0.58	0.59	1.50	0.93	1.20	1.27
5.	0.43	0.50	0.47	0.82	0.68	0.67	0.63	0.48	0.92	0.91	1.18	1.23
6.	0.43	0.49	0.49	0.75	0.59	0.65	0.50	0.52	1.98	0.92	1.20	1.19
7.	0.42	0.51	0.49	0.72	0.49	0.52	0.45	0.40	4.58	0.90	1.18	1.27
8.	0.45	0.49	0.67	0.72	0.44	0.59	0.41	0.37	3.93	0.89	1.19	1.35
9.	0.45	0.54	0.75	0.72	0.49	0.59	0.70	0.34	2.32	0.89	1.18	1.51
10.	0.45	0.52	0.56	0.71	0.46	0.60	2.35	0.35	1.99	0.88	1.12	2.38
11.	0.41	0.49	0.52	0.67	0.58	0.53	1.12	0.36	1.73	0.83	1.25	1.94
12.	0.43	0.49	0.50	0.62	0.75	0.51	0.83	0.37	1.49	0.76	1.49	2.19
13.	0.46	0.50	0.49	0.58	0.55	0.49	0.70	0.36	1.34	0.75	1.31	2.22
14.	0.47	0.49	0.48	0.57	0.48	0.98	0.63	0.49	1.23	0.76	1.22	1.85
15.	0.47	0.49	0.48	0.58	0.62	0.59	0.57	0.66	1.13	0.74	1.21	1.73
16.	0.48	0.48	0.46	0.58	0.77	0.62	0.53	0.35	1.04	0.71	1.17	1.68
17.	0.50	0.48	0.46	0.56	0.73	0.65	0.51	0.30	1.02	0.69	1.13	1.64
18.	0.41	0.47	0.44	0.54	0.76	0.53	0.45	0.39	1.04	0.72	1.20	1.55
19.	0.66	0.47	0.93	0.55	0.59	0.65	0.41	0.34	1.60	0.77	1.17	1.53
20.	0.79	0.46	0.83	0.53	0.52	0.68	0.38	0.81	1.12	0.84	1.17	1.46
21.	0.59	0.46	0.71	0.48	0.57	0.55	0.35	0.83	1.01	0.90	1.16	1.44
22.	0.68	0.44	0.66	0.47	0.49	0.56	0.34	0.89	0.95	0.81	1.17	1.45
23.	0.67	0.44	0.65	0.45	0.45	0.50	0.33	0.68	0.91	0.94	1.47	1.40
24.	0.66	0.42	1.19	0.45	0.42	0.47	0.70	0.56	0.88	1.09	1.50	1.42
25.	0.56	0.43	1.39	0.45	0.41	0.42	0.85	0.48	0.87	0.99	1.38	1.37
26.	0.48	0.75	1.23	0.43	0.40	0.44	0.49	0.41	0.81	1.01	1.37	1.33
27.	0.51	0.62	1.09	0.41	0.41	0.49	0.41	0.37	1.24	0.97	1.37	1.33
28.	0.52	0.60	1.03	0.41	0.43	0.67	0.48	0.34	2.07	2.48	1.34	1.25
29.	0.51		1.03	0.41	0.71	0.51	0.61	0.43	1.53	2.27	1.33	1.23
30.	0.49		1.01	0.42	0.66	0.48	0.75	1.11	1.24	1.52	1.31	1.17
31.	0.49		0.96		0.52		0.69	1.26		1.36		1.16
	Extremwerte in m³/s											
am	03.	03.	05.	28.	03.	25.	23.	17.	03.	18.	10.	31.
NQ	0.24	0.38	0.35	0.36	0.26	0.39	0.31	0.28	0.57	0.69	1.00	0.95
HQ	1.17	1.21	1.73	1.04	1.13	1.40	3.36	1.94	7.58	4.90	1.88	3.03
am	19.	26.	24.	03.	15.	14.	10.	31.	07.	28.	12.	12.
	Monatsmittel in m³/s(MQ),l/s.km²(Mq) bzw.Monatssummen in mm (h_A)											
MQ	0.50	0.50	0.71	0.61	0.52	0.56	0.62	0.53	1.45	1.01	1.26	1.50
Mq	3.73	3.74	5.31	4.52	3.89	4.15	4.60	3.95	10.8	7.54	9.38	11.2
h_A	10	9	14	12	10	11	12	11	28	20	24	29

Reihe: 2002-2006 **Mittlere Monatsmittel in m³/s (MQ),l/s.km²(Mq) bzw. -summen in mm (h_A)**

MQ	0.61	0.59	0.95	0.94	0.89	1.32	0.90	0.79	0.57	0.60	0.63	0.69
Mq	4.58	4.39	7.12	7.04	6.63	9.86	6.73	5.89	4.28	4.48	4.67	5.11
h_A	12	11	19	18	18	26	18	16	11	12	12	13

Reihe: 1987-2007 **Mittlere Monatsmittel mit Extremwerten in m³/s**

NQ	0.17	0.11	0.08	0.14	0.09	0.07	0.05	.010	.046	0.06	0.10	0.06
NQ_T	0.37	0.31	0.33	0.36	0.28	0.22	0.19	0.11	0.19	0.25	0.27	0.26
MNQ_T	0.65	0.60	0.63	0.81	0.69	0.72	0.65	0.65	0.63	0.65	0.69	0.71
NMQ	0.50	0.38	0.47	0.50	0.46	0.36	0.35	0.24	0.30	0.30	0.37	0.38
MQ	0.82	0.81	0.97	1.13	1.07	1.28	1.12	1.06	0.99	0.91	0.98	0.96
HMQ	1.55	1.45	1.56	3.30	2.34	2.56	2.45	2.84	2.27	2.11	3.32	2.20
MHQ	1.54	1.87	2.84	2.69	4.85	9.74	10.2	6.65	6.20	3.71	2.74	2.87
HQ	3.11	5.75	8.62	6.91	20.0	26.6	45.2	16.2	21.0	14.1	13.5	14.4

Jahreswerte in m³/s (Q),l/s.km²(Mq), mm (h_A)

	Berichtsjahr			Reihe: 2002 - 2006			Reihe: 1987 - 2007		
NQ	0.24	03.01.		.010	07.08.2003		.010	07.08.2003	
NQ_T	0.28	02.05.					0.11	28.08.2003	
$MJNQ_T$							0.41		
NJMQ							0.51		2001
MQ,Mq,h_A	0.81	6.07	192	0.79	5.90	186	1.01	7.53	237
HJMQ							1.62		1991
MJHQ							16.1		
HQ	7.58	07.09.		26.6	17.06.2006		45.2	24.07.1997	

NNQ seit 1987: .010 07.08.2003 **HHQ seit** 1987: 45.2 24.07.1997

Berichtsjahr(J) Überschreitungsdauer der Abflüsse in Tagen Reihe(R): 2002-2006

m³/s	Tage(J)	Tage(R)	m³/s	Tage(J)	Tage(R)	m³/s	Tage(J)	Tage(R)	m³/s	Tage(J)	Tage(R)
10000			500			20.0			1.00	101	75.6
8000			350			16.0			0.80	136	123.2
6000			250			12.0			0.60	193	204.6
4000			180			9.00			0.40	344	322.2
3000			140			7.00			0.30	364	354.2
2000			100			5.00		0.6	0.20	365	362.0
1600			80.0			3.50	2	1.4	0.10		365.2
1200			60.0			2.50	2	5.4	0.06		
900			40.0			1.80	14	17.2	0.03		
700			30.0			1.40	34	37.8	0.00		

durch Kraftwerksbetrieb beeinflusst
Im Okt,Nov,Dez nach ergänzten Wasserständen ermittelt

Nr. 605 Oberwart (Landeshauptstraße L382)
Pinka

Mst.Nr. 210229 Art: Schreibpegel Einzugsgebiet: 171.7 km²

Monat	I	II	III	IV	V	VI	VII	VIII	IX	X	XI	XII
Tag	Tägliche Abflüsse 2007 in m³/s											
1.	0.49	0.50	0.63	0.99	0.39	0.47	0.51	0.46	0.64	1.14	1.27	1.20
2.	0.48	0.49	0.62	0.98	0.43	0.44	0.40	0.41	0.50	1.07	1.18	1.30
3.	0.46	0.53	0.57	1.10	0.45	0.47	0.36	0.49	0.48	1.00	1.13	1.31
4.	0.45	0.55	0.52	1.11	0.54	0.84	0.85	0.54	2.53	0.96	1.13	1.22
5.	0.47	0.50	0.54	0.96	1.52	0.73	0.68	0.39	0.80	0.97	1.09	1.16
6.	0.46	0.49	0.50	0.88	1.06	0.76	0.48	0.35	3.25	1.01	1.12	1.11
7.	0.46	0.57	0.50	0.81	0.73	0.48	0.43	0.32	8.92	0.94	1.10	1.22
8.	0.47	0.52	0.88	0.76	0.57	0.74	0.39	0.32	5.23	0.87	1.11	1.32
9.	0.48	0.54	0.96	0.76	0.67	0.60	0.53	0.31	2.41	0.84	1.10	1.57
10.	0.45	0.61	0.65	0.71	0.52	0.50	3.84	0.34	1.88	0.78	1.02	2.85
11.	0.45	0.51	0.55	0.70	0.81	0.42	1.09	0.34	1.61	0.79	1.19	2.17
12.	0.47	0.52	0.53	0.66	1.11	0.37	0.70	0.38	1.64	0.74	1.52	2.58
13.	0.49	0.51	0.51	0.63	0.58	0.35	0.59	0.34	1.33	0.75	1.27	2.60
14.	0.50	0.49	0.52	0.60	0.48	1.05	0.52	0.31	1.17	0.73	1.16	2.03
15.	0.48	0.47	0.47	0.59	0.90	0.50	0.47	0.93	1.04	0.69	1.14	1.86
16.	0.52	0.49	0.50	0.58	0.99	0.72	0.43	0.38	0.94	0.71	1.08	1.79
17.	0.50	0.47	0.48	0.56	0.88	1.39	0.40	0.39	0.94	0.75	1.03	1.72
18.	0.44	0.47	0.46	0.57	0.90	0.43	0.40	0.49	1.45	0.89	1.13	1.62
19.	0.82	0.50	1.49	0.56	0.60	0.44	0.37	0.37	2.29	0.73	1.08	1.57
20.	1.02	0.51	1.11	0.54	0.55	0.79	0.35	1.53	1.12	0.79	1.09	1.48
21.	0.58	0.51	0.88	0.52	0.59	0.42	0.33	1.06	0.97	0.87	1.07	1.44
22.	0.77	0.48	0.70	0.50	0.48	0.57	0.32	1.48	0.91	0.76	1.09	1.45
23.	0.82	0.45	0.69	0.49	0.44	0.40	0.33	0.73	0.86	0.92	1.49	1.39
24.	0.81	0.44	1.30	0.48	0.43	0.38	0.53	0.61	0.84	1.13	1.52	1.43
25.	0.63	0.46	1.92	0.48	0.40	0.35	1.53	0.48	0.83	0.99	1.37	1.35
26.	0.50	1.20	1.55	0.47	0.40	0.35	0.44	0.44	0.78	1.03	1.36	1.30
27.	0.54	0.73	1.25	0.45	0.41	0.44	0.45	0.42	2.00	0.97	1.35	1.31
28.	0.55	0.71	1.12	0.44	0.40	0.66	0.52	0.39	3.40	3.31	1.31	1.21
29.	0.54		1.16	0.41	0.89	0.60	0.83	0.48	1.73	2.71	1.29	1.18
30.	0.51		1.12	0.39	0.81	0.43	0.79	2.37	1.29	1.56	1.26	1.10
31.	0.52		1.02		0.52		0.72	1.41		1.34		1.07
	Extremwerte in m³/s											
am	01.	24.	07.	29.	01.	26.	22.	09.	03.	16.	10.	31.
NQ	0.34	0.39	0.38	0.34	0.35	0.28	0.26	0.26	0.40	0.57	0.87	0.81
HQ	1.61	2.17	2.60	2.38	5.23	6.58	9.75	5.06	18.4	7.27	2.08	3.92
am	20.	26.	25.	03.	05.	17.	10.	20.	07.	28.	12.	12.
	Monatsmittel in m³/s(MQ),l/s.km²(Mq) bzw.Monatssummen in mm (h_A)											
MQ	0.55	0.54	0.83	0.66	0.66	0.57	0.66	0.62	1.79	1.06	1.20	1.55
Mq	3.22	3.16	4.83	3.82	3.85	3.32	3.87	3.62	10.4	6.15	7.00	9.00
h_A	9	8	13	10	10	9	10	10	27	16	18	23

Reihe: 2002-2006 **Mittlere Monatsmittel in m³/s (MQ),l/s.km²(Mq) bzw. -summen in mm (h_A)**

MQ	0.67	0.67	1.04	1.05	1.02	1.77	1.10	1.03	0.62	0.71	0.69	0.84
Mq	3.88	3.92	6.03	6.10	5.94	10.3	6.42	6.02	3.59	4.13	4.05	4.87
h_A	10	9	16	16	16	27	17	16	9	11	10	13

Reihe: 1951-2007 **Mittlere Monatsmittel mit Extremwerten in m³/s**

NQ	0.07	0.08	0.08	0.15	0.07	.026	0.13	0.13	0.08	0.15	0.08	.045
NQ_T	0.08	0.08	0.08	0.25	0.13	0.13	0.14	0.15	0.09	0.16	0.21	0.10
MNQ_T	0.62	0.63	0.69	0.91	0.78	0.82	0.89	0.69	0.61	0.64	0.64	0.69
NMQ	0.27	0.44	0.35	0.37	0.28	0.40	0.32	0.28	0.39	0.42	0.38	0.24
MQ	0.92	1.00	1.37	1.57	1.47	1.75	1.73	1.49	1.14	1.19	1.11	1.07
HMQ	1.99	3.50	3.30	6.74	5.82	7.59	6.88	5.76	3.82	7.74	4.67	2.54
MHQ	1.89	2.44	4.40	4.38	8.07	13.4	10.4	10.8	8.22	6.10	4.25	3.80
HQ	5.58	12.1	15.1	23.0	42.0	60.1	39.0	68.0	40.0	42.0	23.4	27.8

Jahreswerte in m³/s (Q),l/s.km²(Mq), mm (h_A)

	Berichtsjahr			Reihe: 2002 - 2006			Reihe: 1951 - 2007		
NQ	0.26	09.08.		0.13	11.08.2003		.026	17.06.1980	
NQ_T	0.31	14.08.					0.08	28.01.1980	
$MJNQ_T$							0.36		
NJMQ							0.56		2003
MQ,Mq,h_A	0.89	5.20	164	0.94	5.46	172	1.32	7.68	242
HJMQ							3.18		1965
MJHQ							23.2		
HQ	18.4	07.09.		30.4	12.06.2004		68.0	06.08.1968	

NNQ seit 1951: .026 17.06.1980 **HHQ seit** 1951: 68.0 06.08.1968

Berichtsjahr(J) Überschreitungsdauer der Abflüsse in Tagen Reihe(R): 2002-2006

m³/s	Tage(J)	Tage(R)	m³/s	Tage(J)	Tage(R)	m³/s	Tage(J)	Tage(R)	m³/s	Tage(J)	Tage(R)
10000			500			20.0			1.00	116	101.2
8000			350			16.0			0.80	156	138.2
6000			250			12.0			0.60	203	219.0
4000			180			9.00		0.4	0.40	337	319.0
3000			140			7.00	1	0.8	0.30	365	354.4
2000			100			5.00	2	2.0	0.20		363.0
1600			80.0			3.50	3	6.2	0.10		365.2
1200			60.0			2.50	11	16.4	0.06		
900			40.0			1.80	20	35.2	0.03		
700			30.0			1.40	44	57.8	0.00		

durch Kraftwerksbetrieb beeinflusst
Im Dez durch Eis beeinflusst
Im Jul,Dez nach ergänzten Wasserständen ermittelt

Abflüsse

Nr. 606 Siget in der Wart
Zickenbach

Mst.Nr. 215012 Art: Schreibpegel Einzugsgebiet: 118.8 km²

Monat	I	II	III	IV	V	VI	VII	VIII	IX	X	XI	XII
Tag	Tägliche Abflüsse 2007 in m³/s											
1.	0.18	0.23	0.32	0.29	0.11	0.11	0.07	0.06	0.18	0.35	0.47	0.28
2.	0.19	0.22	0.31	0.26	0.11	0.10	0.05	0.06	0.16	0.30	0.42	0.29
3.	0.17	0.22	0.29	0.28	0.12	0.12	0.05	0.12	0.15	0.27	0.36	0.29
4.	0.16	0.23	0.26	0.31	0.13	0.15	0.12	0.13	0.67	0.25	0.36	0.27
5.	0.16	0.22	0.25	0.25	0.19	0.15	0.10	0.09	0.24	0.25	0.34	0.26
6.	0.15	0.22	0.23	0.23	0.23	0.22	0.06	0.07	1.25	0.26	0.34	0.24
7.	0.15	0.27	0.23	0.21	0.14	0.12	0.06	0.07	2.91	0.23	0.33	0.26
8.	0.16	0.24	0.34	0.21	0.12	0.11	0.06	0.06	1.83	0.22	0.31	0.34
9.	0.16	0.24	0.38	0.20	0.18	0.12	0.06	0.06	0.64	0.21	0.32	0.32
10.	0.16	0.24	0.29	0.19	0.17	0.08	0.68	0.09	0.45	0.20	0.30	1.22
11.	0.20	0.23	0.25	0.19	0.16	0.09	0.18	0.09	0.37	0.20	0.33	0.77
12.	0.21	0.23	0.25	0.18	0.48	0.13	0.13	0.10	0.30	0.20	0.38	0.66
13.	0.20	0.23	0.23	0.18	0.20	0.09	0.10	0.08	0.22	0.20	0.34	0.71
14.	0.21	0.22	0.22	0.17	0.15	0.07	0.09	0.07	0.21	0.20	0.35	0.62
15.	0.19	0.23	0.22	0.16	0.20	0.07	0.08	0.05	0.19	0.19	0.32	0.58
16.	0.20	0.22	0.22	0.16	0.25	0.06	0.07	0.05	0.17	0.19	0.30	0.54
17.	0.17	0.21	0.22	0.16	0.19	0.97	0.07	.045	0.16	0.18	0.29	0.51
18.	0.18	0.22	0.20	0.16	0.19	0.11	0.06	0.13	0.24	0.22	0.32	0.49
19.	0.25	0.22	0.65	0.16	0.15	0.08	0.05	0.07	1.00	0.21	0.32	0.56
20.	0.29	0.20	0.70	0.16	0.14	0.09	0.05	0.21	0.33	0.20	0.32	0.47
21.	0.21	0.21	0.49	0.15	0.14	0.07	.043	0.23	0.25	0.21	0.31	0.43
22.	0.26	0.20	0.36	0.15	0.11	0.08	.050	0.32	0.22	0.20	0.30	0.42
23.	0.36	0.19	0.33	0.14	0.09	0.06	.044	0.23	0.19	0.25	0.28	0.42
24.	0.48	0.20	0.62	0.14	0.09	0.05	0.09	0.15	0.18	0.28	0.27	0.39
25.	0.41	0.21	0.88	0.14	0.09	.050	0.17	0.11	0.17	0.24	0.28	0.38
26.	0.31	0.71	0.56	0.14	0.09	0.06	0.05	0.10	0.16	0.24	0.29	0.37
27.	0.30	0.43	0.44	0.13	0.09	0.08	0.05	0.09	0.55	0.23	0.29	0.35
28.	0.26	0.38	0.39	0.13	0.09	0.12	0.07	0.08	2.21	2.10	0.30	0.35
29.	0.25		0.36	0.12	0.16	0.07	0.10	0.13	0.87	1.91	0.30	0.33
30.	0.25		0.34	0.11	0.20	0.07	0.14	0.47	0.46	0.82	0.30	0.34
31.	0.24		0.30		0.12		0.09	0.40		0.55		0.34
	Extremwerte in m³/s											
am	07.	23.	18.	30.	26.	26.	22.	17.	03.	17.	23.	06.
NQ	0.12	0.17	0.19	0.11	0.08	.047	.038	.038	0.13	0.16	0.25	0.22
HQ	0.49	1.40	1.20	0.51	1.04	3.57	1.86	0.85	5.42	6.01	0.53	1.58
am	24.	26.	19.	03.	12.	17.	10.	30.	07.	28.	01.	10.
	Monatsmittel in m³/s(MQ),l/s.km²(Mq) bzw.Monatssummen in mm (h_A)											
MQ	0.23	0.25	0.36	0.18	0.16	0.13	0.10	0.13	0.56	0.37	0.32	0.44
Mq	1.93	2.13	3.02	1.53	1.33	1.06	0.84	1.09	4.75	3.14	2.73	3.74
h_A	5	5	8	4	4	3	2	3	12	8	7	10

Reihe: 2002-2006	Mittlere Monatsmittel in m³/s (MQ),l/s.km²(Mq) bzw. -summen in mm (h_A)											
MQ	0.25	0.26	0.33	0.32	0.30	0.50	0.22	0.25	0.15	0.18	0.23	0.27
Mq	2.12	2.16	2.77	2.70	2.55	4.22	1.87	2.14	1.25	1.55	1.92	2.26
h_A	6	5	7	7	7	11	5	6	3	4	5	6
Reihe: 1995-2007	Mittlere Monatsmittel mit Extremwerten in m³/s											
NQ	0.10	0.10	0.07	0.10	0.06	.030	.021	.022	.038	0.06	0.10	0.12
NQ_T	0.13	0.12	0.11	0.11	0.06	.034	.022	.025	.046	0.07	0.12	0.13
MNQ_T	0.25	0.25	0.26	0.27	0.21	0.18	0.16	0.16	0.19	0.23	0.25	0.28
NMQ	0.15	0.14	0.14	0.14	0.12	0.08	0.06	0.07	0.09	0.12	0.16	0.16
MQ	0.36	0.35	0.49	0.52	0.50	0.57	0.40	0.42	0.47	0.35	0.35	0.37
HMQ	0.80	0.69	1.21	2.20	1.90	1.56	1.19	1.12	2.08	1.09	0.82	0.62
MHQ	0.73	0.90	2.06	2.61	6.08	6.88	5.12	4.60	4.41	2.50	1.52	1.46
HQ	2.91	3.59	8.04	10.9	36.8	38.4	16.5	10.3	22.4	11.4	5.23	4.48

Jahreswerte in m³/s (Q),l/s.km²(Mq), mm (h_A)	Berichtsjahr			Reihe: 2002 - 2006			Reihe: 1995 - 2007		
NQ	.038	22.07.		.021	19.07.2003		.021	19.07.2003	
NQ_T	.043	21.07.					.022	20.07.2003	
$MJNQ_T$							0.12		
NJMQ							0.16		2003
MQ,Mq,h_A	0.27	2.27	71.6	0.27	2.30	72.5	0.43	3.61	114
HJMQ							0.92		1996
MJHQ							13.5		
HQ	6.01	28.10.		20.4	13.06.2004		38.4	27.06.1998	
NNQ seit 1995:	.021	19.07.2003		HHQ seit 1995:	38.4	27.06.1998			

Berichtsjahr(J) Überschreitungsdauer der Abflüsse in Tagen Reihe(R): 2002-2006											
m³/s	Tage(J)	Tage(R)	m³/s	Tage(J)	Tage(R)	m³/s	Tage(J)	Tage(R)	m³/s	Tage(J)	Tage(R)
10000			500			20.0			1.00	8	7.8
8000			350			16.0			0.80	12	13.2
6000			250			12.0			0.60	23	22.8
4000			180			9.00			0.40	47	50.0
3000			140			7.00		0.2	0.30	100	91.2
2000			100			5.00		0.6	0.20	209	166.6
1600			80.0			3.50		0.8	0.10	303	322.4
1200			60.0			2.50	1	1.8	0.06	351	346.2
900			40.0			1.80	5	2.4	0.03	365	364.4
700			30.0			1.40	5	3.6	0.00		365.2

Im Dez durch Eis beeinflusst

Nr. 607 Woppendorf
Pinka

Mst.Nr. 210237 Art: Schreibpegel Einzugsgebiet: 416.9 km²

Monat	I	II	III	IV	V	VI	VII	VIII	IX	X	XI	XII
Tag	Tägliche Abflüsse 2007 in m³/s											
1.	0.86	0.92	1.30	1.51	0.75	0.52	0.65	0.64	0.95	2.03	2.26	1.66
2.	0.75	0.90	0.98	1.44	0.75	0.97	0.51	0.52	0.60	1.81	2.06	1.77
3.	0.87	0.96	1.01	1.36	0.76	1.36	0.51	0.57	0.55	1.60	1.88	1.88
4.	0.76	1.05	0.99	1.58	0.88	1.27	1.08	0.82	3.05	1.55	1.90	1.73
5.	0.81	1.00	0.98	1.32	1.73	1.12	1.30	0.55	1.16	1.55	1.81	1.67
6.	0.76	0.99	0.94	1.24	1.83	0.95	0.69	0.51	3.67	1.54	1.77	1.66
7.	0.77	1.14	0.95	1.18	1.20	0.64	0.70	0.38	9.02	1.41	1.71	1.62
8.	0.93	1.05	1.32	1.25	0.94	0.71	0.54	0.42	8.05	1.38	1.70	2.16
9.	0.71	1.06	1.89	1.24	1.25	0.63	0.80	0.36	3.36	1.37	1.76	1.85
10.	0.86	1.04	1.18	1.24	0.84	0.48	4.91	0.50	2.43	1.29	1.65	4.59
11.	0.70	1.02	1.09	1.12	0.88	0.37	1.95	0.51	2.06	1.22	1.71	3.35
12.	0.73	0.99	0.96	1.15	2.39	0.34	1.21	0.36	1.73	1.23	2.27	3.21
13.	0.86	1.03	0.92	1.07	1.22	0.48	0.92	0.50	1.82	1.26	1.80	3.64
14.	0.70	0.97	0.94	1.05	0.89	1.28	0.84	0.31	1.49	1.16	1.78	2.97
15.	0.75	0.92	0.87	1.07	1.13	0.88	0.66	0.87	1.38	1.13	1.69	2.80
16.	0.64	0.91	0.97	0.96	2.09	0.89	0.67	0.28	1.21	1.11	1.58	2.65
17.	0.78	0.93	0.99	0.95	1.46	3.13	0.48	0.27	1.16	1.13	1.53	2.49
18.	0.65	0.85	0.93	0.89	1.65	0.94	0.43	0.48	1.80	1.20	1.63	2.30
19.	1.03	0.76	3.07	0.98	1.15	0.70	0.37	0.28	5.02	1.20	1.72	2.71
20.	1.68	0.94	4.78	0.81	0.90	1.18	0.26	0.80	1.84	1.11	1.58	2.35
21.	0.94	0.81	2.75	1.01	0.96	0.75	0.26	1.68	1.40	1.17	1.52	1.96
22.	1.11	0.85	1.75	0.84	0.81	0.88	0.35	1.25	1.25	1.15	1.54	1.97
23.	1.47	0.73	1.44	0.78	0.78	0.68	0.33	0.92	1.12	1.36	1.77	1.83
24.	1.81	0.88	2.13	0.88	0.69	0.68	0.39	0.69	1.10	1.56	2.15	1.89
25.	1.42	0.79	3.37	0.92	0.57	0.57	1.88	0.41	1.09	1.42	1.87	1.89
26.	1.14	2.69	3.00	0.88	0.63	0.76	0.55	0.36	1.04	1.40	1.80	1.86
27.	0.99	1.75	2.42	0.85	0.68	0.78	0.54	0.32	3.16	1.32	1.75	1.78
28.	1.00	1.40	2.00	0.77	0.64	1.32	0.90	0.33	8.61	4.57	1.74	1.69
29.	1.04		1.82	0.78	1.16	0.78	0.89	0.56	4.32	7.21	1.72	1.66
30.	1.02		1.76	0.74	1.22	0.74	1.27	2.28	2.44	3.33	1.69	1.56
31.	0.99		1.65		0.63		0.98	2.39		2.64		1.54
	Extremwerte in m³/s											
am	18.	19.	15.	18.	31.	13.	21.	05.	12.	03.	13.	31.
NQ	0.13	0.21	0.28	0.28	0.10	.017	.029	.040	0.18	0.21	0.94	1.21
HQ	2.14	4.90	5.96	2.94	5.57	7.03	10.2	5.55	18.9	12.9	3.58	5.66
am	20.	26.	19.	21.	12.	17.	10.	20.	07.	29.	12.	10.
	Monatsmittel in m³/s(MQ),l/s.km²(Mq) bzw.Monatssummen in mm (h_A)											
MQ	0.95	1.05	1.65	1.06	1.08	0.89	0.90	0.68	2.60	1.75	1.78	2.21
Mq	2.28	2.51	3.95	2.55	2.59	2.14	2.15	1.63	6.23	4.21	4.26	5.31
h_A	6	6	11	7	7	6	6	4	16	11	11	14

Reihe: 2002-2006	Mittlere Monatsmittel in m³/s (MQ),l/s.km²(Mq) bzw. -summen in mm (h_A)											
MQ	1.08	1.19	1.63	1.56	1.51	2.57	1.45	1.35	0.83	1.05	1.06	1.26
Mq	2.60	2.84	3.90	3.75	3.61	6.17	3.48	3.24	1.98	2.51	2.55	3.03
h_A	7	7	10	10	10	16	9	9	5	7	7	8
Reihe: 1951-2007	Mittlere Monatsmittel mit Extremwerten in m³/s											
NQ	0.13	0.18	0.16	.019	0.10	.017	.029	.040	0.10	0.18	0.16	0.17
NQ_T	0.19	0.59	0.45	0.49	0.25	0.30	0.18	0.09	0.25	0.25	0.25	0.40
MNQ_T	1.14	1.16	1.31	1.40	1.14	1.20	1.10	1.01	0.90	1.02	1.12	1.16
NMQ	0.67	0.75	0.64	0.73	0.66	0.65	0.62	0.42	0.62	0.56	0.52	0.60
MQ	1.77	2.05	2.89	2.61	2.43	2.87	2.68	2.34	1.76	2.01	2.05	2.03
HMQ	3.20	7.39	11.5	11.7	8.67	13.9	10.2	8.57	7.02	12.6	6.54	6.01
MHQ	4.50	5.87	9.69	8.73	10.7	14.8	11.8	11.2	7.82	8.42	7.81	6.96
HQ	26.3	26.4	36.0	49.0	54.0	42.2	32.2	40.3	44.5	44.1	35.0	32.2

Jahreswerte in m³/s (Q),l/s.km²(Mq), mm (h_A)	Berichtsjahr			Reihe: 2002 - 2006			Reihe: 1951 - 2007		
NQ	.017	13.06.		.019	23.04.2006		.017	13.06.2007	
NQ_T	0.26	21.07.					0.09	15.08.2003	
$MJNQ_T$							0.59		
NJMQ							0.85		2003
MQ,Mq,h_A	1.38	3.32	105	1.38	3.32	105	2.29	5.50	173
HJMQ							6.25		1965
MJHQ							25.7		
HQ	18.9	07.09.		36.7	13.06.2004		54.0	21.05.1999	
NNQ seit 1951:	.019	23.04.2006		HHQ seit 1951:	54.0	21.05.1999			

Berichtsjahr(J) Überschreitungsdauer der Abflüsse in Tagen Reihe(R): 2002-2006											
m³/s	Tage(J)	Tage(R)	m³/s	Tage(J)	Tage(R)	m³/s	Tage(J)	Tage(R)	m³/s	Tage(J)	Tage(R)
10000			500			20.0		0.4	1.00	206	179.2
8000			350			16.0		0.4	0.80	276	255.2
6000			250			12.0		1.0	0.60	323	319.2
4000			180			9.00	1	2.0	0.40	347	356.4
3000			140			7.00	4	3.6	0.30	360	360.4
2000			100			5.00	5	8.6	0.20	365	363.4
1600			80.0			3.50	12	16.8	0.10		365.0
1200			60.0			2.50	29	35.2	0.06		365.2
900			40.0			1.80	72	66.4	0.03		
700			30.0			1.40	130	103.4	0.00		

durch Kraftwerksbetrieb beeinflusst
Im Dez durch Eis beeinflusst
Im Feb,Mrz,Sep nach ergänzten Wasserständen ermittelt

Abflüsse

Nr. 608 Altschlaining
Tauchenbach

Mst.Nr. 210245 Art: Schreibpegel Einzugsgebiet: 89.2 km²

Monat	I	II	III	IV	V	VI	VII	VIII	IX	X	XI	XII
Tag	Tägliche Abflüsse 2007 in m³/s											
1.	0.17	0.20	0.21	0.37	0.18	0.11	0.10	0.10	0.13	0.45	0.52	0.38
2.	0.17	0.20	0.20	0.34	0.17	0.11	0.09	0.08	0.11	0.39	0.49	0.41
3.	0.16	0.20	0.19	0.35	0.17	0.11	0.09	0.09	0.10	0.35	0.47	0.40
4.	0.16	0.20	0.19	0.35	0.18	0.14	0.13	0.09	0.65	0.34	0.45	0.38
5.	0.15	0.20	0.18	0.33	0.19	0.14	0.12	0.07	0.32	0.34	0.43	0.36
6.	0.15	0.20	0.16	0.32	0.21	0.25	0.10	0.07	1.35	0.35	0.40	0.35
7.	0.15	0.20	0.15	0.32	0.16	0.15	0.09	0.06	2.25	0.34	0.39	0.35
8.	0.15	0.19	0.20	0.31	0.16	0.14	0.09	.049	1.42	0.32	0.39	0.38
9.	0.15	0.19	0.22	0.28	0.18	0.13	0.12	.046	0.66	0.31	0.38	0.40
10.	0.15	0.19	0.20	0.26	0.16	0.12	0.51	0.05	0.45	0.29	0.37	0.76
11.	0.15	0.19	0.20	0.26	0.21	0.12	0.17	0.06	0.37	0.30	0.39	0.66
12.	0.15	0.18	0.20	0.25	0.35	0.13	0.13	0.06	0.33	0.31	0.43	0.73
13.	0.15	0.17	0.18	0.25	0.19	0.12	0.13	0.06	0.29	0.31	0.39	0.75
14.	0.16	0.15	0.18	0.25	0.15	0.14	0.13	0.06	0.26	0.29	0.39	0.71
15.	0.15	0.16	0.17	0.26	0.19	0.12	0.13	0.06	0.25	0.27	0.37	0.66
16.	0.15	0.17	0.18	0.26	0.20	0.18	0.08	0.06	0.23	0.27	0.36	0.66
17.	0.15	0.16	0.17	0.25	0.17	0.78	0.06	0.06	0.24	0.26	0.35	0.63
18.	0.15	0.16	0.18	0.24	0.18	0.18	0.07	0.07	0.34	0.28	0.37	0.58
19.	0.21	0.17	0.36	0.24	0.15	0.13	0.07	0.05	0.70	0.28	0.38	0.56
20.	0.23	0.17	0.34	0.23	0.14	0.12	0.06	0.31	0.37	0.27	0.36	0.51
21.	0.21	0.15	0.29	0.23	0.12	0.10	0.06	0.16	0.30	0.27	0.34	0.49
22.	0.24	0.14	0.27	0.23	0.12	0.11	0.06	0.20	0.26	0.28	0.36	0.46
23.	0.25	0.15	0.25	0.21	0.11	0.09	0.06	0.15	0.26	0.34	0.45	0.46
24.	0.25	0.15	0.70	0.21	0.11	0.09	0.14	0.11	0.26	0.44	0.46	0.46
25.	0.22	0.16	0.97	0.21	0.11	0.10	0.13	0.09	0.23	0.34	0.43	0.44
26.	0.20	0.32	0.72	0.21	0.11	0.09	0.07	0.09	0.23	0.33	0.42	0.42
27.	0.20	0.26	0.56	0.20	0.14	0.10	0.06	0.08	0.56	0.32	0.41	0.41
28.	0.20	0.22	0.46	0.19	0.12	0.12	0.08	0.07	1.26	1.50	0.39	0.39
29.	0.20		0.41	0.19	0.24	0.10	0.09	0.09	0.72	1.24	0.39	0.39
30.	0.20		0.40	0.18	0.17	0.10	0.17	0.28	0.53	0.75	0.38	0.39
31.	0.20		0.40		0.13		0.11	0.22		0.61		0.40
	Extremwerte in m³/s											
am	06.	27.	07.	30.	26.	22.	26.	08.	03.	24.	22.	07.
NQ	0.14	0.12	0.15	0.17	0.06	0.08	0.05	.045	0.09	0.18	0.16	0.34
HQ	0.29	0.53	1.31	0.46	0.91	2.65	1.21	1.31	3.60	3.44	0.78	1.09
am	20.	27.	24.	03.	11.	17.	10.	20.	07.	28.	22.	11.
	Monatsmittel in m³/s(MQ),l/s.km²(Mq) bzw.Monatssummen in mm (h_A)											
MQ	0.18	0.18	0.31	0.26	0.17	0.15	0.11	0.10	0.51	0.41	0.40	0.49
Mq	2.02	2.07	3.44	2.91	1.87	1.65	1.27	1.12	5.77	4.62	4.53	5.54
h_A	5	5	9	8	5	4	3	3	15	12	12	14

Reihe: 2002-2006 **Mittlere Monatsmittel in m³/s (MQ),l/s.km²(Mq) bzw. -summen in mm (h_A)**

MQ	0.19	0.22	0.34	0.32	0.28	0.38	0.23	0.23	0.14	0.16	0.18	0.22
Mq	2.13	2.48	3.80	3.55	3.19	4.29	2.54	2.62	1.56	1.80	1.97	2.46
h_A	6	6	10	9	9	11	7	7	4	5	5	6

Reihe: 1966-2007 **Mittlere Monatsmittel mit Extremwerten in m³/s**

NQ	0.07	0.07	0.06	.047	.044	.029	.032	.019	.036	.034	.024	.038
NQ_T	0.09	0.11	0.13	0.16	0.08	.035	.033	.020	.048	0.06	0.06	0.09
MNQ_T	0.31	0.33	0.33	0.36	0.30	0.28	0.25	0.24	0.23	0.26	0.29	0.31
NMQ	0.11	0.15	0.18	0.20	0.14	0.10	0.06	.041	0.07	0.08	0.09	0.11
MQ	0.39	0.41	0.49	0.49	0.44	0.47	0.39	0.37	0.34	0.35	0.37	0.39
HMQ	0.74	0.78	1.29	2.00	1.35	1.23	0.99	1.09	0.99	1.35	1.26	0.84
MHQ	0.66	0.67	1.12	0.98	1.60	3.87	1.97	2.76	1.65	1.42	0.86	0.81
HQ	1.79	2.10	4.51	5.23	15.3	54.0	13.9	36.0	13.6	14.8	4.87	5.51

Jahreswerte in m³/s (Q),l/s.km²(Mq), mm (h_A)

	Berichtsjahr			Reihe: 2002 - 2006			Reihe: 1966 - 2007		
NQ	.045	08.08.		.020	16.08.2003		.019	02.08.1992	
NQ_T	.046	09.08.					.020	15.08.2003	
$MJNQ_T$							0.17		
NJMQ							0.15		2003
MQ,Mq,h_A	0.27	3.07	96.7	0.24	2.71	85.5	0.41	4.57	144
HJMQ							0.83		1996
MJHQ							6.73		
HQ	3.60	07.09.		10.4	04.08.2002		54.0	19.06.1986	

NNQ seit 1966: .019 02.08.1992 **HHQ seit** 1966: 54.0 19.06.1986

Berichtsjahr(J) Überschreitungsdauer der Abflüsse in Tagen Reihe(R): 2002-2006

m³/s	Tage(J)	Tage(R)	m³/s	Tage(J)	Tage(R)	m³/s	Tage(J)	Tage(R)	m³/s	Tage(J)	Tage(R)
10000			500			20.0			1.00	6	3.8
8000			350			16.0			0.80	7	6.6
6000			250			12.0			0.60	24	16.8
4000			180			9.00			0.40	61	40.8
3000			140			7.00			0.30	122	75.0
2000			100			5.00			0.20	201	179.8
1600			80.0			3.50			0.10	323	326.4
1200			60.0			2.50		0.2	0.06	361	348.0
900			40.0			1.80	1	0.8	0.03	365	364.0
700			30.0			1.40	3	1.4	0.00		365.2

durch Kraftwerksbetrieb beeinflusst
Im Jän nach ergänzten Wasserständen ermittelt
Im Jän,Dez durch Eis beeinflusst

Nr. 609 Hannersdorf
Tauchenbach

Mst.Nr. 210252 Art: Schreibpegel Einzugsgebiet: 175.4 km²

Monat	I	II	III	IV	V	VI	VII	VIII	IX	X	XI	XII
Tag	Tägliche Abflüsse 2007 in m³/s											
1.	0.21	0.27	0.36	0.56	0.26	0.15	0.14	0.11	0.19	0.64	0.72	0.50
2.	0.22	0.27	0.34	0.52	0.20	0.18	0.13	0.09	0.16	0.56	0.65	0.52
3.	0.21	0.26	0.33	0.51	0.18	0.43	0.10	0.10	0.14	0.51	0.61	0.54
4.	0.21	0.28	0.31	0.55	0.20	0.19	0.15	0.10	0.62	0.48	0.56	0.52
5.	0.21	0.27	0.28	0.50	0.25	0.22	0.17	0.09	0.27	0.50	0.53	0.49
6.	0.21	0.27	0.26	0.49	0.25	0.27	0.12	0.07	1.33	0.48	0.51	0.49
7.	0.20	0.31	0.27	0.46	0.20	0.20	0.09	0.07	3.06	0.45	0.49	0.50
8.	0.19	0.27	0.35	0.45	0.18	0.19	0.07	0.07	2.35	0.44	0.49	0.59
9.	0.19	0.29	0.48	0.44	0.22	0.15	0.09	0.06	0.77	0.42	0.48	0.56
10.	0.20	0.27	0.35	0.41	0.19	0.16	0.66	0.08	0.51	0.41	0.46	1.62
11.	0.22	0.26	0.32	0.40	0.18	0.14	0.24	0.08	0.40	0.39	0.46	1.11
12.	0.20	0.26	0.31	0.40	0.41	0.15	0.16	0.10	0.42	0.39	0.55	1.93
13.	0.20	0.27	0.29	0.39	0.24	0.15	0.14	0.08	0.43	0.39	0.50	1.81
14.	0.20	0.25	0.30	0.40	0.19	0.16	0.11	0.06	0.40	0.36	0.52	1.19
15.	0.21	0.25	0.28	0.39	0.24	0.15	0.11	0.07	0.39	0.36	0.50	1.06
16.	0.20	0.24	0.27	0.36	0.30	0.13	0.09	0.06	0.37	0.36	0.46	0.97
17.	0.20	0.24	0.27	0.37	0.24	1.11	0.08	0.06	0.35	0.36	0.45	0.89
18.	0.21	0.25	0.26	0.37	0.25	0.28	0.08	0.10	0.58	0.38	0.46	0.83
19.	0.29	0.23	0.66	0.34	0.19	0.21	0.07	0.07	1.57	0.40	0.49	1.00
20.	0.33	0.24	0.98	0.35	0.18	0.18	0.07	0.23	0.56	0.36	0.49	0.75
21.	0.26	0.25	0.67	0.33	0.16	0.17	0.06	0.26	0.47	0.38	0.48	0.70
22.	0.28	0.21	0.50	0.33	0.15	0.16	0.06	0.20	0.41	0.38	0.48	0.66
23.	0.35	0.23	0.45	0.31	0.13	0.14	0.07	0.17	0.38	0.53	0.56	0.64
24.	0.47	0.22	1.49	0.31	0.13	0.13	0.07	0.15	0.37	0.62	0.64	0.62
25.	0.40	0.24	1.84	0.31	0.13	0.14	0.20	0.10	0.34	0.45	0.59	0.60
26.	0.31	0.77	1.08	0.29	0.13	0.13	0.08	0.09	0.31	0.42	0.55	0.59
27.	0.38	0.49	0.78	0.29	0.14	0.17	0.07	0.08	1.10	0.40	0.54	0.54
28.	0.29	0.40	0.74	0.28	0.13	0.20	0.12	0.08	4.59	2.78	0.53	0.53
29.	0.31		0.69	0.29	0.29	0.16	0.11	0.11	1.49	3.37	0.52	0.51
30.	0.30		0.64	0.26	0.24	0.14	0.24	0.34	0.82	1.36	0.51	0.51
31.	0.28		0.61		0.19		0.16	0.35		0.94		0.50
	Extremwerte in m³/s											
am	03.	16.	06.	29.	24.	04.	20.	02.	03.	03.	01.	01.
NQ	0.11	0.14	0.16	0.16	0.08	0.08	.045	.045	0.09	0.06	0.25	0.44
HQ	0.83	1.45	3.20	0.71	0.90	3.98	1.45	1.27	8.97	9.08	1.04	4.28
am	27.	26.	24.	03.	12.	17.	10.	20.	28.	28.	02.	12.
	Monatsmittel in m³/s(MQ),l/s.km²(Mq) bzw.Monatssummen in mm (h_A)											
MQ	0.26	0.29	0.54	0.39	0.21	0.21	0.13	0.12	0.84	0.65	0.53	0.78
Mq	1.46	1.64	3.08	2.21	1.17	1.20	0.76	0.68	4.78	3.73	3.00	4.47
h_A	4	4	8	6	3	3	2	2	12	10	8	12

Reihe: 2002-2006 **Mittlere Monatsmittel in m³/s (MQ),l/s.km²(Mq) bzw. -summen in mm (h_A)**

MQ	0.36	0.41	0.52	0.47	0.43	0.71	0.39	0.34	0.19	0.21	0.25	0.36
Mq	2.04	2.33	2.97	2.69	2.47	4.05	2.21	1.92	1.10	1.18	1.43	2.07
h_A	5	6	8	7	7	10	6	5	3	3	4	5

Reihe: 1951-2007 **Mittlere Monatsmittel mit Extremwerten in m³/s**

NQ	0.07	0.12	0.13	0.11	0.08	.022	.018	.031	.048	0.06	0.07	0.11
NQ_T	0.15	0.17	0.17	0.19	0.11	.035	.026	.036	.050	0.07	0.13	0.14
MNQ_T	0.47	0.54	0.49	0.55	0.44	0.41	0.36	0.36	0.33	0.35	0.40	0.45
NMQ	0.21	0.20	0.22	0.25	0.18	0.11	0.06	0.06	0.09	0.13	0.15	0.22
MQ	0.63	0.72	0.85	0.84	0.74	0.85	0.63	0.66	0.53	0.59	0.61	0.64
HMQ	1.31	1.66	3.58	4.45	2.99	4.78	2.20	3.22	2.11	3.28	1.97	2.05
MHQ	1.36	1.93	3.00	2.61	3.36	4.80	3.54	3.61	2.08	2.75	1.95	2.03
HQ	8.74	14.4	21.3	25.0	24.6	23.0	29.0	27.4	18.6	20.8	14.5	14.8

Jahreswerte in m³/s (Q),l/s.km²(Mq), mm (h_A)

	Berichtsjahr			Reihe: 2002 - 2006			Reihe: 1951 - 2007		
NQ	.045	20.07.		.018	05.07.2002		.018	05.07.2002	
NQ_T	0.06	16.08.					.026	03.07.2002	
$MJNQ_T$							0.21		
NJMQ							0.20		2002
MQ,Mq,h_A	0.41	2.35	74.1	0.39	2.20	69.4	0.69	3.94	124
HJMQ							2.06		1965
MJHQ							10.9		
HQ	9.08	28.10.		20.8	25.06.2004		29.0	12.07.1975	

NNQ seit 1951: .018 05.07.2002 **HHQ seit** 1951: 29.0 12.07.1975

Berichtsjahr(J) Überschreitungsdauer der Abflüsse in Tagen Reihe(R): 2002-2006

m³/s	Tage(J)	Tage(R)	m³/s	Tage(J)	Tage(R)	m³/s	Tage(J)	Tage(R)	m³/s	Tage(J)	Tage(R)
10000			500			20.0			1.00	21	16.6
8000			350			16.0			0.80	27	24.4
6000			250			12.0			0.60	50	43.6
4000			180			9.00		0.2	0.40	136	113.8
3000			140			7.00		0.4	0.30	185	174.8
2000			100			5.00		0.8	0.20	269	277.8
1600			80.0			3.50	1	1.2	0.10	334	337.4
1200			60.0			2.50	4	2.4	0.06	365	359.2
900			40.0			1.80	8	4.6	0.03		364.8
700			30.0			1.40	12	8.2	0.00		365.2

durch Kraftwerksbetrieb beeinflusst
Rückhaltebecken flussaufwärts des Pegels
Im Dez durch Eis beeinflusst

Nr. 610 Burg
Pinka

Mst.Nr. 210260 Art: Schreibpegel Einzugsgebiet: 664.1 km²

Monat	I	II	III	IV	V	VI	VII	VIII	IX	X	XI	XII
Tag	Tägliche Abflüsse 2007 in m³/s											
1.	1.05	1.32	1.75	2.29	1.00	0.84	0.71	0.59	1.41	2.71	3.24	2.26
2.	0.95	1.27	1.61	2.16	0.99	1.39	0.68	0.51	0.89	2.45	2.93	2.36
3.	1.03	1.33	1.62	2.09	0.95	2.02	0.68	0.55	0.80	2.28	2.73	2.44
4.	0.95	1.46	1.45	2.30	1.17	1.84	1.14	0.79	3.87	2.09	2.67	2.35
5.	0.94	1.35	1.35	1.87	1.95	1.87	1.48	0.48	1.69	2.07	2.53	2.19
6.	0.94	1.32	1.32	1.82	2.17	1.77	0.72	0.49	5.39	2.03	2.45	2.15
7.	0.92	1.58	1.33	1.74	1.47	1.31	0.75	0.34	11.4	1.82	2.38	2.15
8.	1.02	1.43	1.72	1.67	1.14	1.56	0.66	0.41	10.8	1.74	2.35	2.81
9.	0.86	1.42	2.84	1.85	1.51	1.32	0.84	0.38	4.48	1.67	2.32	2.45
10.	0.98	1.36	1.80	1.78	1.09	1.11	5.20	0.47	3.30	1.61	2.28	5.87
11.	0.88	1.31	1.58	1.60	1.13	0.98	2.03	0.53	2.97	1.51	2.26	4.46
12.	0.96	1.30	1.40	1.65	2.61	0.97	1.20	0.41	2.60	1.48	2.93	5.04
13.	1.03	1.38	1.34	1.55	1.48	0.92	0.92	0.53	2.28	1.49	2.44	5.94
14.	0.89	1.25	1.29	1.50	1.13	1.41	0.84	0.43	2.01	1.43	2.44	4.46
15.	0.94	1.22	1.22	1.54	1.32	1.07	0.68	0.98	1.88	1.37	2.33	4.07
16.	0.88	1.23	1.25	1.43	2.28	1.08	0.66	0.51	1.75	1.40	2.16	3.84
17.	1.05	1.24	1.26	1.41	1.58	4.12	0.55	0.42	1.71	1.45	2.14	3.56
18.	0.99	1.17	1.18	1.35	1.77	1.31	0.53	0.72	2.54	1.53	2.21	3.29
19.	1.40	1.04	3.41	1.44	1.29	0.92	0.48	0.53	6.67	1.61	2.34	3.15
20.	2.35	1.21	5.84	1.15	1.14	1.31	0.39	0.64	2.59	1.46	2.23	3.19
21.	1.41	1.24	3.67	1.39	1.14	0.84	0.40	2.59	1.99	1.49	2.16	2.87
22.	1.48	1.10	2.51	1.25	1.02	1.09	0.41	1.46	1.77	1.54	2.13	2.78
23.	1.99	0.99	2.18	1.19	0.95	0.82	0.41	1.45	1.60	1.98	2.40	2.64
24.	2.65	1.14	4.08	1.19	0.88	0.75	0.44	1.09	1.48	2.56	2.91	2.64
25.	2.11	1.02	5.70	1.16	0.92	0.71	1.89	0.67	1.47	2.11	2.60	2.63
26.	1.66	3.72	4.24	1.15	0.85	0.84	0.55	0.58	1.33	1.98	2.55	2.57
27.	1.41	2.62	3.40	1.12	1.03	1.12	0.55	0.56	3.81	1.93	2.50	2.40
28.	1.46	1.95	3.00	1.10	0.86	1.38	0.94	0.51	13.0	6.47	2.44	2.34
29.	1.48		2.73	1.07	1.51	0.90	0.98	0.76	6.05	10.6	2.30	2.30
30.	1.45		2.64	1.09	1.76	0.83	1.49	2.30	3.34	4.82	2.25	2.17
31.	1.39		2.46		1.17		1.21	3.62		3.73		2.13
	Extremwerte in m³/s											
am	06.	19.	15.	20.	22.	23.	23.	09.	03.	17.	20.	31.
NQ	0.35	0.53	0.63	0.74	0.48	0.44	0.14	0.19	0.59	1.10	1.57	1.88
HQ	2.82	6.32	6.80	2.82	4.93	9.60	10.4	6.13	21.6	19.0	3.80	8.85
am	24.	26.	25.	04.	12.	17.	10.	21.	07.	29.	12.	12.
	Monatsmittel in m³/s(MQ),l/s.km²(Mq) bzw.Monatssummen in mm (h_A)											
MQ	1.27	1.43	2.36	1.53	1.33	1.28	0.98	0.85	3.56	2.40	2.45	3.08
Mq	1.92	2.15	3.55	2.30	2.00	1.93	1.48	1.28	5.37	3.62	3.70	4.64
h_A	5	5	10	6	5	5	4	3	14	10	10	12

Reihe: 2002-2006 **Mittlere Monatsmittel in m³/s (MQ),l/s.km²(Mq) bzw. -summen in mm (h_A)**

MQ	1.53	1.67	2.30	2.20	2.02	3.50	1.92	1.78	1.09	1.33	1.38	1.69
Mq	2.30	2.52	3.46	3.31	3.04	5.27	2.89	2.69	1.64	2.00	2.08	2.55
h_A	6	6	9	9	8	14	8	7	4	5	5	7

Reihe: 1988-2007 **Mittlere Monatsmittel mit Extremwerten in m³/s**

NQ	0.28	0.42	0.33	0.34	0.28	0.20	0.14	0.09	.043	0.19	0.14	0.10
NQ_T	0.74	0.80	0.76	0.79	0.56	0.39	0.21	0.17	0.19	0.36	0.42	0.56
MNQ_T	1.60	1.62	1.80	1.97	1.56	1.59	1.45	1.33	1.29	1.57	1.73	1.77
NMQ	0.94	1.04	0.94	1.12	0.91	0.88	0.62	0.46	0.69	0.57	0.57	0.80
MQ	2.33	2.30	2.92	3.15	2.89	3.86	2.91	2.73	2.74	2.40	2.88	2.60
HMQ	4.75	5.01	6.51	12.5	8.77	9.28	6.59	8.63	10.3	6.17	11.5	4.90
MHQ	4.85	5.60	10.7	9.89	14.0	22.7	13.8	16.2	15.9	8.94	9.86	7.87
HQ	12.9	21.3	57.9	53.2	68.9	102	38.1	52.2	69.2	34.8	34.7	17.2

Jahreswerte in m³/s (Q),l/s.km²(Mq), mm (h_A)

	Berichtsjahr			Reihe: 2002 - 2006			Reihe: 1988 - 2007		
NQ	0.14	23.07.		0.09	13.08.2003		.043	02.09.1988	
NQ_T	0.34	07.08.					0.17	15.08.2003	
$MJNQ_T$							0.88		
NJMQ							1.08		2003
MQ,Mq,h_A	1.88	2.83	89.2	1.87	2.82	88.9	2.81	4.23	133
HJMQ							5.45		1996
MJHQ							37.6		
HQ	21.6	07.09.		60.5	25.06.2004		102	28.06.1991	

NNQ seit 1987: .043 02.09.1988 **HHQ seit** 1987: 102 28.06.1991

Berichtsjahr(J) Überschreitungsdauer der Abflüsse in Tagen Reihe(R): 2002-2006

m³/s	Tage(J)	Tage(R)	m³/s	Tage(J)	Tage(R)	m³/s	Tage(J)	Tage(R)	m³/s	Tage(J)	Tage(R)
10000			500			20.0		0.8	1.00	282	271.8
8000			350			16.0		1.0	0.80	321	317.6
6000			250			12.0	1	1.8	0.60	336	342.2
4000			180			9.00	4	3.8	0.40	362	356.8
3000			140			7.00	4	6.0	0.30	365	360.6
2000			100			5.00	14	14.8	0.20		364.2
1600			80.0			3.50	30	31.8	0.10		365.2
1200			60.0			2.50	69	65.4	0.06		
900			40.0			1.80	139	115.8	0.03		
700			30.0		0.4	1.40	205	176.0	0.00		

durch Kraftwerksbetrieb beeinflusst
Im Dez durch Eis beeinflusst

Nr. 611 Moschendorf
Pinka

Mst.Nr. 215038 Art: Schreibpegel Einzugsgebiet: 791.0 km²

Monat	I	II	III	IV	V	VI	VII	VIII	IX	X	XI	XII
Tag	Tägliche Abflüsse 2007 in m³/s											
1.	1.19	1.47	1.78	2.09	1.08	1.03	0.80	0.97	1.43	2.32	2.79	2.24
2.	1.26	1.43	1.68	1.99	1.08	0.97	0.76	0.83	1.19	2.08	3.05	2.25
3.	1.20	1.40	1.65	1.88	1.07	1.36	0.53	0.60	1.00	1.99	2.26	2.39
4.	1.22	1.42	1.58	2.00	1.07	2.14	0.75	0.84	2.12	1.86	2.50	2.44
5.	1.20	1.50	1.41	1.84	1.50	1.68	1.20	0.82	1.90	1.79	2.44	2.22
6.	1.21	1.48	1.44	1.74	1.82	1.47	0.79	0.97	2.75	1.91	2.32	2.18
7.	1.21	1.57	1.41	1.72	1.42	1.59	0.78	0.73	5.28	1.68	2.34	2.20
8.	1.18	1.57	1.45	1.63	1.30	1.24	0.76	0.57	13.1	1.64	2.31	2.53
9.	1.19	1.49	2.37	1.62	1.32	1.19	0.66	0.64	3.87	1.57	2.33	2.55
10.	1.19	1.50	1.87	1.61	1.22	1.19	2.80	0.48	2.71	1.80	2.31	4.50
11.	1.18	1.48	1.65	1.55	1.19	1.07	2.14	0.51	2.34	1.30	2.18	4.12
12.	1.19	1.47	1.44	1.43	1.72	1.03	1.28	0.52	2.24	1.49	2.57	4.69
13.	1.19	1.43	1.48	1.48	1.66	1.10	1.15	0.93	1.87	1.42	2.46	5.04
14.	1.24	1.44	1.45	1.46	1.23	0.98	1.07	0.79	1.76	1.49	2.38	3.81
15.	1.17	1.38	1.46	1.44	1.19	1.23	1.01	0.64	1.67	1.38	2.32	3.50
16.	1.20	1.31	1.36	1.42	1.84	1.02	0.95	0.97	1.55	1.40	2.15	3.37
17.	1.19	1.28	1.41	1.38	1.43	2.43	0.94	0.80	1.52	1.39	2.15	3.21
18.	1.27	1.30	1.39	1.37	1.58	1.25	0.69	0.48	1.52	1.40	2.11	2.95
19.	1.26	1.31	2.08	1.33	1.36	0.88	0.89	0.89	5.89	1.57	2.27	2.83
20.	2.12	1.28	5.70	1.28	1.17	0.90	0.78	0.90	2.53	1.40	2.20	2.89
21.	1.70	1.28	3.19	1.24	1.04	0.86	0.59	1.63	1.96	1.39	2.15	2.70
22.	1.44	1.29	2.39	1.31	1.12	0.84	0.83	1.19	1.71	1.45	2.14	2.54
23.	1.80	1.27	2.10	1.25	1.09	0.85	0.62	1.47	1.58	1.44	2.26	2.54
24.	2.27	1.23	2.99	1.27	0.97	0.77	0.57	1.19	1.54	2.05	2.57	2.53
25.	2.15	1.27	4.44	1.22	0.81	0.73	1.43	1.07	1.47	1.94	2.52	2.49
26.	1.78	2.64	3.48	1.21	0.92	0.69	1.01	0.94	1.42	1.69	2.48	2.47
27.	1.58	2.61	2.82	1.19	0.99	0.71	0.61	0.64	2.16	1.70	2.43	2.47
28.	1.50	1.95	2.50	1.17	1.05	0.84	1.02	0.87	11.1	2.72	2.39	2.36
29.	1.61		2.32	1.09	1.03	0.95	1.04	0.62	6.94	11.8	2.32	2.58
30.	1.59		2.27	1.13	1.45	0.77	1.12	1.42	3.10	5.02	2.34	1.97
31.	1.55		2.19		1.32		1.32	2.69		3.29		2.12
	Extremwerte in m³/s											
am	16.	24.	07.	27.	26.	02.	03.	11.	03.	11.	03.	19.
NQ	1.07	1.09	1.04	1.02	0.39	0.45	0.27	0.30	0.93	0.51	1.31	1.39
HQ	2.88	4.84	8.49	2.55	3.12	5.58	6.78	3.66	21.9	17.2	4.29	10.6
am	20.	26.	20.	04.	12.	17.	10.	31.	28.	29.	02.	11.
	Monatsmittel in m³/s(MQ),l/s.km²(Mq) bzw.Monatssummen in mm (h_A)											
MQ	1.42	1.50	2.15	1.48	1.26	1.12	1.00	0.92	3.04	2.17	2.37	2.86
Mq	1.80	1.90	2.72	1.87	1.59	1.42	1.26	1.17	3.85	2.75	2.99	3.62
h_A	5	5	7	5	4	4	3	3	10	7	8	9

Reihe: 2002-2006 **Mittlere Monatsmittel in m³/s (MQ),l/s.km²(Mq) bzw. -summen in mm (h_A)**

MQ	1.62	1.81	2.36	2.28	2.08	3.24	1.90	1.70	1.01	1.22	1.32	1.61
Mq	2.05	2.29	2.99	2.89	2.63	4.09	2.41	2.15	1.28	1.54	1.67	2.03
h_A	5	6	8	7	7	11	6	6	3	4	4	5

Reihe: 1998-2007 **Mittlere Monatsmittel mit Extremwerten in m³/s**

NQ	.000	0.25	0.17	.000	.000	.000	0.06	.044	.040	.000	.041	0.06
NQ_T	0.79	0.92	0.70	0.70	0.38	0.15	0.18	0.07	0.14	0.22	0.30	0.25
MNQ_T	1.54	1.61	1.76	1.73	1.29	1.34	1.24	0.95	1.14	1.33	1.50	1.48
NMQ	0.97	1.25	1.05	1.14	0.97	0.83	0.68	0.47	0.55	0.65	0.63	0.74
MQ	2.07	2.25	2.64	2.59	2.59	3.24	2.34	2.00	2.69	2.04	2.14	2.11
HMQ	3.49	4.67	3.97	4.18	7.75	8.92	6.59	4.36	12.9	7.03	6.66	3.85
MHQ	3.60	5.74	9.62	7.86	11.4	18.3	12.4	14.4	13.7	11.4	9.65	9.15
HQ	6.50	22.1	22.2	17.9	68.5	62.7	42.5	39.2	73.1	45.3	48.5	21.5

Jahreswerte in m³/s (Q),l/s.km²(Mq), mm (h_A)

	Berichtsjahr			Reihe: 2002 - 2006			Reihe: 1998 - 2007		
NQ	0.27	03.07.		.001	31.05.2003		.000	20.04.1998	
NQ_T	0.48	10.08.					0.07	29.08.2001	
$MJNQ_T$							0.66		
NJMQ							1.11		2002
MQ,Mq,h_A	1.78	2.24	70.8	1.85	2.34	73.9	2.39	3.02	95.3
HJMQ							5.23		1998
MJHQ							31.8		
HQ	21.9	28.09.		62.7	26.06.2004		73.1	07.09.1998	

NNQ seit 1997: .000 05.05.2001 **HHQ seit** 1997: 73.1 07.09.1998

Berichtsjahr(J) Überschreitungsdauer der Abflüsse in Tagen Reihe(R): 2002-2006

m³/s	Tage(J)	Tage(R)	m³/s	Tage(J)	Tage(R)	m³/s	Tage(J)	Tage(R)	m³/s	Tage(J)	Tage(R)
10000			500			20.0		0.6	1.00	305	288.2
8000			350			16.0		0.6	0.80	335	321.2
6000			250			12.0	1	1.4	0.60	357	341.4
4000			180			9.00	3	3.8	0.40	365	357.6
3000			140			7.00	3	5.2	0.30		361.2
2000			100			5.00	9	12.6	0.20		363.0
1600			80.0			3.50	16	28.4	0.10		365.0
1200			60.0			2.50	49	63.2	0.06		
900			40.0			1.80	124	114.6	0.03		
700			30.0		0.4	1.40	211	191.8	0.00		

durch Wehrbetrieb beeinflusst
Im Dez durch Eis beeinflusst

Abflüsse

Nr. 612 Bocksdorf
Strem

Mst.Nr. 210476 Art: Schreibpegel Einzugsgebiet: 89.2 km²

Monat	I	II	III	IV	V	VI	VII	VIII	IX	X	XI	XII
Tag	Tägliche Abflüsse 2007 in m³/s											
1.	0.12	0.15	0.24	0.19	0.08	0.10	0.08	0.11	0.11	0.22	0.32	0.17
2.	0.12	0.14	0.23	0.19	0.07	0.46	0.08	0.09	0.09	0.18	0.27	0.18
3.	0.11	0.16	0.20	0.19	0.08	0.40	0.08	0.12	0.08	0.16	0.25	0.21
4.	0.13	0.15	0.18	0.18	0.15	0.58	0.22	0.10	0.34	0.15	0.24	0.18
5.	0.12	0.14	0.17	0.17	0.49	0.45	0.15	0.08	0.14	0.22	0.22	0.17
6.	0.12	0.15	0.16	0.16	0.26	0.25	0.09	0.08	0.20	0.18	0.21	0.17
7.	0.12	0.24	0.15	0.16	0.14	0.18	0.08	0.07	1.11	0.15	0.20	0.18
8.	0.12	0.18	0.41	0.15	0.14	0.20	0.08	0.07	1.00	0.13	0.19	0.48
9.	0.12	0.18	0.37	0.14	0.16	0.18	0.16	0.14	0.32	0.13	0.22	0.36
10.	0.12	0.16	0.26	0.14	0.11	0.16	0.72	0.18	0.20	0.12	0.20	0.91
11.	0.13	0.16	0.21	0.13	0.10	0.15	0.21	0.17	0.16	0.12	0.25	0.50
12.	0.14	0.15	0.19	0.12	0.23	0.14	0.13	0.13	0.15	0.11	0.22	0.38
13.	0.14	0.18	0.17	0.12	0.12	0.10	0.11	0.11	0.13	0.12	0.20	0.31
14.	0.15	0.17	0.15	0.12	0.10	0.10	0.10	0.08	0.12	0.11	0.20	0.26
15.	0.15	0.17	0.14	0.11	0.19	0.09	0.09	0.07	0.11	0.11	0.19	0.25
16.	0.13	0.15	0.13	0.10	0.18	0.09	0.09	0.07	0.10	0.11	0.18	0.23
17.	0.12	0.15	0.14	0.10	0.18	0.69	0.08	0.11	0.10	0.12	0.18	0.20
18.	0.11	0.15	0.13	0.09	0.17	0.16	0.07	0.16	0.31	0.18	0.27	0.18
19.	0.31	0.15	0.85	0.09	0.11	0.13	0.07	0.08	1.04	0.15	0.27	0.17
20.	0.26	0.15	1.35	0.09	0.10	0.11	0.07	0.16	0.31	0.14	0.22	0.17
21.	0.19	0.14	0.71	0.09	0.09	0.10	0.06	0.12	0.20	0.13	0.22	0.16
22.	0.21	0.15	0.41	0.09	0.08	0.09	0.06	0.22	0.15	0.12	0.20	0.16
23.	0.38	0.15	0.35	0.10	0.07	0.08	0.06	0.13	0.13	0.35	0.20	0.14
24.	0.48	0.14	0.65	0.10	0.07	0.08	0.14	0.11	0.12	0.28	0.20	0.15
25.	0.34	0.13	0.57	0.09	0.06	0.08	0.12	0.07	0.11	0.17	0.20	0.15
26.	0.25	0.67	0.37	0.09	0.07	0.11	0.08	0.07	0.10	0.16	0.20	0.15
27.	0.22	0.34	0.29	0.08	0.08	0.16	0.25	0.06	0.49	0.15	0.18	0.15
28.	0.21	0.28	0.25	0.08	0.07	0.11	0.26	0.06	1.25	2.42	0.17	0.14
29.	0.21		0.25	0.08	0.22	0.09	0.13	0.08	0.64	1.20	0.17	0.14
30.	0.20		0.22	0.08	0.24	0.11	0.36	0.50	0.31	0.57	0.17	0.13
31.	0.17		0.21		0.13		0.15	0.24		0.40		0.13
	Extremwerte in m³/s											
am	05.	20.	16.	30.	24.	25.	20.	27.	03.	17.	29.	31.
NQ	0.08	0.10	0.09	.046	.042	.046	.036	.035	0.05	0.08	0.12	0.10
HQ	0.65	1.07	1.57	0.30	2.15	2.51	1.43	0.79	2.17	5.67	0.42	1.22
am	24.	26.	20.	03.	05.	04.	10.	17.	28.	28.	18.	10.
	Monatsmittel in m³/s(MQ),l/s.km²(Mq) bzw.Monatssummen in mm (h_A)											
MQ	0.18	0.19	0.33	0.12	0.14	0.19	0.14	0.12	0.32	0.29	0.21	0.23
Mq	2.06	2.09	3.65	1.35	1.57	2.14	1.60	1.39	3.59	3.20	2.39	2.63
h_A	6	5	10	4	4	6	4	4	9	9	6	7

Reihe: 2002-2006 **Mittlere Monatsmittel in m³/s (MQ),l/s.km²(Mq) bzw. -summen in mm (h_A)**

MQ	0.18	0.19	0.22	0.22	0.21	0.30	0.17	0.18	0.11	0.16	0.18	0.21
Mq	2.07	2.14	2.50	2.44	2.34	3.34	1.93	2.06	1.29	1.74	2.00	2.30
h_A	6	5	7	6	6	9	5	6	3	5	5	6

Reihe: 1991-2007 **Mittlere Monatsmittel mit Extremwerten in m³/s**

NQ	0.07	0.07	0.06	.046	.015	.003	.002	.008	.020	.025	0.06	0.06
NQ_T	0.10	0.10	0.09	0.08	.037	.036	.025	.035	.046	0.07	0.09	0.08
MNQ_T	0.16	0.15	0.16	0.14	0.10	0.09	0.09	0.08	0.10	0.12	0.17	0.15
NMQ	0.14	0.14	0.11	0.12	0.09	0.08	0.08	0.08	0.09	0.11	0.14	0.13
MQ	0.24	0.23	0.31	0.29	0.25	0.36	0.25	0.21	0.27	0.25	0.36	0.28
HMQ	0.43	0.42	0.74	1.31	1.01	1.93	0.69	0.37	1.03	0.55	1.42	0.71
MHQ	0.79	0.81	1.83	2.50	4.43	9.55	6.24	3.69	3.48	2.72	2.19	1.63
HQ	2.53	3.23	10.5	17.2	42.1	89.7	21.7	12.1	16.7	8.20	7.65	9.28

Jahreswerte in m³/s (Q),l/s.km²(Mq), mm (h_A)

	Berichtsjahr			Reihe: 2002 - 2006			Reihe: 1991 - 2007		
NQ	.035	27.08.		.002	21.07.2006		.002	21.07.2006	
NQ_T	0.06	22.07.					.025	22.07.2006	
$MJNQ_T$							0.07		
NJMQ							0.13		2003
MQ,Mq,h_A	0.21	2.31	72.7	0.19	2.19	68.9	0.27	3.07	96.9
HJMQ							0.47		1998
MJHQ							15.6		
HQ	5.67	28.10.		16.2	12.06.2004		89.7		27.06.1998
NNQ seit 1991:	.002	21.07.2006		**HHQ seit** 1991:	89.7	27.06.1998			

Berichtsjahr(J) Überschreitungsdauer der Abflüsse in Tagen Reihe(R): 2002-2006

m³/s	Tage(J)	Tage(R)	m³/s	Tage(J)	Tage(R)	m³/s	Tage(J)	Tage(R)	m³/s	Tage(J)	Tage(R)
10000			500			20.0			1.00	7	5.4
8000			350			16.0			0.80	9	7.4
6000			250			12.0			0.60	15	12.2
4000			180			9.00			0.40	30	25.6
3000			140			7.00			0.30	48	41.4
2000			100			5.00		0.2	0.20	111	87.4
1600			80.0			3.50		0.6	0.10	304	284.0
1200			60.0			2.50		0.8	0.06	365	341.4
900			40.0			1.80	1	1.4	0.03		363.8
700			30.0			1.40	1	2.8	0.00		365.0

nach Einleitung der ARA Bocksdorf
Im Jän nach ergänzten Wasserständen ermittelt

Nr. 613 Rauchwart
Strem

Mst.Nr. 210484 Art: Schreibpegel Einzugsgebiet: 94.4 km²

Monat	I	II	III	IV	V	VI	VII	VIII	IX	X	XI	XII
Tag	Tägliche Abflüsse 2007 in m³/s											
1.	0.14	0.16	0.28	0.21	0.11	0.15	0.12	0.13	0.15	0.25	0.44	0.22
2.	0.15	0.14	0.25	0.20	0.11	0.60	0.11	0.12	0.12	0.18	0.30	0.23
3.	0.14	0.15	0.22	0.19	0.12	0.53	0.10	0.13	0.12	0.16	0.28	0.27
4.	0.14	0.16	0.21	0.20	0.18	0.69	0.21	0.11	0.56	0.15	0.25	0.24
5.	0.14	0.16	0.20	0.18	0.54	0.76	0.17	0.11	0.20	0.19	0.24	0.23
6.	0.14	0.16	0.20	0.17	0.56	0.27	0.11	0.10	0.29	0.23	0.22	0.22
7.	0.14	0.24	0.20	0.16	0.23	0.18	0.10	0.10	2.10	0.17	0.20	0.23
8.	0.15	0.19	0.47	0.16	0.18	0.18	0.10	0.09	2.44	0.16	0.20	0.72
9.	0.15	0.19	0.63	0.16	0.24	0.15	0.14	0.10	0.52	0.15	0.23	0.39
10.	0.14	0.19	0.34	0.17	0.16	0.16	0.75	0.25	0.22	0.13	0.22	1.77
11.	0.14	0.18	0.26	0.15	0.15	0.13	0.17	0.21	0.18	0.13	0.25	0.87
12.	0.15	0.18	0.23	0.15	0.24	0.15	0.13	0.16	0.15	0.14	0.26	0.52
13.	0.15	0.20	0.23	0.13	0.17	0.12	0.11	0.13	0.13	0.15	0.22	0.38
14.	0.15	0.19	0.22	0.12	0.14	0.12	0.11	0.11	0.13	0.15	0.22	0.30
15.	0.15	0.18	0.22	0.11	0.21	0.11	0.10	0.09	0.12	0.15	0.22	0.28
16.	0.14	0.17	0.19	0.10	0.24	0.10	0.10	0.09	0.13	0.16	0.21	0.27
17.	0.14	0.16	0.19	0.10	0.19	0.95	0.10	0.08	0.12	0.15	0.21	0.25
18.	0.13	0.15	0.21	0.10	0.26	0.18	0.09	0.20	0.39	0.20	0.29	0.21
19.	0.25	0.17	1.45	0.12	0.16	0.14	0.09	0.10	2.69	0.19	0.35	0.19
20.	0.27	0.16	2.70	0.14	0.15	0.11	0.08	0.20	0.65	0.16	0.28	0.18
21.	0.18	0.16	1.50	0.13	0.14	0.10	0.08	0.15	0.24	0.16	0.26	0.18
22.	0.19	0.15	0.56	0.13	0.13	0.10	0.08	0.25	0.17	0.15	0.28	0.17
23.	0.30	0.15	0.38	0.13	0.12	0.10	0.08	0.14	0.16	0.30	0.27	0.16
24.	0.61	0.16	1.08	0.13	0.12	0.10	0.09	0.12	0.14	0.60	0.27	0.16
25.	0.39	0.16	1.11	0.13	0.11	0.10	0.15	0.09	0.13	0.23	0.28	0.16
26.	0.24	1.03	0.52	0.13	0.11	0.11	0.08	0.08	0.13	0.20	0.29	0.15
27.	0.18	0.42	0.35	0.11	0.13	0.14	0.19	0.08	0.76	0.18	0.25	0.15
28.	0.18	0.31	0.27	0.11	0.13	0.14	0.25	0.08	2.22	2.48	0.23	0.15
29.	0.18		0.26	0.11	0.25	0.11	0.22	0.10	1.49	3.57	0.22	0.15
30.	0.18		0.24	0.11	0.28	0.12	0.45	0.94	0.45	1.67	0.22	0.14
31.	0.16		0.21		0.18		0.16	0.44		1.02		0.15
	Extremwerte in m³/s											
am	19.	02.	16.	30.	01.	22.	20.	17.	17.	13.	07.	31.
NQ	0.12	0.13	0.17	0.10	0.10	0.09	0.07	0.07	0.11	0.12	0.20	0.14
HQ	0.75	1.65	2.85	0.21	2.03	2.63	1.72	1.25	3.68	6.05	0.69	2.28
am	24.	26.	20.	02.	05.	04.	10.	30.	08.	28.	01.	10.
	Monatsmittel in m³/s(MQ),l/s.km²(Mq) bzw.Monatssummen in mm (h_A)											
MQ	0.19	0.21	0.50	0.14	0.19	0.23	0.15	0.16	0.58	0.45	0.26	0.31
Mq	2.01	2.27	5.25	1.50	2.06	2.44	1.64	1.73	6.11	4.75	2.72	3.31
h_A	5	6	14	4	6	6	4	5	16	13	7	9

Reihe: 2002-2006 **Mittlere Monatsmittel in m³/s (MQ),l/s.km²(Mq) bzw. -summen in mm (h_A)**

MQ	0.24	0.28	0.32	0.29	0.33	0.54	0.25	0.27	0.15	0.25	0.23	0.26
Mq	2.59	2.92	3.40	3.05	3.50	5.68	2.65	2.85	1.59	2.67	2.43	2.79
h_A	7	7	9	8	9	15	7	8	4	7	6	7

Reihe: 1991-2007 **Mittlere Monatsmittel mit Extremwerten in m³/s**

NQ	0.06	0.08	0.09	0.05	0.06	0.06	.029	.040	0.07	.000	0.08	.050
NQ_T	0.13	0.13	0.10	0.10	0.08	0.06	.042	0.05	0.07	0.07	0.08	0.05
MNQ_T	0.20	0.20	0.20	0.17	0.16	0.14	0.13	0.12	0.15	0.18	0.21	0.19
NMQ	0.16	0.17	0.18	0.14	0.13	0.13	0.09	0.06	0.10	0.19	0.17	0.13
MQ	0.29	0.30	0.39	0.34	0.33	0.49	0.37	0.30	0.35	0.36	0.44	0.36
HMQ	0.47	0.58	0.84	1.17	1.30	2.15	1.22	0.83	1.59	0.76	1.49	0.77
MHQ	0.81	1.30	2.34	2.15	2.69	4.73	3.71	2.81	2.34	2.67	2.66	2.25
HQ	2.13	4.92	12.5	13.0	21.8	22.5	13.4	11.5	11.4	6.05	8.48	11.4

Jahreswerte in m³/s (Q),l/s.km²(Mq), mm (h_A)

	Berichtsjahr			Reihe: 2002 - 2006			Reihe: 1991 - 2007		
NQ	0.07	20.07.		.050	18.12.2003		.000	06.10.1995	
NQ_T	0.08	21.07.					.042	29.07.1994	
$MJNQ_T$							0.10		
NJMQ							0.16		2003
MQ,Mq,h_A	0.28	2.99	94.2	0.28	3.01	94.9	0.36	3.82	120
HJMQ							0.70		1998
MJHQ							9.73		
HQ	6.05	28.10.		18.5	25.06.2004		22.5		27.06.1998
NNQ seit 1991:	.000	06.10.1995		**HHQ seit** 1991:	22.5	27.06.1998			

Berichtsjahr(J) Überschreitungsdauer der Abflüsse in Tagen Reihe(R): 2002-2006

m³/s	Tage(J)	Tage(R)	m³/s	Tage(J)	Tage(R)	m³/s	Tage(J)	Tage(R)	m³/s	Tage(J)	Tage(R)
10000			500			20.0			1.00	16	12.6
8000			350			16.0			0.80	19	16.8
6000			250			12.0			0.60	29	22.8
4000			180			9.00		0.4	0.40	43	36.4
3000			140			7.00		0.4	0.30	56	59.6
2000			100			5.00		0.6	0.20	145	152.6
1600			80.0			3.50	1	1.4	0.10	349	340.2
1200			60.0			2.50	3	3.2	0.06	365	358.8
900			40.0			1.80	7	5.2	0.03		365.0
700			30.0			1.40	12	8.2	0.00		

NQ und HQ durch Spülspitzen und Abstellungen beeinflusst
Rückhaltebecken flussaufwärts des Pegels
Im Apr,Jul nach ergänzten Wasserständen ermittelt

Abflüsse

Nr. 614 Güssing (Kulturzentrum) Strem

Mst.Nr. 210286 Art: Schreibpegel Einzugsgebiet: 316.4 km²

Monat	I	II	III	IV	V	VI	VII	VIII	IX	X	XI	XII
Tag	Tägliche Abflüsse 2007 in m³/s											
1.	0.26	0.36	0.83	0.64	0.17	0.22	0.12	0.15	0.29	1.10	1.19	0.54
2.	0.27	0.32	0.68	0.58	0.16	0.43	0.09	0.12	0.25	0.83	0.93	0.53
3.	0.28	0.31	0.61	0.55	0.15	0.90	0.09	0.10	0.20	0.78	0.82	0.55
4.	0.26	0.33	0.52	0.56	0.22	3.40	0.16	0.14	0.57	0.75	0.76	0.61
5.	0.25	0.29	0.45	0.50	0.59	1.90	0.28	0.11	0.45	0.75	0.70	0.60
6.	0.25	0.28	0.42	0.46	0.69	0.83	0.15	0.09	0.34	0.94	0.64	0.52
7.	0.24	0.48	0.41	0.44	0.50	0.49	0.11	0.08	2.52	0.81	0.61	0.51
8.	0.24	0.48	0.53	0.44	0.33	0.44	0.09	0.09	4.61	0.75	0.63	1.93
9.	0.24	0.44	1.79	0.44	0.58	0.40	0.13	0.11	1.14	0.65	0.69	1.33
10.	0.24	0.40	0.98	0.44	0.33	0.30	0.75	0.25	0.62	0.62	0.75	3.65
11.	0.25	0.40	0.71	0.38	0.28	0.25	0.33	0.23	0.48	0.61	0.73	2.04
12.	0.26	0.38	0.57	0.36	0.34	0.23	0.20	0.18	0.41	0.65	0.72	1.46
13.	0.27	0.42	0.45	0.38	0.34	0.20	0.15	0.15	0.40	0.68	0.62	1.27
14.	0.27	0.35	0.44	0.32	0.25	0.15	0.14	0.14	0.43	0.61	0.58	0.87
15.	0.27	0.33	0.44	0.30	0.25	0.17	0.13	0.12	0.33	0.55	0.60	0.78
16.	0.29	0.31	0.44	0.28	0.47	0.14	0.11	0.12	0.31	0.58	0.55	0.74
17.	0.29	0.28	0.43	0.28	0.34	0.72	0.10	0.12	0.29	0.75	0.52	0.67
18.	0.30	0.27	0.42	0.25	0.46	0.35	0.10	0.22	1.05	0.75	0.58	0.61
19.	0.40	0.28	2.80	0.25	0.27	0.23	0.10	0.14	10.3	0.82	0.84	0.56
20.	0.66	0.28	9.22	0.25	0.25	0.17	0.07	0.16	2.02	0.67	0.82	0.52
21.	0.49	0.27	4.60	0.25	0.24	0.14	0.07	0.31	1.12	0.54	0.73	0.51
22.	0.42	0.23	1.87	0.23	0.22	0.12	0.07	0.23	0.86	0.56	0.67	0.48
23.	0.51	0.23	1.24	0.20	0.21	0.11	0.05	0.25	0.74	0.77	0.64	0.43
24.	1.28	0.23	3.13	0.20	0.18	0.10	.042	0.17	0.59	1.45	0.63	0.43
25.	1.08	0.23	3.61	0.21	0.19	0.07	0.14	0.13	0.51	1.02	0.58	0.43
26.	0.76	2.18	1.70	0.22	0.18	0.06	0.09	0.12	0.49	0.86	0.64	0.43
27.	0.57	1.46	1.22	0.22	0.18	0.11	0.11	0.12	1.70	0.81	0.60	0.38
28.	0.51	0.94	0.97	0.21	0.18	0.17	0.34	0.11	11.9	8.74	0.56	0.35
29.	0.51		0.82	0.17	0.42	0.14	0.27	0.10	4.02	11.6	0.53	0.35
30.	0.49		0.78	0.18	0.50	0.12	0.46	0.64	1.60	2.94	0.53	0.35
31.	0.44		0.71		0.31		0.35	0.67		1.76		0.35
	Extremwerte in m³/s											
am	04.	23.	16.	28.	04.	26.	24.	09.	04.	22.	16.	27.
NQ	0.23	0.15	0.38	0.17	0.15	0.06	.031	0.06	0.20	0.47	0.49	0.35
HQ	1.50	3.91	10.8	0.69	1.12	5.72	1.10	0.91	20.8	27.5	1.38	4.98
am	24.	26.	20.	01.	06.	04.	10.	30.	28.	28.	01.	10.
	Monatsmittel in m³/s(MQ),l/s.km²(Mq) bzw.Monatssummen in mm (h_A)											
MQ	0.41	0.46	1.41	0.34	0.32	0.44	0.17	0.18	1.69	1.48	0.68	0.80
Mq	1.31	1.44	4.46	1.07	1.00	1.38	0.55	0.58	5.33	4.66	2.15	2.53
h_A	4	3	12	3	3	4	1	2	14	12	6	7

Reihe: 2002-2006	Mittlere Monatsmittel in m³/s (MQ),l/s.km²(Mq) bzw. -summen in mm (h_A)											
MQ	0.29	0.30	0.69	0.40	0.27	0.92	0.32	0.34	0.17	0.38	0.33	0.60
Mq	0.93	0.93	2.17	1.28	0.85	2.90	1.00	1.07	0.52	1.19	1.03	1.89
h_A	2	2	6	3	2	8	3	3	1	3	3	5
Reihe: 1977-2007	Mittlere Monatsmittel mit Extremwerten in m³/s											
NQ	0.16	0.15	0.14	0.14	0.07	0.06	.031	.032	0.06	0.11	0.14	0.07
NQ_T	0.17	0.18	0.18	0.14	0.12	0.06	.037	.036	0.07	0.12	0.15	0.07
MNQ_T	0.46	0.49	0.45	0.34	0.26	0.26	0.26	0.23	0.26	0.37	0.43	0.47
NMQ	0.24	0.25	0.30	0.21	0.18	0.19	0.17	0.09	0.15	0.23	0.24	0.21
MQ	0.88	1.06	1.55	0.81	0.80	1.04	0.90	0.79	0.85	1.15	1.08	1.16
HMQ	2.31	3.63	8.67	4.31	3.80	3.84	4.34	6.09	3.83	7.67	4.05	7.30
MHQ	5.93	6.60	9.87	6.44	9.91	12.0	10.1	9.68	8.55	9.74	9.87	9.70
HQ	43.6	37.1	49.6	66.4	94.5	62.7	59.8	77.2	59.0	87.5	44.5	73.2

Jahreswerte in m³/s (Q),l/s.km²(Mq), mm (h_A)	Berichtsjahr			Reihe: 2002 - 2006			Reihe: 1977 - 2007		
NQ	.031	24.07.		.032	23.08.2003		.031	24.07.2007	
NQ_T	.042	24.07.					.036	22.08.2003	
$MJNQ_T$							0.18		
NJMQ							0.30		2006
MQ,Mq,h_A	0.69	2.18	68.6	0.51	1.62	51.0	1.04	3.29	104
HJMQ							2.89		1982
MJHQ							36.7		
HQ	27.5	28.10.		62.7	25.06.2004		94.5	21.05.1999	
NNQ seit 1976:	.032	23.08.2003		HHQ seit 1976:	94.5	21.05.1999			

Berichtsjahr(J) Überschreitungsdauer der Abflüsse in Tagen Reihe(R): 2002-2006												
m³/s	Tage(J)	Tage(R)	m³/s	Tage(J)	Tage(R)	m³/s	Tage(J)	Tage(R)	m³/s	Tage(J)	Tage(R)	
10000			500			20.0		0.4	1.00	41	19.4	
8000			350			16.0		0.4	0.80	60	27.0	
6000			250			12.0		0.6	0.60	112	47.2	
4000			180			9.00	4	1.2	0.40	194	96.6	
3000			140			7.00	5	1.6	0.30	228	150.2	
2000			100			5.00	5	2.4	0.20	295	229.4	
1600			80.0			3.50	10	4.0	0.10	351	278.0	
1200			60.0			2.50	15	6.4	0.06	363	289.6	
900			40.0			1.80	21	9.0	0.03	365	292.4	
700			30.0			1.40	29	12.0	0.00			

durch die Bewirtschaftung von Fischteichen beeinflusst
Im Dez durch Eis beeinflusst

Nr. 615 Heiligenbrunn Strem

Mst.Nr. 210294 Art: Schreibpegel Einzugsgebiet: 400.4 km²

Monat	I	II	III	IV	V	VI	VII	VIII	IX	X	XI	XII
Tag	Tägliche Abflüsse 2007 in m³/s											
1.	0.31	0.56	0.91	0.67	0.25	0.29	0.30	0.48	0.47	1.39	1.31	0.71
2.	0.32	0.54	0.85	0.61	0.22	0.46	0.22	0.40	0.35	1.11	1.08	0.71
3.	0.32	0.53	0.76	0.58	0.22	0.96	0.22	0.36	0.30	1.04	0.96	0.74
4.	0.32	0.55	0.70	0.57	0.30	2.50	0.35	0.43	0.71	0.96	0.94	0.80
5.	0.33	0.53	0.66	0.53	0.56	1.85	0.55	0.29	0.65	1.00	0.82	0.79
6.	0.34	0.51	0.65	0.53	0.59	1.20	0.31	0.30	0.55	1.16	0.82	0.71
7.	0.34	0.68	0.65	0.51	0.48	0.86	0.26	0.21	1.61	1.02	0.80	0.71
8.	0.33	0.66	0.71	0.47	0.35	0.82	0.25	0.31	3.10	0.95	0.80	1.73
9.	0.34	0.58	1.39	0.47	0.58	0.73	0.28	0.28	1.46	0.88	0.92	1.53
10.	0.33	0.58	1.05	0.48	0.38	0.54	1.02	0.45	0.94	0.81	0.98	2.52
11.	0.30	0.62	0.87	0.45	0.31	0.40	0.74	0.36	0.81	0.78	0.96	2.06
12.	0.31	0.62	0.76	0.40	0.40	0.36	0.50	0.35	0.71	0.84	0.97	1.68
13.	0.33	0.68	0.69	0.40	0.38	0.30	0.40	0.26	0.63	0.94	0.79	1.57
14.	0.32	0.62	0.66	0.40	0.30	0.26	0.33	0.23	0.66	0.88	0.74	1.07
15.	0.32	0.59	0.62	0.38	0.38	0.25	0.32	0.19	0.58	0.80	0.81	0.96
16.	0.32	0.59	0.60	0.36	0.51	0.22	0.29	0.16	0.52	0.87	0.74	0.83
17.	0.32	0.54	0.62	0.36	0.40	0.64	0.29	0.17	0.51	1.01	0.73	0.74
18.	0.32	0.53	0.62	0.32	0.53	0.48	0.27	0.30	0.77	1.06	0.78	0.65
19.	0.36	0.53	1.30	0.31	0.40	0.32	0.28	0.24	6.41	1.15	1.10	0.55
20.	0.51	0.53	4.55	0.32	0.33	0.27	0.19	0.32	2.51	1.01	1.12	0.57
21.	0.42	0.51	3.06	0.28	0.29	0.24	0.19	0.43	1.50	0.88	0.93	0.56
22.	0.37	0.48	1.68	0.28	0.28	0.25	0.19	0.35	1.20	0.87	0.84	0.51
23.	0.48	0.48	1.23	0.28	0.27	0.24	0.24	0.42	1.07	1.23	0.82	0.50
24.	1.11	0.48	2.05	0.29	0.26	0.21	0.25	0.31	0.93	1.86	0.79	0.49
25.	1.12	0.47	2.42	0.28	0.24	0.20	0.48	0.24	0.83	1.36	0.75	0.47
26.	0.85	1.41	1.59	0.28	0.21	0.21	0.34	0.21	0.78	1.23	0.84	0.47
27.	0.69	1.41	1.18	0.28	0.23	0.28	0.37	0.19	1.75	1.10	0.74	0.47
28.	0.64	1.04	1.01	0.28	0.24	0.37	0.70	0.18	10.3	4.32	0.71	0.47
29.	0.61		0.87	0.26	0.48	0.31	0.70	0.22	3.73	8.30	0.71	0.47
30.	0.62		0.82	0.24	0.53	0.28	0.92	0.83	1.87	2.35	0.71	0.47
31.	0.60		0.77		0.39		0.85	0.86		1.75		0.45
	Extremwerte in m³/s											
am	01.	25.	16.	30.	02.	24.	22.	16.	03.	10.	16.	31.
NQ	0.29	0.45	0.56	0.21	0.19	0.17	0.13	0.14	0.30	0.78	0.71	0.43
HQ	1.30	2.07	5.96	0.74	0.79	3.31	1.34	1.08	19.0	19.6	1.51	3.03
am	24.	26.	20.	01.	06.	04.	10.	30.	28.	29.	01.	10.
	Monatsmittel in m³/s(MQ),l/s.km²(Mq) bzw.Monatssummen in mm (h_A)											
MQ	0.46	0.64	1.17	0.40	0.36	0.54	0.41	0.33	1.61	1.45	0.87	0.87
Mq	1.15	1.59	2.92	0.99	0.91	1.36	1.02	0.83	4.02	3.62	2.16	2.17
h_A	3	4	8	3	2	4	3	2	10	10	6	6

Reihe: 2002-2006	Mittlere Monatsmittel in m³/s (MQ),l/s.km²(Mq) bzw. -summen in mm (h_A)											
MQ	0.63	0.80	1.01	0.78	0.72	1.16	0.49	0.51	0.33	0.50	0.44	0.56
Mq	1.58	2.01	2.52	1.95	1.79	2.89	1.23	1.28	0.82	1.26	1.10	1.40
h_A	4	5	7	5	5	7	3	3	2	3	3	4
Reihe: 1951-2007	Mittlere Monatsmittel mit Extremwerten in m³/s											
NQ	0.16	0.14	0.08	0.09	.042	.002	0.06	.050	0.06	0.09	0.08	0.11
NQ_T	0.16	0.14	0.09	0.11	0.06	0.08	0.06	.050	0.06	0.09	0.08	0.12
MNQ_T	0.52	0.59	0.61	0.46	0.34	0.35	0.32	0.28	0.30	0.41	0.53	0.54
NMQ	0.32	0.33	0.25	0.23	0.23	0.23	0.21	0.11	0.15	0.21	0.28	0.25
MQ	1.23	1.70	2.55	1.47	1.30	1.60	1.44	1.04	0.89	1.48	1.60	1.48
HMQ	3.87	7.96	12.4	12.4	9.93	12.0	8.49	6.70	6.04	9.89	9.14	8.00
MHQ	6.94	9.47	12.9	9.09	11.3	14.0	11.6	8.77	8.11	9.59	11.7	9.18
HQ	46.4	39.2	45.2	52.0	82.9	67.7	60.0	48.7	53.7	51.0	62.6	48.6

Jahreswerte in m³/s (Q),l/s.km²(Mq), mm (h_A)	Berichtsjahr			Reihe: 2002 - 2006			Reihe: 1951 - 2007		
NQ	0.13	22.07.		0.06	16.07.2003		.002	09.06.1987	
NQ_T	0.16	16.08.					.050	13.08.1953	
$MJNQ_T$							0.21		
NJMQ							0.42		2003
MQ,Mq,h_A	0.76	1.89	59.7	0.66	1.65	52.1	1.48	3.70	117
HJMQ							4.63		1965
MJHQ							32.2		
HQ	19.6	29.10.		67.7	26.06.2004		82.9	21.05.1999	
NNQ seit 1951:	.002	09.06.1987		HHQ seit 1951:	82.9	21.05.1999			

Berichtsjahr(J) Überschreitungsdauer der Abflüsse in Tagen Reihe(R): 2002-2006												
m³/s	Tage(J)	Tage(R)	m³/s	Tage(J)	Tage(R)	m³/s	Tage(J)	Tage(R)	m³/s	Tage(J)	Tage(R)	
10000			500			20.0		0.4	1.00	63	42.6	
8000			350			16.0		0.8	0.80	109	66.0	
6000			250			12.0		1.4	0.60	168	116.0	
4000			180			9.00	1	1.6	0.40	245	194.0	
3000			140			7.00	2	2.0	0.30	303	271.2	
2000			100			5.00	3	2.4	0.20	357	321.4	
1600			80.0			3.50	6	3.8	0.10	365	359.2	
1200			60.0			2.50	11	6.8	0.06		365.2	
900			40.0		0.2	1.80	18	13.8	0.03			
700			30.0		0.2	1.40	31	20.6	0.00			

durch Wehrbetrieb beeinflusst
nach Einleitung der ARA Glasing
Im Dez durch Eis beeinflusst
Im Feb,Mrz,Jun,Jul,Aug,Okt,Nov,Dez nach erg.Wasserständen erm.

Abflüsse

Nr. 616 Kirchschlag in der Buckl.Welt Zöbernbach

Mst.Nr. 210302 Art: Schreibpegel Einzugsgebiet: 113.6 km²

Monat	I	II	III	IV	V	VI	VII	VIII	IX	X	XI	XII
Tag	Tägliche Abflüsse 2007 in m³/s											
1.	0.35	0.40	0.42	1.18	0.43	0.34	0.22	0.25	0.26	0.88	1.60	1.24
2.	0.35	0.40	0.40	1.09	0.42	0.32	0.24	0.18	0.22	0.85	1.49	1.37
3.	0.34	0.40	0.39	1.14	0.40	0.29	0.17	0.20	0.42	0.81	1.40	1.28
4.	0.32	0.40	0.37	1.04	0.43	0.31	0.36	0.20	0.93	0.80	1.30	1.18
5.	0.31	0.39	0.36	0.95	0.68	0.39	0.25	0.16	0.80	0.83	1.27	1.15
6.	0.32	0.40	0.35	0.89	0.64	0.50	0.19	0.14	4.03	0.83	1.29	1.18
7.	0.32	0.40	0.35	0.85	0.50	0.32	0.17	0.15	12.2	0.80	1.22	1.19
8.	0.32	0.41	0.46	0.81	0.50	0.32	0.20	0.13	5.75	0.76	1.10	1.23
9.	0.32	0.42	0.46	0.77	0.52	0.27	1.09	0.52	3.93	0.72	1.00	1.51
10.	0.32	0.40	0.41	0.73	0.45	0.25	1.30	0.29	2.59	0.70	0.95	2.49
11.	0.32	0.38	0.38	0.75	0.44	0.23	0.48	0.22	2.10	0.66	1.10	1.89
12.	0.33	0.38	0.36	0.74	0.56	0.23	0.36	0.20	1.77	0.63	1.21	3.11
13.	0.34	0.38	0.35	0.71	0.45	0.24	0.34	0.18	1.47	0.63	1.13	3.15
14.	0.33	0.38	0.35	0.68	0.36	0.28	0.33	0.15	1.26	0.62	1.03	2.88
15.	0.33	0.38	0.34	0.66	0.58	0.26	0.26	0.12	1.08	0.60	1.01	2.75
16.	0.32	0.40	0.34	0.65	0.50	0.30	0.21	0.12	0.97	0.58	0.95	2.52
17.	0.31	0.38	0.34	0.62	0.45	0.39	0.18	0.12	0.86	0.57	0.91	2.33
18.	0.31	0.36	0.34	0.58	0.47	0.25	0.17	0.16	1.20	0.60	0.91	2.15
19.	0.78	0.36	0.85	0.58	0.37	0.21	0.16	0.12	1.18	0.54	0.91	1.96
20.	0.66	0.35	0.68	0.57	0.32	0.19	0.14	0.77	0.85	0.53	0.88	1.83
21.	0.48	0.31	0.57	0.56	0.32	0.22	0.12	0.28	0.75	0.57	0.86	1.59
22.	0.46	0.31	0.52	0.56	0.30	0.22	0.12	0.41	0.74	0.48	1.01	1.51
23.	0.49	0.32	0.54	0.55	0.27	0.20	0.12	0.24	0.67	0.75	1.39	1.40
24.	0.50	0.33	1.33	0.53	0.26	0.18	0.40	0.22	0.60	0.99	1.37	1.44
25.	0.45	0.34	1.58	0.52	0.25	0.16	0.28	0.17	0.58	0.79	1.29	1.37
26.	0.44	0.57	1.39	0.51	0.27	0.19	0.17	0.15	0.54	0.76	1.28	1.28
27.	0.39	0.50	1.23	0.49	0.27	0.22	0.16	0.14	1.21	0.70	1.38	1.22
28.	0.41	0.45	1.19	0.48	0.25	0.25	0.20	0.13	2.27	3.85	1.33	1.20
29.	0.41		1.17	0.46	1.28	0.17	0.24	0.17	1.18	2.74	1.29	1.13
30.	0.42		1.15	0.45	0.50	0.17	0.41	0.97	0.95	1.73	1.25	1.06
31.	0.41		1.14		0.35		0.29	0.42		1.70		1.01
	Extremwerte in m³/s											
am	17.	21.	08.	30.	26.	25.	23.	17.	03.	22.	22.	30.
NQ	0.29	0.30	0.33	0.44	0.23	0.15	0.11	0.10	0.20	0.46	0.85	0.97
HQ	1.30	0.67	1.76	1.76	4.77	1.44	9.05	7.83	20.6	8.96	1.64	4.11
am	19.	26.	24.	03.	29.	05.	09.	09.	07.	28.	01.	12.
	Monatsmittel in m³/s(MQ),l/s.km²(Mq) bzw.Monatssummen in mm (h_A)											
MQ	0.39	0.39	0.65	0.70	0.44	0.26	0.30	0.25	1.78	0.94	1.17	1.70
Mq	3.45	3.43	5.71	6.18	3.91	2.31	2.65	2.17	15.6	8.24	10.3	14.9
h_A	9	8	15	16	10	6	7	6	41	22	27	39

Reihe: 2002-2006	Mittlere Monatsmittel in m³/s (MQ),l/s.km²(Mq) bzw. -summen in mm (h_A)											
MQ	0.39	0.45	1.01	0.71	0.55	1.28	0.51	0.57	0.34	0.37	0.41	0.50
Mq	3.45	3.99	8.89	6.29	4.88	11.3	4.52	5.06	3.00	3.28	3.64	4.42
h_A	9	10	24	16	13	29	12	14	8	9	9	11
Reihe: 1976-2007	Mittlere Monatsmittel mit Extremwerten in m³/s											
NQ	0.07	0.06	0.11	0.14	0.11	.049	.026	.016	.016	0.09	0.11	0.08
NQ_T	0.15	0.17	0.12	0.16	0.11	0.06	.028	.017	0.06	0.11	0.11	0.14
MNQ_T	0.42	0.40	0.50	0.57	0.44	0.46	0.34	0.31	0.34	0.38	0.42	0.47
NMQ	0.20	0.20	0.28	0.34	0.26	0.15	0.13	0.08	0.15	0.13	0.15	0.19
MQ	0.58	0.59	0.88	0.87	0.78	0.84	0.61	0.62	0.61	0.63	0.61	0.66
HMQ	1.53	1.46	1.96	3.42	2.90	3.69	1.81	2.17	2.27	3.89	2.17	1.70
MHQ	1.12	1.27	2.69	1.86	5.92	7.48	5.45	10.5	7.77	4.49	1.70	1.85
HQ	3.34	3.26	15.5	9.93	33.9	62.6	25.9	62.6	43.2	41.6	8.18	5.05

Jahreswerte in m³/s (Q),l/s.km²(Mq), mm (h_A)	Berichtsjahr			Reihe: 2002 - 2006			Reihe: 1976 - 2007		
NQ	0.10	17.08.		.016	13.08.2003		.016	13.08.2003	
NQ_T	0.12	22.07.					.017	13.08.2003	
$MJNQ_T$							0.21		
NJMQ							0.26		2001
MQ,Mq,h_A	0.75	6.58	208	0.60	5.25	166	0.69	6.08	192
HJMQ							1.35		1991
MJHQ							20.1		
HQ	20.6	07.09.		62.6	17.06.2006		62.6	17.06.2006	
NNQ seit 1976:	.016	13.08.2003		**HHQ seit** 1976:	62.6	17.06.2006			

Berichtsjahr(J) Überschreitungsdauer der Abflüsse in Tagen Reihe(R): 2002-2006											
m³/s	Tage(J)	Tage(R)	m³/s	Tage(J)	Tage(R)	m³/s	Tage(J)	Tage(R)	m³/s	Tage(J)	Tage(R)
10000			500			20.0			1.00	88	46.0
8000			350			16.0		0.2	0.80	115	63.6
6000			250			12.0	1	0.2	0.60	147	96.8
4000			180			9.00	1	0.6	0.40	223	188.6
3000			140			7.00	1	1.0	0.30	288	253.6
2000			100			5.00	2	2.0	0.20	330	298.0
1600			80.0			3.50	5	3.4	0.10	365	347.2
1200			60.0			2.50	12	8.2	0.06		357.8
900			40.0			1.80	20	16.8	0.03		362.8
700			30.0			1.40	33	28.0	0.00		365.2

Im Dez durch Eis beeinflusst

Nr. 617 Rattersdorf Güns

Mst.Nr. 210310 Art: Schreibpegel Einzugsgebiet: 265.3 km²

Monat	I	II	III	IV	V	VI	VII	VIII	IX	X	XI	XII
Tag	Tägliche Abflüsse 2007 in m³/s											
1.	0.77	0.67	0.83	1.85	0.68	0.63	0.30	0.43	0.69	1.63	2.23	1.89
2.	0.76	0.64	0.93	1.82	0.65	0.57	0.39	0.40	0.55	1.46	2.02	2.04
3.	0.75	0.66	1.03	1.75	0.66	0.54	0.42	0.39	0.50	1.36	1.97	2.06
4.	0.73	0.68	0.98	1.79	0.74	0.56	0.48	0.44	2.39	1.33	1.77	1.95
5.	0.73	0.66	0.97	1.60	1.03	0.72	0.49	0.41	1.13	1.33	1.63	1.84
6.	0.72	0.66	0.92	1.47	1.11	1.16	0.35	0.38	5.19	1.32	1.60	1.82
7.	0.71	0.70	0.95	1.38	0.85	0.68	0.31	0.38	12.0	1.19	1.69	1.84
8.	0.69	0.65	1.28	1.33	0.73	0.60	0.30	0.37	7.81	1.12	1.65	1.86
9.	0.70	0.66	1.08	1.32	0.93	0.58	0.42	0.37	4.36	1.07	1.57	1.91
10.	0.69	0.65	0.81	1.26	0.77	0.56	2.87	0.70	2.97	1.03	1.47	4.68
11.	0.67	0.64	0.73	1.21	0.80	0.54	0.96	0.43	2.40	0.99	1.54	3.23
12.	0.68	0.65	0.70	1.16	1.29	0.53	0.66	0.40	2.04	0.97	1.88	3.85
13.	0.66	0.65	0.69	1.12	0.85	0.51	0.55	0.37	1.72	0.95	1.73	4.30
14.	0.64	0.63	0.74	1.08	0.72	0.51	0.49	0.36	1.51	0.91	1.67	3.69
15.	0.62	0.64	0.64	1.04	0.88	0.47	0.44	0.36	1.33	0.90	1.79	3.43
16.	0.61	0.66	0.64	0.98	1.15	0.51	0.41	0.36	1.18	0.88	1.72	3.22
17.	0.60	0.63	0.64	0.97	0.83	1.66	0.40	0.36	1.08	0.86	1.47	2.96
18.	0.61	0.61	0.63	0.95	0.89	0.65	0.39	0.36	1.23	0.91	1.52	2.78
19.	0.93	0.61	1.69	0.95	0.73	0.53	0.39	0.36	2.68	0.89	1.55	2.63
20.	1.40	0.61	1.78	0.92	0.67	0.51	0.38	0.85	1.55	0.86	1.61	2.45
21.	0.92	0.59	1.42	0.88	0.65	0.47	0.38	0.87	1.27	0.94	1.56	2.29
22.	0.91	0.59	1.15	0.85	0.60	0.52	0.37	0.70	1.11	0.89	1.67	2.16
23.	1.02	0.57	1.15	0.84	0.54	0.46	0.37	0.56	1.00	1.06	2.73	2.11
24.	1.10	0.56	3.00	0.81	0.51	0.43	0.40	0.51	0.94	1.54	2.58	2.01
25.	0.89	0.58	4.19	0.80	0.50	0.33	0.71	0.43	0.92	1.38	2.35	1.92
26.	0.70	1.03	3.18	0.78	0.57	0.31	0.42	0.38	0.87	1.33	2.21	1.86
27.	0.67	1.06	2.56	0.76	0.69	0.38	0.39	0.35	1.89	1.17	2.12	1.78
28.	0.69	0.97	2.26	0.74	0.52	0.49	0.37	0.34	5.57	4.12	2.05	1.70
29.	0.70		2.10	0.71	1.68	0.39	0.44	0.34	2.87	5.16	1.99	1.61
30.	0.71		1.99	0.69	0.97	0.34	0.72	1.20	1.95	2.99	1.94	1.50
31.	0.69		1.91		0.74		0.57	1.33		2.56		1.52
	Extremwerte in m³/s											
am	26.	23.	19.	30.	26.	25.	02.	30.	03.	17.	11.	30.
NQ	0.49	0.56	0.60	0.66	0.48	0.29	0.29	0.33	0.46	0.83	1.44	1.33
HQ	1.90	1.31	5.79	2.31	3.75	3.46	5.59	3.30	20.3	12.0	2.85	6.48
am	20.	26.	24.	03.	29.	17.	10.	20.	07.	28.	23.	10.
	Monatsmittel in m³/s(MQ),l/s.km²(Mq) bzw.Monatssummen in mm (h_A)											
MQ	0.76	0.68	1.41	1.13	0.80	0.57	0.53	0.50	2.42	1.45	1.84	2.42
Mq	2.88	2.55	5.30	4.25	3.03	2.15	2.01	1.89	9.14	5.48	6.95	9.10
h_A	8	6	14	11	8	6	5	5	24	15	18	24

Reihe: 2002-2006	Mittlere Monatsmittel in m³/s (MQ),l/s.km²(Mq) bzw. -summen in mm (h_A)											
MQ	0.66	0.82	1.53	1.31	1.16	1.87	0.96	1.16	0.67	0.74	0.74	1.00
Mq	2.49	3.10	5.78	4.92	4.36	7.05	3.61	4.39	2.54	2.78	2.77	3.79
h_A	7	8	15	13	12	18	10	12	7	7	7	10
Reihe: 1951-2007	Mittlere Monatsmittel mit Extremwerten in m³/s											
NQ	0.19	0.28	0.20	0.39	0.25	0.22	0.11	0.08	0.12	0.13	0.14	0.14
NQ_T	0.19	0.29	0.31	0.39	0.26	0.24	0.12	0.08	0.16	0.13	0.14	0.14
MNQ_T	0.88	0.89	1.09	1.27	1.03	0.90	0.80	0.72	0.71	0.76	0.92	0.93
NMQ	0.32	0.40	0.52	0.64	0.58	0.40	0.26	0.17	0.31	0.42	0.41	0.26
MQ	1.28	1.35	2.09	2.22	1.86	1.99	1.68	1.55	1.23	1.31	1.46	1.42
HMQ	3.49	3.62	7.97	11.0	10.9	13.1	8.52	7.38	4.38	5.12	4.36	4.23
MHQ	2.59	2.92	5.72	5.70	7.32	10.3	6.22	7.30	5.03	4.95	4.66	3.75
HQ	11.0	13.4	26.0	56.0	41.9	53.8	27.0	44.0	29.7	38.0	32.0	27.2

Jahreswerte in m³/s (Q),l/s.km²(Mq), mm (h_A)	Berichtsjahr			Reihe: 2002 - 2006			Reihe: 1951 - 2007		
NQ	0.29	25.06.		0.09	13.08.2003		0.08	15.08.2001	
NQ_T	0.30	01.07.					0.08	15.08.2001	
$MJNQ_T$							0.43		
NJMQ							0.55		2003
MQ,Mq,h_A	1.21	4.57	144	1.06	3.99	126	1.62	6.11	193
HJMQ							5.79		1965
MJHQ							19.3		
HQ	20.3	07.09.		28.2	12.06.2004		56.0	22.04.1965	
NNQ seit 1951:	0.08	15.08.2001		**HHQ seit** 1951:	56.0	22.04.1965			

Berichtsjahr(J) Überschreitungsdauer der Abflüsse in Tagen Reihe(R): 2002-2006											
m³/s	Tage(J)	Tage(R)	m³/s	Tage(J)	Tage(R)	m³/s	Tage(J)	Tage(R)	m³/s	Tage(J)	Tage(R)
10000			500			20.0			1.00	150	113.0
8000			350			16.0			0.80	198	154.8
6000			250			12.0	1	0.4	0.60	279	242.2
4000			180			9.00	1	1.2	0.40	331	309.6
3000			140			7.00	2	2.0	0.30	365	340.4
2000			100			5.00	5	4.2	0.20		358.6
1600			80.0			3.50	12	11.6	0.10		364.6
1200			60.0			2.50	29	25.0	0.06		365.2
900			40.0			1.80	66	47.0	0.03		
700			30.0			1.40	105	71.4	0.00		

durch Kraftwerksbetrieb beeinflusst
Rückhaltebecken flussaufwärts des Pegels
Im Dez durch Eis beeinflusst

Abflüsse

Nr. 618 Muhr
Mur

Mst.Nr. 203745 Art: Schreibpegel Einzugsgebiet: 75.7 km²

Monat	I	II	III	IV	V	VI	VII	VIII	IX	X	XI	XII
Tag	Tägliche Abflüsse 2007 in m³/s											
1.	0.73	0.75	0.73	0.73	1.82	4.95	6.36	1.91	2.56	6.06	1.33	1.00
2.	0.76	0.73	0.73	0.97	4.47	2.21	7.94	4.50	1.74	4.22	1.98	1.36
3.	0.79	1.02	1.16	1.06	3.87	1.73	6.45	3.97	3.70	2.08	1.08	2.71
4.	0.82	0.75	0.89	0.71	3.86	4.04	8.28	1.86	4.23	4.06	1.43	4.00
5.	0.95	0.73	0.91	1.26	1.79	4.33	4.89	2.19	4.91	4.33	4.02	4.16
6.	1.01	0.73	0.94	0.95	1.26	4.03	4.70	4.35	6.16	2.93	4.72	1.17
7.	0.80	1.10	1.05	1.65	3.32	2.93	6.65	3.17	7.89	2.19	4.39	1.04
8.	0.82	0.77	1.27	2.03	2.90	3.71	7.18	3.87	5.47	5.27	3.57	1.14
9.	0.84	0.73	0.95	1.25	5.82	3.94	10.8	2.32	6.47	3.62	4.16	0.94
10.	1.16	0.73	0.69	2.14	7.74	1.52	14.1	2.69	5.87	4.73	2.59	4.58
11.	0.90	0.89	0.74	1.98	4.30	4.24	11.1	2.38	10.2	6.68	2.20	3.83
12.	0.83	0.74	1.19	2.35	2.01	4.29	10.1	1.52	8.13	6.03	2.74	4.35
13.	1.14	0.69	0.82	2.43	1.83	4.07	8.17	2.95	6.18	2.40	2.98	4.83
14.	0.67	1.02	1.02	2.58	6.13	4.75	6.38	5.18	5.12	1.62	1.82	4.24
15.	0.72	0.73	0.98	2.81	5.73	5.76	4.99	2.45	3.60	2.82	1.80	4.63
16.	0.77	0.73	0.77	2.76	7.13	3.72	6.42	4.37	3.98	3.00	1.16	1.12
17.	0.93	0.84	1.24	2.60	6.79	2.24	7.50	3.11	5.97	4.26	1.17	4.19
18.	0.99	0.70	0.76	2.33	6.11	4.76	7.08	2.29	8.03	3.89	1.09	3.97
19.	2.27	1.03	0.84	1.87	3.81	5.67	6.58	1.33	8.82	3.84	3.55	4.33
20.	2.09	0.78	1.08	1.73	3.01	6.78	3.15	2.21	8.57	3.70	3.40	4.40
21.	1.38	0.76	0.68	1.90	5.40	8.89	1.51	3.31	7.17	1.83	1.79	4.20
22.	0.90	0.76	0.95	1.72	4.22	5.47	1.57	2.54	3.14	3.69	2.87	1.17
23.	1.31	1.07	0.82	1.76	4.71	4.86	3.11	3.03	2.28	4.89	1.30	0.95
24.	0.83	0.71	0.73	1.97	5.89	4.39	2.05	3.28	4.77	3.06	1.50	1.09
25.	1.15	0.69	0.73	2.02	6.37	7.20	1.87	2.85	4.41	3.48	1.13	0.89
26.	0.80	0.72	1.09	2.21	7.32	5.91	3.07	2.18	5.02	4.30	3.32	3.17
27.	0.80	0.97	0.69	2.24	7.09	8.24	3.57	4.49	4.54	1.50	5.00	4.71
28.	1.12	0.73	0.85	2.01	6.94	6.53	2.50	4.08	4.64	2.10	4.30	2.57
29.	0.78		0.80	1.76	5.16	7.52	1.76	1.87	3.85	2.66	3.42	2.36
30.	0.76		1.15	5.18	4.58	6.33	2.14	3.99	3.40	4.49	3.86	1.24
31.	1.08		0.82		6.16		2.86	4.10		2.22		1.98
	Extremwerte in m³/s											
am	18.	14.	19.	02.	05.	09.	22.	07.	01.	22.	25.	20.
NQ	0.60	0.67	0.55	0.67	0.89	0.81	0.96	0.88	1.05	0.72	0.66	0.66
HQ	4.83	1.36	2.35	12.0	12.9	18.2	16.8	8.10	12.0	9.96	8.87	14.8
am	19.	03.	14.	30.	09.	20.	09.	31.	11.	04.	28.	13.
	Monatsmittel in m³/s(MQ),l/s.km²(Mq) bzw.Monatssummen in mm (h_A)											
MQ	1.00	0.81	0.91	1.97	4.76	4.83	5.64	3.04	5.36	3.61	2.66	2.78
Mq	13.2	10.7	12.0	26.0	62.9	63.9	74.5	40.2	70.8	47.7	35.1	36.8
h_A	35	26	32	67	168	166	200	108	184	128	91	95

Reihe: 2002-2006 **Mittlere Monatsmittel in m³/s (MQ),l/s.km²(Mq) bzw. -summen in mm (h_A)**

MQ	1.65	1.51	1.64	2.04	4.39	5.64	5.23	4.53	2.66	3.49	2.83	1.76
Mq	21.8	19.9	21.7	27.0	57.9	74.6	69.0	59.8	35.2	46.1	37.4	23.2
h_A	58	48	58	70	155	193	185	160	91	124	97	60

Reihe: 1992-2007 **Mittlere Monatsmittel mit Extremwerten in m³/s**

NQ	0.37	0.44	0.40	0.44	0.59	0.73	0.73	0.44	0.55	0.40	0.36	0.37
NQ_T	0.57	0.54	0.51	0.56	0.87	1.06	0.95	0.84	0.74	0.63	0.51	0.51
MNQ_T	0.72	0.72	0.81	0.86	1.74	1.75	1.62	1.23	1.09	1.04	0.85	0.75
NMQ	0.64	0.64	0.67	0.78	1.73	1.89	2.32	1.56	1.16	1.50	0.88	0.86
MQ	1.84	1.78	2.07	1.82	3.82	4.91	5.18	3.59	3.04	3.14	2.13	1.69
HMQ	2.76	3.03	4.83	3.13	6.25	7.17	7.79	6.19	5.36	5.49	3.50	2.78
MHQ	7.12	6.80	7.34	7.57	14.8	14.6	14.0	13.2	11.5	13.2	8.78	7.81
HQ	8.67	8.34	10.4	12.0	20.6	26.0	23.7	38.3	23.0	24.1	16.0	14.8

Jahreswerte in m³/s (Q),l/s.km²(Mq), mm (h_A)

	Berichtsjahr			Reihe: 2002 - 2006			Reihe: 1992 - 2007		
NQ	0.55	19.03.		0.37	14.01.2002		0.36	27.11.1997	
NQ_T	0.67	14.01.					0.51	04.11.1995	
$MJNQ_T$							0.63		
NJMQ							1.31		1993
MQ,Mq,h_A	3.13	41.3	1302	3.12	41.2	1301	2.93	38.7	1219
HJMQ							3.69		2005
MJHQ							21.4		
HQ	18.2	20.06.		38.3	12.08.2002		38.3	12.08.2002	

NNQ seit 1961: 0.10 15.09.1972 **HHQ seit** 1961: 53.0 18.08.1966

Berichtsjahr(J) Überschreitungsdauer der Abflüsse in Tagen Reihe(R): 2002-2006

m³/s	Tage(J)	Tage(R)	m³/s	Tage(J)	Tage(R)	m³/s	Tage(J)	Tage(R)	m³/s	Tage(J)	Tage(R)
10000			500			20.0		0.2	1.00	292	322.0
8000			350			16.0		1.2	0.80	325	347.6
6000			250			12.0	1	3.6	0.60	365	365.0
4000			180			9.00	5	13.4	0.40		365.2
3000			140			7.00	25	26.4	0.30		
2000			100			5.00	64	60.6	0.20		
1600			80.0			3.50	144	117.6	0.10		
1200			60.0			2.50	185	173.4	0.06		
900			40.0			1.80	231	231.4	0.03		
700			30.0			1.40	249	266.4	0.00		

ausgewertet nach Erhebung der Salzburg AG
siehe Tabelle Überleitungen u. Speicherungen d. Berichtsjahrs
durch Kraftwerksbetrieb beeinflusst

Nr. 619 Unterweißburg
Zederhausbach

Mst.Nr. 203828 Art: Schreibpegel Einzugsgebiet: 161.9 km²

Monat	I	II	III	IV	V	VI	VII	VIII	IX	X	XI	XII
Tag	Tägliche Abflüsse 2007 in m³/s											
1.	1.84	2.59	1.84	2.39	7.06	4.23	6.01	3.43	2.93	4.83	2.36	2.12
2.	1.50	2.02	2.38	1.28	6.28	4.27	6.77	3.41	3.36	4.10	3.37	2.24
3.	1.37	1.27	1.24	1.59	6.12	4.72	7.42	4.32	3.26	4.65	2.55	2.58
4.	1.17	2.62	1.68	2.14	7.21	4.89	10.5	3.43	5.22	4.57	2.98	2.10
5.	1.59	1.89	1.83	1.87	6.27	4.97	9.80	3.48	5.04	4.61	3.31	2.60
6.	1.60	2.47	1.18	1.74	6.43	4.26	8.98	2.97	5.77	4.75	2.79	1.98
7.	0.98	1.30	1.49	3.57	5.72	4.70	7.89	3.56	7.23	3.93	2.89	2.68
8.	1.52	1.60	2.45	2.96	5.51	4.50	7.59	3.88	13.1	4.17	2.90	2.32
9.	1.76	2.23	1.48	3.16	9.24	3.70	12.6	3.29	13.4	3.79	2.34	2.27
10.	1.40	1.12	1.02	4.00	8.96	4.23	21.4	2.88	12.3	3.67	3.11	2.37
11.	1.31	1.53	1.75	4.46	7.15	4.61	12.3	3.70	14.1	3.47	2.48	2.20
12.	1.93	2.09	1.20	5.95	8.47	4.28	12.6	4.07	10.3	3.79	2.94	2.07
13.	1.41	1.47	1.33	7.42	8.53	4.41	10.0	3.05	10.3	2.99	2.63	2.28
14.	1.57	1.70	1.89	6.78	8.83	3.78	7.69	3.04	9.89	3.37	2.57	1.98
15.	1.67	1.85	1.65	8.56	8.29	4.37	7.13	3.14	10.2	3.72	1.98	1.78
16.	1.13	1.99	1.88	6.95	6.62	4.04	6.86	2.98	10.1	2.96	2.72	1.92
17.	2.17	1.05	1.23	7.30	6.66	4.10	5.71	3.75	9.86	2.84	2.28	1.74
18.	0.98	1.57	2.19	6.41	6.21	4.02	5.30	3.07	9.35	3.14	2.17	1.29
19.	6.64	2.14	2.73	6.26	5.80	3.71	4.96	3.54	8.81	2.13	2.53	1.86
20.	5.90	1.31	2.00	6.12	6.01	5.12	4.46	3.13	6.80	2.63	2.36	2.00
21.	3.76	1.52	1.45	7.38	6.14	9.03	4.19	3.67	6.17	2.89	1.80	2.14
22.	2.79	1.79	1.92	6.69	6.80	6.36	4.53	3.15	5.80	3.49	2.48	1.33
23.	1.75	1.69	1.83	6.60	7.70	7.24	3.85	2.74	5.32	2.61	1.99	2.13
24.	3.69	1.54	1.05	7.60	7.29	5.79	5.49	3.17	4.94	2.32	2.39	1.65
25.	1.62	1.24	1.48	8.92	6.73	5.40	4.19	2.68	5.40	2.83	3.04	2.34
26.	3.00	2.42	2.33	8.95	6.44	6.21	3.73	3.00	5.31	3.09	3.43	1.81
27.	3.07	1.17	1.00	8.63	5.36	8.69	3.47	2.34	6.86	2.60	2.45	1.49
28.	2.31	1.46	1.70	7.74	6.15	6.57	4.76	2.73	6.32	5.14	2.38	2.20
29.	1.66		2.10	6.50	6.26	5.87	3.90	3.27	6.15	3.47	2.28	1.33
30.	1.83		1.58	7.42	5.56	8.06	4.33	4.24	4.93	2.99	2.57	2.08
31.	2.13		1.15		5.28		4.00	3.62		3.24		1.75
	Extremwerte in m³/s											
am	06.	17.	12.	05.	31.	18.	31.	18.	03.	22.	09.	30.
NQ	0.88	0.88	0.74	1.03	2.30	2.25	2.23	1.56	1.88	1.20	1.29	1.17
HQ	14.5	5.67	7.33	12.6	12.0	17.1	31.2	9.16	18.8	9.89	7.08	6.27
am	20.	01.	02.	29.	09.	20.	10.	07.	11.	28.	02.	08.
	Monatsmittel in m³/s(MQ),l/s.km²(Mq) bzw.Monatssummen in mm (h_A)											
MQ	2.16	1.74	1.68	5.58	6.81	5.20	7.17	3.31	7.62	3.51	2.60	2.02
Mq	13.4	10.7	10.4	34.5	42.0	32.1	44.3	20.5	47.1	21.7	16.1	12.5
h_A	36	26	28	89	113	83	119	55	122	58	42	32

Reihe: 2002-2006 **Mittlere Monatsmittel in m³/s (MQ),l/s.km²(Mq) bzw. -summen in mm (h_A)**

MQ	1.15	1.08	1.74	3.33	8.80	8.12	5.56	4.71	3.03	3.36	2.85	1.80
Mq	7.13	6.68	10.7	20.6	54.4	50.2	34.4	29.1	18.7	20.7	17.6	11.1
h_A	19	16	29	53	146	130	92	78	49	56	46	29

Reihe: 1981-2007 **Mittlere Monatsmittel mit Extremwerten in m³/s**

NQ	0.24	0.28	0.28	0.54	0.94	1.41	1.02	0.58	0.54	0.71	0.41	0.37
NQ_T	0.34	0.42	0.52	0.84	1.52	2.77	1.76	0.92	1.26	1.08	0.64	0.47
MNQ_T	0.88	0.87	0.94	1.46	4.53	5.31	3.24	2.41	2.26	2.02	1.53	1.09
NMQ	0.77	0.81	0.79	1.66	4.64	4.34	2.87	1.91	2.05	1.52	1.09	0.97
MQ	1.37	1.28	1.68	3.41	9.10	8.38	5.94	4.05	3.63	3.24	2.47	1.77
HMQ	2.26	1.77	2.93	7.02	13.7	14.2	10.7	7.35	7.62	6.73	6.44	3.55
MHQ	6.15	5.52	6.15	10.2	20.5	21.4	21.3	15.6	11.5	11.9	7.59	6.17
HQ	14.5	8.56	10.5	20.3	44.4	43.5	46.8	66.2	33.8	29.7	18.8	11.5

Jahreswerte in m³/s (Q),l/s.km²(Mq), mm (h_A)

	Berichtsjahr			Reihe: 2002 - 2006			Reihe: 1981 - 2007		
NQ	0.74	12.03.		0.24	21.01.2004		0.24	21.01.2004	
NQ_T	0.98	18.01.					0.34	15.01.1999	
$MJNQ_T$							0.71		
NJMQ							2.74		2003
MQ,Mq,h_A	4.12	25.5	803	3.83	23.7	746	3.87	23.9	754
HJMQ							5.49		2000
MJHQ							32.0		
HQ	31.2	10.07.		66.2	12.08.2002		66.2	12.08.2002	

NNQ seit 1981: 0.24 21.01.2004 **HHQ seit** 1981: 66.2 12.08.2002

Berichtsjahr(J) Überschreitungsdauer der Abflüsse in Tagen Reihe(R): 2002-2006

m³/s	Tage(J)	Tage(R)	m³/s	Tage(J)	Tage(R)	m³/s	Tage(J)	Tage(R)	m³/s	Tage(J)	Tage(R)
10000			500			20.0	1	1.4	1.00	363	321.6
8000			350			16.0	1	3.8	0.80	365	341.8
6000			250			12.0	8	10.8	0.60		361.8
4000			180			9.00	20	28.0	0.40		365.2
3000			140			7.00	51	53.2	0.30		
2000			100			5.00	108	86.8	0.20		
1600			80.0			3.50	167	131.8	0.10		
1200			60.0			2.50	234	206.8	0.06		
900			40.0			1.80	301	261.6	0.03		
700			30.0		0.4	1.40	339	290.4	0.00		

siehe Tabelle Überleitungen u. Speicherungen d. Berichtsjahrs
durch Kraftwerksbetrieb beeinflusst
Im Dez durch Eis beeinflusst
Im Mrz,Apr,Mai,Jun,Jul,Dez nach ergänzten Wasserständen erm.

Abflüsse

Nr. 620 St.Michael i. Lg. (Mur) Mur

Mst.Nr. 203752 Art: Schreibpegel Einzugsgebiet: 289.2 km²

Monat	I	II	III	IV	V	VI	VII	VIII	IX	X	XI	XII
Tag	Tägliche Abflüsse 2007 in m³/s											
1.	3.31	3.74	3.06	3.94	9.44	10.5	13.9	6.39	6.73	12.1	4.59	4.44
2.	2.98	3.10	3.50	3.19	11.3	7.91	15.9	8.65	6.04	9.81	6.39	4.62
3.	2.65	2.63	2.81	3.49	10.7	7.55	16.1	9.15	7.81	8.06	4.58	6.22
4.	2.51	3.82	3.10	3.78	11.3	9.68	20.6	5.99	10.0	9.97	5.22	6.63
5.	2.83	2.90	3.09	3.73	8.83	10.1	16.9	6.29	10.5	9.60	7.72	7.40
6.	3.43	3.47	2.84	3.53	7.57	9.21	14.8	8.20	11.8	9.35	8.12	4.27
7.	2.17	2.81	3.43	5.78	9.22	8.27	15.0	7.81	15.5	7.62	7.59	4.68
8.	2.78	2.89	4.18	5.69	8.85	9.25	15.6	8.43	19.3	10.4	7.15	4.54
9.	2.91	3.26	3.60	5.13	15.7	8.38	23.4	6.69	20.2	8.69	6.85	4.06
10.	2.84	2.24	2.33	6.74	15.7	6.52	39.0	6.13	18.2	9.46	6.37	7.14
11.	2.63	2.62	2.96	7.26	12.0	9.12	25.8	6.87	24.0	10.2	5.68	6.63
12.	3.23	3.31	2.88	8.85	10.1	9.56	24.5	6.16	19.4	10.6	6.70	6.67
13.	2.93	2.60	3.05	10.8	10.2	9.17	20.5	6.69	16.7	7.21	6.41	6.98
14.	2.69	3.05	3.52	10.2	14.2	9.46	16.7	8.17	15.1	6.46	5.45	7.23
15.	2.69	2.96	3.48	11.4	13.6	10.1	14.1	6.97	14.5	7.62	4.57	6.52
16.	2.33	3.14	3.39	9.85	14.2	8.83	14.8	7.90	13.8	6.94	5.01	4.36
17.	3.29	2.48	3.10	9.74	14.4	6.96	14.4	8.13	15.6	7.56	4.29	6.17
18.	2.47	2.96	3.80	9.03	12.5	8.79	13.9	6.57	16.6	8.06	4.25	5.66
19.	9.37	3.67	4.13	8.95	10.4	9.69	12.9	5.97	18.0	6.32	6.58	6.31
20.	9.08	2.74	3.99	8.05	8.58	10.5	9.50	6.35	15.8	7.53	6.46	6.46
21.	6.09	2.65	2.84	9.50	10.9	17.6	7.05	7.92	14.2	5.80	4.35	6.63
22.	4.36	2.88	3.50	8.99	11.8	13.8	7.26	6.91	10.5	7.69	6.20	3.24
23.	3.60	3.20	3.35	8.80	11.6	11.8	8.16	6.62	8.54	7.83	4.45	3.79
24.	4.55	2.73	2.39	9.90	12.4	11.0	9.09	7.62	10.6	6.36	5.41	3.31
25.	2.90	2.45	2.82	12.1	12.6	12.7	7.20	6.25	10.6	6.96	6.28	3.87
26.	3.13	3.56	3.92	12.0	13.6	12.3	8.03	5.61	11.1	8.15	7.80	5.23
27.	3.02	2.80	2.58	11.2	12.7	17.2	8.07	7.98	12.8	5.14	8.17	5.98
28.	3.82	2.93	3.13	9.75	13.1	14.3	8.78	7.56	12.6	8.74	7.48	5.28
29.	2.92		3.57	8.36	12.6	13.8	7.06	6.19	11.7	7.37	6.39	4.27
30.	3.06		3.43	11.6	9.65	16.2	7.70	9.31	9.35	7.98	7.15	3.82
31.	3.50		2.88		10.4		7.81	8.86		6.57		4.40
	Extremwerte in m³/s											
am	16.	19.	22.	05.	20.	18.	31.	13.	03.	22.	17.	26.
NQ	1.83	1.83	2.06	2.57	4.66	3.56	4.44	3.72	4.44	3.72	3.07	2.22
HQ	17.5	6.55	8.32	16.2	21.1	29.5	47.6	15.3	26.9	17.3	15.0	13.5
am	19.	19.	08.	30.	09.	21.	10.	30.	11.	02.	29.	05.
	Monatsmittel in m³/s(MQ),l/s.km²(Mq) bzw.Monatssummen in mm (h_A)											
MQ	3.55	2.99	3.25	8.04	11.6	10.7	14.3	7.24	13.6	8.13	6.12	5.38
Mq	12.3	10.3	11.2	27.8	40.2	36.9	49.6	25.0	47.0	28.1	21.2	18.6
h_A	33	25	30	72	108	96	133	67	122	75	55	48

Reihe: 2002-2006	Mittlere Monatsmittel in m³/s (MQ),l/s.km²(Mq) bzw. -summen in mm (h_A)											
MQ	3.19	2.88	3.87	6.61	14.8	14.6	11.8	10.4	6.60	8.05	6.60	4.36
Mq	11.0	9.95	13.4	22.9	51.3	50.3	41.0	36.0	22.8	27.8	22.8	15.1
h_A	30	24	36	59	137	130	110	96	59	75	59	39
Reihe: 1961-2007	**Mittlere Monatsmittel mit Extremwerten in m³/s**											
NQ	0.83	0.94	0.67	1.37	2.42	2.67	2.52	0.90	1.11	1.07	1.11	0.98
NQ_T	0.98	0.98	0.99	1.37	2.46	4.20	3.74	2.65	1.11	1.07	1.11	0.98
MNQ_T	2.09	1.95	2.12	3.05	7.53	10.6	8.24	5.68	4.62	3.89	3.08	2.33
NMQ	1.01	1.26	1.71	2.85	8.10	7.30	6.58	4.25	2.10	1.44	1.50	1.04
MQ	3.00	2.79	3.51	5.97	14.7	17.1	13.8	9.46	7.51	6.23	4.80	3.54
HMQ	5.06	5.49	6.84	10.8	33.2	33.2	28.1	19.6	15.6	14.1	11.3	6.88
MHQ	7.68	6.60	8.49	13.6	30.8	35.0	33.4	24.6	19.3	16.3	13.1	8.63
HQ	19.8	13.9	20.7	28.1	71.2	87.0	96.6	108	71.0	66.7	110	23.0

Jahreswerte in m³/s (Q),l/s.km²(Mq), mm (h_A)	Berichtsjahr			Reihe: 2002 - 2006			Reihe: 1961 - 2007		
NQ	1.83	16.01.		0.67	13.03.2006		0.67	13.03.2006	
NQ_T	2.17	07.01.					0.98	12.12.1972	
$MJNQ_T$							1.72		
NJMQ							4.85		1971
MQ,Mq,h_A	7.93	27.4	865	7.87	27.2	858	7.73	26.7	843
HJMQ							11.4		1975
MJHQ							51.2		
HQ	47.6	10.07.		108	12.08.2002		110	05.11.1966	
NNQ seit 1961:	0.67	13.03.2006		**HHQ seit** 1961:	110	05.11.1966			

Berichtsjahr(J) Überschreitungsdauer der Abflüsse in Tagen Reihe(R): 2002-2006											
m³/s	Tage(J)	Tage(R)	m³/s	Tage(J)	Tage(R)	m³/s	Tage(J)	Tage(R)	m³/s	Tage(J)	Tage(R)
10000			500			20.0	8	14.2	1.00		365.2
8000			350			16.0	20	30.6	0.80		
6000			250			12.0	61	68.8	0.60		
4000			180			9.00	122	111.0	0.40		
3000			140			7.00	188	156.2	0.30		
2000			100			5.00	251	230.2	0.20		
1600			80.0			3.50	293	289.8	0.10		
1200			60.0		0.2	2.50	357	329.2	0.06		
900			40.0		1.2	1.80	365	359.6	0.03		
700			30.0	1	2.4	1.40		365.0	0.00		

siehe Tabelle Überleitungen u. Speicherungen d. Berichtsjahrs
durch Kraftwerksbetrieb beeinflusst
Im Jän,Dez durch Eis beeinflusst
Im Mrz,Apr,Sep,Okt nach ergänzten Wasserständen ermittelt

Nr. 621 Mörtelsdorf Mur

Mst.Nr. 203794 Art: Schreibpegel Einzugsgebiet: 366.9 km²

Monat	I	II	III	IV	V	VI	VII	VIII	IX	X	XI	XII
Tag	Tägliche Abflüsse 2007 in m³/s											
1.	3.88	4.20	3.58	4.77	10.8	11.2	16.6	8.06	8.92	13.9	6.30	6.38
2.	3.59	3.27	3.88	4.74	12.2	8.87	18.1	9.49	7.35	11.9	7.72	6.40
3.	3.28	3.22	3.75	4.81	11.5	8.35	20.3	10.6	9.07	9.53	6.80	7.30
4.	3.09	4.12	3.86	5.25	12.0	10.3	25.6	7.80	11.6	11.8	6.44	8.22
5.	3.05	3.08	3.80	5.05	10.1	10.7	22.3	7.53	12.4	10.8	8.85	8.65
6.	4.23	3.65	3.75	4.68	8.74	10.1	18.8	9.34	14.1	11.4	9.45	6.54
7.	2.96	3.28	4.15	7.03	9.85	9.18	18.6	8.77	17.9	9.96	9.03	6.37
8.	3.26	3.07	5.49	7.12	9.36	9.75	19.1	9.82	20.8	11.3	8.71	5.92
9.	3.52	3.68	4.35	6.52	15.2	8.97	29.6	8.47	22.2	10.8	8.21	5.43
10.	3.52	2.64	3.44	8.45	16.3	7.39	57.3	7.20	20.2	10.9	8.24	7.74
11.	3.57	2.86	3.30	8.84	13.4	9.79	34.0	7.73	25.1	11.3	7.54	8.08
12.	4.03	3.55	3.74	9.95	11.1	9.92	29.3	7.13	21.3	12.0	7.45	8.19
13.	3.67	2.76	3.66	12.1	11.4	9.92	24.6	8.27	18.5	9.19	7.48	8.28
14.	3.87	3.40	4.00	11.9	15.0	9.97	19.9	8.73	16.7	8.06	6.67	9.01
15.	3.58	3.39	4.18	13.1	13.8	10.6	17.0	8.51	16.2	9.53	6.01	8.01
16.	2.90	3.30	3.98	11.1	14.7	9.75	16.6	8.51	15.4	8.10	6.49	6.36
17.	4.00	2.63	3.58	11.1	14.8	8.00	16.5	10.0	17.2	8.82	5.44	7.15
18.	3.32	2.79	4.57	10.6	13.3	9.90	15.9	8.98	17.8	9.58	5.42	7.08
19.	9.08	3.76	5.09	10.1	11.3	10.5	15.0	7.11	20.3	7.84	7.46	7.59
20.	11.4	2.69	4.71	9.05	9.66	12.4	11.7	7.73	17.4	8.84	7.54	7.78
21.	7.30	2.72	3.58	10.7	11.8	19.3	9.18	8.98	16.3	7.95	5.58	7.96
22.	4.66	3.44	4.09	10.2	12.1	14.7	8.85	8.49	12.5	8.82	7.56	5.26
23.	4.74	3.39	4.35	10.2	12.2	14.0	10.1	7.98	10.5	9.16	6.13	4.87
24.	3.65	2.78	3.11	11.2	13.2	12.5	10.5	9.01	12.4	8.43	7.54	4.03
25.	3.48	2.87	3.41	12.9	13.4	13.9	9.17	7.45	11.9	8.08	8.84	5.10
26.	3.37	3.86	4.44	12.8	14.2	15.4	9.62	6.24	12.3	9.39	9.16	6.27
27.	3.37	2.98	3.45	12.1	13.3	19.8	9.39	8.97	15.2	6.86	9.94	8.45
28.	3.36	3.34	3.73	10.7	13.8	16.2	10.1	8.93	15.7	10.9	9.28	6.36
29.	3.19		4.31	9.69	14.4	15.0	8.99	7.82	13.6	9.63	8.14	6.09
30.	3.20		4.31	12.4	11.2	19.3	9.79	11.5	11.4	9.34	8.85	6.22
31.	3.82		3.97		11.5		9.21	10.5		8.47		5.09
	Extremwerte in m³/s											
am	16.	19.	01.	05.	07.	17.	31.	12.	03.	25.	21.	26.
NQ	2.57	2.18	2.87	3.84	6.35	5.31	6.34	5.13	5.93	5.41	4.31	3.31
HQ	19.2	6.13	9.05	15.8	19.7	29.0	69.2	17.1	27.3	18.0	15.5	14.9
am	19.	19.	08.	30.	09.	21.	10.	30.	11.	01.	06.	06.
	Monatsmittel in m³/s(MQ),l/s.km²(Mq) bzw.Monatssummen in mm (h_A)											
MQ	4.13	3.24	3.99	9.30	12.4	11.9	17.8	8.57	15.4	9.76	7.61	6.84
Mq	11.2	8.83	10.9	25.4	33.9	32.3	48.5	23.4	42.0	26.6	20.7	18.7
h_A	30	21	29	66	91	84	130	63	109	71	54	48

Reihe: 2002-2006	Mittlere Monatsmittel in m³/s (MQ),l/s.km²(Mq) bzw. -summen in mm (h_A)											
MQ	4.35	3.63	4.89	7.80	15.9	15.8	13.3	11.8	8.07	9.50	8.17	5.81
Mq	11.8	9.89	13.3	21.3	43.4	43.0	36.3	32.2	22.0	25.9	22.3	15.8
h_A	32	24	36	55	116	111	97	86	57	69	58	41
Reihe: 1971-2007	**Mittlere Monatsmittel mit Extremwerten in m³/s**											
NQ	1.24	1.12	1.42	1.27	3.37	4.38	3.85	2.58	3.03	2.31	2.14	1.52
NQ_T	1.42	1.20	1.71	1.35	3.61	5.86	4.78	3.16	3.62	2.64	2.56	1.52
MNQ_T	2.70	2.46	2.74	4.14	9.72	12.5	9.79	6.55	5.51	4.89	4.02	3.01
NMQ	1.55	1.94	2.19	2.95	9.41	8.62	7.99	4.81	4.51	3.91	3.24	1.92
MQ	3.73	3.41	4.61	7.53	17.9	19.2	15.9	10.5	8.55	7.79	5.82	4.35
HMQ	7.01	5.92	8.61	13.1	38.8	31.8	31.2	16.8	15.4	16.2	14.1	9.44
MHQ	8.04	7.49	10.9	16.7	37.0	38.9	41.1	26.1	19.7	21.0	13.2	9.75
HQ	19.2	14.3	19.9	33.8	83.7	88.0	106	120	42.4	66.4	39.8	17.7

Jahreswerte in m³/s (Q),l/s.km²(Mq), mm (h_A)	Berichtsjahr			Reihe: 2002 - 2006			Reihe: 1971 - 2007		
NQ	2.18	19.02.		1.24	29.01.2006		1.12	14.02.1973	
NQ_T	2.63	17.02.					1.20	12.02.1973	
$MJNQ_T$							2.22		
NJMQ							6.49		1971
MQ,Mq,h_A	9.27	25.3	797	9.13	24.9	785	9.14	24.9	786
HJMQ							13.3		1975
MJHQ							59.4		
HQ	69.2	10.07.		120	12.08.2002		120	12.08.2002	
NNQ seit 1971:	1.12	14.02.1973		**HHQ seit** 1971:	120	12.08.2002			

Berichtsjahr(J) Überschreitungsdauer der Abflüsse in Tagen Reihe(R): 2002-2006											
m³/s	Tage(J)	Tage(R)	m³/s	Tage(J)	Tage(R)	m³/s	Tage(J)	Tage(R)	m³/s	Tage(J)	Tage(R)
10000			500			20.0	14	18.6	1.00		
8000			350			16.0	36	41.2	0.80		
6000			250			12.0	79	88.0	0.60		
4000			180			9.00	167	140.2	0.40		
3000			140			7.00	243	204.8	0.30		
2000			100			5.00	274	270.2	0.20		
1600			80.0			3.50	326	325.0	0.10		
1200			60.0		0.2	2.50	365	358.8	0.06		
900			40.0	1	1.8	1.80		365.2	0.03		
700			30.0	2	4.0	1.40			0.00		

siehe Tabelle Überleitungen u. Speicherungen d. Berichtsjahrs
durch Kraftwerksbetrieb beeinflusst
Im Jän,Dez durch Eis beeinflusst
Im Jän,Mrz,Apr,Jun,Jul nach ergänzten Wasserständen ermittelt

Abflüsse

Nr. 622 Mauterndorf
Taurach

Mst.Nr. 203760 Art: Schreibpegel Einzugsgebiet: 102.1 km²

Monat	I	II	III	IV	V	VI	VII	VIII	IX	X	XI	XII
Tag	Tägliche Abflüsse 2007 in m³/s											
1.	1.81	1.97	1.74	1.74	5.80	4.27	5.70	3.81	3.43	5.01	3.38	2.46
2.	1.81	1.92	1.74	1.74	5.75	4.35	6.06	3.72	3.53	4.86	3.25	2.47
3.	1.81	1.86	1.72	1.84	5.33	4.58	6.49	3.70	3.55	4.90	3.22	2.44
4.	1.83	1.81	1.74	1.98	5.47	4.84	8.66	3.59	4.88	4.80	3.70	2.39
5.	1.84	1.76	1.74	1.86	5.37	4.51	8.27	3.50	4.81	4.90	3.55	2.28
6.	1.86	1.72	1.81	1.86	5.18	4.51	7.06	3.50	5.34	4.89	3.27	2.28
7.	1.88	1.70	1.90	2.19	4.91	4.51	6.53	3.53	6.91	4.55	3.15	2.28
8.	1.89	1.68	1.90	2.59	5.06	4.33	6.31	3.78	12.5	4.29	3.29	2.28
9.	1.91	1.66	1.90	2.59	8.33	4.27	9.35	3.54	12.8	4.18	3.17	2.19
10.	1.93	1.64	1.90	2.72	7.34	4.37	13.3	3.50	11.7	4.05	3.12	2.08
11.	1.94	1.62	1.90	3.30	6.72	4.35	10.9	3.50	12.6	3.92	3.05	2.00
12.	2.04	1.60	1.90	3.89	6.91	4.35	9.50	4.01	10.4	3.80	3.00	1.96
13.	1.95	1.64	1.90	4.70	6.93	4.42	8.25	3.51	9.06	3.68	2.88	1.92
14.	1.95	1.78	1.94	5.78	6.73	5.18	7.40	3.30	8.32	3.60	2.78	1.86
15.	1.95	1.77	2.00	5.85	6.71	4.62	6.74	3.30	8.59	3.59	2.78	1.81
16.	1.95	1.74	2.06	5.58	6.04	4.54	6.14	3.21	8.07	3.52	2.75	1.80
17.	1.87	1.74	2.12	5.51	5.57	4.63	5.74	3.87	7.45	3.52	2.78	1.80
18.	1.90	1.74	2.19	5.09	5.32	4.47	5.29	3.81	7.86	3.45	2.78	1.80
19.	5.97	1.74	2.32	4.76	5.00	4.57	5.15	3.52	7.47	3.37	2.59	1.80
20.	6.32	1.74	2.06	4.87	5.00	4.78	4.96	3.83	6.64	3.12	2.51	1.80
21.	3.89	1.74	2.01	5.02	5.10	7.79	4.58	3.75	6.05	3.27	2.48	1.80
22.	3.16	1.74	1.93	5.19	5.93	7.06	4.48	3.55	5.66	3.14	2.59	1.80
23.	2.94	1.47	1.84	5.45	6.10	6.87	4.40	3.40	5.31	3.03	2.67	1.80
24.	2.64	1.44	1.76	6.26	5.82	5.86	4.84	3.30	4.95	2.86	2.93	1.67
25.	2.26	1.44	1.68	7.40	6.42	5.53	4.68	3.22	4.87	2.95	3.35	1.64
26.	2.10	1.64	1.60	7.09	6.62	5.66	4.13	3.13	5.16	3.02	3.11	1.64
27.	2.08	1.74	1.62	6.39	5.90	6.44	4.04	3.04	6.70	3.31	2.82	1.64
28.	2.06	1.74	1.58	6.12	5.39	6.25	4.29	2.96	6.89	5.15	2.65	1.64
29.	2.06		1.54	6.14	5.46	5.81	4.50	3.10	5.91	3.88	2.66	1.64
30.	2.06		1.70	5.91	4.95	6.87	4.55	3.75	5.38	3.70	2.50	1.64
31.	2.02		1.74		4.62		3.99	3.48		3.50		1.64
	Extremwerte in m³/s											
am	18.	13.	03.	03.	25.	02.	31.	28.	01.	22.	07.	31.
NQ	1.68	1.31	1.44	1.74	4.04	4.04	3.86	2.93	3.11	2.78	1.07	1.64
HQ	11.1	2.00	2.59	7.82	9.79	9.79	14.2	5.30	14.2	6.91	4.51	2.84
am	19.	01.	19.	25.	09.	21.	10.	17.	08.	28.	06.	03.
	Monatsmittel in m³/s(MQ),l/s.km²(Mq) bzw.Monatssummen in mm (h_A)											
MQ	2.38	1.71	1.85	4.38	5.86	5.15	6.33	3.51	7.10	3.87	2.96	1.95
Mq	23.3	16.7	18.2	42.9	57.4	50.5	62.0	34.3	69.5	37.9	29.0	19.1
h_A	62	40	49	111	154	131	166	92	180	101	75	49
Reihe: 2002-2006	Mittlere Monatsmittel in m³/s (MQ),l/s.km²(Mq) bzw. -summen in mm (h_A)											
MQ	1.41	1.28	1.71	3.05	7.26	6.94	5.20	4.39	3.24	3.42	2.91	2.08
Mq	13.8	12.5	16.8	29.8	71.1	68.0	51.0	43.0	31.8	33.4	28.5	20.4
h_A	37	30	45	77	190	176	137	115	82	90	74	53
Reihe: 1961-2007	Mittlere Monatsmittel mit Extremwerten in m³/s											
NQ	0.29	0.21	0.25	0.11	0.86	0.52	0.46	0.23	0.17	0.10	0.23	0.10
NQ_T	0.36	0.31	0.30	0.41	1.08	2.72	1.26	0.61	0.68	1.04	0.63	0.49
MNQ_T	1.20	1.06	1.11	1.77	4.10	5.42	4.05	3.10	2.67	2.28	1.97	1.51
NMQ	0.53	0.40	0.42	1.20	3.51	4.11	2.55	0.99	1.93	1.39	0.79	0.72
MQ	1.42	1.23	1.58	3.29	7.32	7.95	5.88	4.42	3.78	3.06	2.48	1.88
HMQ	2.38	2.03	3.03	6.24	12.6	17.4	13.7	10.5	8.90	6.06	5.13	3.38
MHQ	2.38	1.86	2.86	6.90	13.2	13.3	12.0	9.14	7.62	6.03	4.40	3.01
HQ	11.1	8.67	8.68	23.7	20.8	38.0	33.8	35.0	30.0	19.8	27.9	12.1

Jahreswerte in m³/s (Q),l/s.km²(Mq), mm (h_A)	Berichtsjahr			Reihe: 2002 - 2006			Reihe: 1961 - 2007		
NQ	1.07	07.11.		0.21	21.02.2002		0.10	15.10.1997	
NQ_T	1.44	24.02.					0.30	26.03.1987	
$MJNQ_T$							0.97		
NJMQ							2.66		1971
MQ,Mq,h_A	3.93	38.5	1213	3.61	35.4	1115	3.70	36.2	1143
HJMQ							6.62		1965
MJHQ							18.8		
HQ	14.2	10.07.		31.8	12.08.2002		38.0	25.06.1973	
NNQ seit 1961:	0.10	15.10.1997		HHQ seit 1961:	38.0	25.06.1973			

Berichtsjahr(J) Überschreitungsdauer der Abflüsse in Tagen Reihe(R): 2002-2006												
m³/s	Tage(J)	Tage(R)	m³/s	Tage(J)	Tage(R)	m³/s	Tage(J)	Tage(R)	m³/s	Tage(J)	Tage(R)
10000			500			20.0		0.2	1.00		351.8
8000			350			16.0		0.6	0.80		365.2
6000			250			12.0	4	4.6	0.60		
4000			180			9.00	10	14.2	0.40		
3000			140			7.00	27	36.6	0.30		
2000			100			5.00	100	83.8	0.20		
1600			80.0			3.50	186	134.8	0.10		
1200			60.0			2.50	242	217.2	0.06		
900			40.0			1.80	318	276.4	0.03		
700			30.0			1.40	365	309.0	0.00		

Niederwasser beeinflusst
Im Dez durch Eis beeinflusst
Im Jän,Feb,Mrz,Apr,Mai,Jun,Jul,Aug,Sep,Okt,Nov,Dez n.erg.W.erm.

Nr. 623 Weißpriach
Weißpriach

Mst.Nr. 203778 Art: Schreibpegel Einzugsgebiet: 77.1 km²

Monat	I	II	III	IV	V	VI	VII	VIII	IX	X	XI	XII
Tag	Tägliche Abflüsse 2007 in m³/s											
1.	1.13	1.35	1.18	1.26	4.13	2.88	3.90	2.44	2.21	3.65	1.81	1.52
2.	1.13	1.35	1.17	1.23	3.90	2.80	4.07	2.36	2.33	3.44	1.74	1.52
3.	1.13	1.32	1.13	1.28	3.59	2.81	4.40	2.39	2.23	3.32	1.81	1.52
4.	1.13	1.29	1.13	1.35	3.61	2.85	5.81	2.30	3.15	3.24	2.01	1.50
5.	1.13	1.28	1.14	1.35	3.94	2.90	5.93	2.20	3.02	3.17	1.90	1.47
6.	1.13	1.27	1.21	1.40	3.81	2.87	5.15	2.15	3.75	3.09	1.83	1.43
7.	1.13	1.24	1.21	1.62	3.66	2.85	4.59	2.32	4.45	2.98	1.79	1.41
8.	1.13	1.23	1.27	1.85	3.72	2.83	4.41	2.32	8.08	2.84	1.84	1.39
9.	1.13	1.21	1.26	1.94	7.09	2.81	6.89	2.15	8.85	2.73	1.78	1.37
10.	1.14	1.18	1.14	1.97	5.89	3.27	10.1	2.15	8.69	2.62	1.78	1.35
11.	1.13	1.15	1.13	2.48	5.14	3.37	7.69	2.19	9.14	2.51	1.78	1.33
12.	1.13	1.16	1.15	3.24	5.14	3.35	6.73	2.76	7.00	2.42	1.76	1.30
13.	1.13	1.17	1.19	4.34	4.94	3.20	5.84	2.40	6.15	2.32	1.68	1.28
14.	1.13	1.16	1.26	5.21	4.99	3.41	5.19	2.37	5.74	2.19	1.66	1.21
15.	1.10	1.19	1.32	5.03	5.04	3.22	4.63	2.23	5.80	2.11	1.74	1.14
16.	1.07	1.12	1.36	4.61	4.41	3.16	4.23	2.08	5.52	2.09	1.55	1.10
17.	1.07	1.11	1.42	4.28	3.92	3.18	3.91	2.71	5.33	2.04	1.51	1.08
18.	1.04	1.09	1.47	3.94	3.71	2.98	3.62	2.67	5.68	2.01	1.49	1.06
19.	3.06	1.08	1.55	3.57	3.33	2.97	3.45	2.46	5.28	1.98	1.48	1.06
20.	3.69	1.06	1.47	3.56	3.29	3.67	3.20	2.74	4.48	1.94	1.46	1.06
21.	2.37	1.09	1.39	3.73	3.48	5.26	3.03	2.62	4.04	1.89	1.46	1.06
22.	2.12	1.13	1.36	3.89	3.81	4.44	2.96	2.48	3.70	1.83	1.50	1.06
23.	1.87	1.10	1.35	4.03	4.17	4.61	2.85	2.26	3.54	1.78	1.57	1.05
24.	1.66	1.07	1.35	4.69	4.31	3.92	3.20	2.23	3.35	1.78	1.63	1.03
25.	1.52	1.09	1.35	5.82	4.73	3.56	3.07	2.06	3.23	1.78	1.66	1.01
26.	1.46	1.12	1.34	5.26	4.69	3.67	2.68	2.04	3.43	1.78	1.60	0.99
27.	1.41	1.13	1.26	4.77	4.12	3.93	2.56	1.99	5.65	1.85	1.60	0.98
28.	1.43	1.14	1.27	4.57	3.80	3.86	2.89	1.96	5.36	2.97	1.56	0.97
29.	1.44		1.25	4.46	3.93	3.51	2.82	2.06	4.45	2.18	1.49	0.96
30.	1.43		1.28	4.27	3.37	4.84	2.87	2.69	3.92	2.06	1.52	0.95
31.	1.36		1.27		3.04		2.62	2.29		1.94		0.94
	Extremwerte in m³/s											
am	16.	21.	02.	03.	31.	20.	27.	28.	01.	23.	29.	31.
NQ	1.00	1.00	1.13	1.20	2.97	2.68	2.46	1.96	2.15	1.78	1.43	0.94
HQ	5.20	1.43	1.59	6.62	7.96	9.25	11.7	4.11	10.4	4.24	2.06	1.52
am	19.	01.	18.	14.	09.	20.	10.	17.	11.	28.	04.	04.
	Monatsmittel in m³/s(MQ),l/s.km²(Mq) bzw.Monatssummen in mm (h_A)											
MQ	1.45	1.18	1.28	3.37	4.22	3.43	4.37	2.33	4.92	2.40	1.67	1.20
Mq	18.8	15.2	16.6	43.7	54.7	44.5	56.6	30.2	63.8	31.2	21.6	15.5
h_A	50	37	44	113	146	115	152	81	165	84	56	40
Reihe: 2002-2006	Mittlere Monatsmittel in m³/s (MQ),l/s.km²(Mq) bzw. -summen in mm (h_A)											
MQ	0.83	0.73	1.13	2.32	5.83	5.53	3.97	3.34	2.25	2.33	1.93	1.27
Mq	10.7	9.41	14.7	30.1	75.7	71.7	51.5	43.3	29.2	30.2	25.0	16.4
h_A	29	23	39	78	203	186	138	116	76	81	65	43
Reihe: 1961-2007	Mittlere Monatsmittel mit Extremwerten in m³/s											
NQ	0.38	0.33	0.41	0.43	0.68	1.72	1.08	1.00	0.78	0.95	0.56	0.58
NQ_T	0.38	0.33	0.41	0.53	0.80	1.72	1.08	1.00	0.80	0.96	0.62	0.60
MNQ_T	0.73	0.67	0.67	1.00	2.60	3.58	2.64	1.90	1.66	1.45	1.19	0.90
NMQ	0.47	0.44	0.52	0.82	1.91	2.83	1.95	1.28	1.15	1.14	0.88	0.70
MQ	0.83	0.73	0.92	2.04	5.68	6.15	4.26	2.95	2.45	2.00	1.54	1.12
HMQ	1.45	1.18	1.79	5.18	10.7	14.7	9.36	7.89	4.92	4.06	3.08	2.02
MHQ	1.10	0.83	1.70	4.98	11.2	11.7	9.23	6.81	5.21	3.96	2.78	1.67
HQ	5.20	1.43	7.82	16.5	22.8	28.0	23.8	30.7	23.2	15.6	21.4	9.50

Jahreswerte in m³/s (Q),l/s.km²(Mq), mm (h_A)	Berichtsjahr			Reihe: 2002 - 2006			Reihe: 1961 - 2007		
NQ	0.94	31.12.		0.49	13.03.2006		0.33	11.02.1998	
NQ_T	0.94	31.12.					0.33	12.02.1998	
$MJNQ_T$							0.63		
NJMQ							1.85		1963
MQ,Mq,h_A	2.65	34.4	1086	2.64	34.2	1080	2.56	33.2	1049
HJMQ							3.95		1965
MJHQ							15.5		
HQ	11.7	10.07.		30.7	12.08.2002		30.7	12.08.2002	
NNQ seit 1961:	0.33	11.02.1998		HHQ seit 1961:	30.7	12.08.2002			

Berichtsjahr(J) Überschreitungsdauer der Abflüsse in Tagen Reihe(R): 2002-2006												
m³/s	Tage(J)	Tage(R)	m³/s	Tage(J)	Tage(R)	m³/s	Tage(J)	Tage(R)	m³/s	Tage(J)	Tage(R)
10000			500			20.0		0.2	1.00	359	282.4
8000			350			16.0		0.2	0.80	365	319.2
6000			250			12.0		1.8	0.60		351.6
4000			180			9.00	2	6.0	0.40		365.2
3000			140			7.00	8	17.8	0.30		
2000			100			5.00	33	49.0	0.20		
1600			80.0			3.50	97	89.4	0.10		
1200			60.0			2.50	158	135.6	0.06		
900			40.0			1.80	214	197.2	0.03		
700			30.0			1.40	262	242.2	0.00		

Im Jän durch Eis beeinflusst
Im Jän,Apr,Aug,Nov nach ergänzten Wasserständen ermittelt

Abflüsse

Nr. 624 St.Andrä
Göriachbach

Mst.Nr. 203992 Art: Schreibpegel Einzugsgebiet: 48.4 km²

Monat	I	II	III	IV	V	VI	VII	VIII	IX	X	XI	XII
Tag	Tägliche Abflüsse 2007 in m³/s											
1.	0.36	0.67	0.45	0.50	2.52	1.52	1.73	1.41	1.37	1.70	0.67	0.81
2.	0.36	0.67	0.53	0.50	2.45	1.62	1.77	1.29	1.45	1.71	0.67	0.71
3.	0.38	0.67	0.53	0.53	2.40	1.45	1.77	1.68	1.46	1.77	0.66	0.80
4.	0.42	0.62	0.50	0.50	2.40	1.47	3.26	1.58	1.60	1.82	0.70	0.91
5.	0.40	0.58	0.50	0.44	2.31	1.62	2.94	1.35	1.77	1.90	0.76	0.84
6.	0.42	0.58	0.51	0.43	2.07	1.49	2.43	1.10	1.85	1.77	0.76	0.77
7.	0.42	0.58	0.51	0.43	1.91	1.38	2.22	0.98	2.56	1.46	0.76	0.75
8.	0.42	0.58	0.46	0.50	1.98	1.58	2.12	0.98	3.43	1.39	0.76	0.74
9.	0.42	0.51	0.40	0.60	3.52	1.81	4.71	0.98	3.87	1.29	0.74	0.74
10.	0.42	0.50	0.31	0.52	3.14	2.28	6.50	0.98	3.79	1.18	0.68	0.73
11.	0.42	0.50	0.31	0.58	2.89	2.02	4.70	1.03	3.64	1.09	0.76	0.72
12.	0.42	0.50	0.33	0.85	2.82	1.88	4.16	1.84	2.98	1.03	0.79	0.71
13.	0.41	0.50	0.37	1.41	2.72	1.89	3.57	1.33	2.81	0.99	0.71	0.70
14.	0.36	0.51	0.35	1.94	2.76	2.01	3.15	1.07	2.96	0.98	0.72	0.69
15.	0.36	0.50	0.35	2.04	2.82	1.65	2.86	0.98	3.06	0.97	0.72	0.69
16.	0.36	0.47	0.37	2.15	2.71	1.88	2.65	0.98	3.06	1.03	0.67	0.68
17.	0.36	0.43	0.37	2.04	2.31	1.69	2.45	1.47	3.06	0.96	0.68	0.67
18.	0.36	0.43	0.37	2.02	1.92	1.58	2.26	1.32	3.06	0.90	0.70	0.66
19.	2.25	0.48	0.38	1.88	1.62	1.74	2.08	1.28	2.83	0.79	0.71	0.64
20.	1.55	0.50	0.41	2.05	1.94	2.92	2.00	1.43	2.20	0.83	0.72	0.62
21.	0.80	0.50	0.39	2.30	1.85	4.03	1.94	1.33	2.02	0.80	0.73	0.60
22.	0.74	0.50	0.42	2.40	2.46	2.64	1.90	1.13	1.86	0.74	0.74	0.58
23.	0.67	0.46	0.37	2.54	2.96	2.76	1.55	1.10	1.70	0.87	0.75	0.56
24.	0.68	0.43	0.37	2.75	2.58	2.07	1.71	1.05	1.61	0.90	0.76	0.54
25.	0.67	0.43	0.37	3.11	2.46	1.76	1.67	0.97	1.57	0.83	0.78	0.53
26.	0.67	0.43	0.37	3.03	2.50	1.94	1.29	0.89	1.71	0.76	0.79	0.51
27.	0.72	0.43	0.41	2.86	2.33	2.28	1.18	0.82	2.34	0.72	0.80	0.49
28.	0.69	0.43	0.43	2.76	2.19	2.10	1.96	0.96	2.47	1.18	0.82	0.47
29.	0.64		0.43	2.67	2.16	1.67	2.03	1.07	1.87	0.80	0.83	0.45
30.	0.71		0.48	2.59	1.90	2.37	1.88	1.70	1.90	0.67	0.85	0.43
31.	0.67		0.50		1.61		1.66	1.52		0.67		0.41
	Extremwerte in m³/s											
am	24.	14.	21.	13.	25.	18.	03.	17.	30.	13.	03.	06.
NQ	0.18	0.31	0.26	0.15	0.37	0.37	0.73	0.58	0.27	0.22	0.13	0.19
HQ	3.26	0.77	0.58	4.44	4.19	13.8	9.73	3.27	4.65	2.45	1.71	1.23
am	19.	04.	02.	26.	25.	20.	10.	12.	09.	28.	12.	06.
	Monatsmittel in m³/s(MQ),l/s.km²(Mq) bzw.Monatssummen in mm (h_A)											
MQ	0.60	0.52	0.42	1.63	2.39	1.97	2.52	1.21	2.40	1.11	0.74	0.65
Mq	12.3	10.7	8.58	33.7	49.5	40.7	52.1	25.0	49.5	23.0	15.3	13.4
h_A	33	26	23	87	132	106	139	67	128	62	40	35

Reihe: 2002-2006 **Mittlere Monatsmittel in m³/s (MQ),l/s.km²(Mq) bzw. -summen in mm (h_A)**

MQ	0.35	0.27	0.44	0.80	2.70	2.74	1.96	1.67	1.07	1.08	0.83	0.57
Mq	7.27	5.52	9.13	16.5	55.8	56.6	40.6	34.5	22.1	22.3	17.2	11.8
h_A	19	13	24	43	150	147	109	92	57	60	45	31

Reihe: 1993-2007 **Mittlere Monatsmittel mit Extremwerten in m³/s**

NQ	0.10	0.06	.018	0.09	.038	0.06	0.06	.002	.044	.050	.022	0.08
NQ_T	0.16	0.08	0.09	0.27	0.76	0.89	0.63	0.25	0.40	0.42	0.31	0.22
MNQ_T	0.28	0.24	0.24	0.51	1.74	1.75	1.07	0.74	0.80	0.71	0.54	0.36
NMQ	0.21	0.12	0.23	0.42	2.05	1.54	0.97	0.45	0.75	0.56	0.40	0.27
MQ	0.36	0.29	0.45	0.98	2.94	2.74	1.96	1.35	1.30	1.13	0.81	0.50
HMQ	0.60	0.52	0.85	2.45	4.50	4.23	3.46	2.40	2.40	2.35	1.86	1.10
MHQ	0.67	0.47	1.42	2.70	5.38	6.25	6.17	5.15	3.98	3.72	2.16	0.90
HQ	3.26	0.77	4.75	5.71	6.70	13.8	11.8	20.2	9.51	8.76	7.42	2.11

Jahreswerte in m³/s (Q),l/s.km²(Mq), mm (h_A)

	Berichtsjahr			Reihe: 2002 - 2006			Reihe: 1993 - 2007		
NQ	0.13	03.11.		.018	28.03.2002		.002	23.08.2001	
NQ_T	0.31	11.03.					0.08	18.02.2001	
$MJNQ_T$							0.21		
NJMQ							0.89		2003
MQ,Mq,h_A	1.35	27.9	879	1.22	25.2	793	1.24	25.6	807
HJMQ							1.56		2000
MJHQ							9.01		
HQ	13.8	20.06.		20.2	12.08.2002		20.2	12.08.2002	

NNQ seit 1993: .002 23.08.2001 **HHQ seit** 1993: 20.2 12.08.2002

Berichtsjahr(J) Überschreitungsdauer der Abflüsse in Tagen Reihe(R): 2002-2006

m³/s	Tage(J)	Tage(R)	m³/s	Tage(J)	Tage(R)	m³/s	Tage(J)	Tage(R)	m³/s	Tage(J)	Tage(R)
10000			500			20.0			1.00	177	151.4
8000			350			16.0			0.80	208	195.6
6000			250			12.0			0.60	272	237.6
4000			180			9.00		0.2	0.40	342	275.0
3000			140			7.00		0.6	0.30	365	317.2
2000			100			5.00	1	3.6	0.20		360.0
1600			80.0			3.50	10	19.6	0.10		365.2
1200			60.0			2.50	47	44.2	0.06		
900			40.0			1.80	109	80.6	0.03		
700			30.0			1.40	153	104.8	0.00		

durch Wehrbetrieb beeinflusst
Im Jän,Dez durch Eis beeinflusst
Im Jän,Mrz,Jul,Sep,Okt,Dez nach ergänzten Wasserständen erm.

Nr. 625 Lessach
Lessachbach

Mst.Nr. 204008 Art: Schreibpegel Einzugsgebiet: 70.2 km²

Monat	I	II	III	IV	V	VI	VII	VIII	IX	X	XI	XII
Tag	Tägliche Abflüsse 2007 in m³/s											
1.	0.53	0.92	0.58	0.93	3.20	2.67	4.37	2.88	2.87	3.06	1.37	1.05
2.	0.48	0.92	0.66	0.92	3.13	2.76	4.68	2.52	2.90	2.82	1.28	1.02
3.	0.44	0.92	0.62	0.94	2.96	2.77	5.03	3.02	2.74	2.82	1.19	1.00
4.	0.39	0.81	0.61	0.93	2.91	3.15	7.03	2.95	2.88	3.09	1.23	0.99
5.	0.39	0.80	0.67	0.87	3.22	3.21	6.88	2.41	2.98	3.09	1.29	0.98
6.	0.39	0.80	0.80	0.96	2.95	3.18	5.96	2.00	3.46	3.09	1.29	0.96
7.	0.39	0.80	0.78	1.02	2.77	3.00	5.23	1.85	4.09	2.90	1.29	0.95
8.	0.34	0.80	0.81	1.20	2.85	2.90	5.25	1.80	6.07	2.58	1.29	0.93
9.	0.33	0.80	0.73	1.25	5.16	2.84	8.29	1.65	7.55	2.24	1.23	0.92
10.	0.39	0.71	0.69	1.32	5.34	3.28	13.6	1.57	7.38	1.96	1.14	0.90
11.	0.39	0.69	0.59	1.81	4.26	3.48	10.4	1.69	7.09	1.80	1.05	0.89
12.	0.39	0.69	0.57	2.56	4.50	3.55	8.58	3.37	5.94	1.56	1.08	0.88
13.	0.39	0.69	0.62	3.34	4.19	3.48	7.38	2.61	5.26	1.50	1.14	0.86
14.	0.39	0.61	0.68	3.86	4.20	3.43	6.29	2.20	5.27	1.39	1.12	0.85
15.	0.33	0.59	0.67	4.46	4.76	3.38	5.13	1.90	5.62	1.25	1.04	0.83
16.	0.31	0.59	0.69	4.35	4.00	3.36	4.12	1.63	5.51	1.16	0.99	0.82
17.	0.31	0.59	0.69	4.43	3.31	3.43	3.65	2.97	5.18	1.07	0.94	0.80
18.	0.31	0.55	0.73	3.88	3.00	3.22	3.39	3.01	5.49	1.01	0.89	0.79
19.	2.54	0.49	0.86	3.34	2.81	3.05	3.00	2.68	5.13	1.01	0.84	0.76
20.	2.32	0.49	0.80	3.16	2.64	4.17	2.50	2.95	4.04	1.01	0.81	0.74
21.	1.32	0.49	0.80	3.19	2.81	7.66	2.36	3.11	3.46	1.12	0.86	0.71
22.	1.08	0.49	0.83	3.04	3.32	6.87	2.21	2.69	3.07	1.07	0.93	0.68
23.	1.04	0.49	0.80	3.25	3.92	6.70	1.98	2.30	2.99	1.03	1.17	0.66
24.	1.04	0.49	0.80	3.68	3.95	5.34	2.37	2.05	2.92	0.98	1.57	0.63
25.	0.92	0.49	0.80	4.16	4.18	4.56	2.39	1.87	2.91	0.93	1.96	0.62
26.	0.92	0.53	0.80	4.03	3.74	4.76	1.86	1.69	3.15	0.95	1.76	0.60
27.	0.92	0.59	0.80	3.76	3.56	5.52	1.99	1.51	4.80	1.21	1.52	0.59
28.	0.92	0.59	0.80	3.57	3.25	4.91	3.46	1.41	4.85	2.60	1.31	0.57
29.	0.92		0.85	3.55	3.35	4.39	4.17	1.58	3.75	1.76	1.21	0.56
30.	0.92		0.92	3.47	2.98	5.40	3.96	3.37	3.30	1.58	1.13	0.54
31.	0.92		0.95		2.54		3.47	3.12		1.47		0.53
	Extremwerte in m³/s											
am	01.	17.	01.	03.	31.	01.	28.	29.	01.	20.	20.	31.
NQ	0.31	0.49	0.49	0.80	2.47	2.47	1.41	1.27	2.72	0.78	0.79	0.52
HQ	3.73	0.92	1.30	4.81	8.40	14.4	14.7	4.57	8.54	3.76	2.06	1.08
am	19.	01.	06.	16.	25.	20.	10.	12.	09.	28.	25.	01.
	Monatsmittel in m³/s(MQ),l/s.km²(Mq) bzw.Monatssummen in mm (h_A)											
MQ	0.73	0.66	0.74	2.71	3.54	4.01	4.87	2.33	4.42	1.78	1.20	0.79
Mq	10.4	9.38	10.6	38.6	50.4	57.2	69.4	33.2	63.0	25.3	17.1	11.3
h_A	28	23	28	100	135	148	186	89	163	68	44	29

Reihe: 2002-2006 **Mittlere Monatsmittel in m³/s (MQ),l/s.km²(Mq) bzw. -summen in mm (h_A)**

MQ	0.41	0.31	0.61	1.69	4.99	4.95	3.47	2.87	1.68	1.82	1.29	0.81
Mq	5.89	4.37	8.66	24.0	71.1	70.5	49.4	40.9	23.9	26.0	18.3	11.6
h_A	16	11	23	62	190	183	132	110	62	70	48	30

Reihe: 1993-2007 **Mittlere Monatsmittel mit Extremwerten in m³/s**

NQ	.044	.022	.006	0.22	1.07	1.34	0.76	0.41	0.55	0.46	0.30	0.12
NQ_T	.044	.022	.007	0.34	1.11	1.40	0.76	0.43	0.60	0.46	0.34	0.13
MNQ_T	0.41	0.36	0.37	0.86	2.58	2.73	1.81	1.19	1.29	1.11	0.81	0.59
NMQ	0.06	.033	0.27	0.86	3.54	3.15	1.46	0.92	1.16	0.59	0.54	0.21
MQ	0.52	0.41	0.69	1.76	4.96	4.72	3.61	2.36	2.27	2.06	1.36	0.78
HMQ	0.88	0.66	1.23	3.54	6.65	6.56	6.17	4.20	4.42	4.06	2.86	1.87
MHQ	0.87	0.52	1.93	4.88	9.48	10.1	12.4	7.70	5.50	6.54	3.67	1.27
HQ	3.73	0.92	5.80	9.37	11.8	16.0	33.1	28.2	13.2	19.0	14.0	4.48

Jahreswerte in m³/s (Q),l/s.km²(Mq), mm (h_A)

	Berichtsjahr			Reihe: 2002 - 2006			Reihe: 1993 - 2007		
NQ	0.31	01.01.		.006	20.03.2006		.006	20.03.2006	
NQ_T	0.31	16.01.					.007	19.03.2006	
$MJNQ_T$							0.31		
NJMQ							1.46		1994
MQ,Mq,h_A	2.32	33.1	1043	2.09	29.8	939	2.13	30.4	958
HJMQ							2.57		2000
MJHQ							16.2		
HQ	14.7	10.07.		28.2	12.08.2002		33.1	20.07.1993	

NNQ seit 1993: .006 20.03.2006 **HHQ seit** 1993: 33.1 20.07.1993

Berichtsjahr(J) Überschreitungsdauer der Abflüsse in Tagen Reihe(R): 2002-2006

m³/s	Tage(J)	Tage(R)	m³/s	Tage(J)	Tage(R)	m³/s	Tage(J)	Tage(R)	m³/s	Tage(J)	Tage(R)
10000			500			20.0			1.00	237	218.8
8000			350			16.0		0.2	0.80	298	241.4
6000			250			12.0	1	1.0	0.60	325	263.6
4000			180			9.00	2	5.4	0.40	350	300.6
3000			140			7.00	10	15.6	0.30	365	332.6
2000			100			5.00	33	35.2	0.20		344.0
1600			80.0			3.50	72	75.8	0.10		349.8
1200			60.0			2.50	158	105.0	0.06		351.6
900			40.0			1.80	180	142.2	0.03		359.2
700			30.0			1.40	196	174.4	0.00		365.2

Im Jän,Mrz,Dez durch Eis beeinflusst
Im Jän,Mrz,Apr,Mai,Jun,Jul,Sep,Nov,Dez n.erg.Wasserständen erm.

Abflüsse

Nr. 626 Tamsweg (Taurach)
Taurach

Mst.Nr. 203786 Art: Schreibpegel Einzugsgebiet: 377.9 km²

Monat	I	II	III	IV	V	VI	VII	VIII	IX	X	XI	XII
Tag	Tägliche Abflüsse 2007 in m³/s											
1.	4.96	5.81	5.10	5.23	16.6	11.1	18.4	10.9	10.2	14.1	7.81	7.19
2.	4.96	5.64	5.25	5.20	15.8	11.4	18.5	10.2	10.4	13.3	7.65	7.15
3.	4.86	5.66	5.15	5.38	14.6	11.1	21.2	11.4	9.83	13.3	7.54	7.12
4.	4.80	5.56	5.15	5.43	14.2	12.4	28.2	10.7	12.8	13.1	8.43	6.99
5.	4.79	5.42	5.27	5.15	15.1	12.5	29.2	9.83	13.1	12.9	8.41	6.71
6.	4.67	5.33	5.97	5.30	14.7	12.2	25.1	9.22	17.6	13.2	7.98	6.67
7.	4.71	5.31	6.01	5.70	13.9	11.9	22.1	9.32	20.2	12.0	7.75	6.53
8.	4.64	5.26	6.03	6.21	13.6	11.4	21.2	9.54	32.4	11.0	7.77	6.35
9.	4.82	5.27	5.47	6.47	24.8	11.0	35.8	9.09	35.8	10.5	7.77	6.31
10.	4.85	5.04	4.93	6.88	23.4	12.6	54.8	8.81	34.1	9.92	7.77	6.21
11.	4.66	4.97	4.68	7.93	20.8	13.5	41.3	8.82	35.3	9.59	7.86	5.86
12.	5.96	5.01	4.62	9.89	21.5	13.3	33.2	12.1	29.5	9.10	7.77	5.58
13.	5.24	5.18	4.68	13.7	20.4	12.6	28.8	10.0	25.7	8.66	7.58	5.49
14.	4.96	4.97	4.80	17.2	20.2	13.8	25.3	9.41	24.0	8.52	7.31	5.40
15.	4.67	5.02	4.86	18.0	21.3	12.8	22.3	8.91	24.9	8.21	7.02	5.37
16.	4.65	4.94	4.87	17.2	18.4	12.6	19.8	8.63	23.7	7.94	7.00	5.29
17.	4.58	4.75	5.02	16.6	15.8	12.5	18.0	11.9	22.1	7.77	6.94	5.03
18.	4.51	4.66	5.07	15.9	14.8	11.9	16.5	11.8	22.9	7.77	6.78	4.96
19.	18.2	4.68	5.45	14.0	12.8	12.3	14.7	9.91	22.2	7.76	6.67	4.90
20.	17.3	4.64	5.25	13.6	12.2	18.1	13.4	10.7	18.3	7.69	6.64	4.83
21.	9.57	4.65	5.01	14.1	13.1	31.4	12.4	10.5	16.6	7.32	6.64	4.76
22.	8.08	4.63	4.86	14.6	15.2	24.9	12.0	9.79	15.2	7.56	6.65	4.70
23.	7.67	4.64	4.82	15.1	17.5	24.0	11.4	9.33	14.1	7.56	7.42	4.64
24.	7.42	4.64	4.78	17.7	17.2	19.7	13.0	9.01	13.1	7.56	8.64	4.58
25.	6.78	4.66	4.76	22.0	18.9	16.9	12.5	8.45	12.7	7.56	9.69	4.51
26.	6.27	4.90	4.81	20.9	19.2	18.6	10.6	8.31	13.0	7.39	8.73	4.45
27.	6.04	4.72	4.79	18.5	16.9	21.9	10.5	8.17	21.0	7.63	7.98	4.39
28.	6.05	4.95	4.76	17.3	14.9	20.2	13.2	8.12	21.5	12.6	7.34	4.35
29.	6.08		4.90	17.5	16.2	17.6	14.0	8.67	17.4	9.23	7.25	4.31
30.	5.99		4.98	16.8	13.6	22.1	13.9	13.2	15.3	8.60	7.22	4.28
31.	5.80		5.18		11.6		13.2	10.9		8.15		4.24
	Extremwerte in m³/s											
am	03.	22.	19.	01.	31.	18.	26.	17.	03.	26.	19.	31.
NQ	4.33	2.98	3.53	5.04	11.0	8.61	9.59	6.95	9.59	5.96	5.96	4.23
HQ	31.1	6.40	7.77	23.6	26.9	71.9	65.9	17.1	40.0	19.1	13.9	7.20
am	19.	02.	20.	25.	09.	20.	10.	17.	08.	28.	25.	01.
	Monatsmittel in m³/s(MQ),l/s.km²(Mq) bzw.Monatssummen in mm (h_A)											
MQ	6.40	5.03	5.07	12.5	16.8	15.6	20.8	9.86	20.2	9.60	7.60	5.46
Mq	16.9	13.3	13.4	33.1	44.3	41.3	55.0	26.1	53.4	25.4	20.1	14.4
h_A	45	32	36	86	119	107	147	70	138	68	52	37

Reihe: 2002-2006	Mittlere Monatsmittel in m³/s (MQ),l/s.km²(Mq) bzw. -summen in mm (h_A)											
MQ	3.78	3.24	5.00	8.89	23.8	23.4	16.5	14.4	9.18	10.3	8.52	5.62
Mq	10.0	8.57	13.2	23.5	62.9	61.9	43.6	38.2	24.3	27.3	22.5	14.9
h_A	27	21	35	61	168	160	117	102	63	73	58	39
Reihe: 1961-2007	Mittlere Monatsmittel mit Extremwerten in m³/s											
NQ	0.92	0.81	0.79	1.53	2.85	3.57	3.68	3.66	2.43	2.08	1.66	1.29
NQ_T	0.92	0.81	1.56	2.34	4.30	6.93	5.55	3.74	2.70	2.96	1.98	1.56
MNQ_T	2.97	2.67	2.87	4.82	12.0	15.9	11.6	8.49	7.08	6.05	5.06	3.74
NMQ	1.65	1.42	2.09	4.17	9.09	12.5	8.32	5.46	5.26	3.85	2.49	2.25
MQ	3.68	3.19	4.51	9.35	23.5	25.6	18.7	13.1	10.7	8.62	6.80	5.05
HMQ	6.40	5.03	8.95	20.7	43.5	47.3	35.8	33.1	20.7	19.6	13.7	9.47
MHQ	6.51	4.73	10.1	21.6	44.6	46.0	42.0	30.4	24.0	19.3	14.0	10.2
HQ	31.1	8.70	29.7	52.7	95.0	92.0	88.5	114	87.0	80.3	68.0	43.5

Jahreswerte in m³/s (Q),l/s.km²(Mq), mm (h_A)	Berichtsjahr			Reihe: 2002 - 2006			Reihe: 1961 - 2007		
NQ	2.98	22.02.		1.28	28.02.2006		0.79	16.03.1979	
NQ_T	4.24	31.12.					0.81	13.02.1978	
$MJNQ_T$							2.49		
NJMQ							6.93		1971
MQ,Mq,h_A	11.3	29.8	939	11.1	29.5	930	11.1	29.4	926
HJMQ							16.4		1965
MJHQ							61.9		
HQ	71.9	20.06.		114	12.08.2002		114	12.08.2002	
NNQ seit 1961:	0.79	16.03.1979		HHQ seit 1961:	114	12.08.2002			

Berichtsjahr(J) Überschreitungsdauer der Abflüsse in Tagen Reihe(R): 2002-2006												
m³/s	Tage(J)	Tage(R)	m³/s	Tage(J)	Tage(R)	m³/s	Tage(J)	Tage(R)	m³/s	Tage(J)	Tage(R)	
10000			500			20.0	43	53.8	1.00			
8000			350			16.0	76	82.6	0.80			
6000			250			12.0	138	112.4	0.60			
4000			180			9.00	181	156.4	0.40			
3000			140			7.00	237	214.4	0.30			
2000			100			5.00	304	265.2	0.20			
1600			80.0		0.2	3.50	365	317.2	0.10			
1200			60.0		0.6	2.50		362.4	0.06			
900			40.0	2	4.8	1.80		365.2	0.03			
700			30.0	9	16.0	1.40			0.00			

Im Jän,Dez durch Eis beeinflusst
Im Jän,Apr,Jul,Aug,Okt,Dez nach ergänzten Wasserständen erm.

Nr. 628 Madling
Thomatalbach

Mst.Nr. 203810 Art: Schreibpegel Einzugsgebiet: 84.9 km²

Monat	I	II	III	IV	V	VI	VII	VIII	IX	X	XI	XII
Tag	Tägliche Abflüsse 2007 in m³/s											
1.	0.53	0.50	0.50	0.76	3.25	2.25	1.89	1.10	1.10	1.38	1.21	1.17
2.	0.53	0.50	0.51	0.79	2.92	2.43	2.89	1.10	1.01	1.30	1.12	1.11
3.	0.49	0.49	0.46	0.99	3.00	2.22	4.15	1.31	1.06	1.30	1.04	1.06
4.	0.47	0.42	0.49	1.10	2.94	2.32	7.51	1.22	1.73	1.30	1.10	1.01
5.	0.51	0.47	0.51	1.01	2.84	2.36	5.58	0.94	1.43	1.30	1.16	0.98
6.	0.50	0.46	0.55	1.29	2.55	2.36	4.48	0.91	1.65	1.79	1.06	0.96
7.	0.50	0.45	0.59	1.68	2.36	2.25	3.87	1.24	2.36	1.40	0.95	0.93
8.	0.46	0.45	0.69	1.93	2.16	2.04	3.83	1.32	3.44	1.23	0.92	0.91
9.	0.46	0.45	0.58	2.15	2.07	1.98	7.29	1.26	2.23	1.10	0.92	0.88
10.	0.50	0.43	0.49	2.47	2.07	1.88	12.4	1.20	1.71	1.08	0.92	0.86
11.	0.50	0.42	0.45	2.84	2.07	1.78	7.72	1.20	1.56	1.06	0.92	0.83
12.	0.56	0.38	0.44	3.47	2.25	1.69	5.68	1.18	1.45	1.04	0.92	0.81
13.	0.49	0.41	0.46	4.24	2.07	1.72	4.64	1.02	1.35	1.02	0.92	0.78
14.	0.48	0.41	0.52	4.22	1.92	1.67	3.85	0.92	1.26	1.00	0.88	0.77
15.	0.43	0.41	0.52	4.18	1.79	1.50	3.32	0.96	1.18	0.98	0.81	0.76
16.	0.45	0.41	0.53	4.19	2.00	1.73	2.82	0.82	1.09	0.96	0.77	0.74
17.	0.44	0.41	0.53	3.89	2.29	1.39	2.43	1.12	1.04	0.94	0.88	0.73
18.	0.41	0.39	0.58	3.87	2.05	1.61	2.16	1.09	1.65	0.94	0.84	0.72
19.	1.49	0.40	0.74	3.98	1.76	2.01	1.92	0.82	1.66	1.00	0.84	0.71
20.	1.36	0.39	0.65	3.82	1.61	1.67	1.70	1.22	1.21	1.02	0.84	0.70
21.	0.71	0.40	0.56	3.88	1.52	1.83	1.56	1.24	1.14	1.03	0.82	0.68
22.	0.58	0.38	0.52	3.94	1.47	1.77	1.53	1.09	1.09	1.05	0.87	0.66
23.	0.55	0.37	0.50	4.10	1.50	2.41	1.53	1.18	1.05	1.06	1.49	0.65
24.	0.55	0.37	0.50	4.02	1.52	1.69	1.77	1.20	1.01	1.07	2.30	0.63
25.	0.54	0.40	0.50	4.27	1.79	1.38	1.55	0.91	1.01	1.08	2.41	0.61
26.	0.53	0.44	0.47	3.99	1.84	2.58	1.41	0.77	1.20	1.09	1.73	0.59
27.	0.52	0.41	0.50	3.63	1.68	3.73	1.52	0.77	3.16	1.52	1.39	0.57
28.	0.51	0.47	0.47	3.46	1.58	2.38	1.78	0.78	3.00	3.19	1.15	0.56
29.	0.50		0.51	3.30	4.37	1.99	1.53	1.17	2.01	1.64	1.20	0.54
30.	0.50		0.55	3.43	2.87	2.75	1.73	2.41	1.67	1.42	1.37	0.52
31.	0.50		0.64		2.59		1.22	1.63		1.31		0.50
	Extremwerte in m³/s											
am	18.	17.	12.	01.	25.	17.	31.	17.	01.	18.	16.	31.
NQ	0.33	0.30	0.30	0.64	1.30	1.30	1.10	0.70	1.01	0.92	0.77	0.49
HQ	3.62	0.67	0.89	6.20	6.20	7.83	19.6	4.55	4.38	5.26	3.10	1.24
am	19.	05.	19.	13.	29.	26.	09.	30.	08.	28.	25.	01.
	Monatsmittel in m³/s(MQ),l/s.km²(Mq) bzw.Monatssummen in mm (h_A)											
MQ	0.57	0.42	0.53	3.03	2.22	2.05	3.46	1.13	1.58	1.25	1.13	0.77
Mq	6.67	5.00	6.27	35.7	26.1	24.1	40.8	13.3	18.7	14.7	13.3	9.10
h_A	18	12	17	92	70	62	109	36	48	39	34	24

Reihe: 2002-2006	Mittlere Monatsmittel in m³/s (MQ),l/s.km²(Mq) bzw. -summen in mm (h_A)											
MQ	0.42	0.29	0.58	2.05	3.65	1.91	1.84	2.10	1.40	1.65	1.39	0.88
Mq	4.89	3.46	6.78	24.1	43.0	22.5	21.7	24.7	16.5	19.4	16.4	10.3
h_A	13	8	18	63	115	58	58	66	43	52	43	27
Reihe: 1981-2007	Mittlere Monatsmittel mit Extremwerten in m³/s											
NQ	0.06	0.05	.038	0.15	0.50	0.15	0.30	0.14	0.36	0.22	0.16	0.06
NQ_T	0.07	0.08	.046	0.19	0.56	0.30	0.33	0.23	0.44	0.35	0.32	0.16
MNQ_T	0.38	0.30	0.33	0.88	1.94	1.36	0.87	0.84	0.86	0.89	0.75	0.47
NMQ	0.20	0.13	0.19	0.83	2.22	0.70	0.82	0.49	0.76	0.61	0.50	0.32
MQ	0.54	0.41	0.71	2.09	3.91	2.35	1.99	1.68	1.60	1.62	1.39	0.76
HMQ	1.67	0.83	2.18	4.38	7.16	5.43	4.22	3.73	4.08	4.56	5.27	1.66
MHQ	1.12	0.81	2.12	6.22	9.67	8.79	9.88	9.05	7.38	7.02	4.22	1.62
HQ	4.22	1.36	6.98	12.6	15.6	15.4	30.4	17.6	16.8	18.3	18.2	5.46

Jahreswerte in m³/s (Q),l/s.km²(Mq), mm (h_A)	Berichtsjahr			Reihe: 2002 - 2006			Reihe: 1981 - 2007		
NQ	0.30	17.02.		0.06	02.03.2005		.038	08.03.1981	
NQ_T	0.37	23.02.					.046	04.03.1981	
$MJNQ_T$							0.24		
NJMQ							1.16		1982
MQ,Mq,h_A	1.52	17.8	563	1.53	18.0	567	1.59	18.8	592
HJMQ							2.08		1988
MJHQ							14.7		
HQ	19.6	09.07.		15.9	05.10.2005		30.4	20.07.1993	
NNQ seit 1981:	.038	08.03.1981		HHQ seit 1981:	30.4	20.07.1993			

Berichtsjahr(J) Überschreitungsdauer der Abflüsse in Tagen Reihe(R): 2002-2006												
m³/s	Tage(J)	Tage(R)	m³/s	Tage(J)	Tage(R)	m³/s	Tage(J)	Tage(R)	m³/s	Tage(J)	Tage(R)	
10000			500			20.0			1.00	217	193.0	
8000			350			16.0			0.80	252	226.8	
6000			250			12.0	1	0.2	0.60	276	264.6	
4000			180			9.00	1	0.8	0.40	359	312.2	
3000			140			7.00	4	2.6	0.30	365	325.6	
2000			100			5.00	6	13.2	0.20		353.0	
1600			80.0			3.50	29	34.0	0.10		365.2	
1200			60.0			2.50	51	64.2	0.06			
900			40.0			1.80	91	105.0	0.03			
700			30.0			1.40	141	136.2	0.00			

Im Jän,Feb,Dez durch Eis beeinflusst
Im Jän,Feb,Apr,Mai,Jun,Jul,Sep,Dez nach erg.Wasserständen erm.

Abflüsse

Nr. 629 Kendlbruck
Mur

Mst.Nr. 203976 Art: Schreibpegel Einzugsgebiet: 955.0 km²

Monat	I	II	III	IV	V	VI	VII	VIII	IX	X	XI	XII
Tag	Tägliche Abflüsse 2007 in m³/s											
1.	10.2	11.3	10.1	13.7	33.3	29.1	40.9	23.7	24.6	32.0	17.8	17.1
2.	10.7	10.3	10.8	14.5	33.3	27.3	43.2	23.5	23.2	30.8	18.1	16.2
3.	9.90	10.5	10.6	14.3	32.4	25.8	51.0	26.5	23.5	27.8	17.9	16.8
4.	9.82	10.9	10.6	15.7	32.1	28.6	68.4	23.6	29.7	29.3	18.4	17.3
5.	9.82	10.3	10.6	14.9	32.2	30.0	61.8	21.5	29.8	28.3	19.7	17.5
6.	10.8	10.4	11.5	15.0	29.4	29.0	51.6	22.4	35.8	29.1	20.3	16.0
7.	9.78	10.3	12.5	18.6	29.7	27.5	47.3	22.6	42.6	26.5	19.3	15.6
8.	9.77	9.57	14.3	20.1	28.5	27.0	45.7	24.2	56.0	26.0	19.8	14.7
9.	10.1	10.4	12.7	19.9	42.9	26.6	81.4	22.6	60.2	24.8	19.1	14.3
10.	10.0	9.22	11.0	22.5	43.8	25.9	142	21.0	57.3	24.5	19.3	15.2
11.	10.5	9.19	10.4	24.9	38.7	28.1	88.1	21.1	61.9	24.3	18.9	16.0
12.	12.3	9.68	10.6	28.5	37.5	28.5	73.7	24.2	53.3	24.5	18.4	16.0
13.	11.1	9.43	10.7	35.7	36.2	28.5	62.3	22.7	46.6	21.8	18.6	16.0
14.	10.9	9.67	11.4	39.5	38.7	29.6	52.0	22.1	43.6	20.1	17.0	16.0
15.	9.90	9.62	11.8	41.1	39.5	28.6	45.8	22.2	43.4	21.1	16.4	15.0
16.	9.58	9.53	11.7	38.6	39.0	27.7	41.6	20.8	41.7	19.4	16.4	13.7
17.	10.0	8.81	11.4	37.4	35.9	26.0	39.8	25.3	41.7	19.7	15.2	13.6
18.	9.96	8.79	12.5	35.9	33.2	26.4	36.9	25.7	43.4	20.5	15.6	13.4
19.	29.1	9.52	14.2	35.1	29.7	30.2	35.0	21.6	47.0	19.1	16.7	13.6
20.	31.6	8.88	13.1	33.0	26.7	35.2	31.0	23.8	39.5	19.7	17.0	14.4
21.	20.1	8.82	11.9	35.7	29.3	63.9	27.1	25.0	36.6	18.8	15.4	14.2
22.	15.6	9.43	11.7	35.0	31.7	49.9	25.9	23.2	31.9	19.1	16.8	12.3
23.	15.2	9.25	11.9	34.8	33.7	47.2	26.9	22.1	28.7	19.7	17.3	11.3
24.	14.1	8.86	10.8	36.6	34.3	40.6	28.2	23.2	29.0	18.9	21.6	11.0
25.	11.6	8.88	10.8	42.5	36.9	37.5	27.5	20.8	28.5	18.5	24.6	11.1
26.	10.9	10.0	11.6	40.9	38.7	41.5	24.9	19.0	29.3	19.3	22.9	11.7
27.	11.5	9.22	11.0	37.9	35.4	54.9	24.9	20.6	44.6	18.2	22.1	12.5
28.	11.3	9.78	11.1	35.2	33.1	46.5	28.3	20.5	45.3	30.4	21.0	12.2
29.	11.7		11.8	33.6	41.4	41.1	28.2	21.4	37.0	23.7	18.8	12.4
30.	10.8		12.4	35.9	32.6	48.7	28.9	33.5	31.6	21.8	19.2	10.8
31.	11.1		12.7		30.2		26.0	28.0		20.6		11.5
	Extremwerte in m³/s											
am	17.	19.	01.	01.	20.	10.	24.	26.	03.	22.	17.	18.
NQ	9.00	8.27	9.30	12.7	23.6	21.9	21.3	17.5	20.8	15.4	13.8	8.92
HQ	51.6	12.6	18.0	46.0	50.4	107	187	41.7	67.0	46.0	26.6	23.1
am	19.	01.	08.	14.	25.	21.	10.	30.	11.	28.	25.	01.
	Monatsmittel in m³/s(MQ),l/s.km²(Mq) bzw.Monatssummen in mm (h_A)											
MQ	12.6	9.66	11.6	29.6	34.5	34.6	46.3	23.2	39.6	23.2	18.7	14.2
Mq	13.2	10.1	12.2	31.0	36.2	36.2	48.5	24.3	41.4	24.3	19.5	14.8
h_A	35	24	33	80	97	94	130	65	107	65	51	38

Reihe: 2002-2006 **Mittlere Monatsmittel in m³/s (MQ),l/s.km²(Mq) bzw. -summen in mm (h_A)**

MQ	9.76	8.45	12.0	22.1	45.9	43.2	34.5	30.6	20.3	23.2	19.5	13.7
Mq	10.2	8.85	12.6	23.2	48.0	45.2	36.1	32.1	21.2	24.3	20.4	14.3
h_A	27	21	34	60	129	117	97	86	55	65	53	37

Reihe: 1992-2007 **Mittlere Monatsmittel mit Extremwerten in m³/s**

NQ	5.66	4.13	4.53	6.85	18.9	13.9	11.1	7.96	10.1	9.23	7.19	6.16
NQ_T	6.94	5.28	5.18	7.22	20.2	15.6	12.1	8.65	11.2	9.51	8.46	6.44
MNQ_T	8.17	7.60	8.05	12.9	32.5	27.7	21.4	16.7	16.1	15.0	13.2	9.54
NMQ	7.61	6.43	7.84	14.6	34.5	24.4	17.9	11.5	16.5	13.0	9.55	8.90
MQ	10.1	9.04	12.6	22.9	48.0	41.3	33.9	25.6	24.0	24.0	19.0	12.7
HMQ	14.0	11.6	18.6	41.6	71.5	56.8	55.6	41.7	39.6	43.5	35.7	21.0
MHQ	20.0	15.0	28.5	53.2	83.1	85.8	89.5	75.0	55.2	68.1	43.8	22.3
HQ	51.6	18.4	51.0	97.3	118	142	226	281	131	173	119	39.0

Jahreswerte in m³/s (Q),l/s.km²(Mq), mm (h_A)

	Berichtsjahr			Reihe: 2002 - 2006			Reihe: 1992 - 2007		
NQ	8.27	19.02.		5.04	01.03.2005		4.13	10.02.1996	
NQ_T	8.79	18.02.					5.18	15.03.1996	
$MJNQ_T$							7.15		
NJMQ							17.8		2003
MQ,Mq,h_A	24.9	26.0	821	23.8	24.9	785	23.7	24.8	782
HJMQ							28.4		2000
MJHQ							139		
HQ	187	10.07.		281	12.08.2002		281	12.08.2002	

NNQ seit 1992: 4.13 10.02.1996 **HHQ seit** 1992: 281 12.08.2002

Berichtsjahr(J) Überschreitungsdauer der Abflüsse in Tagen Reihe(R): 2002-2006

m³/s	Tage(J)	Tage(R)	m³/s	Tage(J)	Tage(R)	m³/s	Tage(J)	Tage(R)	m³/s	Tage(J)	Tage(R)
10000			500			20.0	203	164.4	1.00		
8000			350			16.0	248	222.8	0.80		
6000			250			12.0	284	267.0	0.60		
4000			180		0.2	9.00	359	314.0	0.40		
3000			140	1	0.4	7.00	365	362.6	0.30		
2000			100	1	1.8	5.00		365.2	0.20		
1600			80.0	3	3.4	3.50			0.10		
1200			60.0	10	12.4	2.50			0.06		
900			40.0	46	52.6	1.80			0.03		
700			30.0	102	96.6	1.40			0.00		

siehe Tabelle Überleitungen u. Speicherungen d. Berichtsjahrs
durch Kraftwerksbetrieb beeinflusst
Im Jän,Apr,Okt nach ergänzten Wasserständen ermittelt

Nr. 630 Gestüthof
Mur

Mst.Nr. 211086 Art: Schreibpegel Einzugsgebiet: 1700.3 km²

Monat	I	II	III	IV	V	VI	VII	VIII	IX	X	XI	XII
Tag	Tägliche Abflüsse 2007 in m³/s											
1.	16.5	16.8	15.1	20.6	44.8	38.0	53.6	32.8	38.3	43.6	25.3	24.8
2.	16.5	16.9	16.8	22.3	42.4	37.1	52.3	30.6	34.0	41.3	25.1	23.7
3.	15.3	15.8	16.1	22.2	41.2	35.9	70.3	34.2	34.3	37.7	23.5	23.6
4.	15.5	16.3	15.7	22.9	43.2	39.0	90.3	33.1	43.1	38.1	24.4	24.2
5.	15.6	16.1	15.4	21.2	46.3	43.8	86.4	29.9	39.9	36.9	25.2	24.1
6.	16.1	15.9	16.9	22.3	40.4	42.3	70.4	29.0	46.3	39.3	25.4	23.2
7.	15.9	16.2	18.2	25.7	39.2	40.5	62.5	30.1	53.2	36.6	24.8	22.7
8.	15.5	16.2	20.8	29.4	38.3	39.9	58.7	31.6	65.8	35.5	25.9	22.4
9.	15.6	15.6	19.6	30.9	48.5	39.0	96.9	30.3	71.9	34.3	24.9	21.1
10.	15.6	15.1	17.5	34.0	52.1	38.1	197	28.2	69.3	34.1	24.5	20.7
11.	15.6	14.5	16.2	39.3	47.5	39.2	129	28.1	70.9	33.9	25.3	22.2
12.	18.3	15.3	16.2	44.2	48.2	39.6	105	31.1	63.6	32.8	24.1	21.7
13.	16.5	16.1	16.2	54.1	45.5	39.7	87.6	28.9	56.3	32.0	24.5	22.0
14.	16.2	15.5	16.7	61.6	46.6	43.5	73.9	30.6	52.5	28.7	23.5	21.4
15.	16.3	16.0	17.5	62.4	47.7	42.7	62.9	29.9	51.1	30.4	22.5	20.2
16.	15.3	15.6	17.5	58.2	49.2	41.6	58.1	27.3	49.2	28.3	21.3	19.9
17.	15.4	15.4	17.6	57.6	45.1	38.5	53.9	32.1	49.1	27.8	20.1	18.0
18.	15.7	14.9	18.0	54.1	43.0	36.3	49.6	36.7	49.5	29.0	20.5	18.8
19.	32.2	15.1	20.0	48.7	37.6	42.8	46.7	29.0	57.3	28.4	21.9	19.5
20.	42.8	15.3	19.2	45.6	34.4	40.8	41.5	36.3	47.1	27.3	22.1	20.4
21.	25.6	14.9	18.4	46.3	34.7	71.5	37.3	37.1	44.1	27.0	21.0	20.1
22.	21.4	14.9	17.1	46.5	37.9	60.8	35.5	33.6	39.1	26.8	20.6	19.2
23.	20.6	15.7	17.0	47.1	40.6	54.8	37.5	30.5	35.5	28.0	23.6	17.8
24.	19.2	15.3	16.7	47.5	41.3	49.0	34.8	31.8	35.4	27.6	29.0	17.9
25.	17.3	15.4	16.3	56.5	41.3	44.1	38.6	29.0	35.2	27.0	34.3	16.8
26.	16.3	16.0	16.6	53.7	47.4	46.6	33.1	26.9	35.1	27.0	30.1	16.6
27.	17.8	15.2	17.1	50.4	42.3	74.1	33.2	27.0	68.0	28.4	28.3	18.3
28.	17.4	15.0	16.5	46.5	39.3	63.5	38.7	27.6	69.6	45.8	26.6	18.5
29.	17.8		17.0	44.9	58.0	54.0	39.5	29.8	55.8	32.1	24.4	18.2
30.	16.6		18.2	46.5	45.6	62.7	40.5	54.6	46.8	28.9	25.4	17.5
31.	16.4		18.7		40.1		35.1	49.3		27.6		18.6
	Extremwerte in m³/s											
am	16.	28.	13.	05.	20.	18.	27.	14.	03.	25.	17.	26.
NQ	13.6	13.8	13.1	18.0	31.2	29.8	25.2	24.6	29.1	23.5	17.8	14.7
HQ	67.1	18.8	24.5	66.4	71.1	126	245	82.7	90.5	66.4	38.2	29.7
am	19.	01.	19.	14.	29.	21.	10.	30.	11.	28.	25.	07.
	Monatsmittel in m³/s(MQ),l/s.km²(Mq) bzw.Monatssummen in mm (h_A)											
MQ	18.3	15.6	17.3	42.1	43.5	46.0	62.9	32.2	50.2	32.3	24.6	20.5
Mq	10.8	9.18	10.2	24.8	25.6	27.0	37.0	18.9	29.5	19.0	14.5	12.0
h_A	29	22	27	64	69	70	99	51	77	51	37	31

Reihe: 2002-2006 **Mittlere Monatsmittel in m³/s (MQ),l/s.km²(Mq) bzw. -summen in mm (h_A)**

MQ	15.3	13.2	18.6	36.1	66.1	55.3	47.8	46.4	32.6	38.9	29.9	22.7
Mq	9.01	7.76	11.0	21.3	38.9	32.5	28.1	27.3	19.2	22.9	17.6	13.4
h_A	24	19	29	55	104	84	75	73	50	61	46	35

Reihe: 1961-2007 **Mittlere Monatsmittel mit Extremwerten in m³/s**

NQ	2.60	3.06	3.00	7.14	12.8	14.2	9.11	9.00	6.43	6.80	4.50	2.84
NQ_T	5.34	4.90	4.70	8.78	18.4	24.2	16.1	15.0	12.3	10.4	6.86	6.58
MNQ_T	10.9	10.1	11.0	19.0	42.3	46.6	34.6	26.9	22.9	19.8	17.7	13.0
NMQ	7.21	5.72	7.42	14.4	43.5	36.7	26.8	19.6	17.2	13.8	10.4	9.64
MQ	13.8	12.2	17.8	36.6	73.2	68.5	53.9	42.1	34.9	31.0	25.9	18.3
HMQ	25.5	18.7	38.3	63.3	159	148	92.6	121	72.4	74.5	76.0	34.9
MHQ	26.5	21.1	41.3	83.1	153	145	141	116	88.8	87.8	64.4	37.9
HQ	75.6	51.1	84.4	165	379	450	377	451	208	416	490	180

Jahreswerte in m³/s (Q),l/s.km²(Mq), mm (h_A)

	Berichtsjahr			Reihe: 2002 - 2006			Reihe: 1961 - 2007		
NQ	13.1	13.03.		6.65	03.02.2002		2.60	09.01.1963	
NQ_T	14.5	11.02.					4.70	11.03.1973	
$MJNQ_T$							9.36		
NJMQ							22.8		1971
MQ,Mq,h_A	33.9	19.9	628	35.5	20.9	659	35.8	21.1	664
HJMQ							53.7		1965
MJHQ							228		
HQ	245	10.07.		416	05.10.2005		490	05.11.1966	

NNQ seit 1961: 2.60 09.01.1963 **HHQ seit** 1961: 490 05.11.1966

Berichtsjahr(J) Überschreitungsdauer der Abflüsse in Tagen Reihe(R): 2002-2006

m³/s	Tage(J)	Tage(R)	m³/s	Tage(J)	Tage(R)	m³/s	Tage(J)	Tage(R)	m³/s	Tage(J)	Tage(R)
10000			500			20.0	268	259.8	1.00		
8000			350			16.0	332	292.4	0.80		
6000			250		0.4	12.0	365	346.0	0.60		
4000			180	1	1.0	9.00		365.4	0.40		
3000			140	1	2.2	7.00			0.30		
2000			100	3	7.2	5.00			0.20		
1600			80.0	7	16.8	3.50			0.10		
1200			60.0	26	47.4	2.50			0.06		
900			40.0	109	115.8	1.80			0.03		
700			30.0	182	171.4	1.40			0.00		

siehe Tabelle Überleitungen u. Speicherungen d. Berichtsjahrs
durch Kraftwerksbetrieb beeinflusst
Im Dez durch Eis beeinflusst

Abflüsse

Nr. 631 Katsch
Katschbach

Mst.Nr. 211995 Art: Schreibpegel Einzugsgebiet: 176.0 km²

Monat	I	II	III	IV	V	VI	VII	VIII	IX	X	XI	XII
Tag	Tägliche Abflüsse 2007 in m³/s											
1.	0.99	0.97	1.03	1.57	3.44	2.80	3.62	2.67	3.57	3.56	2.03	2.05
2.	1.01	0.95	1.04	1.67	3.27	3.11	3.73	2.52	3.45	3.43	1.96	2.17
3.	0.99	0.97	1.00	1.58	3.21	3.06	4.33	2.90	3.38	3.32	2.13	2.19
4.	1.00	0.95	0.99	1.65	3.44	4.08	5.40	2.59	3.93	3.20	2.26	2.10
5.	1.00	0.92	0.98	1.51	4.33	4.48	5.16	2.35	3.61	3.16	2.03	2.03
6.	0.99	0.93	1.09	1.69	3.63	3.97	4.73	2.25	4.66	3.20	1.93	1.95
7.	0.99	0.97	1.15	2.03	3.30	3.78	4.36	2.24	5.72	2.99	1.95	1.95
8.	0.97	0.95	1.32	2.40	3.24	3.54	4.21	2.25	7.46	2.88	1.98	2.00
9.	0.97	0.94	1.22	2.57	4.27	3.39	7.43	2.31	7.60	2.74	1.88	1.90
10.	1.01	0.92	1.08	2.86	3.95	3.42	12.5	2.27	7.02	2.62	1.91	1.86
11.	1.02	0.91	1.04	3.36	3.70	3.38	9.27	2.21	6.59	2.55	2.01	1.82
12.	1.17	0.92	1.03	3.95	3.84	3.33	7.86	2.52	5.92	2.45	1.97	1.78
13.	1.06	1.10	1.07	4.64	3.73	3.45	6.89	2.22	5.33	2.36	1.90	1.74
14.	1.02	0.98	1.16	5.11	3.51	3.69	6.05	2.47	5.01	2.29	1.82	1.65
15.	0.98	0.98	1.23	5.15	3.69	3.61	5.34	2.55	4.77	2.25	1.72	1.49
16.	0.95	0.94	1.24	4.96	3.52	3.57	4.81	2.21	4.50	2.24	1.70	1.53
17.	0.96	0.88	1.24	4.77	3.19	3.37	4.43	2.97	4.32	2.17	1.65	1.43
18.	0.96	0.89	1.23	4.44	3.19	3.19	4.06	3.11	4.51	2.25	1.66	1.35
19.	3.05	0.87	1.40	4.07	2.82	3.73	3.77	2.60	4.48	2.14	1.65	1.31
20.	3.18	0.87	1.36	3.93	2.64	4.51	3.45	4.18	3.84	2.09	1.60	1.31
21.	1.65	0.87	1.24	3.93	2.68	5.86	3.22	3.76	3.57	2.04	1.62	1.28
22.	1.36	0.92	1.14	3.91	2.79	4.70	3.03	3.29	3.38	1.96	1.60	1.22
23.	1.29	0.91	1.15	3.93	3.09	4.41	2.93	3.04	3.21	1.95	1.75	1.25
24.	1.19	0.92	1.13	3.99	3.17	3.89	3.07	2.93	3.10	1.94	2.41	1.25
25.	0.92	0.92	1.11	4.11	3.06	3.53	2.92	2.70	2.98	1.93	3.09	1.19
26.	0.84	1.03	1.15	4.12	3.43	3.50	2.55	2.56	2.89	1.94	2.64	1.10
27.	0.87	0.96	1.18	3.80	3.00	4.19	2.62	2.42	5.14	2.05	2.41	1.09
28.	0.97	0.98	1.14	3.77	2.87	3.96	4.45	2.34	4.98	4.37	2.20	1.07
29.	1.00		1.15	3.73	4.66	3.60	3.56	2.74	4.11	2.67	2.02	1.07
30.	0.99		1.17	3.68	3.37	4.19	3.50	5.44	3.77	2.33	2.06	1.21
31.	0.94		1.26		2.95		2.92	4.18		2.17		1.12
	Extremwerte in m³/s											
am	27.	17.	13.	02.	27.	18.	26.	14.	26.	30.	20.	05.
NQ	0.63	0.66	0.80	1.01	1.38	1.36	1.34	1.39	2.70	1.16	0.76	0.86
HQ	6.34	1.44	1.81	6.22	6.32	11.2	17.3	7.96	9.69	9.31	4.86	3.18
am	19.	18.	20.	25.	29.	20.	10.	20.	08.	28.	24.	05.
	Monatsmittel in m³/s(MQ),l/s.km²(Mq) bzw.Monatssummen in mm (h_A)											
MQ	1.17	0.94	1.15	3.43	3.39	3.78	4.72	2.80	4.56	2.56	1.98	1.56
Mq	6.65	5.34	6.55	19.5	19.2	21.5	26.8	15.9	25.9	14.5	11.3	8.88
h_A	18	13	18	50	52	56	72	43	67	39	29	23

Reihe: 2002-2006 **Mittlere Monatsmittel in m³/s (MQ),l/s.km²(Mq) bzw. -summen in mm (h_A)**

MQ	0.81	0.95	2.14	4.52	4.95	4.60	3.37	3.01	2.83	1.97	1.70	1.10
Mq	4.57	5.40	12.2	25.7	28.1	26.1	19.1	17.1	16.1	11.2	9.67	6.28
h_A	12	13	33	67	75	68	51	46	42	30	25	16

Reihe: 2001-2007 **Mittlere Monatsmittel mit Extremwerten in m³/s**

NQ	.011	0.06	0.06	0.42	1.38	0.51	0.41	0.43	0.48	0.42	0.35	0.18
NQ_T	0.46	0.46	0.55	0.95	2.64	2.30	1.50	0.92	1.26	1.27	0.91	0.50
MNQ_T	0.79	0.75	0.85	1.75	3.63	3.21	2.30	1.92	1.88	1.67	1.36	0.92
NMQ	0.66	0.75	1.18	3.63	3.44	2.24	1.43	1.77	1.80	1.27	0.81	0.63
MQ	0.97	1.11	2.31	4.75	4.81	4.50	3.13	3.04	2.79	1.88	1.60	0.88
HMQ	1.79	1.93	3.35	6.97	6.33	6.20	4.95	4.67	5.09	2.54	3.20	1.65
MHQ	3.35	1.95	4.80	6.58	10.8	11.6	14.4	13.3	6.35	11.4	4.53	2.94
HQ	6.68	4.69	9.93	9.75	15.4	15.9	23.2	29.2	9.69	27.7	7.87	5.46

Jahreswerte in m³/s (Q),l/s.km²(Mq), mm (h_A)

	Berichtsjahr			Reihe: 2002 - 2006			Reihe: 2001 - 2007		
NQ	0.63	27.01.		.011	24.01.2004		.011	24.01.2004	
NQ_T	0.84	26.01.					0.46	24.01.2004	
$MJNQ_T$							0.59		
NJMQ							1.97		2003
MQ,Mq,h_A	2.72	15.4	487	2.67	15.2	478	2.68	15.2	480
HJMQ							3.21		2005
MJHQ							19.1		
HQ	17.3	10.07.		29.2	12.08.2002		29.2	12.08.2002	

NNQ seit 2000: .011 24.01.2004 **HHQ seit** 2000: 29.2 12.08.2002

Berichtsjahr(J) Überschreitungsdauer der Abflüsse in Tagen Reihe(R): 2002-2006

m³/s	Tage(J)	Tage(R)	m³/s	Tage(J)	Tage(R)	m³/s	Tage(J)	Tage(R)	m³/s	Tage(J)	Tage(R)
10000			500			20.0			1.00	321	289.0
8000			350			16.0		0.6	0.80	365	323.0
6000			250			12.0	1	1.4	0.60		359.2
4000			180			9.00	2	4.4	0.40		365.2
3000			140			7.00	7	13.4	0.30		
2000			100			5.00	22	43.2	0.20		
1600			80.0			3.50	101	96.2	0.10		
1200			60.0			2.50	180	149.6	0.06		
900			40.0			1.80	242	207.4	0.03		
700			30.0			1.40	265	248.2	0.00		

Im Jän,Feb,Dez durch Eis beeinflusst
Im Jän,Feb,Jul,Aug,Sep,Dez nach ergänzten Wasserständen erm.

Nr. 632 St.Georgen ob Judenburg
Mur

Mst.Nr. 211102 Art: Schreibpegel Einzugsgebiet: 2334.4 km²

Monat	I	II	III	IV	V	VI	VII	VIII	IX	X	XI	XII
Tag	Tägliche Abflüsse 2007 in m³/s											
1.	21.1	20.2	19.3	27.1	58.9	48.5	69.6	40.0	52.3	58.8	33.3	34.5
2.	21.0	20.8	20.0	30.9	54.7	48.3	64.1	36.6	47.7	56.8	31.1	32.4
3.	20.0	19.6	20.9	29.6	53.6	47.8	88.9	40.3	44.7	53.0	30.3	32.5
4.	20.0	19.4	19.9	31.3	55.1	48.8	106	40.5	56.9	50.3	31.0	33.0
5.	20.0	19.6	19.4	28.1	63.2	57.6	119	35.7	52.2	50.3	31.6	32.5
6.	20.5	19.2	20.8	29.7	55.0	56.0	98.5	33.6	61.7	52.9	31.2	32.0
7.	20.8	19.4	23.6	33.2	51.2	54.0	88.0	33.7	73.7	50.3	31.2	30.1
8.	20.1	19.3	27.9	38.5	50.8	52.1	81.1	37.8	92.8	46.6	31.9	31.1
9.	19.9	18.8	28.5	39.1	61.4	50.3	116	35.1	105	45.9	31.1	29.3
10.	20.0	18.6	25.0	40.9	68.2	49.4	293	33.7	100	43.4	30.3	28.3
11.	19.2	17.6	22.7	46.4	63.1	51.3	187	32.3	97.8	42.6	31.0	30.0
12.	21.1	17.9	22.3	51.8	63.1	51.0	140	36.8	91.0	42.1	30.9	29.1
13.	21.4	19.3	22.3	65.4	60.8	50.8	115	33.8	79.6	40.6	30.4	29.2
14.	20.2	18.8	23.3	81.2	59.7	54.5	97.3	34.1	73.4	37.2	29.2	28.7
15.	19.7	18.4	24.7	82.6	60.0	56.7	82.5	38.2	70.2	36.5	28.3	26.8
16.	19.2	18.5	25.2	78.3	63.5	54.1	74.8	32.0	68.1	35.5	26.4	26.8
17.	18.9	18.1	25.5	76.8	57.3	51.9	68.5	33.9	66.5	34.3	25.5	24.0
18.	19.2	17.6	25.1	71.8	56.4	46.5	61.5	47.9	66.1	34.8	25.4	23.6
19.	28.0	17.4	28.6	64.8	49.2	54.5	57.8	36.2	79.5	36.0	25.5	25.8
20.	62.7	18.1	28.3	60.4	45.7	49.0	51.6	41.8	64.9	33.4	27.5	25.8
21.	33.6	17.5	26.6	60.6	44.6	86.3	46.4	49.8	59.4	33.1	26.1	25.6
22.	27.8	17.6	24.7	61.4	47.5	80.4	43.4	41.9	53.3	32.0	25.0	25.2
23.	25.6	18.0	24.8	61.5	51.2	69.9	43.9	37.8	48.7	33.3	27.8	24.5
24.	23.8	18.1	25.2	61.7	54.0	63.8	41.8	38.5	45.9	33.4	37.7	25.6
25.	21.8	17.8	23.5	71.2	51.0	56.3	48.1	35.2	46.3	31.9	47.5	24.5
26.	20.3	18.9	22.1	69.9	61.1	56.1	39.3	32.7	44.6	33.0	42.9	23.2
27.	19.0	19.7	23.0	66.3	54.0	88.9	39.6	31.5	88.6	34.4	39.3	23.3
28.	20.8	19.1	21.9	60.8	50.2	81.8	47.6	31.9	92.2	59.3	37.1	23.9
29.	21.1		22.4	60.3	73.2	68.8	52.1	34.8	79.2	45.3	33.8	23.4
30.	20.3		23.3	60.0	61.9	77.6	49.6	69.9	66.0	37.8	32.9	23.0
31.	20.0		24.2		52.0		44.3	73.5		36.4		24.6
	Extremwerte in m³/s											
am	27.	19.	01.	01.	21.	10.	27.	28.	03.	25.	17.	30.
NQ	17.2	16.7	13.7	24.9	38.8	40.8	34.0	23.8	40.6	29.3	23.3	19.8
HQ	83.3	21.5	34.6	87.2	92.3	125	340	113	117	84.0	50.6	39.3
am	20.	02.	24.	15.	29.	21.	10.	30.	09.	28.	26.	01.
	Monatsmittel in m³/s(MQ),l/s.km²(Mq) bzw.Monatssummen in mm (h_A)											
MQ	22.8	18.7	23.7	54.7	56.5	58.8	82.5	39.1	69.0	41.6	31.4	27.5
Mq	9.77	8.01	10.2	23.4	24.2	25.2	35.3	16.7	29.5	17.8	13.5	11.8
h_A	26	19	27	61	65	65	95	45	77	48	35	31

Reihe: 2002-2006 **Mittlere Monatsmittel in m³/s (MQ),l/s.km²(Mq) bzw. -summen in mm (h_A)**

MQ	19.2	17.0	24.7	45.6	83.6	71.0	63.8	62.2	42.9	53.0	39.4	29.3
Mq	8.24	7.26	10.6	19.5	35.8	30.4	27.4	26.7	18.4	22.7	16.9	12.6
h_A	22	18	28	51	96	79	73	71	48	61	44	33

Reihe: 1951-2007 **Mittlere Monatsmittel mit Extremwerten in m³/s**

NQ	6.70	5.20	7.00	6.99	25.3	30.3	20.2	16.4	11.5	15.1	10.0	6.66
NQ_T	9.08	8.72	8.20	15.0	26.4	32.8	22.5	17.6	16.7	16.2	12.2	10.0
MNQ_T	14.6	14.0	15.6	27.3	53.0	59.0	44.9	36.4	31.0	27.1	24.5	18.1
NMQ	11.4	10.5	13.4	22.3	56.5	47.4	31.6	23.2	22.1	18.4	15.0	13.1
MQ	18.6	16.9	24.2	47.2	90.7	86.0	67.8	54.7	44.4	39.9	34.2	24.6
HMQ	34.8	27.3	47.5	86.6	195	189	114	147	87.3	101	97.3	47.4
MHQ	28.0	23.6	49.9	96.3	181	168	167	140	105	98.7	74.8	44.8
HQ	98.3	52.9	132	215	450	480	494	550	303	523	530	240

Jahreswerte in m³/s (Q),l/s.km²(Mq), mm (h_A)

	Berichtsjahr			Reihe: 2002 - 2006			Reihe: 1951 - 2007		
NQ	13.7	01.03.		9.92	04.01.2002		5.20	27.02.1986	
NQ_T	17.4	19.02.					8.20	02.03.1963	
$MJNQ_T$							12.8		
NJMQ							28.6		1971
MQ,Mq,h_A	44.0	18.8	594	46.3	19.8	626	45.9	19.7	620
HJMQ							68.4		1965
MJHQ							271		
HQ	340	10.07.		523	06.10.2005		550	19.08.1966	

NNQ seit 1951: 5.20 27.02.1986 **HHQ seit** 1951: 550 19.08.1966

Berichtsjahr(J) Überschreitungsdauer der Abflüsse in Tagen Reihe(R): 2002-2006

m³/s	Tage(J)	Tage(R)	m³/s	Tage(J)	Tage(R)	m³/s	Tage(J)	Tage(R)	m³/s	Tage(J)	Tage(R)
10000			500			20.0	329	293.2	1.00		
8000			350		0.6	16.0	365	343.8	0.80		
6000			250	1	1.0	12.0		365.2	0.60		
4000			180	2	2.8	9.00		365.4	0.40		
3000			140	3	6.4	7.00			0.30		
2000			100	9	19.6	5.00			0.20		
1600			80.0	26	43.0	3.50			0.10		
1200			60.0	77	85.8	2.50			0.06		
900			40.0	168	167.6	1.80			0.03		
700			30.0	241	233.6	1.40			0.00		

siehe Tabelle Überleitungen u. Speicherungen d. Berichtsjahrs
durch Kraftwerksbetrieb beeinflusst
Im Dez durch Eis beeinflusst
Im Jän,Dez nach ergänzten Wasserständen ermittelt

Abflüsse

Nr. 633 Zistl
Pusterwaldbach

Mst.Nr. 211110 Art: Schreibpegel Einzugsgebiet: 197.7 km²

Monat	I	II	III	IV	V	VI	VII	VIII	IX	X	XI	XII
Tag	Tägliche Abflüsse 2007 in m³/s											
1.	2.74	3.09	2.77	3.06	6.80	4.59	3.12	3.30	3.40	6.53	4.15	3.72
2.	2.71	3.00	2.80	3.40	6.60	4.56	3.45	3.24	3.26	6.36	4.12	3.76
3.	2.71	3.03	2.75	3.29	6.53	4.37	3.64	3.65	3.17	6.16	4.28	3.75
4.	2.70	2.95	2.76	3.30	6.66	4.38	4.72	3.23	3.49	5.98	4.49	3.66
5.	2.72	2.89	2.74	3.22	7.03	4.28	4.70	3.10	3.57	6.23	4.15	3.60
6.	2.68	2.89	3.09	3.46	6.53	4.17	4.29	2.99	4.88	6.35	4.02	3.59
7.	2.69	2.87	3.11	3.82	6.35	4.14	3.86	3.20	8.21	5.81	4.00	3.58
8.	2.63	2.84	3.44	4.08	6.58	4.04	3.99	3.37	10.2	5.59	4.12	3.60
9.	2.65	2.82	3.17	4.08	8.75	3.93	6.58	3.11	11.1	5.43	3.97	3.51
10.	2.79	2.79	2.96	4.47	7.74	3.94	8.90	3.06	10.5	5.30	3.93	3.47
11.	2.77	2.77	2.87	4.99	7.29	3.92	6.55	3.31	10.8	5.17	4.01	3.42
12.	3.19	2.72	2.87	5.77	7.17	3.90	6.13	3.78	10.5	5.05	4.00	3.39
13.	2.99	2.77	2.98	6.87	6.86	3.80	5.71	3.06	9.40	4.98	3.91	3.34
14.	2.80	2.73	3.14	7.78	6.66	3.83	5.37	3.03	8.89	4.85	3.82	3.23
15.	2.68	2.72	3.24	7.74	7.06	3.76	5.08	2.97	8.83	4.74	3.74	3.13
16.	2.60	2.67	3.28	7.64	6.60	3.79	4.84	2.84	8.46	4.64	3.65	3.09
17.	2.60	2.61	3.27	7.48	6.28	3.75	4.64	3.75	8.75	4.55	3.55	3.06
18.	2.55	2.60	3.37	7.12	6.09	3.61	4.48	3.31	8.93	4.59	3.56	3.19
19.	8.28	2.58	3.62	6.87	5.55	3.59	4.36	3.00	8.54	4.55	3.51	3.04
20.	8.10	2.59	3.28	6.81	5.36	3.55	4.13	3.98	7.80	4.47	3.45	3.04
21.	4.60	2.60	3.10	6.85	5.27	3.76	4.02	3.42	7.33	4.40	3.43	3.00
22.	4.04	2.62	3.02	6.81	5.20	3.59	3.95	3.17	7.06	4.29	3.42	2.98
23.	3.83	2.62	3.00	6.99	5.20	3.62	3.85	3.08	6.76	4.27	3.59	2.95
24.	3.59	2.60	2.97	7.23	5.11	3.39	5.42	3.00	6.49	4.24	3.98	2.93
25.	3.13	2.61	2.91	7.52	5.49	3.30	4.15	2.94	6.35	4.22	4.37	2.89
26.	3.18	2.64	2.90	7.36	5.14	3.52	3.80	2.89	6.35	4.29	4.07	2.85
27.	3.28	2.59	2.89	7.30	4.92	3.53	3.88	2.83	8.68	4.56	3.85	2.81
28.	3.30	2.71	2.85	7.25	4.77	3.32	3.78	2.84	8.03	6.98	3.75	2.79
29.	3.33		2.87	7.24	5.53	3.22	3.64	3.22	7.17	4.71	3.69	2.78
30.	3.22		2.90	7.04	4.75	3.22	3.95	4.79	6.80	4.40	3.68	2.76
31.	3.12		2.93		4.54		3.46	3.64		4.27		2.74
	Extremwerte in m³/s											
am	09.	17.	05.	01.	31.	29.	02.	27.	02.	22.	13.	25.
NQ	2.41	2.24	2.53	2.87	4.40	3.04	2.95	2.63	3.01	3.75	3.16	2.67
HQ	14.0	3.14	4.13	9.88	10.9	5.94	19.8	7.94	12.9	10.2	4.76	3.98
am	19.	01.	19.	14.	09.	01.	09.	20.	27.	28.	04.	01.
	Monatsmittel in m³/s(MQ),l/s.km²(Mq) bzw.Monatssummen in mm (h_A)											
MQ	3.36	2.75	3.03	5.89	6.14	3.81	4.60	3.26	7.46	5.10	3.87	3.21
Mq	17.0	13.9	15.3	29.8	31.1	19.3	23.2	16.5	37.7	25.8	19.6	16.3
h_A	46	34	41	77	83	50	62	44	98	69	51	42

Reihe: 2002-2006	Mittlere Monatsmittel in m³/s (MQ),l/s.km²(Mq) bzw. -summen in mm (h_A)											
MQ	2.40	2.13	2.92	5.38	9.98	7.68	6.27	5.75	4.18	4.31	3.71	3.16
Mq	12.2	10.8	14.8	27.2	50.5	38.8	31.7	29.1	21.2	21.8	18.8	16.0
h_A	33	26	40	71	135	101	85	78	55	58	49	41
Reihe: 1971-2007	**Mittlere Monatsmittel mit Extremwerten in m³/s**											
NQ	0.96	0.97	1.07	1.31	2.17	2.45	2.33	1.89	1.68	1.48	1.05	1.03
NQ_T	0.98	1.04	1.20	1.68	2.84	3.22	2.68	2.36	2.02	1.88	1.38	1.35
MNQ_T	1.97	1.83	1.93	3.17	7.05	6.53	4.63	3.81	3.35	3.29	2.95	2.41
NMQ	1.62	1.24	1.51	2.14	6.14	3.81	3.36	2.74	2.41	2.21	1.82	1.53
MQ	2.31	2.08	2.72	5.31	11.7	9.19	6.69	5.26	4.38	4.19	3.54	2.92
HMQ	3.56	2.98	5.12	11.1	24.5	15.8	12.8	9.52	7.89	9.18	7.70	5.20
MHQ	4.22	3.13	5.62	11.4	21.2	18.5	18.6	16.7	9.93	9.23	5.96	4.74
HQ	16.4	6.11	14.2	25.0	45.0	43.0	62.1	80.0	26.3	24.2	20.3	10.9

Jahreswerte in m³/s (Q),l/s.km²(Mq), mm (h_A)	Berichtsjahr			Reihe: 2002 - 2006			Reihe: 1971 - 2007		
NQ	2.24	17.02.		1.30	14.02.2006		0.96	03.01.1979	
NQ_T	2.55	18.01.					0.98	02.01.1979	
$MJNQ_T$							1.71		
NJMQ							3.46		1971
MQ,Mq,h_A	4.38	22.1	698	4.86	24.6	775	5.04	25.5	804
HJMQ							6.62		1975
MJHQ							29.1		
HQ	19.8	09.07.		47.5	12.08.2002		80.0	02.08.1974	
NNQ seit 1969:	0.96	03.01.1979		**HHQ seit** 1969:	80.0	02.08.1974			

Berichtsjahr(J) Überschreitungsdauer der Abflüsse in Tagen Reihe(R): 2002-2006												
m³/s	Tage(J)	Tage(R)	m³/s	Tage(J)	Tage(R)	m³/s	Tage(J)	Tage(R)	m³/s	Tage(J)	Tage(R)	
10000			500			20.0		0.2	1.00			
8000			350			16.0		1.2	0.80			
6000			250			12.0		10.8	0.60			
4000			180			9.00	6	40.0	0.40			
3000			140			7.00	40	72.0	0.30			
2000			100			5.00	93	124.4	0.20			
1600			80.0			3.50	214	210.2	0.10			
1200			60.0			2.50	365	285.2	0.06			
900			40.0			1.80		354.4	0.03			
700			30.0			1.40		365.2	0.00			

Im Dez nach ergänzten Wasserständen ermittelt

Nr. 634 Pöls
Pöls

Mst.Nr. 211128 Art: Schreibpegel Einzugsgebiet: 422.0 km²

Monat	I	II	III	IV	V	VI	VII	VIII	IX	X	XI	XII
Tag	Tägliche Abflüsse 2007 in m³/s											
1.	4.85	5.47	5.50	5.39	11.0	7.45	5.81	6.09	6.60	11.4	6.79	6.53
2.	4.82	5.37	5.45	6.26	10.7	7.63	6.07	5.91	6.38	11.1	6.65	6.61
3.	4.80	5.35	5.31	5.89	10.6	7.31	6.95	6.71	6.22	10.9	6.71	6.60
4.	4.81	5.31	5.21	5.87	10.7	7.56	8.41	6.01	6.70	10.1	7.04	6.39
5.	4.85	5.26	5.03	5.69	11.5	7.39	8.44	5.73	6.88	10.2	6.74	6.26
6.	4.80	6.17	6.61	5.93	10.6	7.05	7.66	5.55	11.2	10.8	6.60	6.21
7.	4.77	6.43	7.03	6.43	10.3	6.93	6.94	5.60	15.0	9.56	6.59	6.18
8.	4.76	6.58	5.84	6.95	10.3	6.73	6.94	6.20	18.3	9.31	6.78	6.25
9.	4.76	6.00	5.73	7.03	13.2	6.48	10.5	5.71	20.8	9.09	6.60	6.12
10.	4.91	5.67	5.70	7.38	12.2	6.45	20.5	5.65	20.2	8.83	6.58	6.07
11.	4.90	5.24	6.53	8.35	11.8	6.45	14.6	5.71	20.2	8.65	6.80	5.97
12.	5.76	5.00	5.88	9.71	12.2	6.52	13.6	6.85	20.7	8.44	6.68	5.90
13.	6.17	5.84	6.72	11.8	11.7	6.40	12.7	5.66	18.6	8.23	6.56	5.85
14.	4.90	5.64	6.07	13.2	11.5	6.45	11.8	5.54	17.6	8.13	6.40	5.68
15.	4.73	5.44	5.43	13.3	12.1	6.57	11.0	5.51	17.1	7.99	6.29	5.49
16.	4.70	5.00	5.52	13.0	11.9	6.78	10.5	5.26	16.3	7.74	6.16	5.55
17.	4.68	5.12	5.50	12.7	11.4	7.12	9.57	6.19	16.3	7.54	6.03	5.39
18.	4.61	4.88	5.51	12.2	11.2	7.21	8.65	6.35	16.8	7.64	6.05	5.31
19.	12.5	4.89	6.37	11.6	9.44	8.17	7.96	5.54	16.5	7.67	5.99	5.34
20.	13.6	4.95	6.31	11.3	8.85	7.74	7.60	7.17	14.8	7.57	5.93	5.33
21.	8.24	4.93	5.60	11.3	8.86	7.99	7.31	6.52	14.2	7.49	5.89	5.29
22.	7.09	4.83	5.63	11.2	8.60	8.02	7.18	5.90	13.5	7.28	6.32	5.24
23.	6.74	4.80	5.41	11.4	8.73	8.09	7.02	5.67	13.0	7.23	6.22	5.22
24.	6.41	4.83	5.37	11.7	8.54	7.78	8.79	5.57	12.5	7.20	6.94	5.16
25.	5.64	4.77	5.31	12.1	8.98	7.51	8.02	5.43	12.0	7.11	7.78	5.10
26.	5.67	4.99	5.28	11.8	8.54	6.96	6.79	5.33	11.8	7.18	7.34	5.04
27.	5.44	4.80	5.18	11.7	8.26	6.68	7.05	5.22	14.8	7.52	6.92	5.31
28.	5.62	5.37	5.15	11.6	8.15	6.32	6.84	5.24	13.6	11.8	6.68	5.18
29.	5.77		5.16	11.5	10.2	6.12	6.59	6.00	12.3	8.06	6.55	5.19
30.	5.59		5.15	11.3	8.31	6.11	7.11	9.59	11.7	7.32	6.54	5.28
31.	5.53		5.20		7.92		6.38	7.26		7.00		4.88
	Extremwerte in m³/s											
am	26.	28.	20.	01.	21.	18.	23.	21.	06.	21.	09.	30.
NQ	2.91	2.78	2.78	4.96	3.25	2.95	2.78	2.78	2.78	3.20	2.78	3.49
HQ	22.8	10.1	11.6	16.3	23.7	12.3	35.3	15.9	26.0	21.9	11.6	8.46
am	19.	17.	20.	13.	21.	16.	10.	30.	12.	28.	09.	27.
	Monatsmittel in m³/s(MQ),l/s.km²(Mq) bzw.Monatssummen in mm (h_A)											
MQ	5.89	5.32	5.67	9.85	10.3	7.07	8.88	6.02	14.1	8.58	6.57	5.68
Mq	13.9	12.6	13.4	23.4	24.3	16.7	21.1	14.3	33.4	20.3	15.6	13.5
h_A	37	30	36	61	65	43	56	38	87	54	40	35

Reihe: 2002-2006	Mittlere Monatsmittel in m³/s (MQ),l/s.km²(Mq) bzw. -summen in mm (h_A)											
MQ	4.10	3.57	4.87	8.74	15.4	11.5	9.44	8.89	6.50	7.27	6.51	5.56
Mq	9.72	8.45	11.5	20.7	36.5	27.3	22.4	21.1	15.4	17.2	15.4	13.2
h_A	26	20	31	54	98	71	60	56	40	46	40	34
Reihe: 1951-2007	**Mittlere Monatsmittel mit Extremwerten in m³/s**											
NQ	0.70	1.04	1.18	1.28	2.72	2.09	1.99	1.87	1.39	1.41	1.33	1.30
NQ_T	1.62	1.65	1.84	2.84	4.07	4.48	3.47	3.02	3.23	3.20	2.73	2.02
MNQ_T	3.22	3.10	3.40	5.68	10.9	11.0	8.13	7.19	6.14	5.72	5.27	4.00
NMQ	2.29	2.09	2.23	3.81	8.81	6.42	3.97	3.42	3.53	4.20	3.55	2.89
MQ	4.07	3.69	4.88	9.58	19.4	16.0	11.8	10.0	8.24	7.43	6.66	5.33
HMQ	6.51	5.33	9.67	17.9	47.6	42.7	24.6	26.2	15.6	15.3	14.6	11.8
MHQ	7.00	6.12	10.7	21.8	37.7	33.2	31.6	28.7	18.7	17.2	13.5	9.86
HQ	22.8	13.7	29.7	50.4	77.0	59.0	68.1	80.2	38.0	50.3	55.1	50.0

Jahreswerte in m³/s (Q),l/s.km²(Mq), mm (h_A)	Berichtsjahr			Reihe: 2002 - 2006			Reihe: 1951 - 2007		
NQ	2.78	28.02.		1.95	28.10.2004		0.70	11.01.1960	
NQ_T	4.61	18.01.					1.62	11.01.1960	
$MJNQ_T$							2.78		
NJMQ							5.01		2003
MQ,Mq,h_A	7.83	18.5	585	7.77	18.4	580	8.94	21.2	668
HJMQ							13.9		1965
MJHQ							48.4		
HQ	35.3	10.07.		80.2	12.08.2002		80.2	12.08.2002	
NNQ seit 1951:	0.70	11.01.1960		**HHQ seit** 1951:	80.2	12.08.2002			

Berichtsjahr(J) Überschreitungsdauer der Abflüsse in Tagen Reihe(R): 2002-2006												
m³/s	Tage(J)	Tage(R)	m³/s	Tage(J)	Tage(R)	m³/s	Tage(J)	Tage(R)	m³/s	Tage(J)	Tage(R)	
10000			500			20.0	5	10.8	1.00			
8000			350			16.0	13	26.6	0.80			
6000			250			12.0	38	55.4	0.60			
4000			180			9.00	86	100.4	0.40			
3000			140			7.00	157	153.8	0.30			
2000			100			5.00	338	239.6	0.20			
1600			80.0			3.50	365	332.8	0.10			
1200			60.0			2.50		365.2	0.06			
900			40.0		0.2	1.80			0.03			
700			30.0		1.2	1.40			0.00			

Extremwerte beeinflusst
Im Jun,Jul,Dez nach ergänzten Wasserständen ermittelt

Abflüsse

Nr. 635 Zeltweg
Mur

Mst.Nr. 211136 Art: Schreibpegel Einzugsgebiet: 2957.5 km²

Monat	I	II	III	IV	V	VI	VII	VIII	IX	X	XI	XII
Tag	Tägliche Abflüsse 2007 in m³/s											
1.	26.7	29.9	27.4	37.2	73.9	60.4	78.2	51.0	68.1	75.7	45.1	45.8
2.	27.5	30.4	28.7	45.1	68.7	59.8	72.1	47.2	62.4	73.7	41.6	43.4
3.	26.0	29.1	29.6	42.8	67.7	58.3	95.3	50.9	59.4	69.5	41.8	43.7
4.	25.6	28.3	28.1	45.4	69.4	58.5	107	51.9	71.4	66.9	42.0	44.1
5.	25.5	28.8	27.6	40.9	78.8	67.0	127	45.8	67.2	66.2	42.8	43.2
6.	25.9	28.3	29.1	42.5	70.1	67.3	103	43.2	79.0	69.5	42.1	42.7
7.	26.5	28.5	31.2	46.8	64.9	64.2	91.5	43.1	92.7	66.5	42.2	40.7
8.	25.3	28.1	36.2	53.2	64.5	61.4	85.6	47.7	112	62.0	42.8	42.0
9.	25.1	27.7	38.1	54.7	75.6	59.9	113	45.3	127	61.9	42.2	39.8
10.	25.9	27.2	33.4	56.1	83.5	58.4	260	44.0	124	58.3	41.3	38.4
11.	25.5	25.9	30.1	62.8	77.8	59.7	200	41.8	120	57.9	42.4	40.1
12.	28.2	25.9	29.4	68.3	76.8	60.2	153	47.4	114	57.0	42.5	38.9
13.	29.2	27.7	29.5	81.6	75.5	60.0	130	44.3	102	55.4	41.2	38.9
14.	27.3	27.7	30.5	94.2	72.1	62.4	113	41.8	95.2	51.8	40.2	38.2
15.	25.9	26.8	31.9	96.9	73.6	66.1	98.3	49.2	92.0	50.3	38.6	36.1
16.	25.4	27.3	32.9	93.0	78.8	63.3	89.7	41.0	89.0	49.8	36.1	35.3
17.	24.8	26.2	33.3	92.1	72.0	62.5	83.3	41.1	86.2	48.5	35.3	32.4
18.	25.1	25.6	32.7	86.7	70.8	55.5	76.5	60.0	86.7	48.4	34.9	31.4
19.	36.8	24.9	38.3	80.3	62.4	64.6	71.8	46.3	99.0	50.2	34.4	30.1
20.	87.1	26.0	37.4	75.4	57.9	58.2	65.8	50.3	84.9	47.5	36.9	30.8
21.	53.9	25.2	35.1	74.7	55.2	92.4	59.7	63.1	78.7	47.1	35.3	30.6
22.	44.0	25.1	32.5	75.9	59.0	89.0	56.0	52.9	72.3	45.5	33.9	29.9
23.	39.6	25.6	32.3	76.0	61.8	79.7	55.6	47.7	67.1	46.8	36.7	28.2
24.	36.9	26.3	32.9	77.1	65.4	74.3	54.9	47.9	63.7	47.6	47.5	30.6
25.	33.1	25.4	31.1	86.0	62.3	65.7	62.2	44.5	63.2	45.3	59.1	28.7
26.	30.2	27.2	30.8	85.4	71.3	65.0	50.8	41.4	62.1	46.6	56.0	26.2
27.	27.0	27.9	32.1	81.6	65.4	94.3	51.2	39.4	104	47.2	51.7	25.7
28.	31.9	27.0	31.1	76.4	61.5	90.2	58.0	39.3	108	75.2	48.9	26.9
29.	31.7		31.1	75.7	82.4	78.5	65.6	43.8	97.7	60.7	45.1	26.4
30.	30.7		32.9	73.8	75.0	84.3	61.3	82.8	83.6	50.4	43.9	25.5
31.	29.8		33.7		63.7		57.1	91.8		48.5		27.9

Extremwerte in m³/s

am	16.	13.	26.	01.	31.	18.	26.	28.	03.	21.	22.	30.
NQ	21.2	20.1	17.4	33.9	45.2	42.5	44.6	28.6	52.6	39.8	30.0	19.7
HQ	112	38.0	57.1	104	101	134	327	127	139	97.1	63.6	49.9
am	20.	13.	06.	16.	29.	21.	10.	30.	09.	28.	25.	01.

Monatsmittel in m³/s(MQ),l/s.km²(Mq) bzw.Monatssummen in mm (h_A)

MQ	31.7	27.1	32.0	69.3	69.6	68.0	91.8	49.3	87.8	56.4	42.2	34.9
Mq	10.7	9.18	10.8	23.4	23.5	23.0	31.0	16.7	29.7	19.1	14.3	11.8
h_A	29	22	29	61	63	60	83	45	77	51	37	31

Reihe: 2002-2006 **Mittlere Monatsmittel in m³/s (MQ),l/s.km²(Mq) bzw. -summen in mm (h_A)**

MQ	23.9	21.4	30.5	56.5	102	86.3	75.1	72.2	52.3	62.0	48.8	36.2
Mq	8.10	7.24	10.3	19.1	34.3	29.2	25.4	24.4	17.7	20.9	16.5	12.2
h_A	22	18	28	49	92	76	68	65	46	56	43	32

Reihe: 1966-2007 **Mittlere Monatsmittel mit Extremwerten in m³/s**

NQ	8.16	9.70	10.5	12.7	29.9	34.5	14.7	17.8	15.3	17.0	13.7	8.69
NQ_T	12.2	10.5	11.7	17.8	30.9	40.3	26.8	21.0	22.2	20.0	15.3	12.1
MNQ_T	18.0	17.8	20.3	33.2	70.0	72.2	54.3	43.5	37.9	34.0	29.6	20.5
NMQ	15.2	14.4	16.8	27.6	69.6	58.7	37.8	27.3	34.3	22.5	19.6	17.0
MQ	23.3	21.7	30.8	59.6	117	104	83.7	66.2	55.9	50.6	41.6	29.9
HMQ	42.6	31.3	56.4	108	248	163	146	175	91.5	116	111	58.1
MHQ	36.6	30.8	63.5	123	215	189	196	157	123	125	92.0	49.0
HQ	112	48.8	126	258	433	460	452	591	298	567	610	96.2

Jahreswerte in m³/s (Q),l/s.km²(Mq), mm (h_A)

	Berichtsjahr			Reihe: 2002 - 2006			Reihe: 1966 - 2007		
NQ	17.4	26.03.		11.5	02.03.2005		8.16	08.01.1979	
NQ_T	24.8	17.01.					10.5	13.02.1984	
$MJNQ_T$							16.2		
MJNQ							36.0		1971
MQ,Mq,h_A	55.1	18.6	588	56.0	18.9	597	57.1	19.3	609
HJMQ							76.6		1975
MJHQ							304		
HQ	327	10.07.		567	06.10.2005		610	05.11.1966	

NNQ seit 1966: 8.16 08.01.1979 **HHQ seit** 1966: 610 05.11.1966

Berichtsjahr(J) Überschreitungsdauer der Abflüsse in Tagen Reihe(R): 2002-2006

m³/s	Tage(J)	Tage(R)	m³/s	Tage(J)	Tage(R)	m³/s	Tage(J)	Tage(R)	m³/s	Tage(J)	Tage(R)
10000			500			20.0	365	340.4	1.00		
8000			350		0.4	16.0		364.6	0.80		
6000			250	1	1.0	12.0		365.4	0.60		
4000			180	2	3.6	9.00			0.40		
3000			140	3	10.8	7.00			0.30		
2000			100	17	37.8	5.00			0.20		
1600			80.0	53	71.4	3.50			0.10		
1200			60.0	138	129.0	2.50			0.06		
900			40.0	244	216.8	1.80			0.03		
700			30.0	301	266.2	1.40			0.00		

siehe Tabelle Überleitungen u. Speicherungen d. Berichtsjahrs
Extremwerte beeinflusst

Nr. 636 Eppenstein
Granitzenbach

Mst.Nr. 211730 Art: Schreibpegel Einzugsgebiet: 153.1 km²

Monat	I	II	III	IV	V	VI	VII	VIII	IX	X	XI	XII
Tag	Tägliche Abflüsse 2007 in m³/s											
1.	1.00	1.08	1.07	1.75	1.66	1.47	1.41	1.62	2.39	1.74	1.69	1.44
2.	0.98	1.09	1.12	2.27	1.63	1.53	1.45	1.57	2.12	1.71	1.63	1.47
3.	0.97	1.12	1.06	1.98	1.62	1.49	1.75	1.66	2.11	1.65	1.66	1.49
4.	0.99	1.10	0.99	1.90	1.83	1.88	2.00	1.57	2.68	1.65	1.67	1.43
5.	1.00	1.04	1.02	1.75	2.08	1.83	1.66	1.51	2.16	1.69	1.61	1.41
6.	1.01	0.96	1.06	1.70	1.71	1.78	1.52	1.47	2.28	1.73	1.61	1.38
7.	1.00	1.02	1.14	1.73	1.59	1.72	1.50	1.54	2.25	1.62	1.58	1.39
8.	0.99	1.03	1.61	1.75	1.56	1.64	1.59	1.50	2.16	1.60	1.58	1.53
9.	1.02	1.06	1.45	1.74	1.65	1.67	2.44	1.50	2.07	1.57	1.55	1.44
10.	1.07	1.03	1.30	1.86	1.58	1.62	5.17	1.52	2.01	1.54	1.55	1.44
11.	1.08	1.02	1.24	1.93	1.51	1.53	3.13	1.57	1.97	1.52	1.66	1.37
12.	1.14	1.05	1.21	2.06	1.76	1.60	2.75	1.60	1.85	1.49	1.58	1.35
13.	1.08	1.27	1.19	2.28	1.66	1.53	2.51	1.50	1.78	1.46	1.54	1.35
14.	1.11	1.13	1.15	2.36	1.54	1.57	2.32	1.51	1.72	1.45	1.53	1.29
15.	1.09	1.11	1.14	2.34	1.59	1.46	2.16	1.50	1.70	1.44	1.53	1.29
16.	1.10	1.08	1.13	2.27	1.58	1.47	2.01	1.39	1.65	1.43	1.49	1.35
17.	1.08	1.08	1.14	2.21	1.58	1.41	1.91	1.50	1.62	1.42	1.50	1.28
18.	1.09	1.05	1.14	2.11	1.54	1.38	1.80	1.50	1.99	1.52	1.52	1.24
19.	2.15	1.01	1.34	2.00	1.44	1.45	1.67	1.42	2.11	1.44	1.52	1.24
20.	1.80	1.00	1.31	1.92	1.40	1.35	1.56	2.38	1.69	1.42	1.44	1.25
21.	1.46	1.00	1.28	1.90	1.34	1.35	1.56	1.78	1.60	1.37	1.48	1.24
22.	1.36	1.00	1.20	1.88	1.45	1.31	1.51	1.55	1.58	1.41	1.59	1.24
23.	1.27	1.01	1.16	1.90	1.59	1.44	1.50	1.61	1.52	1.47	1.69	1.24
24.	1.23	1.04	1.20	1.91	1.58	1.28	1.69	1.61	1.48	1.57	1.71	1.25
25.	1.15	1.05	1.21	1.88	1.50	1.27	1.54	1.47	1.45	1.70	1.75	1.26
26.	1.16	1.22	1.33	1.82	1.42	1.49	1.42	1.43	1.43	1.75	1.57	1.24
27.	1.12	1.10	1.41	1.73	1.38	1.95	1.65	1.39	2.76	1.98	1.53	1.24
28.	1.12	1.05	1.42	1.69	1.35	1.48	1.78	1.55	2.40	2.47	1.47	1.25
29.	1.09		1.48	1.67	3.33	1.48	1.74	2.44	1.93	1.97	1.45	1.26
30.	1.02		1.50	1.69	1.70	1.62	2.28	5.91	1.80	1.83	1.44	1.25
31.	1.07		1.53		1.55		1.74	3.08		1.79		1.25

Extremwerte in m³/s

am	04.	20.	04.	22.	09.	21.	09.	22.	26.	21.	09.	03.
NQ	0.87	0.94	0.97	1.26	0.98	0.80	1.05	0.94	0.87	0.87	0.93	0.93
HQ	2.92	1.54	3.20	3.05	7.23	3.27	7.82	16.0	4.59	3.87	2.47	2.23
am	19.	13.	08.	14.	29.	26.	10.	30.	18.	28.	22.	03.

Monatsmittel in m³/s(MQ),l/s.km²(Mq) bzw.Monatssummen in mm (h_A)

MQ	1.15	1.06	1.24	1.93	1.64	1.53	1.96	1.78	1.94	1.63	1.57	1.33
Mq	7.54	6.95	8.12	12.6	10.7	10.0	12.8	11.6	12.7	10.6	10.3	8.67
h_A	20	17	22	33	29	26	34	31	33	28	27	22

Reihe: 2002-2006 **Mittlere Monatsmittel in m³/s (MQ),l/s.km²(Mq) bzw. -summen in mm (h_A)**

MQ	1.32	1.17	1.57	2.38	3.16	2.88	2.78	3.32	2.77	2.64	1.98	1.58
Mq	8.64	7.66	10.3	15.5	20.6	18.8	18.1	21.7	18.1	17.2	12.9	10.3
h_A	23	19	28	40	55	49	49	58	47	46	33	27

Reihe: 1987-2007 **Mittlere Monatsmittel mit Extremwerten in m³/s**

NQ	0.72	0.51	0.58	0.60	0.83	0.58	0.61	0.61	0.87	0.87	0.77	0.66
NQ_T	0.97	0.82	0.99	1.00	1.14	0.91	0.94	0.84	0.94	1.12	1.17	0.95
MNQ_T	1.32	1.22	1.28	1.68	2.36	2.01	1.90	1.87	1.93	1.95	1.86	1.58
NMQ	1.12	1.00	1.12	1.22	1.60	1.11	1.18	1.14	1.10	1.36	1.28	1.11
MQ	1.54	1.44	1.63	2.31	3.19	2.88	2.89	2.83	2.65	2.73	2.39	1.88
HMQ	2.40	2.09	2.28	4.17	5.53	5.95	5.32	6.85	5.78	5.05	5.05	3.29
MHQ	2.58	2.68	3.92	4.86	7.56	10.2	18.9	18.4	8.39	10.5	6.51	3.38
HQ	9.77	5.68	8.13	10.6	15.6	32.8	59.9	85.4	19.7	35.9	15.1	7.56

Jahreswerte in m³/s (Q),l/s.km²(Mq), mm (h_A)

	Berichtsjahr			Reihe: 2002 - 2006			Reihe: 1987 - 2007		
NQ	0.80	21.06.		0.51	13.02.2006		0.51	13.02.2006	
NQ_T	0.96	06.02.					0.82	18.02.2006	
$MJNQ_T$							1.11		
MJNQ							1.54		2003
MQ,Mq,h_A	1.57	10.2	323	2.30	15.0	474	2.37	15.5	488
HJMQ							3.28		1999
MJHQ							27.1		
HQ	16.0	30.08.		85.4	26.08.2005		85.4	26.08.2005	

NNQ seit 1987: 0.51 13.02.2006 **HHQ seit** 1987: 85.4 26.08.2005

Berichtsjahr(J) Überschreitungsdauer der Abflüsse in Tagen Reihe(R): 2002-2006

m³/s	Tage(J)	Tage(R)	m³/s	Tage(J)	Tage(R)	m³/s	Tage(J)	Tage(R)	m³/s	Tage(J)	Tage(R)
10000			500			20.0		0.2	1.00	359	352.8
8000			350			16.0		0.6	0.80	365	365.2
6000			250			12.0		1.4	0.60		
4000			180			9.00		3.8	0.40		
3000			140			7.00		8.0	0.30		
2000			100			5.00	2	20.4	0.20		
1600			80.0			3.50	2	54.2	0.10		
1200			60.0			2.50	9	101.6	0.06		
900			40.0			1.80	66	178.6	0.03		
700			30.0			1.40	250	247.2	0.00		

durch Kraftwerksbetrieb beeinflusst
Im Dez durch Eis beeinflusst
Im Jän,Feb,Mrz,Jul,Aug,Sep,Dez nach erg.Wasserständen erm.

Nr. 637 Hammerjäger
Ingeringbach

Mst.Nr. 211920 Art: Schreibpegel Einzugsgebiet: 198.5 km²

Monat	I	II	III	IV	V	VI	VII	VIII	IX	X	XI	XII
Tag	Tägliche Abflüsse 2007 in m³/s											
1.	1.82	2.07	1.77	2.33	5.06	3.55	4.11	2.73	4.23	5.49	3.53	3.15
2.	1.75	2.05	1.72	3.24	4.77	3.60	3.88	2.56	4.21	5.21	3.80	3.26
3.	1.74	2.00	1.74	2.86	4.68	3.53	4.48	2.89	4.17	4.95	3.73	3.19
4.	1.73	2.00	1.69	2.83	4.89	4.06	5.02	2.56	4.81	4.64	3.75	3.02
5.	1.74	1.98	1.65	2.67	5.30	3.91	4.75	2.42	4.86	4.53	3.73	2.92
6.	1.73	1.94	1.75	2.83	4.82	3.97	4.60	2.33	7.71	4.32	3.58	2.85
7.	1.72	1.95	1.78	3.19	4.57	3.95	4.49	2.45	12.4	4.04	3.57	2.79
8.	1.67	1.89	2.00	3.62	4.57	3.86	4.71	2.40	16.7	3.83	3.55	2.83
9.	1.68	1.89	1.89	3.88	4.94	3.77	6.98	2.38	17.8	3.62	3.42	2.81
10.	1.71	1.86	1.79	4.23	4.79	3.69	12.3	2.33	16.2	3.43	3.38	2.71
11.	1.69	1.85	1.74	4.79	4.62	3.63	10.4	2.31	14.6	3.29	3.46	2.63
12.	1.89	1.82	1.77	5.64	4.86	3.75	9.53	2.40	13.2	3.11	3.39	2.57
13.	1.78	1.90	1.77	6.95	4.64	3.74	8.61	2.22	11.7	3.02	3.24	2.50
14.	1.76	1.83	1.84	7.98	4.49	3.74	7.60	2.16	10.9	2.90	3.16	2.35
15.	1.70	1.85	1.87	8.15	4.78	3.84	6.81	2.10	9.82	2.78	2.96	2.17
16.	1.60	1.79	1.96	7.92	4.82	4.32	6.18	2.01	8.99	2.66	2.79	2.25
17.	1.62	1.73	2.00	7.54	4.69	4.96	5.63	2.32	8.73	2.60	2.79	2.16
18.	1.60	1.71	2.07	7.12	4.51	4.88	5.14	2.27	8.57	2.60	2.72	2.06
19.	5.22	1.71	2.54	6.56	4.12	5.54	4.72	2.10	8.17	2.53	2.69	2.10
20.	4.46	1.69	2.41	6.16	3.94	5.01	4.29	2.91	7.10	2.54	2.61	2.12
21.	3.06	1.69	2.22	5.99	3.85	5.49	3.99	2.58	6.43	2.45	2.61	2.08
22.	2.75	1.69	2.15	5.91	3.78	5.55	3.76	2.32	5.96	2.38	2.78	2.04
23.	2.70	1.67	2.19	5.83	3.86	5.50	3.58	2.33	5.44	2.34	3.25	2.08
24.	2.55	1.70	2.20	5.84	3.85	5.24	4.03	2.31	5.08	2.36	3.43	2.11
25.	2.13	1.70	2.17	5.91	3.89	5.02	3.51	2.17	4.75	2.31	3.98	2.02
26.	2.02	1.79	2.28	5.87	3.76	5.18	3.18	2.16	4.59	2.28	3.61	1.90
27.	2.00	1.70	2.37	5.69	3.64	5.22	3.37	2.06	7.23	2.55	3.46	1.93
28.	2.20	1.77	2.31	5.51	3.47	4.81	3.16	2.13	6.84	6.01	3.32	1.93
29.	2.06		2.26	5.39	4.70	4.52	3.00	2.76	6.25	4.10	3.23	1.83
30.	2.32		2.20	5.30	3.78	4.37	3.10	6.49	5.91	3.89	3.23	1.78
31.	2.12		2.21		3.54		2.77	4.45		3.68		1.83
	Extremwerte in m³/s											
am	02.	01.	11.	01.	27.	04.	28.	25.	01.	24.	17.	08.
NQ	0.52	0.60	0.69	2.14	0.88	1.11	0.62	0.54	3.22	0.62	0.88	0.88
HQ	9.14	4.83	5.37	9.86	7.14	10.6	16.0	10.8	21.2	9.86	11.0	5.10
am	19.	01.	19.	16.	29.	18.	10.	30.	09.	28.	25.	09.
	Monatsmittel in m³/s(MQ),l/s.km²(Mq) bzw.Monatssummen in mm (h_A)											
MQ	2.15	1.83	2.01	5.26	4.39	4.41	5.22	2.57	8.44	3.43	3.29	2.39
Mq	10.8	9.22	10.1	26.5	22.1	22.2	26.3	12.9	42.5	17.3	16.6	12.0
h_A	29	22	27	69	59	58	70	35	110	46	43	31

Reihe: 2002-2006	Mittlere Monatsmittel in m³/s (MQ),l/s.km²(Mq) bzw. -summen in mm (h_A)											
MQ	1.46	1.32	1.90	3.85	7.87	5.72	5.30	5.35	3.51	3.90	2.86	2.39
Mq	7.35	6.64	9.55	19.4	39.7	28.8	26.7	27.0	17.7	19.6	14.4	12.0
h_A	20	16	26	50	106	75	72	72	46	53	37	31
Reihe: 1994-2007	**Mittlere Monatsmittel mit Extremwerten in m³/s**											
NQ	0.51	0.38	0.38	0.44	0.88	0.60	0.45	0.52	0.67	0.60	0.58	0.38
NQ_T	0.79	0.68	0.91	1.28	3.26	2.25	1.37	1.14	1.60	1.62	1.25	1.04
MNQ_T	1.19	1.19	1.26	2.20	5.41	4.19	3.19	2.71	2.79	2.77	2.20	1.57
NMQ	1.13	0.93	1.16	2.08	4.39	2.85	1.79	1.53	1.92	2.32	1.71	1.31
MQ	1.55	1.42	1.85	4.15	8.49	6.02	5.34	4.71	4.37	4.01	3.09	2.23
HMQ	2.22	1.83	2.76	8.38	12.3	10.1	8.71	9.66	8.44	8.49	6.16	4.14
MHQ	4.02	2.72	5.26	11.4	15.3	14.5	19.8	16.1	10.3	10.3	6.95	4.82
HQ	11.1	4.83	13.8	20.7	24.6	27.1	49.9	43.4	21.2	30.5	15.4	8.12

Jahreswerte in m³/s (Q),l/s.km²(Mq), mm (h_A)	Berichtsjahr			Reihe: 2002 - 2006			Reihe: 1994 - 2007		
NQ	0.52	02.01.		0.38	21.12.2004		0.38	23.03.1998	
NQ_T	1.60	16.01.					0.68	06.02.1998	
$MJNQ_T$							1.04		
NJMQ							2.36		2003
MQ,Mq,h_A	3.78	19.0	601	3.82	19.2	606	3.95	19.9	628
HJMQ							4.95		1996
MJHQ							26.4		
HQ	21.2	09.09.		43.4	12.08.2002		49.9	02.07.1995	
NNQ seit 1994:	0.38	23.03.1998		**HHQ seit** 1994:	49.9	02.07.1995			

Berichtsjahr(J)	Überschreitungsdauer der Abflüsse in Tagen			Reihe(R): 2002-2006								
m³/s	Tage(J)	Tage(R)	m³/s	Tage(J)	Tage(R)	m³/s	Tage(J)	Tage(R)	m³/s	Tage(J)	Tage(R)
10000			500			20.0		0.6	1.00		359.0
8000			350			16.0	3	1.6	0.80		365.0
6000			250			12.0	7	6.2	0.60		365.2
4000			180			9.00	12	23.8	0.40		
3000			140			7.00	26	44.6	0.30		
2000			100			5.00	69	86.0	0.20		
1600			80.0			3.50	165	147.2	0.10		
1200			60.0			2.50	235	218.8	0.06		
900			40.0			1.80	324	264.4	0.03		
700			30.0			1.40	365	309.4	0.00		

durch Kraftwerksbetrieb beeinflusst

Nr. 638 Unterwald
Liesingbach

Mst.Nr. 211821 Art: Schreibpegel Einzugsgebiet: 44.1 km²

Monat	I	II	III	IV	V	VI	VII	VIII	IX	X	XI	XII
Tag	Tägliche Abflüsse 2007 in m³/s											
1.	0.64	0.78	0.65	0.74	1.81	1.31	0.83	1.03	1.03	1.63	1.11	1.22
2.	0.59	0.77	0.66	0.87	1.74	1.32	1.01	1.01	0.97	1.53	1.09	1.21
3.	0.60	0.77	0.67	0.86	1.77	1.24	1.00	1.03	0.96	1.52	1.07	1.19
4.	0.61	0.70	0.66	0.85	1.77	1.21	1.20	1.03	1.05	1.58	1.19	1.13
5.	0.61	0.76	0.63	0.84	1.89	1.20	1.12	0.94	1.30	1.69	1.14	1.17
6.	0.55	0.72	0.66	0.88	1.87	1.22	1.06	0.87	2.73	1.56	1.12	1.17
7.	0.55	0.74	0.74	0.92	1.70	1.20	1.05	0.89	3.88	1.43	1.10	1.16
8.	0.55	0.72	0.92	0.95	1.74	1.16	1.23	0.87	4.23	1.41	1.16	1.12
9.	0.56	0.68	0.85	0.98	1.98	1.18	1.88	0.85	4.77	1.36	1.14	1.04
10.	0.50	0.67	0.79	1.00	1.90	1.14	3.06	0.85	4.13	1.30	1.15	1.04
11.	0.51	0.67	0.78	1.11	1.89	1.11	2.57	0.85	3.94	1.31	1.16	1.05
12.	0.53	0.69	0.76	1.22	1.93	1.11	2.13	0.87	3.85	1.32	1.15	1.06
13.	0.49	0.69	0.76	1.49	1.89	1.07	1.91	0.81	3.48	1.30	1.11	1.04
14.	0.51	0.69	0.75	1.74	1.86	1.06	1.81	0.83	3.06	1.21	1.10	0.97
15.	0.52	0.67	0.76	1.72	2.00	1.02	1.68	0.82	2.74	1.25	1.10	0.98
16.	0.47	0.67	0.72	1.72	1.91	1.03	1.65	0.80	2.52	1.17	1.06	0.96
17.	0.44	0.67	0.83	1.74	1.90	1.06	1.59	0.95	2.43	1.21	1.06	0.93
18.	0.49	0.65	0.81	1.66	1.82	0.99	1.50	0.94	2.51	1.27	1.02	0.90
19.	1.27	0.57	0.91	1.65	1.57	1.00	1.44	0.88	2.42	1.24	0.95	0.82
20.	1.58	0.62	0.85	1.67	1.45	0.97	1.43	0.99	2.15	1.24	0.91	0.82
21.	1.14	0.59	0.81	1.66	1.44	1.05	1.36	0.95	2.00	1.15	0.99	0.83
22.	1.04	0.63	0.74	1.63	1.45	1.05	1.31	0.90	1.87	1.13	1.07	0.82
23.	0.98	0.63	0.73	1.66	1.44	1.07	1.28	0.90	1.71	1.09	1.18	0.80
24.	0.91	0.63	0.70	1.73	1.38	0.95	1.49	0.89	1.65	1.10	1.36	0.81
25.	0.88	0.69	0.70	1.77	1.39	0.91	1.29	0.88	1.63	1.08	1.50	0.78
26.	0.87	0.69	0.68	1.78	1.37	0.99	1.19	0.82	1.54	1.10	1.38	0.83
27.	0.86	0.65	0.68	1.86	1.36	0.94	1.17	0.74	1.85	1.31	1.36	0.82
28.	0.78	0.65	0.71	1.84	1.32	0.94	1.14	0.74	1.82	1.77	1.26	0.81
29.	0.81		0.71	1.88	1.51	0.92	1.13	0.89	1.76	1.38	1.25	0.82
30.	0.76		0.72	1.84	1.36	0.88	1.25	1.24	1.68	1.31	1.23	0.84
31.	0.76		0.71		1.22		1.07	1.04		1.22		0.86
	Extremwerte in m³/s											
am	19.	21.	16.	01.	11.	22.	28.	28.	03.	03.	21.	08.
NQ	0.12	0.14	0.16	0.70	0.97	0.31	0.81	0.70	0.91	0.19	0.91	0.21
HQ	2.14	0.82	1.35	2.01	2.98	1.67	4.85	1.62	5.09	2.25	1.54	1.65
am	20.	21.	17.	14.	13.	01.	09.	30.	09.	28.	25.	08.
	Monatsmittel in m³/s(MQ),l/s.km²(Mq) bzw.Monatssummen in mm (h_A)											
MQ	0.72	0.68	0.74	1.41	1.66	1.08	1.45	0.91	2.39	1.33	1.15	0.97
Mq	16.4	15.4	16.9	31.9	37.7	24.4	32.8	20.6	54.2	30.1	26.1	21.9
h_A	44	37	45	83	101	63	88	55	140	81	68	57

Reihe: 2002-2006	Mittlere Monatsmittel in m³/s (MQ),l/s.km²(Mq) bzw. -summen in mm (h_A)											
MQ	0.57	0.53	0.74	1.26	2.47	1.84	1.57	1.37	1.07	1.12	0.94	0.72
Mq	13.0	12.1	16.8	28.6	56.0	41.7	35.6	31.0	24.3	25.5	21.3	16.3
h_A	35	29	45	74	150	108	95	83	63	68	55	42
Reihe: 1989-2007	**Mittlere Monatsmittel mit Extremwerten in m³/s**											
NQ	.050	0.09	0.09	0.07	0.21	0.12	0.12	0.19	0.10	0.17	0.17	0.07
NQ_T	0.25	0.31	0.31	0.40	0.43	0.79	0.66	0.60	0.58	0.48	0.45	0.38
MNQ_T	0.46	0.45	0.46	0.82	1.73	1.46	1.14	0.96	0.94	0.93	0.82	0.60
NMQ	0.41	0.37	0.38	0.54	1.32	1.08	0.74	0.67	0.70	0.58	0.49	0.50
MQ	0.59	0.55	0.70	1.32	2.55	1.97	1.75	1.37	1.33	1.28	1.02	0.75
HMQ	0.73	0.77	0.99	2.69	4.63	3.62	3.14	2.54	2.40	2.77	1.61	1.09
MHQ	0.88	0.74	1.51	2.90	4.72	3.95	8.34	3.73	2.78	3.03	1.91	1.34
HQ	2.14	1.43	2.64	6.91	10.6	8.26	35.0	8.55	6.14	13.6	4.39	3.14

Jahreswerte in m³/s (Q),l/s.km²(Mq), mm (h_A)	Berichtsjahr			Reihe: 2002 - 2006			Reihe: 1989 - 2007		
NQ	0.12	19.01.		0.07	19.12.2006		.050	15.01.1991	
NQ_T	0.44	17.01.					0.25	25.01.2000	
$MJNQ_T$							0.40		
NJMQ							0.83		2003
MQ,Mq,h_A	1.21	27.4	864	1.19	27.0	852	1.27	28.8	907
HJMQ							1.51		1996
MJHQ							9.74		
HQ	5.09	09.09.		26.8	16.07.2002		35.0	31.07.1998	
NNQ seit 1989:	.050	15.01.1991		**HHQ seit** 1989:	35.0	31.07.1998			

Berichtsjahr(J)	Überschreitungsdauer der Abflüsse in Tagen			Reihe(R): 2002-2006								
m³/s	Tage(J)	Tage(R)	m³/s	Tage(J)	Tage(R)	m³/s	Tage(J)	Tage(R)	m³/s	Tage(J)	Tage(R)
10000			500			20.0			1.00	212	176.4
8000			350			16.0			0.80	288	222.8
6000			250			12.0			0.60	349	298.8
4000			180			9.00			0.40	365	362.0
3000			140			7.00			0.30		365.2
2000			100			5.00		0.2	0.20		
1600			80.0			3.50	6	3.2	0.10		
1200			60.0			2.50	14	25.4	0.06		
900			40.0			1.80	42	65.0	0.03		
700			30.0			1.40	91	103.4	0.00		

Extremwerte beeinflusst
Im Jul,Aug nach ergänzten Wasserständen ermittelt

Abflüsse

Nr. 639 Kammern im Liesingtal
Liesingbach

Mst.Nr. 211169 Art: Schreibpegel Einzugsgebiet: 265.6 km²

Monat	I	II	III	IV	V	VI	VII	VIII	IX	X	XI	XII
Tag	Tägliche Abflüsse 2007 in m³/s											
1.	3.52	4.28	4.06	4.95	6.76	5.08	4.10	4.36	5.13	7.61	7.56	7.26
2.	3.48	4.20	4.10	5.81	6.51	5.91	4.25	4.22	4.96	7.22	7.25	7.38
3.	3.46	4.19	4.06	5.76	6.53	5.29	4.73	4.55	4.85	6.91	7.11	7.46
4.	3.44	4.06	4.10	5.78	6.64	5.27	5.29	4.27	5.51	6.70	7.34	7.32
5.	3.54	4.05	4.05	5.58	6.98	5.28	5.02	4.06	6.67	6.88	7.24	7.08
6.	3.47	3.99	4.30	5.57	6.58	5.13	4.81	3.92	15.3	6.69	7.09	6.93
7.	3.45	3.96	4.55	5.71	6.34	4.96	4.58	4.10	19.9	6.49	7.06	6.90
8.	3.39	3.91	5.68	5.95	6.35	4.88	5.04	4.04	21.0	6.39	7.52	7.31
9.	3.35	3.88	5.75	6.06	7.10	4.90	7.37	3.92	20.8	6.22	7.06	7.07
10.	3.40	3.83	5.25	6.21	6.70	4.70	12.6	3.92	18.5	6.05	7.02	6.85
11.	3.49	3.79	5.01	6.47	6.51	4.82	9.98	3.97	17.4	5.96	7.33	6.62
12.	3.83	3.75	4.87	6.93	6.70	4.90	9.02	4.30	16.7	5.76	7.60	6.58
13.	3.57	4.01	4.85	7.72	6.41	4.69	8.17	3.86	15.1	5.65	7.11	6.40
14.	3.49	3.94	4.92	8.46	6.16	4.76	7.57	3.98	13.9	5.50	6.85	6.25
15.	3.40	4.01	5.01	8.62	6.63	4.75	7.09	3.68	12.8	5.39	6.63	6.10
16.	3.32	3.81	5.07	8.41	6.57	4.94	6.71	4.32	11.9	5.27	6.44	6.00
17.	3.27	3.79	5.09	8.10	6.33	5.43	6.37	4.70	11.4	5.15	6.26	5.87
18.	3.21	3.74	5.14	7.84	6.26	4.85	6.10	4.51	11.2	5.35	6.25	5.76
19.	7.43	3.66	5.90	7.49	5.81	4.81	5.86	4.18	11.0	5.47	6.05	5.58
20.	8.41	3.65	5.50	7.28	5.55	4.62	5.59	4.83	9.97	5.29	5.70	5.45
21.	6.45	3.68	5.20	7.16	5.36	5.15	5.35	4.61	9.34	5.20	5.71	5.35
22.	5.77	3.67	5.03	7.03	5.22	5.06	5.26	4.35	8.90	5.04	5.86	5.26
23.	5.50	3.71	4.87	6.96	5.10	4.88	5.10	4.27	8.47	5.05	6.25	5.21
24.	5.20	3.69	4.85	7.12	4.97	4.57	6.02	4.18	8.07	5.07	7.18	5.12
25.	4.81	3.73	4.93	7.22	5.02	4.36	5.42	4.11	7.78	5.10	8.07	5.05
26.	4.52	3.96	4.81	7.21	5.04	4.79	4.90	4.06	7.65	5.35	8.11	5.00
27.	4.47	3.86	4.91	7.14	4.89	4.69	4.78	4.00	9.56	5.92	8.00	4.86
28.	4.49	4.04	4.83	7.08	4.82	4.47	4.69	4.01	9.26	11.1	7.70	4.83
29.	4.56		4.80	6.97	6.43	4.29	4.63	4.50	8.42	8.80	7.50	4.74
30.	4.45		4.77	6.95	5.34	4.17	5.33	7.08	7.96	8.29	7.36	4.69
31.	4.30		4.84		4.97		4.61	5.53		7.98		4.74
	Extremwerte in m³/s											
am	15.	16.	26.	01.	07.	17.	28.	13.	01.	22.	15.	03.
NQ	2.32	1.56	1.56	4.77	3.30	1.59	1.48	1.94	4.08	4.54	2.82	3.88
HQ	13.1	8.45	8.24	9.73	9.28	10.4	19.6	11.1	25.0	14.4	10.3	9.57
am	19.	15.	21.	23.	11.	21.	10.	30.	07.	28.	26.	03.
	Monatsmittel in m³/s(MQ),l/s.km²(Mq) bzw.Monatssummen in mm (h_A)											
MQ	4.27	3.89	4.88	6.85	6.02	4.88	6.01	4.34	11.3	6.29	7.01	6.03
Mq	16.1	14.6	18.4	25.8	22.7	18.4	22.6	16.3	42.6	23.7	26.4	22.7
h_A	43	35	49	67	61	48	61	44	110	63	68	59

Reihe: 2002-2006	Mittlere Monatsmittel in m³/s (MQ),l/s.km²(Mq) bzw. -summen in mm (h_A)											
MQ	2.85	2.97	4.62	8.71	10.3	7.76	7.14	6.71	5.29	5.16	4.60	3.92
Mq	10.7	11.2	17.4	32.8	38.9	29.2	26.9	25.3	19.9	19.4	17.3	14.8
h_A	29	27	47	85	104	76	72	68	52	52	45	38
Reihe: 1966-2007	Mittlere Monatsmittel mit Extremwerten in m³/s											
NQ	0.93	0.80	0.93	1.65	1.46	1.55	1.12	1.57	1.55	1.34	1.34	1.04
NQ_T	1.44	1.80	1.81	2.71	4.02	3.37	2.51	2.02	2.75	2.48	2.37	1.82
MNQ_T	2.74	2.73	3.03	4.92	7.45	6.37	5.10	4.75	4.26	4.04	3.70	3.09
NMQ	2.00	2.02	2.28	3.88	6.02	4.40	2.99	2.54	3.23	2.74	2.62	2.39
MQ	3.25	3.15	4.33	7.69	11.2	8.61	7.46	6.58	5.68	5.07	4.38	3.83
HMQ	5.77	4.80	8.63	14.2	22.3	16.9	15.8	19.1	11.3	11.0	8.00	6.65
MHQ	5.23	4.78	8.29	13.9	19.1	16.0	18.1	15.4	10.8	10.3	7.56	5.93
HQ	13.1	9.98	18.8	29.9	42.0	36.0	41.5	49.0	25.0	36.9	24.8	18.6

Jahreswerte in m³/s (Q),l/s.km²(Mq), mm (h_A)									
	Berichtsjahr			Reihe: 2002 - 2006			Reihe: 1966 - 2007		
NQ	1.48	28.07.		1.12	28.07.2003		0.80	17.02.1970	
NQ_T	3.21	18.01.					1.44	02.01.1977	
$MJNQ_T$							2.36		
NJMQ							4.03		2003
MQ,Mq,h_A	5.98	22.5	710	5.89	22.2	699	5.95	22.4	707
HJMQ							8.12		1970
MJHQ							26.4		
HQ	25.0	07.09.		44.8	12.08.2002		49.0	19.08.1966	
NNQ seit 1966:	0.80	17.02.1970		HHQ seit 1966:	49.0	19.08.1966			

Berichtsjahr(J) Überschreitungsdauer der Abflüsse in Tagen Reihe(R): 2002-2006											
m³/s	Tage(J)	Tage(R)	m³/s	Tage(J)	Tage(R)	m³/s	Tage(J)	Tage(R)	m³/s	Tage(J)	Tage(R)
10000			500			20.0	2	0.4	1.00		
8000			350			16.0	6	3.4	0.80		
6000			250			12.0	11	24.0	0.60		
4000			180			9.00	22	62.8	0.40		
3000			140			7.00	84	99.4	0.30		
2000			100			5.00	221	177.2	0.20		
1600			80.0			3.50	351	266.2	0.10		
1200			60.0			2.50	365	336.0	0.06		
900			40.0			1.80		364.8	0.03		
700			30.0			1.40		365.2	0.00		

Extremwerte beeinflusst

Nr. 640 Leoben
Mur

Mst.Nr. 211185 Art: Schreibpegel Einzugsgebiet: 4391.9 km²

Monat	I	II	III	IV	V	VI	VII	VIII	IX	X	XI	XII
Tag	Tägliche Abflüsse 2007 in m³/s											
1.	38.3	38.3	37.0	51.0	87.5	81.1	92.9	72.0	84.6	91.2	62.7	58.7
2.	38.2	38.5	38.2	61.6	84.0	82.7	86.5	69.5	74.5	87.9	60.2	57.5
3.	38.3	38.4	38.4	63.0	83.3	79.8	101	70.2	68.7	84.3	60.1	57.4
4.	38.0	38.1	38.1	64.4	83.9	81.3	106	71.5	84.5	80.9	59.8	57.1
5.	38.2	37.8	38.0	61.9	92.2	85.5	140	68.1	81.0	80.2	60.2	56.0
6.	38.0	37.8	38.3	61.3	87.2	86.6	115	66.4	108	80.8	59.9	55.3
7.	38.3	37.5	39.4	62.6	83.0	84.3	105	66.1	130	80.0	59.8	53.7
8.	38.1	37.8	45.1	65.9	81.7	82.4	99.5	67.8	151	75.7	60.0	55.4
9.	37.6	37.4	48.6	67.5	86.4	81.3	118	66.8	173	75.0	59.6	53.7
10.	37.1	37.4	46.2	68.5	94.1	79.7	277	66.8	177	72.6	58.9	52.5
11.	37.4	37.1	45.0	72.9	91.5	80.1	244	65.3	172	71.8	59.8	51.8
12.	38.4	36.9	44.2	80.8	90.1	81.6	187	67.1	166	70.7	61.7	51.3
13.	39.0	37.2	44.3	92.8	89.2	82.2	161	67.1	151	69.6	59.4	50.8
14.	38.5	37.4	44.4	109	85.5	84.4	141	65.7	140	67.6	58.5	50.2
15.	37.8	37.3	45.0	113	86.9	86.6	124	68.0	134	66.2	57.6	49.0
16.	37.5	37.3	45.2	111	93.1	84.5	112	65.1	129	66.0	56.0	48.3
17.	37.5	37.4	45.6	109	88.8	85.4	104	64.3	124	64.6	55.4	47.3
18.	37.1	37.6	45.5	103	88.2	79.0	97.7	72.9	125	64.5	54.9	46.0
19.	42.5	36.8	47.3	96.8	82.8	84.0	92.6	67.9	136	65.6	54.5	45.1
20.	67.1	36.6	47.4	92.4	79.0	80.5	88.4	63.3	114	64.0	55.5	45.0
21.	51.2	36.9	46.1	90.6	76.5	96.6	83.2	77.8	100	63.6	54.4	45.0
22.	44.8	36.4	45.3	90.2	77.6	102	79.7	66.5	94.9	62.8	54.1	44.8
23.	42.8	36.5	45.0	90.5	79.6	94.9	78.3	61.5	89.5	63.1	56.3	44.2
24.	41.7	36.5	45.7	90.6	82.3	91.2	78.3	59.9	85.7	64.2	61.4	44.7
25.	40.0	36.6	45.3	95.3	80.8	84.9	82.9	58.4	84.6	63.6	68.2	44.4
26.	38.7	37.1	45.4	96.4	84.7	82.4	76.3	54.5	83.6	64.1	69.6	43.4
27.	37.5	37.6	46.0	94.4	82.5	101	75.0	51.9	116	65.0	65.8	42.9
28.	38.5	37.2	45.9	90.2	80.1	101	78.2	52.2	130	83.9	63.2	43.1
29.	39.0		46.0	88.9	99.1	93.0	84.3	57.8	123	78.8	60.2	43.1
30.	39.1		46.5	87.4	95.1	93.9	82.2	102	101	67.6	58.3	43.3
31.	38.6		46.8		84.0		79.5	119		65.2		42.7
	Extremwerte in m³/s											
am	10.	20.	01.	01.	21.	18.	31.	29.	03.	22.	22.	27.
NQ	36.2	35.0	36.7	47.3	74.3	73.8	72.2	49.2	65.3	61.0	52.7	41.5
HQ	78.5	39.5	50.1	124	113	125	332	151	186	104	72.4	60.6
am	20.	02.	08.	16.	29.	21.	10.	30.	10.	28.	25.	01.
	Monatsmittel in m³/s(MQ),l/s.km²(Mq) bzw.Monatssummen in mm (h_A)											
MQ	40.1	37.3	44.0	84.1	85.8	86.5	112	68.2	118	71.7	59.5	49.1
Mq	9.14	8.50	10.0	19.1	19.5	19.7	25.5	15.5	26.8	16.3	13.6	11.2
h_A	24	21	27	50	52	51	68	42	69	44	35	29

Reihe: 2002-2006	Mittlere Monatsmittel in m³/s (MQ),l/s.km²(Mq) bzw. -summen in mm (h_A)											
MQ	31.9	29.7	41.9	79.4	133	113	99.1	96.6	69.0	79.7	62.4	49.6
Mq	7.27	6.76	9.53	18.1	30.3	25.7	22.6	22.0	15.7	18.1	14.2	11.3
h_A	19	16	26	47	81	67	60	59	41	49	37	29
Reihe: 1951-2007	Mittlere Monatsmittel mit Extremwerten in m³/s											
NQ	11.9	14.8	11.1	27.8	47.5	48.4	25.6	23.1	30.0	29.1	21.6	13.3
NQ_T	15.8	17.0	18.2	28.6	49.5	51.5	26.7	24.8	32.1	29.3	23.4	14.4
MNQ_T	26.4	25.9	29.8	51.7	92.3	99.3	73.7	61.9	53.2	48.2	43.7	31.3
NMQ	21.1	20.2	25.9	41.4	85.8	74.3	47.1	32.6	41.8	34.0	28.6	21.8
MQ	33.6	31.9	44.9	86.0	155	141	112	93.9	77.1	69.3	59.2	44.1
HMQ	59.7	50.6	78.5	160	334	343	224	273	141	147	143	82.8
MHQ	47.0	43.8	82.6	164	269	239	236	199	153	142	115	70.9
HQ	142	77.2	182	463	534	580	576	840	373	567	521	330

Jahreswerte in m³/s (Q),l/s.km²(Mq), mm (h_A)									
	Berichtsjahr			Reihe: 2002 - 2006			Reihe: 1951 - 2007		
NQ	35.0	20.02.		11.1	02.03.2005		11.1	02.03.2005	
NQ_T	36.4	22.02.					14.4	24.12.1977	
$MJNQ_T$							23.0		
NJMQ							52.0		2003
MQ,Mq,h_A	71.5	16.3	513	74.3	16.9	533	79.2	18.0	569
HJMQ							128		1965
MJHQ							370		
HQ	332	10.07.		620	13.08.2002		840	19.08.1966	
NNQ seit 1951:	11.1	02.03.2005		HHQ seit 1951:	840	19.08.1966			

Berichtsjahr(J) Überschreitungsdauer der Abflüsse in Tagen Reihe(R): 2002-2006											
m³/s	Tage(J)	Tage(R)	m³/s	Tage(J)	Tage(R)	m³/s	Tage(J)	Tage(R)	m³/s	Tage(J)	Tage(R)
10000			500		0.4	20.0		364.0	1.00		
8000			350		1.0	16.0		365.2	0.80		
6000			250	1	3.2	12.0			0.60		
4000			180	3	12.6	9.00			0.40		
3000			140	13	30.8	7.00			0.30		
2000			100	44	80.6	5.00			0.20		
1600			80.0	135	123.6	3.50			0.10		
1200			60.0	220	185.6	2.50			0.06		
900			40.0	306	269.6	1.80			0.03		
700			30.0	365	313.6	1.40			0.00		

siehe Tabelle Überleitungen u. Speicherungen d. Berichtsjahrs
durch Kraftwerksbetrieb beeinflusst
Extremwerte beeinflusst

Abflüsse

Nr. 641 St. Peter/Freienstein Vordernberger Bach

Mst.Nr. 211193 Art: Schreibpegel Einzugsgebiet: 167.3 km²

Monat	I	II	III	IV	V	VI	VII	VIII	IX	X	XI	XII
Tag	Tägliche Abflüsse 2007 in m³/s											
1.	1.38	2.61	2.41	2.76	3.56	2.77	1.78	1.38	1.34	3.11	3.15	3.29
2.	1.37	2.51	2.46	3.00	3.39	3.82	1.78	1.34	1.30	3.03	3.07	3.36
3.	1.37	2.55	2.54	3.07	3.32	3.15	1.83	1.40	1.29	2.93	2.96	3.47
4.	1.35	2.48	2.69	3.23	3.30	3.03	2.01	1.33	1.43	2.88	3.10	3.41
5.	1.34	2.39	2.64	3.26	3.33	2.98	2.01	1.28	1.99	2.91	3.20	3.32
6.	1.32	2.37	2.72	3.33	3.19	2.89	2.03	1.26	7.88	2.82	3.20	3.24
7.	1.32	2.35	3.02	3.60	3.09	2.76	1.94	1.26	13.2	2.72	3.20	3.25
8.	1.31	2.29	3.62	3.91	3.17	2.98	2.55	1.26	15.7	2.62	3.55	3.47
9.	1.30	2.26	3.70	4.03	3.48	2.83	2.93	1.25	15.9	2.58	3.26	3.30
10.	1.31	2.23	3.56	4.24	3.51	2.79	4.15	1.24	13.2	2.49	3.21	3.27
11.	1.35	2.21	3.36	4.36	3.49	2.96	3.56	1.30	11.4	2.42	3.42	3.16
12.	1.64	2.20	3.25	4.88	3.38	2.51	3.20	1.37	11.9	2.37	3.47	3.07
13.	1.52	2.28	3.28	5.65	3.20	2.39	2.84	1.30	9.89	2.34	3.22	2.99
14.	1.51	2.31	3.45	5.96	3.07	2.35	2.51	1.28	8.52	2.29	3.07	2.95
15.	1.47	2.27	3.70	6.05	3.20	2.30	2.20	1.25	7.07	2.25	3.00	2.89
16.	1.44	2.31	3.86	5.87	3.05	2.36	2.03	1.23	6.13	2.19	2.92	2.82
17.	1.42	2.21	3.91	5.53	2.99	2.47	1.91	1.33	5.64	2.15	2.83	2.74
18.	1.39	2.18	3.87	5.20	2.90	2.20	1.83	1.30	5.42	2.20	2.79	2.69
19.	4.42	2.16	4.43	4.74	2.74	2.11	1.75	1.24	5.14	2.20	2.72	2.64
20.	6.97	2.13	4.04	4.44	2.65	2.06	1.68	1.54	4.55	2.19	2.65	2.59
21.	5.61	2.13	3.74	4.30	2.64	2.19	1.61	1.32	4.18	2.14	2.63	2.56
22.	4.68	2.17	3.48	4.24	2.57	2.13	1.58	1.26	3.88	2.12	2.64	2.51
23.	4.22	2.18	3.31	4.21	2.54	2.08	1.54	1.24	3.66	2.13	2.74	2.47
24.	3.95	2.20	3.26	4.23	2.49	2.00	1.89	1.21	3.48	2.11	3.12	2.46
25.	3.55	2.25	3.13	4.19	2.43	1.95	1.61	1.18	3.36	2.07	3.70	2.42
26.	3.25	2.41	3.02	4.08	2.50	2.01	1.48	1.17	3.30	2.12	3.88	2.38
27.	3.13	2.32	2.91	4.01	2.40	1.98	1.46	1.14	3.67	2.33	3.83	2.32
28.	3.02	2.42	2.84	3.93	2.52	1.91	1.53	1.16	3.72	4.02	3.63	2.29
29.	3.02		2.88	3.87	2.94	1.87	1.47	1.37	3.42	3.45	3.52	2.24
30.	2.83		2.87	3.79	2.48	1.82	1.61	2.22	3.26	3.37	3.42	2.24
31.	2.70		2.77		2.37		1.44	1.47		3.27		2.22
	Extremwerte in m³/s											
am	09.	22.	01.	01.	31.	30.	31.	16.	02.	25.	21.	29.
NQ	1.14	1.95	2.26	2.60	2.18	1.67	1.30	1.06	1.21	1.91	2.48	1.95
HQ	7.85	3.04	5.60	6.48	4.25	14.6	13.2	3.40	18.1	5.41	4.54	4.02
am	19.	26.	19.	13.	11.	11.	08.	30.	07.	28.	11.	08.
	Monatsmittel in m³/s(MQ),l/s.km²(Mq) bzw.Monatssummen in mm (h_A)											
MQ	2.47	2.30	3.25	4.27	2.96	2.46	2.06	1.32	6.16	2.58	3.17	2.84
Mq	14.7	13.7	19.4	25.5	17.7	14.7	12.3	7.87	36.8	15.4	18.9	17.0
h_A	39	33	52	66	47	38	33	21	95	41	49	44

Reihe: 2002-2006 **Mittlere Monatsmittel in m³/s (MQ),l/s.km²(Mq) bzw. -summen in mm (h_A)**

MQ	1.32	1.45	2.68	5.22	5.51	4.36	3.42	3.73	2.61	2.42	2.35	1.89
Mq	7.89	8.66	16.0	31.2	33.0	26.1	20.4	22.3	15.6	14.5	14.0	11.3
h_A	21	21	43	81	88	68	55	60	40	39	36	29

Reihe: 1966-2007 **Mittlere Monatsmittel mit Extremwerten in m³/s**

NQ	0.33	0.40	0.55	0.62	1.52	1.52	0.91	0.84	0.75	0.73	0.43	0.38
NQ_T	0.39	0.43	0.62	0.70	1.66	1.52	1.00	0.88	0.85	0.85	0.53	0.43
MNQ_T	1.12	1.20	1.45	2.75	3.96	3.08	2.39	2.20	1.84	1.80	1.59	1.28
NMQ	0.58	0.74	1.01	1.43	2.96	2.21	1.33	0.93	1.15	1.05	0.87	0.59
MQ	1.52	1.53	2.51	4.67	5.95	4.25	3.60	3.24	2.73	2.39	2.02	1.80
HMQ	3.42	3.13	6.24	10.1	11.1	7.29	8.57	8.40	6.42	7.24	4.78	3.95
MHQ	2.83	2.58	5.47	8.66	10.6	9.34	10.0	10.8	5.92	4.96	3.45	2.98
HQ	7.85	5.34	14.2	19.1	21.0	20.0	21.8	31.0	18.1	17.6	15.4	8.08

Jahreswerte in m³/s (Q),l/s.km²(Mq), mm (h_A)

	Berichtsjahr			Reihe: 2002 - 2006			Reihe: 1966 - 2007		
NQ	1.06	16.08.		0.65	17.01.2006		0.33	12.01.1987	
NQ_T	1.14	27.08.					0.39	12.01.1987	
$MJNQ_T$							0.87		
NJMQ							1.86		1969
MQ,Mq,h_A	2.98	17.8	562	3.11	18.6	587	3.03	18.1	570
HJMQ							4.18		1996
MJHQ							15.8		
HQ	18.1	07.09.		26.4	21.08.2005		31.0	01.08.1974	

NNQ seit 1966: 0.33 12.01.1987 **HHQ seit** 1966: 31.0 01.08.1974

Berichtsjahr(J) Überschreitungsdauer der Abflüsse in Tagen Reihe(R): 2002-2006

m³/s	Tage(J)	Tage(R)	m³/s	Tage(J)	Tage(R)	m³/s	Tage(J)	Tage(R)	m³/s	Tage(J)	Tage(R)
10000			500			20.0			1.00	365	341.6
8000			350			16.0			0.80		362.0
6000			250			12.0	4	0.6	0.60		365.2
4000			180			9.00	7	6.6	0.40		
3000			140			7.00	10	21.0	0.30		
2000			100			5.00	22	62.6	0.20		
1600			80.0			3.50	73	111.6	0.10		
1200			60.0			2.50	210	181.2	0.06		
900			40.0			1.80	299	251.2	0.03		
700			30.0			1.40	323	299.0	0.00		

Nr. 643 Neuberg an der Mürz Mürz

Mst.Nr. 211227 Art: Schreibpegel Einzugsgebiet: 231.5 km²

Monat	I	II	III	IV	V	VI	VII	VIII	IX	X	XI	XII
Tag	Tägliche Abflüsse 2007 in m³/s											
1.	2.57	3.48	8.60	9.51	4.83	5.45	3.04	2.47	3.28	5.99	12.9	7.60
2.	2.60	3.42	7.59	10.7	4.33	5.27	3.03	2.41	3.10	5.52	10.3	8.32
3.	2.62	3.70	6.56	10.6	4.18	4.73	3.07	2.54	2.94	5.21	10.3	9.06
4.	2.56	3.51	9.62	9.87	4.09	4.68	3.28	2.87	4.31	4.90	13.5	8.95
5.	2.74	3.36	8.16	8.34	4.40	4.87	3.48	2.62	9.96	4.72	12.5	8.05
6.	2.86	3.41	9.42	8.22	4.37	4.49	4.34	2.44	42.5	4.69	9.76	7.84
7.	3.32	3.38	12.6	9.58	4.06	4.17	3.95	2.42	103	4.30	9.48	8.71
8.	3.66	3.34	16.9	9.80	4.25	4.04	3.39	2.68	62.8	4.33	13.5	9.45
9.	3.24	3.45	14.3	9.33	19.3	3.86	3.56	3.06	44.1	4.16	12.1	9.18
10.	5.14	3.47	11.0	9.86	29.1	4.02	8.55	3.97	27.7	3.86	10.8	8.54
11.	5.73	3.53	9.30	10.7	12.3	3.85	5.99	4.79	38.6	4.07	10.6	7.90
12.	7.74	3.59	8.57	11.2	8.88	4.07	4.46	4.87	43.6	4.17	11.2	7.59
13.	6.17	3.95	8.95	12.4	6.96	4.09	3.94	3.82	23.9	4.13	10.1	7.10
14.	5.61	4.22	10.0	12.6	6.00	4.07	3.62	3.32	18.8	4.34	9.02	6.84
15.	4.99	4.47	9.48	11.3	8.07	4.09	3.37	3.06	15.0	4.18	8.57	6.61
16.	4.28	4.65	8.94	10.3	8.24	3.93	3.22	2.83	12.9	4.33	8.19	6.37
17.	3.92	4.06	8.54	9.45	6.08	5.71	3.10	2.87	11.3	4.41	7.80	6.14
18.	3.66	3.87	8.97	9.02	6.68	4.34	3.04	2.80	10.5	4.49	7.64	6.02
19.	18.1	3.80	11.4	8.10	5.62	3.92	2.91	2.65	10.6	4.23	7.32	5.84
20.	28.6	3.69	9.20	7.56	5.11	3.76	2.81	3.51	9.51	4.22	7.23	5.77
21.	14.4	3.75	7.80	7.26	4.89	3.80	2.73	3.74	8.76	4.18	7.06	5.70
22.	9.18	4.02	7.12	6.96	4.64	3.96	2.70	2.98	7.52	4.04	7.77	5.67
23.	7.09	3.97	6.80	6.79	4.44	4.16	2.64	2.78	6.80	4.14	9.84	5.59
24.	6.00	4.08	6.90	6.82	4.25	3.63	2.81	2.67	6.34	4.09	15.3	5.51
25.	4.99	4.18	6.99	6.52	4.10	3.50	2.88	2.56	6.03	4.49	16.0	5.37
26.	4.42	4.59	7.30	6.22	8.35	3.58	2.60	2.49	5.97	7.67	13.5	5.24
27.	4.13	4.69	7.75	6.10	6.90	3.49	2.53	2.43	6.69	14.0	10.4	5.12
28.	3.92	5.79	7.60	5.79	4.97	3.57	2.62	2.44	9.57	31.9	9.35	5.04
29.	3.83		7.53	5.54	7.84	3.27	2.64	2.56	8.07	21.7	8.75	4.97
30.	3.63		7.75	5.34	6.67	3.15	2.81	4.75	6.56	17.8	8.08	4.95
31.	3.49		8.65		6.08		2.59	4.27		15.7		4.98
	Extremwerte in m³/s											
am	03.	20.	24.	29.	27.	30.	19.	02.	24.	17.	13.	14.
NQ	2.38	2.65	4.72	4.90	2.92	2.92	2.15	2.08	2.44	1.91	3.36	3.42
HQ	55.7	12.1	23.2	14.3	44.1	7.21	12.0	10.9	167	45.0	25.8	11.4
am	19.	28.	08.	13.	10.	17.	10.	11.	07.	28.	08.	10.
	Monatsmittel in m³/s(MQ),l/s.km²(Mq) bzw.Monatssummen in mm (h_A)											
MQ	5.97	3.91	9.04	8.72	7.10	4.12	3.41	3.09	19.0	7.10	10.3	6.78
Mq	25.8	16.9	39.0	37.7	30.7	17.8	14.7	13.3	82.2	30.7	44.5	29.3
h_A	69	41	105	98	82	46	39	36	213	82	115	76

Reihe: 2002-2006 **Mittlere Monatsmittel in m³/s (MQ),l/s.km²(Mq) bzw. -summen in mm (h_A)**

MQ	3.55	4.54	8.64	15.3	12.8	10.5	8.00	9.07	4.86	4.58	5.30	3.38
Mq	15.3	19.6	37.3	66.2	55.2	45.2	34.5	39.2	21.0	19.8	22.9	14.6
h_A	41	47	100	172	148	117	93	105	54	53	59	38

Reihe: 1961-2007 **Mittlere Monatsmittel mit Extremwerten in m³/s**

NQ	1.04	1.15	1.26	1.36	1.47	1.09	1.29	1.07	0.37	1.07	0.93	1.11
NQ_T	1.49	1.49	1.32	2.79	3.23	2.08	1.97	1.79	1.26	1.26	1.55	1.54
MNQ_T	2.40	2.39	2.98	5.82	7.02	4.80	4.03	3.47	2.97	2.77	2.85	2.56
NMQ	1.84	1.84	2.84	5.60	5.82	3.61	3.09	2.70	2.73	2.22	2.14	1.94
MQ	3.54	3.66	7.05	13.4	13.7	8.66	8.00	6.39	5.54	4.52	4.58	4.29
HMQ	9.28	7.90	17.0	27.2	29.4	18.7	22.3	20.5	19.0	13.0	13.8	9.92
MHQ	11.5	11.9	29.9	36.8	38.6	40.2	48.1	36.3	27.9	20.4	17.9	19.4
HQ	55.7	58.8	130	79.0	120	117	203	170	167	120	145	91.0

Jahreswerte in m³/s (Q),l/s.km²(Mq), mm (h_A)

	Berichtsjahr			Reihe: 2002 - 2006			Reihe: 1961 - 2007		
NQ	1.91	17.10.		1.04	23.01.2006		0.37	29.09.1991	
NQ_T	2.41	02.08.					1.26	30.09.1991	
$MJNQ_T$							1.96		
NJMQ							4.52		1994
MQ,Mq,h_A	7.37	31.8	1004	7.57	32.7	1031	6.95	30.0	947
HJMQ							9.29		2006
MJHQ							85.0		
HQ	167	07.09.		170	08.08.2006		203	28.07.1991	

NNQ seit 1961: 0.37 29.09.1991 **HHQ seit** 1961: 203 28.07.1991

Berichtsjahr(J) Überschreitungsdauer der Abflüsse in Tagen Reihe(R): 2002-2006

m³/s	Tage(J)	Tage(R)	m³/s	Tage(J)	Tage(R)	m³/s	Tage(J)	Tage(R)	m³/s	Tage(J)	Tage(R)
10000			500			20.0	12	19.6	1.00		
8000			350			16.0	18	38.2	0.80		
6000			250			12.0	35	63.4	0.60		
4000			180			9.00	79	98.4	0.40		
3000			140			7.00	132	129.0	0.30		
2000			100	1	0.2	5.00	188	182.2	0.20		
1600			80.0	1	0.6	3.50	296	245.0	0.10		
1200			60.0	2	0.8	2.50	358	316.2	0.06		
900			40.0	5	1.8	1.80	365	363.0	0.03		
700			30.0	7	4.2	1.40		365.4	0.00		

Extremwerte beeinflusst
Im Jän,Feb,Mrz,Apr,Jun,Sep,Okt,Nov,Dez n.erg.Wasserständen erm.

Abflüsse

Nr. 644 Kindthal
Mürz

Mst.Nr. 211243 Art: Schreibpegel Einzugsgebiet: 727.7 km²

Monat	I	II	III	IV	V	VI	VII	VIII	IX	X	XI	XII
Tag	Tägliche Abflüsse 2007 in m³/s											
1.	5.89	9.96	14.6	13.7	9.95	10.5	7.36	6.68	7.91	13.3	19.5	17.7
2.	5.92	9.68	13.9	14.7	9.52	10.3	7.42	6.48	7.50	12.0	17.0	18.4
3.	5.93	9.97	13.0	15.2	9.46	9.53	7.44	6.84	7.34	11.7	16.0	19.3
4.	5.88	9.77	14.8	14.6	9.67	9.42	7.96	6.86	8.10	11.1	18.3	19.5
5.	6.07	9.46	13.4	13.1	10.1	9.63	8.12	6.61	10.8	11.1	18.3	18.5
6.	6.19	9.44	13.6	12.6	10.2	9.13	8.39	6.43	70.6	11.1	16.0	17.9
7.	6.43	9.45	16.5	13.5	9.57	8.79	8.13	6.59	135	10.4	15.3	18.8
8.	6.92	9.32	20.7	14.3	9.36	8.59	7.68	6.67	101	10.1	18.8	20.4
9.	6.57	9.41	20.4	13.7	15.3	8.44	8.73	7.03	69.1	9.93	19.2	20.4
10.	7.80	9.31	16.3	13.8	24.6	8.41	14.8	7.88	46.3	9.67	17.4	20.0
11.	8.99	9.21	14.5	14.6	14.5	8.91	11.8	7.63	48.8	9.40	17.5	18.9
12.	11.5	9.19	13.5	15.1	12.8	9.66	9.78	8.69	72.0	9.24	19.7	18.4
13.	10.1	9.49	13.6	16.0	10.9	9.20	9.16	7.53	41.6	9.24	18.1	17.6
14.	9.67	9.99	14.6	16.6	10.4	8.70	8.62	7.09	32.1	8.99	16.7	17.0
15.	9.05	10.0	14.5	15.8	12.2	9.69	8.12	6.89	27.1	8.71	15.9	16.5
16.	8.30	10.7	14.0	14.6	13.3	9.43	7.88	6.63	23.2	8.70	15.2	16.0
17.	7.97	9.94	13.5	13.8	10.9	11.0	7.64	6.94	20.9	8.61	14.6	15.4
18.	7.74	9.60	13.3	13.4	11.0	9.38	7.50	7.00	19.9	8.62	14.4	14.9
19.	21.7	9.49	16.0	12.7	10.2	8.75	7.34	6.54	19.2	8.52	14.2	14.4
20.	45.7	9.33	14.3	12.0	9.79	12.1	7.28	8.70	17.4	8.64	13.9	14.1
21.	24.9	9.24	12.9	11.8	9.63	10.4	7.13	8.42	15.7	8.62	13.7	13.9
22.	18.3	9.47	12.1	11.5	9.30	9.64	7.09	7.41	14.7	8.43	14.2	13.6
23.	15.9	9.49	11.7	11.3	9.18	9.19	6.94	7.21	13.9	8.53	15.7	13.4
24.	14.2	9.61	11.8	11.4	9.02	8.53	7.36	6.87	13.2	8.64	22.1	13.3
25.	12.7	9.72	11.8	11.1	8.79	8.44	7.50	6.51	12.7	8.82	24.8	13.2
26.	11.6	10.5	12.0	10.9	10.8	8.42	6.98	6.44	12.7	10.3	24.4	12.9
27.	11.2	10.7	12.5	10.7	12.4	8.23	6.86	6.43	14.1	14.8	22.3	12.5
28.	11.0	11.1	12.4	10.5	9.64	8.23	7.19	6.39	18.6	35.0	20.7	12.7
29.	10.9		12.2	10.3	13.5	7.78	7.20	6.83	15.6	30.2	19.4	12.5
30.	10.6		12.4	10.2	11.6	7.57	7.47	10.7	13.6	25.0	18.5	12.5
31.	10.2		13.0		10.8		7.00	9.57		21.7		12.9
	Extremwerte in m³/s											
am	05.	14.	01.	30.	25.	29.	20.	26.	04.	15.	10.	27.
NQ	5.51	7.08	7.97	9.87	6.95	7.14	5.78	5.36	6.73	5.85	11.5	7.22
HQ	69.1	15.3	28.1	18.1	34.6	38.6	16.3	13.6	210	46.2	33.7	21.7
am	20.	28.	08.	14.	10.	20.	10.	30.	07.	28.	25.	09.
	Monatsmittel in m³/s(MQ),l/s.km²(Mq) bzw.Monatssummen in mm (h_A)											
MQ	11.5	9.73	14.0	13.1	11.2	9.20	8.06	7.24	31.0	12.2	17.7	16.0
Mq	15.8	13.4	19.2	18.0	15.4	12.6	11.1	9.95	42.6	16.8	24.4	22.1
h_A	42	32	52	47	41	33	30	27	110	45	63	57

Reihe: 2002-2006	Mittlere Monatsmittel in m³/s (MQ),l/s.km²(Mq) bzw. -summen in mm (h_A)											
MQ	7.38	8.92	15.8	25.5	21.2	19.0	14.8	16.5	10.4	9.01	9.90	7.94
Mq	10.1	12.3	21.6	35.1	29.1	26.1	20.4	22.7	14.3	12.4	13.6	10.9
h_A	27	30	58	91	78	68	55	61	37	33	35	28
Reihe: 1966-2007	**Mittlere Monatsmittel mit Extremwerten in m³/s**											
NQ	1.46	0.93	1.70	4.00	4.37	2.18	1.19	1.56	1.62	0.88	1.00	1.71
NQ_T	3.11	2.65	3.16	7.08	6.52	5.38	4.66	4.34	3.43	2.25	2.58	2.70
MNQ_T	5.74	6.14	7.64	13.5	14.2	10.8	9.72	9.12	7.63	7.30	7.15	6.24
NMQ	4.05	3.71	6.60	8.27	11.2	6.56	6.60	6.52	6.66	5.81	4.66	4.34
MQ	8.03	8.49	14.4	24.0	23.3	16.4	16.1	14.1	11.9	10.2	9.49	9.01
HMQ	19.9	16.7	35.7	47.3	42.1	32.0	41.5	35.8	31.0	31.2	18.5	22.2
MHQ	22.7	19.3	44.8	52.0	53.2	55.4	61.9	50.9	38.5	32.0	24.7	24.3
HQ	74.5	55.3	139	132	185	164	207	172	210	170	128	84.2

Jahreswerte in m³/s (Q),l/s.km²(Mq), mm (h_A)									
	Berichtsjahr			Reihe: 2002 - 2006			Reihe: 1966 - 2007		
NQ	5.36	26.08.		2.95	13.03.2006		0.88	09.10.1985	
NQ_T	5.88	04.01.					2.25	05.10.1987	
$MJNQ_T$							4.75		
NJMQ							8.62		2003
MQ,Mq,h_A	13.4	18.4	581	13.9	19.2	604	13.8	19.0	599
HJMQ							18.8		1967
MJHQ							106		
HQ	210	07.09.		172	08.08.2006		210	07.09.2007	
NNQ seit 1966:	0.88	09.10.1985		**HHQ seit** 1966:	207	29.07.1991			

Berichtsjahr(J) Überschreitungsdauer der Abflüsse in Tagen Reihe(R): 2002-2006											
m³/s	Tage(J)	Tage(R)	m³/s	Tage(J)	Tage(R)	m³/s	Tage(J)	Tage(R)	m³/s	Tage(J)	Tage(R)
10000			500			20.0	30	63.4	1.00		
8000			350			16.0	68	94.6	0.80		
6000			250			12.0	158	155.6	0.60		
4000			180			9.00	264	220.6	0.40		
3000			140			7.00	335	285.0	0.30		
2000			100	2	0.6	5.00	365	350.8	0.20		
1600			80.0	2	1.0	3.50		365.2	0.10		
1200			60.0	5	2.4	2.50			0.06		
900			40.0	9	10.4	1.80			0.03		
700			30.0	12	25.8	1.40			0.00		

Extremwerte beeinflusst
Im Jän,Feb,Mrz,Apr nach ergänzten Wasserständen ermittelt

Nr. 645 Edelsdorf
Stanzbach

Mst.Nr. 211862 Art: Schreibpegel Einzugsgebiet: 78.9 km²

Monat	I	II	III	IV	V	VI	VII	VIII	IX	X	XI	XII
Tag	Tägliche Abflüsse 2007 in m³/s											
1.	0.34	0.51	0.61	0.83	0.54	0.54	0.49	0.43	0.69	0.72	0.50	1.09
2.	0.34	0.51	0.60	0.85	0.54	0.53	0.43	0.51	0.64	0.70	0.48	1.19
3.	0.34	0.52	0.59	0.85	0.53	0.53	0.44	0.47	0.63	0.68	0.48	1.18
4.	0.33	0.51	0.58	0.83	0.56	0.52	0.63	0.43	0.70	0.67	0.48	1.14
5.	0.34	0.50	0.56	0.82	0.69	0.50	0.54	0.40	0.68	0.67	0.48	1.10
6.	0.34	0.51	0.57	0.80	0.63	0.49	0.49	0.49	1.92	0.65	0.47	1.08
7.	0.33	0.51	0.58	0.79	0.57	0.47	0.45	0.39	1.73	0.62	0.51	1.08
8.	0.33	0.51	0.75	0.78	0.56	0.46	0.44	0.39	1.50	0.60	0.64	1.17
9.	0.33	0.52	0.73	0.76	0.58	0.46	0.69	0.40	1.29	0.59	0.58	1.12
10.	0.33	0.51	0.66	0.75	0.55	0.60	1.18	0.44	1.18	0.58	0.58	1.11
11.	0.33	0.51	0.63	0.74	0.58	0.55	0.69	0.45	1.20	0.56	0.64	1.06
12.	0.36	0.51	0.62	0.72	0.59	0.53	0.59	0.41	1.19	0.68	0.69	1.03
13.	0.34	0.54	0.60	0.72	0.54	0.61	0.55	0.39	1.04	0.72	0.65	1.01
14.	0.33	0.56	0.59	0.73	0.56	0.51	0.76	0.41	0.98	0.70	0.62	0.98
15.	0.32	0.55	0.58	0.72	0.71	0.56	0.75	0.47	0.94	0.68	0.60	0.96
16.	0.30	0.56	0.58	0.70	0.60	0.49	0.76	0.49	0.90	0.67	0.58	0.94
17.	0.30	0.53	0.57	0.69	0.58	0.52	0.77	0.43	0.88	0.66	0.57	0.91
18.	0.31	0.51	0.57	0.69	0.56	0.50	0.76	0.43	1.00	0.64	0.59	0.89
19.	1.11	0.50	0.76	0.68	0.52	0.64	0.76	0.38	1.00	0.51	0.59	0.84
20.	0.90	0.50	0.68	0.66	0.61	0.70	0.64	0.87	0.88	0.50	0.56	0.80
21.	0.66	0.50	0.64	0.64	0.68	0.63	0.62	0.54	0.84	0.50	0.57	0.79
22.	0.61	0.50	0.63	0.61	0.54	0.51	0.42	0.49	0.81	0.49	0.64	0.77
23.	0.58	0.51	0.63	0.61	0.53	0.50	0.47	0.56	0.78	0.50	0.85	0.76
24.	0.56	0.52	0.68	0.61	0.51	0.49	0.51	0.51	0.76	0.52	1.19	0.74
25.	0.50	0.52	0.75	0.60	0.53	0.69	0.47	0.45	0.75	0.53	1.39	0.71
26.	0.50	0.59	0.78	0.59	0.67	0.50	0.53	0.43	0.80	0.54	1.31	0.70
27.	0.48	0.58	0.80	0.58	0.54	0.50	0.44	0.57	1.07	0.51	1.24	0.69
28.	0.50	0.60	0.79	0.56	0.48	0.47	0.53	0.42	1.39	0.73	1.18	0.67
29.	0.51		0.79	0.56	0.93	0.46	0.48	0.54	0.83	0.61	1.12	0.65
30.	0.51		0.79	0.55	0.64	0.45	0.60	1.34	0.76	0.56	1.09	0.64
31.	0.51		0.81		0.58		0.46	0.83		0.53		0.63
	Extremwerte in m³/s											
am	12.	20.	05.	30.	10.	28.	14.	10.	23.	12.	02.	12.
NQ	0.20	0.43	0.49	0.50	0.40	0.29	0.34	0.28	0.45	0.29	0.35	0.60
HQ	2.02	0.66	1.10	0.95	2.43	1.65	1.86	2.57	3.41	1.12	1.63	1.31
am	19.	16.	19.	03.	26.	13.	10.	20.	28.	28.	26.	12.
	Monatsmittel in m³/s(MQ),l/s.km²(Mq) bzw.Monatssummen in mm (h_A)											
MQ	0.45	0.53	0.66	0.70	0.59	0.53	0.59	0.51	0.99	0.61	0.73	0.92
Mq	5.66	6.66	8.38	8.86	7.45	6.73	7.50	6.44	12.6	7.69	9.25	11.6
h_A	15	16	22	23	20	17	20	17	33	21	24	30

Reihe: 2002-2006	Mittlere Monatsmittel in m³/s (MQ),l/s.km²(Mq) bzw. -summen in mm (h_A)											
MQ	0.48	0.48	0.75	1.10	1.12	1.17	1.03	1.30	0.70	0.58	0.53	0.57
Mq	6.07	6.03	9.53	13.9	14.2	14.8	13.0	16.4	8.85	7.34	6.71	7.17
h_A	16	15	26	36	38	38	35	44	23	20	17	19
Reihe: 1991-2007	**Mittlere Monatsmittel mit Extremwerten in m³/s**											
NQ	0.20	0.14	0.26	0.30	0.34	0.29	0.33	0.28	0.31	0.24	0.18	0.29
NQ_T	0.30	0.26	0.26	0.33	0.34	0.41	0.36	0.33	0.31	0.33	0.31	0.31
MNQ_T	0.48	0.46	0.52	0.80	0.84	0.81	0.71	0.69	0.61	0.56	0.56	0.57
NMQ	0.33	0.31	0.31	0.40	0.50	0.51	0.42	0.38	0.36	0.34	0.33	0.34
MQ	0.58	0.54	0.77	1.14	1.11	1.08	0.99	0.99	0.80	0.75	0.70	0.68
HMQ	0.96	0.87	1.45	2.70	2.43	2.32	1.71	3.50	1.48	1.18	1.20	1.27
MHQ	1.05	0.88	2.13	2.00	2.36	3.27	4.37	4.22	2.39	2.33	1.31	1.11
HQ	3.26	2.07	8.75	5.14	5.26	6.86	11.0	18.3	5.61	9.05	2.62	2.41

Jahreswerte in m³/s (Q),l/s.km²(Mq), mm (h_A)									
	Berichtsjahr			Reihe: 2002 - 2006			Reihe: 1991 - 2007		
NQ	0.20	12.01.		0.18	05.11.2006		0.14	18.02.1997	
NQ_T	0.30	16.01.					0.26	14.03.2002	
$MJNQ_T$							0.39		
NJMQ							0.47		2003
MQ,Mq,h_A	0.65	8.24	260	0.82	10.4	328	0.84	10.7	337
HJMQ							1.26		2000
MJHQ							6.25		
HQ	3.41	28.09.		18.3	21.08.2005		18.3	21.08.2005	
NNQ seit 1991:	0.14	18.02.1997		**HHQ seit** 1991:	18.3	21.08.2005			

Berichtsjahr(J) Überschreitungsdauer der Abflüsse in Tagen Reihe(R): 2002-2006											
m³/s	Tage(J)	Tage(R)	m³/s	Tage(J)	Tage(R)	m³/s	Tage(J)	Tage(R)	m³/s	Tage(J)	Tage(R)
10000			500			20.0			1.00	35	84.0
8000			350			16.0			0.80	64	110.4
6000			250			12.0		0.2	0.60	175	172.6
4000			180			9.00		0.6	0.40	343	308.2
3000			140			7.00		1.0	0.30	365	359.2
2000			100			5.00		1.2	0.20		365.2
1600			80.0			3.50		2.2	0.10		
1200			60.0			2.50		6.6	0.06		
900			40.0			1.80	1	22.4	0.03		
700			30.0			1.40	3	51.6	0.00		

Extremwerte beeinflusst
Im Jän,Dez durch Eis beeinflusst
Im Jän,Jun,Dez nach ergänzten Wasserständen ermittelt

Abflüsse

Nr. 646 Hansenhütte
Thörlbach

Mst.Nr. 211250 Art: Schreibpegel Einzugsgebiet: 324.2 km²

Monat	I	II	III	IV	V	VI	VII	VIII	IX	X	XI	XII
Tag	Tägliche Abflüsse 2007 in m³/s											
1.	2.50	4.54	5.44	4.76	3.74	4.27	2.80	2.40	2.58	4.38	5.31	6.31
2.	2.50	4.43	5.60	4.94	3.69	9.32	2.77	2.36	2.50	4.28	5.02	6.35
3.	2.49	4.50	5.53	5.05	3.70	5.38	2.91	2.44	2.42	4.25	4.87	6.60
4.	2.47	4.35	5.71	5.15	3.75	5.00	2.90	2.40	2.46	4.08	4.83	6.56
5.	2.51	4.28	5.45	5.00	3.80	4.33	3.10	2.34	2.78	4.00	4.76	6.35
6.	2.52	4.26	5.62	5.00	3.67	4.00	3.25	2.31	13.7	3.95	4.66	6.23
7.	2.55	4.24	6.09	5.08	3.60	3.75	3.04	2.31	30.0	3.82	4.75	6.26
8.	2.54	4.18	7.20	4.98	3.61	3.63	2.94	2.46	17.6	3.74	6.37	6.78
9.	2.48	4.19	7.19	5.09	4.03	3.50	3.22	2.56	12.2	3.67	5.92	6.71
10.	2.54	4.16	6.49	5.11	4.96	3.76	4.69	2.58	9.33	3.62	5.73	6.57
11.	2.61	4.13	6.06	5.10	4.21	3.66	3.61	2.53	8.93	3.55	5.66	6.31
12.	3.13	4.12	5.77	5.33	4.21	3.66	3.22	2.48	11.9	3.49	6.74	6.13
13.	3.01	4.22	5.76	5.52	3.96	4.14	3.04	2.41	9.35	3.46	6.20	5.95
14.	2.91	4.50	5.93	5.54	3.78	3.80	2.90	2.38	7.92	3.41	5.89	5.89
15.	2.81	4.50	6.02	5.40	4.26	3.63	2.78	2.38	6.76	3.35	5.79	5.57
16.	2.71	4.63	5.95	5.18	4.29	3.55	2.70	2.27	6.06	3.30	5.48	5.48
17.	2.66	4.41	5.82	4.95	4.02	4.31	2.64	2.32	5.88	3.24	5.42	5.40
18.	2.62	4.32	5.71	4.85	3.95	3.75	2.60	2.32	5.77	3.22	5.34	5.22
19.	9.63	4.27	6.43	4.69	3.83	3.52	2.55	2.28	5.48	3.26	5.23	5.07
20.	17.0	4.22	6.01	4.55	3.75	3.79	2.52	2.99	4.96	3.28	5.15	4.97
21.	10.2	4.18	5.65	4.43	3.72	3.98	2.47	2.83	4.73	3.27	5.11	4.90
22.	7.78	4.20	5.39	4.27	3.66	3.50	2.47	2.52	4.55	3.20	5.08	4.82
23.	6.82	4.21	5.18	4.25	3.64	3.24	2.44	2.40	4.42	3.16	5.64	4.80
24.	6.20	4.29	5.12	4.19	3.56	3.06	2.58	2.35	4.23	3.15	7.10	4.74
25.	5.68	4.40	5.05	4.09	3.53	3.14	2.55	2.29	4.15	3.14	8.62	4.69
26.	5.25	4.63	5.00	4.03	3.73	3.21	2.45	2.26	4.16	3.15	8.48	4.59
27.	5.07	4.66	4.93	3.95	3.77	3.07	2.38	2.21	5.01	3.26	7.86	4.54
28.	4.97	4.95	4.85	3.91	3.59	2.99	2.50	2.17	6.07	8.02	7.35	4.46
29.	4.85		4.79	3.83	4.45	2.89	2.50	2.32	5.08	7.10	6.88	4.38
30.	4.75		4.73	3.80	3.97	2.84	2.58	3.33	4.65	6.06	6.54	4.28
31.	4.62		4.72		3.74		2.48	2.97		5.68		4.38
	Extremwerte in m³/s											
am	15.	01.	31.	08.	14.	25.	26.	28.	05.	22.	07.	30.
NQ	2.16	3.71	4.25	2.45	3.20	2.33	1.41	1.92	2.19	2.77	4.00	4.07
HQ	24.1	6.08	8.65	11.3	7.18	15.9	6.45	4.30	52.3	12.6	9.38	7.80
am	19.	28.	08.	06.	10.	02.	10.	30.	07.	28.	25.	05.
	Monatsmittel in m³/s(MQ),l/s.km²(Mq) bzw.Monatssummen in mm (h_A)											
MQ	4.53	4.36	5.65	4.73	3.88	3.89	2.83	2.46	7.19	3.95	5.93	5.53
Mq	14.0	13.4	17.4	14.6	12.0	12.0	8.71	7.58	22.2	12.2	18.3	17.0
h_A	37	32	47	38	32	31	23	20	57	33	47	44

Reihe: 2002-2006 **Mittlere Monatsmittel in m³/s (MQ),l/s.km²(Mq) bzw. -summen in mm (h_A)**

MQ	2.70	3.30	5.95	7.65	5.94	5.91	4.45	5.23	3.27	3.12	3.57	3.19
Mq	8.32	10.2	18.4	23.6	18.3	18.2	13.7	16.1	10.1	9.64	11.0	9.85
h_A	22	25	49	61	49	47	37	43	26	26	29	26

Reihe: 1951-2007 **Mittlere Monatsmittel mit Extremwerten in m³/s**

NQ	0.17	0.32	0.26	0.33	0.30	0.30	0.37	0.35	0.32	0.41	0.32	0.42
NQ_T	0.86	0.90	1.40	0.91	2.43	1.73	1.82	1.38	1.28	1.43	1.40	0.50
MNQ_T	2.28	2.36	2.94	5.19	5.09	4.16	3.57	3.31	2.73	2.68	2.70	2.53
NMQ	1.36	1.45	2.55	3.12	2.70	2.56	2.02	1.62	1.59	1.73	1.64	1.47
MQ	3.13	3.23	5.40	8.40	7.70	5.90	5.49	4.89	3.89	3.68	3.61	3.55
HMQ	8.55	6.41	13.8	18.1	17.7	13.0	14.9	13.9	8.34	12.5	7.76	8.09
MHQ	8.05	8.01	19.1	20.6	19.3	20.1	22.6	20.9	13.7	13.8	10.6	10.7
HQ	30.6	48.0	60.4	48.1	49.0	67.0	105	61.0	52.3	65.6	50.6	66.0

Jahreswerte in m³/s (Q),l/s.km²(Mq), mm (h_A)

	Berichtsjahr			Reihe: 2002 - 2006			Reihe: 1951 - 2007		
NQ	1.41	26.07.		1.12	29.08.2003		0.17	26.01.1951	
NQ_T	2.17	28.08.					0.50	23.12.1955	
$MJNQ_T$							1.69		
NJMQ							2.60		2003
MQ,Mq,h_A	4.57	14.1	444	4.57	14.1	444	4.91	15.2	478
HJMQ							7.05		1965
MJHQ							41.5		
HQ	52.3	07.09.		45.0	19.03.2005		105	21.07.1959	

NNQ seit 1951: 0.17 26.01.1951 **HHQ seit** 1951: 105 21.07.1959

Berichtsjahr(J) Überschreitungsdauer der Abflüsse in Tagen Reihe(R): 2002-2006

m³/s	Tage(J)	Tage(R)	m³/s	Tage(J)	Tage(R)	m³/s	Tage(J)	Tage(R)	m³/s	Tage(J)	Tage(R)
10000			500			20.0	1	3.4	1.00		365.2
8000			350			16.0	3	5.4	0.80		
6000			250			12.0	5	13.0	0.60		
4000			180			9.00	11	26.2	0.40		
3000			140			7.00	23	52.2	0.30		
2000			100			5.00	116	109.2	0.20		
1600			80.0			3.50	258	180.0	0.10		
1200			60.0			2.50	331	279.6	0.06		
900			40.0			1.80	365	343.6	0.03		
700			30.0	1	0.4	1.40		364.6	0.00		

Extremwerte beeinflusst
Im Jun,Jul,Aug,Sep nach ergänzten Wasserständen ermittelt

Nr. 647 Kapfenberg-Diemlach
Mürz

Mst.Nr. 211268 Art: Schreibpegel Einzugsgebiet: 1364.5 km²

Monat	I	II	III	IV	V	VI	VII	VIII	IX	X	XI	XII
Tag	Tägliche Abflüsse 2007 in m³/s											
1.	11.1	15.9	22.9	21.1	14.8	17.9	13.3	11.2	14.5	24.5	29.1	30.5
2.	11.4	15.5	22.4	22.7	14.3	24.6	13.5	10.9	13.4	22.4	25.6	31.3
3.	11.4	15.7	21.3	23.6	14.1	18.4	14.1	11.4	13.0	21.5	23.8	32.8
4.	11.3	15.7	23.3	23.2	14.3	17.3	14.9	11.3	14.1	20.7	25.3	32.7
5.	11.5	15.1	21.2	21.3	15.0	17.0	14.8	10.9	16.8	20.2	26.3	30.9
6.	11.6	15.0	21.1	20.3	15.1	15.7	15.0	10.5	98.8	19.9	23.6	29.8
7.	11.4	15.0	24.7	21.1	14.3	14.8	14.5	10.5	173	19.0	23.1	30.7
8.	12.2	14.7	31.7	22.1	13.9	14.4	13.6	13.0	154	18.4	28.8	33.7
9.	11.6	14.7	33.5	21.5	19.7	14.0	15.3	13.0	103	18.0	30.2	33.5
10.	12.3	14.6	27.2	21.5	33.9	14.7	29.7	13.8	72.8	17.5	27.6	33.4
11.	13.8	14.5	24.1	22.2	23.4	14.9	23.5	13.0	65.8	16.9	27.6	31.6
12.	17.3	14.4	22.2	22.9	21.2	16.6	18.7	14.3	100	16.6	33.2	30.5
13.	16.3	14.9	21.6	24.0	18.0	16.7	17.1	12.6	66.5	16.4	30.1	29.3
14.	15.3	16.0	22.3	24.9	17.0	15.1	15.8	11.8	55.2	16.1	27.7	28.2
15.	14.5	15.9	23.0	24.1	20.7	17.5	14.8	11.4	47.6	15.8	26.2	27.1
16.	13.4	17.1	22.1	22.4	22.5	16.8	14.1	10.8	41.2	15.3	24.4	26.2
17.	12.9	15.9	21.3	21.1	18.7	19.6	13.5	11.0	37.1	15.2	23.4	25.3
18.	12.5	15.3	20.8	20.4	18.6	16.3	13.2	11.8	35.7	15.2	23.0	24.2
19.	34.0	14.9	26.6	19.5	17.2	15.5	13.0	10.7	35.0	15.0	22.6	22.9
20.	78.3	14.7	24.0	18.4	16.0	19.2	12.7	16.0	31.0	15.1	22.2	22.2
21.	45.0	14.5	21.7	17.8	15.8	20.8	12.2	15.4	28.4	15.0	21.8	21.8
22.	32.7	14.7	20.2	17.3	14.9	19.2	12.1	12.8	26.3	14.6	22.2	21.1
23.	28.2	14.8	19.2	16.8	14.7	17.3	11.6	12.1	24.8	14.7	24.6	20.3
24.	25.3	15.0	19.7	17.0	14.5	15.7	12.0	11.6	23.3	14.9	34.3	20.2
25.	22.3	15.3	19.6	16.8	14.1	15.8	12.6	10.9	22.5	14.9	42.2	19.7
26.	19.8	17.1	20.0	16.4	15.9	16.0	11.5	10.7	22.7	16.1	43.2	19.3
27.	18.6	17.2	20.3	16.0	20.1	15.2	11.2	10.3	26.5	21.0	38.8	18.7
28.	17.7	17.8	20.2	15.7	15.9	15.0	11.9	10.4	35.0	48.7	36.2	18.3
29.	17.6		19.8	15.4	23.2	14.1	12.1	11.5	30.0	45.6	33.5	18.0
30.	17.0		19.8	15.3	19.7	13.6	13.0	21.2	26.0	36.9	31.8	17.3
31.	16.3		20.2		18.2		11.9	18.8		31.4		17.7
	Extremwerte in m³/s											
am	05.	07.	30.	30.	21.	10.	23.	16.	02.	03.	23.	29.
NQ	9.67	12.1	13.1	9.75	9.77	9.75	7.10	7.56	12.0	11.1	17.2	16.5
HQ	104	20.2	41.2	29.8	44.6	46.5	35.4	33.5	244	70.4	51.6	40.7
am	20.	26.	08.	06.	10.	20.	10.	08.	07.	28.	25.	10.
	Monatsmittel in m³/s(MQ),l/s.km²(Mq) bzw.Monatssummen in mm (h_A)											
MQ	19.5	15.4	22.5	20.1	17.7	16.7	14.4	12.4	48.4	20.4	28.4	25.8
Mq	14.3	11.3	16.5	14.7	13.0	12.2	10.6	9.11	35.5	15.0	20.8	18.9
h_A	38	27	44	38	35	32	28	24	92	40	54	49

Reihe: 2002-2006 **Mittlere Monatsmittel in m³/s (MQ),l/s.km²(Mq) bzw. -summen in mm (h_A)**

MQ	12.9	14.5	27.2	40.7	32.2	29.7	23.1	27.1	16.2	14.6	16.5	14.2
Mq	9.43	10.6	19.9	29.8	23.6	21.8	16.9	19.8	11.9	10.7	12.1	10.4
h_A	25	26	53	77	63	56	45	53	31	29	31	27

Reihe: 1971-2007 **Mittlere Monatsmittel mit Extremwerten in m³/s**

NQ	2.38	4.96	5.79	8.36	7.80	7.32	5.47	4.47	4.37	4.89	4.45	1.78
NQ_T	5.51	5.13	7.01	13.3	12.9	10.3	8.38	6.19	7.30	7.69	5.92	4.92
MNQ_T	10.3	10.7	13.1	23.2	22.8	17.9	15.6	14.0	12.5	12.1	11.9	10.6
NMQ	6.88	7.23	11.5	15.8	17.0	13.6	11.7	9.77	9.49	8.23	6.87	6.35
MQ	14.1	14.2	24.2	36.4	34.5	26.1	24.7	21.4	18.8	16.6	15.7	15.4
HMQ	30.6	26.6	52.1	71.7	63.3	47.1	66.2	56.8	48.4	54.3	33.0	33.5
MHQ	33.6	31.8	70.6	66.6	66.5	69.4	75.1	68.4	53.1	47.0	38.0	36.2
HQ	104	88.7	190	165	129	181	216	235	244	227	188	105

Jahreswerte in m³/s (Q),l/s.km²(Mq), mm (h_A)

	Berichtsjahr			Reihe: 2002 - 2006			Reihe: 1971 - 2007		
NQ	7.10	23.07.		2.38	04.01.2002		1.78	24.12.2001	
NQ_T	10.3	27.08.					4.92	19.12.1977	
$MJNQ_T$							8.18		
NJMQ							13.7		2003
MQ,Mq,h_A	21.8	16.0	504	22.6	16.5	521	21.9	16.0	506
HJMQ							31.3		1996
MJHQ							132		
HQ	244	07.09.		235	22.08.2005		244	07.09.2007	

NNQ seit 1971: 1.78 24.12.2001 **HHQ seit** 1971: 235 22.08.2005

Berichtsjahr(J) Überschreitungsdauer der Abflüsse in Tagen Reihe(R): 2002-2006

m³/s	Tage(J)	Tage(R)	m³/s	Tage(J)	Tage(R)	m³/s	Tage(J)	Tage(R)	m³/s	Tage(J)	Tage(R)
10000			500			20.0	152	138.4	1.00		
8000			350			16.0	224	190.8	0.80		
6000			250			12.0	333	276.6	0.60		
4000			180		0.2	9.00	365	356.8	0.40		
3000			140	2	1.0	7.00		364.2	0.30		
2000			100	4	2.8	5.00		365.2	0.20		
1600			80.0	5	5.8	3.50			0.10		
1200			60.0	9	14.4	2.50			0.06		
900			40.0	17	39.4	1.80			0.03		
700			30.0	49	71.0	1.40			0.00		

Extremwerte beeinflusst
Im Okt,Nov,Dez nach ergänzten Wasserständen ermittelt

Abflüsse

Nr. 648 Arndorf
Lamingbach

Mst.Nr. 211276 Art: Schreibpegel Einzugsgebiet: 144.0 km²

Monat	I	II	III	IV	V	VI	VII	VIII	IX	X	XI	XII
Tag	Tägliche Abflüsse 2007 in m³/s											
1.	1.35	2.07	1.97	2.06	2.27	2.35	1.63	1.48	1.16	3.84	2.09	2.88
2.	1.34	2.06	1.96	2.08	2.29	2.75	1.62	1.44	1.10	3.74	2.07	2.89
3.	1.33	2.12	1.99	2.08	2.32	2.41	1.60	1.49	1.10	3.63	2.04	2.95
4.	1.30	2.10	2.09	2.09	2.36	2.39	1.64	1.44	1.12	3.54	2.03	2.93
5.	1.30	2.07	2.04	2.07	2.37	2.35	1.62	1.41	1.30	3.48	2.03	2.88
6.	1.29	2.07	2.02	2.06	2.35	2.30	1.59	1.39	3.80	3.41	2.02	2.81
7.	1.28	2.06	2.06	2.04	2.33	2.25	1.53	1.42	3.62	3.33	2.08	2.82
8.	1.27	2.04	2.20	2.03	2.36	2.24	1.56	1.37	2.95	3.24	2.51	3.00
9.	1.27	2.04	2.23	2.02	2.43	2.24	1.73	1.40	2.76	3.18	2.31	2.97
10.	1.25	2.01	2.21	2.00	2.41	2.53	2.08	1.40	2.64	3.06	2.32	2.96
11.	1.24	1.98	2.15	1.98	2.42	2.18	1.67	1.37	2.78	3.04	2.47	2.87
12.	1.40	1.98	2.11	1.98	2.37	2.25	1.63	1.35	2.88	2.94	2.82	2.86
13.	1.30	2.01	2.06	1.98	2.34	2.14	1.60	1.29	2.90	2.87	2.65	2.81
14.	1.26	1.98	2.05	1.98	2.34	2.08	1.55	1.27	3.12	2.83	2.55	2.77
15.	1.25	1.98	2.03	1.97	2.53	2.09	1.53	1.26	3.28	2.77	2.50	2.71
16.	1.23	1.99	2.02	1.98	2.41	2.06	1.53	1.23	3.59	2.74	2.43	2.63
17.	1.22	1.95	1.98	1.99	2.47	2.20	1.52	1.26	3.98	2.62	2.40	2.56
18.	1.19	1.94	1.99	1.99	2.45	2.01	1.52	1.24	4.22	2.59	2.41	2.49
19.	2.52	1.91	2.26	2.01	2.44	1.97	1.52	1.18	4.37	2.50	2.38	2.42
20.	3.25	1.91	2.15	2.00	2.47	1.93	1.52	1.36	4.40	2.50	2.33	2.39
21.	2.56	1.89	2.10	2.05	2.47	1.93	1.52	1.22	4.41	2.41	2.30	2.38
22.	2.39	1.87	2.08	2.10	2.46	1.89	1.52	1.16	4.40	2.35	2.33	2.36
23.	2.29	1.87	2.08	2.15	2.43	1.84	1.53	1.10	4.34	2.30	2.44	2.32
24.	2.20	1.85	2.10	2.20	2.41	1.79	1.64	1.10	4.28	2.28	2.84	2.29
25.	2.10	1.86	2.11	2.22	2.40	1.75	1.59	1.09	4.23	2.22	3.23	2.26
26.	2.02	1.96	2.12	2.22	2.46	1.80	1.54	1.07	4.22	2.17	3.31	2.22
27.	2.03	1.90	2.11	2.22	2.43	1.75	1.52	1.06	4.50	2.14	3.20	2.16
28.	2.06	1.97	2.11	2.25	2.41	1.72	1.56	1.05	4.54	2.64	3.08	2.16
29.	2.13		2.10	2.24	2.75	1.70	1.54	1.15	4.15	2.29	2.98	2.11
30.	2.08		2.09	2.25	2.44	1.64	1.59	1.60	3.95	2.19	2.91	2.08
31.	2.05		2.07		2.36		1.52	1.27		2.12		2.06
	Extremwerte in m³/s											
am	30.	26.	13.	02.	11.	13.	03.	20.	04.	28.	03.	25.
NQ	0.37	0.63	0.97	1.22	1.69	1.10	0.80	0.32	1.02	0.97	1.80	1.91
HQ	4.42	3.05	3.19	3.19	3.19	4.75	2.75	3.48	6.30	5.08	4.10	3.34
am	19.	26.	08.	19.	29.	10.	04.	20.	07.	18.	12.	07.
	Monatsmittel in m³/s(MQ),l/s.km²(Mq) bzw.Monatssummen in mm (h_A)											
MQ	1.70	1.98	2.09	2.08	2.41	2.08	1.59	1.29	3.34	2.81	2.50	2.58
Mq	11.8	13.7	14.5	14.4	16.7	14.5	11.0	8.95	23.2	19.5	17.4	17.9
h_A	32	33	39	37	45	38	30	24	60	52	45	46

Reihe: 2002-2006 **Mittlere Monatsmittel in m³/s (MQ),l/s.km²(Mq) bzw. -summen in mm (h_A)**

MQ	1.41	1.40	2.05	3.18	3.76	4.07	3.15	3.02	2.46	1.91	1.86	1.83
Mq	9.78	9.75	14.3	22.1	26.1	28.2	21.9	21.0	17.1	13.3	12.9	12.7
h_A	26	24	38	57	70	73	59	56	44	36	34	33

Reihe: 1961-2007 **Mittlere Monatsmittel mit Extremwerten in m³/s**

NQ	.023	0.18	0.07	0.35	0.39	0.50	0.26	0.25	0.18	0.11	.044	.009
NQ_T	0.71	0.51	0.58	1.00	1.11	1.64	1.20	0.90	0.86	0.91	0.75	0.58
MNQ_T	1.27	1.24	1.35	2.18	2.79	3.05	2.37	2.08	1.78	1.62	1.50	1.40
NMQ	0.82	0.75	0.97	1.21	1.72	2.08	1.53	1.06	1.11	1.19	1.04	0.85
MQ	1.54	1.48	1.88	2.74	3.60	3.79	3.08	2.87	2.22	1.97	1.86	1.74
HMQ	3.24	3.24	4.97	5.35	6.19	9.47	6.21	13.9	4.70	4.65	4.69	3.60
MHQ	2.70	2.42	3.61	4.52	5.85	6.49	6.21	5.94	4.11	4.09	3.56	2.74
HQ	9.60	6.22	9.65	10.2	9.97	17.0	19.5	32.0	10.3	10.4	13.5	7.50

Jahreswerte in m³/s (Q),l/s.km²(Mq), mm (h_A)

	Berichtsjahr			Reihe: 2002 - 2006			Reihe: 1961 - 2007		
NQ	0.32	20.08.		0.21	26.09.2003		.009	04.12.2001	
NQ_T	1.05	28.08.					0.51	18.02.1969	
$MJNQ_T$							0.96		
NJMQ							1.62		2003
MQ,Mq,h_A	2.20	15.3	482	2.53	17.5	553	2.40	16.7	526
HJMQ							3.82		1970
MJHQ							9.49		
HQ	6.30	07.09.		15.1	09.08.2004		32.0	15.08.1970	
NNQ seit 1961:	.009	04.12.2001		**HHQ seit** 1961:	32.0	15.08.1970			

Berichtsjahr(J) Überschreitungsdauer der Abflüsse in Tagen Reihe(R): 2002-2006

m³/s	Tage(J)	Tage(R)	m³/s	Tage(J)	Tage(R)	m³/s	Tage(J)	Tage(R)	m³/s	Tage(J)	Tage(R)
10000			500			20.0			1.00	365	338.4
8000			350			16.0			0.80		357.2
6000			250			12.0			0.60		365.2
4000			180			9.00			0.40		
3000			140			7.00		0.6	0.30		
2000			100			5.00		27.8	0.20		
1600			80.0		21	3.50		76.0	0.10		
1200			60.0		82	2.50		147.4	0.06		
900			40.0		275	1.80		225.4	0.03		
700			30.0		321	1.40		287.8	0.00		

durch Kraftwerksbetrieb beeinflusst

Nr. 649 Bruck an der Mur unter Mürz
Mur

Mst.Nr. 211292 Art: Schreibpegel Einzugsgebiet: 6214.0 km²

Monat	I	II	III	IV	V	VI	VII	VIII	IX	X	XI	XII
Tag	Tägliche Abflüsse 2007 in m³/s											
1.	51.4	62.1	65.4	81.9	119	105	119	85.7	117	140	107	106
2.	51.8	61.0	66.0	95.2	112	118	111	80.5	105	133	99.5	105
3.	51.0	61.1	66.7	98.4	111	105	129	81.8	97.3	126	96.8	107
4.	48.5	59.5	67.8	99.6	112	106	133	84.3	114	120	97.5	107
5.	48.2	58.4	64.9	93.8	125	112	179	77.1	115	118	99.6	104
6.	48.1	57.6	65.7	90.5	117	113	151	72.9	224	118	96.3	101
7.	48.8	58.0	71.0	94.2	110	108	138	71.8	298	116	96.3	100
8.	49.3	57.2	85.1	102	106	105	129	78.0	305	108	103	108
9.	47.8	57.2	95.3	105	119	103	149	77.3	288	107	103	105
10.	48.9	56.1	82.1	107	147	102	324	77.7	259	102	99.1	103
11.	51.1	54.6	74.8	114	133	102	290	73.4	245	99.5	104	99.5
12.	58.3	53.4	70.7	122	126	107	227	78.3	270	97.3	113	97.6
13.	59.5	56.4	70.0	138	122	107	198	77.0	222	94.9	104	95.7
14.	55.6	58.6	71.4	158	116	108	176	71.7	198	90.3	99.7	92.8
15.	53.3	56.9	74.1	164	122	114	157	74.8	184	88.0	95.7	89.6
16.	50.9	58.8	74.1	160	129	110	143	69.4	173	87.3	91.2	87.4
17.	48.8	55.7	73.5	155	120	115	132	67.5	163	84.0	86.6	84.6
18.	48.2	54.1	72.8	149	118	102	124	84.7	162	84.3	84.4	80.1
19.	89.0	52.8	88.4	140	108	107	116	75.6	174	85.9	85.7	75.9
20.	189	52.8	86.2	132	100	106	109	83.3	157	82.9	86.4	74.6
21.	133	52.2	79.4	128	96.2	128	101	100	144	81.6	83.7	74.1
22.	104	52.2	75.0	127	96.4	139	94.7	85.4	133	80.1	83.6	72.2
23.	92.4	52.4	72.2	127	99.5	126	91.7	79.0	124	80.2	90.4	69.9
24.	86.3	53.4	74.4	126	104	120	92.4	76.2	117	82.4	110	70.7
25.	77.7	53.2	73.6	132	101	109	101	73.5	114	80.9	131	70.0
26.	68.8	59.2	73.9	134	107	107	88.7	68.8	113	82.6	136	66.3
27.	64.8	59.2	76.8	131	111	130	85.7	65.1	154	89.9	125	63.2
28.	67.1	59.3	76.8	125	101	133	91.5	65.4	187	145	118	63.7
29.	68.2		75.7	122	136	121	102	74.3	179	149	111	63.0
30.	66.5		77.2	119	129	120	99.3	133	155	124	106	61.0
31.	63.6		78.1		110		96.4	161		115		62.4
	Extremwerte in m³/s											
am	19.	07.	13.	01.	21.	19.	26.	11.	04.	19.	20.	29.
NQ	38.8	44.5	47.3	78.7	80.1	89.9	78.7	59.4	79.4	70.7	77.2	54.7
HQ	218	67.8	106	174	161	169	391	192	361	190	150	124
am	20.	01.	08.	16.	10.	21.	10.	31.	07.	28.	25.	04.
	Monatsmittel in m³/s(MQ),l/s.km²(Mq) bzw.Monatssummen in mm (h_A)											
MQ	67.4	56.6	74.8	122	115	113	138	81.4	176	103	101	85.8
Mq	10.8	9.10	12.0	19.7	18.5	18.2	22.2	13.1	28.4	16.6	16.3	13.8
h_A	29	22	32	51	50	47	59	35	74	44	42	36

Reihe: 2002-2006 **Mittlere Monatsmittel in m³/s (MQ),l/s.km²(Mq) bzw. -summen in mm (h_A)**

MQ	49.2	48.6	75.8	131	178	154	133	137	94.2	102	86.3	70.0
Mq	7.92	7.82	12.2	21.1	28.6	24.8	21.4	22.0	15.2	16.5	13.9	11.3
h_A	21	19	33	55	77	64	57	59	39	44	36	29

Reihe: 1971-2007 **Mittlere Monatsmittel mit Extremwerten in m³/s**

NQ	18.7	23.8	23.0	39.8	57.5	59.1	40.3	29.1	37.9	34.9	26.4	22.0
NQ_T	26.9	26.8	30.4	47.4	62.0	69.5	48.7	32.6	43.8	41.5	35.4	28.2
MNQ_T	41.4	41.7	47.6	79.5	129	121	93.0	76.8	68.8	66.3	59.7	45.7
NMQ	32.4	33.0	44.1	66.0	115	96.8	63.4	45.2	62.2	46.4	39.0	35.1
MQ	52.5	50.8	75.6	129	203	171	147	115	99.5	95.3	78.2	63.6
HMQ	97.9	80.9	148	251	413	338	321	213	189	225	175	110
MHQ	88.9	81.7	161	243	354	311	342	254	209	219	134	105
HQ	218	152	353	594	660	700	782	800	470	790	391	222

Jahreswerte in m³/s (Q),l/s.km²(Mq), mm (h_A)

	Berichtsjahr			Reihe: 2002 - 2006			Reihe: 1971 - 2007		
NQ	38.8	19.01.		18.7	04.01.2002		18.7	04.01.2002	
NQ_T	47.8	09.01.					26.8	01.02.1987	
$MJNQ_T$							36.3		
NJMQ							71.2		2003
MQ,Mq,h_A	103	16.6	523	106	17.0	536	107	17.2	543
HJMQ							147		1975
MJHQ							485		
HQ	391	10.07.		800	13.08.2002		800	13.08.2002	
NNQ seit 1967:	18.7	04.01.2002		**HHQ seit** 1967:	800	13.08.2002			

Berichtsjahr(J) Überschreitungsdauer der Abflüsse in Tagen Reihe(R): 2002-2006

m³/s	Tage(J)	Tage(R)	m³/s	Tage(J)	Tage(R)	m³/s	Tage(J)	Tage(R)	m³/s	Tage(J)	Tage(R)
10000			500		0.8	20.0		365.2	1.00		
8000			350		2.8	16.0			0.80		
6000			250	7	12.2	12.0			0.60		
4000			180	16	45.4	9.00			0.40		
3000			140	42	84.6	7.00			0.30		
2000			100	176	148.6	5.00			0.20		
1600			80.0	252	205.8	3.50			0.10		
1200			60.0	322	265.0	2.50			0.06		
900			40.0	365	345.0	1.80			0.03		
700			30.0		365.0	1.40			0.00		

siehe Tabelle Überleitungen u. Speicherungen d. Berichtsjahrs
Extremwerte beeinflusst

Abflüsse

Nr. 651 Deutschfeistritz
Übelbach

Mst.Nr. 211649 Art: Schreibpegel Einzugsgebiet: 117.8 km²

Monat	I	II	III	IV	V	VI	VII	VIII	IX	X	XI	XII
Tag	Tägliche Abflüsse 2007 in m³/s											
1.	0.51	0.56	0.53	0.97	0.67	1.07	0.89	0.73	2.23	2.90	1.31	1.33
2.	0.51	0.55	0.52	1.35	0.65	1.96	0.86	0.68	1.83	2.49	1.24	1.34
3.	0.47	0.57	0.51	1.53	0.64	1.53	0.85	0.75	1.84	2.17	1.18	1.32
4.	0.46	0.60	0.50	1.70	0.85	1.91	1.07	0.69	2.18	1.92	1.14	1.27
5.	0.46	0.58	0.50	1.70	1.12	2.04	0.91	0.63	1.79	1.81	1.09	1.20
6.	0.46	0.60	0.50	1.66	0.87	1.93	0.82	0.61	2.58	1.67	1.06	1.17
7.	0.45	0.64	0.52	1.75	0.75	1.80	0.79	0.60	2.87	1.53	1.05	1.13
8.	0.44	0.60	0.82	1.86	0.72	1.77	0.80	0.63	3.09	1.40	1.06	1.46
9.	0.45	0.57	0.87	1.88	0.77	1.61	1.01	0.60	3.01	1.31	1.04	1.28
10.	0.46	0.56	0.81	1.89	0.69	1.58	1.96	0.66	2.63	1.23	1.04	1.30
11.	0.45	0.56	0.80	1.89	0.66	1.60	1.73	0.59	2.22	1.17	1.13	1.20
12.	0.51	0.56	0.78	1.86	0.69	1.79	1.62	0.59	1.90	1.11	1.20	1.16
13.	0.45	0.58	0.76	1.82	0.66	1.88	1.52	0.61	1.64	1.04	1.08	1.13
14.	0.44	0.55	0.73	1.78	0.63	2.13	1.38	0.66	1.48	1.00	1.03	1.08
15.	0.43	0.52	0.73	1.69	1.03	2.13	1.24	0.69	1.30	0.97	0.98	1.05
16.	0.43	0.52	0.74	1.54	0.90	2.06	1.15	0.55	1.19	0.94	0.96	1.00
17.	0.43	0.51	0.74	1.40	0.80	1.90	1.06	0.59	1.11	0.90	0.93	0.97
18.	0.42	0.53	0.74	1.29	0.77	1.70	0.99	0.76	1.52	0.97	0.92	0.92
19.	1.00	0.58	1.04	1.19	0.73	1.67	0.93	0.58	1.82	0.89	0.91	0.91
20.	0.92	0.62	0.92	1.10	0.71	1.47	0.87	1.40	1.30	0.85	0.85	0.88
21.	0.69	0.65	0.85	1.04	0.71	1.46	0.81	0.98	1.20	0.83	0.84	0.86
22.	0.67	0.60	0.81	0.98	0.72	1.34	0.78	0.81	1.14	0.83	0.95	0.84
23.	0.69	0.58	0.79	0.93	0.77	1.28	0.75	0.81	1.09	0.89	1.14	0.84
24.	0.67	0.58	0.87	0.90	0.69	1.18	0.87	0.76	1.04	0.93	1.35	0.82
25.	0.60	0.58	0.89	0.86	0.66	1.10	0.82	0.71	1.01	0.87	1.56	0.76
26.	0.58	0.74	0.91	0.81	0.70	1.11	0.69	0.69	1.11	0.91	1.64	0.74
27.	0.58	0.57	0.94	0.78	0.66	1.21	0.68	0.66	2.36	0.93	1.62	0.70
28.	0.61	0.52	0.92	0.75	0.69	1.03	0.82	0.67	3.49	1.56	1.51	0.68
29.	0.59		0.92	0.75	1.31	0.97	0.79	0.91	3.74	1.45	1.46	0.64
30.	0.56		0.90	0.71	1.04	0.96	1.15	3.17	3.39	1.45	1.39	0.67
31.	0.56		0.91		1.01		0.82	2.88		1.40		0.71
	Extremwerte in m³/s											
am	29.	14.	04.	29.	12.	26.	27.	17.	26.	16.	06.	22.
NQ	0.26	0.30	0.45	0.57	0.36	0.69	0.42	0.30	0.68	0.41	0.41	0.40
HQ	2.50	1.13	1.81	2.63	1.90	3.59	2.59	6.17	4.48	3.33	1.79	2.01
am	19.	26.	19.	05.	29.	02.	10.	30.	27.	06.	06.	08.
	Monatsmittel in m³/s(MQ),l/s.km²(Mq) bzw.Monatssummen in mm (h_A)											
MQ	0.55	0.58	0.77	1.35	0.78	1.57	1.01	0.86	1.97	1.30	1.16	1.01
Mq	4.65	4.89	6.51	11.4	6.65	13.3	8.61	7.29	16.7	11.0	9.81	8.59
h_A	12	12	17	30	18	35	23	20	43	30	25	22

Reihe: 2002-2006	Mittlere Monatsmittel in m³/s (MQ),l/s.km²(Mq) bzw. -summen in mm (h_A)											
MQ	0.61	0.54	0.86	1.57	1.58	1.87	1.67	2.25	1.24	1.18	0.93	1.02
Mq	5.17	4.60	7.29	13.4	13.4	15.9	14.2	19.1	10.5	10.0	7.86	8.68
h_A	14	11	20	35	36	41	38	51	27	27	20	22
Reihe: 1981-2007	**Mittlere Monatsmittel mit Extremwerten in m³/s**											
NQ	0.05	.043	.009	0.07	0.10	0.08	0.11	0.18	0.09	0.06	0.05	.044
NQ_T	0.22	0.23	0.25	0.40	0.51	0.48	0.45	0.21	0.41	0.32	0.27	0.20
MNQ_T	0.67	0.61	0.65	1.24	1.29	1.17	0.96	0.97	0.98	1.03	0.98	0.80
NMQ	0.26	0.26	0.33	0.73	0.75	0.70	0.62	0.39	0.57	0.42	0.30	0.27
MQ	0.84	0.76	1.04	2.01	2.25	2.04	1.90	1.87	1.63	1.91	1.30	1.06
HMQ	1.83	1.35	2.18	4.14	7.71	4.91	6.91	5.48	4.32	5.73	3.22	2.80
MHQ	1.71	1.61	2.64	3.99	7.47	11.3	11.4	9.99	5.34	8.42	2.76	2.04
HQ	3.77	3.19	8.52	10.8	47.9	68.1	52.6	36.4	13.6	59.7	7.28	5.40

Jahreswerte in m³/s (Q),l/s.km²(Mq), mm (h_A)	Berichtsjahr			Reihe: 2002 - 2006			Reihe: 1981 - 2007		
NQ	0.26	29.01.		0.11	11.03.2005		.009	10.03.1986	
NQ_T	0.42	18.01.					0.20	10.12.2001	
$MJNQ_T$							0.46		
NJMQ							0.79		2003
MQ,Mq,h_A	1.07	9.12	288	1.29	10.9	344	1.56	13.2	416
HJMQ							3.00		1991
MJHQ							23.8		
HQ	6.17	30.08.		68.1	22.06.2004		68.1	22.06.2004	
NNQ seit 1980:	.009	10.03.1986		**HHQ seit** 1980:	68.1	22.06.2004			

Berichtsjahr(J) Überschreitungsdauer der Abflüsse in Tagen Reihe(R): 2002-2006												
m³/s	Tage(J)	Tage(R)	m³/s	Tage(J)	Tage(R)	m³/s	Tage(J)	Tage(R)	m³/s	Tage(J)	Tage(R)	
10000			500			20.0		0.4	1.00	155	160.0	
8000			350			16.0		1.0	0.80	230	207.0	
6000			250			12.0		1.4	0.60	310	275.4	
4000			180			9.00		2.2	0.40	365	336.4	
3000			140			7.00		4.2	0.30		346.4	
2000			100			5.00		5.8	0.20		365.2	
1600			80.0			3.50	1	13.6	0.10			
1200			60.0			2.50	11	31.0	0.06			
900			40.0			1.80	40	67.6	0.03			
700			30.0			1.40	80	101.0	0.00			

Extremwerte beeinflusst
Im Dez nach ergänzten Wasserständen ermittelt
Im Dez durch Eis beeinflusst

Nr. 652 Friesach
Mur

Mst.Nr. 211763 Art: Schreibpegel Einzugsgebiet: 6791.5 km²

Monat	I	II	III	IV	V	VI	VII	VIII	IX	X	XI	XII
Tag	Tägliche Abflüsse 2007 in m³/s											
1.	53.5	63.7	67.0	85.4	120	107	125	89.3	132	150	111	115
2.	54.5	62.6	67.7	100	115	129	113	84.1	112	142	101	113
3.	54.3	62.9	67.7	105	112	112	128	84.3	103	133	98.0	116
4.	52.9	61.6	68.9	106	115	115	135	88.3	119	126	98.1	116
5.	52.6	59.6	66.4	100	126	121	178	80.5	120	124	101	111
6.	53.2	59.2	66.6	96.0	122	118	157	75.7	226	123	97.2	109
7.	53.7	60.5	72.1	99.3	112	113	143	73.9	307	125	96.7	107
8.	54.0	59.0	88.4	107	108	109	132	79.2	359	112	102	117
9.	53.0	59.1	103	110	117	108	146	82.0	325	110	105	114
10.	53.4	57.2	86.6	113	146	107	312	81.8	290	105	101	111
11.	56.2	56.7	78.0	118	138	107	330	75.9	259	102	104	106
12.	62.3	55.0	71.5	128	129	112	254	80.6	295	98.8	118	105
13.	65.0	57.6	70.6	141	126	113	220	79.6	243	96.1	107	103
14.	61.2	60.6	71.9	160	118	116	190	74.4	214	93.6	102	98.6
15.	58.0	58.2	74.3	168	122	120	166	77.3	196	87.5	97.6	94.2
16.	56.5	60.5	74.4	166	134	119	149	71.7	183	87.9	92.1	91.4
17.	53.9	58.2	73.8	158	123	121	139	69.3	172	81.9	86.9	88.5
18.	53.4	56.0	73.1	154	119	109	129	86.7	171	81.9	84.1	82.7
19.	82.0	54.7	90.6	146	110	111	123	79.2	182	86.3	85.3	77.9
20.	210	54.1	88.8	136	102	109	114	89.6	169	83.3	85.7	76.2
21.	153	54.3	80.9	131	97.2	128	105	107	152	78.1	83.4	75.3
22.	112	53.5	76.1	130	97.2	145	98.4	89.0	142	82.0	83.9	73.0
23.	96.7	53.3	73.1	129	101	134	94.7	83.5	132	79.9	91.9	70.9
24.	90.1	54.8	75.6	128	106	125	95.5	79.1	123	82.7	118	70.6
25.	80.0	54.8	76.9	132	103	112	106	76.7	121	80.7	143	71.0
26.	70.5	61.3	76.8	137	107	111	91.9	71.3	120	82.1	153	67.3
27.	66.6	61.6	80.6	134	115	127	88.6	67.3	149	89.3	140	63.7
28.	67.2	61.3	81.1	129	103	139	94.7	66.8	195	136	132	63.3
29.	69.1		79.1	125	133	126	108	76.4	195	162	121	63.4
30.	67.6		80.2	120	139	120	105	139	167	132	114	60.6
31.	64.8		82.2		113		101	185		119		62.0
	Extremwerte in m³/s											
am	01.	10.	05.	01.	22.	01.	26.	27.	03.	21.	07.	30.
NQ	46.7	34.6	59.8	79.2	57.0	88.5	79.8	61.2	91.7	62.7	52.7	55.5
HQ	237	78.9	113	179	167	170	433	212	416	198	164	136
am	20.	10.	09.	15.	10.	21.	11.	31.	08.	28.	26.	08.
	Monatsmittel in m³/s(MQ),l/s.km²(Mq) bzw.Monatssummen in mm (h_A)											
MQ	72.0	58.3	76.9	126	117	118	144	85.3	189	106	105	90.1
Mq	10.6	8.58	11.3	18.6	17.2	17.4	21.2	12.6	27.9	15.6	15.5	13.3
h_A	28	21	30	48	46	45	57	34	72	42	40	34

Reihe: 2002-2006	Mittlere Monatsmittel in m³/s (MQ),l/s.km²(Mq) bzw. -summen in mm (h_A)											
MQ	52.3	51.4	80.2	136	183	161	141	147	100	107	89.1	73.6
Mq	7.70	7.56	11.8	20.1	27.0	23.7	20.7	21.7	14.8	15.7	13.1	10.8
h_A	21	18	32	52	72	61	55	58	38	42	34	28
Reihe: 1987-2007	**Mittlere Monatsmittel mit Extremwerten in m³/s**											
NQ	20.1	26.0	24.8	38.9	57.0	60.6	41.4	29.0	35.2	38.5	28.7	22.0
NQ_T	29.7	29.1	36.3	49.3	81.4	73.0	50.8	32.9	48.7	46.5	38.9	32.7
MNQ_T	45.7	46.0	51.9	91.3	143	121	96.0	81.1	79.8	75.1	69.6	52.0
NMQ	40.3	41.8	51.3	68.4	117	101	66.1	45.8	65.3	64.6	49.5	41.1
MQ	57.9	56.3	83.1	140	198	166	153	128	116	111	94.7	74.2
HMQ	82.4	70.7	134	257	287	244	270	242	214	232	178	116
MHQ	98.3	88.6	186	250	315	294	379	312	237	264	177	125
HQ	237	159	395	484	534	457	833	835	447	797	378	229

Jahreswerte in m³/s (Q),l/s.km²(Mq), mm (h_A)	Berichtsjahr			Reihe: 2002 - 2006			Reihe: 1987 - 2007		
NQ	34.6	10.02.		20.1	05.01.2002		20.1	05.01.2002	
NQ_T	52.6	05.01.					29.1	02.02.1987	
$MJNQ_T$							40.2		
NJMQ							73.9		2003
MQ,Mq,h_A	107	15.8	499	111	16.3	516	115	17.0	535
HJMQ							139		2000
MJHQ							520		
HQ	433	11.07.		835	13.08.2002		835	13.08.2002	
NNQ seit 1987:	20.1	05.01.2002		**HHQ seit** 1987:	835	13.08.2002			

Berichtsjahr(J) Überschreitungsdauer der Abflüsse in Tagen Reihe(R): 2002-2006												
m³/s	Tage(J)	Tage(R)	m³/s	Tage(J)	Tage(R)	m³/s	Tage(J)	Tage(R)	m³/s	Tage(J)	Tage(R)	
10000			500		1.0	20.0			1.00			
8000			350	1	3.6	16.0			0.80			
6000			250	9	14.2	12.0			0.60			
4000			180	21	52.2	9.00			0.40			
3000			140	50	93.0	7.00			0.30			
2000			100	193	161.2	5.00			0.20			
1600			80.0	261	213.8	3.50			0.10			
1200			60.0	332	272.4	2.50			0.06			
900			40.0	365	353.2	1.80			0.03			
700		0.2	30.0		365.2	1.40			0.00			

siehe Tabelle Überleitungen u. Speicherungen d. Berichtsjahrs
Extremwerte beeinflusst

Abflüsse

Nr. 654 Graz m. MK
Mur mit Mühlkanal

Mst.Nr. 211573 Art: Lattenpegel Einzugsgebiet: 6988.9 km²

Monat	I	II	III	IV	V	VI	VII	VIII	IX	X	XI	XII
Tag	Tägliche Abflüsse 2007 in m³/s											
1.	56.9	65.8	67.8	88.5	119	115	126	90.0	132	153	114	112
2.	57.8	65.2	68.8	101	113	129	114	85.0	109	142	106	111
3.	57.7	65.2	68.4	108	109	114	126	84.6	100	133	102	113
4.	56.6	64.6	70.2	108	112	123	137	88.1	116	125	102	113
5.	53.9	62.9	68.2	104	123	123	181	83.0	117	124	104	109
6.	53.6	62.8	67.3	98.5	122	121	162	78.0	218	122	100	106
7.	54.0	63.4	73.5	100	110	115	145	76.0	296	122	100	105
8.	57.1	62.4	89.8	108	107	112	133	79.0	361	113	105	116
9.	56.3	62.2	106	111	112	109	145	84.1	327	109	108	112
10.	56.3	60.9	89.8	114	146	107	300	83.2	296	104	103	111
11.	58.6	60.7	81.9	118	141	108	341	78.2	264	101	105	106
12.	62.8	59.6	77.1	127	133	113	262	82.1	299	99.0	121	104
13.	65.5	61.1	76.1	139	128	115	223	82.1	251	96.2	110	102
14.	61.1	63.2	76.8	160	120	115	195	77.6	219	93.8	106	99.1
15.	58.2	61.8	78.9	172	124	120	171	78.9	198	88.8	101	95.8
16.	56.3	63.1	78.3	170	136	121	151	75.8	184	89.0	96.9	93.3
17.	54.7	61.7	78.1	161	126	122	140	73.5	171	84.2	92.1	91.3
18.	53.9	60.0	77.6	156	121	112	128	86.8	174	83.4	89.3	86.4
19.	71.1	59.0	92.6	146	113	113	122	82.3	184	87.4	91.1	82.4
20.	195	58.5	92.8	137	104	109	113	92.3	170	85.0	90.7	80.8
21.	149	58.7	86.1	129	99.7	125	105	107	149	81.0	89.0	80.6
22.	109	57.9	81.4	128	98.7	149	97.2	91.2	138	84.0	89.5	78.3
23.	94.2	58.0	78.7	128	101	136	94.2	86.2	128	82.5	94.3	76.6
24.	88.1	59.0	82.0	126	107	127	94.7	82.1	119	84.7	113	75.8
25.	79.6	58.8	84.5	129	102	115	105	80.1	116	83.2	136	76.9
26.	72.0	64.1	82.9	137	107	110	91.5	75.8	115	84.0	149	74.1
27.	68.8	64.3	85.9	133	116	125	88.7	73.0	145	88.7	138	71.3
28.	68.3	64.1	85.4	127	104	143	94.2	72.0	207	131	128	70.2
29.	69.6		82.8	123	131	129	104	80.2	205	172	119	70.4
30.	69.7		84.1	119	146	120	104	134	172	135	113	68.1
31.	67.0		85.8		128		101	192		122		69.2
	Extremwerte in m³/s											
am	17.	10.	05.	01.	22.	01.	26.	11.	03.	21.	07.	30.
NQ	48.5	44.5	62.3	83.4	69.8	92.8	81.3	65.0	91.6	69.6	66.6	64.1
HQ	231	76.0	130	189	173	196	430	219	409	209	161	133
am	20.	10.	27.	15.	10.	04.	11.	31.	08.	29.	26.	08.
	Monatsmittel in m³/s(MQ),l/s.km²(Mq) bzw.Monatssummen in mm (h_A)											
MQ	72.0	61.8	80.6	127	118	120	145	87.6	189	107	107	92.3
Mq	10.3	8.84	11.5	18.2	16.9	17.1	20.8	12.5	27.1	15.3	15.3	13.2
h_A	28	21	31	47	45	44	56	34	70	41	40	34

Reihe: 2002-2006	Mittlere Monatsmittel in m³/s (MQ),l/s.km²(Mq) bzw. -summen in mm (h_A)											
MQ	53.9	52.7	81.5	138	187	163	143	149	103	109	91.3	75.9
Mq	7.72	7.53	11.7	19.7	26.7	23.3	20.5	21.3	14.8	15.6	13.1	10.9
h_A	21	18	31	51	72	61	55	57	38	42	34	28
Reihe: 1966-2007	**Mittlere Monatsmittel mit Extremwerten in m³/s**											
NQ	24.0	25.6	28.2	39.9	69.8	68.3	40.5	27.5	36.5	36.1	32.3	26.2
NQ_T	24.3	28.3	30.6	49.5	79.9	76.1	47.0	33.8	43.3	36.4	36.8	26.4
MNQ_T	44.0	44.9	52.2	90.2	141	131	105	88.8	78.5	72.5	65.0	49.1
NMQ	34.4	34.6	47.9	68.5	118	102	66.3	46.5	67.1	49.8	43.0	36.1
MQ	56.9	56.2	83.6	142	212	184	160	135	114	102	85.4	68.8
HMQ	108	90.3	160	259	406	361	349	386	216	238	182	119
MHQ	89.8	88.5	173	252	347	321	327	290	217	209	151	109
HQ	231	156	384	689	653	740	810	1180	420	776	495	233

Jahreswerte in m³/s (Q),l/s.km²(Mq), mm (h_A)									
	Berichtsjahr			Reihe: 2002 - 2006			Reihe: 1966 - 2007		
NQ	44.5	10.02.		24.9	05.01.2002		24.0	10.01.1979	
NQ_T	53.6	06.01.					24.3	01.01.1973	
$MJNQ_T$							38.1		
NJMQ							75.2		2003
MQ,Mq,h_A	109	15.6	492	113	16.2	510	117	16.7	528
HJMQ							160		1970
MJHQ							496		
HQ	430	11.07.		800	13.08.2002		1180	20.08.1966	
NNQ seit 1966:	24.0	10.01.1979		**HHQ seit** 1966:	1180	20.08.1966			

Berichtsjahr(J)	Überschreitungsdauer der Abflüsse in Tagen		Reihe(R): 2002-2006					
m³/s	Tage(J)	Tage(R)	m³/s	Tage(J)	Tage(R)	m³/s	Tage(J)	Tage(R)
10000			500		0.8	20.0		
8000			350	1	4.2	16.0		
6000			250	10	15.4	12.0		
4000			180	22	54.2	9.00		
3000			140	50	93.6	7.00		
2000			100	199	164.2	5.00		
1600			80.0	275	223.0	3.50		
1200			60.0	342	275.4	2.50		
900			40.0	365	358.0	1.80		
700		0.2	30.0		365.2	1.40		

m³/s	Tage(J)	Tage(R)	m³/s	Tage(J)	Tage(R)	m³/s	Tage(J)	Tage(R)
1.00			0.80			0.60		
0.40			0.30			0.20		
0.10			0.06			0.03		
0.00								

siehe Tabelle Überleitungen u. Speicherungen d. Berichtsjahrs
Extremwerte beeinflusst
geteiltes Profil, Q einschl. Mühlkanal (11,0 m³/s)

Nr. 656 Mellach m. MK
Mur mit Mühlkanal

Mst.Nr. 211870 Art: Lattenpegel Einzugsgebiet: 7295.5 km²

Monat	I	II	III	IV	V	VI	VII	VIII	IX	X	XI	XII
Tag	Tägliche Abflüsse 2007 in m³/s											
1.	58.3	70.3	71.8	91.9	123	110	126	92.2	146	150	114	114
2.	59.2	69.5	73.8	104	119	127	116	85.9	124	141	106	114
3.	59.3	69.3	73.0	111	114	118	123	84.7	115	135	101	115
4.	58.2	68.7	74.5	114	118	124	136	89.7	132	128	101	116
5.	59.4	66.8	73.0	109	129	124	174	83.5	132	126	103	112
6.	58.5	66.7	71.3	104	128	123	164	78.2	211	124	100	110
7.	58.1	67.8	76.7	106	117	118	150	75.6	282	123	99.8	108
8.	58.1	65.9	90.4	112	113	114	138	78.7	347	117	104	123
9.	58.3	66.8	108	116	117	111	146	84.0	312	111	108	116
10.	57.9	64.8	96.7	117	144	109	274	84.6	284	108	103	118
11.	60.5	64.3	86.7	121	140	110	325	78.7	254	105	104	111
12.	64.1	63.1	79.3	129	135	116	250	82.1	283	102	121	109
13.	67.1	65.8	78.2	138	129	117	218	82.6	244	99.0	113	106
14.	60.6	67.8	78.8	155	123	117	195	77.5	219	96.9	108	103
15.	56.4	65.5	81.3	167	125	120	176	78.9	199	92.5	104	99.4
16.	54.7	67.3	80.7	167	137	122	159	75.4	187	91.9	99.4	96.3
17.	53.0	65.7	80.8	160	128	125	148	72.9	176	87.5	94.7	94.6
18.	52.5	63.7	79.9	156	123	114	137	86.5	180	86.5	91.3	89.3
19.	67.9	62.6	96.6	149	116	114	129	82.9	189	90.6	94.0	85.3
20.	185	62.0	99.9	140	107	112	121	93.7	177	88.2	92.6	83.3
21.	155	62.1	91.2	134	102	121	113	109	158	83.9	91.6	83.1
22.	120	61.5	86.3	133	101	146	105	94.1	150	86.8	91.9	80.3
23.	105	61.4	83.1	132	105	134	101	88.1	140	85.4	96.1	78.2
24.	98.7	62.1	89.9	131	112	127	102	82.8	132	89.4	114	77.3
25.	88.3	62.3	93.2	133	106	116	111	79.9	129	86.7	136	78.1
26.	78.5	69.2	88.8	140	108	111	101	75.5	129	87.1	148	75.7
27.	74.4	68.2	90.5	136	119	122	94.2	72.7	149	91.7	138	72.2
28.	72.7	68.0	90.9	132	107	141	100	70.8	206	126	130	71.3
29.	74.8		86.3	127	129	130	112	78.2	199	163	121	71.2
30.	74.9		88.1	123	145	121	114	135	165	133	116	69.0
31.	71.7		89.3		121		109	195		121		69.6
	Extremwerte in m³/s											
am	17.	10.	05.	01.	22.	02.	27.	11.	03.	21.	07.	30.
NQ	46.0	46.6	66.1	86.2	67.1	80.2	84.9	63.5	104	70.0	59.4	63.5
HQ	226	102	136	179	174	192	406	221	387	193	157	139
am	20.	10.	27.	15.	29.	04.	11.	31.	08.	29.	26.	08.
	Monatsmittel in m³/s(MQ),l/s.km²(Mq) bzw.Monatssummen in mm (h_A)											
MQ	74.9	65.7	84.8	130	121	120	147	88.0	192	108	108	95.1
Mq	10.3	9.00	11.6	17.8	16.5	16.5	20.2	12.1	26.3	14.9	14.8	13.0
h_A	27	22	31	46	44	43	54	32	68	40	38	34

Reihe: 2002-2006	Mittlere Monatsmittel in m³/s (MQ),l/s.km²(Mq) bzw. -summen in mm (h_A)											
MQ	55.0	55.2	83.9	141	188	165	146	151	106	110	92.7	78.5
Mq	7.54	7.57	11.5	19.4	25.8	22.6	20.0	20.7	14.5	15.1	12.7	10.8
h_A	20	18	31	50	69	59	54	55	38	40	33	28
Reihe: 1990-2007	**Mittlere Monatsmittel mit Extremwerten in m³/s**											
NQ	27.6	27.6	31.1	44.4	67.1	70.1	44.3	29.3	45.4	44.8	40.8	33.6
NQ_T	30.8	39.7	42.4	54.2	83.6	76.7	52.7	34.2	55.4	53.9	49.2	36.9
MNQ_T	49.6	50.9	57.1	98.8	145	125	101	84.2	86.1	82.2	79.4	59.0
NMQ	41.3	45.2	54.0	69.9	121	103	66.6	46.7	69.8	75.3	54.1	45.0
MQ	62.3	60.1	90.6	142	199	167	156	132	120	120	104	80.5
HMQ	85.5	73.2	136	262	291	251	247	251	218	239	186	124
MHQ	106	92.0	198	258	313	279	368	312	227	274	186	131
HQ	226	156	385	464	520	440	783	838	453	798	340	260

Jahreswerte in m³/s (Q),l/s.km²(Mq), mm (h_A)									
	Berichtsjahr			Reihe: 2002 - 2006			Reihe: 1990 - 2007		
NQ	46.0	17.01.		27.9	05.01.2002		27.6	09.01.1990	
NQ_T	52.5	18.01.					30.8	05.01.2002	
$MJNQ_T$							44.0		
NJMQ							76.7		2003
MQ,Mq,h_A	111	15.3	481	115	15.8	498	120	16.4	518
HJMQ							146		1996
MJHQ							503		
HQ	406	11.07.		838	13.08.2002		838	13.08.2002	
NNQ seit 1990:	27.6	09.01.1990		**HHQ seit** 1990:	838	13.08.2002			

Berichtsjahr(J)	Überschreitungsdauer der Abflüsse in Tagen		Reihe(R): 2002-2006					
m³/s	Tage(J)	Tage(R)	m³/s	Tage(J)	Tage(R)	m³/s	Tage(J)	Tage(R)
10000			500		0.8	20.0		
8000			350		4.0	16.0		
6000			250	9	15.2	12.0		
4000			180	22	56.6	9.00		
3000			140	55	98.0	7.00		
2000			100	209	170.6	5.00		
1600			80.0	279	225.2	3.50		
1200			60.0	351	281.8	2.50		
900			40.0	365	358.8	1.80		
700		0.2	30.0		365.2	1.40		

m³/s	Tage(J)	Tage(R)	m³/s	Tage(J)	Tage(R)	m³/s	Tage(J)	Tage(R)
1.00			0.80			0.60		
0.40			0.30			0.20		
0.10			0.06			0.03		
0.00								

siehe Tabelle Überleitungen u. Speicherungen d. Berichtsjahrs
Extremwerte beeinflusst
geteiltes Profil, Q einschl. Mühlkanal (12,0 m³/s)

Abflüsse

Nr. 657 Voitsberg Kainach

Mst.Nr. 211334 Art: Schreibpegel Einzugsgebiet: 210.5 km²

Monat	I	II	III	IV	V	VI	VII	VIII	IX	X	XI	XII
Tag	Tägliche Abflüsse 2007 in m³/s											
1.	0.87	1.09	0.92	1.95	1.34	1.96	1.81	1.85	2.90	3.71	1.62	1.34
2.	0.87	1.04	0.94	2.85	1.32	2.19	1.69	1.73	2.35	3.40	1.56	1.35
3.	0.87	1.02	0.91	3.12	1.31	1.91	1.69	1.78	2.70	3.13	1.54	1.37
4.	0.87	1.01	0.87	3.87	2.14	3.92	2.40	1.71	4.90	2.86	1.53	1.33
5.	0.87	1.01	0.86	3.35	2.42	4.34	1.84	1.62	3.18	2.71	1.50	1.29
6.	0.87	1.00	0.86	3.02	1.67	3.28	1.65	1.58	3.32	2.63	1.46	1.26
7.	0.86	1.05	0.86	2.89	1.54	2.93	1.58	1.67	3.22	2.44	1.45	1.29
8.	0.85	1.01	1.46	2.77	1.52	2.66	1.62	1.79	2.91	2.30	1.45	2.49
9.	0.85	0.99	1.42	2.66	1.59	2.43	2.12	1.70	2.71	2.18	1.45	1.80
10.	0.85	0.95	1.17	2.57	1.44	3.14	3.91	1.95	2.56	2.08	1.44	1.84
11.	0.85	0.94	1.10	2.53	1.39	2.55	2.80	1.71	2.52	2.01	1.50	1.75
12.	0.91	0.96	1.02	2.47	1.61	2.57	2.46	1.65	2.28	1.93	1.65	1.66
13.	0.87	1.15	1.01	2.38	1.42	2.37	2.25	1.79	2.13	1.87	1.50	1.60
14.	0.85	1.01	0.99	2.34	1.36	2.63	2.11	2.78	2.03	1.78	1.45	1.55
15.	0.85	0.98	0.95	2.25	2.05	2.91	1.97	2.09	1.92	1.75	1.42	1.48
16.	0.85	0.94	0.94	2.20	1.67	2.75	1.85	1.68	1.84	1.67	1.37	1.44
17.	0.85	0.93	0.94	2.12	1.53	2.76	1.74	1.77	1.77	1.65	1.35	1.43
18.	0.85	0.93	0.94	2.05	1.49	2.52	1.66	1.80	3.07	1.75	1.39	1.35
19.	2.06	0.92	1.61	1.97	1.39	3.70	1.62	1.58	3.87	1.63	1.38	1.34
20.	1.89	0.91	1.54	1.87	1.33	2.80	1.57	2.60	2.48	1.57	1.35	1.30
21.	1.39	0.89	1.42	1.77	1.32	2.56	1.53	2.11	2.17	1.54	1.30	1.22
22.	1.37	0.87	1.43	1.75	1.30	2.45	1.49	1.79	2.02	1.51	1.35	1.13
23.	1.47	0.87	1.52	1.70	1.56	2.31	1.43	1.83	1.89	1.54	1.43	1.10
24.	1.46	0.87	2.30	1.64	1.38	2.18	1.46	1.65	1.80	1.72	1.42	1.18
25.	1.29	0.87	2.80	1.61	1.25	2.06	1.43	1.55	1.77	1.56	1.43	1.18
26.	1.19	1.15	2.92	1.55	1.23	2.12	1.30	1.49	1.89	1.55	1.42	1.20
27.	1.11	0.97	2.83	1.51	1.21	2.40	1.35	1.46	5.20	1.53	1.39	1.16
28.	1.10	0.93	2.51	1.44	1.78	2.06	2.70	1.42	6.74	3.28	1.36	1.12
29.	1.10		2.22	1.41	6.79	2.00	2.13	2.14	5.29	2.18	1.34	1.05
30.	1.10		2.03	1.38	3.11	2.08	3.24	7.18	4.28	1.84	1.34	0.98
31.	1.09		1.96		2.14		2.10	4.58		1.69		1.13
	Extremwerte in m³/s											
am	18.	21.	06.	30.	27.	01.	26.	27.	25.	23.	21.	30.
NQ	0.84	0.87	0.85	1.35	1.15	1.76	1.24	1.39	1.73	1.46	1.27	0.91
HQ	3.81	1.77	3.22	5.53	16.1	19.3	12.7	14.6	10.1	5.53	1.81	3.58
am	19.	26.	24.	03.	29.	10.	28.	14.	18.	28.	12.	08.
	Monatsmittel in m³/s(MQ),l/s.km²(Mq) bzw.Monatssummen in mm (h_A)											
MQ	1.07	0.97	1.46	2.23	1.76	2.62	1.95	2.07	2.92	2.10	1.44	1.38
Mq	5.08	4.62	6.93	10.6	8.37	12.4	9.27	9.81	13.9	9.95	6.83	6.54
h_A	14	11	19	27	22	32	25	26	36	27	18	17

Reihe: 2002-2006 **Mittlere Monatsmittel in m³/s (MQ),l/s.km²(Mq) bzw. -summen in mm (h_A)**

MQ	1.11	0.94	1.66	2.17	2.53	2.96	2.92	4.24	2.68	3.11	1.78	2.25
Mq	5.28	4.44	7.88	10.3	12.0	14.1	13.9	20.2	12.7	14.8	8.45	10.7
h_A	14	11	21	27	32	36	37	54	33	40	22	28

Reihe: 1976-2007 **Mittlere Monatsmittel mit Extremwerten in m³/s**

NQ	0.23	0.21	0.39	0.39	0.47	0.51	0.41	0.43	0.44	0.59	0.34	0.30
NQ_T	0.35	0.43	0.54	0.53	0.72	0.70	0.55	0.51	0.64	0.63	0.58	0.35
MNQ_T	0.99	0.90	1.10	1.78	1.88	1.71	1.70	1.56	1.54	1.58	1.42	1.22
NMQ	0.46	0.56	0.63	0.89	0.95	1.00	0.89	0.81	0.86	0.91	0.76	0.59
MQ	1.34	1.24	1.82	2.73	3.28	3.06	3.54	3.13	2.76	3.32	2.32	1.88
HMQ	3.29	2.97	3.39	8.06	11.6	7.69	12.6	9.80	8.17	10.6	5.66	5.49
MHQ	3.44	2.80	5.30	6.55	12.9	17.2	24.9	22.9	14.2	20.7	7.36	5.34
HQ	13.3	8.98	15.9	23.0	80.9	46.7	80.1	92.4	42.6	138	26.6	28.8

Jahreswerte in m³/s (Q),l/s.km²(Mq), mm (h_A)

	Berichtsjahr			Reihe: 2002 - 2006			Reihe: 1976 - 2007		
NQ	0.84	18.01.		0.35	19.01.2002		0.21	23.02.1993	
NQ_T	0.85	18.01.					0.35	13.01.1987	
$MJNQ_T$							0.66		
NJMQ							1.27		2003
MQ,Mq,h_A	1.83	8.70	274	2.38	11.3	357	2.54	12.1	381
HJMQ							3.81		1979
MJHQ							47.6		
HQ	19.3	10.06.		86.2	22.08.2005		138	06.10.1982	
NNQ seit 1966:	0.21	23.02.1993		**HHQ seit** 1966:	138	06.10.1982			

Berichtsjahr(J)	Überschreitungsdauer der Abflüsse in Tagen			Reihe(R): 2002-2006								
m³/s	Tage(J)	Tage(R)	m³/s	Tage(J)	Tage(R)	m³/s	Tage(J)	Tage(R)	m³/s	Tage(J)	Tage(R)	
10000			500			20.0		2.4	1.00	317	269.4	
8000			350			16.0		3.4	0.80	365	312.6	
6000			250			12.0		5.6	0.60		346.4	
4000			180			9.00		10.4	0.40		365.2	
3000			140			7.00	1	15.4	0.30			
2000			100			5.00	5	27.4	0.20			
1600			80.0			3.50	15	53.0	0.10			
1200			60.0			2.50	63	97.2	0.06			
900			40.0		0.4	1.80	139	160.4	0.03			
700			30.0		1.2	1.40	246	201.8	0.00			

Extremwerte beeinflusst
Im Dez durch Eis beeinflusst

Nr. 658 Hitzendorf Liebochbach

Mst.Nr. 211953 Art: Schreibpegel Einzugsgebiet: 50.0 km²

Monat	I	II	III	IV	V	VI	VII	VIII	IX	X	XI	XII
Tag	Tägliche Abflüsse 2007 in m³/s											
1.	0.09	0.31	0.18	0.40	0.08	0.20	0.07	0.07	0.59	0.39	0.22	0.09
2.	0.10	0.29	0.18	0.44	0.07	0.60	0.06	0.06	0.41	0.32	0.20	0.10
3.	0.08	0.27	0.16	0.44	0.07	0.61	0.06	0.06	0.57	0.27	0.18	0.11
4.	0.07	0.25	0.15	0.79	0.11	0.51	0.13	0.06	2.55	0.23	0.16	0.10
5.	0.07	0.24	0.14	0.62	0.19	0.55	0.10	.049	0.95	0.21	0.15	0.09
6.	0.07	0.22	0.14	0.52	0.12	0.45	0.07	.042	0.61	0.22	0.14	0.09
7.	0.07	0.25	0.14	0.45	0.10	0.37	0.06	.049	0.46	0.20	0.14	0.09
8.	0.07	0.23	0.26	0.41	0.10	0.29	0.06	0.06	0.36	0.17	0.13	0.66
9.	0.07	0.21	0.38	0.37	0.11	0.24	0.07	.043	0.28	0.15	0.13	0.53
10.	0.07	0.19	0.30	0.32	0.10	0.21	0.36	.047	0.23	0.14	0.12	0.84
11.	0.07	0.18	0.27	0.29	0.08	0.19	0.19	0.06	0.23	0.12	0.13	0.69
12.	0.07	0.19	0.24	0.26	0.17	0.16	0.11	.048	0.17	0.12	0.14	0.56
13.	0.07	0.28	0.23	0.25	0.11	0.13	0.09	.040	0.14	0.11	0.12	0.49
14.	0.07	0.24	0.21	0.22	0.08	0.14	0.07	0.25	0.13	0.11	0.12	0.44
15.	0.08	0.21	0.18	0.20	0.19	0.14	0.06	0.21	0.11	0.10	0.11	0.37
16.	0.07	0.18	0.18	0.18	0.20	0.12	.051	0.08	0.10	0.10	0.10	0.33
17.	0.06	0.18	0.18	0.17	0.14	0.29	.046	0.09	0.10	0.09	0.10	0.29
18.	0.06	0.18	0.16	0.16	0.14	0.19	.043	0.11	0.28	0.10	0.12	0.25
19.	0.35	0.18	0.40	0.16	0.10	0.46	.036	0.07	0.50	0.10	0.14	0.23
20.	0.59	0.16	0.62	0.15	0.09	0.27	.033	0.74	0.27	0.09	0.13	0.20
21.	0.43	0.14	0.64	0.13	0.08	0.18	.029	0.49	0.20	0.09	0.12	0.18
22.	0.47	0.14	0.70	0.12	0.07	0.13	.027	0.28	0.16	0.09	0.12	0.16
23.	0.71	0.14	0.77	0.12	0.07	0.11	.024	0.23	0.13	0.11	0.11	0.15
24.	0.75	0.14	1.42	0.12	0.06	0.10	.028	0.18	0.12	0.17	0.10	0.14
25.	0.61	0.14	1.78	0.11	0.06	0.08	.033	0.13	0.11	0.15	0.10	0.13
26.	0.49	0.29	1.17	0.10	0.05	0.08	.024	0.11	0.10	0.13	0.11	0.13
27.	0.41	0.22	0.84	0.10	0.05	0.10	.023	0.09	0.62	0.12	0.10	0.12
28.	0.36	0.18	0.67	0.10	0.19	0.09	0.08	0.08	1.55	0.40	0.10	0.12
29.	0.33		0.57	0.09	0.68	0.08	0.08	0.14	0.79	0.47	0.10	0.11
30.	0.33		0.48	0.09	0.42	0.07	0.21	1.55	0.51	0.33	0.10	0.11
31.	0.33		0.44		0.28		0.09	1.07		0.26		0.10
	Extremwerte in m³/s											
am	12.	21.	04.	28.	26.	25.	23.	13.	17.	19.	17.	05.
NQ	0.06	0.12	0.14	0.09	.047	0.07	.020	.033	0.09	0.09	0.09	0.08
HQ	0.80	0.33	2.48	0.97	1.26	0.96	0.65	2.29	4.37	0.77	0.24	0.93
am	23.	26.	24.	04.	28.	02.	28.	30.	04.	28.	01.	10.
	Monatsmittel in m³/s(MQ),l/s.km²(Mq) bzw.Monatssummen in mm (h_A)											
MQ	0.24	0.21	0.46	0.26	0.14	0.24	0.08	0.21	0.45	0.18	0.13	0.26
Mq	4.86	4.18	9.17	5.25	2.82	4.76	1.59	4.24	8.91	3.64	2.55	5.16
h_A	13	10	25	14	8	12	4	11	23	10	7	13

Reihe: 2002-2006 **Mittlere Monatsmittel in m³/s (MQ),l/s.km²(Mq) bzw. -summen in mm (h_A)**

MQ	0.17	0.16	0.46	0.28	0.22	0.34	0.37	0.48	0.23	0.29	0.30	0.46
Mq	3.44	3.11	9.14	5.63	4.46	6.77	7.47	9.68	4.63	5.78	5.91	9.16
h_A	9	8	24	15	12	18	20	26	12	15	15	24

Reihe: 1995-2007 **Mittlere Monatsmittel mit Extremwerten in m³/s**

NQ	.037	.043	.040	.044	.024	.018	.010	.007	.035	.032	.046	.037
NQ_T	.038	.044	.050	.044	.027	.020	.011	.008	.037	.035	.05	.037
MNQ_T	0.13	0.14	0.17	0.15	0.09	0.08	0.08	0.08	0.10	0.15	0.15	0.15
NMQ	.041	0.07	0.08	0.07	.039	.048	.048	.031	0.09	0.07	0.06	.044
MQ	0.27	0.24	0.45	0.39	0.22	0.31	0.37	0.39	0.36	0.37	0.30	0.40
HMQ	0.62	0.63	1.15	1.89	0.60	1.00	0.91	1.63	0.66	1.17	0.68	1.42
MHQ	1.15	0.57	2.51	1.78	1.42	3.61	7.57	7.68	3.98	2.73	1.34	2.37
HQ	6.51	1.77	8.84	14.2	4.47	9.94	63.0	61.6	15.3	16.2	6.03	14.5

Jahreswerte in m³/s (Q),l/s.km²(Mq), mm (h_A)

	Berichtsjahr			Reihe: 2002 - 2006			Reihe: 1995 - 2007		
NQ	.020	23.07.		.007	29.08.2003		.007	29.08.2003	
NQ_T	.023	27.07.					.008	28.08.2003	
$MJNQ_T$							.044		
NJMQ							0.14		2003
MQ,Mq,h_A	0.24	4.76	150	0.32	6.36	201	0.34	6.77	213
HJMQ							0.65		1996
MJHQ							13.6		
HQ	4.37	04.09.		63.0	26.07.2005		63.0	26.07.2005	
NNQ seit 1995:	.007	29.08.2003		**HHQ seit** 1995:	63.0	26.07.2005			

Berichtsjahr(J)	Überschreitungsdauer der Abflüsse in Tagen			Reihe(R): 2002-2006								
m³/s	Tage(J)	Tage(R)	m³/s	Tage(J)	Tage(R)	m³/s	Tage(J)	Tage(R)	m³/s	Tage(J)	Tage(R)	
10000			500			20.0		0.2	1.00	7	18.2	
8000			350			16.0		0.2	0.80	10	25.4	
6000			250			12.0		0.2	0.60	29	38.6	
4000			180			9.00		0.4	0.40	62	69.6	
3000			140			7.00		0.8	0.30	80	98.8	
2000			100			5.00		1.2	0.20	134	151.4	
1600			80.0			3.50		2.0	0.10	277	261.0	
1200			60.0			2.50	1	3.6	0.06	344	316.0	
900			40.0			1.80	1	5.4	0.03	359	356.2	
700			30.0			1.40	5	8.8	0.00	365	365.2	

Abflüsse

Nr. 659 Lieboch
Kainach

Mst.Nr. 211342 Art: Schreibpegel Einzugsgebiet: 756.2 km²

Monat	I	II	III	IV	V	VI	VII	VIII	IX	X	XI	XII
Tag	Tägliche Abflüsse 2007 in m³/s											
1.	2.11	7.55	7.98	6.86	2.97	4.54	3.38	6.50	8.71	15.8	4.53	3.51
2.	3.69	7.32	6.97	8.84	3.31	6.42	6.95	6.01	6.60	14.9	4.26	3.29
3.	3.91	3.86	3.09	8.60	3.41	6.37	6.63	6.66	9.16	15.4	4.04	7.24
4.	3.88	3.36	2.68	14.8	5.82	7.38	8.33	3.34	22.0	15.4	3.93	8.52
5.	3.95	5.52	5.31	10.5	8.50	12.3	10.9	2.84	12.7	12.0	4.83	8.58
6.	2.34	7.50	6.21	11.4	5.33	15.9	10.0	6.02	11.4	6.34	6.92	8.55
7.	1.99	8.07	6.73	8.19	4.16	7.31	3.18	6.03	13.1	5.70	7.34	8.54
8.	5.06	7.82	9.48	7.72	3.68	14.2	2.86	6.58	8.52	9.32	7.05	10.9
9.	5.63	7.73	9.81	7.21	6.55	5.56	7.71	6.23	6.44	11.5	7.29	6.99
10.	5.63	3.45	4.69	16.8	3.48	6.44	18.1	7.01	9.98	11.5	3.65	15.0
11.	5.60	3.04	3.77	18.2	3.54	12.9	14.5	3.63	10.8	11.4	3.67	14.4
12.	5.78	7.08	8.06	18.2	4.53	8.79	9.66	3.02	10.4	6.76	7.32	13.2
13.	2.36	9.93	8.87	16.8	3.57	8.13	7.25	6.71	10.1	4.40	7.61	12.6
14.	1.90	8.79	7.58	6.21	4.55	9.79	4.85	9.43	10.2	4.14	7.80	12.0
15.	5.10	8.37	7.41	11.9	4.86	12.7	4.45	6.51	4.83	4.36	7.51	5.25
16.	6.06	8.31	5.57	9.29	5.29	5.28	8.20	7.64	4.37	4.09	7.39	4.63
17.	6.08	3.41	3.24	7.10	3.89	5.69	7.15	8.29	10.0	3.71	3.63	10.6
18.	6.08	3.02	2.80	7.77	3.94	11.1	6.93	4.48	11.5	4.10	3.44	8.87
19.	9.20	7.59	8.94	7.08	3.18	10.7	6.79	3.00	18.9	3.80	7.43	8.55
20.	7.79	7.10	13.2	6.67	2.97	9.73	8.55	14.7	12.3	3.76	6.40	8.32
21.	4.96	7.14	12.3	6.17	3.13	10.1	3.34	11.2	11.5	3.42	6.14	8.14
22.	9.27	7.08	9.72	6.06	2.71	9.81	3.07	8.98	5.85	3.58	6.30	3.23
23.	11.3	7.01	11.4	5.95	2.94	4.29	8.00	7.81	5.34	3.52	6.36	2.85
24.	14.9	2.97	17.2	5.76	3.57	3.90	5.63	7.28	11.0	5.67	3.72	7.79
25.	12.4	2.62	18.3	5.63	2.58	7.46	5.31	3.34	12.3	4.86	3.62	3.17
26.	11.2	8.22	14.2	5.45	2.72	6.92	5.40	3.03	12.6	4.03	7.39	3.08
27.	4.88	8.41	12.0	3.62	2.57	7.86	5.42	7.50	21.1	4.05	7.02	9.27
28.	4.20	8.11	10.1	3.32	3.28	8.14	5.03	9.59	30.5	8.75	6.80	10.5
29.	8.02		8.64	3.12	15.7	7.41	5.05	9.31	14.7	8.27	6.82	3.10
30.	7.86		7.74	3.05	7.97	6.23	15.8	20.6	10.9	5.73	6.73	2.38
31.	7.68		7.26		5.32		8.57	17.7		4.99		6.58
	Extremwerte in m³/s											
am	15.	25.	05.	30.	27.	26.	27.	06.	16.	21.	18.	30.
NQ	1.68	2.36	2.36	2.75	2.23	3.37	2.67	2.50	4.08	3.15	2.94	2.03
HQ	25.6	18.8	25.4	24.5	30.4	25.3	29.8	39.1	49.3	25.6	20.7	25.4
am	19.	13.	24.	10.	29.	05.	10.	30.	28.	01.	09.	10.
	Monatsmittel in m³/s(MQ),l/s.km²(Mq) bzw.Monatssummen in mm (h_A)											
MQ	6.15	6.44	8.43	8.61	4.52	8.44	7.32	7.45	11.6	7.26	5.90	7.73
Mq	8.14	8.52	11.1	11.4	5.97	11.2	9.68	9.85	15.3	9.61	7.80	10.2
h_A	22	21	30	29	16	29	26	26	40	26	20	26

Reihe: 2002-2006 **Mittlere Monatsmittel in m³/s (MQ),l/s.km²(Mq) bzw. -summen in mm (h_A)**

MQ	4.91	4.63	8.42	7.27	7.60	9.54	9.76	11.7	8.58	9.94	6.18	7.98
Mq	6.49	6.13	11.1	9.61	10.0	12.6	12.9	15.5	11.3	13.1	8.18	10.6
h_A	17	15	30	25	27	33	35	41	29	35	21	27

Reihe: 1951-2007 **Mittlere Monatsmittel mit Extremwerten in m³/s**

NQ	0.45	0.80	0.98	1.17	0.88	0.68	0.39	0.35	0.36	0.70	0.80	0.86
NQ_T	0.46	0.83	1.32	1.30	1.28	1.01	0.53	0.43	0.74	1.27	1.09	1.04
MNQ_T	3.11	3.14	3.94	4.82	4.31	4.15	4.46	3.77	3.51	3.88	4.18	3.64
NMQ	1.62	2.20	3.06	3.33	2.00	2.57	2.74	2.52	1.99	2.46	2.95	1.89
MQ	6.29	6.84	10.1	10.1	9.62	11.6	12.3	11.0	9.55	10.3	9.16	7.58
HMQ	12.2	18.7	23.0	39.6	34.1	36.1	44.0	44.3	24.5	35.5	22.5	20.5
MHQ	21.0	22.5	39.3	35.9	41.0	62.8	65.8	63.8	56.1	53.3	40.3	28.9
HQ	63.4	78.0	214	260	203	310	242	275	252	320	163	145

Jahreswerte in m³/s (Q),l/s.km²(Mq), mm (h_A)

	Berichtsjahr			Reihe: 2002 - 2006			Reihe: 1951 - 2007		
NQ	1.68	15.01.		0.35	11.08.2003		0.35	11.08.2003	
NQ_T	1.90	14.01.					0.43	15.08.2003	
$MJNQ_T$							1.88		
NJMQ							4.51		1971
MQ,Mq,h_A	7.48	9.90	312	8.14	10.8	340	9.54	12.6	398
HJMQ							19.2		1972
MJHQ							135		
HQ	49.3	28.09.		225	21.08.2005		320	24.10.1993	

NNQ seit 1951: 0.35 11.08.2003 **HHQ seit** 1951: 320 24.10.1993

Berichtsjahr(J) Überschreitungsdauer der Abflüsse in Tagen Reihe(R): 2002-2006

m³/s	Tage(J)	Tage(R)	m³/s	Tage(J)	Tage(R)	m³/s	Tage(J)	Tage(R)	m³/s	Tage(J)	Tage(R)
10000			500			20.0	4	21.0	1.00		360.0
8000			350			16.0	13	31.8	0.80		362.6
6000			250			12.0	45	57.4	0.60		364.4
4000			180			9.00	92	97.0	0.40		365.4
3000			140			7.00	181	146.6	0.30		
2000			100		0.6	5.00	257	216.4	0.20		
1600			80.0		0.8	3.50	313	273.2	0.10		
1200			60.0		2.2	2.50	359	305.0	0.06		
900			40.0		5.6	1.80	365	334.0	0.03		
700			30.0	1	9.4	1.40		350.4	0.00		

durch Kraftwerksbetrieb beeinflusst
Im Sep,Okt nach ergänzten Wasserständen ermittelt

Nr. 660 Gerbersdorf
Stiefing

Mst.Nr. 211896 Art: Schreibpegel Einzugsgebiet: 80.0 km²

Monat	I	II	III	IV	V	VI	VII	VIII	IX	X	XI	XII
Tag	Tägliche Abflüsse 2007 in m³/s											
1.	0.09	0.34	0.31	0.33	0.13	0.12	0.10	0.07	0.23	0.57	0.44	0.30
2.	0.10	0.31	0.30	0.31	0.11	0.13	0.07	0.06	0.17	0.48	0.41	0.30
3.	0.09	0.30	0.28	0.31	0.11	0.13	0.07	0.07	0.14	0.42	0.40	0.34
4.	0.09	0.30	0.27	0.41	0.15	0.20	0.18	0.10	0.67	0.39	0.38	0.33
5.	0.09	0.30	0.26	0.31	0.42	0.21	0.20	0.06	0.49	0.37	0.36	0.29
6.	0.09	0.31	0.26	0.29	0.40	0.20	0.11	.049	0.27	0.40	0.35	0.30
7.	0.09	0.31	0.26	0.27	0.25	0.19	0.08	.043	1.64	0.36	0.34	0.31
8.	0.09	0.30	0.38	0.26	0.19	0.16	0.07	.042	1.10	0.33	0.34	2.10
9.	0.08	0.30	0.73	0.25	0.56	0.13	0.08	.039	0.45	0.32	0.34	1.08
10.	0.08	0.30	0.48	0.24	0.27	0.10	0.37	0.10	0.30	0.31	0.33	1.32
11.	0.08	0.28	0.39	0.23	0.21	0.10	0.19	0.18	0.25	0.30	0.32	0.89
12.	0.08	0.28	0.37	0.22	0.30	0.19	0.12	0.13	0.20	0.30	0.33	0.68
13.	0.08	0.53	0.35	0.20	0.23	0.14	0.10	0.10	0.17	0.29	0.30	0.59
14.	0.08	0.41	0.32	0.20	0.18	0.20	0.08	0.15	0.16	0.28	0.30	0.53
15.	0.08	0.36	0.30	0.20	0.30	0.17	0.07	0.08	0.15	0.29	0.29	0.48
16.	0.08	0.32	0.30	0.19	0.62	0.11	0.06	0.06	0.13	0.31	0.28	0.46
17.	0.08	0.30	0.29	0.18	0.36	0.15	0.05	0.06	0.13	0.31	0.27	0.43
18.	0.09	0.30	0.28	0.18	0.38	0.12	.048	0.10	0.53	0.33	0.30	0.40
19.	0.27	0.30	0.50	0.17	0.26	0.16	.041	0.08	3.25	0.33	0.35	0.49
20.	0.95	0.28	1.24	0.17	0.22	0.10	.037	0.37	0.71	0.30	0.35	0.37
21.	0.68	0.28	1.50	0.16	0.20	0.08	.035	0.31	0.40	0.31	0.32	0.36
22.	0.60	0.28	1.45	0.15	0.19	0.08	.033	0.49	0.30	0.32	0.32	0.35
23.	0.99	0.26	1.24	0.15	0.18	0.07	.030	0.27	0.24	0.42	0.31	0.34
24.	1.64	0.26	4.11	0.15	0.16	0.07	.029	0.23	0.22	0.80	0.30	0.33
25.	1.08	0.26	3.26	0.15	0.14	0.07	0.08	0.15	0.20	0.65	0.30	0.32
26.	0.59	0.41	1.35	0.14	0.14	0.08	.045	0.12	0.19	0.49	0.36	0.32
27.	0.47	0.35	0.79	0.13	0.14	0.11	.037	0.10	0.79	0.45	0.32	0.31
28.	0.40	0.32	0.59	0.13	0.13	0.13	.042	0.09	5.62	0.71	0.30	0.30
29.	0.38		0.48	0.13	0.21	0.10	0.06	0.18	1.63	0.87	0.30	0.30
30.	0.37		0.42	0.14	0.16	0.13	0.20	0.60	0.81	0.62	0.30	0.30
31.	0.35		0.37		0.14		0.14	0.46		0.50		0.30
	Extremwerte in m³/s											
am	09.	22.	04.	27.	02.	24.	24.	09.	17.	15.	16.	30.
NQ	0.07	0.26	0.26	0.12	0.10	0.06	.027	.037	0.12	0.26	0.26	0.26
HQ	1.87	0.65	5.75	0.54	1.38	0.90	0.49	1.17	12.3	1.24	0.47	3.81
am	24.	13.	24.	04.	09.	14.	10.	20.	28.	28.	01.	08.
	Monatsmittel in m³/s(MQ),l/s.km²(Mq) bzw.Monatssummen in mm (h_A)											
MQ	0.33	0.32	0.76	0.21	0.24	0.13	0.09	0.16	0.72	0.42	0.33	0.50
Mq	4.16	3.96	9.44	2.65	2.99	1.63	1.16	1.99	8.98	5.29	4.13	6.26
h_A	11	10	25	7	8	4	3	5	23	14	11	16

Reihe: 2002-2006 **Mittlere Monatsmittel in m³/s (MQ),l/s.km²(Mq) bzw. -summen in mm (h_A)**

MQ	0.28	0.36	0.78	0.45	0.34	0.57	0.26	0.40	0.31	0.29	0.21	0.45
Mq	3.51	4.48	9.78	5.67	4.20	7.12	3.19	5.03	3.87	3.59	2.64	5.62
h_A	9	11	26	15	11	18	9	13	10	10	7	15

Reihe: 1993-2007 **Mittlere Monatsmittel mit Extremwerten in m³/s**

NQ	0.06	0.06	0.08	0.10	.021	.026	.016	.020	.020	.031	0.06	0.06
NQ_T	0.08	0.10	0.14	0.11	.024	.027	.017	.020	.022	.034	0.06	0.07
MNQ_T	0.24	0.25	0.23	0.21	0.12	0.09	0.07	0.07	0.11	0.17	0.22	0.24
NMQ	0.09	0.17	0.18	0.14	0.06	0.06	.028	.026	.041	0.09	0.08	0.08
MQ	0.43	0.45	0.70	0.57	0.36	0.45	0.29	0.35	0.51	0.57	0.45	0.57
HMQ	0.98	1.33	2.28	2.22	1.31	2.10	0.75	1.47	1.33	2.16	1.13	1.36
MHQ	1.91	1.52	4.19	4.06	3.69	5.18	3.81	6.80	7.21	5.51	3.36	4.04
HQ	6.39	5.78	14.0	15.1	15.9	17.0	9.86	24.1	18.8	19.7	15.4	10.8

Jahreswerte in m³/s (Q),l/s.km²(Mq), mm (h_A)

	Berichtsjahr			Reihe: 2002 - 2006			Reihe: 1993 - 2007		
NQ	.027	24.07.		.021	31.08.2003		.016	07.07.2000	
NQ_T	.029	24.07.					.017	07.07.2000	
$MJNQ_T$							.048		
NJMQ							0.16		2003
MQ,Mq,h_A	0.35	4.39	138	0.40	4.95	156	0.48	5.95	188
HJMQ							1.10		1996
MJHQ							13.7		
HQ	12.3	28.09.		24.1	21.08.2005		24.1	21.08.2005	

NNQ seit 1993: .016 07.07.2000 **HHQ seit** 1993: 24.1 21.08.2005

Berichtsjahr(J) Überschreitungsdauer der Abflüsse in Tagen Reihe(R): 2002-2006

m³/s	Tage(J)	Tage(R)	m³/s	Tage(J)	Tage(R)	m³/s	Tage(J)	Tage(R)	m³/s	Tage(J)	Tage(R)
10000			500			20.0			1.00	17	26.8
8000			350			16.0			0.80	23	35.6
6000			250			12.0			0.60	36	51.0
4000			180			9.00		0.6	0.40	75	75.2
3000			140			7.00		1.4	0.30	175	110.8
2000			100			5.00	1	2.4	0.20	231	165.2
1600			80.0			3.50	2	4.2	0.10	308	277.6
1200			60.0			2.50	4	8.8	0.06	350	316.8
900			40.0			1.80	5	12.8	0.03	364	352.0
700			30.0			1.40	10	17.2	0.00	365	365.2

Im Dez nach ergänzten Wasserständen ermittelt
Im Dez durch Eis beeinflusst

Abflüsse

Nr. 661 Wies
Weiße Sulm

Mst.Nr. 211391 Art: Schreibpegel Einzugsgebiet: 69.7 km²

Monat	I	II	III	IV	V	VI	VII	VIII	IX	X	XI	XII
Tag	Tägliche Abflüsse 2007 in m³/s											
1.	0.47	0.51	0.56	1.31	0.52	0.74	0.57	0.48	0.75	1.03	1.28	0.75
2.	0.53	0.51	0.60	1.48	0.51	1.03	0.50	0.45	0.67	0.97	1.22	0.73
3.	0.45	0.51	0.57	1.30	0.58	0.83	0.50	0.69	0.63	0.93	1.17	0.77
4.	0.44	0.49	0.54	1.34	1.44	1.04	1.92	0.62	2.86	0.90	1.14	0.71
5.	0.43	0.47	0.52	1.17	1.87	2.50	1.15	0.46	1.19	0.91	1.09	0.69
6.	0.42	0.48	0.52	1.09	0.88	2.05	0.61	0.43	1.22	1.11	1.06	0.68
7.	0.42	0.65	0.53	1.10	0.74	2.32	0.54	0.41	1.70	0.91	1.02	0.69
8.	0.42	0.64	1.01	1.19	0.63	1.68	0.54	0.44	1.28	0.85	0.98	2.06
9.	0.41	0.63	0.95	1.12	0.63	1.38	0.55	0.41	1.02	0.81	1.02	1.14
10.	0.41	0.56	0.70	1.11	0.59	1.26	3.20	0.56	0.91	0.79	0.95	1.33
11.	0.41	0.52	0.64	1.07	0.56	1.19	1.12	1.28	0.88	0.76	0.95	1.09
12.	0.41	0.51	0.62	1.04	0.82	1.04	0.81	0.67	0.79	0.74	0.92	1.10
13.	0.40	2.40	0.60	1.02	0.78	0.97	0.72	0.78	0.74	0.72	0.86	1.07
14.	0.39	1.09	0.58	0.97	0.58	0.87	0.65	0.75	0.71	0.70	0.85	0.96
15.	0.39	0.86	0.56	0.93	0.89	0.90	0.61	0.56	0.69	0.68	0.82	0.90
16.	0.39	0.75	0.55	0.88	0.89	0.79	0.56	0.50	0.65	0.67	0.79	0.91
17.	0.38	0.68	0.54	0.84	0.70	0.72	0.52	0.74	0.63	0.65	0.74	0.87
18.	0.38	0.64	0.53	0.82	0.70	0.67	0.50	1.00	1.46	0.77	0.79	0.81
19.	0.40	0.62	0.68	0.78	0.59	0.76	0.48	0.59	2.24	0.72	0.84	0.78
20.	0.40	0.59	0.87	0.75	0.56	0.72	0.45	1.41	0.99	0.67	0.81	0.75
21.	0.39	0.57	0.78	0.74	0.54	0.61	0.45	1.00	0.84	0.70	0.83	0.71
22.	0.43	0.57	0.83	0.69	0.52	0.57	0.42	0.90	0.78	1.02	0.98	0.69
23.	0.51	0.56	1.09	0.66	0.52	0.57	0.41	0.80	0.73	2.39	0.88	0.70
24.	0.54	0.55	3.96	0.65	0.50	0.56	0.41	0.73	0.71	3.63	0.80	0.71
25.	0.50	0.54	2.97	0.64	0.48	0.53	0.43	0.66	0.69	2.03	1.01	0.71
26.	0.46	0.71	2.66	0.61	0.48	0.58	0.39	0.61	0.67	1.46	1.19	0.73
27.	0.43	0.62	2.28	0.58	0.45	0.62	0.38	0.57	1.46	1.35	0.85	0.67
28.	0.44	0.57	1.79	0.56	0.57	0.64	0.42	0.58	3.04	2.34	0.79	0.62
29.	0.48		1.52	0.55	2.06	0.56	0.45	0.93	1.41	1.85	0.77	0.61
30.	0.53		1.35	0.54	1.22	0.71	1.75	1.14	1.13	1.55	0.76	0.61
31.	0.52		1.38		0.84		0.62	0.99		1.42		0.61
	Extremwerte in m³/s											
am	27.	05.	20.	30.	27.	25.	27.	07.	18.	13.	17.	19.
NQ	0.35	0.46	0.35	0.51	0.41	0.48	0.35	0.36	0.57	0.54	0.70	0.45
HQ	0.62	5.42	6.63	1.64	7.22	4.74	5.90	3.32	6.61	4.68	2.34	3.94
am	02.	13.	24.	02.	04.	05.	04.	20.	19.	24.	25.	08.
	Monatsmittel in m³/s(MQ),l/s.km²(Mq) bzw.Monatssummen in mm (h_A)											
MQ	0.44	0.67	1.07	0.92	0.76	0.98	0.73	0.71	1.12	1.16	0.94	0.84
Mq	6.28	9.64	15.4	13.2	10.9	14.1	10.5	10.2	16.0	16.7	13.5	12.1
h_A	17	23	41	34	29	36	28	27	42	45	35	31

Reihe: 2002-2006	Mittlere Monatsmittel in m³/s (MQ),l/s.km²(Mq) bzw. -summen in mm (h_A)											
MQ	0.62	0.56	1.15	1.41	1.02	1.12	1.07	1.43	1.17	1.20	0.87	1.18
Mq	8.96	8.04	16.5	20.3	14.6	16.0	15.4	20.5	16.8	17.3	12.5	16.9
h_A	24	19	44	53	39	42	41	55	43	46	32	44
Reihe: 1951-2007	**Mittlere Monatsmittel mit Extremwerten in m³/s**											
NQ	0.09	0.06	0.06	0.06	.043	.031	.031	.024	0.05	0.09	0.08	0.06
NQ_T	0.17	0.23	0.16	0.13	0.10	0.19	0.17	0.15	0.17	0.18	0.24	0.22
MNQ_T	0.59	0.59	0.65	0.90	0.75	0.69	0.59	0.54	0.56	0.62	0.72	0.70
NMQ	0.33	0.29	0.38	0.37	0.37	0.39	0.33	0.26	0.38	0.37	0.36	0.33
MQ	0.90	0.90	1.26	1.61	1.50	1.45	1.38	1.19	1.25	1.30	1.36	1.12
HMQ	1.77	2.27	2.78	4.77	4.67	6.15	4.86	3.54	2.59	3.82	3.47	3.22
MHQ	2.99	3.18	5.66	6.59	8.91	12.3	12.8	13.6	12.5	10.1	8.50	5.48
HQ	13.5	14.0	20.2	38.2	42.9	66.0	48.0	69.8	42.8	37.0	32.1	29.9

Jahreswerte in m³/s (Q),l/s.km²(Mq), mm (h_A)	Berichtsjahr			Reihe: 2002 - 2006			Reihe: 1951 - 2007		
NQ	0.35	27.07.		.047	22.05.2002		.024	28.08.1997	
NQ_T	0.38	18.01.					0.10	18.05.2002	
$MJNQ_T$							0.33		
NJMQ							0.63		2003
MQ,Mq,h_A	0.86	12.4	390	1.07	15.4	485	1.27	18.2	574
HJMQ							2.15		1996
MJHQ							26.6		
HQ	7.22	04.05.		69.8	21.08.2005		69.8	21.08.2005	
NNQ seit 1951:	.024	28.08.1997		**HHQ seit** 1951:	69.8	21.08.2005			

Berichtsjahr(J)	Überschreitungsdauer der Abflüsse in Tagen		Reihe(R): 2002-2006								
m³/s	Tage(J)	Tage(R)	m³/s	Tage(J)	Tage(R)	m³/s	Tage(J)	Tage(R)	m³/s	Tage(J)	Tage(R)
10000			500			20.0		0.6	1.00	89	119.2
8000			350			16.0		0.6	0.80	142	159.4
6000			250			12.0		0.8	0.60	248	210.2
4000			180			9.00		2.0	0.40	357	286.6
3000			140			7.00		2.6	0.30	365	318.4
2000			100			5.00		6.6	0.20		353.6
1600			80.0			3.50	2	14.0	0.10		365.2
1200			60.0			2.50	8	24.4	0.06		
900			40.0			1.80	21	46.4	0.03		
700			30.0			1.40	35	70.4	0.00		

Im Jän,Dez durch Eis beeinflusst
Im Jän,Nov,Dez nach ergänzten Wasserständen ermittelt

Nr. 662 Schwanberg
Schwarze Sulm

Mst.Nr. 211383 Art: Schreibpegel Einzugsgebiet: 75.2 km²

Monat	I	II	III	IV	V	VI	VII	VIII	IX	X	XI	XII
Tag	Tägliche Abflüsse 2007 in m³/s											
1.	0.79	0.72	0.71	1.22	1.41	1.69	1.52	1.38	1.49	2.12	2.03	1.55
2.	0.89	0.70	0.75	1.93	1.38	2.88	1.44	1.30	1.44	2.07	1.96	1.53
3.	0.74	0.70	0.72	1.64	1.38	2.07	1.47	1.52	1.41	2.00	1.98	1.57
4.	0.74	0.68	0.69	2.02	2.37	3.19	3.46	1.39	3.16	1.95	2.02	1.50
5.	0.74	0.67	0.67	1.56	2.98	5.18	2.26	1.25	1.80	1.93	1.94	1.45
6.	0.73	0.69	0.69	1.56	2.06	4.65	1.71	1.22	1.89	2.08	1.86	1.45
7.	0.73	0.74	0.74	1.82	1.77	4.44	1.62	1.29	2.14	1.88	1.81	1.44
8.	0.73	0.72	1.23	2.10	1.57	3.88	1.65	1.21	2.02	1.80	1.78	1.80
9.	0.72	0.72	1.05	1.89	1.57	3.85	1.58	1.16	1.83	1.73	1.82	1.52
10.	0.76	0.71	0.82	2.14	1.46	3.88	3.81	1.46	1.77	1.69	1.72	1.55
11.	0.77	0.70	0.76	2.20	1.39	3.61	2.17	1.80	1.74	1.63	1.74	1.46
12.	0.74	0.71	0.74	2.24	1.81	3.37	1.91	1.41	1.68	1.60	1.68	1.45
13.	0.70	1.18	0.73	2.29	1.65	3.44	1.81	1.51	1.64	1.56	1.62	1.41
14.	0.70	0.82	0.72	2.24	1.41	3.27	1.75	1.34	1.60	1.52	1.59	1.36
15.	0.70	0.78	0.72	2.15	1.79	3.03	1.71	1.25	1.58	1.49	1.57	1.33
16.	0.69	0.75	0.73	2.05	1.71	2.88	1.66	1.18	1.53	1.46	1.51	1.40
17.	0.69	0.72	0.72	1.94	1.49	2.64	1.60	1.39	1.50	1.43	1.50	1.35
18.	0.69	0.71	0.72	1.89	1.47	2.47	1.55	1.54	2.44	1.52	1.54	1.22
19.	0.77	0.68	0.90	1.82	1.35	2.49	1.53	1.24	3.03	1.45	1.51	1.13
20.	0.74	0.69	0.92	1.76	1.32	2.25	1.47	2.33	1.77	1.41	1.46	1.12
21.	0.72	0.69	0.83	1.73	1.28	2.09	1.44	1.63	1.66	1.41	1.54	1.11
22.	0.75	0.71	0.80	1.66	1.31	2.02	1.41	1.46	1.61	1.52	1.79	1.11
23.	0.80	0.70	0.81	1.63	2.29	1.93	1.37	1.47	1.56	1.89	1.90	1.11
24.	0.80	0.71	0.99	1.72	1.61	1.83	1.41	1.45	1.55	2.11	1.82	1.12
25.	0.72	0.69	0.96	1.70	1.50	1.73	1.45	1.33	1.52	1.95	1.99	1.13
26.	0.68	0.81	1.05	1.60	1.37	1.84	1.33	1.31	1.53	1.79	1.86	1.12
27.	0.73	0.72	1.04	1.53	1.29	1.81	1.31	1.27	3.82	2.46	1.62	1.11
28.	0.75	0.69	1.00	1.49	1.53	1.73	1.55	1.32	4.22	3.72	1.57	1.13
29.	0.73		0.98	1.46	3.87	1.62	1.53	1.67	2.46	2.54	1.54	1.16
30.	0.70		0.97	1.46	2.12	1.72	3.11	2.04	2.21	2.21	1.56	1.13
31.	0.70		1.08		1.78		1.57	1.82		2.15		1.14
	Extremwerte in m³/s											
am	10.	12.	05.	01.	11.	29.	26.	09.	24.	13.	15.	18.
NQ	0.42	0.54	0.20	0.95	0.75	1.47	1.12	0.68	0.98	1.00	0.87	0.85
HQ	1.70	1.98	2.16	2.98	13.4	10.2	9.97	4.39	10.8	7.84	2.89	2.67
am	24.	13.	08.	10.	29.	05.	04.	20.	18.	28.	24.	08.
	Monatsmittel in m³/s(MQ),l/s.km²(Mq) bzw.Monatssummen in mm (h_A)											
MQ	0.74	0.73	0.85	1.81	1.72	2.78	1.78	1.45	1.99	1.87	1.73	1.32
Mq	9.80	9.75	11.3	24.1	22.9	37.0	23.7	19.3	26.4	24.9	23.0	17.6
h_A	26	24	30	63	61	96	63	52	68	67	60	46

Reihe: 2002-2006	Mittlere Monatsmittel in m³/s (MQ),l/s.km²(Mq) bzw. -summen in mm (h_A)											
MQ	0.87	0.72	0.89	2.02	2.35	1.98	1.82	2.32	2.12	2.06	1.37	1.27
Mq	11.6	9.53	11.8	26.9	31.3	26.4	24.2	30.9	28.1	27.3	18.2	16.8
h_A	31	23	32	70	84	68	65	83	73	73	47	44
Reihe: 1951-2007	**Mittlere Monatsmittel mit Extremwerten in m³/s**											
NQ	0.07	0.10	0.17	0.17	0.19	0.18	0.17	0.28	0.19	0.09	0.06	0.09
NQ_T	0.40	0.34	0.36	0.47	0.71	0.76	0.61	0.60	0.61	0.53	0.43	0.40
MNQ_T	0.92	0.86	0.91	1.37	1.86	1.77	1.53	1.40	1.40	1.37	1.29	1.08
NMQ	0.50	0.42	0.57	0.75	1.00	1.01	0.92	0.71	0.89	0.86	0.64	0.56
MQ	1.12	1.07	1.22	2.14	2.84	2.54	2.29	2.06	2.04	1.94	1.72	1.37
HMQ	2.02	2.74	2.78	5.90	6.20	5.92	5.62	4.52	4.30	4.85	3.87	2.87
MHQ	2.17	2.18	3.25	6.29	8.75	11.1	12.1	13.3	10.4	8.23	5.51	2.97
HQ	6.10	13.2	11.3	31.4	52.9	41.0	64.9	97.9	46.0	58.5	26.0	11.4

Jahreswerte in m³/s (Q),l/s.km²(Mq), mm (h_A)	Berichtsjahr			Reihe: 2002 - 2006			Reihe: 1951 - 2007		
NQ	0.20	05.03.		0.09	24.01.2005		0.06	09.11.1985	
NQ_T	0.67	05.03.					0.34	17.02.1975	
$MJNQ_T$							0.73		
NJMQ							1.02		1971
MQ,Mq,h_A	1.57	20.8	657	1.65	22.0	693	1.87	24.8	783
HJMQ							3.09		1951
MJHQ							24.3		
HQ	13.4	29.05.		97.9	21.08.2005		97.9	21.08.2005	
NNQ seit 1951:	0.06	09.11.1985		**HHQ seit** 1951:	97.9	21.08.2005			

Berichtsjahr(J)	Überschreitungsdauer der Abflüsse in Tagen		Reihe(R): 2002-2006								
m³/s	Tage(J)	Tage(R)	m³/s	Tage(J)	Tage(R)	m³/s	Tage(J)	Tage(R)	m³/s	Tage(J)	Tage(R)
10000			500			20.0		0.4	1.00	282	237.6
8000			350			16.0		0.4	0.80	297	299.8
6000			250			12.0		0.6	0.60	365	340.4
4000			180			9.00		1.6	0.40		359.8
3000			140			7.00		4.2	0.30		365.2
2000			100			5.00	1	8.4	0.20		
1600			80.0			3.50	12	27.2	0.10		
1200			60.0			2.50	26	59.4	0.06		
900			40.0			1.80	99	99.8	0.03		
700			30.0			1.40	228	151.4	0.00		

Extremwerte beeinflusst
Im Jän,Dez nach ergänzten Wasserständen ermittelt
Im Jän,Dez durch Eis beeinflusst

Abflüsse

Nr. 663 Gleinstätten Sulm

Mst.Nr. 211904 Art: Schreibpegel Einzugsgebiet: 265.3 km²

Monat	I	II	III	IV	V	VI	VII	VIII	IX	X	XI	XII
Tag	Tägliche Abflüsse 2007 in m³/s											
1.	1.95	2.19	1.96	3.93	2.20	3.09	2.56	2.84	3.53	4.21	4.67	2.89
2.	2.32	2.22	2.01	4.82	2.10	4.26	2.29	2.62	3.24	3.97	4.39	2.85
3.	1.97	2.18	1.92	4.23	2.12	3.54	2.28	3.11	3.07	3.75	4.23	2.92
4.	1.88	2.21	1.82	4.89	3.19	4.75	5.95	3.26	9.99	3.57	4.22	2.86
5.	1.86	2.10	1.74	4.01	7.55	9.63	4.92	2.60	5.28	3.47	4.06	2.74
6.	1.82	2.11	1.78	3.73	7.19	8.61	2.96	2.46	4.75	4.03	3.85	2.72
7.	1.82	2.57	1.77	3.75	5.30	9.15	2.64	2.41	6.19	3.57	3.68	2.70
8.	1.79	2.54	2.75	4.12	3.53	6.97	2.67	2.43	5.38	3.30	3.46	6.81
9.	1.78	2.53	3.50	3.74	3.25	6.19	2.53	2.37	4.50	3.19	3.53	4.62
10.	1.80	2.33	2.46	3.81	2.96	5.74	9.83	2.88	4.06	3.07	3.36	5.17
11.	1.82	2.15	2.15	3.84	2.74	5.80	4.98	4.75	3.91	2.96	3.30	4.29
12.	1.79	2.08	2.00	3.76	3.62	5.11	3.83	3.26	3.61	2.88	3.20	4.02
13.	1.75	6.90	1.95	3.82	3.69	5.09	3.46	3.31	3.44	2.77	3.02	3.88
14.	1.73	3.77	1.88	3.75	2.85	4.71	3.25	3.39	3.33	2.66	2.97	3.54
15.	1.69	2.97	1.94	3.57	3.52	4.63	3.08	2.73	3.21	2.57	2.88	3.31
16.	1.67	2.64	1.93	3.42	4.25	4.21	2.91	2.51	3.13	2.52	2.79	3.37
17.	1.65	2.38	1.84	3.26	3.24	3.91	2.76	2.73	3.04	2.48	2.84	3.21
18.	1.66	2.26	1.81	3.16	3.11	3.63	2.65	4.17	4.74	2.64	2.87	3.01
19.	1.68	2.15	2.25	3.05	2.69	3.69	2.56	2.81	10.4	2.75	3.01	2.93
20.	1.77	2.07	2.93	2.92	2.54	3.50	2.46	5.02	4.47	2.50	2.88	2.84
21.	1.68	2.02	2.81	2.86	2.43	3.18	2.35	4.43	3.69	2.48	2.84	2.67
22.	1.78	2.00	2.78	2.73	2.31	3.00	2.27	3.91	3.35	2.85	3.32	2.48
23.	2.28	1.95	3.62	2.66	3.04	2.89	2.20	3.53	3.13	5.42	3.29	2.46
24.	2.59	1.90	12.9	2.67	2.80	2.80	2.16	3.34	3.01	9.66	3.15	2.64
25.	2.31	1.84	10.7	2.74	2.37	2.64	2.53	3.02	2.94	6.83	3.39	2.60
26.	2.07	2.35	8.10	2.55	2.33	2.77	2.42	2.89	2.87	5.29	4.49	2.69
27.	1.81	2.17	6.56	2.48	2.13	2.89	2.34	2.75	6.19	5.05	3.36	2.53
28.	2.01	1.98	5.32	2.39	2.27	2.90	2.50	2.77	11.1	8.18	3.10	2.34
29.	2.08		4.54	2.31	7.20	2.59	3.12	3.76	5.91	6.88	2.99	2.24
30.	2.25		4.12	2.26	4.43	2.93	7.01	4.57	4.65	5.60	2.94	2.13
31.	2.23		4.13		3.48		3.64	4.73		5.10		2.37
	Extremwerte in m³/s											
am	19.	19.	07.	21.	07.	15.	24.	09.	24.	20.	14.	19.
NQ	1.03	0.74	0.81	1.24	0.49	2.31	1.96	1.59	0.54	1.91	1.31	0.64
HQ	3.12	11.9	19.6	13.2	34.0	18.5	18.1	10.2	27.0	16.2	7.16	10.6
am	24.	13.	24.	03.	06.	05.	10.	20.	19.	28.	22.	08.
	Monatsmittel in m³/s(MQ),l/s.km²(Mq) bzw.Monatssummen in mm (h_A)											
MQ	1.91	2.45	3.48	3.38	3.43	4.49	3.33	3.27	4.67	4.07	3.40	3.16
Mq	7.21	9.23	13.1	12.7	12.9	16.9	12.5	12.3	17.6	15.3	12.8	11.9
h_A	19	22	35	33	35	44	34	33	46	41	33	31

Reihe: 2002-2006	Mittlere Monatsmittel in m³/s (MQ),l/s.km²(Mq) bzw. -summen in mm (h_A)											
MQ	2.22	2.08	3.99	5.02	4.52	4.41	4.11	5.44	4.48	4.62	3.18	4.15
Mq	8.38	7.83	15.1	18.9	17.0	16.6	15.5	20.5	16.9	17.4	12.0	15.6
h_A	22	19	40	49	46	43	41	55	44	47	31	41
Reihe: 1993-2007	**Mittlere Monatsmittel mit Extremwerten in m³/s**											
NQ	0.13	0.40	0.32	0.30	0.40	0.56	0.22	0.22	0.42	0.15	0.54	0.33
NQ_T	1.13	1.01	1.03	0.98	1.51	1.18	1.10	0.78	0.79	1.55	1.45	1.06
MNQ_T	2.14	2.07	2.15	2.89	2.74	2.42	2.29	2.30	2.56	2.93	2.81	2.44
NMQ	1.42	1.44	1.65	1.84	2.16	1.66	1.73	1.07	2.15	2.03	1.75	1.51
MQ	3.16	2.65	3.53	4.66	4.60	4.22	4.42	4.40	4.90	5.18	4.30	4.13
HMQ	5.14	3.99	6.09	12.5	13.8	11.9	13.7	14.1	9.41	10.3	8.13	9.47
MHQ	8.69	5.69	13.1	16.5	25.7	25.5	29.0	33.6	37.6	29.2	20.3	19.3
HQ	32.1	11.9	51.3	46.0	118	102	129	146	104	96.3	93.1	83.9

Jahreswerte in m³/s (Q),l/s.km²(Mq), mm (h_A)												
	Berichtsjahr			Reihe: 2002 - 2006			Reihe: 1993 - 2007		
NQ	0.49	07.05.		0.13	08.01.2004		0.13	08.01.2004	
NQ_T	1.65	17.01.					0.78	19.08.2001	
$MJNQ_T$							1.52		
NJMQ							2.56		2003
MQ,Mq,h_A	3.42	12.9	407	4.04	15.2	480	4.19	15.8	498
HJMQ							7.12		1996
MJHQ							78.1		
HQ	34.0	06.05.		146	21.08.2005		146	21.08.2005	
NNQ seit 1993:	0.13	08.01.2004		**HHQ seit** 1993:	146	21.08.2005			

Berichtsjahr(J) Überschreitungsdauer der Abflüsse in Tagen Reihe(R): 2002-2006											
m³/s	Tage(J)	Tage(R)	m³/s	Tage(J)	Tage(R)	m³/s	Tage(J)	Tage(R)	m³/s	Tage(J)	Tage(R)
10000			500			20.0		4.2	1.00		364.4
8000			350			16.0		6.6	0.80		365.2
6000			250			12.0	1	12.4	0.60		
4000			180			9.00	9	21.0	0.40		
3000			140			7.00	16	36.0	0.30		
2000			100			5.00	42	77.8	0.20		
1600			80.0		0.4	3.50	121	133.6	0.10		
1200			60.0		0.6	2.50	263	212.6	0.06		
900			40.0		1.2	1.80	349	296.4	0.03		
700			30.0		2.0	1.40	365	342.0	0.00		

durch Kraftwerksbetrieb beeinflusst
Im Aug,Sep,Okt nach ergänzten Wasserständen ermittelt

Nr. 664 Hörmsdorf Saggaubach

Mst.Nr. 211961 Art: Schreibpegel Einzugsgebiet: 57.6 km²

Monat	I	II	III	IV	V	VI	VII	VIII	IX	X	XI	XII
Tag	Tägliche Abflüsse 2007 in m³/s											
1.	0.35	0.37	0.32	1.42	0.28	0.28	0.24	0.25	0.61	0.66	0.91	0.50
2.	0.42	0.37	0.35	1.36	0.28	0.27	0.21	0.22	0.50	0.59	0.84	0.49
3.	0.30	0.37	0.32	1.12	0.43	0.32	0.21	0.46	0.45	0.56	0.79	0.51
4.	0.28	0.35	0.30	0.98	1.90	0.45	1.46	0.32	3.95	0.54	0.75	0.48
5.	0.28	0.33	0.29	0.82	1.21	1.59	0.51	0.24	1.25	0.54	0.70	0.45
6.	0.27	0.34	0.29	0.73	0.57	0.86	0.30	0.22	1.18	0.74	0.67	0.45
7.	0.27	0.50	0.28	0.69	0.50	1.01	0.25	0.20	2.21	0.56	0.65	0.46
8.	0.26	0.48	0.81	0.68	0.39	0.60	0.27	0.20	1.48	0.51	0.61	1.77
9.	0.26	0.48	0.59	0.62	0.38	0.44	0.46	0.20	0.99	0.48	0.67	0.83
10.	0.26	0.42	0.43	0.57	0.35	0.37	4.83	1.03	0.78	0.46	0.60	1.03
11.	0.25	0.37	0.38	0.54	0.32	0.33	0.86	2.14	0.73	0.44	0.60	0.82
12.	0.25	0.37	0.36	0.53	0.54	0.34	0.53	0.55	0.60	0.42	0.57	0.86
13.	0.24	2.52	0.35	0.49	0.43	0.33	0.41	0.48	0.54	0.41	0.53	0.83
14.	0.24	0.83	0.33	0.47	0.32	0.31	0.35	0.41	0.51	0.39	0.52	0.74
15.	0.24	0.61	0.32	0.45	0.59	0.30	0.31	0.32	0.46	0.39	0.51	0.69
16.	0.23	0.51	0.31	0.44	0.50	0.28	0.28	0.28	0.44	0.38	0.48	0.69
17.	0.23	0.45	0.30	0.42	0.42	0.25	0.25	1.66	0.42	0.37	0.47	0.64
18.	0.23	0.42	0.29	0.42	0.39	0.25	0.24	1.24	2.20	0.56	0.51	0.62
19.	0.23	0.39	0.40	0.40	0.32	0.37	0.23	0.52	2.02	0.45	0.54	0.62
20.	0.23	0.37	0.54	0.39	0.30	0.26	0.22	1.31	0.84	0.41	0.54	0.55
21.	0.23	0.35	0.47	0.37	0.29	0.23	0.20	0.74	0.66	0.43	0.57	0.52
22.	0.27	0.34	0.52	0.36	0.27	0.22	0.19	0.87	0.58	1.12	0.63	0.55
23.	0.33	0.33	0.73	0.35	0.27	0.23	0.19	0.72	0.53	2.94	0.55	0.52
24.	0.35	0.32	5.08	0.35	0.25	0.22	0.19	0.55	0.50	4.71	0.50	0.53
25.	0.31	0.31	3.25	0.34	0.24	0.20	0.21	0.45	0.47	2.52	0.76	0.54
26.	0.30	0.46	3.09	0.33	0.23	0.21	0.19	0.40	0.47	1.62	0.96	0.50
27.	0.29	0.37	3.08	0.32	0.22	0.26	0.18	0.36	0.81	1.26	0.63	0.47
28.	0.29	0.34	2.54	0.31	0.32	0.29	0.19	0.39	2.97	1.98	0.57	0.45
29.	0.31		2.09	0.29	0.50	0.23	0.23	0.82	1.06	1.47	0.56	0.45
30.	0.35		1.71	0.30	0.66	0.39	1.20	1.29	0.76	1.20	0.52	0.42
31.	0.35		1.65		0.33		0.32	0.92		1.06		0.45
	Extremwerte in m³/s											
am	18.	25.	07.	29.	27.	26.	22.	08.	17.	16.	16.	30.
NQ	0.22	0.30	0.27	0.27	0.20	0.18	0.16	0.19	0.38	0.36	0.46	0.38
HQ	0.56	6.27	7.40	1.58	9.35	6.20	16.4	15.2	10.7	6.26	2.24	3.67
am	02.	13.	24.	02.	04.	05.	10.	17.	18.	24.	25.	08.
	Monatsmittel in m³/s(MQ),l/s.km²(Mq) bzw.Monatssummen in mm (h_A)											
MQ	0.28	0.49	1.02	0.56	0.45	0.39	0.51	0.64	1.03	0.97	0.62	0.63
Mq	4.88	8.47	17.8	9.75	7.85	6.75	8.79	11.1	17.9	16.9	10.8	10.9
h_A	13	20	48	25	21	17	24	30	46	45	28	28

Reihe: 2002-2006	Mittlere Monatsmittel in m³/s (MQ),l/s.km²(Mq) bzw. -summen in mm (h_A)											
MQ	0.52	0.55	1.15	1.06	0.71	0.76	0.77	1.14	0.66	0.81	0.68	1.01
Mq	9.11	9.51	19.9	18.5	12.3	13.2	13.4	19.7	11.4	14.1	11.8	17.6
h_A	24	23	53	48	33	34	36	53	30	38	31	46
Reihe: 1994-2007	**Mittlere Monatsmittel mit Extremwerten in m³/s**											
NQ	0.22	0.25	0.25	0.25	0.16	0.09	0.06	0.07	0.09	0.20	0.23	0.25
NQ_T	0.23	0.27	0.25	0.26	0.19	0.09	0.06	0.08	0.10	0.20	0.25	0.26
MNQ_T	0.47	0.43	0.47	0.45	0.33	0.27	0.25	0.26	0.34	0.42	0.47	0.48
NMQ	0.28	0.39	0.35	0.36	0.27	0.15	0.12	0.15	0.34	0.33	0.32	0.32
MQ	0.76	0.64	0.97	1.14	0.77	0.70	0.75	0.79	0.93	0.97	0.91	0.98
HMQ	1.63	1.04	2.20	3.17	2.52	2.44	2.10	3.81	2.18	2.01	1.88	2.59
MHQ	3.20	2.07	5.03	5.64	9.38	9.50	10.5	15.1	12.3	9.18	7.54	7.15
HQ	11.2	6.27	19.7	19.9	41.8	27.0	22.7	78.1	39.7	26.7	27.7	25.8

Jahreswerte in m³/s (Q),l/s.km²(Mq), mm (h_A)												
	Berichtsjahr			Reihe: 2002 - 2006			Reihe: 1994 - 2007		
NQ	0.16	22.07.		0.06	12.07.2002		0.06	12.07.2002	
NQ_T	0.18	27.07.					0.06	12.07.2002	
$MJNQ_T$							0.21		
NJMQ							0.44		2003
MQ,Mq,h_A	0.63	11.0	347	0.82	14.2	449	0.86	14.9	471
HJMQ							1.35		1996
MJHQ							27.3		
HQ	16.4	10.07.		78.1	21.08.2005		78.1	21.08.2005	
NNQ seit 1994:	0.06	12.07.2002		**HHQ seit** 1994:	78.1	21.08.2005			

Berichtsjahr(J) Überschreitungsdauer der Abflüsse in Tagen Reihe(R): 2002-2006											
m³/s	Tage(J)	Tage(R)	m³/s	Tage(J)	Tage(R)	m³/s	Tage(J)	Tage(R)	m³/s	Tage(J)	Tage(R)
10000			500			20.0		0.4	1.00	46	71.6
8000			350			16.0		0.6	0.80	65	96.0
6000			250			12.0		0.8	0.60	101	141.2
4000			180			9.00		2.0	0.40	210	236.8
3000			140			7.00		2.4	0.30	288	287.8
2000			100			5.00	1	5.2	0.20	359	334.0
1600			80.0			3.50	4	8.6	0.10	365	357.0
1200			60.0			2.50	12	16.6	0.06		365.4
900			40.0			1.80	19	30.2	0.03		
700			30.0			1.40	29	41.8	0.00		

Im Jän,Dez nach ergänzten Wasserständen ermittelt
Im Jän,Dez durch Eis beeinflusst

Abflüsse

Nr. 665 Gündorf
Saggaubach

Mst.Nr. 211656 Art: Schreibpegel Einzugsgebiet: 201.9 km²

Monat	I	II	III	IV	V	VI	VII	VIII	IX	X	XI	XII
Tag	Tägliche Abflüsse 2007 in m³/s											
1.	0.96	1.26	1.16	3.38	0.70	0.88	0.47	0.89	2.33	2.58	3.21	1.89
2.	1.37	1.34	1.19	3.23	0.66	0.75	0.34	0.74	1.93	2.34	2.98	1.82
3.	1.04	1.31	1.14	2.88	0.71	0.65	0.33	1.22	1.71	2.17	2.80	1.88
4.	0.85	1.32	1.05	2.67	2.09	1.69	1.90	1.32	7.96	2.03	2.61	1.79
5.	0.82	1.25	0.98	2.33	4.03	3.85	1.58	0.84	3.59	2.00	2.45	1.66
6.	0.78	1.27	0.97	2.17	4.09	2.81	0.77	0.71	2.91	2.45	2.33	1.64
7.	0.77	1.71	0.95	1.98	3.63	3.16	0.54	0.63	5.81	2.07	2.24	1.72
8.	0.75	1.84	1.83	1.91	1.74	2.26	0.52	0.59	4.63	1.88	2.15	5.95
9.	0.74	1.90	2.84	1.81	1.34	1.74	0.52	0.61	3.05	1.77	2.22	3.52
10.	0.72	1.64	1.95	1.69	1.17	1.35	11.9	0.82	2.35	1.70	2.10	3.91
11.	0.72	1.41	1.64	1.57	1.00	1.17	3.20	3.72	2.26	1.65	2.02	3.25
12.	0.72	1.31	1.49	1.52	1.38	1.04	2.08	1.64	1.85	1.60	1.94	3.65
13.	0.67	5.99	1.38	1.48	1.66	0.96	1.64	1.26	1.61	1.54	1.83	4.03
14.	0.65	3.16	1.28	1.43	1.04	0.80	1.34	1.23	1.47	1.45	1.81	3.35
15.	0.63	2.40	1.19	1.33	1.41	0.81	1.16	0.93	1.37	1.44	1.76	2.97
16.	0.62	1.98	1.15	1.29	1.93	0.67	1.01	0.81	1.26	1.47	1.68	2.79
17.	0.61	1.74	1.09	1.24	1.30	0.60	0.89	1.99	1.19	1.42	1.63	2.55
18.	0.61	1.59	1.05	1.20	1.30	0.53	0.81	3.52	3.74	1.65	1.73	2.38
19.	0.59	1.49	1.45	1.15	0.98	0.71	0.75	1.67	8.65	1.75	1.91	2.17
20.	0.59	1.39	2.18	1.12	0.87	0.53	0.70	4.15	3.44	1.50	1.96	2.13
21.	0.58	1.30	2.26	1.05	0.80	0.47	0.63	2.89	2.68	1.55	1.95	2.02
22.	0.64	1.22	2.54	0.99	0.72	0.40	0.58	3.35	2.33	2.48	2.09	1.94
23.	0.92	1.15	3.62	0.96	0.79	0.39	0.52	3.54	2.10	7.24	1.93	1.89
24.	1.31	1.10	22.0	0.94	0.70	0.40	0.72	2.37	1.95	11.5	1.78	1.82
25.	1.22	1.07	12.6	0.94	0.59	0.33	0.78	1.82	1.84	6.64	1.90	1.65
26.	1.02	1.56	8.77	0.88	0.55	0.31	0.57	1.61	1.75	4.61	3.30	1.74
27.	0.83	1.41	7.35	0.84	0.48	0.38	0.51	1.43	2.41	3.81	2.39	1.65
28.	0.74	1.23	5.80	0.81	0.61	0.60	0.54	1.42	9.15	6.06	2.14	1.59
29.	0.97		4.75	0.76	1.50	0.41	0.67	2.83	4.15	5.39	2.05	1.56
30.	1.18		4.06	0.74	2.42	0.74	2.77	3.45	3.04	4.23	1.97	1.51
31.	1.26		3.74		1.20		1.34	3.27		3.67		1.44
	Extremwerte in m³/s											
am	27.	25.	07.	30.	27.	26.	04.	09.	18.	18.	17.	25.
NQ	0.53	1.03	0.92	0.70	0.43	0.28	0.28	0.54	1.09	1.32	1.59	1.28
HQ	1.52	11.2	31.7	3.62	20.5	7.82	37.9	12.9	27.8	14.2	4.66	10.5
am	02.	13.	24.	01.	06.	05.	10.	17.	19.	24.	26.	08.
	Monatsmittel in m³/s(MQ),l/s.km²(Mq) bzw.Monatssummen in mm (h_A)											
MQ	0.84	1.69	3.40	1.54	1.40	1.05	1.36	1.85	3.15	3.02	2.16	2.38
Mq	4.14	8.37	16.8	7.64	6.94	5.18	6.72	9.15	15.6	15.0	10.7	11.8
h_A	11	20	45	20	19	13	18	25	40	40	28	31

Reihe: 2002-2006 **Mittlere Monatsmittel in m³/s (MQ),l/s.km²(Mq) bzw. -summen in mm (h_A)**

MQ	1.54	1.54	3.80	3.07	1.92	2.60	2.08	3.00	2.06	2.38	1.96	3.92
Mq	7.62	7.61	18.8	15.2	9.51	12.9	10.3	14.8	10.2	11.8	9.68	19.4
h_A	20	18	50	39	25	33	28	40	26	32	25	50

Reihe: 1982-2007 **Mittlere Monatsmittel mit Extremwerten in m³/s**

NQ	0.20	0.27	0.22	0.50	0.23	0.18	0.12	0.11	0.15	0.26	0.32	0.23
NQ_T	0.20	0.34	0.23	0.52	0.26	0.19	0.13	0.12	0.16	0.29	0.34	0.43
MNQ_T	1.03	0.99	1.25	1.39	0.93	0.74	0.55	0.51	0.67	0.91	1.04	1.23
NMQ	0.48	0.73	0.83	0.81	0.58	0.38	0.25	0.30	0.36	0.74	0.88	0.54
MQ	2.21	1.75	3.59	3.64	2.68	2.47	1.98	1.89	2.28	2.80	2.88	3.28
HMQ	5.30	3.58	10.4	11.5	7.97	9.27	6.06	10.1	6.92	9.68	7.67	12.7
MHQ	9.68	5.54	20.0	16.5	24.4	29.3	23.4	26.7	28.9	27.4	23.2	22.2
HQ	35.8	13.1	131	61.5	107	118	83.5	154	126	83.9	86.9	133

Jahreswerte in m³/s (Q),l/s.km²(Mq), mm (h_A)

	Berichtsjahr			Reihe: 2002 - 2006			Reihe: 1982 - 2007		
NQ	0.28	26.06.		0.12	13.08.2003		0.11	24.08.1993	
NQ_T	0.31	26.06.					0.12	24.08.1993	
$MJNQ_T$							0.35		
NJMQ							1.29		2003
MQ,Mq,h_A	1.99	9.85	311	2.50	12.4	391	2.63	13.0	410
HJMQ							4.35		1996
MJHQ							74.8		
HQ	37.9	10.07.		154	21.08.2005		154	21.08.2005	

NNQ seit 1982: 0.11 24.08.1993 **HHQ seit** 1982: 154 21.08.2005

Berichtsjahr(J) Überschreitungsdauer der Abflüsse in Tagen Reihe(R): 2002-2006

m³/s	Tage(J)	Tage(R)	m³/s	Tage(J)	Tage(R)	m³/s	Tage(J)	Tage(R)	m³/s	Tage(J)	Tage(R)
10000			500			20.0	1	3.8	1.00	265	230.8
8000			350			16.0	1	5.0	0.80	295	266.8
6000			250			12.0	2	6.8	0.60	337	315.8
4000			180			9.00	5	11.0	0.40	359	342.4
3000			140			7.00	10	18.0	0.30	365	353.2
2000			100		0.2	5.00	17	32.4	0.20		361.4
1600			80.0		0.2	3.50	41	60.0	0.10		365.2
1200			60.0		1.0	2.50	73	97.2	0.06		
900			40.0		1.4	1.80	143	143.0	0.03		
700			30.0		1.8	1.40	205	182.0	0.00		

Im Jän,Dez durch Eis beeinflusst
Im Jän,Aug,Dez nach ergänzten Wasserständen ermittelt

Nr. 666 Frauental (Laßnitz)
Laßnitz

Mst.Nr. 211664 Art: Schreibpegel Einzugsgebiet: 88.2 km²

Monat	I	II	III	IV	V	VI	VII	VIII	IX	X	XI	XII
Tag	Tägliche Abflüsse 2007 in m³/s											
1.	0.67	0.54	0.63	1.28	0.84	1.23	0.99	0.89	1.19	1.46	1.38	0.88
2.	0.72	0.53	0.66	2.01	0.80	1.77	0.90	0.83	1.11	1.43	1.33	0.93
3.	0.62	0.51	0.63	1.68	0.77	1.58	0.94	0.95	1.09	1.39	1.30	0.98
4.	0.57	0.51	0.61	1.98	1.54	3.23	1.97	0.93	2.58	1.35	1.30	0.93
5.	0.57	0.50	0.59	1.52	2.11	3.38	1.36	0.80	1.35	1.34	1.25	1.01
6.	0.56	0.51	0.59	1.43	1.12	2.90	0.97	0.76	1.63	1.43	1.22	0.77
7.	0.56	0.58	0.60	1.48	1.00	2.83	0.90	0.78	1.68	1.31	1.19	0.88
8.	0.56	0.56	0.99	1.52	0.91	2.53	0.90	0.75	1.40	1.24	1.17	1.80
9.	0.55	0.59	1.01	1.41	0.98	2.29	0.88	0.71	1.31	1.19	1.19	1.21
10.	0.57	0.58	0.73	1.41	0.90	2.14	2.48	1.11	1.26	1.15	1.14	1.29
11.	0.57	0.56	0.68	1.38	0.82	1.95	1.29	1.20	1.24	1.13	1.16	1.11
12.	0.56	0.61	0.67	1.33	1.31	1.92	1.04	1.01	1.18	1.09	1.13	1.05
13.	0.54	1.45	0.66	1.32	1.26	1.83	0.97	1.27	1.14	1.06	1.08	1.03
14.	0.54	0.83	0.64	1.28	0.94	2.15	0.93	1.19	1.12	1.04	1.07	0.99
15.	0.52	0.71	0.63	1.23	1.28	1.91	0.90	0.88	1.09	1.01	1.04	0.93
16.	0.52	0.68	0.63	1.18	1.18	1.63	0.84	0.81	1.05	0.99	1.00	1.00
17.	0.52	0.64	0.63	1.16	1.01	1.51	0.80	0.98	1.02	0.97	1.00	0.97
18.	0.52	0.62	0.62	1.10	1.01	1.41	0.78	1.19	1.70	1.05	1.07	0.85
19.	0.57	0.61	0.78	1.09	0.99	1.39	0.76	0.86	2.23	1.00	1.06	0.97
20.	0.61	0.59	0.88	1.05	0.76	1.34	0.75	1.51	1.23	0.96	1.00	0.97
21.	0.55	0.59	0.73	1.03	0.84	1.24	0.72	1.20	1.14	0.96	1.02	0.97
22.	0.65	0.59	0.74	1.01	0.88	1.19	0.71	1.03	1.10	1.03	1.16	0.97
23.	0.77	0.59	0.80	0.97	0.99	1.15	0.69	1.01	1.06	1.39	1.10	0.93
24.	0.68	0.60	1.49	1.03	0.93	1.10	0.71	1.01	1.03	1.84	1.08	0.97
25.	0.57	0.59	1.24	0.99	0.87	1.04	0.83	0.90	1.01	1.54	1.20	0.98
26.	0.49	0.75	1.24	0.93	0.86	1.10	0.69	0.88	1.01	1.35	1.28	0.96
27.	0.48	0.66	1.15	0.91	0.82	1.15	0.67	0.84	2.89	1.39	1.02	0.89
28.	0.50	0.62	1.05	0.89	1.16	1.13	0.98	0.90	2.95	2.40	0.99	0.80
29.	0.55		1.02	0.85	3.07	1.01	1.01	1.35	1.74	1.72	0.91	0.78
30.	0.55		1.00	0.84	1.57	1.25	2.96	1.93	1.55	1.51	1.00	0.88
31.	0.52		1.11		1.33		1.15	1.58		1.45		0.89
	Extremwerte in m³/s											
am	27.	05.	05.	18.	19.	29.	01.	01.	26.	19.	30.	01.
NQ	0.30	0.44	0.54	0.73	0.13	0.93	0.35	0.65	0.69	0.85	0.21	0.24
HQ	0.96	2.29	2.05	3.17	10.4	16.3	5.90	3.21	6.28	5.04	1.78	2.95
am	23.	13.	24.	03.	29.	04.	30.	17.	18.	28.	25.	08.
	Monatsmittel in m³/s(MQ),l/s.km²(Mq) bzw.Monatssummen in mm (h_A)											
MQ	0.57	0.63	0.82	1.24	1.12	1.74	1.05	1.03	1.44	1.30	1.13	0.99
Mq	6.48	7.18	9.30	14.1	12.7	19.8	11.9	11.7	16.3	14.7	12.8	11.2
h_A	17	17	25	37	34	51	32	31	42	39	33	29

Reihe: 2002-2006 **Mittlere Monatsmittel in m³/s (MQ),l/s.km²(Mq) bzw. -summen in mm (h_A)**

MQ	0.86	0.77	1.05	1.53	1.44	1.50	1.35	1.57	1.53	1.67	1.16	1.38
Mq	9.74	8.78	11.9	17.4	16.4	17.0	15.3	17.8	17.4	19.0	13.2	15.7
h_A	26	21	32	45	44	44	41	48	45	51	34	41

Reihe: 1991-2007 **Mittlere Monatsmittel mit Extremwerten in m³/s**

NQ	0.08	0.11	0.14	0.27	0.13	.033	0.22	0.22	0.13	.045	0.21	0.13
NQ_T	0.29	0.39	0.42	0.35	0.30	0.28	0.48	0.42	0.47	0.43	0.51	0.44
MNQ_T	0.71	0.62	0.66	0.92	0.97	0.86	0.79	0.77	0.88	0.97	0.95	0.82
NMQ	0.47	0.48	0.53	0.75	0.59	0.69	0.76	0.68	0.74	0.57	0.65	0.51
MQ	0.94	0.77	0.93	1.40	1.56	1.51	1.44	1.41	1.49	1.62	1.40	1.21
HMQ	1.54	1.11	1.51	3.29	4.07	3.65	3.99	3.29	3.09	3.82	2.70	3.09
MHQ	2.67	1.59	2.97	4.34	7.68	11.8	12.8	10.2	9.19	10.2	5.86	4.20
HQ	11.7	2.87	6.91	11.4	19.0	27.1	53.9	29.2	25.4	44.2	24.3	16.3

Jahreswerte in m³/s (Q),l/s.km²(Mq), mm (h_A)

	Berichtsjahr			Reihe: 2002 - 2006			Reihe: 1991 - 2007		
NQ	0.13	19.05.		.033	21.06.2002		.033	21.06.2002	
NQ_T	0.48	27.01.					0.28	01.06.1997	
$MJNQ_T$							0.55		
NJMQ							0.86		1997
MQ,Mq,h_A	1.09	12.3	389	1.32	15.0	473	1.39	15.8	498
HJMQ							2.07		1996
MJHQ							24.6		
HQ	16.3	04.06.		36.5	05.10.2005		53.9	11.07.1999	

NNQ seit 1982: .033 21.06.2002 **HHQ seit** 1982: 72.6 06.10.1982

Berichtsjahr(J) Überschreitungsdauer der Abflüsse in Tagen Reihe(R): 2002-2006

m³/s	Tage(J)	Tage(R)	m³/s	Tage(J)	Tage(R)	m³/s	Tage(J)	Tage(R)	m³/s	Tage(J)	Tage(R)
10000			500			20.0			1.00	192	186.8
8000			350			16.0			0.80	272	253.0
6000			250			12.0		0.6	0.60	323	324.8
4000			180			9.00		1.4	0.40	365	364.2
3000			140			7.00		2.2	0.30		365.0
2000			100			5.00		5.6	0.20		365.2
1600			80.0			3.50		12.8	0.10		
1200			60.0			2.50	10	28.4	0.06		
900			40.0			1.80	27	61.2	0.03		
700			30.0			1.40	58	104.0	0.00		

Im Jän,Feb,Mrz,Dez nach ergänzten Wasserständen ermittelt
Im Jän,Dez durch Eis beeinflusst

Abflüsse

Nr. 667 Frauental (Wildbach) Wildbach

Mst.Nr. 211813 Art: Schreibpegel Einzugsgebiet: 47.5 km²

Monat	I	II	III	IV	V	VI	VII	VIII	IX	X	XI	XII
Tag	Tägliche Abflüsse 2007 in m³/s											
1.	0.06	0.11	0.12	0.34	0.07	0.26	0.33	0.24	0.30	0.41	0.55	0.36
2.	0.07	0.11	0.11	0.58	0.07	0.29	0.30	0.21	0.23	0.32	0.52	0.36
3.	0.06	0.10	0.12	0.47	0.07	0.30	0.30	0.22	0.24	0.34	0.51	0.32
4.	0.06	0.10	0.11	0.79	0.40	0.84	0.61	0.18	0.90	0.35	0.50	0.28
5.	0.06	0.09	0.11	0.54	0.88	1.19	0.44	0.14	0.48	0.37	0.46	0.28
6.	0.05	0.09	0.11	0.38	0.43	0.84	0.33	0.14	0.54	0.42	0.46	0.29
7.	0.05	0.12	0.11	0.26	0.34	0.68	0.30	0.16	0.53	0.36	0.43	0.24
8.	.045	0.12	0.25	0.25	0.30	0.60	0.30	0.18	0.42	0.33	0.42	1.06
9.	.038	0.09	0.31	0.21	0.27	0.52	0.30	0.18	0.34	0.30	0.42	0.60
10.	.039	0.05	0.21	0.19	0.09	0.57	0.87	0.26	0.26	0.32	0.43	0.81
11.	.041	.050	0.18	0.17	0.08	0.53	0.37	0.34	0.29	0.31	0.44	0.60
12.	.041	0.05	0.17	0.16	0.31	0.54	0.29	0.31	0.23	0.30	0.44	0.53
13.	.041	0.94	0.16	0.15	0.26	0.53	0.26	0.38	0.22	0.32	0.39	0.49
14.	.041	0.50	0.16	0.14	0.16	0.85	0.24	0.35	0.20	0.31	0.37	0.45
15.	.041	0.41	0.13	0.13	0.34	0.72	0.23	0.25	0.21	0.26	0.38	0.43
16.	.041	0.36	0.10	0.12	0.35	0.49	0.22	0.23	0.25	0.27	0.31	0.44
17.	.041	0.34	0.10	0.10	0.26	0.46	0.16	0.28	0.26	0.28	0.34	0.42
18.	.041	0.32	0.10	0.10	0.24	0.42	0.14	0.30	0.67	0.28	0.39	0.39
19.	0.05	0.31	0.16	0.10	0.20	0.43	0.14	0.16	0.95	0.30	0.41	0.38
20.	0.07	0.31	0.24	0.09	0.19	0.43	0.14	0.53	0.32	0.29	0.39	0.36
21.	.051	0.21	0.22	0.09	0.13	0.39	0.14	0.37	0.29	0.30	0.40	0.34
22.	0.09	0.11	0.26	0.09	0.15	0.38	0.15	0.23	0.28	0.33	0.48	0.31
23.	0.20	0.11	0.39	0.08	0.18	0.34	0.14	0.25	0.28	0.52	0.36	0.30
24.	0.21	0.11	1.30	0.08	0.14	0.29	0.12	0.24	0.26	1.08	0.33	0.35
25.	0.15	0.11	1.12	0.08	0.12	0.28	0.16	0.22	0.22	0.79	0.40	0.36
26.	0.11	0.19	0.88	0.08	0.12	0.30	0.13	0.21	0.25	0.64	0.50	0.37
27.	0.12	0.16	0.70	0.08	0.11	0.33	0.12	0.20	0.96	0.61	0.39	0.35
28.	0.14	0.14	0.47	0.07	0.18	0.35	0.23	0.25	1.45	1.09	0.36	0.32
29.	0.11		0.31	0.07	1.56	0.32	0.27	0.37	0.58	0.80	0.36	0.30
30.	0.11		0.28	0.08	0.60	0.43	1.17	0.68	0.44	0.67	0.36	0.28
31.	0.11		0.34		0.37		0.32	0.52		0.62		0.34
	Extremwerte in m³/s											
am	09.	11.	02.	30.	02.	01.	23.	06.	18.	18.	16.	03.
NQ	.037	.049	0.09	0.06	0.06	0.18	0.11	0.12	0.14	0.10	0.16	0.15
HQ	0.32	1.85	2.07	1.42	7.36	4.58	2.67	1.51	4.53	2.37	0.85	2.20
am	23.	13.	24.	04.	29.	04.	30.	20.	18.	28.	26.	08.
	Monatsmittel in m³/s(MQ),l/s.km²(Mq) bzw.Monatssummen in mm (h_A)											
MQ	0.08	0.20	0.30	0.20	0.29	0.50	0.30	0.28	0.43	0.45	0.42	0.41
Mq	1.62	4.31	6.36	4.25	6.11	10.4	6.27	5.84	9.01	9.44	8.77	8.62
h_A	4	10	17	11	16	27	17	16	23	25	23	22

Reihe: 2002-2006	Mittlere Monatsmittel in m³/s (MQ),l/s.km²(Mq) bzw. -summen in mm (h_A)											
MQ	0.26	0.21	0.43	0.42	0.33	0.48	0.42	0.52	0.51	0.62	0.35	0.59
Mq	5.50	4.51	9.13	8.83	6.97	10.0	8.76	10.9	10.8	13.1	7.43	12.4
h_A	15	11	24	23	19	26	23	29	28	35	19	32
Reihe: 1989-2007	**Mittlere Monatsmittel mit Extremwerten in m³/s**											
NQ	.011	.008	.016	.021	.022	.016	.013	.018	.028	.033	.041	.016
NQ_T	.012	.028	.018	.025	.024	.017	.030	.031	.032	0.07	0.07	.036
MNQ_T	0.19	0.16	0.13	0.19	0.17	0.17	0.14	0.16	0.21	0.28	0.33	0.22
NMQ	0.06	.043	0.06	0.07	0.05	0.06	0.09	0.09	0.12	0.13	0.11	0.06
MQ	0.34	0.26	0.34	0.46	0.43	0.46	0.54	0.48	0.55	0.68	0.62	0.52
HMQ	0.78	0.55	0.82	1.42	1.78	1.55	2.03	1.33	1.39	1.70	1.31	1.90
MHQ	1.11	0.76	1.83	2.30	3.44	6.96	6.67	8.22	5.26	6.48	4.49	3.18
HQ	6.38	1.85	6.79	8.17	16.5	22.2	25.8	53.9	21.8	30.3	23.2	15.6

Jahreswerte in m³/s (Q),l/s.km²(Mq), mm (h_A)	Berichtsjahr			Reihe: 2002 - 2006			Reihe: 1989 - 2007		
NQ	.037	09.01.		.013	19.07.2002		.008	23.02.1993	
NQ_T	.038	09.01.					.012	08.01.1990	
$MJNQ_T$							0.06		
NJMQ							0.20		2003
MQ,Mq,h_A	0.32	6.76	213	0.43	9.06	286	0.47	9.95	314
HJMQ							0.82		1996
MJHQ							18.3		
HQ	7.36	29.05.		26.1	05.10.2005		53.9	17.08.1997	
NNQ seit 1989:	.008	23.02.1993		**HHQ seit** 1989:	53.9	17.08.1997			

Berichtsjahr(J) Überschreitungsdauer der Abflüsse in Tagen Reihe(R): 2002-2006												
m³/s	Tage(J)	Tage(R)	m³/s	Tage(J)	Tage(R)	m³/s	Tage(J)	Tage(R)	m³/s	Tage(J)	Tage(R)
10000			500			20.0			1.00	9	30.2
8000			350			16.0			0.80	21	42.0
6000			250			12.0		0.2	0.60	37	70.0
4000			180			9.00		0.2	0.40	91	118.6
3000			140			7.00		0.8	0.30	179	159.2
2000			100			5.00		1.6	0.20	247	216.4
1600			80.0			3.50		3.0	0.10	321	281.8
1200			60.0			2.50		6.0	0.06	347	334.0
900			40.0			1.80		10.6	0.03	365	362.6
700			30.0			1.40	2	15.8	0.00		365.2

Ausleitung oberhalb des Pegels

Nr. 668 Wettmannstätten Laßnitz

Mst.Nr. 211797 Art: Schreibpegel Einzugsgebiet: 216.4 km²

Monat	I	II	III	IV	V	VI	VII	VIII	IX	X	XI	XII
Tag	Tägliche Abflüsse 2007 in m³/s											
1.	1.04	1.43	1.30	2.18	1.28	2.04	1.85	1.63	1.98	2.42	2.32	1.62
2.	1.30	1.41	1.31	3.02	1.27	2.37	1.71	1.51	1.78	2.30	2.20	1.72
3.	1.16	1.35	1.27	2.52	1.22	2.41	1.71	1.62	1.70	2.14	2.10	1.81
4.	1.08	1.30	1.19	4.53	1.87	4.28	3.05	1.72	4.67	2.11	2.06	1.78
5.	1.09	1.26	1.13	2.92	5.57	5.79	2.50	1.47	2.30	2.04	2.01	1.76
6.	1.06	1.27	1.11	2.55	2.65	4.76	1.83	1.37	2.39	2.29	1.98	1.55
7.	1.05	1.39	1.12	2.43	1.97	4.09	1.72	1.39	2.89	2.07	1.92	1.65
8.	1.05	1.42	1.62	2.38	1.68	3.49	1.71	1.50	2.31	2.00	1.91	5.41
9.	1.03	1.43	2.12	2.21	1.77	3.13	1.69	1.27	2.02	1.99	1.89	2.94
10.	1.04	1.37	1.59	2.18	1.59	3.01	4.00	1.75	1.86	1.91	1.84	3.73
11.	1.03	1.26	1.41	2.10	1.48	2.79	2.39	1.95	1.84	1.88	1.86	2.71
12.	1.01	1.27	1.34	2.00	2.09	2.73	1.98	1.63	1.76	1.83	1.83	2.38
13.	1.00	4.65	1.30	1.93	2.07	2.73	1.86	1.86	1.69	1.82	1.73	2.19
14.	0.99	2.44	1.26	1.87	1.64	3.11	1.77	2.02	1.65	1.79	1.75	2.06
15.	0.95	1.94	1.19	1.81	2.08	3.19	1.71	1.53	1.62	1.79	1.76	1.97
16.	0.94	1.72	1.19	1.77	2.44	2.58	1.65	1.37	1.60	1.72	1.71	2.00
17.	0.95	1.60	1.16	1.71	1.86	2.44	1.62	1.43	1.56	1.68	1.75	1.97
18.	0.94	1.53	1.13	1.66	1.77	2.33	1.57	2.00	2.49	1.72	1.79	1.82
19.	1.01	1.51	1.46	1.63	1.68	2.28	1.55	1.50	5.96	1.70	1.86	1.80
20.	1.23	1.44	2.05	1.60	1.40	2.25	1.52	2.65	2.34	1.60	1.71	1.70
21.	1.07	1.42	2.13	1.55	1.42	2.11	1.46	2.20	2.06	1.64	1.71	1.65
22.	1.21	1.34	2.52	1.52	1.42	2.07	1.43	1.82	1.91	1.70	1.94	1.63
23.	2.04	1.27	3.64	1.49	1.58	2.02	1.40	1.69	1.81	2.14	1.86	1.52
24.	2.35	1.26	9.35	1.50	1.49	1.93	1.45	1.64	1.80	4.07	1.79	1.67
25.	1.88	1.19	6.97	1.50	1.33	1.85	1.66	1.53	1.81	3.18	1.89	1.70
26.	1.57	1.60	4.12	1.43	1.36	1.94	1.49	1.50	1.76	2.48	2.34	1.70
27.	1.38	1.44	3.08	1.41	1.29	2.00	1.39	1.43	4.37	2.36	1.90	1.66
28.	1.40	1.33	2.57	1.35	1.38	1.99	1.62	1.45	8.11	4.56	1.82	1.57
29.	1.43		2.29	1.33	5.51	1.86	1.97	2.02	3.55	3.56	1.73	1.50
30.	1.48		2.14	1.33	2.67	2.15	4.96	2.98	2.77	2.72	1.81	1.43
31.	1.46		2.19		2.21		1.99	2.75		2.47		1.59
	Extremwerte in m³/s											
am	13.	05.	04.	29.	20.	26.	23.	09.	18.	18.	29.	01.
NQ	0.93	1.18	1.09	1.26	1.01	1.72	1.31	1.18	1.43	1.52	1.52	1.18
HQ	2.87	7.28	14.0	6.78	16.3	15.8	10.2	5.67	16.1	9.82	2.99	10.0
am	23.	13.	24.	04.	29.	04.	30.	20.	19.	28.	26.	08.
	Monatsmittel in m³/s(MQ),l/s.km²(Mq) bzw.Monatssummen in mm (h_A)											
MQ	1.23	1.57	2.20	1.98	1.97	2.72	1.94	1.75	2.55	2.25	1.89	2.01
Mq	5.70	7.23	10.2	9.16	9.10	12.6	8.97	8.08	11.8	10.4	8.74	9.27
h_A	15	17	27	24	24	33	24	22	30	28	23	24

Reihe: 2002-2006	Mittlere Monatsmittel in m³/s (MQ),l/s.km²(Mq) bzw. -summen in mm (h_A)											
MQ	1.76	1.65	3.03	3.28	2.78	2.99	2.51	3.23	3.08	3.14	2.16	3.05
Mq	8.15	7.62	14.0	15.2	12.8	13.8	11.6	14.9	14.2	14.5	9.97	14.1
h_A	22	18	38	39	34	36	31	40	37	39	26	37
Reihe: 1989-2007	**Mittlere Monatsmittel mit Extremwerten in m³/s**											
NQ	0.55	0.72	0.65	0.53	0.75	0.55	0.75	0.62	0.76	0.88	0.81	0.41
NQ_T	0.85	0.78	0.72	0.61	0.81	0.74	0.77	0.73	0.84	1.02	0.94	0.62
MNQ_T	1.66	1.63	1.71	2.15	1.98	1.83	1.75	1.81	1.89	1.97	2.08	1.87
NMQ	0.99	1.11	1.00	1.12	1.05	0.96	1.13	0.90	1.55	1.26	1.11	0.84
MQ	2.25	2.05	2.69	3.28	3.25	3.16	3.39	3.01	3.33	3.52	3.34	3.01
HMQ	3.77	3.88	4.94	9.13	7.87	8.04	9.94	7.77	7.34	7.41	6.57	7.53
MHQ	5.55	4.43	10.1	12.6	18.6	22.9	23.5	21.8	24.0	22.6	20.1	14.9
HQ	31.4	12.5	33.9	53.0	71.5	78.1	70.4	77.3	92.3	92.5	92.7	74.8

Jahreswerte in m³/s (Q),l/s.km²(Mq), mm (h_A)	Berichtsjahr			Reihe: 2002 - 2006			Reihe: 1989 - 2007		
NQ	0.93	13.01.		0.53	05.04.2002		0.41	10.12.2001	
NQ_T	0.94	18.01.					0.61	09.04.2002	
$MJNQ_T$							1.21		
NJMQ							1.98		2001
MQ,Mq,h_A	2.01	9.27	292	2.73	12.6	398	3.03	14.0	441
HJMQ							4.75		1996
MJHQ							60.6		
HQ	16.3	29.05.		77.3	21.08.2005		92.7	01.11.1990	
NNQ seit 1989:	0.41	10.12.2001		**HHQ seit** 1989:	92.7	01.11.1990			

Berichtsjahr(J) Überschreitungsdauer der Abflüsse in Tagen Reihe(R): 2002-2006												
m³/s	Tage(J)	Tage(R)	m³/s	Tage(J)	Tage(R)	m³/s	Tage(J)	Tage(R)	m³/s	Tage(J)	Tage(R)
10000			500			20.0		2.2	1.00	360	344.2
8000			350			16.0		3.4	0.80	365	360.6
6000			250			12.0		5.8	0.60		365.2
4000			180			9.00	1	10.0	0.40		
3000			140			7.00	2	16.6	0.30		
2000			100			5.00	8	30.6	0.20		
1600			80.0			3.50	24	61.4	0.10		
1200			60.0			2.50	53	112.4	0.06		
900			40.0		0.4	1.80	173	222.8	0.03		
700			30.0		1.0	1.40	300	283.0	0.00		

Im Jän,Dez nach ergänzten Wasserständen ermittelt
Im Jän,Dez durch Eis beeinflusst

Abflüsse

Nr. 669 Wieselsdorf
Stainzbach

Mst.Nr. 211854 Art: Schreibpegel Einzugsgebiet: 144.8 km²

Monat	I	II	III	IV	V	VI	VII	VIII	IX	X	XI	XII
Tag	Tägliche Abflüsse 2007 in m³/s											
1.	0.51	0.89	0.79	1.48	0.68	1.47	0.63	0.52	0.73	0.86	0.96	0.77
2.	0.57	0.84	0.78	1.76	0.67	1.35	0.59	0.46	0.66	0.81	0.91	0.74
3.	0.52	0.80	0.75	1.63	0.66	1.14	0.55	0.49	0.65	0.79	0.91	0.80
4.	0.51	0.77	0.69	6.01	1.04	1.26	1.01	0.48	1.96	0.78	0.91	0.79
5.	0.51	0.75	0.66	2.98	3.51	2.07	0.86	0.42	0.88	0.78	0.91	0.72
6.	0.49	0.75	0.65	2.18	1.45	1.63	0.62	0.40	1.42	0.97	0.90	0.70
7.	0.49	0.86	0.64	1.85	1.12	1.31	0.56	0.40	0.95	0.78	0.90	0.72
8.	0.50	0.84	1.19	1.70	0.97	1.17	0.55	0.39	0.62	0.74	0.86	5.07
9.	0.49	0.84	1.92	1.53	1.08	1.07	0.61	0.39	0.54	0.72	0.89	2.34
10.	0.48	0.80	1.21	1.44	0.91	1.00	1.96	0.49	0.51	0.71	0.83	4.08
11.	0.48	0.75	0.97	1.32	0.83	0.99	0.96	0.64	0.48	0.71	0.87	2.18
12.	0.49	0.74	0.89	1.25	1.34	0.95	0.72	0.50	0.44	0.68	0.86	1.54
13.	0.48	3.41	0.84	1.20	1.13	0.93	0.63	0.45	0.45	0.66	0.81	1.29
14.	0.47	1.69	0.79	1.15	0.93	2.06	0.58	0.58	0.45	0.63	0.79	1.13
15.	0.49	1.25	0.75	1.10	1.45	1.75	0.55	0.55	0.43	0.63	0.75	1.04
16.	0.48	1.05	0.72	1.07	1.64	1.01	0.51	0.44	0.43	0.65	0.72	0.98
17.	0.47	0.91	0.70	1.03	1.15	0.95	0.49	0.43	0.44	0.64	0.72	0.93
18.	0.48	0.91	0.69	1.00	1.04	0.86	0.47	0.64	1.11	0.69	0.81	0.87
19.	0.81	0.87	1.11	0.97	0.88	0.82	0.46	0.43	2.71	0.67	0.81	0.86
20.	1.21	0.79	2.08	0.94	0.82	0.77	0.44	2.40	0.64	0.65	0.77	0.77
21.	0.91	0.76	2.41	0.91	0.79	0.72	0.42	1.43	0.59	0.65	0.78	0.75
22.	1.40	0.74	3.35	0.87	0.74	0.67	0.42	0.83	0.59	0.63	0.94	0.70
23.	3.40	0.71	4.18	0.86	0.79	0.66	0.41	0.68	0.56	0.85	0.90	0.70
24.	3.71	0.69	9.26	0.84	0.70	0.63	0.42	0.59	0.54	1.44	0.82	0.71
25.	2.16	0.69	7.83	0.83	0.68	0.62	0.46	0.51	0.53	1.12	0.89	0.70
26.	1.45	1.14	4.58	0.79	0.65	0.63	0.41	0.48	0.53	0.87	1.17	0.70
27.	1.15	0.93	2.93	0.77	0.63	0.68	0.40	0.43	3.13	0.87	0.89	0.69
28.	0.99	0.83	2.27	0.74	0.64	0.79	0.49	0.44	3.89	2.26	0.81	0.66
29.	0.96		1.90	0.71	2.26	0.72	0.61	0.61	1.24	1.26	0.79	0.64
30.	0.99		1.68	0.72	1.12	0.71	1.62	1.15	0.95	1.02	0.77	0.59
31.	0.94		1.60		0.91		0.69	0.97		0.98		0.61
	Extremwerte in m³/s											
am	14.	23.	05.	26.	26.	23.	23.	07.	18.	22.	17.	30.
NQ	0.39	0.64	0.60	0.66	0.57	0.51	0.34	0.34	0.39	0.47	0.67	0.47
HQ	5.59	5.59	12.5	9.07	8.91	9.56	3.20	6.55	12.9	6.49	1.63	8.99
am	23.	13.	24.	04.	05.	14.	10.	20.	19.	28.	26.	08.
	Monatsmittel in m³/s(MQ),l/s.km²(Mq) bzw.Monatssummen in mm (h_A)											
MQ	0.94	0.96	1.96	1.39	1.07	1.05	0.65	0.63	0.97	0.86	0.86	1.15
Mq	6.46	6.66	13.6	9.59	7.40	7.23	4.48	4.37	6.69	5.91	5.91	7.97
h_A	17	16	36	25	20	19	12	12	17	16	15	21

Reihe: 2002-2006	Mittlere Monatsmittel in m³/s (MQ),l/s.km²(Mq) bzw. -summen in mm (h_A)											
MQ	0.78	0.74	1.98	1.48	1.31	1.81	1.11	1.14	0.94	1.27	1.00	1.86
Mq	5.38	5.12	13.7	10.2	9.05	12.5	7.64	7.85	6.50	8.77	6.88	12.8
h_A	14	12	37	27	24	32	20	21	17	24	18	33
Reihe: 1990-2007	Mittlere Monatsmittel mit Extremwerten in m³/s											
NQ	0.25	0.26	0.20	0.22	0.22	0.19	0.17	0.13	0.14	0.16	0.16	0.14
NQ_T	0.25	0.27	0.22	0.24	0.24	0.24	0.19	0.13	0.15	0.18	0.20	0.17
MNQ_T	0.66	0.64	0.71	0.88	0.68	0.56	0.50	0.49	0.55	0.70	0.81	0.75
NMQ	0.30	0.34	0.27	0.36	0.35	0.37	0.25	0.16	0.42	0.21	0.23	0.24
MQ	1.10	0.99	1.70	1.76	1.58	1.67	1.21	1.11	1.45	1.96	2.00	1.77
HMQ	2.11	2.62	4.00	6.86	6.74	7.40	3.72	3.37	4.91	7.44	5.52	5.35
MHQ	4.40	3.32	10.3	11.1	14.1	17.3	15.4	13.1	17.9	18.2	21.7	13.1
HQ	24.1	13.7	39.8	48.1	74.7	117	76.7	48.0	108	109	116	74.0

Jahreswerte in m³/s (Q),l/s.km²(Mq), mm (h_A)									
	Berichtsjahr			Reihe: 2002 - 2006			Reihe: 1990 - 2007		
NQ	0.34	23.07.		0.20	28.03.2002		0.13	19.08.2001	
NQ_T	0.39	08.08.					0.13	19.08.2001	
$MJNQ_T$							0.35		
NJMQ							0.72		2001
MQ,Mq,h_A	1.04	7.19	227	1.30	8.97	283	1.53	10.6	333
HJMQ							3.06		1996
MJHQ							54.1		
HQ	12.9	19.09.		38.9	06.12.2002		117		04.06.1992
NNQ seit 1990:	0.13	19.08.2001		**HHQ seit** 1990:	117	04.06.1992			

Berichtsjahr(J) Überschreitungsdauer der Abflüsse in Tagen Reihe(R): 2002-2006												
m³/s	Tage(J)	Tage(R)	m³/s	Tage(J)	Tage(R)	m³/s	Tage(J)	Tage(R)	m³/s	Tage(J)	Tage(R)	
10000			500			20.0		1.0	1.00	99	118.8	
8000			350			16.0		1.8	0.80	180	158.2	
6000			250			12.0		2.2	0.60	290	218.2	
4000			180			9.00	1	3.6	0.40	363	309.0	
3000			140			7.00	2	7.8	0.30	365	349.4	
2000			100			5.00	4	15.2	0.20		365.2	
1600			80.0			3.50	10	26.0	0.10			
1200			60.0			2.50	17	35.4	0.06			
900			40.0			1.80	34	51.2	0.03			
700			30.0		0.2	1.40	56	75.0	0.00			

Im Aug,Sep,Okt,Nov nach ergänzten Wasserständen ermittelt

Nr. 670 Zehndorf
Gleinzbach

Mst.Nr. 211805 Art: Schreibpegel Einzugsgebiet: 37.8 km²

Monat	I	II	III	IV	V	VI	VII	VIII	IX	X	XI	XII
Tag	Tägliche Abflüsse 2007 in m³/s											
1.	0.06	0.22	0.18	0.24	0.10	0.21	.047	0.06	0.16	0.41	0.12	0.08
2.	0.07	0.22	0.21	0.24	0.10	0.30	.044	0.06	0.13	0.29	0.11	0.09
3.	0.07	0.18	0.21	0.21	0.07	0.14	.044	0.06	0.11	0.30	0.11	0.08
4.	0.06	0.16	0.19	0.54	0.14	0.16	0.17	0.06	0.77	0.39	0.10	0.08
5.	0.07	0.15	0.19	0.41	0.56	0.90	0.10	0.06	0.37	0.24	0.11	0.08
6.	0.07	0.13	0.18	0.31	0.55	0.51	0.07	0.06	0.32	0.34	0.11	0.08
7.	0.07	0.14	0.17	0.27	0.40	0.37	0.07	0.06	0.99	0.12	0.11	0.08
8.	0.06	0.15	0.61	0.26	0.20	0.22	0.07	0.06	0.71	0.12	0.11	1.24
9.	0.06	0.14	0.99	0.24	0.17	0.14	0.07	0.06	0.32	0.11	0.11	0.72
10.	0.06	0.13	0.41	0.24	0.14	0.11	0.37	0.07	0.27	0.13	0.12	0.93
11.	0.06	0.12	0.35	0.21	0.11	0.11	0.15	0.09	0.25	0.15	0.12	0.42
12.	0.06	0.12	0.29	0.15	0.17	0.12	0.11	0.08	0.16	0.14	0.12	0.28
13.	0.06	1.85	0.29	0.13	0.20	0.07	0.09	0.08	0.12	0.19	0.10	0.29
14.	0.06	0.72	0.31	0.19	0.14	0.05	0.08	0.07	0.13	0.10	0.09	0.19
15.	0.06	0.46	0.22	0.16	0.14	0.05	0.08	0.07	0.16	0.09	0.08	0.18
16.	0.06	0.26	0.22	0.18	0.21	0.06	0.07	0.07	0.11	0.08	0.08	0.19
17.	0.06	0.21	0.22	0.12	0.16	0.06	0.07	0.07	0.14	0.08	0.09	0.18
18.	0.06	0.21	0.20	0.10	0.15	0.07	0.06	0.10	0.79	0.09	0.09	0.13
19.	0.07	0.23	0.31	0.09	0.12	0.06	0.06	0.08	2.96	0.11	0.10	0.14
20.	0.08	0.20	0.79	0.07	0.12	.047	0.06	1.68	0.81	0.15	0.10	0.22
21.	0.08	0.17	0.89	0.07	0.11	.047	0.06	0.52	0.56	0.09	0.09	0.13
22.	0.07	0.14	1.12	0.08	0.11	.045	0.05	0.69	0.43	0.08	0.08	0.10
23.	0.23	0.16	1.79	0.13	0.08	.039	0.05	0.20	0.35	0.17	0.08	0.10
24.	0.46	0.16	9.62	0.11	0.07	.041	0.07	0.12	0.80	0.53	0.08	0.12
25.	0.36	0.16	4.77	0.09	0.07	0.05	0.05	0.12	0.88	0.24	0.10	0.12
26.	0.25	0.33	1.46	0.11	0.06	.042	0.05	0.11	0.78	0.18	0.14	0.12
27.	0.21	0.23	0.82	0.11	0.06	.044	.051	0.10	0.66	0.17	0.11	0.11
28.	0.18	0.18	0.49	0.10	0.13	.045	0.05	0.10	2.69	0.55	0.10	0.11
29.	0.22		0.40	0.10	0.52	.041	0.06	0.13	0.48	0.29	0.10	0.12
30.	0.26		0.29	0.12	0.23	0.05	0.14	0.22	0.31	0.16	0.09	0.11
31.	0.24		0.25		0.15		0.07	0.24		0.12		0.11
	Extremwerte in m³/s											
am	08.	09.	04.	20.	25.	23.	01.	09.	03.	15.	23.	05.
NQ	0.05	0.12	0.15	0.07	0.06	.038	.042	0.05	0.09	0.07	0.07	0.07
HQ	0.49	6.39	15.6	0.93	1.26	4.10	0.55	5.43	7.17	1.30	0.17	2.70
am	23.	13.	24.	04.	05.	05.	04.	20.	19.	28.	05.	08.
	Monatsmittel in m³/s(MQ),l/s.km²(Mq) bzw.Monatssummen in mm (h_A)											
MQ	0.12	0.27	0.92	0.18	0.18	0.14	0.08	0.18	0.59	0.20	0.10	0.22
Mq	3.28	7.12	24.3	4.71	4.74	3.71	2.20	4.74	15.6	5.31	2.69	5.90
h_A	9	17	65	12	13	10	6	13	41	14	7	15

Reihe: 2002-2006	Mittlere Monatsmittel in m³/s (MQ),l/s.km²(Mq) bzw. -summen in mm (h_A)											
MQ	0.15	0.16	0.61	0.38	0.24	0.42	0.17	0.42	0.51	0.31	0.14	0.56
Mq	3.92	4.21	16.0	9.99	6.43	11.1	4.47	11.1	13.4	8.28	3.79	14.8
h_A	10	10	43	26	17	29	12	30	35	22	10	38
Reihe: 1991-2007	Mittlere Monatsmittel mit Extremwerten in m³/s											
NQ	.023	.019	.028	.017	.007	.005	.010	.008	.010	.034	.029	.024
NQ_T	.023	.020	.029	.022	.007	.008	.011	.010	.011	.037	.029	.027
MNQ_T	0.12	0.11	0.12	0.10	0.07	0.05	0.06	0.06	0.08	0.12	0.13	0.13
NMQ	.031	.040	0.06	0.05	.017	.021	.015	.011	0.13	0.11	.039	.031
MQ	0.30	0.21	0.49	0.52	0.36	0.42	0.25	0.31	0.56	0.67	0.51	0.55
HMQ	1.29	0.67	1.42	2.76	1.45	1.82	0.81	1.76	1.53	2.07	2.26	2.18
MHQ	2.38	1.34	5.13	5.12	6.74	7.66	4.66	6.12	8.85	8.27	5.87	7.42
HQ	14.9	6.39	22.5	23.5	27.7	24.7	20.4	36.4	28.7	26.9	30.3	27.3

Jahreswerte in m³/s (Q),l/s.km²(Mq), mm (h_A)									
	Berichtsjahr			Reihe: 2002 - 2006			Reihe: 1991 - 2007		
NQ	.038	23.06.		.007	05.06.2003		.005	03.06.1998	
NQ_T	.039	23.06.					.007	30.05.1998	
$MJNQ_T$							.040		
NJMQ							0.10		2003
MQ,Mq,h_A	0.27	7.03	222	0.34	9.04	285	0.43	11.4	359
HJMQ							0.92		1996
MJHQ							21.7		
HQ	15.6	24.03.		36.4	21.08.2005		36.4	21.08.2005	
NNQ seit 1991:	.005	03.06.1998		**HHQ seit** 1991:	36.4	21.08.2005			

Berichtsjahr(J) Überschreitungsdauer der Abflüsse in Tagen Reihe(R): 2002-2006												
m³/s	Tage(J)	Tage(R)	m³/s	Tage(J)	Tage(R)	m³/s	Tage(J)	Tage(R)	m³/s	Tage(J)	Tage(R)	
10000			500			20.0		0.2	1.00	10	21.4	
8000			350			16.0		0.8	0.80	19	31.2	
6000			250			12.0		1.0	0.60	29	39.6	
4000			180			9.00	1	1.8	0.40	49	56.0	
3000			140			7.00	1	2.2	0.30	66	70.4	
2000			100			5.00	1	3.2	0.20	116	93.4	
1600			80.0			3.50	2	4.6	0.10	248	172.4	
1200			60.0			2.50	4	6.0	0.06	343	255.2	
900			40.0			1.80	5	10.6	0.03	365	333.8	
700			30.0			1.40	8	14.6	0.00		365.2	

durch Teichanlagen beeinflusst

Abflüsse

Nr. 671 Tillmitsch Laßnitz

Mst.Nr. 211441 Art: Schreibpegel Einzugsgebiet: 480.4 km²

Monat	I	II	III	IV	V	VI	VII	VIII	IX	X	XI	XII
Tag	Tägliche Abflüsse 2007 in m³/s											
1.	1.91	2.94	2.77	4.41	2.28	3.28	2.87	2.37	3.45	4.85	4.38	2.64
2.	2.08	2.85	2.72	5.24	2.23	4.15	2.60	2.05	2.93	4.38	4.04	2.66
3.	2.01	2.75	2.72	4.79	2.14	3.94	2.58	2.11	2.60	4.24	3.85	2.66
4.	1.85	2.73	2.54	10.1	2.35	4.56	3.70	2.35	8.00	4.00	3.57	2.83
5.	1.84	2.59	2.42	7.02	8.99	8.48	5.21	2.02	5.25	3.66	3.44	2.65
6.	1.83	2.55	2.42	5.60	5.79	8.29	2.93	1.86	3.95	4.33	3.24	2.42
7.	1.82	2.70	2.35	5.01	4.30	6.57	2.58	1.80	7.39	3.71	3.23	2.51
8.	1.86	2.84	3.03	4.81	3.16	5.65	2.50	2.01	6.11	3.35	3.17	13.4
9.	1.81	2.77	6.40	4.39	3.28	4.97	2.53	1.81	4.20	3.18	3.09	8.47
10.	1.76	2.72	4.11	4.23	2.90	4.41	6.46	2.22	3.59	3.09	3.12	10.0
11.	1.85	2.58	3.38	3.97	2.60	4.40	4.78	2.91	3.31	3.04	2.94	7.36
12.	1.82	2.54	3.08	3.71	3.47	4.52	3.25	2.57	3.02	2.97	2.98	5.45
13.	1.85	8.57	2.93	3.54	3.92	4.17	2.89	2.43	2.90	3.00	2.86	4.79
14.	1.84	5.91	2.85	3.48	2.96	3.93	2.66	2.90	2.84	2.76	2.79	4.25
15.	1.76	4.46	2.64	3.35	3.06	6.50	2.52	2.38	2.86	2.71	2.70	3.79
16.	1.80	3.67	2.53	3.20	5.26	4.13	2.40	2.02	2.71	2.64	2.59	3.77
17.	1.80	3.24	2.54	3.08	3.56	3.83	2.32	1.89	2.68	2.59	2.59	3.61
18.	1.76	3.04	2.47	3.02	3.21	3.59	2.23	3.07	3.18	2.66	2.67	3.12
19.	1.86	3.05	3.17	2.90	2.86	3.48	2.19	2.17	16.7	2.98	3.06	3.01
20.	2.85	2.80	5.42	2.83	2.53	3.37	2.15	6.62	5.93	2.78	2.90	2.81
21.	2.40	2.69	6.62	2.68	2.45	3.13	2.12	7.17	4.31	2.98	2.76	2.66
22.	2.34	2.61	7.19	2.62	2.34	2.96	2.10	4.45	3.68	2.91	2.98	2.60
23.	4.88	2.60	10.1	2.62	2.59	2.91	2.08	3.30	3.32	3.76	2.92	2.44
24.	6.87	2.56	26.5	2.62	2.44	2.88	2.11	2.80	3.40	7.99	2.76	2.63
25.	5.27	2.50	25.9	2.63	2.20	2.75	2.54	2.39	3.64	7.51	2.73	2.87
26.	3.97	3.41	11.6	2.45	2.23	2.84	2.27	2.25	3.43	5.29	4.43	2.82
27.	3.19	3.32	8.02	2.42	2.09	3.03	2.20	2.12	7.51	4.85	3.39	2.68
28.	2.99	2.86	6.31	2.30	2.25	3.27	2.44	2.06	20.0	9.15	3.02	2.53
29.	2.87		5.37	2.27	7.61	3.08	3.29	2.85	8.89	9.49	2.79	2.40
30.	3.19		4.83	2.33	4.48	3.31	6.93	4.36	5.68	6.04	2.82	2.29
31.	3.10		4.58		3.56		3.76	5.86		4.91		2.29
	Extremwerte in m³/s											
am	19.	25.	06.	28.	03.	25.	23.	09.	03.	15.	16.	06.
NQ	1.71	2.35	2.24	2.24	2.04	2.58	1.94	1.69	2.50	2.50	2.47	1.99
HQ	8.04	13.8	44.4	14.7	16.7	12.8	12.5	16.6	37.2	19.1	5.22	25.3
am	24.	13.	25.	04.	05.	05.	30.	20.	28.	28.	26.	08.
	Monatsmittel in m³/s(MQ),l/s.km²(Mq) bzw.Monatssummen in mm (h_A)											
MQ	2.55	3.21	5.79	3.79	3.39	4.21	3.01	2.88	5.25	4.25	3.13	3.88
Mq	5.31	6.68	12.1	7.89	7.06	8.77	6.26	5.99	10.9	8.85	6.51	8.09
h_A	14	16	32	20	19	23	17	16	28	24	17	21

Reihe: 2002-2006 **Mittlere Monatsmittel in m³/s (MQ),l/s.km²(Mq) bzw. -summen in mm (h_A)**

MQ	3.09	2.83	6.20	5.69	4.91	5.87	4.23	5.16	5.33	5.61	3.89	6.17
Mq	6.43	5.88	12.9	11.9	10.2	12.2	8.80	10.7	11.1	11.7	8.09	12.8
h_A	17	14	35	31	27	32	24	29	29	31	21	33

Reihe: 1976-2007 **Mittlere Monatsmittel mit Extremwerten in m³/s**

NQ	0.83	0.45	0.46	1.08	1.18	0.63	0.85	0.92	.033	1.38	1.09	0.78
NQ_T	0.93	1.01	0.89	1.14	1.22	0.68	0.91	0.95	0.08	1.45	1.25	0.90
MNQ_T	2.67	2.62	2.78	3.52	3.08	2.90	2.64	2.59	2.65	3.05	3.27	3.04
NMQ	1.33	1.75	1.41	2.51	2.12	2.04	1.73	1.41	2.50	1.90	1.46	1.22
MQ	4.04	4.43	6.15	6.16	6.08	5.96	5.65	5.53	5.61	6.67	6.15	5.59
HMQ	7.74	15.7	12.5	20.4	16.6	17.4	22.5	18.8	15.1	23.1	20.1	17.4
MHQ	14.0	15.3	28.0	26.9	33.7	36.8	36.9	41.7	46.5	40.0	32.0	27.1
HQ	69.1	85.3	85.6	117	136	100	98.9	185	159	148	131	144

Jahreswerte in m³/s (Q),l/s.km²(Mq), mm (h_A)

	Berichtsjahr			Reihe: 2002 - 2006			Reihe: 1976 - 2007		
NQ	1.69	09.08.		0.83	05.01.2002		.033	23.09.1981	
NQ_T	1.76	10.01.					0.08	23.09.1981	
$MJNQ_T$							1.79		
NJMQ							3.15		2003
MQ,Mq,h_A	3.78	7.87	248	4.95	10.3	325	5.86	12.2	385
HJMQ							9.84		1996
MJHQ							96.7		
HQ	44.4	25.03.		144	06.12.2002		185	05.08.1987	

NNQ seit 1961: .033 23.09.1981 **HHQ seit** 1961: 185 05.08.1987

Berichtsjahr(J) Überschreitungsdauer der Abflüsse in Tagen Reihe(R): 2002-2006

m³/s	Tage(J)	Tage(R)	m³/s	Tage(J)	Tage(R)	m³/s	Tage(J)	Tage(R)	m³/s	Tage(J)	Tage(R)
10000			500			20.0	3	8.4	1.00		364.4
8000			350			16.0	4	11.8	0.80		365.2
6000			250			12.0	5	20.8	0.60		
4000			180			9.00	11	33.2	0.40		
3000			140			7.00	28	54.2	0.30		
2000			100		0.2	5.00	56	93.6	0.20		
1600			80.0		0.6	3.50	119	163.6	0.10		
1200			60.0		1.2	2.50	288	252.2	0.06		
900			40.0		2.6	1.80	362	325.4	0.03		
700			30.0		4.0	1.40	365	351.2	0.00		

Im Jän,Feb,Dez nach ergänzten Wasserständen ermittelt
Im Dez durch Eis beeinflusst

Nr. 672 Leibnitz Sulm

Mst.Nr. 211458 Art: Schreibpegel Einzugsgebiet: 1102.5 km²

Monat	I	II	III	IV	V	VI	VII	VIII	IX	X	XI	XII
Tag	Tägliche Abflüsse 2007 in m³/s											
1.	4.77	7.53	6.26	14.8	5.96	8.35	5.92	6.49	9.80	12.9	13.8	7.99
2.	5.54	7.61	6.15	16.2	5.80	10.1	5.03	5.74	8.46	11.7	12.7	8.00
3.	5.15	7.37	6.31	14.8	5.63	9.25	4.88	5.84	7.61	10.9	12.3	8.08
4.	4.74	7.27	5.86	21.1	6.69	11.6	8.65	7.33	26.1	10.4	11.6	8.10
5.	4.73	7.00	5.55	16.5	24.5	24.7	15.1	5.66	16.3	10.0	11.1	7.60
6.	4.66	7.01	5.54	14.0	16.1	22.7	7.70	5.10	11.7	11.4	10.4	7.32
7.	4.48	7.86	5.41	12.8	19.3	21.5	6.49	4.96	21.8	10.1	10.0	7.40
8.	4.54	8.44	7.08	12.6	10.2	16.1	6.32	5.10	19.6	9.28	9.57	30.0
9.	4.45	8.63	15.6	11.8	9.29	13.1	6.14	4.77	13.2	8.80	9.61	19.5
10.	4.43	8.02	9.95	11.1	8.35	11.6	30.3	5.49	10.7	8.39	9.50	21.8
11.	4.48	7.27	8.04	10.7	7.62	11.4	15.7	10.8	9.90	8.25	9.15	17.1
12.	4.45	7.03	7.38	10.3	9.09	10.7	10.2	7.78	8.79	8.02	8.92	14.6
13.	4.45	27.0	6.98	10.1	11.2	10.1	8.65	6.70	8.04	7.99	8.43	14.8
14.	4.29	15.9	6.67	9.93	8.35	9.54	7.82	7.42	7.65	7.54	8.30	12.5
15.	4.23	11.5	6.26	9.42	8.28	12.0	7.19	6.12	7.41	7.39	8.04	11.2
16.	4.20	9.41	6.18	9.13	14.2	9.02	6.40	5.43	7.00	7.29	7.78	10.9
17.	4.18	8.21	6.06	8.70	9.80	8.32	6.05	5.09	6.96	7.08	7.65	10.2
18.	4.15	7.55	5.82	8.38	9.21	7.71	5.70	11.9	7.88	7.17	7.84	9.40
19.	4.24	7.32	6.96	8.15	8.04	7.62	5.49	6.81	41.7	8.22	8.64	8.89
20.	5.31	6.86	11.7	7.88	7.39	7.31	5.36	16.2	15.8	7.40	8.53	8.74
21.	4.79	6.51	14.0	7.65	7.08	6.80	5.10	17.5	11.6	7.42	8.29	8.19
22.	4.79	6.28	14.8	7.31	6.68	6.41	4.93	13.3	10.1	7.87	8.91	7.66
23.	8.40	6.03	21.2	7.25	7.18	6.20	4.75	11.9	9.10	17.8	8.91	7.41
24.	12.8	5.96	75.7	7.06	7.63	6.16	4.76	9.58	8.76	32.1	8.38	7.52
25.	10.7	5.69	69.5	7.22	6.23	5.79	5.51	7.86	8.75	25.7	8.31	7.65
26.	8.60	7.53	40.7	6.88	6.19	5.65	4.80	6.95	8.35	17.6	13.4	7.59
27.	7.20	7.52	31.2	6.60	5.77	6.11	4.61	6.50	15.7	15.2	10.1	7.19
28.	6.99	6.43	24.4	6.38	6.18	6.73	4.62	6.19	44.0	25.0	8.98	6.81
29.	7.02		20.0	6.21	18.0	6.06	6.27	8.18	23.1	27.1	8.55	6.58
30.	7.88		17.3	6.23	13.2	6.81	15.2	11.8	15.2	18.9	8.36	6.28
31.	7.86		15.9		9.78		9.95	15.1		15.9		6.31
	Extremwerte in m³/s											
am	17.	25.	05.	29.	02.	26.	24.	07.	17.	16.	16.	31.
NQ	3.90	5.64	5.33	5.95	5.63	5.33	4.46	4.46	6.60	6.94	7.65	5.64
HQ	13.6	43.0	115	26.8	47.6	35.1	50.8	39.4	76.4	48.4	16.4	50.8
am	23.	13.	24.	04.	06.	05.	10.	20.	19.	28.	26.	08.
	Monatsmittel in m³/s(MQ),l/s.km²(Mq) bzw.Monatssummen in mm (h_A)											
MQ	5.76	8.46	15.8	10.2	9.65	10.2	7.92	8.25	14.0	12.6	9.54	10.4
Mq	5.22	7.67	14.4	9.29	8.75	9.23	7.18	7.48	12.7	11.4	8.65	9.46
h_A	14	19	38	24	23	24	19	20	33	31	22	25

Reihe: 2002-2006 **Mittlere Monatsmittel in m³/s (MQ),l/s.km²(Mq) bzw. -summen in mm (h_A)**

MQ	7.70	7.37	16.5	16.4	12.7	14.5	11.7	14.5	12.9	13.7	9.67	15.7
Mq	6.98	6.68	14.9	14.9	11.5	13.1	10.6	13.2	11.7	12.4	8.77	14.2
h_A	19	16	40	39	31	34	28	35	30	33	23	37

Reihe: 1951-2007 **Mittlere Monatsmittel mit Extremwerten in m³/s**

NQ	2.08	2.50	2.35	1.79	1.25	0.97	1.10	1.38	1.29	2.44	2.17	2.08
NQ_T	2.60	2.65	2.75	2.63	1.38	3.32	2.20	2.35	2.20	3.00	3.83	2.84
MNQ_T	7.22	7.49	8.78	10.6	9.09	8.20	7.31	6.70	6.94	7.51	8.92	8.25
NMQ	3.32	4.25	4.48	4.81	4.40	4.52	3.45	3.01	4.27	4.48	4.44	3.56
MQ	11.0	12.5	18.8	18.9	16.8	17.5	16.0	14.1	14.5	16.1	17.6	14.5
HMQ	21.7	34.2	50.8	54.7	41.8	55.8	62.5	40.6	35.0	52.8	47.1	41.9
MHQ	31.1	36.8	71.9	69.2	70.4	92.3	85.0	84.5	93.6	81.4	76.4	56.1
HQ	132	173	274	360	328	400	360	361	327	343	350	313

Jahreswerte in m³/s (Q),l/s.km²(Mq), mm (h_A)

	Berichtsjahr			Reihe: 2002 - 2006			Reihe: 1951 - 2007		
NQ	3.90	17.01.		1.79	08.04.2002		0.97	05.06.1973	
NQ_T	4.15	18.01.					1.38	16.05.1968	
$MJNQ_T$							4.68		
NJMQ							7.46		2003
MQ,Mq,h_A	10.2	9.29	293	12.9	11.7	368	15.7	14.2	449
HJMQ							26.8		1972
MJHQ							210		
HQ	115	24.03.		313	06.12.2002		400	05.06.1954	

NNQ seit 1951: 0.97 05.06.1973 **HHQ seit** 1951: 400 05.06.1954

Berichtsjahr(J) Überschreitungsdauer der Abflüsse in Tagen Reihe(R): 2002-2006

m³/s	Tage(J)	Tage(R)	m³/s	Tage(J)	Tage(R)	m³/s	Tage(J)	Tage(R)	m³/s	Tage(J)	Tage(R)
10000			500			20.0	25	50.2	1.00		
8000			350			16.0	41	74.6	0.80		
6000			250		0.4	12.0	75	109.0	0.60		
4000			180		0.6	9.00	138	161.4	0.40		
3000			140		2.0	7.00	255	222.6	0.30		
2000			100		2.6	5.00	337	296.0	0.20		
1600			80.0		3.6	3.50	365	349.0	0.10		
1200			60.0	2	5.6	2.50		365.4	0.06		
900			40.0	5	14.2	1.80			0.03		
700			30.0	9	23.6	1.40			0.00		

Im Jän,Dez durch Eis beeinflusst

Abflüsse

Nr. 674 Lipsch
Schwarzaubach

Mst.Nr. 211474 Art: Schreibpegel Einzugsgebiet: 129.5 km²

Monat	I	II	III	IV	V	VI	VII	VIII	IX	X	XI	XII
Tag	Tägliche Abflüsse 2007 in m³/s											
1.	0.13	0.39	0.40	0.80	0.20	0.44	0.17	0.10	0.37	0.91	0.55	0.26
2.	0.15	0.33	0.40	0.71	0.18	0.32	0.13	0.08	0.23	0.63	0.46	0.24
3.	0.13	0.31	0.35	0.70	0.18	0.29	0.13	0.09	0.18	0.52	0.42	0.31
4.	0.12	0.28	0.31	0.96	0.23	0.41	0.31	0.14	1.63	0.41	0.39	0.31
5.	0.14	0.28	0.29	0.68	0.62	0.92	0.41	0.09	1.33	0.38	0.33	0.24
6.	0.12	0.28	0.29	0.60	0.71	0.57	0.17	0.07	0.50	0.42	0.31	0.24
7.	0.12	0.29	0.29	0.54	0.43	0.54	0.14	0.06	4.65	0.34	0.29	0.26
8.	0.12	0.28	0.87	0.50	0.29	0.46	0.13	0.06	3.69	0.28	0.28	4.90
9.	0.12	0.27	2.90	0.46	1.04	0.35	0.16	0.06	1.22	0.26	0.31	2.60
10.	0.12	0.25	1.39	0.44	0.47	0.27	1.66	0.10	0.64	0.24	0.28	2.72
11.	0.11	0.22	0.90	0.40	0.35	0.23	0.49	0.19	0.46	0.23	0.31	1.82
12.	0.12	0.23	0.72	0.37	0.50	2.80	0.24	0.15	0.30	0.22	0.26	2.72
13.	0.11	2.76	0.62	0.36	0.38	0.81	0.19	0.09	0.23	0.21	0.23	2.90
14.	0.11	1.43	0.53	0.34	0.29	0.41	0.15	0.19	0.21	0.19	0.23	1.65
15.	0.11	0.93	0.46	0.33	0.66	0.35	0.13	0.10	0.19	0.18	0.22	1.15
16.	0.11	0.67	0.42	0.32	2.19	0.26	0.12	0.08	0.16	0.18	0.20	0.93
17.	0.11	0.55	0.40	0.31	0.75	0.21	0.11	0.08	0.15	0.18	0.19	0.76
18.	0.11	0.50	0.38	0.31	0.70	0.18	0.10	0.21	0.90	0.21	0.21	0.65
19.	0.21	0.47	0.89	0.29	0.44	0.29	0.10	0.10	7.82	0.23	0.30	0.55
20.	0.48	0.42	3.03	0.29	0.38	0.20	0.10	0.30	1.83	0.18	0.31	0.49
21.	0.31	0.38	4.32	0.28	0.34	0.17	0.09	0.47	0.90	0.18	0.28	0.44
22.	0.22	0.36	4.56	0.25	0.30	0.15	0.08	1.06	0.55	0.19	0.27	0.40
23.	0.98	0.34	3.89	0.25	2.36	0.14	0.08	0.78	0.43	0.59	0.25	0.37
24.	3.06	0.32	13.5	0.25	1.87	0.13	0.09	0.45	0.34	1.73	0.24	0.34
25.	1.89	0.30	7.50	0.24	0.65	0.13	0.10	0.21	0.29	1.19	0.27	0.30
26.	1.19	0.65	3.54	0.23	0.42	0.12	0.11	0.15	0.27	0.76	0.67	0.30
27.	0.83	0.52	2.25	0.22	0.33	0.14	0.09	0.12	2.36	0.60	0.41	0.28
28.	0.61	0.44	1.68	0.21	0.51	0.19	0.08	0.11	12.8	1.04	0.32	0.27
29.	0.55		1.32	0.21	2.09	0.17	0.10	0.28	3.58	1.66	0.30	0.27
30.	0.48		1.10	0.21	2.55	0.16	0.61	1.10	1.55	1.05	0.29	0.26
31.	0.42		0.94		0.73		0.22	0.91		0.73		0.21
	Extremwerte in m³/s											
am	13.	12.	06.	30.	03.	27.	28.	09.	17.	20.	17.	31.
NQ	0.11	0.21	0.27	0.20	0.17	0.12	0.08	0.06	0.15	0.17	0.18	0.13
HQ	3.93	3.98	19.0	1.29	13.2	6.54	3.69	2.79	28.9	2.38	0.85	8.86
am	24.	13.	24.	04.	23.	12.	10.	22.	28.	24.	26.	08.
	Monatsmittel in m³/s(MQ),l/s.km²(Mq) bzw.Monatssummen in mm (h_A)											
MQ	0.43	0.52	1.95	0.40	0.75	0.39	0.22	0.26	1.66	0.52	0.31	0.94
Mq	3.33	3.99	15.0	3.11	5.77	3.04	1.69	1.98	12.8	4.03	2.41	7.26
h_A	9	10	40	8	15	8	5	5	33	11	6	19

Reihe: 2002-2006 **Mittlere Monatsmittel in m³/s (MQ),l/s.km²(Mq) bzw. -summen in mm (h_A)**

MQ	0.34	0.53	1.59	0.81	0.57	0.96	0.39	0.56	0.55	0.45	0.26	0.79
Mq	2.65	4.10	12.3	6.26	4.43	7.40	3.00	4.34	4.21	3.50	2.04	6.11
h_A	7	10	33	16	12	19	8	12	11	9	5	16

Reihe: 1969-2007 **Mittlere Monatsmittel mit Extremwerten in m³/s**

NQ	0.06	.039	0.06	.026	.007	.006	.020	.010	.020	.020	.051	.016
NQ_T	0.07	0.07	0.06	.028	.007	.006	.030	.029	.020	.020	0.06	0.07
MNQ_T	0.36	0.42	0.45	0.37	0.23	0.15	0.13	0.15	0.17	0.22	0.26	0.37
NMQ	0.10	0.10	0.13	0.11	0.08	0.09	.042	.050	0.06	0.08	0.13	0.13
MQ	0.79	1.26	1.79	1.12	0.80	0.89	1.02	0.81	0.76	0.78	1.05	0.95
HMQ	2.45	4.89	6.75	4.22	2.66	3.46	6.53	4.01	2.99	3.28	5.29	2.70
MHQ	4.40	6.46	10.8	8.25	9.85	14.3	13.0	12.8	10.6	7.69	9.91	6.75
HQ	28.0	31.4	35.1	49.7	51.1	46.9	49.3	79.1	50.0	39.8	71.7	23.6

Jahreswerte in m³/s (Q),l/s.km²(Mq), mm (h_A)

	Berichtsjahr			Reihe: 2002 - 2006			Reihe: 1969 - 2007		
NQ	0.06	09.08.		.016	27.12.2003		.006	09.06.1979	
NQ_T	0.06	08.08.					.006	08.06.1979	
$MJNQ_T$							0.09		
NJMQ							0.17		1993
MQ,Mq,h_A	0.70	5.38	170	0.66	5.07	160	1.00	7.73	244
HJMQ							2.30		1972
MJHQ							29.6		
HQ	28.9	28.09.		53.3	21.08.2005		79.1	05.08.1987	

NNQ seit 1969: .006 09.06.1979 **HHQ seit** 1969: 79.1 05.08.1987

Berichtsjahr(J) Überschreitungsdauer der Abflüsse in Tagen Reihe(R): 2002-2006

m³/s	Tage(J)	Tage(R)	m³/s	Tage(J)	Tage(R)	m³/s	Tage(J)	Tage(R)	m³/s	Tage(J)	Tage(R)
10000			500			20.0		0.2	1.00	52	50.6
8000			350			16.0		0.6	0.80	68	60.6
6000			250			12.0	2	1.8	0.60	94	73.8
4000			180			9.00	2	2.8	0.40	147	97.8
3000			140			7.00	4	4.4	0.30	197	124.2
2000			100			5.00	4	8.6	0.20	277	175.0
1600			80.0			3.50	12	13.8	0.10	349	295.8
1200			60.0			2.50	22	21.4	0.06	365	341.2
900			40.0			1.80	31	27.8	0.03		365.2
700			30.0			1.40	39	38.2	0.00		

Im Dez durch Eis beeinflusst
Im Jän,Feb,Jul,Aug,Sep,Dez nach ergänzten Wasserständen erm.

Nr. 675 Mureck (Schreibpegel)
Mur

Mst.Nr. 211490 Art: Schreibpegel Einzugsgebiet: 9769.9 km²

Monat	I	II	III	IV	V	VI	VII	VIII	IX	X	XI	XII
Tag	Tägliche Abflüsse 2007 in m³/s											
1.	65.8	87.8	86.6	117	129	124	134	107	159	189	138	127
2.	67.6	87.8	88.2	131	125	140	125	98.8	131	176	128	125
3.	68.7	84.9	85.3	139	120	137	129	94.8	120	167	123	129
4.	67.5	82.7	84.8	152	127	142	159	101	167	158	120	131
5.	67.7	81.0	83.9	139	162	171	203	92.8	159	155	121	127
6.	67.2	83.3	84.0	130	154	170	186	88.9	217	149	120	124
7.	66.1	85.4	88.0	126	145	158	164	85.9	310	143	121	123
8.	65.2	84.9	103	132	135	148	149	88.8	391	142	122	169
9.	68.1	85.1	144	135	132	136	156	93.8	341	134	128	153
10.	67.5	81.1	117	139	145	127	307	94.5	315	130	119	159
11.	70.0	78.1	102	147	151	137	371	95.3	280	126	119	146
12.	72.1	78.6	95.0	156	147	140	286	93.3	308	121	136	139
13.	75.0	110	96.0	164	143	135	248	95.4	270	115	128	138
14.	66.9	98.9	93.9	176	133	133	218	91.6	240	111	123	129
15.	65.5	90.0	96.2	188	133	142	194	92.6	214	107	119	122
16.	65.6	86.6	93.5	189	161	134	180	88.5	198	105	114	114
17.	64.3	82.4	92.2	178	142	137	166	84.9	190	102	108	113
18.	64.2	77.5	89.6	174	135	130	153	102	193	98.4	101	108
19.	74.4	78.1	108	166	125	129	147	95.3	272	105	106	101
20.	202	77.9	131	155	115	128	139	115	213	101	105	98.8
21.	174	77.6	129	147	111	132	125	144	184	97.6	105	98.2
22.	134	76.2	124	145	106	158	115	120	164	100	104	91.4
23.	127	75.9	130	145	113	145	114	109	152	111	107	87.6
24.	137	73.8	221	145	120	135	113	101	145	135	121	89.8
25.	121	73.4	229	146	111	127	123	93.6	142	128	143	87.5
26.	105	83.9	168	153	111	121	114	87.4	142	115	168	85.7
27.	93.5	86.7	150	148	123	129	105	85.9	173	115	158	83.8
28.	87.5	84.4	137	139	112	154	111	84.3	310	157	147	86.1
29.	91.6		124	133	157	142	127	93.9	259	220	138	82.8
30.	93.6		120	129	175	131	145	149	209	171	131	77.5
31.	90.5		117		141		134	223		150		79.8
	Extremwerte in m³/s											
am	08.	23.	12.	01.	22.	02.	27.	17.	03.	18.	07.	31.
NQ	56.3	66.7	74.1	108	82.1	102	91.3	71.7	105	84.3	81.9	70.8
HQ	231	132	297	211	242	212	424	252	437	256	187	216
am	20.	13.	25.	15.	08.	04.	10.	31.	07.	29.	26.	08.
	Monatsmittel in m³/s(MQ),l/s.km²(Mq) bzw.Monatssummen in mm (h_A)											
MQ	88.6	83.3	117	149	133	139	166	103	219	133	124	114
Mq	9.07	8.53	11.9	15.2	13.7	14.2	17.0	10.5	22.4	13.6	12.7	11.6
h_A	24	21	32	39	37	37	45	28	58	37	33	30

Reihe: 2002-2006 **Mittlere Monatsmittel in m³/s (MQ),l/s.km²(Mq) bzw. -summen in mm (h_A)**

MQ	70.5	69.8	114	170	213	194	171	180	131	138	111	107
Mq	7.22	7.15	11.6	17.4	21.8	19.9	17.5	18.4	13.4	14.1	11.3	11.0
h_A	19	17	31	45	58	51	47	49	35	38	29	29

Reihe: 1974-2007 **Mittlere Monatsmittel mit Extremwerten in m³/s**

NQ	28.1	28.9	39.8	60.2	82.1	77.3	40.1	30.3	45.4	46.5	45.1	36.0
NQ_T	39.2	43.0	52.8	71.6	95.8	85.7	57.3	41.8	61.8	53.4	46.3	44.4
MNQ_T	66.8	65.4	75.0	122	162	149	121	102	94.3	93.2	89.4	74.2
NMQ	47.8	59.5	78.0	86.5	133	110	73.6	52.8	80.9	63.7	54.4	48.8
MQ	83.0	82.5	121	175	241	207	190	156	140	142	121	103
HMQ	141	141	190	293	428	333	435	326	273	308	225	202
MHQ	160	152	290	328	438	409	448	413	358	358	263	223
HQ	383	418	689	622	916	872	1190	1251	947	1167	722	786

Jahreswerte in m³/s (Q),l/s.km²(Mq), mm (h_A)

	Berichtsjahr			Reihe: 2002 - 2006			Reihe: 1974 - 2007		
NQ	56.3	08.01.		28.1	27.01.2006		28.1	27.01.2006	
NQ_T	64.2	18.01.					39.2	20.01.2002	
$MJNQ_T$							56.7		
NJMQ							91.0		2003
MQ,Mq,h_A	131	13.4	422	140	14.3	452	147	15.1	475
HJMQ							196		1975
MJHQ							715		
HQ	437	07.09.		1251	22.08.2005		1251	22.08.2005	

NNQ seit 1974: 28.1 27.01.2006 **HHQ seit** 1974: 1251 22.08.2005

Berichtsjahr(J) Überschreitungsdauer der Abflüsse in Tagen Reihe(R): 2002-2006

m³/s	Tage(J)	Tage(R)	m³/s	Tage(J)	Tage(R)	m³/s	Tage(J)	Tage(R)	m³/s	Tage(J)	Tage(R)
10000			500		3.8	20.0			1.00		
8000			350	2	11.6	16.0			0.80		
6000			250	13	31.6	12.0			0.60		
4000			180	36	86.6	9.00			0.40		
3000			140	117	130.4	7.00			0.30		
2000			100	265	213.8	5.00			0.20		
1600			80.0	334	272.0	3.50			0.10		
1200			60.0	365	341.4	2.50			0.06		
900		0.2	40.0		364.8	1.80			0.03		
700		0.6	30.0		365.2	1.40			0.00		

in Abstimmung mit d.Hydrometeorolog.Dienst d.Republik Slowenien
siehe Tabelle Überleitungen u. Speicherungen d. Berichtsjahrs
Extremwerte beeinflusst

Abflüsse

Nr. 676 Fluttendorf
Gnasbach

Mst.Nr. 211508 Art: Schreibpegel Einzugsgebiet: 119.3 km²

Monat	I	II	III	IV	V	VI	VII	VIII	IX	X	XI	XII
Tag	Tägliche Abflüsse 2007 in m³/s											
1.	0.19	0.31	0.37	0.87	0.20	0.50	0.06	0.07	0.14	0.70	0.57	0.25
2.	0.21	0.25	0.36	0.78	0.19	0.39	0.05	.040	0.08	0.49	0.47	0.23
3.	0.19	0.24	0.34	0.77	0.20	0.32	.049	0.19	0.06	0.38	0.38	0.30
4.	0.19	0.24	0.31	0.79	0.24	0.38	0.19	0.35	1.23	0.31	0.35	0.31
5.	0.20	0.20	0.27	0.66	0.63	1.00	0.32	0.08	0.62	0.27	0.30	0.23
6.	0.18	0.22	0.28	0.62	0.60	0.50	0.09	.046	0.27	0.29	0.27	0.22
7.	0.17	0.24	0.29	0.56	0.37	0.49	0.07	.033	3.47	0.24	0.26	0.23
8.	0.17	0.23	0.88	0.54	0.27	0.59	0.06	.029	3.00	0.20	0.24	3.11
9.	0.17	0.21	3.41	0.51	1.67	0.68	0.12	.030	0.86	0.18	0.30	1.85
10.	0.17	0.19	1.49	0.49	0.62	0.40	1.92	0.12	0.50	0.17	0.29	1.39
11.	0.17	0.18	1.00	0.46	0.46	0.27	0.48	0.18	0.37	0.16	0.25	1.04
12.	0.17	0.18	0.77	0.44	0.59	4.06	0.20	0.11	0.24	0.15	0.25	2.08
13.	0.17	2.38	0.65	0.43	0.46	1.15	0.13	0.08	0.18	0.14	0.21	3.03
14.	0.17	1.31	0.56	0.42	0.34	0.55	0.09	.044	0.15	0.13	0.21	1.64
15.	0.17	0.83	0.48	0.40	0.36	0.39	0.07	.032	0.13	0.12	0.20	1.21
16.	0.17	0.61	0.45	0.38	1.52	0.29	0.05	.019	0.12	0.12	0.17	1.14
17.	0.17	0.51	0.42	0.36	0.72	0.22	.042	.017	0.12	0.12	0.17	1.08
18.	0.17	0.47	0.40	0.36	0.84	0.19	.030	0.11	0.80	0.14	0.20	0.96
19.	0.23	0.45	1.04	0.34	0.50	0.23	.024	0.06	7.75	0.19	0.32	0.83
20.	0.58	0.40	4.59	0.33	0.60	0.16	.021	0.09	1.97	0.13	0.33	0.77
21.	0.38	0.37	4.65	0.31	0.76	0.12	.020	0.22	0.99	0.13	0.28	0.71
22.	0.31	0.34	3.52	0.30	0.47	0.10	.020	0.33	0.64	0.14	0.25	0.65
23.	0.79	0.32	2.83	0.27	4.84	0.10	.020	0.19	0.48	0.68	0.23	0.61
24.	2.90	0.31	8.46	0.26	3.70	0.10	.020	0.11	0.38	1.46	0.21	0.58
25.	1.82	0.30	5.16	0.26	1.00	0.08	.020	0.07	0.34	0.84	0.24	0.54
26.	1.11	0.55	2.89	0.26	0.59	0.07	.020	.047	0.31	0.55	0.78	0.52
27.	0.75	0.50	2.05	0.24	0.50	0.07	.020	.038	1.96	0.43	0.43	0.49
28.	0.53	0.40	1.62	0.23	0.64	0.09	.020	.029	7.55	1.72	0.34	0.46
29.	0.46		1.33	0.22	1.80	0.09	.022	0.07	2.93	2.44	0.31	0.45
30.	0.40		1.17	0.21	2.45	0.07	0.39	0.50	1.20	1.24	0.29	0.43
31.	0.34		1.01		0.83		0.20	0.29		0.79		0.40
	Extremwerte in m³/s											
am	19.	05.	05.	30.	02.	27.	19.	16.	03.	16.	16.	05.
NQ	0.17	0.17	0.26	0.21	0.19	0.06	.020	.014	0.05	0.11	0.17	0.21
HQ	3.72	3.55	12.5	0.91	20.6	9.60	3.52	0.99	15.0	5.03	0.93	5.48
am	24.	13.	24.	01.	23.	12.	10.	03.	19.	28.	26.	08.
	Monatsmittel in m³/s(MQ),l/s.km²(Mq) bzw.Monatssummen in mm (h_A)											
MQ	0.45	0.46	1.71	0.44	0.93	0.46	0.16	0.12	1.29	0.49	0.30	0.89
Mq	3.73	3.82	14.3	3.66	7.83	3.82	1.31	0.98	10.9	4.07	2.54	7.50
h_A	10	9	38	9	21	10	4	3	28	11	7	19

Reihe: 2002-2006 **Mittlere Monatsmittel in m³/s (MQ),l/s.km²(Mq) bzw. -summen in mm (h_A)**

MQ	0.44	0.55	1.15	0.72	0.66	0.76	0.31	0.62	0.34	0.43	0.33	0.67
Mq	3.66	4.59	9.61	6.03	5.50	6.35	2.62	5.20	2.84	3.60	2.78	5.62
h_A	10	11	26	16	15	16	7	14	7	10	7	15

Reihe: 1976-2007 **Mittlere Monatsmittel mit Extremwerten in m³/s**

NQ	0.08	0.09	0.12	0.06	0.06	.009	.005	.006	.011	.017	0.06	0.07
NQ_T	0.09	0.10	0.18	0.17	0.06	.009	.006	.006	.011	.017	0.08	0.07
MNQ_T	0.39	0.40	0.40	0.39	0.27	0.21	0.14	0.11	0.14	0.22	0.29	0.40
NMQ	0.18	0.16	0.28	0.26	0.19	.037	.027	.010	.025	0.14	0.12	0.14
MQ	0.81	0.94	1.25	0.87	0.78	0.76	0.61	0.52	0.58	0.71	0.91	0.96
HMQ	2.13	3.00	4.25	2.56	2.29	1.82	2.48	2.07	1.59	2.83	3.36	2.74
MHQ	4.09	4.20	6.37	4.73	6.80	7.77	7.85	7.77	6.83	6.02	6.78	5.63
HQ	21.8	22.7	18.1	26.3	25.2	25.3	29.7	32.8	36.5	28.6	38.1	19.2

Jahreswerte in m³/s (Q),l/s.km²(Mq), mm (h_A)

	Berichtsjahr			Reihe: 2002 - 2006			Reihe: 1976 - 2007		
NQ	.014	16.08.		.005	29.07.2003		.005	29.07.2003	
NQ_T	.017	17.08.					.006	31.07.2003	
$MJNQ_T$							0.08		
NJMQ							0.24		2003
MQ,Mq,h_A	0.64	5.39	170	0.59	4.91	155	0.81	6.78	214
HJMQ							1.55		1979
MJHQ							19.2		
HQ	20.6	23.05.		30.6	21.08.2005		38.1	01.11.1990	

NNQ seit 1968: .005 29.07.2003 **HHQ seit** 1968: 38.1 01.11.1990

Berichtsjahr(J) Überschreitungsdauer der Abflüsse in Tagen Reihe(R): 2002-2006

m³/s	Tage(J)	Tage(R)	m³/s	Tage(J)	Tage(R)	m³/s	Tage(J)	Tage(R)	m³/s	Tage(J)	Tage(R)
10000			500			20.0			1.00	55	49.8
8000			350			16.0			0.80	66	62.4
6000			250			12.0		0.2	0.60	94	86.4
4000			180			9.00		0.8	0.40	150	128.8
3000			140			7.00	3	1.6	0.30	197	161.4
2000			100			5.00	4	4.2	0.20	258	228.0
1600			80.0			3.50	10	8.8	0.10	316	303.0
1200			60.0			2.50	19	15.2	0.06	337	330.6
900			40.0			1.80	30	23.8	0.03	350	345.2
700			30.0			1.40	37	32.6	0.00	365	365.2

Im Dez durch Eis beeinflusst
Im Feb,Mrz,Apr,Dez nach ergänzten Wasserständen ermittelt

Nr. 677 Arnbach
Drau

Mst.Nr. 202523 Art: Schreibpegel Einzugsgebiet: 162.1 km²

Monat	I	II	III	IV	V	VI	VII	VIII	IX	X	XI	XII
Tag	Tägliche Abflüsse 2007 in m³/s											
1.	1.58	1.41	1.48	1.72	2.78	2.83	4.16	3.32	3.94	3.32	2.38	2.18
2.	1.56	1.40	1.58	1.76	2.96	3.20	4.49	3.21	3.83	3.19	2.25	2.18
3.	1.47	1.41	1.57	1.78	2.71	3.12	4.57	3.96	3.94	3.13	2.36	2.20
4.	1.58	1.37	1.52	1.95	2.77	3.13	5.71	3.28	4.26	3.05	2.30	2.07
5.	1.48	1.35	1.54	1.94	2.74	3.11	5.19	3.12	3.91	3.00	2.27	2.03
6.	1.52	1.37	1.58	2.07	2.70	3.09	4.73	3.07	3.80	3.28	2.28	2.08
7.	1.57	1.38	1.84	2.20	2.70	3.15	4.44	3.69	3.66	3.00	2.20	2.09
8.	1.52	1.37	1.82	2.35	2.66	3.08	4.63	3.74	3.56	2.94	2.20	2.09
9.	1.50	1.40	1.72	2.45	2.60	3.11	5.89	4.74	3.48	2.90	2.16	1.99
10.	1.59	1.36	1.65	2.51	2.55	3.08	8.17	3.76	3.41	2.88	2.11	1.97
11.	1.56	1.36	1.57	2.61	2.60	3.11	6.87	3.62	3.41	2.87	2.19	1.95
12.	1.53	1.37	1.57	2.67	2.66	3.15	6.26	3.56	3.29	2.84	2.13	1.94
13.	1.50	1.39	1.60	2.98	2.73	3.24	5.88	3.52	3.24	2.80	1.99	1.89
14.	1.49	1.37	1.64	3.06	2.57	3.24	5.60	3.51	3.24	2.77	1.99	1.86
15.	1.48	1.42	1.64	3.05	3.00	3.37	5.35	3.38	3.15	2.75	1.94	1.74
16.	1.51	1.43	1.64	2.97	2.89	3.43	5.12	3.32	3.12	2.69	1.87	1.79
17.	1.48	1.40	1.67	2.99	2.76	3.28	4.87	3.65	3.12	2.64	1.84	1.75
18.	1.47	1.40	1.73	2.96	2.70	3.23	4.70	3.41	3.45	2.72	1.88	1.67
19.	1.59	1.40	1.90	2.93	2.59	3.22	4.56	3.40	3.24	2.66	1.91	1.68
20.	1.58	1.42	1.81	2.86	2.60	3.12	4.41	5.63	3.04	2.59	1.93	1.73
21.	1.54	1.43	1.69	2.88	2.62	3.23	4.19	5.03	2.95	2.55	1.95	1.76
22.	1.50	1.48	1.63	2.88	2.66	3.18	4.09	4.71	2.87	2.63	2.01	1.74
23.	1.51	1.47	1.65	2.90	2.56	3.49	3.92	4.61	2.83	2.58	2.23	1.77
24.	1.43	1.45	1.62	2.91	2.72	3.49	4.01	4.50	2.81	2.55	3.37	1.80
25.	1.43	1.45	1.61	2.87	2.75	3.24	3.75	4.31	2.76	2.57	3.18	1.79
26.	1.38	1.49	1.64	2.86	2.86	3.66	3.67	4.18	3.15	2.47	2.59	1.76
27.	1.38	1.47	1.64	2.83	3.03	5.53	3.56	4.11	3.22	2.48	2.34	1.75
28.	1.41	1.50	1.59	2.79	2.93	4.61	3.75	4.03	3.91	2.61	2.17	1.71
29.	1.41		1.60	2.76	3.68	4.34	3.64	4.29	3.54	2.52	2.17	1.70
30.	1.39		1.68	2.77	3.27	4.64	3.84	4.38	3.48	2.57	2.15	1.70
31.	1.38		1.75		3.14		3.38	4.17		2.59		1.72
	Extremwerte in m³/s											
am	05.	27.	20.	12.	23.	05.	31.	23.	27.	31.	02.	17.
NQ	0.78	0.89	1.12	1.40	0.93	0.99	2.42	2.40	1.60	1.08	1.00	1.36
HQ	3.00	1.99	2.38	3.86	4.49	8.30	9.44	9.31	4.97	5.02	4.63	2.50
am	11.	27.	20.	16.	29.	26.	10.	20.	03.	31.	24.	01.
	Monatsmittel in m³/s(MQ),l/s.km²(Mq) bzw.Monatssummen in mm (h_A)											
MQ	1.49	1.41	1.65	2.61	2.79	3.42	4.75	3.91	3.39	2.78	2.21	1.87
Mq	9.22	8.71	10.2	16.1	17.2	21.1	29.3	24.1	20.9	17.1	13.6	11.6
h_A	25	21	27	42	46	55	79	65	54	46	35	30

Reihe: 2002-2006 **Mittlere Monatsmittel in m³/s (MQ),l/s.km²(Mq) bzw. -summen in mm (h_A)**

MQ	1.82	1.62	1.71	2.26	3.93	4.33	4.01	3.45	2.98	3.28	3.91	2.65
Mq	11.3	9.97	10.6	13.9	24.2	26.7	24.8	21.3	18.4	20.2	24.1	16.4
h_A	30	24	28	36	65	69	66	57	48	54	63	42

Reihe: 1999-2007 **Mittlere Monatsmittel mit Extremwerten in m³/s**

NQ	0.78	0.89	0.74	0.79	0.93	0.96	1.15	1.04	0.92	1.08	0.89	0.92
NQ_T	1.38	1.35	1.30	1.48	2.01	2.02	2.52	2.26	1.79	1.76	1.62	1.48
MNQ_T	1.79	1.62	1.57	1.96	3.13	3.78	3.61	3.15	2.77	2.77	2.72	2.15
NMQ	1.49	1.41	1.54	1.70	2.29	2.43	3.02	2.42	1.97	2.09	1.94	1.66
MQ	2.06	1.74	1.85	2.57	4.51	4.62	4.35	3.83	3.25	4.05	4.14	2.76
HMQ	3.74	2.81	3.17	3.86	7.05	7.15	6.24	5.30	4.36	10.1	9.95	5.22
MHQ	3.25	2.57	3.01	4.43	7.86	7.40	9.12	7.19	7.66	9.55	9.75	4.92
HQ	7.62	5.37	5.16	7.22	17.4	10.6	15.7	10.5	18.1	37.6	25.8	12.4

Jahreswerte in m³/s (Q),l/s.km²(Mq), mm (h_A)

	Berichtsjahr			Reihe: 2002 - 2006			Reihe: 1999 - 2007		
NQ	0.78	05.01.		0.74	10.03.2003		0.74	10.03.2003	
NQ_T	1.35	05.02.					1.30	10.03.2003	
$MJNQ_T$							1.44		
NJMQ							2.43		2003
MQ,Mq,h_A	2.70	16.7	525	3.00	18.5	583	3.32	20.5	646
HJMQ							4.24		2000
MJHQ							16.7		
HQ	9.44	10.07.		25.8	19.11.2002		37.6	13.10.2000	

NNQ seit 1997: 0.74 10.03.2003 **HHQ seit** 1997: 37.6 13.10.2000

Berichtsjahr(J) Überschreitungsdauer der Abflüsse in Tagen Reihe(R): 2002-2006

m³/s	Tage(J)	Tage(R)	m³/s	Tage(J)	Tage(R)	m³/s	Tage(J)	Tage(R)	m³/s	Tage(J)	Tage(R)
10000			500			20.0			1.00	365	365.2
8000			350			16.0		0.8	0.80		
6000			250			12.0		2.6	0.60		
4000			180			9.00		5.4	0.40		
3000			140			7.00	1	8.8	0.30		
2000			100			5.00	13	29.0	0.20		
1600			80.0			3.50	68	97.6	0.10		
1200			60.0			2.50	206	185.0	0.06		
900			40.0			1.80	260	275.2	0.03		
700			30.0			1.40	351	364.0	0.00		

durch Kraftwerksbetrieb beeinflusst
Im Jän,Feb,Jun,Jul nach ergänzten Wasserständen ermittelt

Abflüsse

Nr. 678 Eggeberg
Villgratenbach

Mst.Nr. 231100 Art: Schreibpegel Einzugsgebiet: 35.2 km²

Monat	I	II	III	IV	V	VI	VII	VIII	IX	X	XI	XII
Tag	Tägliche Abflüsse 2007 in m³/s											
1.	0.33	0.30	0.27	0.31	1.10	1.15	1.98	0.88	1.03	0.78	0.56	0.47
2.	0.32	0.30	0.27	0.31	1.06	1.19	2.20	0.85	1.00	0.78	0.55	0.46
3.	0.31	0.30	0.27	0.32	1.01	1.17	2.09	0.90	1.00	0.83	0.53	0.46
4.	0.31	0.30	0.28	0.32	0.96	1.22	2.76	0.82	0.99	0.82	0.53	0.46
5.	0.31	0.30	0.28	0.33	0.94	1.23	2.33	0.80	0.99	0.82	0.52	0.45
6.	0.31	0.30	0.29	0.37	0.88	1.18	2.13	0.77	0.98	0.94	0.50	0.45
7.	0.31	0.30	0.30	0.41	0.86	1.14	1.96	0.78	0.95	0.88	0.49	0.44
8.	0.31	0.30	0.30	0.45	0.86	1.13	1.85	0.90	0.93	0.84	0.50	0.44
9.	0.31	0.30	0.29	0.49	0.88	1.12	2.45	1.10	0.91	0.80	0.48	0.43
10.	0.31	0.30	0.28	0.54	0.89	1.10	2.83	0.91	0.89	0.78	0.48	0.43
11.	0.31	0.29	0.28	0.61	0.97	1.09	2.77	0.85	0.87	0.77	0.49	0.42
12.	0.31	0.29	0.29	0.71	1.15	1.08	2.52	0.82	0.84	0.74	0.49	0.41
13.	0.31	0.29	0.30	0.81	1.22	1.09	2.27	0.80	0.81	0.72	0.47	0.41
14.	0.31	0.29	0.31	0.91	1.20	1.05	2.09	0.80	0.78	0.71	0.46	0.40
15.	0.31	0.29	0.32	0.97	1.51	1.07	1.91	0.77	0.76	0.69	0.45	0.39
16.	0.31	0.29	0.33	1.00	1.34	1.09	1.78	0.75	0.75	0.67	0.45	0.39
17.	0.31	0.29	0.34	1.02	1.21	1.03	1.65	0.79	0.75	0.66	0.44	0.38
18.	0.31	0.28	0.37	0.97	1.12	1.02	1.53	0.79	0.80	0.66	0.44	0.37
19.	0.47	0.28	0.40	0.94	1.05	1.06	1.44	0.79	0.79	0.65	0.44	0.36
20.	0.41	0.28	0.37	0.92	1.04	0.99	1.36	1.40	0.74	0.63	0.44	0.36
21.	0.35	0.28	0.37	0.95	1.11	1.31	1.29	1.31	0.71	0.61	0.44	0.36
22.	0.35	0.27	0.36	0.97	1.22	1.36	1.24	1.26	0.68	0.62	0.44	0.35
23.	0.34	0.27	0.35	1.00	1.23	1.39	1.18	1.29	0.67	0.63	0.45	0.35
24.	0.34	0.27	0.34	1.00	1.22	1.33	1.17	1.25	0.66	0.61	0.55	0.35
25.	0.33	0.27	0.33	1.02	1.19	1.27	1.09	1.16	0.64	0.60	0.54	0.35
26.	0.33	0.27	0.32	1.09	1.22	1.51	1.03	1.11	0.69	0.59	0.51	0.35
27.	0.32	0.27	0.32	1.05	1.36	2.21	1.03	1.07	0.73	0.60	0.49	0.34
28.	0.32	0.27	0.31	1.06	1.27	2.12	1.13	1.06	0.77	0.65	0.48	0.34
29.	0.31		0.31	1.08	1.32	2.08	1.03	1.08	0.76	0.60	0.48	0.33
30.	0.31		0.31	1.12	1.18	2.07	1.00	1.17	0.78	0.59	0.47	0.33
31.	0.30		0.32		1.14		0.93	1.12		0.58		0.32
	Extremwerte in m³/s											
am	31.	22.	04.	02.	07.	20.	31.	07.	25.	31.	19.	31.
NQ	0.30	0.27	0.27	0.30	0.84	0.83	0.88	0.71	0.63	0.57	0.44	0.32
HQ	0.68	0.30	0.41	1.37	1.77	3.15	4.48	2.38	1.15	1.29	0.61	0.47
am	19.	10.	19.	30.	15.	26.	04.	20.	03.	06.	24.	01.
	Monatsmittel in m³/s(MQ),l/s.km²(Mq) bzw.Monatssummen in mm (h_A)											
MQ	0.32	0.29	0.32	0.77	1.12	1.30	1.74	0.97	0.82	0.70	0.48	0.39
Mq	9.23	8.16	8.96	21.8	31.8	36.8	49.5	27.6	23.3	20.0	13.8	11.1
h_A	25	20	24	57	85	95	133	74	61	54	36	29
Reihe: 2002-2006	Mittlere Monatsmittel in m³/s (MQ),l/s.km²(Mq) bzw. -summen in mm (h_A)											
MQ	0.34	0.27	0.29	0.49	1.64	2.03	1.55	1.12	0.89	0.88	0.86	0.53
Mq	9.64	7.65	8.11	13.8	46.7	57.7	43.9	31.9	25.3	25.1	24.3	15.0
h_A	26	19	22	36	125	150	118	86	66	67	63	39
Reihe: 1991-2007	Mittlere Monatsmittel mit Extremwerten in m³/s											
NQ	0.21	0.21	0.19	0.22	0.51	0.74	0.70	0.27	0.45	0.39	0.33	0.20
NQ_T	0.22	0.21	0.20	0.22	0.51	0.80	0.74	0.58	0.45	0.40	0.33	0.24
MNQ_T	0.30	0.27	0.26	0.35	0.90	1.51	1.15	0.84	0.74	0.73	0.55	0.38
NMQ	0.24	0.22	0.22	0.34	0.89	1.18	1.07	0.77	0.57	0.47	0.38	0.29
MQ	0.34	0.29	0.33	0.53	1.69	2.23	1.77	1.16	1.02	1.15	0.77	0.47
HMQ	0.53	0.44	0.51	0.85	3.34	3.83	3.94	1.73	1.59	2.66	1.41	0.88
MHQ	0.42	0.33	0.50	1.14	3.16	4.73	4.29	2.85	2.28	2.38	1.99	0.62
HQ	0.71	0.49	0.94	2.24	5.19	14.6	11.7	6.48	6.51	6.27	14.7	1.63

Jahreswerte in m³/s (Q),l/s.km²(Mq), mm (h_A)	Berichtsjahr			Reihe: 2002 - 2006			Reihe: 1991 - 2007		
NQ	0.27	22.02.		0.21	04.03.2002		0.19	17.03.1995	
NQ_T	0.27	23.02.					0.20	15.03.1996	
$MJNQ_T$							0.25		
NJMQ							0.77		2007
MQ,Mq,h_A	0.77	21.9	692	0.91	25.9	817	0.98	27.9	880
HJMQ							1.20		2001
MJHQ							5.94		
HQ	4.48	04.07.		14.7	01.11.2004		14.7	01.11.2004	
NNQ seit 1986:	0.19	17.03.1995		HHQ seit 1986:	14.7	01.11.2004			

Berichtsjahr(J) Überschreitungsdauer der Abflüsse in Tagen Reihe(R): 2002-2006												
m³/s	Tage(J)	Tage(R)	m³/s	Tage(J)	Tage(R)	m³/s	Tage(J)	Tage(R)	m³/s	Tage(J)	Tage(R)
10000			500			20.0			1.00	108	116.0
8000			350			16.0			0.80	155	158.8
6000			250			12.0			0.60	201	207.4
4000			180			9.00			0.40	255	259.8
3000			140			7.00			0.30	337	312.4
2000			100			5.00		0.2	0.20	365	365.2
1600			80.0			3.50		1.4	0.10		
1200			60.0		4	2.50		16.0	0.06		
900			40.0		19	1.80		44.6	0.03		
700			30.0		26	1.40		69.6	0.00		

ausgewertet nach Erhebungen der Tiroler Wasserkraftwerke-AG

Nr. 679 Ausservillgraten
Winkeltalbach

Mst.Nr. 212225 Art: Schreibpegel Einzugsgebiet: 62.2 km²

Monat	I	II	III	IV	V	VI	VII	VIII	IX	X	XI	XII
Tag	Tägliche Abflüsse 2007 in m³/s											
1.	0.53	0.53	0.50	0.50	1.39	1.44	2.32	1.63	1.86	1.45	1.15	0.87
2.	0.52	0.53	0.53	0.52	1.31	1.55	2.39	1.57	1.78	1.44	1.13	0.85
3.	0.53	0.53	0.51	0.53	1.24	1.60	2.41	1.72	1.79	1.48	1.11	0.82
4.	0.53	0.53	0.50	0.55	1.23	1.79	2.80	1.54	1.82	1.53	1.10	0.82
5.	0.52	0.54	0.51	0.58	1.20	1.86	2.74	1.49	1.80	1.58	1.08	0.81
6.	0.52	0.52	0.51	0.63	1.16	1.82	2.66	1.45	1.75	1.74	1.06	0.78
7.	0.52	0.52	0.54	0.67	1.12	1.84	2.51	1.43	1.72	1.69	1.04	0.76
8.	0.53	0.52	0.53	0.69	1.13	1.73	2.39	1.53	1.64	1.67	1.06	0.74
9.	0.53	0.53	0.51	0.72	1.17	1.77	3.04	1.87	1.62	1.64	1.03	0.72
10.	0.53	0.51	0.51	0.75	1.17	1.92	3.28	1.60	1.61	1.61	0.98	0.71
11.	0.53	0.50	0.49	0.81	1.25	1.84	3.12	1.56	1.62	1.58	1.01	0.71
12.	0.53	0.51	0.50	0.89	1.63	1.95	3.21	1.51	1.57	1.54	1.02	0.69
13.	0.52	0.52	0.51	0.99	1.77	1.99	3.20	1.51	1.54	1.51	0.99	0.68
14.	0.52	0.51	0.52	1.07	1.83	1.97	2.97	1.50	1.50	1.47	1.02	0.66
15.	0.52	0.50	0.53	1.13	2.11	2.05	2.78	1.45	1.45	1.43	1.00	0.65
16.	0.51	0.51	0.54	1.20	1.74	2.09	2.68	1.38	1.42	1.40	1.00	0.64
17.	0.51	0.50	0.54	1.22	1.55	2.02	2.54	1.50	1.42	1.37	1.00	0.62
18.	0.52	0.51	0.55	1.23	1.40	2.00	2.39	1.46	1.55	1.39	0.98	0.60
19.	0.70	0.50	0.57	1.22	1.28	2.10	2.27	1.45	1.50	1.34	0.96	0.58
20.	0.63	0.49	0.53	1.21	1.29	1.97	2.19	2.28	1.41	1.30	0.94	0.56
21.	0.59	0.50	0.51	1.23	1.47	2.10	2.10	2.31	1.36	1.27	0.94	0.56
22.	0.58	0.50	0.51	1.26	1.66	2.09	2.10	2.25	1.32	1.28	0.94	0.56
23.	0.58	0.50	0.52	1.29	1.74	2.11	1.99	2.29	1.29	1.30	0.97	0.56
24.	0.58	0.50	0.51	1.28	1.78	2.05	2.04	2.24	1.27	1.26	1.09	0.55
25.	0.57	0.50	0.51	1.31	1.81	1.91	1.89	2.10	1.25	1.23	1.02	0.55
26.	0.55	0.50	0.51	1.37	1.82	2.06	1.77	2.02	1.38	1.21	0.92	0.55
27.	0.56	0.49	0.51	1.33	2.01	2.55	1.73	1.96	1.44	1.20	0.83	0.54
28.	0.55	0.51	0.49	1.35	1.74	2.40	1.87	1.90	1.52	1.29	0.81	0.54
29.	0.55		0.49	1.39	1.78	2.42	1.77	1.93	1.46	1.20	0.86	0.54
30.	0.54		0.50	1.40	1.57	2.55	1.80	2.03	1.45	1.20	0.88	0.54
31.	0.54		0.52		1.46		1.70	1.95		1.16		0.53
	Extremwerte in m³/s											
am	17.	27.	11.	01.	07.	01.	30.	16.	24.	31.	28.	31.
NQ	0.49	0.46	0.45	0.49	1.05	1.37	1.60	1.29	1.20	1.15	0.77	0.52
HQ	0.82	0.56	0.62	1.72	2.49	3.37	4.13	3.09	2.13	2.09	1.33	0.91
am	19.	02.	18.	30.	15.	26.	09.	20.	03.	06.	24.	01.
	Monatsmittel in m³/s(MQ),l/s.km²(Mq) bzw.Monatssummen in mm (h_A)											
MQ	0.55	0.51	0.52	1.01	1.51	1.99	2.41	1.75	1.54	1.41	1.00	0.65
Mq	8.78	8.22	8.30	16.3	24.3	31.9	38.7	28.2	24.7	22.7	16.0	10.5
h_A	24	20	22	42	65	83	104	76	64	61	42	27
Reihe: 2002-2006	Mittlere Monatsmittel in m³/s (MQ),l/s.km²(Mq) bzw. -summen in mm (h_A)											
MQ	0.66	0.53	0.56	0.81	2.45	3.09	2.46	1.80	1.40	1.50	1.38	0.92
Mq	10.6	8.56	8.98	13.0	39.4	49.7	39.6	29.0	22.5	24.1	22.2	14.8
h_A	28	21	24	34	106	129	106	78	58	64	57	38
Reihe: 1991-2007	Mittlere Monatsmittel mit Extremwerten in m³/s											
NQ	0.41	0.35	0.37	0.41	0.68	1.11	0.96	0.93	0.73	0.67	0.59	0.46
NQ_T	0.43	0.38	0.37	0.44	0.73	1.24	1.08	1.02	0.76	0.75	0.64	0.47
MNQ_T	0.58	0.50	0.50	0.63	1.24	2.32	1.86	1.42	1.25	1.24	1.06	0.72
NMQ	0.48	0.40	0.44	0.57	1.10	1.88	1.65	1.33	0.97	0.94	0.70	0.57
MQ	0.66	0.55	0.59	0.84	2.44	3.36	2.67	1.95	1.65	1.90	1.35	0.89
HMQ	1.04	0.76	0.87	1.48	4.60	5.58	4.78	2.65	3.02	3.85	2.78	1.55
MHQ	0.78	0.63	0.85	1.50	4.75	6.62	6.46	4.27	3.59	4.05	2.10	1.16
HQ	1.54	0.87	1.42	3.24	8.84	13.5	16.8	7.66	12.2	13.5	4.46	2.76

Jahreswerte in m³/s (Q),l/s.km²(Mq), mm (h_A)	Berichtsjahr			Reihe: 2002 - 2006			Reihe: 1991 - 2007		
NQ	0.45	11.03.		0.37	01.03.2004		0.35	18.02.1991	
NQ_T	0.49	11.03.					0.37	02.03.2004	
$MJNQ_T$							0.48		
NJMQ							1.23		2003
MQ,Mq,h_A	1.24	20.0	629	1.47	23.6	745	1.58	25.4	800
HJMQ							2.00		2001
MJHQ							8.29		
HQ	4.13	09.07.		16.8	16.07.2003		16.8	16.07.2003	
NNQ seit 1991:	0.35	18.02.1991		HHQ seit 1991:	16.8	16.07.2003			

Berichtsjahr(J) Überschreitungsdauer der Abflüsse in Tagen Reihe(R): 2002-2006												
m³/s	Tage(J)	Tage(R)	m³/s	Tage(J)	Tage(R)	m³/s	Tage(J)	Tage(R)	m³/s	Tage(J)	Tage(R)
10000			500			20.0			1.00	218	204.4
8000			350			16.0			0.80	239	239.8
6000			250			12.0			0.60	259	301.6
4000			180			9.00			0.40	365	362.6
3000			140			7.00			0.30		365.2
2000			100			5.00		1.4	0.20		
1600			80.0			3.50		24.2	0.10		
1200			60.0		15	2.50		55.8	0.06		
900			40.0		72	1.80		101.6	0.03		
700			30.0		150	1.40		149.8	0.00		

Im Nov,Dez durch Eis beeinflusst
Im Jän,Feb,Mrz,Apr,Jun,Jul,Nov,Dez nach erg.Wasserständen erm.

Abflüsse

Nr. 680 Rabland
Drau

Mst.Nr. 212027 Art: Schreibpegel Einzugsgebiet: 374.0 km²

Monat	I	II	III	IV	V	VI	VII	VIII	IX	X	XI	XII
Tag	Tägliche Abflüsse 2007 in m³/s											
1.	3.33	3.23	3.16	3.62	7.93	8.03	11.7	7.31	9.61	7.75	5.46	4.69
2.	3.30	3.21	3.31	3.64	7.91	8.41	12.9	7.12	9.17	7.61	5.15	4.63
3.	3.23	3.22	3.30	3.72	7.46	8.44	12.9	8.88	9.37	7.62	5.26	4.64
4.	3.27	3.14	3.23	3.97	7.35	8.76	17.0	7.29	10.1	7.66	5.18	4.41
5.	3.17	3.12	3.28	3.96	7.24	8.87	15.8	6.88	9.34	7.66	5.08	4.40
6.	3.27	3.14	3.34	4.16	6.99	8.59	14.3	6.68	9.08	8.49	5.02	4.43
7.	3.19	3.15	3.72	4.40	6.83	8.54	13.1	7.19	8.76	7.62	4.89	4.43
8.	3.11	3.12	3.82	4.66	6.80	8.33	12.7	7.78	8.47	7.33	4.95	4.42
9.	3.27	3.17	3.61	4.86	6.86	8.27	18.0	10.2	8.22	7.13	4.85	4.26
10.	3.33	3.10	3.43	5.03	6.83	8.34	24.4	8.04	8.07	6.99	4.73	4.18
11.	3.26	3.09	3.28	5.26	7.11	8.21	20.7	7.61	8.04	6.85	4.96	4.15
12.	3.35	3.12	3.30	5.58	7.81	8.46	18.8	7.35	7.78	6.76	4.90	4.12
13.	3.27	3.21	3.36	6.25	8.46	8.73	17.0	7.36	7.57	6.61	4.60	4.06
14.	3.25	3.12	3.43	6.81	8.26	8.55	15.5	7.36	7.45	6.48	4.63	3.95
15.	3.17	3.16	3.47	7.20	10.2	8.90	14.4	7.06	7.25	6.38	4.46	3.67
16.	3.23	3.12	3.52	7.50	8.83	9.20	13.3	6.78	7.11	6.26	4.27	3.78
17.	3.16	3.09	3.75	7.68	8.14	8.64	12.4	7.44	7.07	6.13	4.27	3.71
18.	3.16	3.06	3.74	7.57	7.63	8.51	11.6	7.18	7.98	6.21	4.32	3.53
19.	3.83	3.04	4.00	7.46	7.17	8.95	11.0	7.06	7.65	6.07	4.40	3.63
20.	3.66	3.07	3.75	7.36	7.11	8.34	10.4	14.0	7.11	5.92	4.36	3.68
21.	3.38	3.08	3.62	7.50	7.36	8.93	9.81	13.0	6.86	5.79	4.42	3.75
22.	3.33	3.16	3.45	7.74	7.82	9.07	9.64	12.2	6.68	5.88	4.48	3.68
23.	3.41	3.15	3.54	8.04	7.83	9.51	9.18	12.0	6.54	5.90	4.74	3.70
24.	3.42	3.15	3.46	8.02	8.21	9.44	9.46	11.6	6.42	5.79	6.48	3.71
25.	3.32	3.17	3.42	8.02	8.19	8.68	8.68	10.8	6.36	5.68	6.46	3.68
26.	3.19	3.25	3.45	8.18	8.40	9.49	8.24	10.2	7.09	5.58	5.39	3.65
27.	3.12	3.15	3.40	8.02	9.44	15.2	8.11	9.91	7.46	5.55	4.80	3.63
28.	3.19	3.22	3.35	7.89	8.58	12.8	8.97	9.73	8.91	6.16	4.57	3.59
29.	3.23		3.40	7.87	9.91	12.2	8.33	10.3	7.99	5.71	4.61	3.57
30.	3.22		3.57	8.00	8.71	13.2	8.59	11.0	7.83	5.72	4.68	3.55
31.	3.18		3.72		8.32		7.64	10.4		5.71		3.51
	Extremwerte in m³/s											
am	06.	27.	17.	01.	23.	21.	25.	07.	11.	31.	16.	18.
NQ	2.40	2.63	2.38	3.48	6.24	4.91	6.41	6.39	5.28	4.07	3.91	3.22
HQ	4.68	3.58	4.62	8.87	12.3	23.5	30.9	22.8	12.4	11.2	8.80	4.94
am	19.	27.	07.	30.	15.	27.	10.	20.	03.	06.	24.	01.
	Monatsmittel in m³/s(MQ),l/s.km²(Mq) bzw.Monatssummen in mm (h_A)											
MQ	3.28	3.14	3.49	6.33	7.92	9.32	12.7	8.96	7.91	6.55	4.88	3.96
Mq	8.78	8.41	9.33	16.9	21.2	24.9	34.0	23.9	21.1	17.5	13.0	10.6
h_A	24	20	25	44	57	65	91	64	55	47	34	27

Reihe: 2002-2006 Mittlere Monatsmittel in m³/s (MQ),l/s.km²(Mq) bzw. -summen in mm (h_A)												
MQ	3.99	3.44	3.79	5.25	12.3	13.2	10.6	8.60	7.14	8.03	8.41	5.84
Mq	10.7	9.20	10.1	14.0	33.0	35.3	28.3	23.0	19.1	21.5	22.5	15.6
h_A	29	22	27	36	88	91	76	62	49	58	58	40
Reihe: 1951-2007 Mittlere Monatsmittel mit Extremwerten in m³/s												
NQ	1.62	1.67	1.28	2.41	3.52	4.04	3.89	3.48	2.27	2.71	2.63	2.01
NQ_T	2.63	2.63	2.61	2.86	3.93	5.95	6.11	4.82	4.10	4.10	3.67	3.03
MNQ_T	3.80	3.57	3.62	4.62	8.39	13.2	10.4	8.07	6.89	6.38	5.70	4.51
NMQ	3.08	2.89	2.94	3.53	7.87	8.05	7.62	5.77	4.84	4.73	3.91	3.38
MQ	4.26	3.88	4.26	6.48	13.7	18.2	14.3	10.6	9.18	8.93	7.48	5.37
HMQ	6.68	5.89	7.51	13.0	33.0	46.3	26.5	30.2	31.6	22.6	18.6	11.0
MHQ	5.76	4.88	6.00	10.8	25.3	29.8	27.0	20.9	19.5	18.9	14.1	7.47
HQ	24.3	7.44	12.0	27.3	71.0	72.0	69.2	105	150	79.8	93.7	25.2

Jahreswerte in m³/s (Q),l/s.km²(Mq), mm (h_A)									
	Berichtsjahr			Reihe: 2002 - 2006			Reihe: 1951 - 2007		
NQ	2.38	17.03.		1.69	01.03.2005		1.28	05.03.1996	
NQ_T	3.04	19.02.					2.61	04.03.1996	
$MJNQ_T$							3.43		
NJMQ							6.15		1964
MQ,Mq,h_A	6.56	17.5	553	7.57	20.3	639	8.91	23.8	751
HJMQ							15.4		1951
MJHQ							42.6		
HQ	30.9	10.07.		43.7	16.11.2002		150	03.09.1965	
NNQ seit 1951:	1.28	05.03.1996		HHQ seit 1951:	150	03.09.1965			

Berichtsjahr(J) Überschreitungsdauer der Abflüsse in Tagen Reihe(R): 2002-2006											
m³/s	Tage(J)	Tage(R)	m³/s	Tage(J)	Tage(R)	m³/s	Tage(J)	Tage(R)	m³/s	Tage(J)	Tage(R)
10000			500			20.0	2	11.4	1.00		
8000			350			16.0	6	24.2	0.80		
6000			250			12.0	24	49.6	0.60		
4000			180			9.00	55	95.4	0.40		
3000			140			7.00	165	154.6	0.30		
2000			100			5.00	214	231.8	0.20		
1600			80.0			3.50	289	324.0	0.10		
1200			60.0			2.50	365	365.2	0.06		
900			40.0			1.80			0.03		
700			30.0		1.2	1.40			0.00		

durch Kraftwerksbetrieb beeinflusst
Im Jän,Feb nach ergänzten Wasserständen ermittelt

Nr. 681 Lienz-Falkensteinsteg
Drau

Mst.Nr. 231092 Art: Schreibpegel Einzugsgebiet: 668.0 km²

Monat	I	II	III	IV	V	VI	VII	VIII	IX	X	XI	XII
Tag	Tägliche Abflüsse 2007 in m³/s											
1.	5.26	5.27	4.80	5.25	12.9	13.0	18.4	12.3	16.1	13.3	9.67	8.62
2.	5.31	4.76	5.46	5.78	13.1	13.3	20.9	11.3	15.0	13.0	9.25	7.95
3.	5.63	5.80	4.52	5.85	12.8	12.0	20.6	15.2	16.7	13.2	9.53	8.57
4.	4.50	3.67	5.03	6.60	11.8	13.2	26.8	12.2	17.0	13.1	8.77	7.68
5.	5.40	4.75	5.14	6.79	12.1	13.1	25.7	10.9	15.7	13.8	9.15	7.85
6.	4.94	5.03	5.03	7.24	10.7	13.4	22.9	11.1	15.6	14.4	9.20	8.80
7.	4.86	4.45	6.01	6.81	11.1	12.9	21.0	12.5	15.1	14.3	8.66	7.87
8.	5.36	4.73	5.94	7.90	10.6	12.6	19.7	12.9	14.0	13.2	8.96	7.36
9.	5.27	5.16	6.90	7.66	10.6	12.2	27.2	17.6	13.4	13.5	9.31	7.28
10.	4.68	4.91	5.39	8.64	10.9	11.8	38.4	14.1	13.5	12.9	8.29	7.59
11.	5.42	4.07	4.25	8.73	11.5	12.2	31.8	12.6	13.6	13.4	8.30	7.29
12.	5.87	6.18	4.96	9.61	11.7	12.8	28.7	11.5	12.8	12.6	8.77	7.37
13.	5.01	3.73	5.22	10.9	13.2	13.7	25.3	12.3	12.1	13.2	7.78	7.21
14.	3.88	4.52	5.10	12.1	13.0	12.6	24.4	13.3	12.9	11.5	8.23	7.99
15.	5.23	4.85	5.37	11.6	16.5	13.3	21.9	11.3	12.8	11.9	8.00	6.63
16.	5.16	5.49	5.90	12.2	14.8	13.8	20.7	11.3	10.7	11.5	7.77	5.56
17.	5.01	4.81	6.06	12.5	13.0	12.1	19.3	13.8	11.7	11.4	7.54	6.44
18.	4.64	3.70	3.96	12.1	12.5	12.8	18.4	12.9	14.0	11.6	6.99	6.60
19.	5.78	4.31	6.56	12.1	11.4	13.3	17.1	11.1	12.6	11.6	7.59	6.07
20.	6.96	4.38	5.80	12.3	10.6	11.6	16.1	23.5	11.7	11.1	7.76	6.89
21.	4.64	4.76	5.54	11.8	11.1	13.1	15.3	21.7	12.0	9.32	7.90	6.96
22.	5.20	4.60	5.15	12.0	11.3	13.5	14.9	20.8	11.9	10.5	8.35	6.07
23.	5.57	5.49	6.14	12.5	12.2	12.9	15.0	19.8	10.2	10.8	8.88	6.72
24.	5.74	4.57	5.77	13.1	11.8	13.3	15.5	20.1	10.2	10.4	13.0	7.07
25.	5.42	3.80	3.76	13.3	12.4	12.6	14.3	18.0	10.4	10.3	13.5	6.49
26.	6.09	5.02	5.91	13.3	13.2	13.1	12.9	17.3	12.2	11.0	11.3	5.81
27.	4.82	4.44	5.20	13.5	14.8	23.8	13.9	16.5	13.5	9.72	8.68	6.28
28.	3.81	4.81	5.32	12.0	12.2	21.1	15.1	16.2	17.5	11.3	8.65	6.94
29.	5.15		5.05	12.6	17.9	19.5	13.7	17.4	14.6	9.88	8.86	7.08
30.	5.33		5.47	12.7	14.0	21.0	14.2	17.8	13.2	10.3	9.45	6.02
31.	5.34		6.76		12.8		12.8	17.1		10.6		5.51
	Extremwerte in m³/s											
am	02.	19.	01.	01.	10.	10.	27.	07.	25.	31.	17.	30.
NQ	2.56	2.21	2.43	2.78	4.64	5.90	6.80	6.29	5.32	4.34	3.44	3.33
HQ	21.5	21.6	21.9	24.7	27.1	31.4	42.1	36.2	28.4	26.7	26.6	23.1
am	28.	01.	07.	30.	29.	27.	10.	20.	18.	06.	24.	01.
	Monatsmittel in m³/s(MQ),l/s.km²(Mq) bzw.Monatssummen in mm (h_A)											
MQ	5.20	4.72	5.40	10.3	12.5	14.0	20.1	15.0	13.4	11.9	8.93	7.05
Mq	7.79	7.06	8.09	15.4	18.8	20.9	30.1	22.5	20.1	17.8	13.4	10.6
h_A	21	17	22	40	50	54	81	60	52	48	35	27

Reihe: 2002-2006 Mittlere Monatsmittel in m³/s (MQ),l/s.km²(Mq) bzw. -summen in mm (h_A)												
MQ	6.47	5.68	6.08	8.57	20.0	20.3	16.0	13.2	11.4	13.0	14.2	9.78
Mq	9.69	8.51	9.10	12.8	29.9	30.4	23.9	19.8	17.1	19.4	21.2	14.6
h_A	26	21	24	33	80	79	64	53	44	52	55	38
Reihe: 1991-2007 Mittlere Monatsmittel mit Extremwerten in m³/s												
NQ	1.72	1.72	1.72	1.96	3.62	4.57	4.57	4.57	3.71	3.03	1.90	1.50
NQ_T	3.81	3.67	3.61	4.45	5.78	8.79	8.55	6.59	6.18	6.42	5.59	4.36
MNQ_T	5.38	4.93	5.01	6.26	12.0	16.0	13.4	10.3	9.75	10.1	9.20	6.73
NMQ	4.90	4.65	4.89	5.96	12.5	12.5	12.1	9.46	7.95	8.18	6.64	5.53
MQ	6.69	5.81	6.62	8.99	19.9	22.3	18.8	14.0	13.2	17.7	13.5	8.95
HMQ	12.1	8.66	11.4	13.6	38.0	38.4	32.6	20.8	22.4	39.1	34.0	18.7
MHQ	20.5	19.8	20.9	26.0	36.7	46.3	44.7	34.0	38.2	55.6	33.8	23.0
HQ	29.9	24.2	24.8	41.0	58.7	102	80.3	47.0	78.0	156	88.8	41.2

Jahreswerte in m³/s (Q),l/s.km²(Mq), mm (h_A)									
	Berichtsjahr			Reihe: 2002 - 2006			Reihe: 1991 - 2007		
NQ	2.21	19.02.		2.20	16.01.2006		1.50	23.12.1998	
NQ_T	3.67	04.02.					3.61	19.03.2006	
$MJNQ_T$							4.52		
NJMQ							10.4		2003
MQ,Mq,h_A	10.8	16.1	508	12.1	18.1	571	13.1	19.6	618
HJMQ							16.9		2000
MJHQ							78.9		
HQ	42.1	10.07.		88.8	26.11.2002		156	07.10.1998	
NNQ seit 1988:	1.50	23.12.1998		HHQ seit 1988:	156	07.10.1998			

Berichtsjahr(J) Überschreitungsdauer der Abflüsse in Tagen Reihe(R): 2002-2006											
m³/s	Tage(J)	Tage(R)	m³/s	Tage(J)	Tage(R)	m³/s	Tage(J)	Tage(R)	m³/s	Tage(J)	Tage(R)
10000			500			20.0	21	41.2	1.00		
8000			350			16.0	43	75.8	0.80		
6000			250			12.0	154	134.8	0.60		
4000			180			9.00	213	214.8	0.40		
3000			140			7.00	253	270.4	0.30		
2000			100			5.00	330	342.6	0.20		
1600			80.0			3.50	365	365.2	0.10		
1200			60.0		0.4	2.50			0.06		
900			40.0		4.2	1.80			0.03		
700			30.0	2	12.0	1.40			0.00		

ausgewertet nach Erhebungen der Tiroler Wasserkraftwerke-AG
durch Kraftwerksbetrieb beeinflusst

Abflüsse

Nr. 682 Hinterbichl
Isel

Mst.Nr. 212043 Art: Schreibpegel Einzugsgebiet: 107.0 km²

Monat	I	II	III	IV	V	VI	VII	VIII	IX	X	XI	XII
Tag	Tägliche Abflüsse 2007 in m³/s											
1.	0.77	0.67	0.57	0.63	6.05	5.07	9.62	7.75	6.90	3.69	1.47	1.01
2.	0.77	0.66	0.57	0.67	5.37	5.35	17.8	10.3	6.41	3.98	1.47	0.99
3.	0.76	0.66	0.57	0.76	4.65	5.84	12.2	8.81	7.62	5.41	1.47	0.97
4.	0.75	0.65	0.57	0.77	4.02	7.76	21.5	6.56	5.64	4.78	1.40	0.96
5.	0.75	0.65	0.57	0.79	3.70	8.09	11.4	7.70	4.50	6.57	1.35	0.95
6.	0.74	0.64	0.60	0.87	3.37	6.95	9.32	8.64	4.09	7.74	1.26	0.93
7.	0.73	0.64	0.64	1.02	3.34	7.73	9.16	8.46	4.94	5.22	1.26	0.92
8.	0.73	0.64	0.63	1.14	3.72	8.23	11.0	9.79	5.00	4.40	1.24	0.91
9.	0.72	0.63	0.61	1.21	4.09	10.8	25.7	13.8	4.87	3.92	1.21	0.90
10.	0.71	0.63	0.59	1.32	4.06	11.7	16.4	8.14	4.46	3.55	1.16	0.89
11.	0.71	0.62	0.57	1.56	5.04	10.5	11.3	8.38	4.48	3.37	1.20	0.89
12.	0.70	0.62	0.57	1.98	6.72	11.7	9.04	9.39	4.09	3.06	1.15	0.88
13.	0.69	0.62	0.59	2.56	7.16	10.7	8.67	8.17	4.10	2.91	1.11	0.87
14.	0.69	0.61	0.61	3.09	9.15	9.92	10.5	6.99	4.30	2.91	1.08	0.87
15.	0.68	0.61	0.62	3.42	9.83	10.9	13.1	8.39	4.77	3.02	1.06	0.86
16.	0.67	0.60	0.64	3.72	6.04	10.7	12.5	11.8	5.00	2.98	1.05	0.86
17.	0.67	0.60	0.66	3.99	4.91	10.6	12.8	12.2	4.69	2.80	1.05	0.85
18.	0.66	0.59	0.70	3.59	4.28	12.0	13.9	7.60	7.60	2.37	1.05	0.85
19.	1.11	0.59	0.76	2.85	4.22	13.1	13.7	8.08	5.31	2.04	1.05	0.84
20.	0.95	0.59	0.73	3.07	5.14	15.6	12.6	10.9	4.31	1.93	1.04	0.83
21.	0.79	0.58	0.70	3.63	7.42	20.5	13.5	8.38	4.18	1.88	1.04	0.83
22.	0.74	0.58	0.69	4.13	11.5	19.1	11.3	7.42	4.35	1.86	1.03	0.82
23.	0.70	0.57	0.66	4.72	13.7	20.2	11.6	9.39	4.36	1.81	1.03	0.82
24.	0.71	0.57	0.64	4.60	12.9	13.8	11.2	8.22	4.59	1.76	1.03	0.81
25.	0.71	0.57	0.63	4.78	12.7	13.2	8.73	8.32	4.34	1.69	1.03	0.81
26.	0.69	0.57	0.62	5.32	11.5	12.8	8.86	9.12	3.95	1.68	1.03	0.80
27.	0.69	0.57	0.62	5.45	11.6	10.2	9.29	8.45	3.67	1.71	1.03	0.80
28.	0.68	0.57	0.62	6.13	8.18	7.96	10.6	9.70	3.57	1.78	1.03	0.79
29.	0.68		0.62	7.01	6.10	7.97	9.77	15.7	3.36	1.60	1.04	0.78
30.	0.67		0.62	6.57	5.27	9.22	8.91	13.4	3.45	1.53	1.03	0.78
31.	0.67		0.62		4.71		6.70	9.69		1.50		0.77
	Extremwerte in m³/s											
am	19.	24.	05.	01.	08.	01.	31.	05.	30.	31.	30.	31.
NQ	0.66	0.57	0.57	0.63	3.09	4.43	5.10	4.45	3.18	1.48	1.02	0.77
HQ	1.69	0.67	0.82	9.26	19.2	43.0	46.5	31.8	17.0	9.26	1.48	1.02
am	19.	01.	19.	29.	23.	22.	09.	29.	18.	06.	01.	01.
	Monatsmittel in m³/s(MQ),l/s.km²(Mq) bzw.Monatssummen in mm (h_A)											
MQ	0.73	0.61	0.63	3.04	6.79	10.9	12.0	9.34	4.76	3.08	1.15	0.87
Mq	6.84	5.71	5.85	28.5	63.5	102	112	87.3	44.5	28.8	10.7	8.09
h_A	18	14	16	74	170	265	301	234	115	77	28	21

Reihe: 2002-2006 **Mittlere Monatsmittel in m³/s (MQ),l/s.km²(Mq) bzw. -summen in mm (h_A)**

MQ	0.72	0.53	0.61	1.26	7.79	15.2	13.4	9.76	5.82	3.53	2.19	1.11
Mq	6.77	4.99	5.70	11.7	72.8	142	125	91.2	54.4	33.0	20.4	10.4
h_A	18	12	15	30	195	368	336	244	141	88	53	27

Reihe: 1951-2007 **Mittlere Monatsmittel mit Extremwerten in m³/s**

NQ	0.35	0.26	0.23	0.29	0.61	2.13	2.55	2.98	1.51	0.87	0.55	0.38
NQ_T	0.35	0.26	0.23	0.29	0.76	2.32	2.78	3.53	1.66	0.96	0.57	0.45
MNQ_T	0.55	0.47	0.47	0.65	1.87	5.24	7.40	6.33	3.63	1.79	1.04	0.72
NMQ	0.39	0.30	0.26	0.59	1.84	7.56	10.3	6.50	3.15	1.43	0.88	0.50
MQ	0.63	0.52	0.56	1.20	6.03	13.3	14.5	12.0	6.75	3.26	1.47	0.88
HMQ	1.20	0.88	1.00	3.04	12.7	20.5	22.7	20.3	11.4	6.52	3.67	1.66
MHQ	0.75	0.58	0.86	3.41	27.4	36.0	41.5	39.0	26.0	11.9	3.41	1.15
HQ	1.69	1.08	1.88	13.3	500	87.9	88.3	111	85.0	34.3	20.7	2.61

Jahreswerte in m³/s (Q),l/s.km²(Mq), mm (h_A)

	Berichtsjahr			Reihe: 2002 - 2006			Reihe: 1951 - 2007		
NQ	0.57	24.02.		0.28	21.02.2002		0.23	19.03.1963	
NQ_T	0.57	25.02.					0.23	16.03.1963	
$MJNQ_T$							0.45		
NJMQ							3.98		1972
MQ,Mq,h_A	4.52	42.3	1333	5.19	48.5	1530	5.12	47.9	1509
HJMQ							6.52		2001
MJHQ							59.1		
HQ	46.5	09.07.		88.3	09.07.2004		500	17.05.1985	

NNQ seit 1951: 0.23 19.03.1963 **HHQ seit** 1951: 500 17.05.1985

Berichtsjahr(J) Überschreitungsdauer der Abflüsse in Tagen Reihe(R): 2002-2006

m³/s	Tage(J)	Tage(R)	m³/s	Tage(J)	Tage(R)	m³/s	Tage(J)	Tage(R)	m³/s	Tage(J)	Tage(R)
10000			500			20.0	4	12.0	1.00	240	253.0
8000			350			16.0	7	22.0	0.80	268	280.4
6000			250			12.0	28	52.0	0.60	345	318.2
4000			180			9.00	67	81.8	0.40	365	357.2
3000			140			7.00	100	103.0	0.30		365.0
2000			100			5.00	128	131.0	0.20		365.2
1600			80.0			3.50	172	154.4	0.10		
1200			60.0			2.50	188	183.6	0.06		
900			40.0		0.2	1.80	195	201.8	0.03		
700			30.0		1.4	1.40	208	216.0	0.00		

Im Jän,Feb,Dez durch Eis beeinflusst
Im Jän,Feb,Mrz,Apr,Nov,Dez nach ergänzten Wasserständen erm.

Nr. 683 Waier
Isel

Mst.Nr. 212183 Art: Schreibpegel Einzugsgebiet: 285.3 km²

Monat	I	II	III	IV	V	VI	VII	VIII	IX	X	XI	XII
Tag	Tägliche Abflüsse 2007 in m³/s											
1.	1.83	1.73	1.65	1.81	12.0	10.0	18.5	14.5	13.5	7.55	3.68	2.73
2.	1.82	1.72	1.69	1.85	11.2	10.6	31.9	18.6	12.4	7.92	3.64	2.64
3.	1.81	1.71	1.64	1.91	9.68	11.0	24.8	18.7	13.6	10.2	3.55	2.57
4.	1.80	1.69	1.61	2.00	8.62	14.3	41.5	12.8	12.0	9.64	3.63	2.51
5.	1.79	1.70	1.61	1.98	7.97	15.3	26.0	14.0	9.07	12.2	3.34	2.46
6.	1.79	1.70	1.64	2.17	7.26	13.5	21.1	16.0	8.44	15.0	3.22	2.40
7.	1.78	1.69	1.76	2.54	7.14	13.7	19.9	15.6	10.0	11.1	3.15	2.35
8.	1.77	1.68	1.85	2.76	7.70	14.5	21.9	17.6	10.2	9.47	3.28	2.29
9.	1.76	1.65	1.68	2.97	8.71	18.2	44.8	25.4	9.86	8.60	3.26	2.25
10.	1.75	1.60	1.68	3.13	8.30	20.6	37.8	15.4	9.07	7.95	2.95	2.22
11.	1.74	1.64	1.60	3.60	9.81	18.6	26.5	14.9	9.29	7.49	3.23	2.19
12.	1.74	1.65	1.63	4.49	13.2	20.8	21.7	17.5	8.51	7.07	3.20	2.17
13.	1.73	1.65	1.70	5.61	14.0	19.4	19.8	15.4	8.42	6.49	2.95	2.14
14.	1.72	1.63	1.78	6.60	16.6	17.8	21.9	13.0	8.69	6.43	2.98	2.11
15.	1.71	1.65	1.83	7.26	20.7	18.9	25.9	15.1	9.33	6.52	2.86	2.08
16.	1.70	1.62	1.98	7.70	12.9	19.3	25.5	20.3	9.73	6.53	2.83	2.07
17.	1.69	1.55	2.02	8.21	10.5	18.4	25.7	25.1	9.61	6.21	2.81	2.06
18.	1.68	1.57	2.06	7.97	9.47	20.8	27.0	14.8	13.6	5.69	2.97	2.05
19.	2.38	1.56	2.35	6.27	8.82	23.0	27.1	14.7	10.8	4.69	2.87	2.05
20.	2.43	1.60	2.11	6.62	10.1	25.7	24.6	20.9	8.76	4.76	2.82	2.04
21.	1.93	1.60	1.91	7.61	13.7	36.9	26.0	16.2	8.28	4.66	2.82	2.03
22.	1.81	1.61	1.87	8.52	20.6	32.5	22.9	14.5	8.49	4.53	2.81	2.02
23.	1.81	1.63	1.83	9.45	25.6	39.4	22.6	17.0	8.63	4.54	2.96	2.01
24.	1.84	1.61	1.80	9.77	23.3	26.3	22.1	16.2	8.94	4.36	3.27	2.01
25.	1.88	1.61	1.76	9.65	22.5	25.4	16.9	15.6	8.89	4.24	3.23	2.00
26.	1.82	1.63	1.72	11.0	20.9	24.9	16.8	17.0	8.33	4.16	2.85	1.99
27.	1.79	1.63	1.68	11.0	22.0	22.1	17.4	15.9	7.98	4.23	2.67	1.98
28.	1.78	1.64	1.68	11.6	16.1	17.5	20.1	18.0	8.01	4.64	2.74	1.97
29.	1.77		1.71	13.5	13.0	16.2	18.5	26.8	7.31	4.11	2.81	1.96
30.	1.76		1.84	13.3	10.9	19.5	18.1	26.4	7.29	3.99	2.88	1.96
31.	1.74		1.88		9.92		13.2	18.3		3.84		1.95
	Extremwerte in m³/s											
am	24.	19.	11.	02.	07.	01.	31.	05.	30.	31.	27.	31.
NQ	1.67	1.38	1.54	1.81	6.63	9.10	10.5	8.77	6.92	3.73	2.59	1.94
HQ	3.53	1.82	2.63	17.5	33.2	66.9	70.8	48.7	28.9	17.5	3.73	2.77
am	19.	05.	19.	29.	23.	22.	09.	09.	18.	06.	01.	01.
	Monatsmittel in m³/s(MQ),l/s.km²(Mq) bzw.Monatssummen in mm (h_A)											
MQ	1.82	1.64	1.79	6.42	13.3	20.2	24.1	17.5	9.57	6.73	3.07	2.17
Mq	6.37	5.75	6.28	22.5	46.7	70.7	84.6	61.3	33.5	23.6	10.8	7.60
h_A	17	14	17	58	125	183	227	164	87	63	28	20

Reihe: 2002-2006 **Mittlere Monatsmittel in m³/s (MQ),l/s.km²(Mq) bzw. -summen in mm (h_A)**

MQ	2.02	1.68	1.90	3.19	14.6	27.5	25.2	18.5	10.9	6.98	4.92	2.85
Mq	7.08	5.90	6.66	11.2	51.0	96.5	88.4	65.0	38.2	24.5	17.3	9.99
h_A	19	14	18	29	137	250	237	174	99	65	45	26

Reihe: 1976-2007 **Mittlere Monatsmittel mit Extremwerten in m³/s**

NQ	1.06	1.01	0.93	0.95	1.99	6.67	10.1	6.43	4.60	2.54	1.72	1.27
NQ_T	1.30	1.06	0.94	1.15	2.14	6.97	10.6	7.13	4.72	2.85	2.00	1.51
MNQ_T	1.74	1.55	1.54	2.08	5.11	12.7	17.1	12.8	7.75	4.66	3.01	2.18
NMQ	1.45	1.18	1.16	2.07	5.24	19.5	19.2	11.4	7.19	4.34	2.59	1.73
MQ	1.99	1.69	1.93	3.30	13.7	26.3	27.8	21.8	12.6	7.74	4.06	2.62
HMQ	3.10	2.49	3.26	6.42	28.3	39.1	39.8	29.1	18.6	13.9	7.53	4.38
MHQ	2.47	2.05	3.04	7.88	37.0	63.9	72.9	66.2	40.7	25.0	7.92	3.59
HQ	5.59	3.27	5.59	18.6	79.5	249	149	219	95.2	52.3	30.3	7.31

Jahreswerte in m³/s (Q),l/s.km²(Mq), mm (h_A)

	Berichtsjahr			Reihe: 2002 - 2006			Reihe: 1976 - 2007		
NQ	1.38	19.02.		1.13	22.02.2002		0.93	14.03.1996	
NQ_T	1.55	17.02.					0.94	14.03.1996	
$MJNQ_T$							1.48		
NJMQ							8.50		1996
MQ,Mq,h_A	9.08	31.8	1004	10.1	35.3	1114	10.5	36.8	1162
HJMQ							12.6		2001
MJHQ							88.7		
HQ	70.8	09.07.		103	09.07.2004		249	17.06.1991	

NNQ seit 1975: 0.93 14.03.1996 **HHQ seit** 1975: 249 17.06.1991

Berichtsjahr(J) Überschreitungsdauer der Abflüsse in Tagen Reihe(R): 2002-2006

m³/s	Tage(J)	Tage(R)	m³/s	Tage(J)	Tage(R)	m³/s	Tage(J)	Tage(R)	m³/s	Tage(J)	Tage(R)
10000			500			20.0	47	67.8	1.00		
8000			350			16.0	78	89.0	0.80		
6000			250			12.0	113	114.6	0.60		
4000			180			9.00	144	136.6	0.40		
3000			140			7.00	179	154.4	0.30		
2000			100			5.00	189	188.0	0.20		
1600			80.0			3.50	208	216.8	0.10		
1200			60.0		0.2	2.50	242	256.8	0.06		
900			40.0	2	6.4	1.80	300	317.0	0.03		
700			30.0	7	20.4	1.40	365	365.2	0.00		

ausgewertet nach Erhebung der Verbund Austrian Hydro Power AG
Im Jän,Dez durch Eis beeinflusst
Im Jän,Feb,Mrz,Apr,Mai,Jun,Aug,Sep,Okt,Nov,Dez n.erg.W.erm.

Abflüsse

Nr. 684 Innergschlöß
Gschlößbach

Mst.Nr. 212068 Art: Schreibpegel Einzugsgebiet: 39.3 km²

Monat	I	II	III	IV	V	VI	VII	VIII	IX	X	XI	XII
Tag	Tägliche Abflüsse 2007 in m³/s											
1.	0.13	0.12	0.10	0.17	4.26	2.87	8.00	5.31	4.41	1.58	0.43	0.30
2.	0.13	0.12	0.10	0.18	3.66	3.32	12.9	9.73	3.85	1.79	0.43	0.26
3.	0.13	0.11	0.10	0.30	3.26	4.75	9.30	9.65	5.17	3.25	0.48	0.25
4.	0.13	0.11	0.10	0.44	2.93	9.60	12.7	5.85	3.95	3.07	0.48	0.25
5.	0.13	0.11	0.10	0.47	2.54	7.56	5.54	6.11	2.61	5.70	0.39	0.25
6.	0.13	0.10	0.10	0.78	2.40	5.92	4.95	6.99	2.16	7.10	0.35	0.24
7.	0.13	0.10	0.14	0.99	2.20	7.06	6.59	7.67	3.03	3.15	0.37	0.24
8.	0.13	0.10	0.14	1.14	2.94	7.48	8.32	9.04	4.15	2.08	0.38	0.23
9.	0.13	0.10	0.11	1.17	4.06	10.4	15.4	11.4	3.84	1.59	0.35	0.23
10.	0.13	0.10	0.10	1.37	3.30	10.9	8.22	6.34	2.99	1.35	0.33	0.22
11.	0.12	0.10	0.10	1.79	3.94	9.82	5.56	7.58	3.11	1.19	0.40	0.22
12.	0.12	0.10	0.11	2.32	5.78	10.5	4.66	8.22	2.41	1.06	0.39	0.22
13.	0.12	0.10	0.14	2.94	7.14	9.40	5.61	7.35	2.41	0.92	0.34	0.21
14.	0.12	0.10	0.20	3.28	8.38	8.86	7.50	6.23	2.68	0.87	0.34	0.21
15.	0.12	0.10	0.26	3.17	8.00	10.2	10.1	8.03	3.75	0.86	0.29	0.20
16.	0.12	0.10	0.32	3.35	4.23	9.12	10.2	11.8	3.71	0.88	0.28	0.20
17.	0.12	0.10	0.33	3.42	2.95	8.86	10.5	10.3	3.33	0.87	0.29	0.20
18.	0.12	0.10	0.36	2.81	2.50	10.0	11.7	6.13	6.13	0.79	0.33	0.19
19.	0.67	0.10	0.46	2.28	2.42	10.6	12.2	7.33	3.59	0.68	0.30	0.19
20.	0.44	0.10	0.29	2.63	3.54	12.5	11.5	9.38	2.27	0.72	0.29	0.18
21.	0.23	0.10	0.25	3.13	5.84	14.0	12.0	6.56	2.08	0.70	0.27	0.18
22.	0.18	0.10	0.23	3.52	9.06	12.8	8.67	5.48	2.24	0.65	0.27	0.18
23.	0.15	0.10	0.21	3.88	11.5	12.4	9.92	7.37	2.44	0.63	0.42	0.17
24.	0.15	0.10	0.19	3.78	9.42	9.37	10.2	6.21	2.72	0.54	0.75	0.17
25.	0.14	0.10	0.16	4.10	9.48	10.4	8.44	6.22	2.51	0.51	0.59	0.16
26.	0.14	0.10	0.16	4.17	9.07	9.64	7.12	6.86	2.11	0.51	0.42	0.16
27.	0.14	0.10	0.16	4.08	9.27	8.00	7.94	6.34	1.79	0.65	0.32	0.16
28.	0.13	0.10	0.16	4.51	5.93	5.70	9.81	7.42	1.50	0.78	0.34	0.15
29.	0.13		0.17	4.92	4.25	6.12	9.65	12.5	1.34	0.54	0.36	0.15
30.	0.13		0.21	4.61	3.01	7.95	7.96	11.8	1.38	0.50	0.39	0.14
31.	0.12		0.19		2.59		4.97	5.98		0.44		0.14
	Extremwerte in m³/s											
am	19.	28.	11.	02.	19.	01.	13.	01.	30.	31.	16.	31.
NQ	0.12	0.10	0.09	0.17	1.81	2.34	3.46	2.99	1.12	0.41	0.26	0.14
HQ	1.42	0.12	0.59	6.61	16.8	23.5	31.4	31.1	12.6	8.86	0.94	0.34
am	19.	01.	19.	29.	23.	09.	09.	29.	18.	06.	24.	01.
	Monatsmittel in m³/s(MQ),l/s.km²(Mq) bzw.Monatssummen in mm (h_A)											
MQ	0.16	0.10	0.19	2.52	5.16	8.86	8.97	7.85	2.99	1.48	0.38	0.20
Mq	4.12	2.62	4.71	64.2	131	226	228	200	76.0	37.7	9.62	5.13
h_A	11	6	13	166	351	585	611	535	197	101	25	13

Reihe: 2002-2006 **Mittlere Monatsmittel in m³/s (MQ),l/s.km²(Mq) bzw. -summen in mm (h_A)**

MQ	0.14	0.10	0.20	0.70	4.07	9.63	10.1	7.98	3.76	1.57	0.77	0.22
Mq	3.45	2.61	5.14	17.9	103	245	256	203	95.8	39.9	19.5	5.52
h_A	9	6	14	46	277	635	686	544	248	107	51	14

Reihe: 1951-2007 **Mittlere Monatsmittel mit Extremwerten in m³/s**

NQ	.040	.040	.040	.050	0.06	0.77	1.83	0.97	0.42	0.22	0.10	0.06
NQ_T	.040	.040	.040	.050	0.06	0.92	2.00	1.33	0.42	0.22	0.10	0.06
MNQ_T	0.11	0.09	0.09	0.18	0.88	2.48	4.32	3.79	1.72	0.54	0.27	0.15
NMQ	.042	.040	.041	0.13	0.70	4.21	6.79	4.45	1.67	0.39	0.20	0.08
MQ	0.13	0.10	0.15	0.59	3.23	7.56	9.60	8.25	3.94	1.40	0.48	0.20
HMQ	0.28	0.21	0.49	2.52	6.90	13.0	13.1	11.5	6.00	3.13	1.31	0.40
MHQ	0.19	0.12	0.37	2.07	10.8	25.0	32.9	34.7	19.4	8.06	1.98	0.36
HQ	1.42	0.24	1.60	7.41	27.3	73.3	64.5	116	55.0	25.8	17.0	1.64

Jahreswerte in m³/s (Q),l/s.km²(Mq), mm (h_A)

	Berichtsjahr			Reihe: 2002 - 2006			Reihe: 1951 - 2007		
NQ	0.09	11.03.		.041	16.03.2005		.040	31.01.1951	
NQ_T	0.10	05.03.					.040	02.01.1951	
$MJNQ_T$							0.08		
NJMQ							2.08		1972
MQ,Mq,h_A	3.26	82.9	2615	3.29	83.7	2638	2.99	76.0	2398
HJMQ							3.86		1952
MJHQ							41.9		
HQ	31.4	09.07.		62.1	12.08.2002		116	25.08.1987	

NNQ seit 1951: .040 31.01.1951 **HHQ seit** 1951: 116 25.08.1987

Berichtsjahr(J) Überschreitungsdauer der Abflüsse in Tagen Reihe(R): 2002-2006

m³/s	Tage(J)	Tage(R)	m³/s	Tage(J)	Tage(R)	m³/s	Tage(J)	Tage(R)	m³/s	Tage(J)	Tage(R)
10000			500			20.0		1.0	1.00	188	178.2
8000			350			16.0		4.4	0.80	194	186.2
6000			250			12.0	10	22.4	0.60	205	200.0
4000			180			9.00	47	50.0	0.40	223	226.0
3000			140			7.00	75	69.8	0.30	243	243.4
2000			100			5.00	102	94.0	0.20	273	272.4
1600			80.0			3.50	130	117.0	0.10	365	318.4
1200			60.0			2.50	160	138.4	0.06		341.4
900			40.0			1.80	174	153.8	0.03		365.2
700			30.0		0.4	1.40	180	164.2	0.00		

Im Jän,Feb,Mrz durch Eis beeinflusst
Im Jän,Feb,Mrz,Apr,Jun,Jul,Aug,Sep,Okt,Nov,Dez n.erg.W.erm.

Nr. 685 Matreier Tauernhaus
Tauernbach

Mst.Nr. 212076 Art: Schreibpegel Einzugsgebiet: 59.9 km²

Monat	I	II	III	IV	V	VI	VII	VIII	IX	X	XI	XII
Tag	Tägliche Abflüsse 2007 in m³/s											
1.	0.38	0.30	0.24	0.32	6.17	4.02	10.3	7.30	5.51	2.61	0.87	0.59
2.	0.37	0.30	0.24	0.32	5.52	4.74	16.3	11.5	4.94	2.79	0.86	0.54
3.	0.37	0.29	0.24	0.45	4.86	6.50	12.7	12.4	5.99	4.21	0.91	0.53
4.	0.37	0.28	0.23	0.60	4.32	12.8	17.7	7.97	5.43	4.21	0.92	0.52
5.	0.37	0.28	0.23	0.57	3.94	10.6	9.24	8.08	3.96	6.80	0.80	0.51
6.	0.37	0.28	0.24	0.82	3.86	8.39	7.81	8.92	3.42	8.89	0.75	0.50
7.	0.36	0.28	0.32	1.12	3.53	9.62	9.27	9.56	4.68	4.70	0.77	0.49
8.	0.36	0.28	0.31	1.36	4.18	10.1	10.9	10.7	6.03	3.54	0.79	0.49
9.	0.36	0.28	0.26	1.56	5.68	13.7	20.6	13.8	5.81	2.94	0.74	0.48
10.	0.36	0.27	0.25	1.85	5.05	14.5	13.6	8.34	4.89	2.61	0.71	0.47
11.	0.35	0.27	0.25	2.42	5.76	12.7	9.49	9.45	5.23	2.35	0.80	0.46
12.	0.35	0.27	0.26	3.17	8.27	13.9	8.08	10.1	4.26	2.12	0.78	0.46
13.	0.35	0.27	0.31	4.21	9.84	12.6	8.97	9.28	4.20	1.88	0.71	0.45
14.	0.35	0.27	0.41	4.74	11.8	11.7	11.0	8.15	4.45	1.74	0.71	0.44
15.	0.34	0.26	0.49	4.75	11.5	12.8	13.6	9.73	5.64	1.66	0.64	0.43
16.	0.34	0.26	0.57	5.01	6.04	11.7	13.1	13.4	5.93	1.60	0.63	0.43
17.	0.34	0.26	0.58	5.15	4.41	11.1	12.8	12.9	5.66	1.52	0.63	0.42
18.	0.34	0.26	0.63	4.52	3.86	12.4	13.4	8.09	9.31	1.39	0.67	0.41
19.	0.99	0.26	0.75	3.70	3.65	12.8	13.7	9.04	6.18	1.24	0.64	0.40
20.	0.87	0.26	0.53	4.07	4.90	14.4	12.6	12.0	4.24	1.28	0.61	0.39
21.	0.53	0.25	0.47	4.73	7.69	16.5	13.1	9.04	3.77	1.24	0.60	0.39
22.	0.44	0.25	0.43	5.30	11.8	15.6	9.79	7.76	3.83	1.18	0.59	0.38
23.	0.39	0.25	0.38	5.81	15.0	16.9	11.2	9.51	4.07	1.14	0.74	0.37
24.	0.37	0.25	0.35	5.86	12.4	12.8	12.1	8.32	4.43	1.03	1.08	0.36
25.	0.37	0.25	0.32	6.03	12.3	13.1	10.7	7.92	4.33	0.99	0.93	0.36
26.	0.36	0.24	0.31	6.31	11.5	12.4	9.04	8.89	3.72	0.98	0.75	0.35
27.	0.35	0.24	0.31	6.14	11.9	11.3	9.82	8.25	3.13	1.10	0.63	0.34
28.	0.34	0.24	0.30	6.54	7.85	8.63	11.4	9.24	2.81	1.26	0.65	0.33
29.	0.33		0.32	7.11	5.83	8.25	11.4	15.1	2.59	1.01	0.67	0.32
30.	0.32		0.38	6.78	4.27	11.2	10.3	15.7	2.46	0.95	0.69	0.32
31.	0.31		0.35		3.76		6.99	7.41		0.88		0.31
	Extremwerte in m³/s											
am	31.	28.	11.	02.	19.	01.	31.	25.	30.	31.	22.	31.
NQ	0.31	0.24	0.23	0.31	3.12	3.61	5.81	5.07	2.21	0.85	0.58	0.31
HQ	1.93	0.31	0.90	8.83	19.9	29.9	37.1	35.1	16.8	10.7	1.26	0.64
am	19.	01.	18.	29.	23.	22.	09.	29.	18.	06.	24.	01.
	Monatsmittel in m³/s(MQ),l/s.km²(Mq) bzw.Monatssummen in mm (h_A)											
MQ	0.40	0.27	0.36	3.71	7.14	11.6	11.6	9.94	4.70	2.32	0.74	0.43
Mq	6.68	4.44	6.06	62.0	119	194	194	166	78.4	38.7	12.4	7.13
h_A	18	11	16	161	319	502	521	444	203	104	32	18

Reihe: 2002-2006 **Mittlere Monatsmittel in m³/s (MQ),l/s.km²(Mq) bzw. -summen in mm (h_A)**

MQ	0.28	0.23	0.42	1.18	6.04	12.2	12.5	9.75	4.46	2.15	1.25	0.44
Mq	4.75	3.85	6.99	19.7	101	204	208	163	74.5	36.0	20.8	7.38
h_A	13	9	19	51	270	529	558	436	193	96	54	19

Reihe: 1951-2007 **Mittlere Monatsmittel mit Extremwerten in m³/s**

NQ	0.12	0.10	0.09	0.14	0.29	1.24	2.64	2.06	0.67	0.35	0.20	0.15
NQ_T	0.12	0.10	0.09	0.14	0.29	1.39	2.77	2.38	0.70	0.35	0.25	0.16
MNQ_T	0.20	0.17	0.18	0.39	1.56	3.69	6.02	4.98	2.40	0.88	0.45	0.28
NMQ	0.13	0.11	0.10	0.29	1.39	5.86	8.48	6.03	1.99	0.73	0.37	0.23
MQ	0.24	0.19	0.30	1.04	5.14	10.5	11.9	9.78	4.93	2.01	0.76	0.36
HMQ	0.40	0.38	0.88	3.71	9.27	15.7	19.0	12.7	7.19	4.14	2.10	0.59
MHQ	0.32	0.22	0.71	3.47	15.9	33.1	39.3	40.3	22.3	9.72	2.79	0.68
HQ	1.93	0.44	2.78	12.6	34.7	147	109	169	100	36.5	20.8	4.54

Jahreswerte in m³/s (Q),l/s.km²(Mq), mm (h_A)

	Berichtsjahr			Reihe: 2002 - 2006			Reihe: 1951 - 2007		
NQ	0.23	11.03.		0.18	10.01.2006		0.09	25.03.1984	
NQ_T	0.23	05.03.					0.09	24.03.1984	
$MJNQ_T$							0.16		
NJMQ							2.86		1972
MQ,Mq,h_A	4.46	74.5	2349	4.27	71.3	2248	3.95	66.0	2081
HJMQ							4.80		2000
MJHQ							53.6		
HQ	37.1	09.07.		88.5	12.08.2002		169	25.08.1987	

NNQ seit 1951: 0.09 25.03.1984 **HHQ seit** 1951: 169 25.08.1987

Berichtsjahr(J) Überschreitungsdauer der Abflüsse in Tagen Reihe(R): 2002-2006

m³/s	Tage(J)	Tage(R)	m³/s	Tage(J)	Tage(R)	m³/s	Tage(J)	Tage(R)	m³/s	Tage(J)	Tage(R)
10000			500			20.0	1	4.4	1.00	205	205.0
8000			350			16.0	5	13.8	0.80	219	221.8
6000			250			12.0	39	43.2	0.60	243	241.0
4000			180			9.00	79	70.2	0.40	274	274.0
3000			140			7.00	103	90.4	0.30	329	306.0
2000			100			5.00	133	111.2	0.20	365	342.6
1600			80.0			3.50	172	134.6	0.10		365.2
1200			60.0			2.50	181	155.8	0.06		
900			40.0		0.4	1.80	187	172.0	0.03		
700			30.0		0.6	1.40	192	184.4	0.00		

Im Jän,Feb,Mrz durch Eis beeinflusst
Im Jän,Feb,Mrz,Apr,Mai,Jul,Aug,Okt,Nov,Dez n.erg.Wasserst.erm.

Abflüsse

Nr. 687 Brühl
Isel

Mst.Nr. 212092 Art: Schreibpegel Einzugsgebiet: 518.4 km²

Ableitungen aus: 12.1 km² E(wirksam): 506.3 km²

Monat	I	II	III	IV	V	VI	VII	VIII	IX	X	XI	XII
Tag	Tägliche Abflüsse 2007 in m³/s											
1.	3.42	3.09	2.99	3.45	24.0	18.2	34.8	24.8	22.7	13.7	7.51	5.74
2.	3.28	3.07	3.10	3.42	22.3	19.5	59.7	32.8	20.1	14.8	7.48	5.53
3.	3.26	3.05	2.99	3.64	19.7	21.4	48.1	35.8	21.8	19.2	7.57	5.46
4.	3.38	3.02	2.91	3.98	17.8	33.0	76.3	24.4	21.2	19.6	7.62	5.26
5.	3.34	3.04	2.91	3.85	16.4	32.8	42.7	25.5	15.9	25.5	7.07	5.19
6.	3.34	3.05	2.99	4.25	15.3	26.9	34.1	28.1	15.0	31.6	6.79	5.10
7.	3.24	3.03	3.19	5.20	14.8	28.3	36.3	28.0	19.1	22.3	6.84	5.02
8.	3.22	3.00	3.41	5.96	16.0	30.0	39.6	32.0	21.5	18.3	7.03	4.94
9.	3.37	2.93	3.12	6.46	19.5	37.8	83.1	45.7	20.9	16.6	6.81	4.87
10.	3.71	2.83	3.00	7.05	18.3	42.6	66.4	27.8	18.5	15.3	6.40	4.79
11.	3.46	2.92	2.91	8.40	20.4	36.8	46.4	27.1	19.2	14.3	6.86	4.71
12.	3.49	2.95	2.93	10.6	27.4	41.8	38.8	32.1	16.6	13.6	6.87	4.64
13.	3.43	2.95	3.12	13.7	30.5	38.1	36.5	28.0	16.2	12.7	6.45	4.56
14.	3.34	2.90	3.40	16.0	36.3	35.0	41.1	23.8	16.7	12.4	6.39	4.49
15.	3.07	2.96	3.61	16.9	43.2	38.0	48.0	27.5	18.9	12.3	6.03	4.43
16.	3.14	2.89	3.80	17.6	25.4	37.6	46.5	36.4	19.6	12.3	5.94	4.37
17.	3.08	2.74	3.87	18.3	20.0	34.8	45.9	43.0	19.5	11.8	5.88	4.31
18.	3.10	2.80	3.93	17.3	17.9	39.1	47.9	26.2	28.0	11.2	6.12	4.25
19.	4.71	2.77	4.66	13.8	16.5	43.8	47.9	26.7	22.1	9.72	5.93	4.18
20.	5.05	2.86	4.06	14.5	19.4	46.6	43.8	38.2	16.7	9.70	5.83	4.12
21.	3.89	2.85	3.70	16.5	26.5	62.9	45.7	29.8	15.4	9.65	5.81	4.06
22.	3.55	2.90	3.45	18.4	40.0	55.8	39.1	26.2	15.6	9.38	5.76	4.00
23.	3.34	2.94	3.48	20.4	50.8	69.2	38.5	31.1	15.9	9.36	6.13	3.94
24.	3.29	2.90	3.40	21.1	45.4	47.0	39.1	29.3	16.6	9.03	7.42	3.88
25.	3.39	2.89	3.35	21.2	44.4	45.9	32.9	27.4	16.7	8.80	7.24	3.82
26.	3.26	2.95	3.30	23.4	41.5	44.6	29.8	29.5	15.9	8.73	6.34	3.76
27.	3.21	2.95	3.24	22.8	43.5	40.7	30.8	27.3	15.0	8.44	5.77	3.71
28.	3.19	2.96	3.21	24.4	31.3	32.5	35.3	30.1	14.9	9.44	5.83	3.65
29.	3.17		3.29	27.7	24.9	29.1	33.9	45.0	13.6	8.30	5.94	3.59
30.	3.14		3.43	26.2	20.1	38.1	33.0	48.3	13.3	8.07	6.06	3.53
31.	3.12		3.55		17.9		23.5	31.4		7.80		3.49
	Extremwerte in m³/s											
am	15.	19.	12.	02.	07.	01.	31.	01.	30.	31.	27.	31.
NQ	2.93	2.38	2.65	3.33	13.6	16.8	18.7	15.7	12.4	7.57	5.60	3.47
HQ	7.62	3.29	5.33	33.7	63.3	113	131	84.0	52.9	34.7	8.26	5.86
am	19.	05.	19.	29.	23.	22.	09.	09.	18.	06.	24.	01.
	Monatsmittel in m³/s(MQ),l/s.km²(Mq) bzw.Monatssummen in mm (h_A)											
MQ	3.42	2.94	3.36	13.9	26.7	38.3	43.4	31.3	18.1	13.4	6.52	4.43
Mq	6.75	5.80	6.64	27.4	52.7	75.6	85.7	61.8	35.8	26.4	12.9	8.75
h_A	18	14	18	71	141	196	230	165	93	71	33	23

Reihe: 2002-2006 **Mittlere Monatsmittel in m³/s (MQ),l/s.km²(Mq) bzw. -summen in mm (h_A)**

MQ	4.06	3.55	4.20	6.84	28.2	51.5	47.3	35.5	20.2	13.3	9.20	5.41
Mq	8.01	7.01	8.29	13.5	55.7	102	93.5	70.1	39.8	26.2	18.2	10.7
h_A	21	17	22	35	149	264	250	188	103	70	47	28

Reihe: 1951-2007 **Mittlere Monatsmittel mit Extremwerten in m³/s**

NQ	1.50	1.14	1.22	1.70	4.30	13.2	16.8	13.1	5.82	4.37	3.15	2.25
NQ_T	1.80	1.40	1.64	2.04	4.30	14.0	18.6	14.6	6.01	4.50	3.15	2.30
MNQ_T	3.28	3.01	3.07	4.25	10.0	23.5	31.8	25.1	15.1	8.55	5.48	3.94
NMQ	2.22	2.02	1.99	2.76	9.50	32.0	37.2	21.1	10.6	5.39	4.42	3.18
MQ	3.77	3.33	3.86	7.23	25.9	50.8	52.9	41.8	24.4	13.6	7.53	4.90
HMQ	6.25	4.99	6.55	14.2	49.4	74.1	76.3	61.6	50.8	29.9	14.7	8.03
MHQ	4.90	4.00	5.98	16.2	66.0	122	125	112	71.1	37.6	16.0	7.15
HQ	14.0	6.69	13.0	37.5	132	530	254	290	370	130	65.8	21.9

Jahreswerte in m³/s (Q),l/s.km²(Mq), mm (h_A)

	Berichtsjahr			Reihe: 2002 - 2006			Reihe: 1951 - 2007		
NQ	2.38	19.02.		2.38	25.02.2004		1.14	28.02.1970	
NQ_T	2.74	17.02.					1.40	22.02.1964	
$MJNQ_T$							2.85		
NJMQ							15.6		1976
MQ,Mq,h_A	17.2	34.0	1073	19.2	37.9	1195	20.1	39.7	1251
HJMQ							25.4		1965
MJHQ							160		
HQ	131	09.07.		247	09.07.2004		530	17.06.1991	

NNQ seit 1951: 1.14 28.02.1970 **HHQ seit** 1951: 530 17.06.1991

Berichtsjahr(J) Überschreitungsdauer der Abflüsse in Tagen Reihe(R): 2002-2006

m³/s	Tage(J)	Tage(R)	m³/s	Tage(J)	Tage(R)	m³/s	Tage(J)	Tage(R)	m³/s	Tage(J)	Tage(R)
10000			500			20.0	128	125.0	1.00		
8000			350			16.0	163	143.0	0.80		
6000			250			12.0	187	165.6	0.60		
4000			180			9.00	197	191.2	0.40		
3000			140		0.2	7.00	213	211.6	0.30		
2000			100		0.8	5.00	246	263.4	0.20		
1600			80.0	1	4.0	3.50	285	335.6	0.10		
1200			60.0	5	15.6	2.50	365	365.2	0.06		
900			40.0	37	60.2	1.80			0.03		
700			30.0	77	90.8	1.40			0.00		

siehe Tabelle Überleitungen u. Speicherungen d. Berichtsjahrs
Im Jän,Feb durch Eis beeinflusst
Im Jän,Feb,Mai,Jun,Jul,Sep,Nov,Dez nach erg.Wasserständen erm.

Nr. 688 Hopfgarten i. Def.-Zwenewald
Schwarzach

Mst.Nr. 212100 Art: Schreibpegel Einzugsgebiet: 268.1 km²

Monat	I	II	III	IV	V	VI	VII	VIII	IX	X	XI	XII
Tag	Tägliche Abflüsse 2007 in m³/s											
1.	1.92	1.71	1.60	1.77	11.2	8.95	14.4	7.46	10.7	6.83	4.02	3.05
2.	1.87	1.71	1.61	1.77	10.7	9.20	19.2	7.56	9.79	6.98	3.91	3.01
3.	1.85	1.76	1.58	1.73	9.43	9.48	20.1	8.32	9.33	7.21	3.79	2.94
4.	1.98	1.66	1.58	1.87	8.67	10.9	31.9	7.24	9.69	7.62	3.72	2.79
5.	1.93	1.65	1.60	1.92	8.28	11.6	24.2	6.91	8.88	7.85	3.70	2.80
6.	1.90	1.76	1.64	2.02	7.66	11.0	19.9	6.82	8.48	8.71	3.57	2.81
7.	1.87	1.80	1.69	2.27	7.27	10.7	17.2	6.85	8.82	8.34	3.47	2.80
8.	1.84	1.69	1.77	2.53	7.46	10.8	16.3	8.35	8.95	7.77	3.51	2.75
9.	1.82	1.61	1.67	2.64	8.03	11.1	27.7	12.5	8.79	7.34	3.45	2.65
10.	1.86	1.55	1.58	2.83	7.97	11.5	34.3	9.15	8.50	6.95	3.36	2.57
11.	1.81	1.57	1.55	3.25	8.87	11.4	25.8	8.09	8.66	6.67	3.54	2.52
12.	1.77	1.64	1.57	3.95	10.9	11.6	21.8	7.71	8.19	6.41	3.47	2.49
13.	1.74	1.60	1.69	4.87	11.2	11.2	18.9	7.35	7.91	6.15	3.16	2.41
14.	1.71	1.54	1.78	5.94	12.4	10.6	17.2	7.14	7.60	5.90	3.18	2.26
15.	1.67	1.60	1.82	6.67	16.1	11.0	16.4	6.99	7.60	5.68	2.89	1.82
16.	1.66	1.56	1.87	7.12	12.1	11.8	15.4	7.00	7.68	5.50	2.65	2.06
17.	1.77	1.47	1.91	7.45	10.5	11.2	14.3	7.59	8.01	5.32	2.68	2.12
18.	1.73	1.47	1.95	7.53	9.53	11.3	13.6	7.16	9.38	5.14	3.07	2.07
19.	2.07	1.44	2.25	6.95	8.67	11.1	12.7	6.90	9.49	4.96	3.15	1.97
20.	2.25	1.51	2.13	6.92	8.93	11.3	11.7	12.5	8.50	4.78	3.09	2.16
21.	1.95	1.58	1.96	7.49	10.5	22.3	11.3	13.0	7.90	4.66	3.17	2.24
22.	1.79	1.59	1.88	8.22	13.2	19.6	10.7	12.6	7.49	4.57	3.22	2.24
23.	1.94	1.56	1.95	8.85	14.9	23.9	10.1	12.5	7.11	4.52	3.27	2.33
24.	1.84	1.56	1.99	9.40	15.3	18.6	9.79	12.8	6.93	4.47	3.68	2.32
25.	1.72	1.56	1.92	9.16	15.5	15.9	9.08	11.0	6.88	4.42	3.63	2.26
26.	1.70	1.56	1.88	10.3	15.0	15.9	8.65	10.3	7.00	4.37	3.27	2.17
27.	1.63	1.58	1.84	10.4	15.5	19.7	8.48	9.55	7.02	4.37	2.91	2.09
28.	1.66	1.60	1.82	10.2	13.0	18.0	9.00	9.54	7.30	4.89	2.76	1.98
29.	1.72		1.79	11.0	11.5	15.5	8.91	11.5	7.01	4.41	2.88	1.93
30.	1.67		1.73	11.7	9.95	15.6	9.49	14.0	6.88	4.25	3.07	2.08
31.	1.59		1.76		9.17		8.01	12.2		4.14		2.17
	Extremwerte in m³/s											
am	27.	19.	12.	03.	07.	01.	31.	19.	30.	31.	16.	15.
NQ	1.35	1.05	1.31	1.70	7.18	8.81	7.45	6.37	6.68	4.08	2.35	1.67
HQ	2.68	1.94	2.39	12.4	18.3	31.1	48.8	17.0	13.5	9.22	4.08	3.06
am	19.	05.	19.	29.	15.	21.	09.	09.	18.	06.	01.	01.
	Monatsmittel in m³/s(MQ),l/s.km²(Mq) bzw.Monatssummen in mm (h_A)											
MQ	1.81	1.60	1.79	5.95	10.9	13.4	16.0	9.31	8.22	5.84	3.31	2.38
Mq	6.76	5.98	6.66	22.2	40.8	50.1	59.8	34.7	30.6	21.8	12.3	8.89
h_A	18	14	18	58	109	130	160	93	79	58	32	23

Reihe: 2002-2006 **Mittlere Monatsmittel in m³/s (MQ),l/s.km²(Mq) bzw. -summen in mm (h_A)**

MQ	2.04	1.75	1.92	3.28	14.4	19.4	14.4	10.1	6.94	6.44	5.53	3.10
Mq	7.61	6.51	7.16	12.2	53.7	72.4	53.8	37.5	25.9	24.0	20.6	11.6
h_A	20	16	19	32	144	188	144	100	67	64	53	30

Reihe: 1984-2007 **Mittlere Monatsmittel mit Extremwerten in m³/s**

NQ	0.73	0.63	0.68	1.20	2.54	6.96	6.98	4.42	3.72	2.50	1.47	1.16
NQ_T	0.80	0.84	0.96	1.22	2.87	7.05	7.65	4.99	3.80	2.73	1.55	1.28
MNQ_T	1.53	1.45	1.57	2.12	6.32	12.2	11.5	7.96	5.86	4.85	3.30	2.06
NMQ	1.39	1.30	1.20	1.95	5.33	12.6	10.2	7.21	5.13	3.61	2.48	1.93
MQ	2.03	1.74	1.95	3.45	14.6	21.4	18.2	11.7	8.48	7.50	4.60	2.80
HMQ	3.77	2.64	3.35	6.32	31.1	33.8	28.0	20.8	13.8	17.1	9.52	5.18
MHQ	2.71	2.19	2.94	8.15	31.2	50.2	48.0	33.9	21.8	18.3	8.22	4.32
HQ	7.89	3.05	5.57	18.0	86.3	201	92.5	116	57.4	54.4	29.7	10.4

Jahreswerte in m³/s (Q),l/s.km²(Mq), mm (h_A)

	Berichtsjahr			Reihe: 2002 - 2006			Reihe: 1984 - 2007		
NQ	1.05	19.02.		0.82	02.03.2005		0.63	01.02.1986	
NQ_T	1.44	19.02.					0.80	30.01.1986	
$MJNQ_T$							1.30		
NJMQ							6.68		2005
MQ,Mq,h_A	6.75	25.2	794	7.48	27.9	879	8.25	30.8	970
HJMQ							10.5		2001
MJHQ							64.1		
HQ	48.8	09.07.		63.0	09.07.2004		201	17.06.1991	

NNQ seit 1951: 0.63 01.02.1986 **HHQ seit** 1951: 250 03.09.1965

Berichtsjahr(J) Überschreitungsdauer der Abflüsse in Tagen Reihe(R): 2002-2006

m³/s	Tage(J)	Tage(R)	m³/s	Tage(J)	Tage(R)	m³/s	Tage(J)	Tage(R)	m³/s	Tage(J)	Tage(R)
10000			500			20.0	9	29.4	1.00		365.2
8000			350			16.0	21	42.8	0.80		
6000			250			12.0	47	75.2	0.60		
4000			180			9.00	104	106.6	0.40		
3000			140			7.00	165	141.2	0.30		
2000			100			5.00	188	183.4	0.20		
1600			80.0			3.50	213	221.8	0.10		
1200			60.0			2.50	248	259.6	0.06		
900			40.0		0.4	1.80	303	321.0	0.03		
700			30.0	2	1.8	1.40	365	362.4	0.00		

durch Kraftwerksbetrieb beeinflusst
Im Nov nach ergänzten Wasserständen ermittelt

Abflüsse

Nr. 689 Spöttling Dorferbach

Mst.Nr. 212118 Art: Schreibpegel Einzugsgebiet: 47.0 km²

Monat	I	II	III	IV	V	VI	VII	VIII	IX	X	XI	XII
Tag	Tägliche Abflüsse 2007 in m³/s											
1.	0.46	0.41	0.33	0.35	3.07	2.32	4.67	4.42	2.96	1.83	0.97	0.67
2.	0.46	0.40	0.31	0.35	2.89	2.31	6.67	4.95	3.01	1.83	0.97	0.65
3.	0.45	0.40	0.30	0.37	2.62	2.61	5.85	4.32	3.04	2.12	0.98	0.64
4.	0.47	0.40	0.31	0.41	2.34	3.22	8.34	3.93	2.76	2.06	0.96	0.63
5.	0.48	0.41	0.32	0.40	2.15	3.67	6.28	4.30	2.51	2.49	0.89	0.63
6.	0.47	0.39	0.33	0.50	2.07	3.36	4.87	4.49	2.31	2.94	0.86	0.63
7.	0.47	0.38	0.32	0.60	2.00	3.26	4.59	4.82	2.79	2.68	0.84	0.62
8.	0.46	0.36	0.33	0.67	2.05	3.43	5.09	4.93	3.38	2.32	0.84	0.61
9.	0.47	0.35	0.31	0.70	2.06	4.20	9.89	4.89	3.38	2.09	0.84	0.59
10.	0.48	0.36	0.28	0.77	2.08	4.52	8.69	3.57	3.03	1.89	0.81	0.58
11.	0.47	0.35	0.29	0.91	2.22	4.27	6.50	3.54	2.95	1.79	0.76	0.56
12.	0.47	0.35	0.32	1.06	2.59	4.77	5.47	4.14	2.78	1.68	0.75	0.54
13.	0.44	0.32	0.34	1.34	2.94	4.65	5.29	3.74	2.66	1.58	0.80	0.54
14.	0.42	0.35	0.37	1.58	3.66	4.25	5.91	3.37	2.65	1.54	0.79	0.53
15.	0.42	0.35	0.38	1.62	4.84	4.25	6.89	3.49	2.86	1.56	0.77	0.52
16.	0.43	0.35	0.41	1.69	3.56	4.27	6.93	4.03	3.10	1.53	0.78	0.57
17.	0.42	0.34	0.44	1.74	2.77	4.21	7.00	4.10	3.02	1.48	0.78	0.56
18.	0.42	0.33	0.47	1.58	2.36	4.52	7.14	3.36	3.53	1.34	0.74	0.54
19.	0.77	0.33	0.48	1.38	2.26	4.91	7.20	3.26	3.42	1.15	0.73	0.52
20.	0.80	0.33	0.41	1.48	2.49	5.70	6.54	3.52	2.78	1.17	0.72	0.51
21.	0.59	0.33	0.35	1.63	3.04	6.75	6.42	2.98	2.55	1.16	0.71	0.50
22.	0.52	0.35	0.37	1.79	4.05	6.15	5.86	2.77	2.54	1.15	0.71	0.50
23.	0.49	0.34	0.38	1.97	5.16	6.46	5.72	3.61	2.51	1.13	0.75	0.49
24.	0.47	0.34	0.37	1.95	5.12	5.43	5.43	3.16	2.60	1.12	0.84	0.49
25.	0.45	0.33	0.36	2.11	5.06	5.54	5.02	3.40	2.65	1.11	0.82	0.48
26.	0.44	0.33	0.35	2.45	5.08	5.45	4.96	3.68	2.51	1.11	0.75	0.48
27.	0.43	0.34	0.34	2.67	5.22	4.68	4.83	3.46	2.27	1.14	0.71	0.47
28.	0.43	0.35	0.33	2.91	3.99	3.93	5.17	3.56	2.14	1.21	0.72	0.47
29.	0.42		0.34	3.26	3.26	3.88	4.87	4.09	1.99	1.05	0.69	0.46
30.	0.42		0.35	3.32	2.79	4.45	4.56	4.37	1.89	1.00	0.68	0.45
31.	0.41		0.35		2.43		4.25	3.64		0.97		0.43
	Extremwerte in m³/s											
am	15.	17.	11.	03.	07.	02.	31.	25.	30.	31.	30.	08.
NQ	0.39	0.28	0.24	0.35	1.93	2.19	3.57	2.54	1.86	0.95	0.67	0.41
HQ	1.18	0.46	0.56	3.81	7.02	10.3	17.2	9.66	4.47	3.55	0.98	0.72
am	19.	17.	18.	29.	26.	22.	09.	09.	18.	06.	03.	14.
	Monatsmittel in m³/s(MQ),l/s.km²(Mq) bzw.Monatssummen in mm (h_A)											
MQ	0.48	0.36	0.35	1.45	3.17	4.38	6.03	3.87	2.75	1.59	0.80	0.54
Mq	10.2	7.57	7.53	30.9	67.4	93.2	128	82.3	58.6	33.8	17.0	11.6
h_A	27	18	20	80	181	242	344	220	152	91	44	30

Reihe: 2002-2006 **Mittlere Monatsmittel in m³/s (MQ),l/s.km²(Mq) bzw. -summen in mm (h_A)**

MQ	0.37	0.27	0.31	0.61	3.06	6.50	6.34	4.90	2.47	1.56	1.07	0.60
Mq	7.88	5.82	6.68	13.0	65.0	138	135	104	52.5	33.2	22.7	12.9
h_A	21	14	18	34	174	358	361	279	136	89	59	33

Reihe: 1951-2007 **Mittlere Monatsmittel mit Extremwerten in m³/s**

NQ	0.21	0.14	.000	0.15	0.27	1.20	2.04	1.74	0.82	0.44	0.24	0.30
NQ_T	0.21	0.14	0.18	0.16	0.27	1.31	2.19	1.97	0.84	0.47	0.33	0.30
MNQ_T	0.33	0.27	0.25	0.33	0.91	2.61	4.08	3.29	1.88	0.93	0.59	0.43
NMQ	0.24	0.22	0.20	0.24	0.70	3.29	4.37	2.70	1.53	0.75	0.41	0.36
MQ	0.38	0.30	0.30	0.59	2.55	5.79	6.49	5.32	3.04	1.54	0.79	0.52
HMQ	0.55	0.45	0.47	1.45	5.10	8.27	10.1	8.00	4.89	2.32	1.59	0.86
MHQ	0.46	0.33	0.45	1.49	6.68	13.0	15.1	14.0	7.98	3.85	1.35	0.70
HQ	1.18	0.48	1.21	4.41	16.6	30.4	31.5	45.0	25.0	8.70	5.75	2.00

Jahreswerte in m³/s (Q),l/s.km²(Mq), mm (h_A)

	Berichtsjahr			Reihe: 2002 - 2006			Reihe: 1951 - 2007		
NQ	0.24	11.03.		.000	22.03.2002		.000	22.03.2002	
NQ_T	0.28	10.03.					0.14	27.02.1970	
$MJNQ_T$							0.25		
NJMQ							1.67		1972
MQ,Mq,h_A	2.16	46.0	1449	2.35	50.1	1579	2.31	49.2	1552
HJMQ							2.90		1975
MJHQ							18.3		
HQ	17.2	09.07.		26.0	28.07.2003		45.0	17.08.1966	

NNQ seit 1951: .000 22.03.2002 **HHQ seit** 1951: 45.0 17.08.1966

Berichtsjahr(J) Überschreitungsdauer der Abflüsse in Tagen Reihe(R): 2002-2006

m³/s	Tage(J)	Tage(R)	m³/s	Tage(J)	Tage(R)	m³/s	Tage(J)	Tage(R)	m³/s	Tage(J)	Tage(R)
10000			500			20.0			1.00	202	196.8
8000			350			16.0			0.80	218	216.8
6000			250			12.0		1.2	0.60	248	239.6
4000			180			9.00	1	6.2	0.40	313	278.8
3000			140			7.00	6	25.2	0.30	363	316.2
2000			100			5.00	35	65.8	0.20	365	365.2
1600			80.0			3.50	87	95.2	0.10		
1200			60.0			2.50	140	117.4	0.06		
900			40.0			1.80	171	148.2	0.03		
700			30.0			1.40	186	168.2	0.00		

Im Jän,Feb,Mrz,Apr,Okt,Nov,Dez nach erg.Wasserständen erm.

Nr. 690 Spöttling-Taurer Teischnitzbach

Mst.Nr. 212126 Art: Schreibpegel Einzugsgebiet: 14.2 km²

Monat	I	II	III	IV	V	VI	VII	VIII	IX	X	XI	XII
Tag	Tägliche Abflüsse 2007 in m³/s											
1.	0.15	0.14	0.10	0.08	0.68	0.47	1.24	1.02	0.65	0.49	0.24	0.15
2.	0.15	0.13	0.09	0.08	0.67	0.47	1.58	1.11	0.66	0.49	0.23	0.15
3.	0.15	0.13	0.09	0.08	0.61	0.48	1.43	1.00	0.67	0.54	0.24	0.15
4.	0.15	0.13	0.09	0.09	0.56	0.55	1.89	0.94	0.62	0.53	0.23	0.14
5.	0.15	0.13	0.09	0.10	0.55	0.54	1.49	1.01	0.59	0.59	0.22	0.14
6.	0.15	0.13	0.09	0.12	0.55	0.52	1.25	1.03	0.56	0.65	0.22	0.14
7.	0.15	0.13	0.09	0.14	0.55	0.54	1.21	1.10	0.63	0.61	0.21	0.14
8.	0.15	0.13	0.09	0.16	0.58	0.54	1.31	1.14	0.72	0.54	0.21	0.13
9.	0.15	0.12	0.09	0.18	0.57	0.58	2.06	1.17	0.71	0.50	0.21	0.13
10.	0.16	0.12	0.08	0.20	0.56	0.60	1.73	0.95	0.66	0.46	0.21	0.13
11.	0.15	0.12	0.08	0.24	0.60	0.59	1.36	0.91	0.65	0.44	0.20	0.12
12.	0.15	0.12	0.08	0.29	0.64	0.63	1.19	0.95	0.63	0.41	0.20	0.12
13.	0.15	0.12	0.08	0.33	0.63	0.67	1.17	0.84	0.61	0.39	0.20	0.12
14.	0.15	0.12	0.08	0.41	0.68	0.74	1.27	0.75	0.61	0.37	0.20	0.12
15.	0.15	0.12	0.08	0.44	0.70	0.76	1.45	0.73	0.64	0.36	0.19	0.12
16.	0.15	0.11	0.09	0.46	0.62	0.71	1.45	0.81	0.68	0.35	0.19	0.12
17.	0.15	0.11	0.09	0.50	0.58	0.68	1.46	0.81	0.66	0.33	0.19	0.12
18.	0.15	0.11	0.09	0.44	0.56	0.73	1.48	0.71	0.74	0.30	0.19	0.11
19.	0.17	0.11	0.09	0.43	0.57	0.75	1.49	0.70	0.71	0.27	0.18	0.11
20.	0.17	0.11	0.09	0.48	0.61	0.93	1.38	0.73	0.63	0.25	0.18	0.11
21.	0.16	0.11	0.08	0.52	0.66	1.01	1.36	0.66	0.60	0.24	0.18	0.11
22.	0.15	0.11	0.08	0.55	0.72	1.19	1.26	0.63	0.60	0.24	0.17	0.10
23.	0.15	0.10	0.08	0.60	0.75	1.52	1.24	0.75	0.59	0.24	0.18	0.10
24.	0.15	0.10	0.08	0.53	0.75	1.35	1.18	0.68	0.60	0.24	0.19	0.10
25.	0.15	0.10	0.08	0.59	0.77	1.38	1.12	0.72	0.61	0.26	0.18	0.10
26.	0.14	0.10	0.08	0.60	0.77	1.35	1.11	0.75	0.59	0.25	0.17	0.10
27.	0.14	0.10	0.08	0.60	0.67	1.21	1.09	0.72	0.56	0.26	0.17	0.09
28.	0.14	0.10	0.08	0.67	0.58	1.08	1.15	0.74	0.54	0.27	0.17	0.09
29.	0.14		0.08	0.72	0.54	1.09	1.09	0.82	0.51	0.24	0.16	0.09
30.	0.14		0.08	0.66	0.50	1.17	1.04	0.85	0.50	0.25	0.16	0.09
31.	0.14		0.08		0.48		0.99	0.75		0.24		0.09
	Extremwerte in m³/s											
am	31.	28.	13.	03.	28.	01.	31.	25.	30.	23.	30.	30.
NQ	0.14	0.10	0.08	0.08	0.40	0.46	0.88	0.60	0.50	0.23	0.16	0.09
HQ	0.19	0.14	0.10	1.00	1.17	2.27	3.46	1.93	0.86	0.74	0.27	0.16
am	19.	01.	01.	29.	26.	22.	09.	08.	18.	06.	03.	01.
	Monatsmittel in m³/s(MQ),l/s.km²(Mq) bzw.Monatssummen in mm (h_A)											
MQ	0.15	0.12	0.09	0.38	0.62	0.83	1.34	0.85	0.62	0.37	0.20	0.12
Mq	10.7	8.18	6.06	26.5	43.8	58.3	94.2	60.1	44.0	26.3	13.7	8.26
h_A	29	20	16	69	117	151	252	161	114	71	36	21

Reihe: 2002-2006 **Mittlere Monatsmittel in m³/s (MQ),l/s.km²(Mq) bzw. -summen in mm (h_A)**

MQ	0.09	0.08	0.09	0.13	0.61	1.44	1.36	1.03	0.53	0.35	0.22	0.13
Mq	6.39	5.71	6.61	9.18	43.2	102	96.0	72.6	37.6	24.7	15.4	9.01
h_A	17	14	18	24	116	263	257	194	97	66	40	23

Reihe: 1951-2007 **Mittlere Monatsmittel mit Extremwerten in m³/s**

NQ	.041	.037	.037	.040	.045	0.10	0.27	0.18	.039	.015	.026	.030
NQ_T	.041	.037	.040	.040	0.06	0.19	0.37	0.29	0.15	.050	0.06	.040
MNQ_T	0.08	0.07	0.07	0.08	0.20	0.57	0.83	0.63	0.40	0.21	0.13	0.10
NMQ	.050	.042	.047	0.05	0.19	0.55	0.90	0.57	0.23	0.14	0.10	.046
MQ	0.09	0.08	0.08	0.14	0.55	1.29	1.46	1.17	0.64	0.34	0.18	0.12
HMQ	0.15	0.12	0.14	0.38	1.26	2.14	2.34	1.91	1.12	0.62	0.31	0.17
MHQ	0.11	0.09	0.12	0.30	1.74	3.44	4.10	3.58	1.87	0.94	0.34	0.20
HQ	0.19	0.16	0.35	1.02	3.62	7.10	22.9	11.0	4.72	3.22	1.02	1.31

Jahreswerte in m³/s (Q),l/s.km²(Mq), mm (h_A)

	Berichtsjahr			Reihe: 2002 - 2006			Reihe: 1951 - 2007		
NQ	0.08	13.03.		.035	25.11.2005		.015	27.10.1989	
NQ_T	0.08	13.03.					.037	14.02.1979	
$MJNQ_T$							0.06		
NJMQ							0.36		1968
MQ,Mq,h_A	0.48	33.5	1057	0.51	35.9	1133	0.51	36.2	1141
HJMQ							0.69		1965
MJHQ							4.84		
HQ	3.46	09.07.		22.9	28.07.2006		22.9	28.07.2006	

NNQ seit 1951: .015 27.10.1989 **HHQ seit** 1951: 22.9 28.07.2006

Berichtsjahr(J) Überschreitungsdauer der Abflüsse in Tagen Reihe(R): 2002-2006

m³/s	Tage(J)	Tage(R)	m³/s	Tage(J)	Tage(R)	m³/s	Tage(J)	Tage(R)	m³/s	Tage(J)	Tage(R)
10000			500			20.0			1.00	48	69.2
8000			350			16.0			0.80	59	89.8
6000			250			12.0			0.60	129	109.6
4000			180			9.00			0.40	182	136.6
3000			140			7.00			0.30	189	164.0
2000			100			5.00			0.20	219	196.2
1600			80.0			3.50		0.2	0.10	326	284.8
1200			60.0			2.50		2.2	0.06	365	348.2
900			40.0			1.80	2	12.2	0.03		365.2
700			30.0			1.40	12	37.4	0.00		

durch Kraftwerksbetrieb beeinflusst
Werte aufgrund Fliesswechsel unsicher
Im Jän,Feb,Mrz,Apr,Mai,Jun,Jul,Aug,Sep,Okt,Nov,Dez n.erg.W.erm.

Abflüsse

Nr. 692 Lienz
Isel

Mst.Nr. 212167 Art: Schreibpegel Einzugsgebiet: 1198.7 km²
Ableitungen aus: 12.1 km² E(wirksam): 1186.6 km²

Monat	I	II	III	IV	V	VI	VII	VIII	IX	X	XI	XII
Tag	Tägliche Abflüsse 2007 in m³/s											
1.	9.34	8.81	8.34	9.21	49.9	41.5	70.1	48.2	53.1	33.2	18.2	13.6
2.	9.22	8.79	8.35	9.49	48.4	42.9	103	54.5	48.7	34.0	18.2	13.2
3.	8.98	8.76	8.45	9.52	43.1	45.3	96.1	65.1	48.2	37.9	17.9	13.6
4.	9.11	8.21	8.12	10.0	39.6	58.0	142	48.5	51.5	39.9	17.8	13.3
5.	9.18	8.50	8.08	10.1	37.2	63.4	101	47.8	42.6	44.1	16.8	12.9
6.	8.78	8.46	8.44	10.5	34.4	56.9	81.9	50.9	40.5	54.3	16.4	12.7
7.	8.90	8.43	8.37	11.9	33.2	55.2	76.0	52.0	44.9	45.8	16.1	12.9
8.	8.62	8.05	9.17	13.0	34.0	58.0	77.8	58.1	48.4	39.3	16.5	12.2
9.	8.72	8.48	8.55	13.7	39.3	64.7	144	78.5	48.5	36.4	16.2	12.6
10.	9.36	7.97	8.24	15.0	38.3	74.1	152	55.7	45.1	34.1	15.3	12.2
11.	8.98	7.91	7.75	16.4	40.6	68.5	109	50.5	45.6	32.0	16.3	11.9
12.	8.96	8.33	8.36	20.3	51.8	72.3	91.6	58.3	41.5	30.5	16.4	11.6
13.	9.03	8.47	8.51	25.1	56.4	69.7	81.1	52.8	40.3	28.7	15.2	11.5
14.	8.75	8.21	8.81	29.9	63.2	65.0	82.9	47.2	40.6	27.6	14.8	11.3
15.	8.64	8.38	9.15	33.0	82.3	66.9	89.8	49.4	42.4	27.2	14.3	10.2
16.	8.35	8.01	9.70	34.4	56.7	69.7	88.1	59.6	43.7	27.1	13.4	10.2
17.	8.70	7.73	9.60	35.8	46.9	64.5	85.3	71.6	45.4	26.2	13.4	10.5
18.	8.47	7.87	9.94	36.4	41.7	69.0	86.2	52.4	53.2	25.1	13.7	9.74
19.	9.62	7.85	11.5	31.4	37.9	74.0	85.0	49.2	51.2	22.5	14.0	10.6
20.	12.8	7.88	10.4	30.6	40.0	77.3	78.9	70.1	42.1	22.2	13.6	11.3
21.	10.2	7.95	9.83	33.6	50.3	113	79.1	63.9	38.7	21.7	13.7	11.8
22.	9.48	8.12	9.05	37.5	67.9	97.2	72.2	59.8	37.9	21.3	13.6	11.3
23.	9.53	8.15	9.65	40.1	85.3	123	68.6	61.2	37.9	21.3	13.9	11.4
24.	9.30	7.95	9.23	44.5	81.7	87.9	70.0	63.7	38.2	20.7	16.9	10.6
25.	8.95	8.05	9.22	41.9	80.6	82.9	61.1	56.9	38.2	19.9	18.0	10.3
26.	8.82	8.24	9.13	48.2	77.8	82.3	56.1	58.8	37.7	19.9	15.6	10.1
27.	8.26	8.10	9.17	48.2	84.5	89.2	56.9	55.3	37.2	19.7	14.0	10.2
28.	8.69	8.47	8.58	48.5	66.0	75.2	61.2	56.3	37.7	22.8	13.5	10.4
29.	8.87		8.75	54.4	56.9	66.6	61.9	72.0	34.5	20.1	13.4	10.1
30.	8.89		9.29	54.0	46.9	77.8	62.8	87.3	33.0	19.5	14.1	10.3
31.	8.69		10.2		43.0		48.9	65.8		18.8		10.3
	Extremwerte in m³/s											
am	27.	19.	11.	02.	07.	01.	31.	15.	30.	19.	22.	30.
NQ	6.24	6.09	6.84	8.19	31.6	39.7	39.6	36.9	32.0	18.4	12.0	7.65
HQ	18.1	12.7	14.2	61.9	102	164	216	119	83.1	57.9	20.0	16.9
am	20.	01.	31.	30.	23.	23.	09.	30.	18.	06.	24.	01.
	Monatsmittel in m³/s(MQ),l/s.km²(Mq) bzw.Monatssummen in mm (h_A)											
MQ	9.10	8.22	9.03	28.6	53.4	71.7	84.5	58.8	43.0	28.8	15.4	11.4
Mq	7.67	6.93	7.61	24.1	45.0	60.5	71.2	49.5	36.2	24.3	13.0	9.64
h_A	21	17	20	62	121	157	191	133	94	65	34	25

Reihe: 2002-2006 **Mittlere Monatsmittel in m³/s (MQ),l/s.km²(Mq) bzw. -summen in mm (h_A)**

MQ	9.54	7.71	8.59	14.2	55.9	92.1	80.6	60.5	37.8	28.8	22.5	13.7
Mq	8.04	6.49	7.24	11.9	47.1	77.6	68.0	51.0	31.9	24.3	19.0	11.5
h_A	22	16	19	31	126	201	182	137	83	65	49	30

Reihe: 1951-2007 **Mittlere Monatsmittel mit Extremwerten in m³/s**

NQ	3.36	3.30	3.00	4.80	8.32	20.2	32.1	24.6	14.0	8.84	6.04	4.90
NQ_T	4.28	3.30	3.00	4.80	8.32	20.2	33.9	28.1	15.7	10.4	6.58	6.23
MNQ_T	7.19	6.45	6.64	9.41	21.7	50.5	61.2	46.4	30.0	19.0	13.1	9.29
NMQ	5.71	3.83	4.44	6.60	18.9	65.0	63.5	38.4	26.0	13.6	10.6	7.50
MQ	8.70	7.37	8.38	15.4	53.5	98.9	93.9	72.0	45.4	29.0	17.9	11.8
HMQ	15.4	11.1	15.5	31.6	105	167	150	143	101	66.9	37.9	21.0
MHQ	12.7	10.3	14.0	33.1	130	221	207	183	116	71.4	33.7	18.5
HQ	31.4	19.6	34.9	99.0	284	685	466	690	720	242	152	58.0

Jahreswerte in m³/s (Q),l/s.km²(Mq), mm (h_A)

	Berichtsjahr			Reihe: 2002 - 2006			Reihe: 1951 - 2007		
NQ	6.09	19.02.		4.62	02.03.2004		3.00	04.03.1963	
NQ_T	7.73	17.02.					3.00	02.03.1963	
$MJNQ_T$							6.11		
NJMQ							30.2		1976
MQ,Mq,h_A	35.3	29.8	939	36.2	30.5	961	38.7	32.6	1028
HJMQ							53.4		1965
MJHQ							280		
HQ	216	09.07.		309	09.07.2004		720	03.09.1965	

NNQ seit 1951: 3.00 04.03.1963 **HHQ seit** 1951: 720 03.09.1965

Berichtsjahr(J) Überschreitungsdauer der Abflüsse in Tagen Reihe(R): 2002-2006

m³/s	Tage(J)	Tage(R)	m³/s	Tage(J)	Tage(R)	m³/s	Tage(J)	Tage(R)	m³/s	Tage(J)	Tage(R)
10000			500			20.0	198	196.4	1.00		
8000			350			16.0	217	218.6	0.80		
6000			250			12.0	248	249.6	0.60		
4000			180		0.4	9.00	303	306.8	0.40		
3000			140	3	3.0	7.00	365	349.6	0.30		
2000			100	8	19.8	5.00		365.2	0.20		
1600			80.0	29	40.8	3.50			0.10		
1200			60.0	70	80.0	2.50			0.06		
900			40.0	146	127.2	1.80			0.03		
700			30.0	181	151.6	1.40			0.00		

siehe Tabelle Überleitungen u. Speicherungen d. Berichtsjahrs
durch Kraftwerksbetrieb beeinflusst

Nr. 693 Lienz-Peggetz
Drau

Mst.Nr. 212316 Art: Schreibpegel Einzugsgebiet: 1876.2 km²
Ableitungen aus: 12.1 km² E(wirksam): 1864.1 km²

Monat	I	II	III	IV	V	VI	VII	VIII	IX	X	XI	XII
Tag	Tägliche Abflüsse 2007 in m³/s											
1.	15.2	14.1	13.8	15.9	63.8	55.5	89.2	62.0	71.2	48.3	29.7	23.7
2.	15.3	13.9	14.6	16.8	62.4	57.1	123	66.9	65.4	48.8	29.0	22.6
3.	15.1	15.2	13.5	16.9	57.0	58.0	116	82.0	66.7	53.0	28.8	24.0
4.	13.9	12.1	13.8	18.3	52.3	71.7	166	62.3	70.6	54.9	28.5	22.3
5.	15.0	14.3	14.5	18.4	50.5	76.6	126	60.4	60.0	59.8	27.7	22.2
6.	13.9	14.8	14.8	19.7	46.5	70.6	105	63.7	57.7	70.3	27.3	23.1
7.	13.9	14.1	16.0	20.6	45.8	68.6	97.4	66.2	61.2	61.7	26.3	22.2
8.	14.4	13.9	16.9	23.0	45.9	70.9	97.9	72.2	63.8	54.3	27.3	20.8
9.	14.2	14.9	17.3	23.4	51.1	76.8	169	97.4	63.2	51.6	27.3	21.0
10.	14.5	14.0	15.0	25.7	50.7	85.9	188	71.0	60.1	48.7	25.3	21.2
11.	14.7	12.8	13.0	27.0	54.0	80.9	142	64.4	60.6	47.3	26.5	20.3
12.	15.2	15.7	14.8	32.1	64.8	85.4	122	71.2	55.9	44.8	27.1	20.2
13.	14.4	13.2	15.3	37.6	70.7	83.8	108	66.7	54.2	43.8	24.6	19.8
14.	12.8	13.6	15.6	43.8	77.1	77.9	109	62.3	55.3	41.3	24.8	20.5
15.	14.1	14.2	16.3	46.5	99.0	80.4	113	62.2	56.8	41.0	23.8	17.1
16.	13.7	14.4	17.9	48.2	72.1	84.0	111	72.0	55.7	40.3	22.5	16.1
17.	13.9	13.6	17.5	49.8	60.7	77.1	106	86.1	58.5	39.5	22.0	17.7
18.	13.3	12.3	15.6	49.6	55.1	81.9	106	66.6	68.7	38.8	21.9	16.4
19.	15.8	13.2	20.7	45.1	50.4	87.6	104	61.6	65.4	36.2	22.7	16.5
20.	21.1	12.6	18.5	44.4	51.6	89.0	96.6	94.5	55.7	35.4	22.6	17.9
21.	15.4	13.2	17.6	46.9	61.6	125	95.8	86.6	52.4	33.2	22.7	18.3
22.	15.1	13.2	15.4	50.7	78.8	110	88.7	81.7	51.4	33.8	23.4	17.0
23.	15.6	14.2	17.4	53.6	96.8	134	85.0	82.2	49.7	34.1	24.3	18.0
24.	15.5	13.0	16.3	57.4	93.2	101	86.6	85.2	49.9	33.1	31.9	18.3
25.	14.7	12.2	14.1	55.2	93.0	95.5	76.5	76.0	50.3	32.3	33.6	16.9
26.	15.6	13.9	16.4	61.3	90.8	95.3	70.2	77.5	51.7	33.0	28.9	16.0
27.	13.1	13.2	15.6	61.4	99.3	113	71.8	73.0	52.5	31.3	24.3	16.5
28.	12.7	14.0	15.0	60.3	78.5	96.6	77.6	74.2	57.0	36.3	23.7	16.6
29.	14.2		14.9	66.5	75.8	86.6	77.3	90.8	51.1	31.8	23.6	16.8
30.	14.5		16.1	66.9	61.7	99.3	78.2	107	48.1	31.8	25.0	16.0
31.	13.9		18.6		57.0		63.0	85.0		31.3		15.5
	Extremwerte in m³/s											
am	27.	21.	04.	01.	06.	01.	31.	05.	30.	31.	16.	30.
NQ	8.31	8.79	9.81	11.7	38.5	46.5	54.0	46.6	40.1	24.9	16.7	10.4
HQ	32.0	32.1	37.2	80.0	117	167	250	141	115	85.7	48.6	43.0
am	13.	01.	20.	30.	23.	23.	09.	09.	18.	06.	24.	03.
	Monatsmittel in m³/s(MQ),l/s.km²(Mq) bzw.Monatssummen in mm (h_A)											
MQ	14.7	13.7	15.9	40.1	66.7	85.9	105	75.2	58.0	42.6	25.9	19.1
Mq	7.87	7.36	8.53	21.5	35.8	46.1	56.5	40.3	31.1	22.9	13.9	10.2
h_A	21	18	23	56	96	119	151	108	81	61	36	27

Reihe: 2002-2006 **Mittlere Monatsmittel in m³/s (MQ),l/s.km²(Mq) bzw. -summen in mm (h_A)**

MQ	16.3	14.0	15.7	24.1	79.1	118	100	76.6	51.2	44.1	38.8	24.5
Mq	8.76	7.49	8.41	13.0	42.4	63.1	53.8	41.1	27.4	23.7	20.8	13.1
h_A	23	18	23	34	114	164	144	110	71	63	54	34

Reihe: 1971-2007 **Mittlere Monatsmittel mit Extremwerten in m³/s**

NQ	5.51	5.13	6.16	7.67	14.9	34.4	49.0	35.4	22.7	14.6	9.57	8.18
NQ_T	8.22	7.83	8.86	9.89	22.0	42.4	54.7	40.2	25.8	17.3	12.1	9.08
MNQ_T	13.3	12.3	12.7	17.3	37.7	72.8	81.6	58.8	41.7	31.3	23.2	16.7
NMQ	10.9	9.76	9.55	17.1	35.4	82.4	76.5	50.0	33.6	21.5	15.2	11.7
MQ	15.8	13.9	16.0	25.7	79.2	124	117	85.2	57.1	46.9	30.6	20.9
HMQ	31.6	23.5	35.2	43.0	145	215	166	110	86.8	106	73.7	42.5
MHQ	25.5	23.9	29.6	52.9	179	256	262	206	132	121	57.2	35.1
HQ	57.7	40.7	54.0	100	391	789	584	524	321	389	185	78.4

Jahreswerte in m³/s (Q),l/s.km²(Mq), mm (h_A)

	Berichtsjahr			Reihe: 2002 - 2006			Reihe: 1971 - 2007		
NQ	8.31	27.01.		6.46	25.01.2006		5.13	13.02.1999	
NQ_T	12.1	04.02.					7.83	01.02.1986	
$MJNQ_T$							11.4		
NJMQ							42.3		1971
MQ,Mq,h_A	47.1	25.3	798	50.4	27.0	853	52.9	28.4	895
HJMQ							66.7		1979
MJHQ							326		
HQ	250	09.07.		385	09.07.2004		789	18.06.1991	

NNQ seit 1971: 5.13 13.02.1999 **HHQ seit** 1971: 789 18.06.1991

Berichtsjahr(J) Überschreitungsdauer der Abflüsse in Tagen Reihe(R): 2002-2006

m³/s	Tage(J)	Tage(R)	m³/s	Tage(J)	Tage(R)	m³/s	Tage(J)	Tage(R)	m³/s	Tage(J)	Tage(R)
10000			500			20.0	253	257.4	1.00		
8000			350			16.0	288	301.8	0.80		
6000			250		0.2	12.0	365	356.8	0.60		
4000			180	1	2.2	9.00		365.2	0.40		
3000			140	4	14.4	7.00			0.30		
2000			100	22	44.2	5.00			0.20		
1600			80.0	60	78.0	3.50			0.10		
1200			60.0	126	121.0	2.50			0.06		
900			40.0	186	165.8	1.80			0.03		
700			30.0	205	208.6	1.40			0.00		

ausgewertet nach Erhebung der Verbund Austrian Hydro Power AG
siehe Tabelle Überleitungen u. Speicherungen d. Berichtsjahrs
durch Kraftwerksbetrieb beeinflusst
Im Jän nach ergänzten Wasserständen ermittelt

Abflüsse

Nr. 694 Obernußdorf
Debantbach

Mst.Nr. 212217 Art: Schreibpegel Einzugsgebiet: 56.8 km²

Monat	I	II	III	IV	V	VI	VII	VIII	IX	X	XI	XII
Tag	Tägliche Abflüsse 2007 in m³/s											
1.	0.52	0.41	0.46	0.50	2.03	1.61	3.80	1.84	2.37	1.51	1.02	0.83
2.	0.52	0.41	0.46	0.50	1.88	1.63	4.39	1.74	2.16	1.59	1.00	0.82
3.	0.51	0.41	0.46	0.50	1.61	1.66	4.67	2.37	2.07	1.69	0.99	0.81
4.	0.51	0.42	0.46	0.50	1.47	2.04	6.45	1.90	2.23	1.76	0.98	0.79
5.	0.50	0.45	0.47	0.52	1.44	2.19	5.19	1.78	2.10	1.77	0.96	0.78
6.	0.51	0.45	0.47	0.59	1.34	1.98	4.15	1.70	2.06	1.89	0.93	0.76
7.	0.52	0.45	0.49	0.68	1.33	1.81	3.71	1.68	2.14	1.75	0.93	0.75
8.	0.52	0.45	0.54	0.75	1.39	1.75	3.51	2.02	2.13	1.63	0.95	0.74
9.	0.50	0.45	0.51	0.81	1.56	1.77	7.40	3.44	2.05	1.52	0.92	0.72
10.	0.50	0.45	0.51	0.90	1.57	1.94	8.71	2.43	1.94	1.46	0.91	0.71
11.	0.50	0.45	0.50	1.04	1.79	1.76	6.06	2.12	1.92	1.41	0.96	0.70
12.	0.50	0.46	0.49	1.20	2.27	1.84	4.73	1.98	1.77	1.37	0.96	0.68
13.	0.50	0.46	0.51	1.41	2.10	2.05	3.97	1.87	1.70	1.33	0.90	0.67
14.	0.49	0.45	0.52	1.67	2.28	2.15	3.59	1.77	1.69	1.29	0.86	0.66
15.	0.47	0.46	0.55	1.83	2.97	2.12	3.31	1.71	1.66	1.25	0.79	0.65
16.	0.47	0.43	0.59	1.86	2.23	2.10	3.11	1.62	1.62	1.22	0.78	0.64
17.	0.47	0.44	0.60	1.87	1.82	1.97	2.93	2.71	1.63	1.19	0.78	0.62
18.	0.48	0.43	0.62	1.71	1.59	1.98	2.74	2.26	1.80	1.18	0.79	0.61
19.	0.66	0.43	0.71	1.49	1.43	2.46	2.58	1.89	1.73	1.13	0.80	0.60
20.	0.62	0.46	0.66	1.61	1.58	2.17	2.41	3.14	1.57	1.09	0.81	0.59
21.	0.54	0.46	0.62	1.79	1.98	2.41	2.26	3.59	1.49	1.07	0.81	0.58
22.	0.52	0.47	0.57	1.93	2.44	2.23	2.31	3.18	1.45	1.09	0.80	0.57
23.	0.49	0.46	0.57	2.00	2.58	2.28	2.21	3.06	1.43	1.10	0.82	0.55
24.	0.48	0.46	0.58	1.88	2.58	1.98	2.65	2.97	1.41	1.07	1.01	0.54
25.	0.49	0.46	0.55	1.91	2.70	1.81	2.48	2.44	1.38	1.05	1.04	0.54
26.	0.47	0.46	0.52	2.01	2.76	2.62	2.06	2.21	1.43	1.02	0.95	0.54
27.	0.45	0.46	0.50	1.88	3.79	6.22	1.92	2.05	1.53	1.00	0.88	0.54
28.	0.43	0.46	0.48	2.02	2.47	4.48	2.03	2.01	1.59	1.20	0.85	0.54
29.	0.42		0.48	2.17	2.50	3.71	1.99	2.13	1.50	1.06	0.87	0.54
30.	0.41		0.48	2.17	1.98	4.84	2.32	3.25	1.47	1.05	0.84	0.54
31.	0.41		0.49		1.73		2.00	2.87		1.03		0.54
	Extremwerte in m³/s											
am	31.	19.	12.	01.	07.	02.	27.	17.	26.	27.	16.	31.
NQ	0.41	0.37	0.45	0.50	1.32	1.55	1.88	1.59	1.35	0.98	0.75	0.54
HQ	0.78	0.52	0.74	2.49	5.48	10.8	12.0	6.88	2.62	2.00	1.36	0.84
am	19.	19.	19.	28.	27.	26.	10.	17.	03.	06.	24.	01.
	Monatsmittel in m³/s(MQ),l/s.km²(Mq) bzw.Monatssummen in mm (h_A)											
MQ	0.50	0.45	0.53	1.39	2.04	2.38	3.60	2.31	1.77	1.32	0.90	0.65
Mq	8.72	7.88	9.34	24.5	35.9	42.0	63.4	40.8	31.1	23.2	15.8	11.4
h_A	23	19	25	63	96	109	170	109	81	62	41	30

Reihe: 2002-2006	Mittlere Monatsmittel in m³/s (MQ),l/s.km²(Mq) bzw. -summen in mm (h_A)											
MQ	0.63	0.51	0.55	0.85	3.50	4.84	3.21	2.48	1.69	1.75	1.48	0.92
Mq	11.0	9.05	9.64	15.0	61.6	85.2	56.6	43.7	29.8	30.9	26.1	16.2
h_A	30	22	26	39	165	221	152	117	77	83	68	42
Reihe: 2000-2007	**Mittlere Monatsmittel mit Extremwerten in m³/s**											
NQ	0.38	0.37	0.36	0.42	0.94	1.34	1.31	1.21	1.07	0.89	0.65	0.44
NQ_T	0.38	0.41	0.36	0.49	1.09	1.39	1.39	1.24	1.08	0.89	0.66	0.47
MNQ_T	0.55	0.47	0.46	0.57	1.47	2.28	1.99	1.62	1.31	1.15	0.92	0.68
NMQ	0.41	0.41	0.42	0.70	2.04	2.38	2.20	1.78	1.49	1.02	0.75	0.58
MQ	0.61	0.51	0.55	0.98	3.60	4.58	3.40	2.48	1.72	1.84	1.37	0.87
HMQ	0.91	0.61	0.69	1.39	5.45	7.19	5.23	3.05	1.94	3.14	2.65	1.66
MHQ	0.75	0.57	0.83	2.43	9.80	13.7	12.0	10.2	4.54	5.47	3.79	1.20
HQ	1.16	0.79	1.37	4.53	17.3	24.8	14.9	20.1	12.0	12.3	11.4	2.91

Jahreswerte in m³/s (Q),l/s.km²(Mq), mm (h_A)	Berichtsjahr			Reihe: 2002 - 2006			Reihe: 2000 - 2007		
NQ	0.37	19.02.		0.36	19.03.2006		0.36	19.03.2006	
NQ_T	0.41	02.02.					0.36	19.03.2006	
$MJNQ_T$							0.45		
NJMQ							1.49		2006
MQ,Mq,h_A	1.49	26.3	829	1.87	33.0	1040	1.88	33.1	1045
HJMQ							2.37		2001
MJHQ							16.1		
HQ	12.0	10.07.		17.2	11.06.2004		24.8	11.06.2001	
NNQ seit 1986:	0.36	19.03.2006		**HHQ seit** 1986:	51.7	19.07.1987			

Berichtsjahr(J) Überschreitungsdauer der Abflüsse in Tagen Reihe(R): 2002-2006												
m³/s	Tage(J)	Tage(R)	m³/s	Tage(J)	Tage(R)	m³/s	Tage(J)	Tage(R)	m³/s	Tage(J)	Tage(R)
10000			500			20.0			1.00	208	217.4
8000			350			16.0			0.80	235	242.2
6000			250			12.0		0.6	0.60	264	295.2
4000			180			9.00		2.0	0.40	365	359.6
3000			140			7.00	2	8.4	0.30		365.2
2000			100			5.00	6	26.6	0.20		
1600			80.0			3.50	20	49.8	0.10		
1200			60.0			2.50	41	83.4	0.06		
900			40.0			1.80	122	126.2	0.03		
700			30.0			1.40	178	170.2	0.00		

Nr. 695 Oberdrauburg-OWF
Drau

Mst.Nr. 212324 Art: Schreibpegel Einzugsgebiet: 2112.0 km²

Ableitungen aus: **12.1 km²** **E(wirksam): 2099.9 km²**

Monat	I	II	III	IV	V	VI	VII	VIII	IX	X	XI	XII
Tag	Tägliche Abflüsse 2007 in m³/s											
1.	17.2	16.2	16.9	19.6	67.4	60.3	94.9	64.0	77.3	53.3	31.8	26.7
2.	17.2	16.1	18.1	20.5	66.7	61.8	127	69.3	68.9	53.8	31.0	26.1
3.	17.0	17.3	17.0	20.2	60.5	62.8	128	87.1	70.5	56.4	30.5	28.1
4.	16.0	14.2	17.5	21.9	55.1	73.6	176	65.3	78.0	58.8	30.5	26.2
5.	16.8	15.5	16.1	21.5	54.3	82.6	140	61.3	65.8	62.0	29.6	26.0
6.	15.9	15.6	17.5	23.6	49.4	77.0	115	65.6	63.4	74.6	29.2	25.5
7.	15.6	16.0	19.2	24.6	48.6	72.4	106	69.2	65.5	67.3	27.8	25.1
8.	16.4	15.3	21.9	26.3	47.6	74.3	105	75.7	68.1	58.8	28.6	24.4
9.	15.7	15.8	20.4	27.4	53.2	79.3	173	104	67.8	55.0	29.8	23.7
10.	17.1	16.0	18.0	30.0	52.7	89.6	213	77.7	64.5	51.7	29.3	24.6
11.	16.6	14.0	15.8	30.7	55.1	87.4	155	68.9	64.6	49.7	29.9	23.4
12.	17.2	16.9	17.6	36.0	67.3	90.4	132	74.2	60.0	46.4	30.9	23.1
13.	16.1	15.6	17.3	40.4	74.5	88.9	117	71.1	57.6	46.1	28.1	22.0
14.	15.2	15.0	17.7	47.2	80.5	83.3	116	65.5	58.8	43.7	28.3	23.1
15.	16.1	15.5	18.1	50.9	106	84.5	119	64.6	59.1	42.4	26.8	20.0
16.	15.2	15.6	19.3	51.9	79.1	90.5	116	74.5	59.0	42.3	25.2	20.3
17.	15.8	15.3	18.7	53.4	66.6	82.1	111	89.8	62.3	41.3	25.2	20.5
18.	15.5	14.1	18.1	53.6	59.6	85.5	110	72.2	69.8	40.1	24.8	18.6
19.	17.0	14.7	22.5	48.4	53.2	92.4	107	65.5	71.7	37.6	25.7	20.2
20.	22.5	15.0	20.8	47.8	53.8	92.6	101	101	59.5	37.0	25.7	20.0
21.	18.1	15.2	19.2	49.5	63.8	127	99.0	96.7	55.2	35.4	25.4	20.0
22.	17.2	15.6	17.9	53.4	79.1	114	93.5	90.4	53.7	35.3	25.7	19.6
23.	17.8	15.7	19.3	57.0	99.8	138	88.6	87.8	53.4	36.2	26.3	21.2
24.	17.1	15.5	18.1	61.4	97.9	105	91.5	95.2	52.2	34.9	39.0	21.6
25.	16.7	14.9	17.7	57.4	97.3	99.5	82.0	82.3	53.0	33.9	45.0	20.1
26.	17.7	16.4	19.0	65.2	96.3	99.7	73.6	82.7	55.4	34.1	33.8	18.2
27.	14.9	16.2	17.6	64.7	107	122	74.6	78.6	58.7	33.4	29.4	19.3
28.	15.4	17.2	17.7	62.8	87.6	106	80.1	78.7	65.4	38.4	28.4	18.9
29.	16.1		17.5	69.3	88.3	92.6	81.6	95.0	57.8	33.9	27.4	19.2
30.	16.6		18.5	71.0	69.7	106	84.6	112	54.1	34.2	27.1	18.8
31.	15.5		21.9		63.8		66.9	92.5		32.5		18.2
	Extremwerte in m³/s											
am	27.	01.	01.	01.	06.	01.	31.	05.	23.	27.	16.	30.
NQ	10.6	11.4	13.1	15.8	41.2	51.0	57.6	48.2	44.7	27.0	20.4	13.5
HQ	31.1	31.1	37.1	82.1	120	169	275	144	120	90.3	62.6	41.2
am	13.	01.	07.	30.	24.	23.	10.	09.	18.	06.	24.	03.
	Monatsmittel in m³/s(MQ),l/s.km²(Mq) bzw.Monatssummen in mm (h_A)											
MQ	16.6	15.6	18.5	43.6	71.0	90.7	112	79.9	62.4	45.2	29.2	22.0
Mq	7.91	7.42	8.80	20.8	33.8	43.2	53.4	38.1	29.7	21.5	13.9	10.5
h_A	21	18	24	54	91	112	143	102	77	58	36	27

Reihe: 2002-2006	Mittlere Monatsmittel in m³/s (MQ),l/s.km²(Mq) bzw. -summen in mm (h_A)											
MQ	19.5	16.2	18.7	27.2	86.1	128	108	82.9	57.0	50.1	49.2	30.1
Mq	9.30	7.74	8.93	12.9	41.0	60.7	51.6	39.5	27.2	23.8	23.4	14.3
h_A	25	19	24	34	110	157	138	106	70	64	61	37
Reihe: 1951-2007	**Mittlere Monatsmittel mit Extremwerten in m³/s**											
NQ	8.50	8.47	9.17	10.5	11.1	39.6	49.1	32.7	24.8	17.1	11.1	8.63
NQ_T	9.75	9.92	11.2	13.3	21.4	48.8	57.0	35.9	27.4	18.4	14.5	9.67
MNQ_T	16.5	15.5	16.2	22.0	43.1	85.5	92.5	69.6	48.4	34.9	27.2	19.8
NMQ	12.3	11.9	12.5	18.8	42.6	90.7	79.0	52.5	38.4	23.6	17.8	13.2
MQ	19.2	17.4	20.1	33.1	90.0	148	133	101	70.0	52.3	38.7	25.0
HMQ	35.4	30.9	40.0	58.8	174	300	200	225	212	125	94.7	55.5
MHQ	27.6	24.9	33.1	62.5	196	291	273	232	165	134	80.5	40.2
HQ	78.2	54.2	68.8	145	495	786	661	850	850	532	430	128

Jahreswerte in m³/s (Q),l/s.km²(Mq), mm (h_A)	Berichtsjahr			Reihe: 2002 - 2006			Reihe: 1951 - 2007		
NQ	10.6	27.01.		8.50	16.01.2006		8.47	13.02.1999	
NQ_T	14.0	11.02.					9.67	26.12.1986	
$MJNQ_T$							14.5		
NJMQ							43.8		1964
MQ,Mq,h_A	50.8	24.2	763	56.3	26.8	845	62.5	29.8	938
HJMQ							92.5		1951
MJHQ							371		
HQ	275	10.07.		419	09.07.2004		850	03.09.1965	
NNQ seit 1951:	8.47	13.02.1999		**HHQ seit** 1951:	850	03.09.1965			

Berichtsjahr(J) Überschreitungsdauer der Abflüsse in Tagen Reihe(R): 2002-2006												
m³/s	Tage(J)	Tage(R)	m³/s	Tage(J)	Tage(R)	m³/s	Tage(J)	Tage(R)	m³/s	Tage(J)	Tage(R)
10000			500			20.0	272	289.0	1.00		
8000			350			16.0	335	331.6	0.80		
6000			250		0.4	12.0	365	365.2	0.60		
4000			180	1	5.2	9.00			0.40		
3000			140	5	22.6	7.00			0.30		
2000			100	31	58.0	5.00			0.20		
1600			80.0	72	93.2	3.50			0.10		
1200			60.0	137	133.6	2.50			0.06		
900			40.0	190	184.4	1.80			0.03		
700			30.0	213	223.6	1.40			0.00		

siehe Tabelle Überleitungen u. Speicherungen d. Berichtsjahrs

Abflüsse

Nr. 696 Irschen
Mödritschbach

Mst.Nr. 212340 Art: Schreibpegel Einzugsgebiet: 6.9 km²

Monat	I	II	III	IV	V	VI	VII	VIII	IX	X	XI	XII
Tag	Tägliche Abflüsse 2007 in m³/s											
1.	.039	.043	0.06	0.10	0.17	0.12	0.13	0.06	0.10	0.10	0.10	0.13
2.	.039	.049	0.06	0.09	0.16	0.13	0.17	0.06	0.09	0.10	0.09	0.12
3.	.039	.049	0.07	0.10	0.16	0.13	0.13	0.08	0.09	0.10	0.08	0.11
4.	.039	.049	0.07	0.12	0.18	0.13	0.36	0.08	0.09	0.10	0.08	0.11
5.	.039	0.06	0.07	0.11	0.18	0.13	0.25	0.08	0.09	0.10	0.08	0.11
6.	.039	0.06	0.07	0.13	0.17	0.13	0.19	0.09	0.08	0.14	0.08	0.10
7.	.039	0.06	0.11	0.14	0.16	0.13	0.16	0.13	0.08	0.13	0.09	0.10
8.	.039	0.06	0.12	0.14	0.15	0.13	0.15	0.13	0.07	0.12	0.08	0.10
9.	.039	0.06	0.10	0.13	0.15	0.13	0.29	0.20	0.07	0.11	0.08	0.10
10.	.039	0.06	0.08	0.15	0.15	0.13	0.42	0.15	0.07	0.11	0.08	0.10
11.	.039	0.06	0.08	0.16	0.16	0.14	0.34	0.13	0.07	0.11	0.09	0.10
12.	.039	0.06	0.08	0.19	0.19	0.16	0.30	0.13	0.07	0.11	0.09	0.10
13.	.039	0.06	0.08	0.23	0.17	0.13	0.24	0.13	0.06	0.11	0.08	0.10
14.	.039	0.07	0.08	0.26	0.16	0.13	0.20	0.13	0.06	0.11	0.08	0.08
15.	.039	0.07	0.08	0.29	0.20	0.16	0.17	0.12	0.06	0.11	0.08	0.08
16.	.039	0.07	0.08	0.29	0.19	0.13	0.15	0.11	0.06	0.11	0.07	0.08
17.	.039	0.07	0.09	0.27	0.18	0.12	0.14	0.12	0.06	0.11	0.07	0.08
18.	.039	0.07	0.09	0.26	0.16	0.12	0.12	0.12	0.07	0.11	0.07	0.08
19.	.045	0.07	0.09	0.25	0.15	0.13	0.10	0.12	0.07	0.11	0.08	0.08
20.	.049	0.07	0.10	0.24	0.15	0.12	0.10	0.16	0.06	0.10	0.08	0.08
21.	.049	0.07	0.09	0.23	0.15	0.12	0.09	0.14	0.06	0.10	0.08	0.08
22.	.049	0.07	0.08	0.22	0.15	0.12	0.09	0.13	0.06	0.10	0.08	0.08
23.	.036	0.07	0.08	0.20	0.14	0.13	0.09	0.17	.050	0.10	0.10	0.08
24.	.047	0.07	0.09	0.20	0.14	0.12	0.09	0.14	.043	0.10	0.39	0.08
25.	.040	0.07	0.08	0.19	0.13	0.11	0.08	0.13	.043	0.10	0.31	0.08
26.	.039	0.07	0.08	0.19	0.14	0.15	0.07	0.12	0.09	0.10	0.16	0.07
27.	.039	0.07	0.08	0.17	0.15	0.19	0.07	0.12	0.12	0.10	0.14	0.07
28.	.039	0.06	0.08	0.17	0.15	0.15	0.07	0.11	0.18	0.13	0.13	0.07
29.	.039		0.09	0.16	0.27	0.15	0.09	0.11	0.10	0.10	0.13	0.07
30.	.039		0.09	0.17	0.16	0.16	0.07	0.11	0.10	0.10	0.13	0.07
31.	.040		0.09		0.14		0.06	0.11		0.10		0.07
	Extremwerte in m³/s											
am	23.	01.	19.	03.	31.	24.	26.	02.	23.	06.	15.	14.
NQ	.030	.039	0.06	0.09	0.12	0.11	0.06	0.06	.043	0.10	0.07	0.07
HQ	.049	0.07	0.17	0.33	0.56	0.49	0.74	0.53	0.38	0.23	0.76	0.13
am	19.	21.	07.	16.	29.	26.	04.	09.	28.	06.	24.	02.
	Monatsmittel in m³/s(MQ),l/s.km²(Mq) bzw.Monatssummen in mm (h_A)											
MQ	.040	0.06	0.08	0.18	0.16	0.13	0.16	0.12	0.08	0.11	0.11	0.09
Mq	5.81	9.08	12.2	26.8	23.7	19.4	23.3	17.4	11.0	15.6	16.0	13.1
h_A	16	22	33	69	63	50	62	47	29	42	41	34

Reihe: 2002-2006 **Mittlere Monatsmittel in m³/s (MQ),l/s.km²(Mq) bzw. -summen in mm (h_A)**

MQ	0.05	0.05	0.07	0.12	0.21	0.20	0.17	0.14	0.14	0.17	0.25	0.13
Mq	7.60	7.62	10.2	17.5	31.0	28.4	24.4	20.5	20.9	24.5	36.7	18.7
h_A	20	18	27	45	83	74	65	55	54	66	95	48

Reihe: 1971-2007 **Mittlere Monatsmittel mit Extremwerten in m³/s**

NQ	.020	.020	.032	.048	0.08	0.06	0.06	0.05	.043	.041	.033	.020
NQ_T	.020	.020	.032	.049	0.08	0.06	0.06	0.06	.043	.042	.034	.021
MNQ_T	0.07	0.07	0.08	0.11	0.19	0.18	0.13	0.11	0.10	0.10	0.10	0.08
NMQ	.032	.034	.043	0.07	0.09	0.10	0.08	0.07	0.08	0.06	.046	.042
MQ	0.08	0.08	0.11	0.17	0.28	0.25	0.20	0.15	0.14	0.18	0.16	0.10
HMQ	0.14	0.18	0.30	0.44	0.75	0.69	0.39	0.24	0.31	0.57	0.53	0.27
MHQ	0.12	0.11	0.19	0.38	0.57	0.66	0.68	0.59	0.56	0.59	0.47	0.19
HQ	0.53	0.49	0.51	1.45	1.66	2.20	2.10	2.21	2.19	1.84	2.46	0.74

Jahreswerte in m³/s (Q),l/s.km²(Mq), mm (h_A)

	Berichtsjahr			Reihe: 2002 - 2006			Reihe: 1971 - 2007		
NQ	.030	23.01.		.025	24.01.2005		.020	10.01.1987	
NQ_T	.036	23.01.					.020	09.02.1987	
$MJNQ_T$							0.05		
NJMQ							0.10		1997
MQ,Mq,h_A	0.11	16.1	509	0.14	20.7	654	0.16	23.0	724
HJMQ							0.26		1975
MJHQ							1.21		
HQ	0.76	24.11.		2.46	26.11.2002		2.46	26.11.2002	
NNQ seit 1971:	.020	10.01.1987		**HHQ seit** 1971:	2.46	26.11.2002			

Berichtsjahr(J) Überschreitungsdauer der Abflüsse in Tagen Reihe(R): 2002-2006

m³/s	Tage(J)	Tage(R)	m³/s	Tage(J)	Tage(R)	m³/s	Tage(J)	Tage(R)	m³/s	Tage(J)	Tage(R)
10000			500			20.0			1.00		0.6
8000			350			16.0			0.80		1.8
6000			250			12.0			0.60		6.0
4000			180			9.00			0.40	1	11.0
3000			140			7.00			0.30	6	21.6
2000			100			5.00			0.20	25	70.0
1600			80.0			3.50			0.10	197	228.8
1200			60.0			2.50			0.06	327	300.2
900			40.0			1.80			0.03	365	365.2
700			30.0			1.40		0.2	0.00		

Im Feb,Apr,Mai,Aug,Sep nach ergänzten Wasserständen ermittelt

Nr. 697 Sachsenburg (Brücke)
Drau

Mst.Nr. 212357 Art: Schreibpegel Einzugsgebiet: 2561.4 km²

Ableitungen aus: 107.5 km² E(wirksam): 2453.9 km²

Monat	I	II	III	IV	V	VI	VII	VIII	IX	X	XI	XII
Tag	Tägliche Abflüsse 2007 in m³/s											
1.	19.4	18.4	20.1	25.0	74.6	65.4	105	68.1	90.2	58.0	37.4	34.2
2.	19.8	18.9	21.0	24.3	73.1	65.6	121	70.1	75.7	57.1	35.0	32.9
3.	18.8	18.9	21.6	24.5	65.5	66.8	151	92.9	75.4	58.1	34.8	32.7
4.	19.5	18.4	21.7	27.1	61.8	72.9	179	73.6	86.6	63.3	34.7	32.6
5.	19.2	18.2	20.1	27.5	61.4	86.0	166	64.4	74.0	62.8	34.3	31.1
6.	19.1	18.3	21.1	28.1	55.9	82.0	132	67.4	70.2	79.3	33.2	31.3
7.	18.7	18.4	22.6	29.8	54.7	76.1	118	71.7	69.4	75.3	32.4	31.7
8.	18.8	18.3	28.1	32.4	52.7	78.7	114	78.9	74.0	66.2	33.7	29.7
9.	18.5	18.3	25.4	34.1	56.5	80.0	163	108	72.0	59.4	32.8	30.1
10.	19.1	18.9	24.1	35.7	57.7	90.5	245	87.9	69.0	57.3	31.9	29.2
11.	18.9	17.6	22.4	37.1	58.2	92.1	182	73.5	68.9	53.5	32.4	29.2
12.	18.7	18.9	21.4	41.5	69.9	90.5	152	76.3	66.2	52.0	33.7	28.9
13.	18.9	18.9	21.8	46.9	77.4	95.0	132	75.3	60.4	49.3	31.6	28.1
14.	18.8	18.1	21.9	53.6	82.9	87.4	126	70.6	61.6	48.3	31.5	27.7
15.	18.7	18.2	21.9	57.6	105	88.0	126	68.4	61.1	46.5	30.6	26.8
16.	18.8	18.5	22.2	60.7	90.7	95.9	127	73.6	62.1	46.3	29.4	26.0
17.	17.9	18.2	22.1	62.2	75.4	86.0	121	89.1	64.8	45.3	29.4	25.9
18.	17.9	18.1	22.9	62.5	66.7	87.3	118	85.7	62.4	44.5	29.4	25.2
19.	18.6	17.8	24.6	58.3	60.1	94.1	115	68.6	84.9	42.7	28.8	24.9
20.	21.9	18.1	24.4	56.7	57.5	95.0	111	96.7	64.7	41.1	29.3	25.1
21.	20.5	18.0	23.5	57.3	65.1	124	106	110	60.1	39.5	28.3	25.7
22.	19.1	18.3	22.4	59.9	77.0	131	103	97.3	56.2	39.3	29.2	24.9
23.	19.9	18.8	22.4	64.3	98.9	146	94.9	92.0	56.9	39.4	30.3	25.6
24.	19.3	18.8	22.3	68.2	102	120	95.9	110	56.0	38.8	46.8	25.3
25.	18.9	18.5	22.4	63.9	100	108	96.3	91.1	55.6	38.0	66.7	25.9
26.	19.0	19.5	22.1	71.6	99.9	109	79.9	88.2	56.1	38.5	46.3	23.9
27.	18.3	19.5	22.0	71.3	109	130	80.5	86.0	66.0	38.1	39.5	23.9
28.	18.6	20.1	22.2	67.6	95.9	119	83.2	83.1	73.4	42.7	36.4	23.8
29.	18.0		21.8	74.4	97.1	103	88.7	96.3	66.3	38.9	35.0	23.3
30.	18.9		21.9	76.4	78.5	114	92.7	118	59.0	38.7	34.6	24.4
31.	18.0		24.3		70.0		76.6	106		37.2		23.3
	Extremwerte in m³/s											
am	27.	11.	01.	02.	07.	01.	31.	05.	26.	27.	16.	27.
NQ	16.0	16.3	18.5	22.1	48.9	57.9	65.3	53.7	48.1	32.7	26.1	21.1
HQ	25.6	24.1	35.3	84.8	118	172	295	144	123	93.0	91.7	42.2
am	04.	02.	08.	30.	24.	23.	10.	30.	19.	06.	25.	04.
	Monatsmittel in m³/s(MQ),l/s.km²(Mq) bzw.Monatssummen in mm (h_A)											
MQ	19.0	18.5	22.5	50.0	75.8	96.0	123	85.1	67.3	49.5	34.6	27.5
Mq	7.74	7.55	9.19	20.4	30.9	39.1	50.0	34.7	27.4	20.2	14.1	11.2
h_A	21	18	25	53	83	101	134	93	71	54	37	29

Reihe: 2002-2006 **Mittlere Monatsmittel in m³/s (MQ),l/s.km²(Mq) bzw. -summen in mm (h_A)**

MQ	24.2	20.5	22.4	32.5	94.4	134	117	91.6	63.9	59.6	59.6	37.4
Mq	9.87	8.34	9.15	13.2	38.5	54.7	47.6	37.3	26.1	24.3	24.3	15.2
h_A	26	20	24	34	103	142	127	100	68	65	63	39

Reihe: 1951-2007 **Mittlere Monatsmittel mit Extremwerten in m³/s**

NQ	13.2	13.7	13.6	15.1	25.0	51.0	51.7	45.4	29.6	22.2	20.0	16.0
NQ_T	14.2	15.0	14.8	16.5	25.9	57.4	58.5	48.7	31.9	25.5	21.3	17.6
MNQ_T	21.9	20.5	21.8	28.5	52.5	98.8	102	78.1	54.4	41.2	34.3	26.1
NMQ	17.0	16.0	16.6	22.6	52.2	96.0	91.7	63.7	42.0	31.1	24.7	20.3
MQ	24.5	22.5	26.2	41.5	104	166	148	113	80.6	63.0	48.8	32.0
HMQ	44.8	40.0	58.0	80.3	202	352	235	283	256	155	127	67.9
MHQ	32.7	28.6	39.0	73.2	212	298	279	230	185	152	104	50.2
HQ	130	92.8	98.2	162	462	600	539	1020	1030	484	621	165

Jahreswerte in m³/s (Q),l/s.km²(Mq), mm (h_A)

	Berichtsjahr			Reihe: 2002 - 2006			Reihe: 1951 - 2007		
NQ	16.0	27.01.		15.0	14.02.2006		13.2	19.01.1985	
NQ_T	17.6	11.02.					14.2	19.01.1985	
$MJNQ_T$							19.9		
NJMQ							54.5		1990
MQ,Mq,h_A	56.0	22.8	719	63.3	25.8	813	72.6	29.6	933
HJMQ							111		1951
MJHQ							380		
HQ	295	10.07.		364	26.11.2002		1030	04.09.1965	
NNQ seit 1951:	13.2	19.01.1985		**HHQ seit** 1951:	1030	04.09.1965			

Berichtsjahr(J) Überschreitungsdauer der Abflüsse in Tagen Reihe(R): 2002-2006

m³/s	Tage(J)	Tage(R)	m³/s	Tage(J)	Tage(R)	m³/s	Tage(J)	Tage(R)	m³/s	Tage(J)	Tage(R)
10000			500			20.0	309	332.0	1.00		
8000			350			16.0	365	365.2	0.80		
6000			250		1.2	12.0			0.60		
4000			180	2	7.6	9.00			0.40		
3000			140	8	27.4	7.00			0.30		
2000			100	41	71.4	5.00			0.20		
1600			80.0	83	111.8	3.50			0.10		
1200			60.0	157	150.4	2.50			0.06		
900			40.0	196	208.2	1.80			0.03		
700			30.0	238	249.6	1.40			0.00		

siehe Tabelle Überleitungen u. Speicherungen d. Berichtsjahrs
Im Jän,Feb,Sep,Nov,Dez nach ergänzten Wasserständen ermittelt

Abflüsse

Nr. 698 Ranigoßbrücke Möll

Mst.Nr. 212365 Art: Schreibpegel Einzugsgebiet: 74.5 km²
Ableitungen aus: 64.0 km² E(wirksam): 10.5km²

Monat	I	II	III	IV	V	VI	VII	VIII	IX	X	XI	XII
Tag	Tägliche Abflüsse 2007 in m³/s											
1.	0.09	0.09	0.09	0.12	0.51	0.47	0.65	0.25	0.38	0.39	0.14	0.13
2.	0.09	0.09	0.09	0.12	0.50	0.45	0.63	0.25	0.36	0.48	0.13	0.13
3.	0.09	0.09	0.09	0.13	0.50	0.45	0.63	0.26	0.36	0.44	0.13	0.13
4.	0.09	0.09	0.09	0.15	0.46	0.47	0.84	0.25	0.39	0.40	0.13	0.12
5.	0.09	0.09	0.09	0.16	0.45	0.53	0.75	0.23	0.40	0.40	0.12	0.12
6.	0.09	0.09	0.09	0.20	0.41	0.50	0.72	0.23	0.40	0.42	0.13	0.12
7.	0.09	0.09	0.09	0.24	0.40	0.50	0.71	0.24	0.51	0.40	0.13	0.12
8.	0.09	0.09	0.09	0.26	0.40	0.49	0.67	0.24	0.55	0.40	0.13	0.11
9.	0.10	0.09	0.09	0.27	0.42	0.47	0.92	0.34	0.55	0.48	0.11	0.11
10.	0.09	0.09	0.09	0.31	0.45	0.50	1.03	0.27	0.51	0.34	0.10	0.10
11.	0.09	0.09	0.09	0.35	0.43	0.49	0.84	0.25	0.54	0.32	0.14	0.11
12.	0.09	0.09	0.10	0.40	0.45	0.49	0.79	0.25	0.50	0.29	0.12	0.11
13.	0.09	0.09	0.13	0.46	0.47	0.46	1.00	0.25	0.47	0.26	0.11	0.10
14.	0.09	0.08	0.15	0.49	0.53	0.43	0.65	0.24	0.45	0.23	0.11	0.09
15.	0.09	0.08	0.17	0.48	0.62	0.42	0.59	0.23	0.47	0.22	0.10	0.08
16.	0.09	0.08	0.17	0.49	0.51	0.45	0.52	0.23	0.50	0.20	0.10	0.09
17.	0.09	0.09	0.18	0.49	0.45	0.42	0.45	0.32	0.50	0.19	0.09	0.08
18.	0.09	0.09	0.19	0.46	0.43	0.59	0.39	0.28	0.48	0.19	0.10	0.08
19.	0.16	0.08	0.20	0.43	0.40	0.40	0.38	0.27	0.46	0.18	0.10	0.08
20.	0.17	0.08	0.17	0.42	0.40	0.41	0.35	0.38	0.42	0.16	0.10	0.08
21.	0.14	0.09	0.15	0.43	0.41	0.51	0.33	0.39	0.40	0.16	0.11	0.09
22.	0.11	0.09	0.13	0.46	0.59	0.52	0.32	0.36	0.37	0.15	0.11	0.09
23.	0.10	0.09	0.13	0.47	0.61	0.60	0.31	0.37	0.36	0.16	0.15	0.09
24.	0.11	0.09	0.12	0.50	0.61	0.57	0.32	0.37	0.39	0.16	0.22	0.09
25.	0.11	0.09	0.12	0.52	0.63	0.69	0.30	0.34	0.36	0.15	0.20	0.09
26.	0.10	0.09	0.12	0.51	0.62	0.57	0.28	0.32	0.39	0.14	0.15	0.09
27.	0.09	0.09	0.12	0.50	0.67	0.58	0.27	0.31	0.42	0.16	0.12	0.09
28.	0.09	0.09	0.12	0.51	0.62	0.55	0.27	0.31	0.43	0.26	0.10	0.09
29.	0.09		0.12	0.53	0.60	0.57	0.27	0.47	0.40	0.16	0.11	0.09
30.	0.09		0.12	0.54	0.53	0.67	0.27	0.51	0.40	0.15	0.13	0.10
31.	0.09		0.12		0.50		0.26	0.40		0.15		0.10
	Extremwerte in m³/s											
am	23.	14.	11.	01.	06.	19.	26.	04.	03.	25.	14.	15.
NQ	0.06	0.08	0.09	0.12	0.40	0.36	0.25	0.22	0.32	0.12	0.07	0.06
HQ	0.22	0.09	0.22	0.60	2.08	6.74	3.30	1.10	0.87	4.59	0.33	0.19
am	19.	28.	18.	13.	22.	18.	09.	29.	24.	09.	24.	08.
	Monatsmittel in m³/s(MQ),l/s.km²(Mq) bzw.Monatssummen in mm (h_A)											
MQ	0.10	0.09	0.12	0.38	0.50	0.51	0.54	0.30	0.44	0.26	0.13	0.10
Mq	9.69	8.60	11.8	36.2	47.8	48.4	51.4	28.9	41.6	25.1	11.9	9.52
h_A	26	21	32	94	128	125	138	78	108	67	31	25

Reihe: 2002-2006 **Mittlere Monatsmittel in m³/s (MQ),l/s.km²(Mq) bzw. -summen in mm (h_A)**

MQ	0.10	0.12	0.14	0.26	0.61	0.79	0.55	0.51	0.33	0.29	0.24	0.14
Mq	9.38	11.3	13.4	24.6	58.1	75.3	52.4	48.2	31.6	27.6	22.6	13.7
h_A	25	27	36	64	156	195	140	129	82	74	59	36

Reihe: 1966-2007 **Mittlere Monatsmittel mit Extremwerten in m³/s**

NQ	.032	.038	.040	.030	0.12	0.23	0.20	0.10	0.11	0.06	.013	.043
NQ_T	.039	.040	.040	.050	0.14	0.26	0.21	0.11	0.13	0.08	0.06	.049
MNQ_T	0.09	0.09	0.09	0.15	0.40	0.55	0.44	0.30	0.24	0.19	0.13	0.10
NMQ	.044	.040	0.05	0.09	0.44	0.51	0.33	0.19	0.20	0.12	0.08	0.07
MQ	0.11	0.11	0.14	0.30	0.81	0.97	0.73	0.57	0.38	0.31	0.20	0.12
HMQ	0.21	0.30	0.27	0.69	1.95	2.29	1.45	3.87	0.82	0.78	0.58	0.24
MHQ	0.30	0.17	0.40	0.76	2.73	6.12	5.69	4.16	1.58	1.79	0.61	0.28
HQ	4.93	1.38	2.83	2.90	7.87	17.0	59.2	62.0	9.86	7.14	6.82	2.25

Jahreswerte in m³/s (Q),l/s.km²(Mq), mm (h_A)

	Berichtsjahr			Reihe: 2002 - 2006			Reihe: 1966 - 2007		
NQ	0.06	23.01.		.032	18.01.2002		.013	18.11.1987	
NQ_T	0.08	20.02.					.039	23.01.2002	
$MJNQ_T$							0.07		
NJMQ							0.26		1971
MQ,Mq,h_A	0.29	27.7	873	0.34	32.5	1026	0.40	37.9	1195
HJMQ							0.84		1966
MJHQ							9.70		
HQ	6.74	18.06.		7.63	12.08.2002		62.0	18.08.1966	

NNQ seit 1965: .013 18.11.1987 **HHQ seit** 1965: 62.0 18.08.1966

Berichtsjahr(J) Überschreitungsdauer der Abflüsse in Tagen Reihe(R): 2002-2006

m³/s	Tage(J)	Tage(R)	m³/s	Tage(J)	Tage(R)	m³/s	Tage(J)	Tage(R)	m³/s	Tage(J)	Tage(R)
10000			500			20.0			1.00	2	8.4
8000			350			16.0			0.80	5	19.0
6000			250			12.0			0.60	25	53.4
4000			180			9.00			0.40	129	114.4
3000			140			7.00			0.30	162	163.2
2000			100			5.00			0.20	198	233.6
1600			80.0			3.50			0.10	287	303.0
1200			60.0			2.50		1.2	0.06	365	359.8
900			40.0			1.80		1.6	0.03		365.2
700			30.0			1.40		3.0	0.00		

ausgewertet nach Erhebung der Verbund Austrian Hydro Power AG
siehe Tabelle Überleitungen u. Speicherungen d. Berichtsjahrs
Im Feb,Mrz,Jul,Okt,Nov,Dez nach ergänzten Wasserständen erm.

Nr. 699 Winklern Möll

Mst.Nr. 212373 Art: Schreibpegel Einzugsgebiet: 412.1 km²
Ableitungen aus: 130.3 km² E(wirksam): 281.8 km²

Monat	I	II	III	IV	V	VI	VII	VIII	IX	X	XI	XII
Tag	Tägliche Abflüsse 2007 in m³/s											
1.	2.17	2.08	2.19	2.41	12.6	8.48	16.7	7.82	9.07	8.00	4.95	4.16
2.	2.13	2.05	2.23	2.36	11.9	8.15	18.5	7.49	8.01	8.36	4.92	4.12
3.	2.13	2.01	2.23	2.37	11.1	7.99	22.7	9.69	7.45	8.59	4.91	4.13
4.	2.12	1.99	2.16	2.52	10.3	8.82	25.4	8.06	8.30	8.78	4.84	3.95
5.	2.13	1.98	2.18	2.66	9.93	10.4	21.9	7.33	7.71	8.90	4.68	3.88
6.	2.13	1.98	2.25	2.89	9.19	9.86	18.3	7.72	7.40	9.81	4.61	3.87
7.	2.13	1.98	2.49	3.23	9.03	9.09	17.0	6.84	7.76	9.47	4.53	3.87
8.	2.12	1.98	2.62	3.60	9.40	8.77	16.2	8.11	8.17	8.78	4.65	3.89
9.	2.11	1.98	2.45	3.72	10.4	8.83	35.6	14.6	7.87	8.45	4.50	3.78
10.	2.13	1.95	2.33	4.00	10.6	9.74	40.7	11.9	7.55	7.93	4.45	3.74
11.	2.13	1.94	2.27	4.59	11.6	9.46	31.2	8.95	7.35	7.53	4.64	3.65
12.	2.17	1.98	2.23	5.76	14.7	9.96	24.9	8.14	6.91	7.23	4.59	3.64
13.	2.13	1.99	2.29	7.40	15.2	9.90	20.6	7.25	6.57	6.95	4.36	3.56
14.	2.12	1.91	2.37	8.90	16.5	10.2	17.2	7.24	6.42	6.70	4.24	3.37
15.	2.06	1.93	2.44	9.62	19.5	10.1	15.4	7.13	6.30	6.48	4.18	3.13
16.	2.02	1.89	2.50	10.3	15.1	10.5	14.5	6.76	6.32	6.29	3.98	3.25
17.	2.00	1.86	2.56	10.8	12.6	9.78	13.4	11.2	8.30	6.08	3.95	3.17
18.	1.99	1.84	2.63	10.4	11.3	9.78	12.4	10.4	11.4	6.08	4.10	3.00
19.	2.35	1.84	3.00	9.30	10.3	12.0	11.7	8.11	12.4	5.90	4.12	2.92
20.	2.61	1.84	2.78	9.53	10.4	10.7	10.8	12.9	11.3	5.63	4.03	2.88
21.	2.23	1.85	2.60	10.4	11.9	18.6	10.1	13.7	10.6	5.52	4.04	2.90
22.	2.14	1.88	2.40	11.2	13.9	18.1	10.2	11.6	10.1	5.43	4.08	2.91
23.	2.19	1.89	2.43	11.0	15.6	16.2	9.92	11.8	9.81	5.50	4.35	2.87
24.	2.03	1.89	2.45	10.8	15.8	13.6	12.1	12.0	9.63	5.40	5.69	2.82
25.	2.11	1.91	2.42	11.1	16.2	12.1	10.9	9.90	9.51	5.30	6.33	2.83
26.	2.04	2.08	2.34	12.2	16.5	13.6	9.20	8.70	10.1	5.22	5.09	2.77
27.	1.99	2.13	2.34	11.7	20.2	22.9	8.93	7.95	10.9	5.23	4.46	2.78
28.	2.06	2.18	2.29	11.8	15.3	18.1	9.53	7.40	10.8	6.51	4.12	2.73
29.	2.11		2.29	12.9	13.3	16.1	9.16	8.26	8.33	5.54	4.19	2.71
30.	2.12		2.34	13.0	10.4	21.5	10.0	12.2	7.95	5.33	4.22	2.69
31.	2.05		2.51		9.22		8.81	11.7		5.19		2.63
	Extremwerte in m³/s											
am	27.	19.	22.	01.	07.	01.	27.	07.	15.	25.	16.	26.
NQ	1.46	1.58	1.98	2.29	7.93	7.16	7.93	5.42	6.11	4.92	3.64	2.45
HQ	3.00	2.29	3.20	14.5	24.8	40.8	50.7	25.2	14.6	10.8	8.41	4.37
am	20.	28.	19.	25.	27.	21.	09.	17.	18.	06.	24.	01.
	Monatsmittel in m³/s(MQ),l/s.km²(Mq) bzw.Monatssummen in mm (h_A)											
MQ	2.13	1.96	2.41	7.75	12.9	12.1	16.6	9.44	8.67	6.84	4.53	3.31
Mq	7.55	6.94	8.54	27.5	45.8	43.0	58.8	33.5	30.8	24.3	16.1	11.7
h_A	20	17	23	71	123	111	158	90	80	65	42	30

Reihe: 2002-2006 **Mittlere Monatsmittel in m³/s (MQ),l/s.km²(Mq) bzw. -summen in mm (h_A)**

MQ	2.63	2.39	2.61	3.84	13.2	17.4	12.9	9.54	6.48	6.97	6.05	3.41
Mq	9.35	8.48	9.27	13.6	46.7	61.8	45.6	33.9	23.0	24.7	21.5	12.1
h_A	25	21	25	35	125	160	122	91	60	66	56	31

Reihe: 1976-2007 **Mittlere Monatsmittel mit Extremwerten in m³/s**

NQ	0.96	1.05	1.05	1.71	2.26	5.11	5.49	4.09	2.95	2.72	1.88	1.25
NQ_T	1.35	1.36	1.51	1.71	2.32	5.67	6.23	4.48	3.22	2.81	1.97	1.70
MNQ_T	2.31	2.16	2.22	2.85	6.08	10.7	9.66	7.30	5.49	4.85	3.70	2.74
NMQ	1.63	1.56	1.68	2.64	7.15	11.7	8.96	6.57	4.22	3.53	2.35	1.83
MQ	2.73	2.39	2.66	4.19	13.3	18.8	15.6	11.2	8.03	7.71	4.98	3.42
HMQ	4.37	4.31	4.35	7.93	25.0	31.5	29.1	20.5	13.7	16.8	12.0	7.27
MHQ	4.04	3.10	4.02	8.89	32.4	44.0	49.2	36.3	24.2	26.4	9.40	5.47
HQ	9.09	5.15	9.88	23.4	74.1	142	184	115	74.8	84.6	40.9	14.3

Jahreswerte in m³/s (Q),l/s.km²(Mq), mm (h_A)

	Berichtsjahr			Reihe: 2002 - 2006			Reihe: 1976 - 2007		
NQ	1.46	27.01.		1.25	24.12.2003		0.96	30.01.1987	
NQ_T	1.84	18.02.					1.35	30.01.1987	
$MJNQ_T$							2.03		
NJMQ							6.09		1990
MQ,Mq,h_A	7.42	26.3	830	7.31	25.9	818	7.94	28.2	889
HJMQ							10.3		1979
MJHQ							66.4		
HQ	50.7	09.07.		73.2	09.07.2004		184	19.07.1987	

NNQ seit 1951: 0.96 30.01.1987 **HHQ seit** 1951: 280 18.08.1966

Berichtsjahr(J) Überschreitungsdauer der Abflüsse in Tagen Reihe(R): 2002-2006

m³/s	Tage(J)	Tage(R)	m³/s	Tage(J)	Tage(R)	m³/s	Tage(J)	Tage(R)	m³/s	Tage(J)	Tage(R)
10000			500			20.0	11	19.8	1.00		
8000			350			16.0	26	37.2	0.80		
6000			250			12.0	54	63.8	0.60		
4000			180			9.00	127	95.6	0.40		
3000			140			7.00	176	136.4	0.30		
2000			100			5.00	206	184.4	0.20		
1600			80.0			3.50	250	235.0	0.10		
1200			60.0			2.50	281	312.2	0.06		
900			40.0	1	0.4	1.80	365	365.0	0.03		
700			30.0	3	3.8	1.40		365.2	0.00		

siehe Tabelle Überleitungen u. Speicherungen d. Berichtsjahrs

Abflüsse

Nr. 700 Flattach
Möll

Mst.Nr. 213124 Art: Schreibpegel Einzugsgebiet: 705.3 km²

Zuleitungen aus: **23.2 km²** **Ableitungen aus:** **64.0 km²** **E(wirksam):** **664.5 km²**

Monat	I	II	III	IV	V	VI	VII	VIII	IX	X	XI	XII
Tag	Tägliche Abflüsse 2007 in m³/s											
1.	3.86	11.9	4.82	6.44	18.8	19.9	23.2	16.7	22.6	18.6	6.55	6.28
2.	7.71	6.48	6.84	11.3	19.4	13.7	28.7	15.3	17.8	17.6	11.2	6.36
3.	7.35	3.35	4.78	10.5	19.3	13.5	32.6	19.6	21.1	16.7	7.15	7.58
4.	5.26	3.99	4.96	13.8	18.8	20.4	38.8	14.7	19.9	21.4	6.61	11.5
5.	4.20	9.42	6.08	11.4	15.5	21.9	36.5	12.8	19.1	20.0	13.7	7.78
6.	4.17	11.5	6.09	8.06	14.8	20.9	31.2	14.1	20.2	16.3	11.1	9.06
7.	3.80	11.0	9.64	9.14	17.0	16.1	26.6	15.2	20.7	14.7	10.1	6.55
8.	4.33	8.34	12.9	10.2	16.5	17.6	25.3	17.5	19.2	22.0	11.5	5.96
9.	6.25	9.45	11.0	8.48	16.7	14.4	45.2	24.5	15.7	21.9	8.51	6.66
10.	5.07	4.26	7.52	14.2	16.3	13.6	65.9	20.3	23.3	22.0	6.40	13.4
11.	4.91	3.37	6.82	13.9	17.5	22.4	51.5	19.1	20.9	20.1	7.50	13.4
12.	4.26	6.79	14.0	16.6	20.6	22.5	45.2	15.1	21.7	18.4	10.5	18.5
13.	4.43	3.63	14.0	17.6	20.7	21.5	36.8	15.3	20.7	13.1	16.4	15.8
14.	4.03	6.57	10.5	18.9	25.8	20.1	30.5	17.0	16.6	9.28	16.3	14.5
15.	11.8	5.57	11.9	19.7	29.9	18.9	27.2	15.0	15.0	17.3	15.3	6.61
16.	11.1	3.68	16.5	21.6	28.2	15.9	27.4	14.9	13.7	12.6	11.4	7.40
17.	6.28	3.72	7.25	22.1	19.3	14.9	27.4	16.8	16.3	17.9	8.21	15.5
18.	8.52	3.85	6.82	22.9	18.6	19.6	25.6	19.8	20.2	14.2	5.77	17.5
19.	4.16	5.01	9.23	19.9	15.5	22.7	24.0	16.7	21.7	16.6	14.3	15.9
20.	5.23	5.63	13.6	17.1	14.5	22.1	21.2	26.4	19.6	8.86	14.8	14.8
21.	3.93	7.76	15.7	19.8	22.1	24.1	20.5	30.8	18.4	8.76	13.5	11.0
22.	11.3	6.73	16.3	20.6	22.6	24.6	17.4	27.5	16.6	20.9	15.5	5.70
23.	13.5	4.14	13.1	23.8	26.0	18.7	22.2	27.1	14.8	18.2	14.4	4.94
24.	11.5	4.70	8.00	24.2	25.2	17.1	19.6	30.6	18.7	20.2	10.2	4.98
25.	11.5	4.37	6.42	19.7	23.8	21.4	21.2	24.7	17.6	19.1	10.5	6.04
26.	4.82	10.2	13.3	21.2	20.8	20.0	18.7	20.0	18.7	16.1	14.5	5.02
27.	5.52	6.56	10.9	21.7	24.8	29.8	17.6	24.2	17.2	8.04	14.6	5.89
28.	3.95	6.36	11.8	16.7	23.6	24.5	16.4	21.9	18.1	8.84	13.3	6.84
29.	11.1		9.76	17.3	24.2	23.6	15.3	24.2	13.2	18.6	13.2	6.85
30.	9.99		11.1	19.2	20.1	29.0	17.5	25.4	11.3	20.4	9.95	5.98
31.	9.27		8.87		20.7		16.8	24.6		14.2		4.88
	Extremwerte in m³/s											
am	24.	02.	07.	03.	05.	17.	29.	14.	30.	27.	08.	30.
NQ	1.48	2.37	2.57	2.21	2.65	1.95	3.77	3.57	3.64	2.66	2.46	2.72
HQ	37.7	44.4	44.6	56.1	48.1	51.8	90.6	45.0	42.3	48.7	48.0	43.0
am	29.	21.	07.	24.	07.	30.	10.	05.	30.	29.	12.	11.
	Monatsmittel in m³/s(MQ),l/s.km²(Mq) bzw.Monatssummen in mm (h_A)											
MQ	6.87	6.37	10.0	16.6	20.6	20.2	28.2	20.2	18.4	16.5	11.4	9.32
Mq	10.3	9.58	15.1	25.0	30.9	30.4	42.4	30.5	27.6	24.9	17.2	14.0
h_A	28	23	40	65	83	79	114	82	72	67	45	36

Reihe: 2002-2006 **Mittlere Monatsmittel in m³/s (MQ),l/s.km²(Mq) bzw. -summen in mm (h_A)**

MQ	9.36	10.0	9.46	8.99	23.6	31.1	23.6	18.3	15.2	16.3	17.6	12.4
Mq	14.1	15.1	14.2	13.5	35.6	46.8	35.5	27.5	22.9	24.6	26.5	18.7
h_A	38	37	38	35	95	121	95	74	59	66	69	48

Reihe: 1976-2007 **Mittlere Monatsmittel mit Extremwerten in m³/s**

NQ	1.37	1.17	1.17	1.51	1.07	1.95	0.32	1.51	1.39	1.80	1.84	1.25
NQ_T	2.72	2.82	2.91	2.86	6.34	12.9	8.28	6.11	5.76	5.03	4.56	3.11
MNQ_T	5.97	5.74	5.70	6.58	12.3	21.8	17.7	13.7	11.3	9.82	8.31	6.90
NMQ	6.48	6.37	6.52	7.58	16.6	20.2	15.2	11.1	8.27	8.87	8.26	7.15
MQ	10.6	10.6	10.5	12.0	25.5	34.8	28.9	21.0	17.7	18.3	14.3	11.5
HMQ	15.1	15.1	16.9	17.0	44.0	54.9	48.4	28.6	30.5	40.8	29.7	22.4
MHQ	35.4	38.5	37.6	39.3	62.8	74.2	74.6	56.0	54.3	68.6	44.5	38.8
HQ	43.1	122	45.1	56.1	223	207	260	109	220	185	138	52.1

Jahreswerte in m³/s (Q),l/s.km²(Mq), mm (h_A)

	Berichtsjahr			Reihe: 2002 - 2006			Reihe: 1976 - 2007		
NQ	1.48	24.01.		0.32	13.07.2002		0.32	13.07.2002	
NQ_T	3.35	03.02.					2.72	01.01.2002	
$MJNQ_T$							4.52		
NJMQ							13.7		2003
MQ,Mq,h_A	15.5	23.3	733	16.3	24.6	776	18.0	27.1	855
HJMQ							21.6		1987
MJHQ							118		
HQ	90.6	10.07.		138	26.11.2002		260	19.07.1981	

NNQ seit 1972: 0.32 13.07.2002 **HHQ seit** 1972: 260 19.07.1981

Berichtsjahr(J) Überschreitungsdauer der Abflüsse in Tagen Reihe(R): 2002-2006

m³/s	Tage(J)	Tage(R)	m³/s	Tage(J)	Tage(R)	m³/s	Tage(J)	Tage(R)	m³/s	Tage(J)	Tage(R)
10000			500			20.0	97	98.4	1.00		
8000			350			16.0	173	144.0	0.80		
6000			250			12.0	232	217.4	0.60		
4000			180			9.00	274	273.0	0.40		
3000			140			7.00	296	307.8	0.30		
2000			100			5.00	335	343.6	0.20		
1600			80.0		0.8	3.50	363	361.2	0.10		
1200			60.0	1	1.8	2.50	365	365.2	0.06		
900			40.0	4	13.2	1.80			0.03		
700			30.0	12	36.4	1.40			0.00		

ausgewertet nach Erhebung der Verbund Austrian Hydro Power AG
siehe Tabelle Überleitungen u. Speicherungen d. Berichtsjahrs
durch Kraftwerksrückgabe beeinflusst
Im Feb,Mrz,Apr,Mai,Jun,Jul,Aug,Sep,Okt,Nov,Dez n.erg.W.erm.

Nr. 701 Mallnitz
Mallnitzbach

Mst.Nr. 212381 Art: Schreibpegel Einzugsgebiet: 85.3 km²

Monat	I	II	III	IV	V	VI	VII	VIII	IX	X	XI	XII
Tag	Tägliche Abflüsse 2007 in m³/s											
1.	0.90	0.86	0.84	0.93	5.18	4.52	5.83	3.69	5.11	4.25	2.16	1.40
2.	0.87	0.85	0.84	0.94	4.94	4.57	8.06	3.62	4.70	4.14	2.09	1.39
3.	0.88	0.83	0.84	1.00	4.70	4.68	8.86	5.04	4.71	4.22	2.09	1.39
4.	0.87	0.82	0.84	1.12	4.44	5.41	11.0	4.09	5.58	4.15	2.14	1.30
5.	0.87	0.82	0.84	1.10	4.37	5.44	8.27	3.69	4.94	4.48	1.86	1.30
6.	0.87	0.82	0.86	1.26	4.23	5.22	7.35	3.43	5.09	5.91	1.71	1.34
7.	0.87	0.82	0.94	1.49	4.12	5.32	6.95	3.91	6.31	4.94	1.69	1.30
8.	0.87	0.82	0.99	1.81	4.28	5.01	6.90	4.21	7.29	4.42	1.71	1.32
9.	0.87	0.82	0.96	1.87	4.90	4.99	15.9	6.54	7.11	4.16	1.69	1.28
10.	0.88	0.81	0.93	2.06	4.89	5.12	17.8	5.33	6.97	3.61	1.66	1.31
11.	0.87	0.81	0.88	2.49	4.96	5.11	11.5	5.54	7.36	3.17	1.67	1.28
12.	0.89	0.83	0.88	3.03	5.54	5.55	8.93	6.27	6.48	3.13	1.62	1.22
13.	0.88	0.82	0.90	3.68	5.63	5.40	8.54	4.27	6.47	2.96	1.43	1.17
14.	0.87	0.80	0.98	3.93	6.19	4.86	8.18	3.75	6.75	2.83	1.40	1.16
15.	0.85	0.81	1.04	4.17	6.31	4.75	7.62	3.60	6.92	2.83	1.32	1.07
16.	0.84	0.79	1.08	4.28	5.38	4.94	6.84	3.44	6.71	2.77	1.25	1.09
17.	0.83	0.78	1.07	4.31	5.05	4.68	6.04	4.37	6.00	2.65	1.26	1.06
18.	0.83	0.77	1.11	4.11	4.54	4.73	5.69	4.46	6.36	2.69	1.30	1.02
19.	0.99	0.78	1.23	3.80	4.24	5.02	5.48	4.10	6.14	2.53	1.43	1.02
20.	1.02	0.77	1.10	4.03	4.34	5.00	5.07	6.87	5.28	2.43	1.38	1.06
21.	0.90	0.78	1.04	4.31	4.62	5.02	4.85	6.52	4.68	2.42	1.35	1.06
22.	0.88	0.79	0.99	4.71	5.82	4.74	4.88	6.29	4.64	2.35	1.35	1.05
23.	0.88	0.79	0.98	5.25	6.71	5.18	4.55	6.55	4.52	2.34	1.53	1.03
24.	0.86	0.79	0.97	4.99	6.39	4.42	5.43	6.09	4.51	2.47	1.97	1.05
25.	0.87	0.80	0.97	5.60	6.53	4.13	4.94	4.84	4.52	2.37	2.17	1.01
26.	0.83	0.86	0.95	5.38	6.57	6.05	4.36	4.35	4.75	2.27	1.81	1.00
27.	0.84	0.88	0.96	4.86	7.01	7.74	4.16	3.88	4.88	2.46	1.51	1.00
28.	0.85	0.89	0.94	5.03	5.87	6.84	4.32	3.85	4.69	3.61	1.41	0.97
29.	0.87		0.95	5.24	5.52	5.80	4.08	4.06	4.32	2.49	1.37	0.97
30.	0.87		0.94	5.40	4.97	7.63	4.42	5.74	4.23	2.17	1.40	0.93
31.	0.85		0.95		4.53		3.99	5.80		2.08		0.91
	Extremwerte in m³/s											
am	27.	19.	03.	02.	07.	25.	31.	07.	30.	31.	18.	31.
NQ	0.64	0.68	0.81	0.91	4.03	3.94	3.81	3.16	4.11	2.00	1.20	0.87
HQ	1.18	0.93	1.34	6.30	7.56	17.9	25.6	9.94	7.84	6.76	2.51	1.45
am	19.	27.	18.	25.	27.	26.	10.	23.	11.	06.	25.	03.
	Monatsmittel in m³/s(MQ),l/s.km²(Mq) bzw.Monatssummen in mm (h_A)											
MQ	0.87	0.82	0.96	3.41	5.25	5.26	7.12	4.78	5.60	3.20	1.62	1.14
Mq	10.2	9.56	11.3	39.9	61.6	61.7	83.4	56.0	65.7	37.5	19.0	13.4
h_A	27	23	30	103	165	160	224	150	170	101	49	35

Reihe: 2002-2006 **Mittlere Monatsmittel in m³/s (MQ),l/s.km²(Mq) bzw. -summen in mm (h_A)**

MQ	0.90	0.74	0.82	1.30	5.56	8.35	6.50	5.45	3.41	3.10	2.87	1.55
Mq	10.6	8.63	9.57	15.3	65.2	97.9	76.2	63.9	40.0	36.3	33.7	18.2
h_A	28	21	26	40	175	254	204	171	104	97	87	47

Reihe: 1961-2007 **Mittlere Monatsmittel mit Extremwerten in m³/s**

NQ	0.40	0.23	0.06	0.23	0.88	2.89	2.52	1.62	1.50	0.84	0.76	0.51
NQ_T	0.42	0.23	0.09	0.45	0.92	3.05	2.68	1.71	1.50	0.84	0.79	0.59
MNQ_T	0.70	0.62	0.60	0.85	2.23	5.06	5.12	3.52	2.64	1.96	1.39	0.91
NMQ	0.52	0.31	0.40	0.56	2.36	5.26	4.06	2.63	2.32	1.21	0.94	0.72
MQ	0.82	0.69	0.77	1.45	5.40	9.16	8.12	5.74	4.07	3.11	1.97	1.21
HMQ	1.35	1.11	1.41	3.41	10.5	14.3	16.8	11.7	11.5	7.58	4.88	2.76
MHQ	1.09	0.82	1.24	3.42	13.4	20.3	19.9	16.4	12.6	9.67	4.72	1.81
HQ	2.80	1.95	2.67	8.34	35.4	67.0	58.1	90.0	74.0	28.5	31.4	5.93

Jahreswerte in m³/s (Q),l/s.km²(Mq), mm (h_A)

	Berichtsjahr			Reihe: 2002 - 2006			Reihe: 1961 - 2007		
NQ	0.64	27.01.		0.48	25.03.2006		0.06	12.03.1981	
NQ_T	0.77	18.02.					0.09	11.03.1981	
$MJNQ_T$							0.57		
NJMQ							2.41		1964
MQ,Mq,h_A	3.35	39.3	1239	3.40	39.8	1256	3.56	41.7	1316
HJMQ							5.43		1965
MJHQ							29.0		
HQ	25.6	10.07.		29.4	12.08.2002		90.0	18.08.1966	

NNQ seit 1961: 0.06 12.03.1981 **HHQ seit** 1961: 90.0 18.08.1966

Berichtsjahr(J) Überschreitungsdauer der Abflüsse in Tagen Reihe(R): 2002-2006

m³/s	Tage(J)	Tage(R)	m³/s	Tage(J)	Tage(R)	m³/s	Tage(J)	Tage(R)	m³/s	Tage(J)	Tage(R)
10000			500			20.0		0.2	1.00	277	272.0
8000			350			16.0	1	1.6	0.80	356	303.2
6000			250			12.0	2	8.2	0.60	365	360.4
4000			180			9.00	4	22.0	0.40		365.2
3000			140			7.00	18	49.8	0.30		
2000			100			5.00	90	86.2	0.20		
1600			80.0			3.50	180	131.6	0.10		
1200			60.0			2.50	192	169.8	0.06		
900			40.0			1.80	215	214.8	0.03		
700			30.0			1.40	231	235.6	0.00		

Im Jän,Feb nach ergänzten Wasserständen ermittelt

Abflüsse

Nr. 702 Kolbnitz a. d. Tauernbahn AHP Möll

Mst.Nr. 212399 Art: Schreibpegel Einzugsgebiet: 1043.8 km²

Zuleitungen aus: 23.2 km² Ableitungen aus: 139.3 km² E(wirksam): 927.7 km²

Monat	I	II	III	IV	V	VI	VII	VIII	IX	X	XI	XII
Tag	Tägliche Abflüsse 2007 in m³/s											
1.	5.80	12.9	7.39	11.8	27.9	26.9	33.2	25.2	32.6	23.6	11.8	10.2
2.	9.30	9.63	8.86	15.5	27.8	22.0	37.7	23.6	27.5	23.8	14.7	10.0
3.	9.26	5.81	7.01	14.1	26.9	22.1	45.3	28.5	31.8	22.5	11.2	10.9
4.	7.34	5.84	7.61	16.6	26.8	29.2	51.9	24.1	30.7	27.4	10.8	14.2
5.	6.59	11.2	9.04	16.8	23.8	30.0	49.5	21.9	28.7	26.1	16.6	10.6
6.	5.77	12.4	8.58	12.0	22.1	28.2	42.3	21.9	29.7	23.5	14.2	11.2
7.	5.54	12.5	14.3	13.3	24.3	26.2	37.5	24.4	30.6	21.5	13.6	9.74
8.	5.87	10.1	17.4	12.7	22.9	26.8	36.4	27.3	31.9	28.1	15.0	9.13
9.	8.25	10.9	15.5	13.4	24.2	23.1	60.9	33.7	27.2	27.0	11.5	9.29
10.	6.53	6.02	11.2	20.0	24.4	22.1	92.3	29.2	33.0	25.4	9.98	15.6
11.	6.46	4.64	10.4	18.0	25.6	30.0	68.6	28.0	32.0	25.4	10.4	15.7
12.	6.64	9.04	16.5	22.5	29.5	31.4	60.0	25.5	32.3	22.9	12.4	18.8
13.	6.47	5.81	18.5	22.8	29.4	29.7	49.5	25.2	31.5	18.9	19.4	18.0
14.	5.70	8.71	15.0	24.6	34.5	28.5	45.0	25.9	27.1	14.8	18.7	16.1
15.	12.6	7.04	16.6	25.9	39.8	27.1	40.5	23.7	25.7	20.6	17.6	9.63
16.	12.8	5.59	20.0	27.8	36.8	25.1	40.1	23.6	24.3	18.4	13.3	9.37
17.	8.14	5.59	10.9	28.9	29.0	24.1	38.3	27.9	26.6	23.7	10.7	17.3
18.	9.83	5.42	10.5	29.5	25.8	27.2	36.2	29.9	30.9	18.8	8.93	18.1
19.	6.94	6.20	13.8	28.0	23.4	30.6	35.0	26.1	33.3	19.6	15.9	17.3
20.	8.19	7.62	17.1	23.4	22.2	29.5	32.1	36.2	30.0	14.2	17.2	16.2
21.	6.27	8.55	20.0	26.7	29.2	31.0	29.9	42.0	27.8	13.0	16.5	13.9
22.	12.4	8.92	20.4	27.5	31.9	32.9	27.3	38.9	25.4	23.5	17.6	8.10
23.	15.2	6.79	18.7	31.6	35.9	26.9	31.9	37.0	24.4	21.3	17.0	7.87
24.	13.9	6.90	12.2	29.8	34.8	24.9	28.0	42.7	23.3	24.2	14.7	7.68
25.	12.3	6.11	10.0	28.3	33.8	28.6	31.2	35.6	22.8	22.8	16.4	7.66
26.	7.88	12.3	16.2	30.7	31.1	27.1	27.1	30.9	24.3	19.3	17.9	7.30
27.	7.02	9.05	14.8	30.0	35.4	41.0	25.6	34.1	25.2	12.7	17.5	7.97
28.	5.93	8.55	14.7	23.8	32.8	35.1	25.2	32.1	26.4	14.7	17.3	8.34
29.	12.1		13.8	25.7	33.7	32.9	24.0	32.6	20.7	21.4	16.3	8.84
30.	12.0		14.7	26.6	28.9	37.9	27.4	37.4	18.3	22.7	13.3	7.93
31.	11.4		13.2		28.2		25.1	36.4		17.6		7.47
	Extremwerte in m³/s											
am	09.	11.	02.	03.	02.	02.	29.	16.	26.	27.	18.	30.
NQ	4.31	4.31	5.35	7.72	9.64	11.7	13.0	12.8	10.9	7.95	6.56	5.58
HQ	37.1	42.5	47.3	53.3	54.3	61.5	106	52.5	49.0	46.8	43.4	40.1
am	29.	21.	07.	24.	15.	30.	10.	20.	19.	04.	12.	11.
	Monatsmittel in m³/s(MQ),l/s.km²(Mq) bzw.Monatssummen in mm (h_A)											
MQ	8.73	8.22	13.7	22.6	29.1	28.6	39.8	30.0	27.9	21.3	14.6	11.6
Mq	9.41	8.86	14.8	24.4	31.4	30.8	43.0	32.4	30.0	22.9	15.7	12.5
h_A	25	21	40	63	84	80	115	87	78	61	41	32

Reihe: 2002-2006 **Mittlere Monatsmittel in m³/s (MQ),l/s.km²(Mq) bzw. -summen in mm (h_A)**

MQ	12.7	13.4	12.8	13.6	35.7	45.5	34.9	27.4	21.9	25.9	27.4	17.4
Mq	13.6	14.5	13.8	14.6	38.5	49.0	37.6	29.5	23.6	27.9	29.6	18.7
h_A	37	35	37	38	103	127	101	79	61	75	77	49

Reihe: 1976-2007 **Mittlere Monatsmittel mit Extremwerten in m³/s**

NQ	3.75	3.96	3.96	3.90	4.21	10.6	8.32	5.48	4.95	6.06	4.59	2.97
NQ_T	5.23	4.64	4.61	5.86	8.31	20.1	16.3	10.2	7.32	8.51	6.56	5.31
MNQ_T	8.76	8.17	8.28	9.61	17.7	31.6	26.4	20.1	16.9	14.7	12.8	9.63
NMQ	8.68	8.22	7.99	10.9	21.2	28.6	24.3	16.6	11.9	13.1	11.2	9.43
MQ	13.5	13.1	13.3	15.5	35.9	49.5	41.0	29.9	24.8	25.9	19.9	14.9
HMQ	21.2	18.7	20.9	23.2	69.7	77.9	71.0	46.1	42.0	59.2	45.5	28.8
MHQ	37.8	37.8	39.0	43.2	84.1	102	106	76.4	71.2	99.5	55.4	42.7
HQ	46.2	49.0	47.3	53.5	274	322	267	193	303	319	224	66.3

Jahreswerte in m³/s (Q),l/s.km²(Mq), mm (h_A)

	Berichtsjahr			Reihe: 2002 - 2006			Reihe: 1976 - 2007		
NQ	4.31	09.01.		4.38	08.03.2004		2.97	27.12.1981	
NQ_T	4.64	11.02.					4.61	10.03.1996	
$MJNQ_T$							6.85		
NJMQ							20.3		1990
MQ,Mq,h_A	21.4	23.1	729	24.0	25.9	818	24.8	26.8	844
HJMQ							30.6		2000
MJHQ							174		
HQ	106	10.07.		224	26.11.2002		322	18.06.1991	

NNQ seit 1971: 2.97 27.12.1981 **HHQ seit** 1971: 340 12.06.1972

Berichtsjahr(J) Überschreitungsdauer der Abflüsse in Tagen Reihe(R): 2002-2006

m³/s	Tage(J)	Tage(R)	m³/s	Tage(J)	Tage(R)	m³/s	Tage(J)	Tage(R)	m³/s	Tage(J)	Tage(R)
10000			500			20.0	195	175.4	1.00		
8000			350			16.0	232	239.6	0.80		
6000			250			12.0	278	293.4	0.60		
4000			180			9.00	312	337.6	0.40		
3000			140		0.4	7.00	340	357.8	0.30		
2000			100		1.4	5.00	364	365.2	0.20		
1600			80.0	1	3.2	3.50	365		0.10		
1200			60.0	4	12.8	2.50			0.06		
900			40.0	15	49.0	1.80			0.03		
700			30.0	71	89.2	1.40			0.00		

ausgewertet nach Erhebung der Verbund Austrian Hydro Power AG
siehe Tabelle Überleitungen u. Speicherungen d. Berichtsjahrs
durch Kraftwerksrückgabe beeinflusst
Im Jän,Apr,Mai,Jun,Jul,Aug,Sep nach erg.Wasserständen erm.

Nr. 704 Drauhofen Drau

Mst.Nr. 213199 Art: Schreibpegel Einzugsgebiet: 3674.4 km²

Zuleitungen aus: 130.3 km² Ableitungen aus: 76.1 km² E(wirksam): 3728.6 km²

Monat	I	II	III	IV	V	VI	VII	VIII	IX	X	XI	XII
Tag	Tägliche Abflüsse 2007 in m³/s											
1.	40.2	62.2	51.1	33.3	122	103	134	82.9	112	104	40.3	50.9
2.	42.2	61.6	63.1	79.4	158	93.8	164	90.3	92.4	101	51.1	37.6
3.	35.3	21.0	31.3	73.2	136	89.2	201	116	98.0	83.8	36.3	56.1
4.	30.6	26.4	29.6	81.8	124	118	240	84.5	120	118	36.4	59.1
5.	43.2	60.4	61.9	83.2	115	133	228	79.2	101	114	67.5	51.9
6.	39.4	67.0	62.6	57.7	99.7	126	186	85.8	121	104	64.7	42.4
7.	33.0	63.0	71.4	44.1	96.4	101	159	86.3	127	93.6	74.3	38.4
8.	43.3	59.8	78.9	45.4	97.9	106	150	102	98.0	126	49.2	34.0
9.	55.1	55.1	74.4	45.4	104	104	234	139	91.8	96.4	63.9	33.9
10.	39.4	20.3	32.9	87.7	118	109	360	113	119	99.7	57.5	66.8
11.	54.9	18.8	32.2	93.2	121	137	274	97.0	119	83.5	53.6	54.2
12.	55.5	52.9	72.8	104	122	142	227	87.0	115	76.8	66.1	79.5
13.	31.1	46.6	67.1	108	131	131	196	94.1	103	69.6	78.5	52.5
14.	28.3	57.4	60.8	86.3	161	121	172	93.5	80.1	57.6	79.6	58.8
15.	69.7	58.5	62.7	87.3	184	128	156	83.7	76.3	70.7	64.7	38.2
16.	64.9	58.7	67.9	122	157	123	176	90.6	72.9	73.4	61.3	36.8
17.	38.5	20.1	28.1	126	117	107	160	112	91.4	87.6	49.2	77.4
18.	50.0	20.2	30.1	136	106	121	158	107	101	76.2	43.9	55.4
19.	43.3	56.8	73.3	125	91.6	135	150	81.4	123	75.2	73.0	69.9
20.	25.4	57.2	78.5	117	87.1	127	150	130	88.7	50.2	68.9	51.5
21.	23.4	62.8	79.9	105	113	156	132	147	85.1	43.0	70.2	55.6
22.	52.3	45.8	81.0	86.8	124	164	117	133	71.2	79.4	65.2	30.2
23.	67.1	56.5	76.9	138	166	165	125	140	69.6	83.5	47.1	28.1
24.	66.0	27.4	38.0	142	153	138	117	160	98.8	84.4	51.3	23.3
25.	67.0	24.0	35.6	145	166	138	122	125	91.8	82.9	71.5	23.9
26.	56.4	67.6	68.0	157	148	133	96.0	111	98.1	73.9	72.0	26.5
27.	20.3	61.8	66.3	149	170	178	91.9	128	103	43.7	78.0	23.3
28.	22.3	57.6	65.8	139	146	156	88.9	122	114	42.9	75.4	23.3
29.	65.6		72.3	119	156	140	89.4	131	85.6	70.5	68.8	23.5
30.	61.2		71.0	163	122	159	107	150	78.7	79.0	60.4	27.2
31.	46.7		53.1		112		90.8	131		58.4		23.0
	Extremwerte in m³/s											
am	27.	10.	01.	02.	07.	04.	31.	06.	24.	27.	18.	27.
NQ	16.8	13.9	24.3	28.3	57.7	72.4	66.9	59.2	50.3	32.6	25.1	18.7
HQ	120	133	131	210	248	243	433	213	176	176	131	129
am	15.	27.	29.	30.	15.	27.	10.	24.	04.	08.	13.	17.
	Monatsmittel in m³/s(MQ),l/s.km²(Mq) bzw.Monatssummen in mm (h_A)											
MQ	45.5	48.1	59.3	103	130	129	163	111	98.2	80.8	61.3	43.7
Mq	12.2	12.9	15.9	27.5	34.8	34.7	43.7	29.7	26.3	21.7	16.4	11.7
h_A	33	31	43	71	93	90	117	80	68	58	43	30

Reihe: 2002-2006 **Mittlere Monatsmittel in m³/s (MQ),l/s.km²(Mq) bzw. -summen in mm (h_A)**

MQ	52.1	50.9	54.6	59.1	142	195	161	126	94.1	91.8	97.9	64.5
Mq	14.0	13.6	14.7	15.8	38.0	52.3	43.3	33.7	25.2	24.6	26.3	17.3
h_A	37	33	39	41	102	136	116	90	65	66	68	45

Reihe: 1976-2007 **Mittlere Monatsmittel mit Extremwerten in m³/s**

NQ	14.3	13.9	16.8	4.17	29.9	52.0	66.9	46.4	34.1	3.36	21.3	16.5
NQ_T	20.0	18.8	19.5	27.3	37.9	68.1	84.4	64.1	38.4	37.4	27.0	20.4
MNQ_T	34.1	30.5	32.4	40.9	74.0	130	128	98.4	73.2	60.3	51.3	39.0
NMQ	31.9	32.5	32.8	47.7	84.9	129	125	86.3	55.0	56.7	41.3	33.9
MQ	54.8	50.4	53.0	67.4	152	214	192	141	106	105	80.4	60.3
HMQ	90.3	73.6	95.1	103	292	355	312	196	164	256	190	110
MHQ	120	113	122	151	345	417	438	329	248	323	180	131
HQ	171	147	177	247	857	881	888	796	721	858	659	238

Jahreswerte in m³/s (Q),l/s.km²(Mq), mm (h_A)

	Berichtsjahr			Reihe: 2002 - 2006			Reihe: 1976 - 2007		
NQ	13.9	10.02.		16.4	01.01.2002		3.36	07.10.1988	
NQ_T	18.8	11.02.					18.8	11.02.2007	
$MJNQ_T$							26.7		
NJMQ							86.5		1976
MQ,Mq,h_A	89.6	24.0	758	99.3	26.6	840	107	28.6	903
HJMQ							128		2000
MJHQ							604		
HQ	433	10.07.		659	26.11.2002		888	19.07.1981	

NNQ seit 1974: 3.36 07.10.1988 **HHQ seit** 1974: 888 19.07.1981

Berichtsjahr(J) Überschreitungsdauer der Abflüsse in Tagen Reihe(R): 2002-2006

m³/s	Tage(J)	Tage(R)	m³/s	Tage(J)	Tage(R)	m³/s	Tage(J)	Tage(R)	m³/s	Tage(J)	Tage(R)
10000			500		0.2	20.0	364	365.0	1.00		
8000			350	1	1.8	16.0	365	365.2	0.80		
6000			250	2	11.6	12.0			0.60		
4000			180	10	40.2	9.00			0.40		
3000			140	47	74.4	7.00			0.30		
2000			100	133	134.2	5.00			0.20		
1600			80.0	186	174.4	3.50			0.10		
1200			60.0	262	255.0	2.50			0.06		
900			40.0	318	328.6	1.80			0.03		
700			30.0	341	351.8	1.40			0.00		

ausgewertet nach Erhebung der Verbund Austrian Hydro Power AG
siehe Tabelle Überleitungen u. Speicherungen d. Berichtsjahrs
zeitweise durch Kraftwerksbetrieb beeinflusst
Im Jän,Mrz,Apr,Mai,Jun,Jul,Aug nach erg.Wasserständen erm.

Abflüsse

Nr. 705 Gries
Lieser

Mst.Nr. 213207 Art: Schreibpegel Einzugsgebiet: 56.5 km²
Ableitungen aus: 11.3 km² E(wirksam): 45.2km²

Monat	I	II	III	IV	V	VI	VII	VIII	IX	X	XI	XII
Tag	Tägliche Abflüsse 2007 in m³/s											
1.	0.40	0.45	0.45	0.49	1.65	1.35	1.67	1.06	1.31	1.20	0.66	0.56
2.	0.44	0.44	0.45	0.50	1.60	1.35	1.76	1.05	1.26	1.21	0.66	0.56
3.	0.49	0.44	0.45	0.53	1.56	1.38	1.93	1.13	1.21	1.29	0.64	0.56
4.	0.50	0.44	0.45	0.55	1.51	1.67	2.91	1.06	1.23	1.37	0.61	0.56
5.	0.47	0.44	0.45	0.52	1.54	1.55	2.59	0.99	1.18	1.45	0.61	0.55
6.	0.47	0.44	0.47	0.57	1.43	1.51	2.31	0.96	1.18	1.85	0.61	0.54
7.	0.46	0.44	0.51	0.64	1.39	1.51	2.07	1.02	1.18	1.57	0.61	0.53
8.	0.46	0.44	0.51	0.66	1.44	1.46	1.96	1.05	1.27	1.33	0.61	0.52
9.	0.45	0.44	0.47	0.66	1.56	1.44	3.12	1.10	1.21	1.14	0.60	0.52
10.	0.45	0.44	0.47	0.70	1.58	1.59	4.32	1.08	1.16	1.04	0.59	0.52
11.	0.44	0.43	0.46	0.78	1.60	1.58	3.16	1.02	1.14	0.97	0.57	0.52
12.	0.46	0.44	0.48	0.92	1.68	1.59	2.73	0.99	1.10	0.93	0.57	0.51
13.	0.45	0.44	0.48	1.11	1.67	1.47	2.34	0.96	1.05	0.90	0.56	0.49
14.	0.45	0.44	0.51	1.24	1.78	1.40	2.06	0.94	1.02	0.85	0.56	0.48
15.	0.45	0.44	0.52	1.29	1.95	1.38	1.86	0.94	1.00	0.83	0.56	0.47
16.	0.45	0.44	0.52	1.35	1.72	1.39	1.73	0.91	0.96	0.79	0.56	0.46
17.	0.44	0.43	0.52	1.38	1.51	1.34	1.62	1.57	0.95	0.77	0.56	0.47
18.	0.44	0.42	0.54	1.38	1.41	1.35	1.55	1.49	1.05	0.77	0.56	0.47
19.	0.80	0.42	0.59	1.26	1.31	1.39	1.47	1.26	1.03	0.74	0.55	0.45
20.	0.59	0.43	0.53	1.27	1.29	1.30	1.36	1.42	0.97	0.72	0.52	0.43
21.	0.49	0.41	0.53	1.30	1.43	1.28	1.30	1.49	0.95	0.72	0.52	0.43
22.	0.49	0.41	0.52	1.35	1.66	1.31	1.28	1.51	0.90	0.71	0.52	0.43
23.	0.49	0.41	0.51	1.35	1.69	1.39	1.27	1.57	0.88	0.69	0.57	0.43
24.	0.49	0.43	0.52	1.45	1.64	1.32	1.33	1.63	0.88	0.66	0.68	0.43
25.	0.48	0.44	0.51	1.70	1.65	1.26	1.25	1.47	0.84	0.66	0.76	0.43
26.	0.48	0.43	0.50	1.76	1.64	1.58	1.18	1.38	0.95	0.66	0.66	0.41
27.	0.46	0.43	0.48	1.71	1.75	2.14	1.23	1.27	1.24	0.66	0.62	0.43
28.	0.46	0.44	0.46	1.69	1.56	1.94	1.23	1.21	1.37	0.77	0.61	0.42
29.	0.45		0.45	1.74	1.71	1.67	1.19	1.24	1.25	0.71	0.56	0.40
30.	0.45		0.46	1.73	1.53	1.95	1.19	1.44	1.22	0.67	0.56	0.40
31.	0.45		0.47		1.40		1.12	1.42		0.66		0.40
	Extremwerte in m³/s											
am	01.	19.	02.	01.	20.	21.	31.	17.	24.	22.	19.	30.
NQ	0.38	0.40	0.45	0.48	1.28	1.20	1.09	0.90	0.82	0.66	0.52	0.36
HQ	1.07	0.46	0.65	2.00	2.22	2.95	5.94	3.43	1.54	2.09	0.90	0.61
am	19.	28.	19.	25.	15.	26.	10.	17.	28.	06.	25.	02.
	Monatsmittel in m³/s(MQ),l/s.km²(Mq) bzw.Monatssummen in mm (h_A)											
MQ	0.48	0.43	0.49	1.12	1.58	1.49	1.87	1.21	1.10	0.95	0.59	0.48
Mq	10.5	9.59	10.9	24.8	34.9	33.1	41.5	26.9	24.3	20.9	13.1	10.6
h_A	28	23	29	64	93	86	111	72	63	56	34	27

Reihe: 2002-2006 **Mittlere Monatsmittel in m³/s (MQ),l/s.km²(Mq) bzw. -summen in mm (h_A)**

MQ	0.44	0.37	0.37	0.59	1.74	1.56	1.40	1.36	1.11	1.16	1.02	0.66
Mq	9.70	8.09	8.22	13.0	38.6	34.4	31.1	30.2	24.6	25.6	22.5	14.6
h_A	26	20	22	34	103	89	83	81	64	69	58	38

Reihe: 1976-2007 **Mittlere Monatsmittel mit Extremwerten in m³/s**

NQ	0.18	0.19	0.16	0.20	0.35	0.69	0.41	0.19	0.19	0.19	0.06	.025
NQ_T	0.20	0.20	0.19	0.21	0.38	0.69	0.47	0.22	0.20	0.29	0.08	.039
MNQ_T	0.37	0.35	0.35	0.46	1.03	1.45	1.08	0.86	0.79	0.74	0.62	0.46
NMQ	0.25	0.22	0.21	0.30	1.03	1.09	0.84	0.45	0.56	0.40	0.16	0.06
MQ	0.43	0.37	0.42	0.70	2.06	2.25	1.72	1.22	1.15	1.21	0.86	0.57
HMQ	0.73	0.55	0.74	1.62	4.40	5.02	3.43	2.09	2.32	3.14	2.67	1.21
MHQ	0.54	0.45	0.61	1.59	5.13	5.62	6.73	3.98	3.66	4.48	2.03	0.79
HQ	1.47	0.63	1.29	5.79	19.2	17.7	26.9	17.7	18.9	18.8	15.4	2.47

Jahreswerte in m³/s (Q),l/s.km²(Mq), mm (h_A)

	Berichtsjahr			Reihe: 2002 - 2006			Reihe: 1976 - 2007		
NQ	0.36	30.12.		0.19	07.10.2004		.025	12.12.1983	
NQ_T	0.40	01.01.					.039	27.12.1983	
$MJNQ_T$							0.32		
NJMQ							0.79		2003
MQ,Mq,h_A	0.99	21.8	688	0.99	21.8	689	1.08	24.0	755
HJMQ							1.49		1977
MJHQ							11.2		
HQ	5.94	10.07.		17.7	12.08.2002		26.9	19.07.1981	
NNQ seit 1976:	.025	12.12.1983		**HHQ seit** 1976:	26.9	19.07.1981			

Berichtsjahr(J) Überschreitungsdauer der Abflüsse in Tagen Reihe(R): 2002-2006

m³/s	Tage(J)	Tage(R)	m³/s	Tage(J)	Tage(R)	m³/s	Tage(J)	Tage(R)	m³/s	Tage(J)	Tage(R)
10000			500			20.0			1.00	165	137.6
8000			350			16.0			0.80	188	184.6
6000			250			12.0			0.60	223	225.2
4000			180			9.00		0.2	0.40	365	300.0
3000			140			7.00		0.4	0.30		362.6
2000			100			5.00		1.2	0.20		365.2
1600			80.0			3.50	1	3.6	0.10		
1200			60.0			2.50	6	11.8	0.06		
900			40.0			1.80	18	40.2	0.03		
700			30.0			1.40	83	80.8	0.00		

siehe Tabelle Überleitungen u. Speicherungen d. Berichtsjahrs
Im Jän durch Eis beeinflüsst

Nr. 706 Gmünd-OWF
Lieser

Mst.Nr. 212431 Art: Schreibpegel Einzugsgebiet: 360.1 km²
Ableitungen aus: 11.3 km² E(wirksam): 348.8 km²

Monat	I	II	III	IV	V	VI	VII	VIII	IX	X	XI	XII
Tag	Tägliche Abflüsse 2007 in m³/s											
1.	2.72	2.99	3.13	4.24	10.2	7.20	9.41	5.88	8.38	6.59	4.57	4.72
2.	2.69	2.93	3.27	4.32	9.64	7.47	11.9	5.55	7.56	6.28	4.54	4.72
3.	2.64	2.99	3.23	4.63	9.20	7.38	14.1	6.12	7.57	6.06	4.55	4.60
4.	2.64	2.86	3.16	4.87	9.40	8.46	24.4	5.60	9.30	5.93	4.57	4.39
5.	2.64	2.86	3.12	4.54	9.90	8.44	18.6	5.23	7.76	5.94	4.39	4.30
6.	2.64	2.85	3.30	5.18	8.81	8.05	14.8	5.05	7.79	7.68	4.22	4.23
7.	2.64	2.85	3.75	6.19	8.30	7.93	12.9	5.26	8.23	6.56	4.19	4.04
8.	2.62	2.85	4.16	6.77	8.07	7.64	11.8	5.79	8.71	6.03	4.28	4.15
9.	2.61	2.86	3.72	7.06	8.14	7.30	20.7	6.38	7.77	5.67	4.13	4.04
10.	2.68	2.85	3.44	7.80	7.65	7.39	38.0	5.68	7.14	5.46	4.10	3.93
11.	2.64	2.84	3.29	8.82	7.43	7.41	23.7	5.35	6.96	5.30	4.37	3.86
12.	2.68	2.85	3.22	10.3	8.75	7.61	19.1	5.42	6.53	5.12	4.33	3.73
13.	2.63	3.02	3.35	12.4	7.84	7.22	16.3	5.23	6.26	4.90	4.24	3.65
14.	2.61	2.85	3.54	13.4	7.64	6.79	14.3	5.19	6.02	4.74	4.07	3.53
15.	2.50	2.85	3.66	13.5	8.09	6.71	12.8	5.02	5.76	4.67	3.92	3.25
16.	2.45	2.85	3.69	13.5	8.20	7.23	11.8	4.68	5.58	4.51	3.81	3.43
17.	2.48	2.79	3.69	13.0	7.98	6.41	10.9	7.26	5.50	4.44	3.80	3.32
18.	2.42	2.76	3.77	12.3	7.38	6.13	10.1	7.09	6.21	4.62	3.88	3.04
19.	4.49	2.73	4.48	11.8	6.52	7.06	8.94	5.64	6.48	4.47	3.83	3.22
20.	4.48	2.80	4.14	11.6	6.25	6.21	7.89	7.25	5.60	4.30	3.70	3.31
21.	3.36	2.80	3.88	11.7	6.32	6.11	7.50	7.46	5.27	4.26	3.71	3.35
22.	3.18	2.89	3.69	11.9	6.50	6.15	7.26	7.10	5.07	4.14	3.85	3.40
23.	3.14	2.92	3.69	12.1	6.83	7.08	7.23	7.40	4.95	4.16	5.13	3.39
24.	3.40	2.94	3.67	11.8	6.65	6.26	7.44	7.76	4.81	4.24	7.10	3.21
25.	2.98	2.97	3.56	12.4	6.32	5.80	7.04	6.45	4.73	4.13	8.41	3.02
26.	3.01	3.20	3.54	11.9	6.20	8.77	6.38	6.09	5.76	4.26	6.38	2.88
27.	3.04	3.01	3.67	10.9	6.89	16.1	6.69	5.76	11.8	4.76	5.51	2.92
28.	3.05	3.09	3.64	10.5	6.47	11.9	7.07	5.75	13.2	8.60	5.04	2.90
29.	3.01		3.73	10.4	12.1	9.71	6.91	6.36	8.36	5.75	4.83	2.89
30.	2.99		3.85	10.8	8.70	12.1	8.14	13.3	7.14	5.12	4.81	2.95
31.	2.95		4.06		7.78		6.30	10.4		4.83		2.89
	Extremwerte in m³/s											
am	23.	17.	19.	01.	11.	20.	27.	20.	25.	23.	29.	29.
NQ	1.34	2.55	2.55	3.90	4.63	4.41	4.19	3.78	3.98	3.89	2.94	2.56
HQ	7.27	3.53	5.66	17.1	18.7	24.9	64.8	28.4	18.7	15.8	10.6	4.86
am	19.	26.	19.	13.	29.	27.	09.	30.	28.	28.	25.	02.
	Monatsmittel in m³/s(MQ),l/s.km²(Mq) bzw.Monatssummen in mm (h_A)											
MQ	2.90	2.89	3.62	9.69	7.94	7.87	12.6	6.40	7.07	5.28	4.61	3.59
Mq	8.32	8.30	10.4	27.8	22.8	22.6	36.1	18.4	20.3	15.1	13.2	10.3
h_A	22	20	28	72	61	58	97	49	53	41	34	27

Reihe: 2002-2006 **Mittlere Monatsmittel in m³/s (MQ),l/s.km²(Mq) bzw. -summen in mm (h_A)**

MQ	2.88	2.47	2.95	5.22	9.73	7.40	7.47	7.88	5.56	7.42	6.89	4.47
Mq	8.25	7.08	8.45	15.0	27.9	21.2	21.4	22.6	15.9	21.3	19.8	12.8
h_A	22	17	23	39	75	55	57	60	41	57	51	33

Reihe: 1961-2007 **Mittlere Monatsmittel mit Extremwerten in m³/s**

NQ	0.85	0.64	1.02	1.91	2.62	1.76	1.66	1.79	1.84	1.60	1.28	0.92
NQ_T	1.41	1.48	1.70	1.99	2.75	2.90	3.22	2.31	2.46	1.90	1.76	1.80
MNQ_T	2.48	2.31	2.47	3.57	7.72	8.13	5.97	4.95	4.34	4.08	3.95	3.06
NMQ	1.98	1.68	2.08	3.36	7.02	3.87	4.61	3.18	3.46	2.59	2.34	2.24
MQ	3.02	2.67	3.26	6.37	14.0	11.9	9.44	7.63	7.17	6.59	6.07	3.98
HMQ	5.63	4.25	6.08	12.3	37.9	29.8	18.9	21.7	23.3	22.7	24.3	9.31
MHQ	4.96	4.30	5.93	15.4	33.9	33.3	32.8	28.5	26.9	23.0	18.9	7.12
HQ	20.5	8.69	12.6	36.1	86.4	105	92.5	76.0	140	83.7	190	27.5

Jahreswerte in m³/s (Q),l/s.km²(Mq), mm (h_A)

	Berichtsjahr			Reihe: 2002 - 2006			Reihe: 1961 - 2007		
NQ	1.34	23.01.		0.79	07.02.2005		0.64	13.02.1982	
NQ_T	2.42	18.01.					1.41	12.01.1987	
$MJNQ_T$							2.10		
NJMQ							4.64		1971
MQ,Mq,h_A	6.22	17.8	562	5.90	16.9	533	6.87	19.7	621
HJMQ							12.2		1965
MJHQ							60.7		
HQ	64.8	09.07.		69.4	12.08.2002		190	05.11.1966	
NNQ seit 1961:	0.64	13.02.1982		**HHQ seit** 1961:	190	05.11.1966			

Berichtsjahr(J) Überschreitungsdauer der Abflüsse in Tagen Reihe(R): 2002-2006

m³/s	Tage(J)	Tage(R)	m³/s	Tage(J)	Tage(R)	m³/s	Tage(J)	Tage(R)	m³/s	Tage(J)	Tage(R)
10000			500			20.0	4	5.6	1.00		
8000			350			16.0	8	10.4	0.80		
6000			250			12.0	25	23.2	0.60		
4000			180			9.00	52	54.2	0.40		
3000			140			7.00	118	97.0	0.30		
2000			100			5.00	195	168.4	0.20		
1600			80.0			3.50	281	247.8	0.10		
1200			60.0			2.50	362	327.8	0.06		
900			40.0		0.6	1.80	365	365.0	0.03		
700			30.0	1	1.4	1.40		365.2	0.00		

siehe Tabelle Überleitungen u. Speicherungen d. Berichtsjahrs
Im Jän durch Eis beeinflüsst
Im Jän,Mrz,Nov nach ergänzten Wasserständen ermittelt

Abflüsse

Nr. 707 Ochsenhütte-Hochalm
Hochalmbach

Mst.Nr. 212456 Art: Schreibpegel Einzugsgebiet: 9.3 km²

Monat	I	II	III	IV	V	VI	VII	VIII	IX	X	XI	XII
Tag	Tägliche Abflüsse 2007 in m³/s											
1.							1.00	0.85	0.30	0.16	0.06	0.06
2.							2.92	1.52	0.23	0.19	0.06	0.06
3.							1.74	1.55	0.46	0.29	0.06	0.06
4.							1.96	0.75	0.31	0.35	0.06	0.06
5.							0.93	0.82	0.14	0.47	0.06	0.06
6.							0.73	1.22	0.12	0.84	0.06	0.06
7.							0.74	1.83	0.16	0.32	0.06	0.06
8.							1.62	1.46	0.18	0.21	0.06	0.06
9.							4.08	2.19	0.15	0.18	0.06	0.06
10.							1.89	1.00	0.14	0.15	0.06	0.06
11.							0.77	1.24	0.14	0.14	0.06	0.06
12.							0.54	1.57	0.13	0.12	0.06	0.05
13.						1.66	0.48	1.45	0.12	0.10	0.06	.048
14.						1.71	0.89	1.60	0.11	0.08	0.06	.048
15.						1.97	1.47	1.72	0.15	0.08	0.06	.048
16.						2.07	1.43	2.14	0.15	0.07	0.06	.048
17.						1.47	1.81	3.62	0.18	0.07	0.06	.049
18.						1.83	1.96	0.81	0.36	0.06	.048	.048
19.						2.27	2.02	0.72	0.23	0.06	0.06	.048
20.						2.58	1.92	0.91	0.16	0.07	0.06	.048
21.						2.83	1.95	0.44	0.14	0.07	0.06	.048
22.						2.24	1.99	0.74	0.13	0.07	0.06	.048
23.						1.50	1.60	1.64	0.13	0.06	0.06	.048
24.						1.66	1.35	0.82	0.14	0.06	0.07	.048
25.						1.85	0.97	0.74	0.15	0.06	0.07	.048
26.						2.32	1.08	1.01	0.18	0.06	0.06	.048
27.						1.75	1.47	0.88	0.18	0.06	0.06	.048
28.						0.91	2.09	1.03	0.17	0.07	0.06	.048
29.						0.92	1.54	1.62	0.16	0.06	0.06	.048
30.						1.23	1.34	1.64	0.15	0.06	0.06	.048
31.							0.66	0.77		0.06		.048
	Extremwerte in m³/s											
am	01.	01.	01.	01.	01.	29.	13.	27.	06.	14.	19.	12.
NQ						0.67	0.35	0.30	0.10	.048	.047	.048
HQ						6.89	7.66	11.2	1.26	1.12	0.09	0.06
am	01.	01.	01.	01.	01.	26.	02.	17.	03.	06.	24.	12.
	Monatsmittel in m³/s(MQ),l/s.km²(Mq) bzw.Monatssummen in mm (h_A)											
MQ						1.83	1.51	1.30	0.18	0.15	0.06	0.05
Mq						196	163	140	19.5	16.3	6.40	5.64
h_A						509	436	375	51	44	17	15

Reihe: 2002-2006 **Mittlere Monatsmittel in m³/s (MQ),l/s.km²(Mq) bzw. -summen in mm (h_A)**

MQ	.000	.000	.000	.049	1.13	1.65	1.79	1.42	0.69	0.37	.048	.000
Mq	.000	.000	.000	5.29	122	177	193	153	74.2	39.7	5.17	.000
h_A	0	0	0	14	326	460	517	410	192	106	13	0

Reihe: 1961-2007 **Mittlere Monatsmittel mit Extremwerten in m³/s**

NQ	.008	.008	.010	.006	.009	0.08	0.22	0.26	0.06	.020	.010	.010
NQ_T	.008	.008	.010	.010	.013	0.10	0.26	0.29	0.07	.023	.010	.010
MNQ_T	.022	.021	.023	.044	0.19	0.48	0.75	0.66	0.33	0.10	0.05	.030
NMQ	.010	.010	.010	.011	0.07	0.56	0.69	0.59	0.18	.037	.018	.010
MQ	.029	.026	.035	0.09	0.57	1.37	1.72	1.52	0.77	0.30	0.09	.044
HMQ	0.16	0.25	0.35	0.82	1.83	2.43	2.66	2.18	1.39	0.71	0.40	0.30
MHQ	.039	.033	0.06	0.36	1.78	5.05	7.34	6.86	5.28	2.82	0.42	0.07
HQ	0.27	0.30	0.69	6.81	4.52	10.5	18.5	17.9	16.0	10.8	4.21	0.42

Jahreswerte in m³/s (Q),l/s.km²(Mq), mm (h_A)

	Berichtsjahr			Reihe: 2002 - 2006			Reihe: 1961 - 2007		
NQ	.047	19.11.		.010	11.04.2002		.006	24.04.1998	
NQ_T	.048	13.12.					.008	02.02.1998	
$MJNQ_T$							.022		
NJMQ							0.38		1978
MQ,Mq,h_A	0.73	78.1	2463	1.12	121	3800	0.59	63.1	1989
HJMQ							1.63		2003
MJHQ							9.57		
HQ	11.2	17.08.		10.5	19.06.2006		18.5	19.07.1981	

NNQ seit 1961: .006 24.04.1998 **HHQ seit** 1961: 18.5 19.07.1981

Berichtsjahr(J) Überschreitungsdauer der Abflüsse in Tagen Reihe(R): 2002-2006

m³/s	Tage(J)	Tage(R)	m³/s	Tage(J)	Tage(R)	m³/s	Tage(J)	Tage(R)	m³/s	Tage(J)	Tage(R)
10000			500			20.0			1.00	57	81.0
8000			350			16.0			0.80	69	94.8
6000			250			12.0			0.60	78	110.6
4000			180			9.00			0.40	83	124.6
3000			140			7.00			0.30	88	136.0
2000			100			5.00			0.20	92	150.4
1600			80.0			3.50	2	1.4	0.10	123	158.6
1200			60.0			2.50	5	10.4	0.06	181	160.6
900			40.0			1.80	24	41.6	0.03	202	162.0
700			30.0			1.40	47	63.6	0.00		164.6

Pegel bis 13. Jun eingewintert
Im Jun,Jul,Aug,Sep,Okt,Nov,Dez nach erg.Wasserständen erm.
Im Okt,Nov,Dez durch Eis beeinflusst

Nr. 708 Pflüglhof
Malta

Mst.Nr. 212472 Art: Schreibpegel Einzugsgebiet: 131.3 km²

Ableitungen aus: 93.3 km² E(wirksam): 38.0km²

Monat	I	II	III	IV	V	VI	VII	VIII	IX	X	XI	XII
Tag	Tägliche Abflüsse 2007 in m³/s											
1.	0.26	0.32	0.31	0.46	1.19	0.72	1.04	0.68	1.23	1.72	0.65	0.68
2.	0.25	0.31	0.32	0.45	1.06	0.76	2.12	0.61	1.09	1.59	0.61	0.67
3.	0.25	0.31	0.32	0.46	0.95	0.84	2.58	0.84	0.95	1.59	0.61	0.63
4.	0.25	0.30	0.31	0.63	0.99	0.84	4.42	0.78	1.08	1.54	0.66	0.59
5.	0.25	0.30	0.28	0.55	1.32	0.91	2.81	0.66	1.04	1.49	0.62	0.56
6.	0.25	0.29	0.29	0.66	1.07	0.93	1.72	0.60	1.05	1.90	0.55	0.55
7.	0.25	0.29	0.33	1.01	1.01	0.88	1.30	0.63	2.17	1.56	0.53	0.56
8.	0.25	0.28	0.48	1.32	0.93	0.88	1.13	0.85	3.58	1.27	0.54	0.53
9.	0.25	0.28	0.46	1.32	1.14	0.79	5.34	1.08	2.20	1.10	0.50	0.50
10.	0.25	0.28	0.40	1.38	1.11	0.75	8.57	0.95	1.73	1.01	0.49	0.50
11.	0.25	0.28	0.36	1.63	1.10	0.78	3.36	0.77	1.80	0.93	0.51	0.47
12.	0.26	0.28	0.34	1.95	1.06	0.85	2.10	0.78	1.33	0.85	0.51	0.45
13.	0.26	0.28	0.33	2.44	0.97	0.79	1.53	0.70	1.12	0.80	0.46	0.45
14.	0.25	0.28	0.40	2.34	0.98	0.72	1.23	0.66	1.00	0.75	0.45	0.37
15.	0.25	0.27	0.47	2.01	1.07	0.68	1.02	0.64	1.06	0.73	0.42	0.36
16.	0.25	0.26	0.52	1.90	0.95	0.69	0.88	0.58	0.96	0.68	0.39	0.38
17.	0.25	0.25	0.54	1.75	0.80	0.67	0.79	3.02	0.89	0.66	0.39	0.36
18.	0.25	0.25	0.48	1.62	0.77	0.62	0.72	1.85	1.05	0.65	0.39	0.36
19.	1.01	0.24	0.68	1.50	0.69	0.65	0.68	1.17	1.21	0.62	0.40	0.34
20.	1.40	0.24	0.53	1.27	0.64	0.60	0.64	1.37	0.90	0.61	0.37	0.34
21.	0.69	0.24	0.45	1.29	0.69	0.56	0.61	1.65	0.79	0.61	0.37	0.33
22.	0.54	0.23	0.41	1.33	0.76	0.63	0.62	1.85	0.73	0.56	0.40	0.33
23.	0.52	0.25	0.38	1.37	0.81	0.75	0.64	2.06	0.69	0.55	0.53	0.33
24.	0.45	0.25	0.36	1.52	0.75	0.71	0.81	2.36	0.67	0.55	1.24	0.32
25.	0.35	0.25	0.36	2.05	0.81	0.60	0.93	1.46	0.67	0.55	2.34	0.32
26.	0.35	0.28	0.35	1.53	0.92	0.83	0.71	1.14	1.23	0.58	1.31	0.29
27.	0.35	0.27	0.35	1.26	0.99	2.36	0.69	0.99	4.00	0.61	0.98	0.30
28.	0.34	0.29	0.32	1.15	0.83	1.42	0.82	0.88	4.49	1.60	0.80	0.29
29.	0.34		0.32	1.22	1.09	1.00	0.91	0.99	2.87	0.96	0.71	0.29
30.	0.33		0.35	1.22	0.95	1.48	0.89	1.85	2.09	0.77	0.68	0.29
31.	0.32		0.45		0.79		0.79	1.78		0.69		0.28
	Extremwerte in m³/s											
am	10.	19.	01.	01.	20.	20.	22.	02.	25.	21.	15.	26.
NQ	0.25	0.22	0.28	0.45	0.61	0.55	0.55	0.55	0.61	0.55	0.36	0.25
HQ	2.96	0.32	0.75	3.55	1.58	3.75	17.8	14.6	5.09	2.85	3.15	0.68
am	19.	01.	19.	13.	05.	27.	09.	17.	28.	28.	25.	02.
	Monatsmittel in m³/s(MQ),l/s.km²(Mq) bzw.Monatssummen in mm (h_A)											
MQ	0.37	0.27	0.39	1.35	0.94	0.86	1.69	1.17	1.52	0.97	0.65	0.42
Mq	9.77	7.19	10.4	35.6	24.8	22.5	44.5	30.7	40.1	25.5	17.0	11.0
h_A	26	17	28	92	66	58	119	82	104	68	44	29

Reihe: 2002-2006 **Mittlere Monatsmittel in m³/s (MQ),l/s.km²(Mq) bzw. -summen in mm (h_A)**

MQ	0.25	0.18	0.31	0.82	1.86	1.48	1.44	1.41	0.80	1.34	1.27	0.52
Mq	6.70	4.65	8.27	21.6	48.9	38.9	38.0	37.0	21.2	35.3	33.4	13.6
h_A	18	11	22	56	131	101	102	99	55	94	87	35

Reihe: 1976-2007 **Mittlere Monatsmittel mit Extremwerten in m³/s**

NQ	.005	.034	.034	0.07	0.37	0.49	0.38	0.24	0.32	0.21	0.12	0.05
NQ_T	0.05	.041	.034	0.08	0.39	0.51	0.40	0.25	0.33	0.21	0.12	0.07
MNQ_T	0.18	0.15	0.17	0.34	1.02	1.11	0.80	0.62	0.54	0.56	0.42	0.25
NMQ	0.08	0.06	0.08	0.50	0.94	0.86	0.63	0.38	0.54	0.31	0.16	0.11
MQ	0.25	0.23	0.36	0.95	2.57	2.41	1.91	1.37	1.24	1.39	0.86	0.40
HMQ	0.54	1.57	0.93	2.07	9.12	10.6	6.02	4.15	4.54	4.29	2.90	1.00
MHQ	0.57	1.41	1.28	4.05	12.4	14.3	19.6	15.3	14.2	17.8	4.59	1.19
HQ	3.22	34.9	4.26	15.5	48.0	56.2	77.6	112	82.2	67.4	28.5	7.05

Jahreswerte in m³/s (Q),l/s.km²(Mq), mm (h_A)

	Berichtsjahr			Reihe: 2002 - 2006			Reihe: 1976 - 2007		
NQ	0.22	19.02.		0.10	10.03.2004		.005	16.01.1990	
NQ_T	0.23	22.02.					.034	13.03.1996	
$MJNQ_T$							0.14		
NJMQ							0.67		2003
MQ,Mq,h_A	0.89	23.3	736	0.98	25.8	815	1.17	30.7	969
HJMQ							3.12		1976
MJHQ							42.0		
HQ	17.8	09.07.		65.2	12.08.2002		112	06.08.1985	

NNQ seit 1965: .005 16.01.1990 **HHQ seit** 1965: 177 02.09.1965

Berichtsjahr(J) Überschreitungsdauer der Abflüsse in Tagen Reihe(R): 2002-2006

m³/s	Tage(J)	Tage(R)	m³/s	Tage(J)	Tage(R)	m³/s	Tage(J)	Tage(R)	m³/s	Tage(J)	Tage(R)
10000			500			20.0		0.4	1.00	104	111.0
8000			350			16.0		0.6	0.80	147	142.8
6000			250			12.0		0.8	0.60	222	190.4
4000			180			9.00		1.6	0.40	271	246.6
3000			140			7.00	1	3.4	0.30	317	274.6
2000			100			5.00	2	6.2	0.20	365	320.2
1600			80.0			3.50	6	12.0	0.10		365.2
1200			60.0			2.50	11	21.2	0.06		
900			40.0			1.80	31	37.4	0.03		
700			30.0			1.40	53	67.6	0.00		

siehe Tabelle Überleitungen u. Speicherungen d. Berichtsjahrs

Nr. 709 Sandriesen
Malta

Mst.Nr. 212498 Art: Schreibpegel Einzugsgebiet: 266.0 km²

Ableitungen aus: 117.3 km² E(wirksam): 148.7 km²

Monat	I	II	III	IV	V	VI	VII	VIII	IX	X	XI	XII
Tag	Tägliche Abflüsse 2007 in m³/s											
1.	1.41	1.69	1.66	2.09	4.95	3.20	4.10	2.75	4.19	4.07	2.16	1.82
2.	1.41	1.65	1.65	2.08	4.49	3.18	4.39	2.57	3.80	3.99	2.14	1.79
3.	1.36	1.64	1.65	2.07	4.21	3.28	8.25	2.88	3.63	4.26	2.13	1.78
4.	1.38	1.63	1.65	2.20	4.24	3.65	10.5	2.75	3.85	4.37	2.14	1.67
5.	1.38	1.63	1.60	2.12	4.77	3.80	8.55	2.53	3.71	4.20	2.09	1.65
6.	1.35	1.54	1.57	2.17	4.21	3.85	6.32	2.40	3.62	4.71	2.00	1.57
7.	1.32	1.52	1.67	2.57	3.90	3.67	5.41	2.46	4.10	4.41	1.96	1.53
8.	1.31	1.52	1.90	3.02	3.76	3.67	4.81	2.85	5.16	3.83	1.96	1.52
9.	1.30	1.52	1.84	3.24	3.97	3.47	9.05	3.44	4.31	3.48	1.88	1.49
10.	1.29	1.52	1.75	3.39	4.07	3.36	23.1	3.39	3.86	3.28	1.90	1.42
11.	1.29	1.47	1.65	3.91	3.92	3.58	10.5	2.92	3.73	3.08	1.98	1.40
12.	1.33	1.43	1.65	4.52	4.36	3.96	7.74	2.76	3.36	2.94	1.93	1.35
13.	1.29	1.62	1.65	5.44	4.16	3.81	6.54	2.64	3.11	2.79	1.85	1.30
14.	1.30	1.62	1.66	6.07	4.17	3.57	5.75	2.56	2.94	2.67	1.84	1.25
15.	1.29	1.58	1.78	6.10	4.76	3.43	5.18	2.59	2.90	2.58	1.74	1.20
16.	1.31	1.62	1.79	6.11	4.36	3.77	4.75	2.40	2.80	2.47	1.71	1.19
17.	1.29	1.54	1.84	6.05	3.72	3.70	4.34	5.59	2.71	2.38	1.68	1.17
18.	1.29	1.52	1.81	5.76	3.52	3.31	4.05	6.33	2.83	2.33	1.70	1.16
19.	2.13	1.47	2.29	5.34	3.21	3.42	3.78	4.19	3.25	2.30	1.69	1.14
20.	3.24	1.43	2.10	5.03	3.03	3.14	3.55	4.46	2.78	2.22	1.66	1.13
21.	2.10	1.42	1.97	5.14	3.04	3.02	3.33	5.29	2.60	2.14	1.62	1.11
22.	1.90	1.45	1.93	5.23	3.24	3.13	3.21	5.56	2.48	2.14	1.65	1.09
23.	2.00	1.47	1.93	5.31	3.57	3.59	3.18	5.65	2.33	2.13	1.78	1.08
24.	2.02	1.48	1.93	5.42	3.40	3.38	3.34	7.31	2.30	2.08	2.44	1.07
25.	1.70	1.51	1.93	5.94	3.39	3.06	3.47	5.03	2.26	2.00	4.09	1.06
26.	1.61	1.69	1.93	5.61	3.69	3.25	3.03	4.31	2.54	2.07	2.91	1.05
27.	2.20	1.58	1.92	5.01	4.28	6.01	2.98	3.87	5.94	2.07	2.39	1.04
28.	2.02	1.65	1.84	4.68	3.72	5.13	3.16	3.58	6.64	3.07	2.15	1.03
29.	1.56		1.79	4.84	4.54	4.13	3.17	3.62	5.18	2.61	2.02	1.01
30.	1.54		1.83	4.94	4.10	4.71	3.19	4.76	4.38	2.36	1.91	0.99
31.	1.63		2.07		3.49		3.01	5.25		2.25		0.97
	Extremwerte in m³/s											
am	27.	10.	04.	02.	20.	25.	27.	07.	26.	23.	16.	31.
NQ	1.19	1.40	1.52	1.93	2.79	2.79	2.69	2.22	1.99	1.99	1.59	0.97
HQ	4.62	2.08	2.60	6.98	5.44	7.32	37.6	22.1	7.65	5.26	4.75	1.98
am	20.	01.	19.	14.	01.	27.	10.	17.	28.	06.	25.	01.
	Monatsmittel in m³/s(MQ),l/s.km²(Mq) bzw.Monatssummen in mm (h_A)											
MQ	1.60	1.55	1.81	4.38	3.94	3.67	5.67	3.83	3.58	2.94	2.04	1.29
Mq	10.8	10.4	12.2	29.5	26.5	24.7	38.1	25.7	24.1	19.8	13.7	8.68
h_A	29	25	33	76	71	64	102	69	62	53	36	23

Reihe: 2002-2006 **Mittlere Monatsmittel in m³/s (MQ),l/s.km²(Mq) bzw. -summen in mm (h_A)**

MQ	1.39	1.12	1.32	2.43	5.39	4.80	4.55	4.42	3.15	4.13	4.16	2.63
Mq	9.38	7.54	8.90	16.3	36.3	32.3	30.6	29.7	21.2	27.8	28.0	17.7
h_A	25	18	24	42	97	84	82	80	55	74	73	46

Reihe: 1976-2007 **Mittlere Monatsmittel mit Extremwerten in m³/s**

NQ	0.17	0.12	0.26	0.77	1.53	2.13	1.44	1.33	1.47	1.15	0.70	0.53
NQ_T	0.63	0.60	0.52	0.77	1.55	2.21	1.62	1.39	1.48	1.16	0.85	0.69
MNQ_T	1.22	1.09	1.19	1.72	3.52	4.06	3.11	2.68	2.33	2.19	2.01	1.46
NMQ	0.77	0.67	0.70	1.37	3.55	3.09	2.09	1.71	1.99	1.52	1.09	0.80
MQ	1.47	1.32	1.57	2.66	6.31	6.47	5.35	4.04	3.74	4.13	3.01	1.97
HMQ	3.07	3.73	3.97	4.38	14.9	15.0	11.3	8.77	9.19	13.7	8.89	5.15
MHQ	2.49	2.86	2.68	6.30	20.9	22.7	33.4	20.0	23.0	29.8	9.38	3.39
HQ	7.96	28.1	6.26	15.3	97.9	84.2	159	125	100	86.4	55.0	13.5

Jahreswerte in m³/s (Q),l/s.km²(Mq), mm (h_A)

	Berichtsjahr			Reihe: 2002 - 2006			Reihe: 1976 - 2007		
NQ	0.97	31.12.		0.45	28.02.2005		0.12	26.02.1986	
NQ_T	0.97	31.12.					0.52	04.03.1996	
$MJNQ_T$							0.99		
NJMQ							2.40		2003
MQ,Mq,h_A	3.03	20.4	643	3.32	22.3	703	3.51	23.6	745
HJMQ							6.05		1977
MJHQ							63.2		
HQ	37.6	10.07.		70.8	12.08.2002		159	19.07.1981	

NNQ seit 1951: 0.12 26.02.1986 **HHQ seit** 1951: 280 02.09.1965

Berichtsjahr(J) Überschreitungsdauer der Abflüsse in Tagen Reihe(R): 2002-2006

m³/s	Tage(J)	Tage(R)	m³/s	Tage(J)	Tage(R)	m³/s	Tage(J)	Tage(R)	m³/s	Tage(J)	Tage(R)
10000			500			20.0	1	1.2	1.00	363	340.6
8000			350			16.0	1	2.2	0.80	365	361.8
6000			250			12.0	1	4.4	0.60		365.2
4000			180			9.00	4	9.4	0.40		
3000			140			7.00	8	21.6	0.30		
2000			100			5.00	41	60.0	0.20		
1600			80.0			3.50	119	129.2	0.10		
1200			60.0			2.50	190	195.2	0.06		
900			40.0			1.80	260	252.4	0.03		
700			30.0		0.6	1.40	329	293.0	0.00		

siehe Tabelle Überleitungen u. Speicherungen d. Berichtsjahrs
Im Dez durch Eis beeinflusst
Im Jän,Jul,Aug,Sep,Dez nach ergänzten Wasserständen ermittelt

Nr. 710 Döbriach
Rieger Bach

Mst.Nr. 213181 Art: Schreibpegel Einzugsgebiet: 188.8 km²

Monat	I	II	III	IV	V	VI	VII	VIII	IX	X	XI	XII
Tag	Tägliche Abflüsse 2007 in m³/s											
1.	1.49	1.57	1.51	2.44	2.56	2.70	3.45	2.34	3.26	3.60	2.32	2.19
2.	1.47	1.56	1.60	2.49	2.48	2.78	4.77	2.22	2.90	3.40	2.26	2.17
3.	1.42	1.57	1.55	2.55	2.36	2.71	5.13	2.37	3.18	3.25	2.24	2.21
4.	1.42	1.54	1.49	2.83	2.64	3.01	8.32	2.14	4.37	3.12	2.23	2.08
5.	1.44	1.53	1.48	2.61	2.81	3.31	6.82	2.01	3.21	3.03	2.17	2.02
6.	1.43	1.53	1.53	2.85	2.42	3.06	5.53	1.95	3.04	3.61	2.13	1.98
7.	1.42	1.58	1.72	3.13	2.26	3.08	4.71	2.00	2.91	3.15	2.07	1.98
8.	1.42	1.55	2.03	3.37	2.16	2.97	4.21	2.10	2.70	2.93	2.07	2.02
9.	1.41	1.57	1.79	3.30	2.11	2.84	6.35	2.67	2.57	2.80	2.05	1.96
10.	1.43	1.56	1.66	3.54	2.01	2.73	10.2	2.31	2.44	2.69	2.02	1.95
11.	1.43	1.54	1.57	3.87	2.10	2.75	7.02	2.12	2.67	2.62	2.25	1.89
12.	1.44	1.55	1.55	4.26	3.37	2.94	5.97	2.08	2.34	2.54	2.22	1.84
13.	1.41	1.74	1.51	4.49	2.35	2.96	5.27	2.03	2.24	2.45	2.03	1.80
14.	1.41	1.62	1.57	4.59	2.15	2.94	4.64	2.01	2.18	2.40	1.98	1.70
15.	1.38	1.60	1.64	4.51	2.30	2.79	4.19	1.88	2.11	2.34	1.89	1.60
16.	1.36	1.59	1.70	4.35	2.35	3.00	3.80	1.76	2.04	2.29	1.85	1.66
17.	1.37	1.56	1.70	4.15	2.32	2.58	3.52	2.07	2.02	2.21	1.86	1.63
18.	1.36	1.53	1.73	3.87	2.26	2.38	3.28	2.03	2.52	2.43	1.90	1.56
19.	2.35	1.51	2.07	3.63	2.07	2.53	3.07	1.96	2.50	2.29	1.88	1.57
20.	1.97	1.53	2.18	3.44	1.97	2.23	2.86	2.46	2.10	2.19	1.82	1.57
21.	1.66	1.57	1.93	3.32	1.94	2.12	2.73	2.61	2.00	2.14	1.88	1.55
22.	1.66	1.66	1.80	3.26	1.94	2.13	2.61	2.40	1.92	2.11	1.98	1.51
23.	1.71	1.70	1.81	3.21	1.96	2.74	2.56	2.64	1.86	2.18	2.38	1.52
24.	1.77	1.69	1.81	3.11	1.90	2.29	2.60	2.53	1.80	2.21	3.07	1.51
25.	1.59	1.67	1.78	3.04	1.77	2.06	2.47	2.17	1.77	2.19	3.88	1.48
26.	1.55	1.86	1.79	2.90	1.76	2.81	2.32	2.11	2.72	2.27	2.88	1.41
27.	1.46	1.58	1.80	2.77	2.32	4.27	2.31	1.98	6.00	2.34	2.51	1.45
28.	1.52	1.56	1.76	2.67	2.23	3.62	3.12	2.26	7.86	4.50	2.30	1.42
29.	1.56		1.85	2.57	7.95	3.14	2.97	2.46	4.58	2.79	2.24	1.42
30.	1.54		1.96	2.63	3.37	5.20	3.92	6.96	3.90	2.57	2.22	1.40
31.	1.54		2.38		2.91		2.57	4.28		2.43		1.39
	Extremwerte in m³/s											
am	23.	08.	19.	03.	25.	25.	24.	30.	10.	09.	09.	18.
NQ	1.16	1.35	1.16	2.07	1.56	1.80	2.07	1.35	1.35	1.64	1.64	1.22
HQ	4.66	2.17	2.96	5.66	20.6	12.8	18.2	24.5	13.8	10.9	5.45	2.37
am	19.	26.	31.	13.	29.	30.	09.	30.	28.	28.	25.	03.
	Monatsmittel in m³/s(MQ),l/s.km²(Mq) bzw.Monatssummen in mm (h_A)											
MQ	1.53	1.59	1.75	3.33	2.49	2.89	4.30	2.42	2.92	2.68	2.22	1.72
Mq	8.10	8.44	9.27	17.6	13.2	15.3	22.8	12.8	15.5	14.2	11.8	9.13
h_A	22	20	25	46	35	40	61	34	40	38	30	24

Reihe: 2002-2006 **Mittlere Monatsmittel in m³/s (MQ),l/s.km²(Mq) bzw. -summen in mm (h_A)**

MQ	1.65	1.33	1.67	2.93	4.31	3.36	4.08	4.20	3.14	4.45	3.91	2.74
Mq	8.75	7.05	8.84	15.5	22.8	17.8	21.6	22.2	16.6	23.6	20.7	14.5
h_A	23	17	24	40	61	46	58	60	43	63	54	38

Reihe: 1981-2007 **Mittlere Monatsmittel mit Extremwerten in m³/s**

NQ	0.45	0.43	0.71	0.79	1.25	0.88	0.46	0.97	1.05	0.93	0.80	0.57
NQ_T	0.65	0.59	0.82	0.98	1.58	1.10	1.05	1.08	1.13	1.21	1.05	0.86
MNQ_T	1.33	1.19	1.28	1.95	3.22	2.61	2.24	2.04	1.99	2.20	2.24	1.62
NMQ	0.80	0.85	1.17	1.65	2.23	1.71	1.92	1.88	1.64	1.57	1.36	1.00
MQ	1.66	1.41	1.79	3.19	5.17	4.01	3.97	3.33	3.17	3.94	3.66	2.29
HMQ	3.74	2.60	3.59	5.02	11.4	7.56	8.10	7.30	5.77	12.1	14.2	4.92
MHQ	3.13	2.35	4.21	7.92	13.7	15.1	18.4	15.3	13.8	17.0	11.2	4.88
HQ	16.8	5.02	10.6	18.5	28.4	52.5	42.7	32.7	33.5	68.0	48.4	16.1

Jahreswerte in m³/s (Q),l/s.km²(Mq), mm (h_A)

	Berichtsjahr			Reihe: 2002 - 2006			Reihe: 1981 - 2007		
NQ	1.16	23.01.		0.73	28.01.2002		0.43	14.02.1989	
NQ_T	1.36	18.01.					0.59	04.02.1987	
$MJNQ_T$							1.02		
NJMQ							2.08		1997
MQ,Mq,h_A	2.49	13.2	416	3.17	16.8	530	3.14	16.6	525
HJMQ							3.93		2000
MJHQ							30.6		
HQ	24.5	30.08.		52.5	14.06.2003		68.0	24.10.1993	

NNQ seit 1978: 0.28 02.01.1979 **HHQ seit** 1978: 68.0 24.10.1993

Berichtsjahr(J) Überschreitungsdauer der Abflüsse in Tagen Reihe(R): 2002-2006

m³/s	Tage(J)	Tage(R)	m³/s	Tage(J)	Tage(R)	m³/s	Tage(J)	Tage(R)	m³/s	Tage(J)	Tage(R)
10000			500			20.0		0.6	1.00	365	353.0
8000			350			16.0		2.0	0.80		363.8
6000			250			12.0		4.4	0.60		365.2
4000			180			9.00	1	11.6	0.40		
3000			140			7.00	5	25.2	0.30		
2000			100			5.00	14	51.6	0.20		
1600			80.0			3.50	42	97.2	0.10		
1200			60.0			2.50	129	169.8	0.06		
900			40.0			1.80	267	261.2	0.03		
700			30.0		0.2	1.40	360	317.6	0.00		

Abflüsse

Nr. 712 Seebrücke
Millstätter Seebach

Mst.Nr. 212522 Art: Schreibpegel Einzugsgebiet: 286.3 km²

Monat	I	II	III	IV	V	VI	VII	VIII	IX	X	XI	XII
Tag	Tägliche Abflüsse 2007 in m³/s											
1.	2.17	2.48	2.67	3.17	3.79	4.42	4.55	3.58	5.30	5.72	3.77	3.48
2.	2.17	2.35	2.58	3.37	3.77	4.25	4.77	3.51	5.41	5.67	3.77	3.27
3.	2.13	2.34	2.71	3.53	3.71	4.30	5.08	3.71	5.64	5.42	3.77	3.14
4.	2.01	2.30	2.77	3.54	3.55	4.46	5.65	3.36	5.76	5.17	3.71	3.26
5.	2.00	2.18	2.90	3.54	3.54	4.48	6.36	3.13	5.85	5.04	3.55	3.20
6.	2.00	2.17	2.91	3.54	3.60	4.48	6.78	2.97	5.43	5.27	3.54	3.04
7.	2.00	2.17	2.86	3.60	3.76	4.48	6.80	3.01	5.17	5.40	3.49	2.96
8.	2.00	2.17	2.72	3.76	3.77	4.42	6.80	3.22	4.92	5.17	3.34	2.80
9.	2.00	2.21	2.72	3.89	3.71	4.19	7.08	3.38	4.67	4.98	3.33	2.78
10.	2.00	2.34	2.72	4.22	3.55	4.01	8.31	3.34	4.37	4.90	3.27	2.76
11.	2.00	2.30	2.72	4.24	3.60	3.94	9.54	3.18	3.96	4.67	3.18	2.75
12.	1.96	2.18	2.67	4.30	3.76	3.78	9.30	3.17	3.78	4.43	3.37	2.73
13.	1.85	2.17	2.53	4.46	3.71	3.77	8.91	3.17	3.71	4.25	3.53	2.71
14.	1.84	2.17	2.53	4.54	3.55	3.77	8.38	3.12	3.55	4.18	3.49	2.65
15.	1.84	2.17	2.53	4.77	3.54	3.77	8.06	2.97	3.54	4.01	3.29	2.50
16.	1.84	2.17	2.53	5.02	3.54	3.77	7.68	2.96	3.54	3.94	3.13	2.47
17.	1.84	2.17	2.48	5.14	3.54	3.77	7.17	2.96	3.54	3.72	3.07	2.46
18.	1.84	2.17	2.45	4.98	3.54	3.77	6.79	2.96	3.54	3.55	2.92	2.44
19.	1.84	2.17	2.80	4.97	3.54	3.77	6.24	2.96	3.54	3.49	2.91	2.38
20.	1.84	2.17	3.05	4.97	3.54	3.77	5.75	3.01	3.49	3.34	2.91	2.23
21.	1.92	2.21	2.97	4.97	3.49	3.77	5.46	3.16	3.34	3.22	2.96	2.21
22.	2.24	2.34	3.16	4.97	3.34	3.77	5.18	3.23	3.33	2.93	3.11	2.15
23.	2.61	2.34	3.32	4.90	3.27	3.71	4.90	3.38	3.27	2.97	3.12	2.02
24.	3.05	2.34	3.27	4.73	3.08	3.55	4.62	3.39	3.13	3.17	3.22	2.01
25.	3.46	2.34	3.13	4.66	2.92	3.49	4.34	3.34	3.07	3.38	3.53	2.01
26.	3.29	2.34	3.07	4.49	2.91	3.39	4.07	3.18	3.29	3.54	3.49	2.01
27.	3.08	2.44	2.92	4.42	2.96	3.65	3.75	3.07	4.66	3.60	3.34	1.97
28.	2.87	2.70	2.91	4.25	3.44	4.04	3.41	3.00	5.43	3.76	3.38	1.85
29.	2.72		2.91	4.24	4.42	4.35	3.62	3.94	5.47	3.77	3.53	1.84
30.	2.67		2.96	4.12	4.48	4.64	4.23	4.97	5.54	3.77	3.54	1.84
31.	2.53		3.11		4.48		3.98	5.24		3.77		1.84
	Extremwerte in m³/s											
am	13.	05.	18.	01.	25.	26.	28.	28.	26.	22.	18.	28.
NQ	1.84	2.17	2.34	3.12	2.91	3.33	3.39	2.76	2.91	2.91	2.91	1.84
HQ	3.54	2.72	3.33	5.22	4.48	4.72	9.70	5.28	5.99	5.73	3.77	3.54
am	25.	28.	23.	17.	29.	30.	11.	31.	05.	01.	04.	01.
	Monatsmittel in m³/s(MQ),l/s.km²(Mq) bzw.Monatssummen in mm (h_A)											
MQ	2.25	2.27	2.82	4.31	3.59	3.99	6.05	3.34	4.31	4.20	3.35	2.51
Mq	7.84	7.93	9.87	15.1	12.6	13.9	21.1	11.7	15.0	14.7	11.7	8.76
h_A	21	19	26	39	34	36	57	31	39	39	30	23

Reihe: 2002-2006	Mittlere Monatsmittel in m³/s (MQ),l/s.km²(Mq) bzw. -summen in mm (h_A)											
MQ	2.46	1.93	2.33	3.83	5.74	4.98	5.56	4.94	4.64	5.78	4.81	4.20
Mq	8.61	6.75	8.14	13.4	20.1	17.4	19.4	17.2	16.2	20.2	16.8	14.7
h_A	23	16	22	35	54	45	52	46	42	54	44	38
Reihe: 1966-2007	**Mittlere Monatsmittel mit Extremwerten in m³/s**											
NQ	1.10	1.08	1.34	1.51	2.34	2.00	1.88	1.66	1.60	1.31	1.15	1.24
NQ_T	1.10	1.09	1.36	1.53	2.35	2.00	1.88	1.66	1.60	1.31	1.20	1.24
MNQ_T	2.30	2.12	2.18	3.29	5.47	5.20	4.35	3.69	3.41	3.43	3.22	2.86
NMQ	1.20	1.34	1.50	2.12	2.77	2.43	2.37	2.28	1.92	1.67	1.78	1.55
MQ	2.73	2.42	2.82	4.66	7.55	6.72	6.08	5.10	4.80	5.18	4.96	3.79
HMQ	5.78	4.96	6.42	12.7	22.1	16.3	14.5	12.5	11.3	15.1	18.6	9.99
MHQ	3.46	2.92	3.73	6.31	9.44	8.72	8.24	7.11	6.87	7.37	7.17	5.28
HQ	8.13	7.23	7.23	16.5	27.0	20.6	20.4	21.0	16.2	28.6	28.8	18.3

Jahreswerte in m³/s (Q),l/s.km²(Mq), mm (h_A)									
	Berichtsjahr			Reihe: 2002 - 2006			Reihe: 1966 - 2007		
NQ	1.84	13.01.		1.10	18.01.2002		1.08	17.02.1998	
NQ_T	1.84	14.01.					1.09	17.02.1998	
$MJNQ_T$							1.74		
NJMQ							3.03		1971
MQ,Mq,h_A	3.59	12.5	395	4.30	15.0	474	4.75	16.6	523
HJMQ							7.94		1975
MJHQ							14.5		
HQ	9.70	11.07.		23.5	09.10.2005		28.8	20.11.1996	
NNQ seit 1965:	1.08	17.02.1998		**HHQ seit** 1965:	28.8	20.11.1996			

Berichtsjahr(J) Überschreitungsdauer der Abflüsse in Tagen Reihe(R): 2002-2006											
m³/s	Tage(J)	Tage(R)	m³/s	Tage(J)	Tage(R)	m³/s	Tage(J)	Tage(R)	m³/s	Tage(J)	Tage(R)
10000			500			20.0		1.4	1.00		365.2
8000			350			16.0		2.2	0.80		
6000			250			12.0		12.2	0.60		
4000			180			9.00	2	25.8	0.40		
3000			140			7.00	9	42.6	0.30		
2000			100			5.00	41	93.0	0.20		
1600			80.0			3.50	172	178.2	0.10		
1200			60.0			2.50	298	266.8	0.06		
900			40.0			1.80	365	338.6	0.03		
700			30.0			1.40		354.8	0.00		

Nr. 713 Spittal (Fasan)
Lieser

Mst.Nr. 212530 Art: Schreibpegel Einzugsgebiet: 1035.5 km²

Ableitungen aus: 130.3 km² E(wirksam): 905.2 km²

Monat	I	II	III	IV	V	VI	VII	VIII	IX	X	XI	XII
Tag	Tägliche Abflüsse 2007 in m³/s											
1.	7.20	7.88	8.51	10.3	20.5	16.4	20.5	14.9	20.9	20.2	11.8	12.3
2.	7.19	7.85	8.76	10.5	19.1	16.1	21.5	14.2	19.0	19.7	11.5	12.2
3.	6.92	7.82	8.58	10.5	18.0	16.5	33.3	14.8	18.3	19.7	11.4	12.0
4.	6.91	7.72	8.45	11.5	17.9	18.2	46.0	14.2	22.4	20.1	11.3	11.6
5.	6.87	7.64	8.31	10.8	19.7	18.8	39.5	13.3	19.6	19.6	11.1	11.2
6.	6.80	7.50	8.41	11.3	17.6	18.4	30.9	12.6	18.9	22.9	10.7	11.0
7.	6.80	7.51	9.24	13.1	16.4	17.9	26.7	12.9	19.2	20.4	10.5	10.8
8.	6.80	7.40	10.5	14.4	16.2	17.4	24.1	15.0	20.8	17.6	10.5	10.9
9.	6.78	7.51	9.89	15.2	17.2	16.6	36.6	17.1	18.9	16.1	10.4	10.5
10.	6.80	7.43	9.29	16.5	17.4	16.3	84.1	16.7	17.3	15.1	10.2	10.4
11.	6.80	7.38	8.90	18.5	16.9	16.6	49.9	15.2	16.6	14.4	10.8	10.1
12.	6.64	7.34	8.66	21.5	19.8	17.2	39.6	14.7	15.6	13.8	10.8	9.90
13.	6.35	8.19	8.22	24.8	18.3	16.8	34.0	13.9	14.8	13.2	10.2	9.70
14.	6.48	7.82	8.32	27.3	17.8	15.8	30.3	14.0	14.3	12.8	10.1	9.19
15.	6.26	7.74	8.56	27.5	19.2	15.5	27.3	14.1	13.8	12.4	9.71	8.53
16.	6.32	7.73	8.74	27.7	19.0	17.2	25.2	13.3	13.4	12.0	9.38	8.90
17.	6.47	7.58	8.82	27.0	17.3	16.1	23.4	17.7	13.0	11.6	9.32	8.61
18.	6.35	7.47	8.78	25.5	16.4	14.9	21.9	21.9	13.6	11.9	9.39	8.18
19.	8.88	7.32	10.9	23.8	14.6	16.0	20.6	16.6	15.3	11.6	9.24	8.19
20.	11.3	7.36	10.5	23.1	13.9	14.3	19.3	17.7	13.4	11.1	9.08	8.16
21.	8.21	7.35	9.85	23.3	13.8	13.5	18.3	19.9	12.8	10.9	9.04	8.10
22.	7.69	7.45	9.51	23.7	14.6	13.5	17.5	19.9	12.2	10.6	9.11	7.89
23.	8.41	7.66	9.46	23.9	15.1	14.7	17.4	20.3	11.7	10.5	10.6	7.99
24.	9.23	7.70	9.40	23.8	15.2	14.0	17.1	26.0	11.4	10.6	14.8	7.95
25.	8.45	7.76	9.37	24.6	14.5	13.0	17.3	19.0	11.2	10.5	21.2	7.63
26.	8.14	8.75	9.23	24.1	14.6	15.1	15.6	16.9	12.2	10.6	17.2	7.14
27.	7.91	8.17	9.18	22.0	16.4	30.0	15.5	15.5	26.4	11.0	14.9	7.05
28.	8.15	8.41	9.04	20.6	14.9	24.5	16.5	15.0	30.9	18.0	13.5	7.00
29.	8.10		9.05	20.6	24.2	20.2	16.3	15.6	24.5	14.0	12.9	6.83
30.	7.90		9.32	20.9	20.3	24.4	18.8	25.1	21.5	12.9	12.6	6.86
31.	7.72		9.94		17.9		16.1	25.4		12.3		7.15
	Extremwerte in m³/s											
am	12.	22.	01.	01.	20.	26.	24.	06.	25.	22.	19.	26.
NQ	6.17	5.65	8.04	9.75	13.3	12.0	14.5	12.1	10.0	10.1	8.04	6.14
HQ	15.0	9.39	12.0	31.7	33.2	38.7	116	50.2	38.1	27.0	24.7	12.8
am	20.	26.	19.	14.	29.	27.	10.	17.	28.	06.	25.	01.
	Monatsmittel in m³/s(MQ),l/s.km²(Mq) bzw.Monatssummen in mm (h_A)											
MQ	7.45	7.69	9.15	20.0	17.3	17.2	27.1	16.9	17.1	14.5	11.4	9.16
Mq	8.23	8.50	10.1	22.0	19.1	19.0	30.0	18.6	18.9	16.0	12.6	10.1
h_A	22	21	27	57	51	49	80	50	49	43	33	26

Reihe: 2002-2006	Mittlere Monatsmittel in m³/s (MQ),l/s.km²(Mq) bzw. -summen in mm (h_A)											
MQ	7.41	5.94	7.37	13.4	26.2	21.4	20.4	20.0	15.4	19.8	19.4	13.0
Mq	8.19	6.56	8.14	14.8	28.9	23.6	22.5	22.1	17.0	21.8	21.4	14.4
h_A	22	16	22	38	77	61	60	59	44	58	55	37
Reihe: 1951-2007	**Mittlere Monatsmittel mit Extremwerten in m³/s**											
NQ	3.07	2.78	1.99	5.40	8.58	8.11	6.55	5.80	6.13	3.84	4.86	3.92
NQ_T	3.48	3.54	3.48	5.40	8.87	8.87	6.57	5.94	6.13	5.24	5.52	4.11
MNQ_T	7.05	6.52	7.11	10.9	22.9	26.3	20.1	17.0	13.5	12.0	11.2	8.78
NMQ	4.33	4.25	4.89	8.01	17.3	12.0	11.0	8.38	9.53	7.72	6.36	5.38
MQ	8.77	7.68	9.66	19.1	40.7	42.0	33.5	26.8	22.9	20.7	18.2	12.1
HMQ	19.4	17.5	20.5	47.6	104	112	77.5	72.6	70.7	67.2	63.2	27.5
MHQ	13.7	10.7	17.0	40.3	92.0	105	104	86.5	82.6	72.0	52.0	21.5
HQ	53.6	35.6	54.8	111	283	320	312	386	400	270	390	83.6

Jahreswerte in m³/s (Q),l/s.km²(Mq), mm (h_A)									
	Berichtsjahr			Reihe: 2002 - 2006			Reihe: 1951 - 2007		
NQ	5.65	22.02.		3.48	04.01.2002		1.99	05.03.1996	
NQ_T	6.26	15.01.					3.48	31.01.1987	
$MJNQ_T$							5.90		
NJMQ							13.2		2003
MQ,Mq,h_A	14.6	16.1	509	15.9	17.6	555	21.9	24.2	763
HJMQ							40.1		1951
MJHQ							177		
HQ	116	10.07.		164	12.08.2002		400	02.09.1965	
NNQ seit 1951:	1.99	05.03.1996		**HHQ seit** 1951:	400	02.09.1965			

Berichtsjahr(J) Überschreitungsdauer der Abflüsse in Tagen Reihe(R): 2002-2006											
m³/s	Tage(J)	Tage(R)	m³/s	Tage(J)	Tage(R)	m³/s	Tage(J)	Tage(R)	m³/s	Tage(J)	Tage(R)
10000			500			20.0	62	89.8	1.00		
8000			350			16.0	133	136.0	0.80		
6000			250			12.0	204	204.6	0.60		
4000			180			9.00	277	262.0	0.40		
3000			140			7.00	347	300.2	0.30		
2000			100		0.6	5.00	365	352.4	0.20		
1600			80.0	1	1.0	3.50		365.2	0.10		
1200			60.0	1	3.2	2.50			0.06		
900			40.0	3	12.4	1.80			0.03		
700			30.0	12	31.0	1.40			0.00		

siehe Tabelle Überleitungen u. Speicherungen d. Berichtsjahrs
Im Jän,Jul,Aug,Sep,Okt,Nov,Dez nach erg.Wasserständen erm.

Abflüsse

Nr. 716 Sonnberg
Tiebelbach

Mst.Nr. 213231 Art: Schreibpegel Einzugsgebiet: 91.1 km²

Tägliche Abflüsse 2007 in m³/s

Tag	I	II	III	IV	V	VI	VII	VIII	IX	X	XI	XII
1.	1.31	1.04	1.18	1.83	1.15	1.01	0.94	0.97	1.26	1.44	1.19	1.00
2.	1.31	1.03	1.19	1.82	1.18	1.03	0.95	0.98	1.18	1.38	1.17	1.00
3.	1.16	1.01	1.19	1.74	1.18	1.01	1.04	0.96	1.13	1.34	1.15	1.07
4.	1.08	1.06	1.15	1.78	1.27	0.95	1.27	0.97	2.03	1.29	1.15	1.04
5.	1.02	1.05	1.12	1.65	1.44	1.22	1.21	0.95	1.34	1.26	1.13	1.06
6.	1.01	1.09	1.12	1.57	1.26	1.11	0.99	0.93	1.22	2.04	1.15	1.02
7.	1.02	1.15	1.14	1.52	1.15	1.11	0.96	0.90	1.19	1.51	1.16	1.00
8.	1.03	1.11	1.46	1.62	1.14	1.18	0.88	0.96	1.12	1.38	1.11	1.05
9.	1.02	1.14	1.39	1.58	1.16	1.14	0.99	1.03	1.10	1.33	1.15	1.06
10.	1.02	1.14	1.24	1.51	1.18	1.00	2.21	1.12	1.05	1.31	1.12	1.04
11.	1.03	1.14	1.18	1.49	1.15	1.01	1.35	1.11	1.10	1.27	1.21	1.02
12.	1.04	1.11	1.16	1.49	1.26	1.00	1.13	1.20	1.05	1.23	1.27	1.00
13.	1.01	1.50	1.11	1.50	1.18	0.99	1.04	1.06	1.05	1.22	1.18	0.99
14.	1.05	1.28	1.11	1.47	1.15	0.95	1.01	1.13	1.02	1.22	1.18	0.98
15.	1.00	1.20	1.10	1.44	1.14	0.96	0.93	1.01	1.11	1.18	1.18	0.94
16.	1.02	1.18	1.10	1.47	1.24	0.98	0.93	0.95	1.00	1.19	1.13	0.96
17.	1.01	1.14	1.10	1.43	1.25	0.95	0.90	0.98	1.00	1.17	1.16	0.95
18.	1.01	1.12	1.08	1.40	1.24	0.91	0.92	1.11	1.24	1.18	1.17	0.99
19.	1.10	1.11	1.18	1.34	1.18	0.90	0.94	0.99	1.54	1.17	1.14	0.95
20.	1.16	1.12	1.22	1.30	1.16	0.89	0.88	1.18	1.12	1.16	1.17	0.92
21.	1.04	1.12	1.15	1.28	1.14	0.87	0.88	1.13	1.08	1.13	1.18	0.97
22.	1.10	1.12	1.17	1.26	1.19	0.88	0.88	1.09	1.03	1.15	1.18	0.96
23.	1.16	1.10	1.22	1.27	1.19	0.94	0.81	1.13	1.02	1.15	1.17	0.95
24.	1.23	1.11	1.39	1.24	1.17	0.93	0.85	1.27	1.02	1.29	1.15	0.97
25.	1.15	1.13	1.55	1.25	1.13	0.89	0.88	1.06	1.00	1.24	1.25	0.94
26.	1.07	1.45	1.55	1.22	1.11	0.87	0.89	1.00	1.08	1.20	1.04	0.94
27.	1.02	1.28	1.61	1.21	1.17	0.89	0.87	1.01	2.77	1.18	1.08	0.94
28.	1.04	1.19	1.54	1.20	1.22	0.94	1.13	1.00	2.72	1.57	1.09	0.95
29.	1.04		1.48	1.17	3.11	0.90	1.10	1.20	1.77	1.31	1.11	0.95
30.	1.04		1.47	1.16	1.25	1.22	2.08	2.02	1.54	1.26	1.05	0.96
31.	1.04		1.70		1.09		1.16	1.57		1.27		0.95

Extremwerte in m³/s

am	12.	24.	24.	06.	12.	22.	27.	01.	10.	24.	18.	07.
NQ	0.88	0.52	0.74	1.13	0.66	0.52	0.52	0.38	0.47	0.62	0.52	0.56
HQ	1.53	1.85	2.19	1.99	6.13	1.94	3.11	3.54	4.56	3.43	1.85	1.34
am	01.	13.	28.	01.	29.	30.	10.	30.	27.	06.	18.	08.

Monatsmittel in m³/s(MQ),l/s.km²(Mq) bzw.Monatssummen in mm (h_A)

MQ	1.08	1.15	1.27	1.44	1.25	0.99	1.06	1.10	1.30	1.29	1.15	0.99
Mq	11.8	12.6	13.9	15.8	13.7	10.8	11.7	12.0	14.2	14.2	12.6	10.8
h_A	32	31	37	41	37	28	31	32	37	38	33	28

Reihe: 2002-2006 **Mittlere Monatsmittel in m³/s (MQ),l/s.km²(Mq) bzw. -summen in mm (h_A)**

MQ	1.38	1.34	1.57	1.97	1.73	1.58	1.75	1.87	1.74	2.09	2.06	1.83
Mq	15.2	14.7	17.2	21.6	19.0	17.4	19.2	20.5	19.2	23.0	22.6	20.1
h_A	41	36	46	56	51	45	51	55	50	62	59	52

Reihe: 1981-2007 **Mittlere Monatsmittel mit Extremwerten in m³/s**

NQ	0.42	0.33	0.33	0.27	0.16	.013	.010	.047	0.09	0.18	0.10	0.24
NQ_T	0.79	0.74	0.74	0.83	0.76	0.65	0.81	0.87	0.90	0.92	0.97	0.84
MNQ_T	1.23	1.16	1.18	1.50	1.36	1.25	1.27	1.28	1.30	1.42	1.54	1.44
NMQ	0.85	0.85	0.87	0.93	0.88	0.88	1.06	0.99	1.02	1.02	1.11	0.99
MQ	1.44	1.30	1.53	1.86	1.80	1.62	1.72	1.67	1.69	1.97	2.03	1.73
HMQ	2.49	1.91	2.20	3.27	2.86	2.79	2.77	3.41	2.72	4.05	4.53	2.78
MHQ	2.40	1.99	3.36	3.69	4.72	4.58	6.29	5.76	6.37	7.12	5.10	3.45
HQ	8.99	2.80	7.97	7.93	10.7	9.95	14.0	13.5	18.6	20.6	13.8	11.0

Jahreswerte in m³/s (Q),l/s.km²(Mq), mm (h_A)

	Berichtsjahr			Reihe: 2002 - 2006			Reihe: 1981 - 2007		
NQ	0.38	01.08.		0.18	03.10.2003		.010	16.07.1983	
NQ_T	0.81	23.07.					0.65	03.06.1984	
$MJNQ_T$							0.98		
NJMQ							1.17		2007
MQ,Mq,h_A	1.17	12.9	406	1.75	19.2	606	1.70	18.6	588
HJMQ							2.08		1981
MJHQ							10.5		
HQ	6.13	29.05.		9.95	20.06.2004		20.6	06.10.1982	

NNQ seit 1977: .010 16.07.1983 **HHQ seit** 1977: 20.6 06.10.1982

Berichtsjahr(J) Überschreitungsdauer der Abflüsse in Tagen Reihe(R): 2002-2006

m³/s	Tage(J)	Tage(R)	m³/s	Tage(J)	Tage(R)	m³/s	Tage(J)	Tage(R)	m³/s	Tage(J)	Tage(R)
10000			500			20.0			1.00	298	350.0
8000			350			16.0			0.80	365	364.6
6000			250			12.0			0.60		365.2
4000			180			9.00			0.40		
3000			140			7.00		0.2	0.30		
2000			100			5.00		1.6	0.20		
1600			80.0			3.50		9.6	0.10		
1200			60.0			2.50	3	45.6	0.06		
900			40.0			1.80	10	133.2	0.03		
700			30.0			1.40	44	224.0	0.00		

zeitweise durch Kraftwerksbetrieb beeinflusst
Im Nov nach ergänzten Wasserständen ermittelt

Nr. 718 Urlaken-OWF
Ossiacher Seebach

Mst.Nr. 212597 Art: Schreibpegel Einzugsgebiet: 169.7 km²

Tägliche Abflüsse 2007 in m³/s

Tag	I	II	III	IV	V	VI	VII	VIII	IX	X	XI	XII
1.	1.73	1.47	1.64	1.85	2.00	1.60	1.35	1.51	1.73	2.06	2.28	1.68
2.	1.73	1.45	1.65	3.90	1.92	1.61	1.34	1.51	1.70	2.06	2.21	1.65
3.	1.73	1.43	1.65	4.76	1.86	1.62	1.29	1.51	1.68	2.07	2.18	1.65
4.	1.73	1.41	1.66	4.75	1.86	1.64	1.33	1.51	1.66	2.08	2.12	1.66
5.	1.73	1.40	1.64	4.73	1.88	1.65	1.39	1.51	1.65	2.08	2.04	1.65
6.	1.73	1.41	1.59	4.65	1.90	1.64	1.40	1.51	1.63	2.13	2.02	1.65
7.	1.73	1.40	1.54	4.54	1.92	1.63	1.40	1.50	1.62	2.16	1.99	1.65
8.	1.72	1.39	1.49	4.38	1.91	1.62	1.40	1.49	1.60	2.17	1.97	1.67
9.	1.70	1.38	1.49	4.21	1.89	1.61	1.40	1.47	1.59	2.17	1.92	1.67
10.	1.69	1.39	1.49	4.04	1.88	1.60	1.53	1.47	1.59	2.17	1.84	1.69
11.	1.68	1.40	1.48	3.88	1.82	1.59	1.63	1.47	1.59	2.18	1.87	1.64
12.	1.67	1.40	1.48	3.70	1.75	1.58	1.63	1.47	1.59	2.18	1.81	1.63
13.	1.65	1.41	1.48	3.58	1.74	1.55	1.62	1.47	1.59	2.19	1.82	1.61
14.	1.59	1.42	1.48	3.48	1.74	1.54	1.61	1.47	1.59	2.19	1.82	1.59
15.	1.56	1.43	1.48	3.38	1.69	1.53	1.60	1.47	1.59	2.19	1.75	1.58
16.	1.48	1.43	1.48	3.29	1.63	1.53	1.59	1.48	1.59	2.20	1.74	1.55
17.	1.45	1.44	1.45	3.19	1.63	1.53	1.58	1.48	1.59	2.20	1.74	1.49
18.	1.45	1.45	1.43	3.09	1.62	1.52	1.57	1.48	1.59	2.20	1.74	1.44
19.	1.45	1.45	1.43	3.00	1.62	1.52	1.56	1.48	1.59	2.21	1.74	1.42
20.	1.44	1.46	1.43	2.91	1.61	1.51	1.54	1.48	1.60	2.21	1.74	1.40
21.	1.44	1.47	1.43	2.82	1.61	1.51	1.46	1.48	1.63	2.21	1.74	1.39
22.	1.43	1.47	1.55	2.73	1.60	1.48	1.42	1.48	1.65	2.22	1.70	1.36
23.	1.43	1.48	1.69	2.64	1.59	1.40	1.36	1.48	1.67	2.22	1.69	1.30
24.	1.45	1.49	1.70	2.56	1.57	1.39	1.31	1.48	1.69	2.23	1.66	1.26
25.	1.47	1.50	1.75	2.47	1.56	1.38	1.27	1.49	1.71	2.23	1.73	1.24
26.	1.47	1.52	1.76	2.39	1.53	1.38	1.26	1.49	1.73	2.23	1.74	1.22
27.	1.48	1.56	1.76	2.31	1.45	1.37	1.27	1.49	1.80	2.26	1.74	1.22
28.	1.48	1.57	1.76	2.23	1.47	1.37	1.28	1.49	2.01	2.31	1.74	1.22
29.	1.48		1.77	2.15	1.52	1.36	1.28	1.54	2.12	2.37	1.74	1.22
30.	1.48		1.77	2.07	1.57	1.35	1.38	1.62	2.10	2.36	1.72	1.22
31.	1.48		1.77		1.59		1.49	1.75		2.33		1.22

Extremwerte in m³/s

am	23.	09.	21.	01.	26.	30.	03.	07.	09.	01.	18.	30.
NQ	1.43	1.38	1.43	1.80	1.44	1.35	1.22	1.46	1.59	2.06	1.65	1.14
HQ	1.77	1.60	1.80	4.77	2.04	1.65	1.64	1.76	2.13	2.39	2.33	1.74
am	08.	28.	31.	02.	01.	05.	11.	30.	29.	29.	01.	01.

Monatsmittel in m³/s(MQ),l/s.km²(Mq) bzw.Monatssummen in mm (h_A)

MQ	1.57	1.45	1.59	3.32	1.71	1.52	1.44	1.50	1.68	2.20	1.85	1.48
Mq	9.27	8.52	9.35	19.6	10.1	8.96	8.46	8.84	9.91	12.9	10.9	8.71
h_A	25	21	25	51	27	23	23	24	26	35	28	23

Reihe: 2002-2006 **Mittlere Monatsmittel in m³/s (MQ),l/s.km²(Mq) bzw. -summen in mm (h_A)**

MQ	2.40	2.00	2.25	3.27	2.97	2.59	2.91	2.62	2.65	2.95	3.07	2.97
Mq	14.1	11.8	13.3	19.2	17.5	15.2	17.2	15.5	15.6	17.4	18.1	17.5
h_A	38	28	36	50	47	40	46	41	41	46	47	45

Reihe: 1971-2007 **Mittlere Monatsmittel mit Extremwerten in m³/s**

NQ	1.27	1.17	0.98	1.18	1.44	1.35	1.22	0.96	0.96	.044	0.89	1.14
NQ_T	1.28	1.19	1.20	1.18	1.45	1.35	1.24	0.96	1.05	0.26	0.89	1.22
MNQ_T	2.27	2.08	2.13	2.70	2.80	2.54	2.60	2.28	2.14	2.35	2.61	2.62
NMQ	1.38	1.30	1.36	1.48	1.62	1.52	1.44	1.12	1.15	1.12	1.11	1.46
MQ	2.56	2.29	2.50	3.31	3.38	3.04	3.11	2.67	2.55	3.09	3.31	3.12
HMQ	6.01	3.89	5.19	6.38	6.04	5.83	6.99	4.96	4.69	8.93	8.52	9.13
MHQ	2.99	2.60	3.10	3.84	3.90	3.62	3.70	3.22	3.13	3.86	4.22	3.77
HQ	6.77	6.08	6.44	7.24	7.47	6.44	8.00	6.11	6.86	11.5	14.2	13.6

Jahreswerte in m³/s (Q),l/s.km²(Mq), mm (h_A)

	Berichtsjahr			Reihe: 2002 - 2006			Reihe: 1971 - 2007		
NQ	1.14	30.12.		1.17	01.02.2002		.044	21.10.1986	
NQ_T	1.22	31.12.					0.26	22.10.1986	
$MJNQ_T$							1.57		
NJMQ							1.77		2007
MQ,Mq,h_A	1.77	10.5	330	2.73	16.1	507	2.91	17.2	541
HJMQ							4.03		1975
MJHQ							6.16		
HQ	4.77	02.04.		6.50	13.07.2004		14.2	27.11.2000	

NNQ seit 1965: .044 21.10.1986 **HHQ seit** 1965: 14.2 27.11.2000

Berichtsjahr(J) Überschreitungsdauer der Abflüsse in Tagen Reihe(R): 2002-2006

m³/s	Tage(J)	Tage(R)	m³/s	Tage(J)	Tage(R)	m³/s	Tage(J)	Tage(R)	m³/s	Tage(J)	Tage(R)
10000			500			20.0			1.00	365	365.2
8000			350			16.0			0.80		
6000			250			12.0			0.60		
4000			180			9.00			0.40		
3000			140			7.00			0.30		
2000			100			5.00		18.6	0.20		
1600			80.0			3.50	12	73.6	0.10		
1200			60.0			2.50	23	186.4	0.06		
900			40.0			1.80	90	277.8	0.03		
700			30.0			1.40	331	343.0	0.00		

Abflüsse

Nr. 719 Töbring
Treffner Bach

Mst.Nr. 213116 Art: Schreibpegel Einzugsgebiet: 140.1 km²

Monat	I	II	III	IV	V	VI	VII	VIII	IX	X	XI	XII
Tag	Tägliche Abflüsse 2007 in m³/s											
1.	0.57	0.59	1.24	2.21	1.02	0.53	0.70	0.61	1.33	1.85	1.39	1.09
2.	0.63	0.54	1.43	1.94	0.95	0.51	0.77	0.53	1.15	1.69	1.31	1.09
3.	0.67	0.54	1.28	1.97	0.94	0.49	0.93	0.68	1.16	1.55	1.26	1.16
4.	0.57	0.56	1.19	1.78	1.16	0.78	2.87	0.55	2.84	1.51	1.26	1.09
5.	0.58	0.57	1.12	1.51	1.16	1.00	1.62	0.52	1.40	1.48	1.20	1.06
6.	0.57	0.54	1.14	1.53	1.05	0.81	1.02	0.47	1.23	2.24	1.18	1.05
7.	0.54	0.66	1.26	1.66	0.91	0.78	0.80	1.14	1.12	1.73	1.13	1.05
8.	0.55	0.69	1.79	1.68	0.90	0.70	0.81	0.77	1.02	1.56	1.14	1.09
9.	0.56	0.82	1.37	1.60	0.96	0.61	1.37	1.09	0.98	1.46	1.15	1.04
10.	0.51	0.77	1.11	1.58	0.91	0.60	4.11	1.07	0.94	1.42	1.15	1.05
11.	0.55	0.74	0.98	1.58	0.87	0.55	1.79	0.99	0.94	1.37	1.32	1.01
12.	0.55	0.85	0.93	1.59	0.97	0.55	1.31	1.04	0.89	1.34	1.38	1.00
13.	0.57	1.12	0.87	1.44	0.73	0.61	1.16	0.88	0.87	1.28	1.20	0.99
14.	0.50	0.97	0.87	1.42	0.63	0.58	1.07	0.85	0.86	1.28	1.16	0.93
15.	0.52	0.93	0.84	1.32	0.63	0.56	0.90	0.70	0.85	1.26	1.10	0.81
16.	0.54	0.87	0.84	1.24	0.70	0.73	0.80	0.67	0.83	1.22	1.04	0.89
17.	0.50	0.82	0.81	1.19	0.75	0.62	0.75	0.75	0.84	1.16	1.06	0.90
18.	0.50	0.76	0.83	1.17	0.67	0.56	0.72	0.75	1.87	1.32	1.07	0.85
19.	0.50	0.70	1.09	1.18	0.53	0.56	0.71	0.84	1.65	1.27	1.08	0.81
20.	0.75	0.69	1.22	1.16	0.46	0.52	0.67	1.02	1.11	1.19	1.08	0.82
21.	0.64	0.70	1.11	1.13	0.42	0.50	0.67	1.05	1.01	1.18	1.08	0.80
22.	0.57	0.78	1.08	1.13	0.43	0.49	0.68	0.91	0.96	1.21	1.14	0.81
23.	0.71	0.90	1.17	1.07	0.43	0.91	0.68	1.35	0.93	1.22	1.30	0.80
24.	0.79	0.90	1.21	1.11	0.44	0.81	0.76	1.29	0.92	1.43	1.28	0.78
25.	0.78	0.98	1.22	1.05	0.39	0.58	0.74	0.86	0.89	1.41	1.54	0.77
26.	0.68	1.67	1.43	1.03	0.39	0.51	0.82	0.74	1.59	1.39	1.41	0.76
27.	0.67	1.37	1.60	1.00	0.76	0.62	0.77	0.67	4.87	1.38	1.20	0.74
28.	0.66	1.27	1.56	0.98	0.66	0.59	1.01	0.73	5.69	2.76	1.11	0.73
29.	0.67		1.51	0.98	4.05	0.55	0.67	1.24	2.68	1.68	1.08	0.72
30.	0.65		1.56	1.00	0.93	1.93	2.18	2.92	2.13	1.52	1.09	0.70
31.	0.60		2.43		0.67		0.75	1.84		1.49		0.69
	Extremwerte in m³/s											
am	30.	07.	19.	29.	26.	27.	17.	08.	05.	13.	01.	08.
NQ	0.43	0.35	0.62	0.81	0.32	.003	.003	.014	0.08	.015	0.15	0.11
HQ	1.59	2.24	3.07	2.59	11.1	5.98	7.11	10.4	11.8	7.60	6.75	3.35
am	30.	26.	08.	01.	29.	27.	10.	30.	27.	28.	11.	08.
	Monatsmittel in m³/s(MQ),l/s.km²(Mq) bzw.Monatssummen in mm (h_A)											
MQ	0.60	0.83	1.23	1.37	0.85	0.67	1.12	0.95	1.52	1.48	1.20	0.91
Mq	4.29	5.94	8.77	9.81	6.09	4.79	7.97	6.79	10.8	10.6	8.54	6.46
h_A	11	14	23	25	16	12	21	18	28	28	22	17

Reihe: 2002-2006 **Mittlere Monatsmittel in m³/s (MQ),l/s.km²(Mq) bzw. -summen in mm (h_A)**

MQ	1.13	0.98	1.35	2.10	2.00	1.69	1.88	1.78	1.75	2.39	2.21	1.71
Mq	8.08	7.03	9.66	15.0	14.3	12.0	13.4	12.7	12.5	17.1	15.8	12.2
h_A	22	17	26	39	38	31	36	34	32	46	41	32

Reihe: 1976-2007 **Mittlere Monatsmittel mit Extremwerten in m³/s**

NQ	0.26	0.17	0.06	0.32	0.29	.003	.003	.014	0.08	.015	.021	0.07
NQ_T	0.33	0.38	0.47	0.41	0.34	0.32	0.39	0.47	0.43	0.54	0.59	0.45
MNQ_T	0.90	0.85	0.94	1.43	1.54	1.25	1.18	1.03	1.00	1.21	1.35	1.16
NMQ	0.38	0.50	0.66	0.81	0.67	0.58	0.81	0.74	0.71	0.74	0.83	0.58
MQ	1.18	1.08	1.43	2.01	2.38	1.90	2.02	1.68	1.62	2.09	2.07	1.58
HMQ	3.02	2.70	3.63	4.02	4.96	3.44	4.52	3.90	3.37	5.97	7.64	3.69
MHQ	2.69	2.46	4.81	5.71	8.61	7.65	11.6	11.9	9.73	10.3	7.26	4.09
HQ	17.3	10.2	17.4	31.5	23.5	25.8	29.9	34.3	34.1	29.7	28.6	14.6

Jahreswerte in m³/s (Q),l/s.km²(Mq), mm (h_A)

	Berichtsjahr			Reihe: 2002 - 2006			Reihe: 1976 - 2007		
NQ	.003	17.07.		0.06	14.03.2005		.003	17.07.2007	
NQ_T	0.39	26.05.					0.32	19.06.1993	
$MJNQ_T$							0.62		
NJMQ							0.96		1997
MQ,Mq,h_A	1.06	7.57	239	1.76	12.5	395	1.76	12.5	395
HJMQ							2.44		1979
MJHQ							19.4		
HQ	11.8	27.09.		31.8	21.08.2005		34.3	23.08.2000	

NNQ seit 1974: .021 16.11.2001 **HHQ seit** 1974: 34.3 23.08.2000

Berichtsjahr(J) Überschreitungsdauer der Abflüsse in Tagen Reihe(R): 2002-2006

m³/s	Tage(J)	Tage(R)	m³/s	Tage(J)	Tage(R)	m³/s	Tage(J)	Tage(R)	m³/s	Tage(J)	Tage(R)
10000			500			20.0			1.00	174	263.2
8000			350			16.0		0.2	0.80	241	302.6
6000			250			12.0		0.4	0.60	313	340.0
4000			180			9.00		1.0	0.40	363	357.4
3000			140			7.00		3.4	0.30	365	365.2
2000			100			5.00	1	10.0	0.20		
1600			80.0			3.50	4	31.6	0.10		
1200			60.0			2.50	9	66.2	0.06		
900			40.0			1.80	20	119.8	0.03		
700			30.0			1.40	59	176.4	0.00		

zeitweise durch Kraftwerksbetrieb beeinflusst
Im Dez durch Eis beeinflusst
Im Aug,Dez nach ergänzten Wasserständen ermittelt

Nr. 720 Maria Luggau (Moos)
Gail

Mst.Nr. 212613 Art: Schreibpegel Einzugsgebiet: 146.1 km²

Monat	I	II	III	IV	V	VI	VII	VIII	IX	X	XI	XII
Tag	Tägliche Abflüsse 2007 in m³/s											
1.	1.26	1.18	1.19	1.46	6.57	5.07	4.89	3.02	5.18	4.08	2.94	2.77
2.	1.26	1.18	1.23	1.46	6.17	5.00	5.95	2.82	4.53	4.03	2.81	2.70
3.	1.23	1.17	1.23	1.56	5.74	4.72	6.16	3.06	4.72	4.29	2.72	2.66
4.	1.22	1.16	1.21	1.70	5.72	4.47	7.87	2.77	6.02	4.64	2.63	2.46
5.	1.20	1.17	1.23	1.84	5.64	4.16	8.15	2.52	5.08	4.41	2.50	2.23
6.	1.19	1.20	1.26	2.22	5.28	3.76	7.42	2.38	4.48	5.48	2.39	2.10
7.	1.18	1.17	1.36	2.72	4.94	3.54	6.29	2.58	3.96	5.42	2.35	1.98
8.	1.18	1.17	1.39	2.99	4.72	3.17	5.89	2.66	3.68	4.84	2.30	1.88
9.	1.18	1.17	1.36	3.18	4.89	2.94	9.31	4.36	3.58	4.29	2.28	1.75
10.	1.21	1.16	1.33	3.23	4.85	2.89	15.9	2.90	3.49	3.94	2.26	1.66
11.	1.20	1.16	1.27	3.72	5.17	2.83	12.3	2.70	3.47	3.62	2.38	1.60
12.	1.21	1.18	1.27	5.03	5.31	2.84	9.87	2.61	3.27	3.44	2.27	1.55
13.	1.18	1.18	1.28	6.16	5.48	2.77	8.85	2.72	3.09	3.31	2.13	1.55
14.	1.17	1.16	1.35	6.85	5.27	2.67	8.34	2.60	2.98	3.19	2.15	1.51
15.	1.17	1.17	1.38	7.25	6.42	2.82	7.67	2.61	2.88	3.12	2.11	1.42
16.	1.17	1.15	1.41	7.56	5.64	3.11	7.13	2.58	2.79	3.04	2.04	1.44
17.	1.17	1.15	1.45	7.45	5.05	2.73	6.45	3.15	2.77	3.02	2.01	1.39
18.	1.17	1.17	1.50	7.38	4.23	2.55	5.90	2.77	3.10	3.03	2.05	1.35
19.	1.28	1.13	1.78	7.22	3.53	2.44	5.48	3.13	3.05	2.93	2.12	1.35
20.	1.26	1.16	1.65	7.15	3.11	2.37	5.11	9.55	2.74	3.00	2.12	1.36
21.	1.20	1.18	1.56	7.29	2.92	2.41	4.77	9.85	2.61	3.03	2.12	1.35
22.	1.17	1.20	1.50	7.51	2.87	2.41	4.48	8.99	2.53	3.00	2.12	1.35
23.	1.14	1.20	1.48	7.79	2.84	3.07	4.41	8.98	2.48	3.01	2.56	1.35
24.	1.34	1.19	1.45	8.06	2.80	3.37	4.14	9.03	2.41	3.00	6.10	1.35
25.	1.27	1.18	1.45	7.75	2.76	2.67	3.97	7.79	2.36	2.96	6.06	1.32
26.	1.21	1.22	1.45	7.60	3.20	5.02	3.64	6.94	2.96	2.96	3.88	1.28
27.	1.17	1.18	1.44	7.21	4.70	7.20	3.48	6.27	3.82	2.90	3.06	1.26
28.	1.16	1.19	1.43	6.71	4.18	6.38	3.60	5.89	5.40	3.23	2.78	1.26
29.	1.17		1.46	6.53	7.29	5.30	3.57	6.06	4.52	3.06	2.77	1.26
30.	1.18		1.48	6.70	5.70	5.50	3.74	6.13	4.22	3.13	2.78	1.26
31.	1.18		1.52		5.32		3.22	5.75		3.09		1.26
	Extremwerte in m³/s											
am	23.	17.	01.	01.	24.	20.	31.	06.	24.	25.	17.	29.
NQ	0.93	1.01	1.17	1.45	2.63	2.23	2.99	2.35	2.29	2.75	1.89	1.17
HQ	1.65	1.26	2.23	8.67	9.73	19.4	19.8	14.6	9.74	6.51	11.4	2.91
am	24.	01.	19.	23.	15.	26.	10.	20.	03.	06.	24.	01.
	Monatsmittel in m³/s(MQ),l/s.km²(Mq) bzw.Monatssummen in mm (h_A)											
MQ	1.20	1.18	1.40	5.38	4.78	3.67	6.38	4.68	3.61	3.56	2.69	1.65
Mq	8.23	8.05	9.58	36.8	32.7	25.1	43.7	32.1	24.7	24.4	18.4	11.3
h_A	22	19	26	95	88	65	117	86	64	65	48	29

Reihe: 2002-2006 **Mittlere Monatsmittel in m³/s (MQ),l/s.km²(Mq) bzw. -summen in mm (h_A)**

MQ	1.39	1.28	1.67	3.41	7.90	5.80	3.94	3.91	3.16	4.21	4.53	2.41
Mq	9.52	8.73	11.5	23.4	54.0	39.7	27.0	26.8	21.7	28.8	31.0	16.5
h_A	26	21	31	61	145	103	72	72	56	77	80	43

Reihe: 1951-2007 **Mittlere Monatsmittel mit Extremwerten in m³/s**

NQ	0.77	0.44	0.61	0.86	1.91	1.28	0.88	0.81	1.29	1.17	0.44	0.86
NQ_T	0.80	0.50	0.74	1.02	2.07	1.28	0.88	0.83	1.33	1.24	1.22	0.97
MNQ_T	1.36	1.24	1.32	2.06	5.26	5.43	3.31	2.57	2.44	2.53	2.32	1.69
NMQ	1.02	0.83	0.96	1.62	3.85	2.10	2.16	1.75	1.59	1.52	1.43	1.15
MQ	1.57	1.41	1.74	3.98	9.50	8.59	5.35	3.97	4.10	4.75	3.85	2.16
HMQ	3.10	2.35	3.77	7.54	26.3	26.7	10.9	16.5	22.4	14.8	14.0	5.03
MHQ	2.09	1.93	2.88	9.20	18.9	18.5	15.1	12.9	15.0	18.8	13.8	3.62
HQ	10.6	12.3	9.50	28.3	51.5	69.0	42.0	107	210	90.0	210	14.8

Jahreswerte in m³/s (Q),l/s.km²(Mq), mm (h_A)

	Berichtsjahr			Reihe: 2002 - 2006			Reihe: 1951 - 2007		
NQ	0.93	23.01.		0.62	22.02.2002		0.44	25.11.1988	
NQ_T	1.13	19.02.					0.50	15.02.1996	
$MJNQ_T$							1.16		
NJMQ							2.77		2003
MQ,Mq,h_A	3.36	23.0	726	3.65	25.0	788	4.26	29.2	919
HJMQ							7.94		1951
MJHQ							41.9		
HQ	19.8	10.07.		52.1	03.08.2006		210	03.09.1965	

NNQ seit 1951: 0.44 25.11.1988 **HHQ seit** 1951: 210 03.09.1965

Berichtsjahr(J) Überschreitungsdauer der Abflüsse in Tagen Reihe(R): 2002-2006

m³/s	Tage(J)	Tage(R)	m³/s	Tage(J)	Tage(R)	m³/s	Tage(J)	Tage(R)	m³/s	Tage(J)	Tage(R)
10000			500			20.0		2.0	1.00	365	356.6
8000			350			16.0		3.6	0.80		365.2
6000			250			12.0	2	8.4	0.60		
4000			180			9.00	7	24.2	0.40		
3000			140			7.00	32	43.8	0.30		
2000			100			5.00	81	69.4	0.20		
1600			80.0			3.50	125	121.8	0.10		
1200			60.0			2.50	216	185.8	0.06		
900			40.0			1.80	248	260.8	0.03		
700			30.0		0.6	1.40	276	314.4	0.00		

Im Jän,Feb,Mrz,Jul,Aug,Sep,Dez nach erg.Wasserständen erm.

Abflüsse

Nr. 721 Mauthen
Gail

Mst.Nr. 212647 Art: Schreibpegel Einzugsgebiet: 348.6 km²

Monat	I	II	III	IV	V	VI	VII	VIII	IX	X	XI	XII
Tag	Tägliche Abflüsse 2007 in m³/s											
1.	4.23	3.02	3.31	4.71	13.9	9.94	8.66	8.81	10.4	9.04	6.15	7.34
2.	4.23	2.98	3.58	4.80	13.5	9.69	10.1	8.57	9.74	8.94	5.95	7.03
3.	4.09	2.98	3.65	4.91	12.9	9.63	11.6	8.99	9.38	9.02	5.92	7.00
4.	4.00	2.97	3.51	5.84	12.6	9.56	16.5	8.64	12.0	9.10	5.88	6.66
5.	3.94	3.06	3.50	5.74	13.2	9.61	16.2	8.33	10.4	9.09	5.70	6.35
6.	3.89	3.00	3.63	6.38	12.5	9.22	13.8	7.99	9.84	10.4	5.69	6.21
7.	3.83	2.98	5.35	8.47	11.9	9.05	12.2	8.01	9.41	9.97	5.65	5.99
8.	3.78	2.92	6.50	10.9	11.6	8.70	11.6	8.40	9.01	9.35	5.53	5.93
9.	3.72	2.98	5.28	11.4	11.8	8.39	17.1	11.3	8.72	8.96	5.49	5.75
10.	3.67	2.95	4.69	11.5	11.5	8.21	31.6	9.60	8.39	8.72	5.47	5.58
11.	3.62	2.94	4.26	11.8	11.7	8.17	25.7	8.96	8.42	8.45	5.66	5.41
12.	3.57	2.91	4.04	13.0	12.2	8.39	21.4	8.69	8.03	8.20	5.58	5.26
13.	3.51	3.08	3.97	14.1	12.5	8.16	18.7	8.79	7.82	7.96	5.31	5.14
14.	3.43	3.00	4.02	14.8	12.2	8.02	16.6	8.83	7.61	7.83	5.25	4.99
15.	3.27	2.99	4.14	15.0	13.4	8.48	15.2	8.39	7.39	7.62	5.22	4.68
16.	3.19	2.98	4.27	15.1	12.9	9.60	14.1	8.13	7.20	7.42	5.06	4.61
17.	3.14	2.93	4.37	14.8	11.8	8.96	13.3	8.62	7.14	7.27	5.03	4.60
18.	3.08	2.98	4.47	14.4	11.0	8.36	12.5	8.86	7.54	7.31	5.03	4.49
19.	3.24	2.91	5.82	14.2	10.4	7.91	12.0	8.53	7.98	6.84	5.04	4.45
20.	3.35	2.94	5.25	14.0	10.1	7.57	11.4	16.0	7.10	6.58	5.04	4.57
21.	3.15	3.00	4.72	14.1	9.80	7.48	11.0	17.8	6.84	6.62	5.04	4.39
22.	3.07	3.13	4.36	14.3	9.77	7.52	10.8	15.8	6.65	6.62	5.04	4.47
23.	3.28	3.23	4.30	14.5	9.81	7.93	10.6	15.5	6.55	6.62	5.74	4.34
24.	3.22	3.26	4.24	15.0	9.62	8.80	9.97	15.6	6.40	6.65	20.7	4.20
25.	3.19	3.24	4.14	14.8	9.51	7.83	9.70	12.6	6.32	6.46	21.5	4.19
26.	3.02	3.37	4.06	14.6	9.58	9.30	9.28	11.2	7.30	6.50	13.1	4.14
27.	3.14	3.30	4.07	14.3	11.4	11.9	9.12	10.5	9.12	6.46	10.5	4.17
28.	3.01	3.29	4.06	13.7	10.9	10.6	9.30	10.2	12.7	7.45	8.94	4.14
29.	3.21		4.13	13.6	15.9	9.33	9.46	10.5	10.5	6.72	8.05	3.93
30.	2.90		4.38	13.8	11.9	9.37	9.69	11.0	9.31	6.54	7.63	3.85
31.	2.90		4.74		10.6		9.06	11.2		6.28		3.84
	Extremwerte in m³/s											
am	23.	02.	12.	01.	20.	20.	01.	17.	20.	18.	18.	26.
NQ	1.84	2.69	2.69	4.00	8.73	6.89	7.40	7.41	3.86	5.69	3.51	3.30
HQ	4.83	3.46	8.54	16.8	21.9	21.1	37.8	22.9	15.4	11.6	39.2	9.16
am	03.	01.	08.	16.	29.	26.	10.	20.	04.	06.	24.	01.
	Monatsmittel in m³/s(MQ),l/s.km²(Mq) bzw.Monatssummen in mm (h_A)											
MQ	3.45	3.05	4.35	12.0	11.7	8.86	13.5	10.5	8.50	7.77	7.19	5.09
Mq	9.89	8.74	12.5	34.3	33.5	25.4	38.7	30.0	24.4	22.3	20.6	14.6
h_A	26	21	33	89	90	66	104	80	63	60	53	38

Reihe: 2002-2006	Mittlere Monatsmittel in m³/s (MQ),l/s.km²(Mq) bzw. -summen in mm (h_A)											
MQ	3.96	3.35	4.32	8.44	16.5	13.1	9.26	8.67	8.12	10.4	15.0	7.29
Mq	11.3	9.60	12.4	24.2	47.2	37.5	26.6	24.9	23.3	29.7	43.1	20.9
h_A	30	23	33	63	127	97	71	67	60	80	112	54
Reihe: 1951-2007	Mittlere Monatsmittel mit Extremwerten in m³/s											
NQ	0.81	0.74	0.45	0.56	1.70	1.63	1.20	1.20	1.20	1.06	1.26	1.07
NQ_T	1.53	1.28	1.27	2.31	4.33	3.70	3.55	3.17	2.90	2.80	2.37	2.19
MNQ_T	3.29	2.99	3.22	5.84	13.4	13.5	8.26	6.37	6.01	6.14	6.00	4.41
NMQ	2.02	1.74	1.77	3.92	9.30	5.59	4.78	4.70	3.48	3.89	3.01	2.52
MQ	3.96	3.48	4.76	11.1	22.6	20.5	13.0	9.56	10.1	12.7	11.5	6.05
HMQ	10.2	6.61	11.7	22.0	75.3	76.3	24.1	31.0	54.0	43.1	44.6	15.7
MHQ	6.80	6.55	10.7	25.9	46.3	45.4	35.6	29.8	43.0	61.0	48.1	13.6
HQ	39.2	35.6	34.3	93.5	151	195	130	278	410	286	530	72.0

Jahreswerte in m³/s (Q),l/s.km²(Mq), mm (h_A)	Berichtsjahr			Reihe: 2002 - 2006			Reihe: 1951 - 2007		
NQ	1.84	23.01.		1.85	10.08.2003		0.45	29.03.2000	
NQ_T	2.90	31.01.					1.27	24.03.1987	
$MJNQ_T$							2.69		
NJMQ							6.82		2003
MQ,Mq,h_A	8.02	23.0	725	9.06	26.0	820	10.8	31.0	978
HJMQ							22.9		1951
MJHQ							123		
HQ	39.2	24.11.		217	26.11.2002		530	04.11.1966	
NNQ seit 1951:	0.45	29.03.2000		**HHQ seit** 1951:	530	04.11.1966			

Berichtsjahr(J)	Überschreitungsdauer der Abflüsse in Tagen											Reihe(R): 2002-2006
m³/s	Tage(J)	Tage(R)	m³/s	Tage(J)	Tage(R)	m³/s	Tage(J)	Tage(R)	m³/s	Tage(J)	Tage(R)	
10000			500			20.0	5	23.4	1.00			
8000			350			16.0	12	39.8	0.80			
6000			250			12.0	57	67.6	0.60			
4000			180			9.00	134	116.8	0.40			
3000			140		0.2	7.00	201	180.0	0.30			
2000			100		0.6	5.00	259	241.8	0.20			
1600			80.0		0.8	3.50	318	320.4	0.10			
1200			60.0		2.4	2.50	365	358.4	0.06			
900			40.0		5.0	1.80		365.2	0.03			
700			30.0	1	7.8	1.40			0.00			

Nr. 722 Rattendorf
Gail

Mst.Nr. 212670 Art: Schreibpegel Einzugsgebiet: 594.9 km²

Monat	I	II	III	IV	V	VI	VII	VIII	IX	X	XI	XII
Tag	Tägliche Abflüsse 2007 in m³/s											
1.	6.75	6.26	7.68	13.8	20.7	16.8	14.9	12.3	19.8	17.2	12.0	19.2
2.	6.86	6.28	8.34	13.5	19.8	16.3	17.9	11.8	17.9	16.2	11.7	18.2
3.	6.63	6.27	8.58	13.2	18.9	15.7	22.9	12.5	17.0	15.8	11.5	17.7
4.	6.61	6.28	8.41	15.5	18.8	15.2	27.2	11.9	22.4	15.6	11.2	16.9
5.	6.59	6.27	8.44	14.9	20.3	15.6	28.4	11.5	18.7	15.4	11.1	15.8
6.	6.32	6.28	8.67	14.7	19.0	15.0	23.5	11.0	17.8	16.9	10.9	15.4
7.	6.29	6.28	13.0	16.6	18.3	14.8	20.5	10.9	16.7	16.6	10.7	14.9
8.	6.30	6.18	21.0	20.1	17.8	14.3	18.6	11.4	15.9	15.8	10.6	14.6
9.	6.29	6.28	16.3	20.4	17.4	13.8	23.1	15.1	15.2	15.2	10.5	14.0
10.	6.29	6.29	13.9	20.2	17.0	13.4	46.5	13.5	14.7	14.7	10.4	14.1
11.	6.29	6.28	12.0	21.2	17.2	13.4	36.8	12.6	14.5	14.3	10.6	13.5
12.	6.29	6.30	11.1	23.3	17.3	13.5	30.1	11.9	13.9	13.9	10.7	13.2
13.	6.25	6.73	10.5	25.0	17.4	13.4	25.9	12.0	13.3	13.6	10.3	12.9
14.	6.05	6.69	10.3	25.5	17.3	13.0	23.3	12.5	13.0	13.3	10.1	12.3
15.	6.08	6.58	10.4	25.9	18.3	13.5	21.1	12.1	12.7	13.1	10.0	11.8
16.	6.00	6.40	10.7	25.8	19.9	15.5	19.6	11.5	12.4	13.0	9.96	11.6
17.	5.96	6.29	11.0	25.0	18.0	14.7	18.3	11.9	12.2	12.7	9.89	11.4
18.	5.97	6.29	11.2	23.5	16.5	13.8	17.3	12.7	12.7	12.7	9.93	11.4
19.	6.13	6.27	16.3	23.0	15.3	13.2	16.5	12.2	13.9	12.5	10.1	11.2
20.	6.44	6.26	15.5	23.4	14.6	12.7	15.8	19.5	12.6	12.1	9.90	11.1
21.	6.29	6.29	12.8	23.4	14.4	12.2	15.1	22.5	12.2	12.0	9.77	11.2
22.	6.54	6.68	11.9	23.4	14.2	12.4	14.5	21.4	11.9	11.8	9.88	10.9
23.	6.63	7.00	11.2	22.9	14.2	12.4	14.6	22.9	11.5	11.7	16.8	10.8
24.	6.50	7.03	11.1	23.4	14.3	14.3	13.9	26.3	11.1	11.8	82.8	11.1
25.	6.62	6.98	10.8	22.9	13.9	13.0	13.9	20.9	11.1	11.6	84.2	11.2
26.	6.43	7.86	10.7	23.0	14.0	13.2	13.1	18.5	12.9	11.6	43.2	11.2
27.	6.20	7.74	10.8	22.4	16.2	18.9	12.8	17.1	17.7	11.9	30.8	11.4
28.	6.19	7.63	10.4	21.3	15.6	17.6	13.0	16.7	26.8	14.7	25.1	11.3
29.	6.14		10.5	20.6	24.0	15.8	13.5	17.5	21.2	13.3	22.2	11.2
30.	6.16		10.8	20.7	19.9	16.0	13.8	25.8	18.6	12.6	20.4	11.3
31.	6.22		13.2		17.9		12.7	23.3		12.3		11.2
	Extremwerte in m³/s											
am	14.	01.	01.	03.	26.	21.	28.	06.	26.	26.	21.	23.
NQ	4.29	5.97	7.63	12.6	13.2	11.7	12.1	10.6	10.9	11.3	9.67	10.6
HQ	7.28	7.99	24.9	27.4	30.4	23.0	54.7	41.8	33.5	18.7	120	19.7
am	24.	26.	07.	14.	29.	27.	10.	30.	28.	06.	24.	01.
	Monatsmittel in m³/s(MQ),l/s.km²(Mq) bzw.Monatssummen in mm (h_A)											
MQ	6.33	6.57	11.5	20.9	17.4	14.5	20.0	15.6	15.4	13.7	18.6	13.0
Mq	10.6	11.0	19.4	35.2	29.2	24.3	33.6	26.2	25.9	23.1	31.2	21.9
h_A	29	27	52	91	78	63	90	70	67	62	81	57

Reihe: 2002-2006	Mittlere Monatsmittel in m³/s (MQ),l/s.km²(Mq) bzw. -summen in mm (h_A)											
MQ	6.83	5.58	7.95	15.3	27.4	21.8	15.1	14.4	14.4	19.4	31.8	14.3
Mq	11.5	9.38	13.4	25.7	46.1	36.6	25.3	24.2	24.2	32.6	53.5	24.1
h_A	31	23	36	67	124	95	68	65	63	87	139	62
Reihe: 1951-2007	Mittlere Monatsmittel mit Extremwerten in m³/s											
NQ	2.05	2.38	3.06	4.10	8.56	8.49	7.12	5.10	3.80	3.64	4.90	3.78
NQ_T	2.75	2.93	3.06	4.30	8.56	8.82	7.49	5.42	4.06	3.80	5.02	3.78
MNQ_T	6.00	5.44	6.10	11.5	22.3	21.6	13.9	11.1	10.3	10.5	10.8	8.00
NMQ	3.49	3.04	4.13	7.64	12.1	11.2	9.49	7.72	5.12	5.75	6.09	4.62
MQ	7.65	6.49	9.64	20.9	36.2	31.5	21.3	16.7	18.3	22.9	22.8	11.9
HMQ	27.3	17.6	26.7	51.5	92.7	87.3	43.0	61.3	88.0	70.7	91.4	29.3
MHQ	15.8	11.4	21.0	48.8	78.2	73.0	59.5	49.7	80.6	106	101	33.7
HQ	233	61.0	84.5	190	274	330	215	422	640	419	850	230

Jahreswerte in m³/s (Q),l/s.km²(Mq), mm (h_A)	Berichtsjahr			Reihe: 2002 - 2006			Reihe: 1951 - 2007		
NQ	4.29	14.01.		2.87	15.02.2006		2.05	29.01.1978	
NQ_T	5.96	17.01.					2.75	29.01.1978	
$MJNQ_T$							4.87		
NJMQ							12.4		1995
MQ,Mq,h_A	14.5	24.4	768	16.3	27.3	862	18.9	31.8	1002
HJMQ							36.7		1951
MJHQ							221		
HQ	120	24.11.		425	26.11.2002		850	05.11.1966	
NNQ seit 1951:	2.05	29.01.1978		**HHQ seit** 1951:	850	05.11.1966			

Berichtsjahr(J)	Überschreitungsdauer der Abflüsse in Tagen											Reihe(R): 2002-2006
m³/s	Tage(J)	Tage(R)	m³/s	Tage(J)	Tage(R)	m³/s	Tage(J)	Tage(R)	m³/s	Tage(J)	Tage(R)	
10000			500			20.0	56	71.6	1.00			
8000			350			16.0	111	108.0	0.80			
6000			250		0.2	12.0	227	181.4	0.60			
4000			180		1.0	9.00	300	243.2	0.40			
3000			140		1.6	7.00	311	296.4	0.30			
2000			100		3.6	5.00	365	333.4	0.20			
1600			80.0	2	5.6	3.50		358.4	0.10			
1200			60.0	2	8.4	2.50		365.2	0.06			
900			40.0	4	16.0	1.80			0.03			
700			30.0	7	35.4	1.40			0.00			

zeitweise durch Kraftwerksbetrieb beeinflusst
Im Dez durch Eis beeinflusst
Im Jul,Aug,Dez nach ergänzten Wasserständen ermittelt

Abflüsse

Nr. 723 Neudorf Gösseringbach

Mst.Nr. 212704 Art: Schreibpegel Einzugsgebiet: 75.2 km²

Monat	I	II	III	IV	V	VI	VII	VIII	IX	X	XI	XII
Tag	Tägliche Abflüsse 2007 in m³/s											
1.	0.85	0.73	1.68	2.54	1.30	1.31	1.03	1.08	1.76	1.38	1.31	1.85
2.	0.81	0.73	1.97	2.57	1.30	1.31	1.56	1.05	1.51	1.28	1.29	1.80
3.	0.78	0.75	1.93	2.54	1.28	1.29	1.85	1.19	1.47	1.21	1.25	1.83
4.	0.79	0.76	1.85	2.88	1.33	1.37	2.07	1.06	2.21	1.17	1.24	1.73
5.	0.78	0.76	1.67	2.65	1.38	1.55	1.88	1.04	1.53	1.14	1.20	1.69
6.	0.77	0.75	1.69	2.51	1.33	1.47	1.40	1.01	1.40	1.62	1.16	1.64
7.	0.77	0.75	2.54	2.53	1.25	1.44	1.21	1.05	1.31	1.33	1.15	1.59
8.	0.77	0.78	3.39	2.58	1.26	1.43	1.12	1.07	1.23	1.22	1.15	1.59
9.	0.77	0.83	2.75	2.41	1.26	1.40	1.46	1.65	1.18	1.16	1.14	1.58
10.	0.75	0.83	2.37	2.39	1.25	1.62	3.24	1.27	1.13	1.15	1.15	1.56
11.	0.75	0.82	2.07	2.37	1.32	1.63	1.98	1.12	1.13	1.14	1.17	1.49
12.	0.77	0.83	1.94	2.23	1.33	1.55	1.58	1.06	1.07	1.09	1.17	1.47
13.	0.76	1.23	1.78	2.14	1.39	1.45	1.39	1.08	1.04	1.06	1.15	1.46
14.	0.75	1.34	1.76	2.08	1.21	1.41	1.28	1.09	1.05	1.05	1.14	1.40
15.	0.74	1.36	1.74	2.02	1.22	1.47	1.20	1.04	1.04	1.06	1.12	1.30
16.	0.73	1.32	1.69	1.89	1.60	1.45	1.15	1.01	1.00	1.02	1.09	1.32
17.	0.72	1.33	1.74	1.81	1.41	1.34	1.11	1.11	0.96	1.00	1.07	1.23
18.	0.73	1.28	1.89	1.77	1.29	1.31	1.07	1.10	1.14	1.19	1.10	1.13
19.	0.75	1.24	2.04	1.77	1.25	1.27	1.05	1.07	1.09	1.23	1.11	1.08
20.	0.74	1.25	2.03	1.69	1.25	1.22	1.03	1.63	0.99	1.23	1.08	1.06
21.	0.73	1.28	1.90	1.70	1.10	1.23	1.02	1.68	0.98	1.19	1.07	1.06
22.	0.77	1.39	1.76	1.67	1.09	1.25	0.99	1.43	0.96	1.18	1.07	1.05
23.	0.77	1.58	1.69	1.53	1.06	1.36	0.99	1.81	0.93	1.17	1.36	1.04
24.	0.76	1.62	1.62	1.47	1.03	1.40	1.04	1.87	0.92	1.25	4.62	1.04
25.	0.75	1.61	1.61	1.46	1.07	1.03	1.06	1.36	0.92	1.19	5.66	1.01
26.	0.76	2.24	1.78	1.45	1.03	1.00	1.00	1.20	1.38	1.27	3.27	0.99
27.	0.74	1.93	2.00	1.45	1.13	1.22	0.97	1.16	2.07	1.28	2.56	0.99
28.	0.73	1.71	2.06	1.42	1.10	1.16	0.94	1.21	3.41	2.22	2.22	0.99
29.	0.73		2.10	1.40	2.80	1.05	1.04	1.39	1.92	1.57	2.03	0.99
30.	0.75		2.17	1.39	1.60	1.29	1.66	3.42	1.54	1.44	1.93	0.98
31.	0.75		2.46		1.35		1.16	2.52		1.37		0.99

	Extremwerte in m³/s											
am	23.	07.	25.	13.	22.	25.	24.	22.	08.	02.	22.	28.
NQ	0.55	0.70	1.53	1.29	0.68	0.92	0.68	0.85	0.73	0.85	0.79	0.92
HQ	1.08	2.48	3.65	3.03	4.36	2.92	4.55	11.0	4.97	3.77	9.07	2.33
am	20.	26.	07.	04.	29.	10.	10.	30.	28.	28.	25.	02.

	Monatsmittel in m³/s(MQ),l/s.km²(Mq) bzw.Monatssummen in mm (h_A)											
MQ	0.76	1.18	1.99	2.01	1.31	1.34	1.34	1.35	1.34	1.25	1.63	1.32
Mq	10.1	15.7	26.5	26.7	17.4	17.9	17.8	17.9	17.9	16.7	21.7	17.6
h_A	27	38	71	69	47	46	48	48	46	45	56	45

Reihe: 2002-2006	Mittlere Monatsmittel in m³/s (MQ),l/s.km²(Mq) bzw. -summen in mm (h_A)											
MQ	1.24	1.07	1.34	2.05	1.81	1.35	1.37	1.45	1.35	1.81	2.73	2.04
Mq	16.5	14.2	17.9	27.3	24.1	18.0	18.3	19.3	17.9	24.1	36.4	27.1
h_A	44	34	48	71	65	47	49	52	46	64	94	70

Reihe: 1956-2007	Mittlere Monatsmittel mit Extremwerten in m³/s											
NQ	0.27	0.27	0.30	0.40	0.50	0.33	0.34	0.47	0.35	0.32	0.38	0.38
NQ_T	0.48	0.48	0.55	0.61	0.71	0.63	0.63	0.56	0.68	0.72	0.65	0.62
MNQ_T	1.14	1.10	1.19	1.76	1.82	1.53	1.36	1.18	1.17	1.29	1.41	1.29
NMQ	0.55	0.63	0.70	0.85	0.78	0.67	0.84	0.69	0.86	0.82	0.74	0.63
MQ	1.39	1.27	1.67	2.64	2.62	2.07	1.86	1.64	1.88	2.09	2.32	1.75
HMQ	3.28	3.02	5.39	7.35	7.87	5.66	3.48	6.82	10.3	6.56	7.26	3.46
MHQ	2.57	2.14	3.40	5.33	5.89	5.22	5.31	6.28	9.57	9.64	9.07	4.37
HQ	16.6	10.0	15.4	26.0	20.4	23.0	16.8	48.4	107	76.3	65.0	23.9

Jahreswerte in m³/s (Q),l/s.km²(Mq), mm (h_A)	Berichtsjahr			Reihe: 2002 - 2006			Reihe: 1956 - 2007		
NQ	0.55	23.01.		0.46	05.04.2002		0.27	29.01.1978	
NQ_T	0.72	17.01.					0.48	11.02.1987	
$MJNQ_T$							0.83		
NJMQ							1.13		1995
MQ,Mq,h_A	1.40	18.6	588	1.64	21.8	687	1.93	25.7	811
HJMQ							3.26		1965
MJHQ							21.8		
HQ	11.0	30.08.		33.2	26.11.2002		107	11.09.1983	

NNQ seit 1956: 0.27 29.01.1978 **HHQ seit** 1956: 107 11.09.1983

Berichtsjahr(J) Überschreitungsdauer der Abflüsse in Tagen Reihe(R): 2002-2006												
m³/s	Tage(J)	Tage(R)	m³/s	Tage(J)	Tage(R)	m³/s	Tage(J)	Tage(R)	m³/s	Tage(J)	Tage(R)	
10000			500			20.0		0.2	1.00	305	278.2	
8000			350			16.0		0.2	0.80	328	332.2	
6000			250			12.0		0.8	0.60	365	365.0	
4000			180			9.00		1.6	0.40		365.2	
3000			140			7.00		3.2	0.30			
2000			100			5.00	1	6.4	0.20			
1600			80.0			3.50	2	17.6	0.10			
1200			60.0			2.50	20	52.4	0.06			
900			40.0			1.80	62	93.4	0.03			
700			30.0			1.40	136	146.0	0.00			

Im Jun nach ergänzten Wasserständen ermittelt

Nr. 725 Nötsch Gail

Mst.Nr. 212753 Art: Schreibpegel Einzugsgebiet: 908.5 km²

Monat	I	II	III	IV	V	VI	VII	VIII	IX	X	XI	XII
Tag	Tägliche Abflüsse 2007 in m³/s											
1.	12.9	9.97	14.8	24.0	32.1	24.6	21.1	15.6	30.9	26.7	19.5	28.0
2.	12.3	10.1	16.1	22.7	30.7	23.5	21.3	15.1	27.1	24.6	18.7	26.5
3.	11.4	10.0	17.5	22.1	29.3	22.5	39.2	15.6	24.3	23.2	18.1	25.9
4.	11.2	10.2	16.7	25.3	28.6	21.3	39.6	15.7	33.1	22.5	17.6	24.8
5.	11.0	9.94	16.5	24.8	31.9	22.2	49.1	14.6	28.4	21.9	17.2	23.2
6.	10.9	10.2	16.7	24.2	29.8	21.3	36.9	14.0	26.2	24.6	16.9	22.4
7.	10.7	10.2	21.3	25.7	27.8	21.0	31.2	13.8	24.1	25.5	16.6	21.6
8.	10.5	10.2	37.3	30.7	26.3	20.6	27.6	14.2	22.3	23.0	16.3	21.2
9.	10.6	10.3	32.0	32.2	25.8	19.9	29.1	19.2	21.1	21.7	16.2	20.6
10.	10.5	10.5	27.8	32.4	25.1	19.2	62.9	18.6	20.1	20.6	15.9	20.3
11.	10.5	10.3	24.2	34.0	24.6	19.3	53.4	16.9	19.6	20.0	16.3	19.5
12.	10.5	10.3	21.9	35.9	25.5	19.3	43.0	15.9	18.7	19.2	16.2	18.9
13.	10.3	11.3	20.5	38.4	25.1	18.8	36.9	15.3	17.8	18.6	15.6	18.3
14.	10.2	11.4	19.6	39.9	24.3	18.0	32.6	15.7	17.3	17.9	15.3	17.8
15.	10.2	11.4	19.1	40.3	24.3	17.8	29.5	15.3	16.9	17.4	15.1	16.9
16.	9.99	11.4	19.1	40.0	29.7	22.5	27.1	14.3	16.4	17.1	14.5	16.4
17.	9.85	11.2	19.3	38.8	27.1	20.7	25.0	14.0	15.9	16.7	14.3	16.2
18.	9.83	11.2	19.5	37.5	25.3	19.1	23.3	16.5	16.7	16.5	14.2	15.9
19.	9.86	11.1	27.9	36.5	22.8	18.2	21.9	15.1	23.1	16.8	14.2	15.6
20.	9.92	11.1	28.4	35.6	21.2	17.3	20.5	21.3	17.9	16.1	14.2	15.2
21.	9.83	11.0	23.5	35.6	20.2	16.7	19.5	33.2	16.7	15.6	14.1	15.1
22.	10.3	11.4	20.9	35.8	19.5	16.7	18.5	30.3	16.0	15.4	14.0	14.8
23.	11.7	12.3	19.9	36.0	19.3	18.3	18.3	29.6	15.4	15.2	20.4	14.6
24.	11.2	12.7	19.7	36.5	19.2	21.7	17.7	41.4	15.0	15.6	88.7	14.6
25.	10.6	12.7	19.2	35.5	18.8	19.0	17.9	30.7	14.7	15.2	127	14.4
26.	10.4	14.8	19.2	34.8	18.4	17.6	16.7	26.4	15.3	15.3	64.1	14.1
27.	10.0	15.2	20.5	33.3	21.3	23.5	16.1	23.6	29.9	18.5	45.9	13.8
28.	10.0	14.8	19.7	31.7	21.3	25.6	15.7	22.6	44.4	26.5	37.3	13.5
29.	9.91		19.0	30.9	36.2	22.3	16.4	24.5	37.3	24.9	32.7	13.2
30.	10.0		19.1	31.9	31.9	23.4	18.4	35.8	30.1	21.6	29.9	13.0
31.	9.98		21.3		27.2		16.8	39.8		20.7		13.1

	Extremwerte in m³/s											
am	18.	01.	01.	03.	26.	21.	28.	07.	26.	23.	20.	29.
NQ	9.50	9.83	14.6	21.9	18.1	16.3	15.4	13.4	14.2	15.0	13.8	12.7
HQ	13.4	15.9	39.7	42.4	47.0	27.7	75.3	65.2	56.2	33.3	184	28.7
am	01.	27.	08.	15.	29.	28.	10.	30.	28.	28.	25.	01.

	Monatsmittel in m³/s(MQ),l/s.km²(Mq) bzw.Monatssummen in mm (h_A)											
MQ	10.5	11.3	21.2	32.8	25.5	20.4	27.8	21.1	22.4	19.8	26.6	18.0
Mq	11.6	12.5	23.4	36.1	28.1	22.5	30.6	23.2	24.7	21.8	29.2	19.9
h_A	31	30	63	93	75	58	82	62	64	59	76	51

Reihe: 2002-2006	Mittlere Monatsmittel in m³/s (MQ),l/s.km²(Mq) bzw. -summen in mm (h_A)											
MQ	12.3	10.2	14.8	27.8	40.2	30.0	22.2	22.0	21.7	31.1	47.5	24.8
Mq	13.5	11.2	16.3	30.6	44.2	33.0	24.4	24.2	23.9	34.3	52.3	27.3
h_A	36	27	44	79	118	86	65	65	62	92	136	71

Reihe: 1951-2007	Mittlere Monatsmittel mit Extremwerten in m³/s											
NQ	6.70	5.31	6.83	9.35	14.2	12.3	10.3	7.53	8.35	8.00	9.50	6.72
NQ_T	6.70	6.67	7.10	9.56	14.3	12.6	10.3	7.72	8.60	8.09	9.63	6.75
MNQ_T	11.7	10.8	12.3	21.7	35.1	30.2	20.8	16.4	15.7	17.1	18.5	15.1
NMQ	6.81	7.43	9.48	13.3	19.4	16.2	13.9	12.4	11.3	11.3	10.3	8.09
MQ	14.8	13.1	18.8	37.1	55.5	45.3	31.7	25.2	28.6	36.1	37.9	22.2
HMQ	43.9	37.9	50.3	94.5	169	149	69.8	89.2	144	128	141	62.3
MHQ	28.8	23.2	41.5	84.8	127	114	96.7	80.6	117	158	139	61.1
HQ	288	138	149	340	441	480	327	511	590	436	700	470

Jahreswerte in m³/s (Q),l/s.km²(Mq), mm (h_A)	Berichtsjahr			Reihe: 2002 - 2006			Reihe: 1951 - 2007		
NQ	9.50	18.01.		5.31	08.02.2006		5.31	08.02.2006	
NQ_T	9.83	18.01.					6.67	18.02.1999	
$MJNQ_T$							9.76		
NJMQ							20.9		1995
MQ,Mq,h_A	21.5	23.7	747	25.5	28.1	885	30.6	33.7	1062
HJMQ							64.6		1951
MJHQ							296		
HQ	184	25.11.		382	27.11.2002		700	05.11.1966	

NNQ seit 1951: 5.31 08.02.2006 **HHQ seit** 1951: 700 05.11.1966

Berichtsjahr(J) Überschreitungsdauer der Abflüsse in Tagen Reihe(R): 2002-2006												
m³/s	Tage(J)	Tage(R)	m³/s	Tage(J)	Tage(R)	m³/s	Tage(J)	Tage(R)	m³/s	Tage(J)	Tage(R)	
10000			500			20.0	164	164.6	1.00			
8000			350			16.0	253	223.0	0.80			
6000			250		0.6	12.0	314	293.0	0.60			
4000			180		2.0	9.00	365	337.4	0.40			
3000			140		4.0	7.00		359.2	0.30			
2000			100	1	6.4	5.00		365.2	0.20			
1600			80.0	2	9.2	3.50			0.10			
1200			60.0	4	16.0	2.50			0.06			
900			40.0	12	51.6	1.80			0.03			
700			30.0	57	85.0	1.40			0.00			

Abflüsse

Nr. 726 Thörl
Gailitz

Mst.Nr. 212761 Art: Schreibpegel Einzugsgebiet: 188.0 km²

Monat	I	II	III	IV	V	VI	VII	VIII	IX	X	XI	XII
Tag	Tägliche Abflüsse 2007 in m³/s											
1.	4.76	3.41	5.77	7.90	7.48	6.77	5.03	4.89	6.04	8.88	6.14	4.26
2.	4.66	3.37	6.18	7.86	7.95	6.41	5.13	4.79	5.63	7.80	5.90	3.98
3.	4.29	3.40	6.24	8.24	7.14	5.97	5.26	4.91	5.38	7.01	5.68	3.86
4.	4.18	3.38	5.97	7.97	6.83	5.70	8.07	4.75	6.18	6.44	5.61	3.59
5.	4.17	3.44	5.89	7.47	7.18	5.54	10.4	4.67	5.58	5.89	5.40	3.43
6.	4.08	3.52	5.86	7.38	7.13	5.36	7.33	4.62	5.40	7.13	5.46	3.32
7.	4.04	3.54	7.57	7.70	7.06	5.27	6.33	4.73	5.25	6.31	5.44	3.27
8.	3.97	3.56	9.85	8.10	6.81	5.13	6.19	4.64	5.10	5.85	5.33	3.23
9.	3.90	3.63	8.51	7.82	6.31	5.06	7.05	4.92	5.01	5.55	5.32	3.14
10.	3.87	3.74	7.38	7.81	5.97	5.33	14.6	4.70	4.94	5.30	5.14	3.20
11.	3.85	3.75	6.77	8.16	5.99	5.31	11.3	4.70	4.94	5.02	5.06	3.04
12.	3.82	3.80	6.31	8.30	5.92	5.37	9.89	4.59	4.80	4.80	5.02	2.81
13.	3.75	4.16	5.98	8.45	6.01	5.16	9.23	4.57	4.72	4.62	4.86	2.73
14.	3.72	4.19	5.98	8.29	5.93	5.05	8.57	4.51	4.62	4.48	4.72	2.99
15.	3.70	4.34	5.91	8.39	5.84	5.03	7.99	4.37	4.60	4.33	4.55	3.67
16.	3.59	4.39	5.97	8.49	6.20	5.07	7.52	4.31	4.55	4.27	4.49	3.68
17.	3.55	4.39	6.02	9.07	5.94	4.98	7.15	4.33	4.52	4.13	4.42	3.69
18.	3.56	4.31	6.15	9.02	5.55	4.89	6.47	4.32	7.22	4.18	4.43	3.63
19.	3.53	4.25	7.96	9.03	5.39	4.86	5.95	4.31	8.60	4.05	4.40	3.62
20.	3.51	4.11	7.54	9.09	5.35	4.86	5.74	4.53	6.08	3.89	4.33	3.65
21.	3.49	4.22	7.09	8.64	5.18	4.82	5.65	4.60	5.77	3.86	4.28	3.67
22.	3.64	4.58	6.77	8.26	4.94	4.82	5.51	4.67	5.76	3.84	4.26	3.69
23.	3.71	5.00	6.67	8.04	4.89	4.84	5.37	6.47	5.78	3.81	4.55	3.72
24.	3.66	5.24	6.60	7.94	4.83	4.89	5.78	6.60	5.73	3.91	8.03	3.68
25.	3.56	5.31	6.42	7.75	4.77	4.75	5.41	5.46	5.66	3.83	20.0	3.55
26.	3.44	6.44	6.72	7.56	4.78	4.64	5.23	5.18	6.40	4.94	13.3	3.52
27.	3.43	6.47	7.14	7.39	5.25	4.66	5.14	5.05	12.2	8.96	8.65	3.48
28.	3.37	5.94	7.03	7.45	5.26	4.66	5.14	4.96	19.9	7.70	6.65	3.46
29.	3.45		6.80	7.31	7.42	4.58	5.04	5.56	15.1	7.06	5.31	3.50
30.	3.43		6.88	7.56	6.68	5.52	5.64	7.53	10.7	6.61	4.68	3.49
31.	3.41		7.88		7.00		5.06	7.17		6.36		3.48
	Extremwerte in m³/s											
am	24.	01.	20.	24.	29.	28.	23.	02.	10.	23.	13.	14.
NQ	2.65	2.80	3.95	4.25	1.72	2.96	4.56	2.13	2.65	2.13	2.80	1.17
HQ	5.09	6.75	12.4	10.6	20.6	7.02	18.4	12.9	24.5	12.3	24.4	7.39
am	01.	27.	20.	16.	29.	01.	10.	30.	28.	27.	25.	10.
	Monatsmittel in m³/s(MQ),l/s.km²(Mq) bzw.Monatssummen in mm (h_A)											
MQ	3.78	4.28	6.77	8.08	6.10	5.18	6.91	5.01	6.74	5.51	6.05	3.48
Mq	20.1	22.8	36.0	43.0	32.4	27.5	36.7	26.7	35.8	29.3	32.2	18.5
h_A	54	55	96	111	87	71	98	71	93	78	83	48

Reihe: 2002-2006 **Mittlere Monatsmittel in m³/s (MQ),l/s.km²(Mq) bzw. -summen in mm (h_A)**

MQ	3.80	3.33	4.33	6.84	8.88	6.11	5.56	5.63	6.58	8.74	12.7	7.01
Mq	20.2	17.7	23.0	36.4	47.2	32.5	29.6	30.0	35.0	46.5	67.6	37.3
h_A	54	43	62	94	126	84	79	80	91	125	175	97

Reihe: 1976-2007 **Mittlere Monatsmittel mit Extremwerten in m³/s**

NQ	0.79	0.43	0.48	0.95	0.90	0.37	0.52	0.38	0.46	0.25	0.56	0.35
NQ_T	1.98	1.99	1.97	2.78	2.90	2.81	2.86	1.89	1.14	0.42	1.28	1.78
MNQ_T	3.34	3.25	3.52	5.17	7.36	6.72	5.15	3.87	3.67	4.15	4.43	3.91
NMQ	2.36	2.22	2.78	3.15	3.14	3.07	3.91	3.68	2.96	2.41	2.71	2.96
MQ	4.57	4.08	5.04	8.42	11.7	9.85	8.22	5.42	6.46	10.3	9.66	6.07
HMQ	15.2	10.0	13.3	16.4	21.9	23.8	20.5	11.4	13.2	33.6	26.1	16.9
MHQ	13.3	8.73	13.0	19.5	35.3	30.8	30.5	26.3	39.9	60.6	45.5	22.1
HQ	113	46.8	36.5	70.9	119	118	103	199	130	237	169	102

Jahreswerte in m³/s (Q),l/s.km²(Mq), mm (h_A)

	Berichtsjahr			Reihe: 2002 - 2006			Reihe: 1976 - 2007		
NQ	1.17	14.12.		0.99	21.05.2002		0.25	08.10.1996	
NQ_T	2.73	13.12.					0.42	29.10.2000	
$MJNQ_T$							2.36		
NJMQ							5.01		1997
MQ,Mq,h_A	5.66	30.1	949	6.66	35.4	1117	7.50	39.9	1257
HJMQ							10.3		1978
MJHQ							105		
HQ	24.5	28.09.		199	29.08.2003		237	26.10.1999	

NNQ seit 1975: 0.25 08.10.1996 **HHQ seit** 1975: 237 26.10.1999

Berichtsjahr(J) Überschreitungsdauer der Abflüsse in Tagen Reihe(R): 2002-2006

m³/s	Tage(J)	Tage(R)	m³/s	Tage(J)	Tage(R)	m³/s	Tage(J)	Tage(R)	m³/s	Tage(J)	Tage(R)
10000			500			20.0	1	9.0	1.00		
8000			350			16.0	2	14.8	0.80		
6000			250			12.0	6	29.2	0.60		
4000			180			9.00	16	56.0	0.40		
3000			140			7.00	79	91.6	0.30		
2000			100			5.00	205	170.6	0.20		
1600			80.0		0.6	3.50	339	297.2	0.10		
1200			60.0		1.8	2.50	365	355.4	0.06		
900			40.0		3.4	1.80		365.2	0.03		
700			30.0		5.4	1.40			0.00		

NQ und HQ durch Spülspitzen und Abstellungen beeinflusst
vom 4. bis 29. Feb Baggerarbeiten
Im Feb,Mrz nach ergänzten Wasserständen ermittelt

Nr. 727 Federaun
Gail

Mst.Nr. 212787 Art: Schreibpegel Einzugsgebiet: 1304.9 km²

Monat	I	II	III	IV	V	VI	VII	VIII	IX	X	XI	XII
Tag	Tägliche Abflüsse 2007 in m³/s											
1.	20.6	17.5	26.7	43.6	46.2	35.7	28.6	23.3	44.4	48.8	29.6	38.2
2.	20.7	17.5	29.0	41.8	44.9	33.7	28.3	22.4	37.8	43.3	28.4	35.7
3.	20.1	17.5	31.0	41.3	42.8	32.0	49.5	22.9	34.0	39.9	27.5	34.2
4.	19.9	17.5	29.4	45.2	41.5	30.4	52.0	23.0	46.6	37.4	26.7	32.5
5.	19.7	17.5	28.6	44.3	45.9	31.2	72.6	21.6	40.0	35.7	26.0	30.3
6.	19.3	17.7	28.4	42.6	43.5	30.2	51.1	20.8	36.0	43.7	25.4	29.2
7.	19.0	18.1	33.7	44.1	40.6	30.2	42.2	20.7	33.4	44.2	24.9	28.4
8.	18.8	18.0	60.3	49.5	38.4	29.3	37.4	21.1	31.1	38.3	24.3	28.1
9.	18.8	18.6	53.9	52.2	37.6	28.1	39.1	26.2	29.5	35.7	23.9	27.1
10.	18.5	19.0	45.3	51.3	36.6	27.6	92.3	26.2	28.1	33.7	23.5	26.9
11.	18.6	18.7	39.2	52.4	35.7	27.9	79.2	24.5	27.5	32.3	23.6	25.8
12.	18.5	18.7	35.8	54.1	36.5	28.0	63.4	23.1	26.5	31.2	23.5	24.8
13.	18.2	21.3	33.7	57.3	36.1	27.1	54.0	22.2	25.3	29.6	22.8	24.2
14.	18.0	21.6	32.8	58.5	34.8	26.1	47.8	22.4	24.7	28.8	22.3	23.6
15.	17.8	21.3	32.5	58.7	34.6	25.7	42.1	21.9	24.0	27.9	21.9	22.6
16.	17.6	21.0	32.4	58.5	41.3	30.6	38.0	20.8	23.3	27.0	21.7	21.9
17.	17.4	20.6	32.2	57.7	38.5	28.8	35.0	20.4	23.0	26.3	21.2	21.6
18.	17.2	20.1	32.5	56.0	35.7	26.9	32.6	23.1	26.0	26.5	21.2	21.2
19.	17.3	19.9	43.7	55.1	32.5	25.7	30.8	21.6	41.6	26.8	21.0	21.0
20.	17.8	19.6	47.4	53.5	30.5	24.7	29.2	26.9	28.8	25.4	20.9	20.5
21.	17.7	19.6	39.8	52.8	29.0	23.9	27.9	42.9	26.2	24.8	20.7	20.2
22.	18.2	20.3	35.8	52.8	28.0	23.9	26.7	37.7	25.0	24.6	20.0	19.8
23.	19.7	21.8	34.3	52.3	27.7	25.8	26.1	38.5	24.1	24.2	22.3	19.6
24.	19.4	22.5	34.6	53.0	27.4	29.2	26.2	56.5	23.5	25.1	86.4	19.6
25.	18.9	22.5	34.3	51.9	26.8	26.3	25.9	39.9	23.2	24.4	165	19.2
26.	18.2	28.1	35.6	51.1	26.4	24.7	24.5	33.9	24.5	24.4	97.3	18.9
27.	17.8	28.4	38.7	48.8	30.0	30.1	23.6	30.6	54.3	33.4	69.0	18.5
28.	17.7	26.9	36.9	46.2	30.4	33.0	23.3	29.4	86.8	39.9	54.7	18.1
29.	17.5		35.4	44.9	52.0	29.4	23.9	33.1	75.6	39.0	47.2	17.9
30.	17.5		35.1	46.0	46.8	32.2	27.5	47.3	56.6	33.4	42.0	17.6
31.	17.4		38.3		39.3		25.0	61.8		31.8		17.6
	Extremwerte in m³/s											
am	29.	01.	27.	03.	06.	21.	29.	07.	17.	20.	17.	19.
NQ	13.5	14.2	21.0	28.9	22.0	20.5	22.0	20.0	17.4	13.5	14.6	12.5
HQ	24.1	30.8	65.1	79.0	67.1	37.4	159	92.6	157	52.9	251	39.8
am	24.	26.	08.	18.	29.	01.	10.	30.	28.	01.	25.	01.
	Monatsmittel in m³/s(MQ),l/s.km²(Mq) bzw.Monatssummen in mm (h_A)											
MQ	18.5	20.4	36.4	50.6	36.7	28.6	39.5	29.2	35.0	32.5	36.8	24.0
Mq	14.2	15.6	27.9	38.8	28.1	21.9	30.3	22.4	26.9	24.9	28.2	18.4
h_A	38	38	75	100	75	57	81	60	70	67	73	48

Reihe: 2002-2006 **Mittlere Monatsmittel in m³/s (MQ),l/s.km²(Mq) bzw. -summen in mm (h_A)**

MQ	19.6	16.4	24.0	42.5	56.7	42.0	33.9	32.4	34.1	47.4	70.4	38.2
Mq	15.0	12.6	18.4	32.6	43.5	32.2	26.0	24.8	26.2	36.3	53.9	29.3
h_A	40	30	49	84	116	83	70	67	68	97	140	76

Reihe: 1951-2007 **Mittlere Monatsmittel mit Extremwerten in m³/s**

NQ	8.80	7.20	8.60	10.7	17.8	11.3	9.26	5.80	8.80	8.00	12.1	9.24
NQ_T	9.96	7.20	8.60	15.0	19.2	17.5	16.3	14.0	11.5	10.7	13.7	11.9
MNQ_T	17.8	16.4	19.1	33.9	49.7	43.0	30.3	24.3	23.6	25.2	28.3	22.8
NMQ	10.6	9.81	15.6	17.9	23.5	21.3	22.0	17.0	16.7	16.0	14.7	14.8
MQ	23.0	20.7	29.3	54.1	75.2	62.6	45.6	36.0	41.3	52.4	56.1	33.9
HMQ	74.7	64.1	73.9	130	214	172	85.4	115	198	199	211	86.6
MHQ	26.1	22.5	33.8	65.0	118	94.5	68.8	60.5	103	159	147	49.3
HQ	496	296	198	440	626	513	400	533	700	744	850	512

Jahreswerte in m³/s (Q),l/s.km²(Mq), mm (h_A)

	Berichtsjahr			Reihe: 2002 - 2006			Reihe: 1951 - 2007		
NQ	12.5	19.12.		8.75	25.02.2002		5.80	06.08.1961	
NQ_T	17.2	18.01.					7.20	10.02.1956	
$MJNQ_T$							14.4		
NJMQ							28.5		1997
MQ,Mq,h_A	32.4	24.8	783	38.3	29.4	926	44.3	33.9	1070
HJMQ							86.6		1951
MJHQ							411		
HQ	251	25.11.		516	01.11.2003		850	05.11.1966	

NNQ seit 1951: 5.80 06.08.1961 **HHQ seit** 1951: 850 05.11.1966

Berichtsjahr(J) Überschreitungsdauer der Abflüsse in Tagen Reihe(R): 2002-2006

m³/s	Tage(J)	Tage(R)	m³/s	Tage(J)	Tage(R)	m³/s	Tage(J)	Tage(R)	m³/s	Tage(J)	Tage(R)
10000			500			20.0	312	281.8	1.00		
8000			350		0.8	16.0	365	332.8	0.80		
6000			250		2.0	12.0		353.8	0.60		
4000			180		4.8	9.00		365.2	0.40		
3000			140	1	7.2	7.00			0.30		
2000			100	1	13.4	5.00			0.20		
1600			80.0	5	22.0	3.50			0.10		
1200			60.0	12	49.6	2.50			0.06		
900			40.0	79	103.2	1.80			0.03		
700			30.0	161	168.2	1.40			0.00		

NQ und HQ durch Spülspitzen und Abstellungen beeinflusst

Abflüsse

Nr. 729 Windisch-Bleiberg Bodenbach

Mst.Nr. 212829 Art: Schreibpegel Einzugsgebiet: 20.7 km²

Monat	I	II	III	IV	V	VI	VII	VIII	IX	X	XI	XII
Tag	Tägliche Abflüsse 2007 in m³/s											
1.	0.18	0.15	0.15	0.20	0.31	0.18	0.16	0.20	0.30	0.64	0.45	0.28
2.	0.17	0.15	0.16	0.22	0.30	0.18	0.16	0.20	0.29	0.63	0.44	0.27
3.	0.17	0.15	0.17	0.24	0.29	0.18	0.16	0.20	0.28	0.60	0.43	0.30
4.	0.17	0.15	0.17	0.26	0.29	0.18	0.30	0.20	0.36	0.60	0.42	0.29
5.	0.15	0.15	0.16	0.29	0.29	0.19	0.27	0.20	0.31	0.59	0.40	0.27
6.	0.15	0.14	0.17	0.29	0.27	0.19	0.23	0.20	0.31	0.73	0.39	0.27
7.	0.15	0.14	0.24	0.29	0.27	0.19	0.22	0.20	0.30	0.64	0.38	0.26
8.	0.15	0.14	0.33	0.32	0.27	0.19	0.21	0.19	0.28	0.59	0.38	0.27
9.	0.15	0.14	0.30	0.32	0.27	0.18	0.22	0.19	0.28	0.57	0.37	0.25
10.	0.15	0.14	0.25	0.29	0.26	0.18	0.36	0.21	0.28	0.55	0.36	0.25
11.	0.16	0.14	0.22	0.29	0.26	0.18	0.28	0.27	0.27	0.53	0.36	0.25
12.	0.16	0.13	0.21	0.29	0.25	0.18	0.26	0.24	0.27	0.50	0.35	0.24
13.	0.16	0.13	0.20	0.29	0.24	0.18	0.25	0.21	0.26	0.48	0.34	0.23
14.	0.16	0.13	0.19	0.28	0.23	0.17	0.24	0.20	0.26	0.45	0.34	0.23
15.	0.16	0.13	0.19	0.28	0.24	0.17	0.23	0.19	0.26	0.45	0.31	0.22
16.	0.16	0.14	0.19	0.28	0.24	0.17	0.22	0.19	0.25	0.44	0.30	0.21
17.	0.16	0.14	0.19	0.28	0.23	0.17	0.22	0.19	0.25	0.44	0.30	0.22
18.	0.16	0.14	0.19	0.28	0.23	0.17	0.22	0.21	0.80	0.45	0.30	0.21
19.	0.16	0.14	0.21	0.28	0.22	0.17	0.22	0.21	0.85	0.43	0.28	0.18
20.	0.16	0.14	0.20	0.29	0.22	0.17	0.22	0.24	0.47	0.41	0.27	0.17
21.	0.16	0.14	0.19	0.30	0.22	0.17	0.22	0.23	0.43	0.41	0.27	0.17
22.	0.16	0.14	0.19	0.30	0.22	0.17	0.22	0.23	0.41	0.39	0.27	0.17
23.	0.23	0.14	0.20	0.31	0.22	0.17	0.21	0.28	0.40	0.39	0.29	0.17
24.	0.27	0.14	0.19	0.30	0.22	0.17	0.24	0.27	0.39	0.39	0.28	0.17
25.	0.20	0.14	0.19	0.30	0.21	0.16	0.22	0.26	0.39	0.39	0.47	0.16
26.	0.18	0.15	0.19	0.30	0.19	0.16	0.21	0.26	0.41	0.43	0.42	0.16
27.	0.18	0.15	0.19	0.30	0.19	0.16	0.21	0.25	0.62	0.58	0.35	0.16
28.	0.17	0.15	0.19	0.30	0.19	0.16	0.21	0.26	1.00	0.62	0.32	0.16
29.	0.16		0.19	0.30	0.21	0.16	0.21	0.28	0.72	0.53	0.30	0.16
30.	0.16		0.19	0.32	0.19	0.17	0.22	0.35	0.63	0.50	0.30	0.15
31.	0.15		0.19		0.18		0.21	0.33		0.47		0.15
	Extremwerte in m³/s											
am	05.	12.	01.	01.	27.	28.	03.	14.	18.	20.	20.	31.
NQ	0.15	0.13	0.14	0.20	0.17	0.15	0.15	0.19	0.25	0.36	0.25	0.15
HQ	0.40	0.15	0.38	0.34	0.33	0.21	0.49	0.53	2.50	0.86	0.62	0.33
am	23.	01.	08.	29.	04.	05.	04.	30.	18.	06.	25.	03.
	Monatsmittel in m³/s(MQ),l/s.km²(Mq) bzw.Monatssummen in mm (h_A)											
MQ	0.17	0.14	0.20	0.29	0.24	0.17	0.23	0.23	0.41	0.51	0.35	0.21
Mq	8.15	6.79	9.70	13.8	11.6	8.39	10.9	11.1	19.9	24.7	16.8	10.4
h_A	22	16	26	36	31	22	29	30	52	66	43	27

Reihe: 2002-2006 **Mittlere Monatsmittel in m³/s (MQ),l/s.km²(Mq) bzw. -summen in mm (h_A)**

MQ	0.21	0.14	0.17	0.43	0.62	0.43	0.40	0.35	0.32	0.38	0.54	0.42
Mq	9.99	6.92	8.11	21.0	29.9	20.9	19.3	17.0	15.5	18.4	25.9	20.1
h_A	27	17	22	54	80	54	52	46	40	49	67	52

Reihe: 1971-2007 **Mittlere Monatsmittel mit Extremwerten in m³/s**

NQ	0.09	0.06	.050	0.10	0.12	0.12	0.12	0.10	0.13	0.13	0.14	0.11
NQ_T	0.09	0.08	0.07	0.12	0.12	0.13	0.13	0.14	0.13	0.14	0.15	0.14
MNQ_T	0.22	0.19	0.19	0.32	0.60	0.47	0.35	0.27	0.26	0.33	0.39	0.32
NMQ	0.11	0.09	0.11	0.15	0.13	0.14	0.17	0.18	0.15	0.16	0.18	0.16
MQ	0.30	0.23	0.27	0.56	0.81	0.63	0.49	0.36	0.38	0.56	0.63	0.45
HMQ	0.88	0.66	0.78	1.54	1.61	1.53	0.98	0.64	0.76	1.30	2.98	1.33
MHQ	0.78	0.47	0.72	1.77	1.46	1.40	1.55	1.08	1.52	2.49	2.38	1.49
HQ	6.86	3.25	4.00	16.5	7.00	6.47	9.13	5.36	5.14	8.22	12.2	12.7

Jahreswerte in m³/s (Q),l/s.km²(Mq), mm (h_A)

	Berichtsjahr			Reihe: 2002 - 2006			Reihe: 1971 - 2007		
NQ	0.13	12.02.		0.08	28.02.2002		.050	29.03.1976	
NQ_T	0.13	13.02.					0.07	24.03.1976	
$MJNQ_T$							0.14		
NJMQ							0.24		1997
MQ,Mq,h_A	0.26	12.7	401	0.37	17.9	563	0.47	22.9	723
HJMQ							0.70		1979
MJHQ							5.36		
HQ	2.50	18.09.		9.13	28.07.2003		16.5	07.04.1975	

NNQ seit 1971: .050 29.03.1976 **HHQ seit** 1971: 16.5 07.04.1975

Berichtsjahr(J) Überschreitungsdauer der Abflüsse in Tagen Reihe(R): 2002-2006

m³/s	Tage(J)	Tage(R)	m³/s	Tage(J)	Tage(R)	m³/s	Tage(J)	Tage(R)	m³/s	Tage(J)	Tage(R)
10000			500			20.0			1.00	1	20.6
8000			350			16.0			0.80	3	37.0
6000			250			12.0			0.60	13	56.8
4000			180			9.00			0.40	45	109.2
3000			140			7.00			0.30	94	157.0
2000			100			5.00			0.20	232	240.6
1600			80.0			3.50			0.10	365	356.2
1200			60.0			2.50		0.2	0.06		365.2
900			40.0			1.80		1.0	0.03		
700			30.0			1.40		2.8	0.00		

Im Nov,Dez nach ergänzten Wasserständen ermittelt

Nr. 730 Tscheppaschlucht Loiblbach

Mst.Nr. 212837 Art: Schreibpegel Einzugsgebiet: 44.0 km²

Monat	I	II	III	IV	V	VI	VII	VIII	IX	X	XI	XII
Tag	Tägliche Abflüsse 2007 in m³/s											
1.	1.01	0.99	1.14	1.67	0.94	0.75	0.71	0.91	1.15	1.86	1.61	1.16
2.	1.09	0.96	1.35	2.03	0.94	0.76	0.71	0.90	1.09	1.76	1.52	1.14
3.	1.01	0.95	1.35	1.96	0.94	0.74	0.74	0.92	1.07	1.67	1.47	1.20
4.	1.00	0.95	1.26	1.80	0.96	0.75	1.67	0.90	1.63	1.59	1.42	1.18
5.	0.99	0.95	1.20	1.56	0.95	0.82	1.58	0.89	1.26	1.52	1.38	1.13
6.	0.95	0.95	1.16	1.41	0.93	0.78	1.13	0.88	1.30	2.05	1.34	1.13
7.	0.95	0.95	1.53	1.42	0.90	0.78	1.04	0.88	1.31	1.80	1.32	1.11
8.	0.95	0.95	2.34	1.48	0.88	0.76	1.00	0.88	1.20	1.65	1.28	1.13
9.	0.95	1.13	2.13	1.42	0.86	0.76	1.00	0.88	1.15	1.57	1.28	1.12
10.	0.94	1.06	1.73	1.38	0.85	0.77	1.90	0.89	1.10	1.51	1.27	1.09
11.	0.94	1.01	1.54	1.33	0.84	0.77	1.40	1.05	1.09	1.46	1.25	1.07
12.	0.94	1.01	1.43	1.27	0.84	0.75	1.18	0.96	1.06	1.42	1.25	1.07
13.	0.92	1.18	1.35	1.25	0.84	0.74	1.11	0.91	1.04	1.37	1.26	1.05
14.	0.90	1.10	1.28	1.19	0.83	0.73	1.07	0.90	1.01	1.34	1.24	1.03
15.	0.90	1.08	1.26	1.15	0.84	0.73	1.04	0.88	1.01	1.30	1.20	1.01
16.	0.89	1.05	1.21	1.12	0.84	0.72	1.01	0.87	1.00	1.27	1.20	1.01
17.	0.89	1.01	1.20	1.08	0.84	0.71	1.00	0.88	0.99	1.26	1.19	1.01
18.	0.89	0.99	1.19	1.06	0.83	0.70	0.99	0.92	3.00	1.29	1.19	1.00
19.	0.89	0.96	1.59	1.05	0.81	0.70	0.97	0.89	3.22	1.25	1.15	0.99
20.	0.89	0.95	1.44	1.02	0.79	0.70	0.95	1.12	1.91	1.21	1.13	0.98
21.	0.89	0.95	1.30	1.00	0.79	0.70	0.95	1.07	1.61	1.20	1.13	0.97
22.	0.90	0.95	1.26	1.00	0.79	0.69	0.94	1.00	1.47	1.21	1.13	0.95
23.	1.32	0.95	1.18	1.00	0.79	0.71	0.93	1.11	1.38	1.25	1.16	0.95
24.	1.87	0.96	1.15	1.00	0.78	0.70	1.07	1.14	1.31	1.38	1.15	0.95
25.	1.27	0.96	1.13	0.99	0.77	0.69	1.01	1.04	1.27	1.34	1.61	0.95
26.	1.11	1.32	1.20	0.99	0.76	0.69	0.95	1.01	1.32	1.47	1.48	0.95
27.	1.06	1.20	1.27	0.96	0.77	0.70	0.93	0.98	2.35	2.59	1.31	0.94
28.	1.01	1.13	1.27	0.95	0.77	0.70	0.92	0.99	3.91	2.32	1.25	0.93
29.	1.01		1.30	0.94	0.81	0.68	0.91	1.07	2.62	1.98	1.20	0.91
30.	1.00		1.36	0.95	0.77	0.78	1.02	1.36	2.08	1.80	1.20	0.91
31.	0.99		1.40		0.75		0.94	1.33		1.71		0.90
	Extremwerte in m³/s											
am	17.	04.	01.	28.	27.	18.	01.	06.	15.	21.	20.	30.
NQ	0.75	0.89	1.07	0.89	0.70	0.66	0.66	0.79	0.89	1.13	1.07	0.84
HQ	2.50	1.50	2.74	2.27	1.06	0.94	3.43	1.96	7.47	3.28	1.96	1.27
am	24.	26.	08.	02.	04.	05.	04.	30.	18.	27.	25.	03.
	Monatsmittel in m³/s(MQ),l/s.km²(Mq) bzw.Monatssummen in mm (h_A)											
MQ	1.01	1.02	1.37	1.25	0.84	0.73	1.06	0.98	1.56	1.56	1.29	1.03
Mq	23.0	23.2	31.2	28.4	19.0	16.7	24.0	22.3	35.6	35.5	29.2	23.4
h_A	62	56	83	74	51	43	64	60	92	95	76	61

Reihe: 2002-2006 **Mittlere Monatsmittel in m³/s (MQ),l/s.km²(Mq) bzw. -summen in mm (h_A)**

MQ	1.01	0.89	1.03	1.71	1.90	1.44	1.49	1.46	1.44	1.64	1.73	1.48
Mq	22.9	20.2	23.5	38.9	43.2	32.7	33.9	33.1	32.8	37.2	39.4	33.7
h_A	61	49	63	101	116	85	91	89	85	100	102	87

Reihe: 1971-2007 **Mittlere Monatsmittel mit Extremwerten in m³/s**

NQ	0.40	0.43	0.58	0.65	0.51	0.51	0.47	0.49	0.28	0.27	0.23	0.21
NQ_T	0.57	0.60	0.65	0.73	0.57	0.56	0.58	0.52	0.28	0.27	0.25	0.23
MNQ_T	1.03	0.94	1.03	1.43	1.71	1.42	1.26	1.11	1.05	1.21	1.38	1.21
NMQ	0.78	0.71	0.78	0.81	0.72	0.68	0.81	0.81	0.79	0.73	0.34	0.87
MQ	1.36	1.17	1.46	2.25	2.33	1.88	1.71	1.40	1.53	1.95	2.15	1.70
HMQ	3.14	2.93	3.28	6.83	4.45	3.31	3.12	2.16	2.76	4.18	8.92	3.93
MHQ	3.75	2.69	4.45	7.14	6.10	5.52	7.10	5.33	8.22	9.96	9.45	6.41
HQ	23.1	14.9	18.0	44.0	25.0	22.4	61.1	24.1	30.0	30.2	26.6	25.9

Jahreswerte in m³/s (Q),l/s.km²(Mq), mm (h_A)

	Berichtsjahr			Reihe: 2002 - 2006			Reihe: 1971 - 2007		
NQ	0.66	18.06.		0.51	13.08.2003		0.21	17.12.1983	
NQ_T	0.68	29.06.					0.23	16.12.1983	
$MJNQ_T$							0.75		
NJMQ							1.10		1995
MQ,Mq,h_A	1.14	26.0	818	1.44	32.8	1033	1.74	39.6	1248
HJMQ							2.34		1975
MJHQ							20.7		
HQ	7.47	18.09.		61.1	28.07.2003		61.1	28.07.2003	

NNQ seit 1971: 0.21 17.12.1983 **HHQ seit** 1971: 61.1 28.07.2003

Berichtsjahr(J) Überschreitungsdauer der Abflüsse in Tagen Reihe(R): 2002-2006

m³/s	Tage(J)	Tage(R)	m³/s	Tage(J)	Tage(R)	m³/s	Tage(J)	Tage(R)	m³/s	Tage(J)	Tage(R)
10000			500			20.0			1.00	215	245.2
8000			350			16.0			0.80	322	347.6
6000			250			12.0			0.60	365	364.4
4000			180			9.00			0.40		365.2
3000			140			7.00		0.4	0.30		
2000			100			5.00		1.6	0.20		
1600			80.0			3.50	1	9.0	0.10		
1200			60.0			2.50	5	31.2	0.06		
900			40.0			1.80	21	73.4	0.03		
700			30.0			1.40	57	138.0	0.00		

Abflüsse

Nr. 731 Miklauzhof
Vellach

Mst.Nr. 212852 Art: Schreibpegel Einzugsgebiet: 194.3 km²

Monat	I	II	III	IV	V	VI	VII	VIII	IX	X	XI	XII
Tag	Tägliche Abflüsse 2007 in m³/s											
1.	2.65	2.67	3.42	8.42	3.02	2.14	2.31	2.41	3.87	6.80	7.93	3.44
2.	3.94	2.60	4.21	10.4	2.95	2.13	2.09	2.28	3.39	5.92	6.85	3.40
3.	2.92	2.55	4.19	10.8	2.93	2.20	2.52	2.71	3.10	5.22	6.17	4.23
4.	2.70	2.48	3.81	10.2	3.15	2.15	13.7	2.53	11.0	4.73	5.72	3.95
5.	2.60	2.43	3.49	8.43	3.40	2.92	9.47	2.27	5.83	4.36	5.20	3.53
6.	2.54	2.47	3.32	7.45	3.08	3.08	4.20	2.19	8.42	15.6	4.86	3.40
7.	2.46	2.65	3.78	7.63	3.07	3.12	3.24	2.14	10.3	9.11	4.55	3.34
8.	2.45	2.61	6.46	8.56	2.88	2.92	2.88	2.10	7.21	6.79	4.30	3.61
9.	2.43	3.05	7.00	7.92	2.81	2.71	3.05	2.17	5.65	5.79	4.28	3.50
10.	2.43	2.98	5.33	7.50	2.77	2.59	45.9	2.21	4.76	5.14	4.00	3.55
11.	2.44	2.75	4.57	7.11	2.71	2.53	14.2	3.50	4.45	4.68	3.91	3.40
12.	2.44	2.68	4.08	6.69	2.68	2.42	7.37	2.81	3.85	4.32	3.94	3.26
13.	2.42	3.83	3.81	6.41	2.64	2.42	5.38	2.48	3.49	4.02	3.60	3.20
14.	2.34	3.69	3.58	6.00	2.56	2.27	4.41	2.41	3.28	3.77	3.57	3.10
15.	2.31	3.48	3.42	5.53	2.66	2.25	3.80	2.24	3.14	3.60	3.38	2.99
16.	2.31	3.31	3.29	5.11	2.82	2.61	3.39	2.15	2.93	3.43	3.25	2.97
17.	2.30	3.12	3.24	4.73	2.84	2.30	3.12	2.15	2.92	3.29	3.23	2.94
18.	2.26	2.96	3.18	4.43	3.03	2.22	2.90	3.67	32.5	3.51	3.23	2.84
19.	2.28	2.85	4.19	4.24	2.62	2.19	2.76	2.55	32.8	3.33	3.11	2.73
20.	2.27	2.77	5.04	4.05	2.52	2.16	2.62	3.66	12.5	3.13	3.09	2.82
21.	2.21	2.69	4.12	3.87	2.45	2.09	2.50	3.76	8.24	3.10	3.05	2.75
22.	2.37	2.79	3.85	3.69	2.41	2.08	2.41	3.97	6.53	3.24	3.10	2.70
23.	3.23	2.80	3.80	3.59	2.42	2.34	2.37	6.94	5.27	4.24	3.36	2.67
24.	7.94	2.77	4.08	3.57	2.40	2.19	2.83	6.42	4.67	5.23	3.25	2.68
25.	4.40	2.69	3.94	3.46	2.48	2.11	2.83	4.21	4.21	5.34	5.55	2.67
26.	3.57	4.39	4.50	3.34	2.38	2.08	2.36	3.48	3.97	6.12	6.42	2.59
27.	3.20	4.03	5.61	3.22	2.34	2.14	2.26	3.08	9.06	15.2	4.68	2.55
28.	2.99	3.60	5.55	3.13	2.44	2.42	2.21	2.87	19.3	18.8	4.03	2.53
29.	2.92		5.78	3.04	3.35	2.13	2.28	4.66	12.3	13.8	3.76	2.50
30.	2.81		6.16	3.22	2.44	2.94	4.79	4.60	8.36	10.7	3.57	2.48
31.	2.71		6.88		2.22		2.87	4.74		9.52		2.55
	Extremwerte in m³/s											
am	19.	05.	17.	29.	31.	23.	02.	07.	18.	06.	23.	29.
NQ	2.09	2.20	3.09	1.89	2.19	1.44	1.69	1.79	2.20	2.81	2.20	1.70
HQ	12.9	5.64	9.48	12.0	5.64	4.37	92.3	11.6	96.1	29.3	9.09	5.16
am	24.	26.	08.	02.	29.	30.	10.	23.	18.	06.	25.	03.
	Monatsmittel in m³/s(MQ),l/s.km²(Mq) bzw.Monatssummen in mm (h_A)											
MQ	2.86	2.99	4.44	5.86	2.72	2.40	5.45	3.21	8.24	6.51	4.30	3.06
Mq	14.7	15.4	22.9	30.2	14.0	12.3	28.1	16.5	42.4	33.5	22.1	15.7
h_A	39	37	61	78	38	32	75	44	110	90	57	41

Reihe: 2002-2006 **Mittlere Monatsmittel in m³/s (MQ),l/s.km²(Mq) bzw. -summen in mm (h_A)**

MQ	2.98	2.76	4.77	8.72	5.56	4.83	4.50	5.07	4.08	5.35	5.70	4.60
Mq	15.3	14.2	24.5	44.9	28.6	24.9	23.2	26.1	21.0	27.5	29.4	23.7
h_A	41	34	66	116	77	64	62	70	54	74	76	61

Reihe: 1951-2007 **Mittlere Monatsmittel mit Extremwerten in m³/s**

NQ	0.37	0.70	1.19	1.87	1.53	1.29	1.16	1.28	1.16	1.31	1.10	1.20
NQ_T	1.74	1.55	1.64	2.08	1.87	1.74	1.41	1.73	1.52	1.56	1.57	1.24
MNQ_T	3.26	3.05	3.41	5.41	4.89	4.03	3.60	3.21	3.19	3.36	3.76	3.54
NMQ	1.99	1.79	2.29	2.37	2.44	2.04	1.77	1.99	2.55	1.74	2.38	2.23
MQ	4.68	4.48	5.92	9.06	8.12	6.49	5.93	5.12	5.78	6.96	7.82	5.78
HMQ	9.03	13.8	14.1	18.6	17.1	15.2	13.2	9.99	15.7	18.5	26.2	13.7
MHQ	15.5	13.5	19.9	25.1	25.6	26.5	31.2	30.0	36.5	35.0	44.1	23.5
HQ	96.2	76.9	83.4	135	108	89.9	111	190	135	101	183	140

Jahreswerte in m³/s (Q),l/s.km²(Mq), mm (h_A)

	Berichtsjahr			Reihe: 2002 - 2006			Reihe: 1951 - 2007		
NQ	1.44	23.06.		1.25	28.07.2003		0.37	28.01.1987	
NQ_T	2.08	22.06.					1.24	17.12.1985	
$MJNQ_T$							2.38		
NJMQ							4.01		2003
MQ,Mq,h_A	4.34	22.3	704	4.93	25.4	801	6.35	32.7	1030
HJMQ							9.70		1951
MJHQ							82.7		
HQ	96.1	18.09.		154	01.11.2003		190	28.08.1986	

NNQ seit 1951: 0.37 28.01.1987 **HHQ seit** 1951: 190 28.08.1986

Berichtsjahr(J) Überschreitungsdauer der Abflüsse in Tagen Reihe(R): 2002-2006

m³/s	Tage(J)	Tage(R)	m³/s	Tage(J)	Tage(R)	m³/s	Tage(J)	Tage(R)	m³/s	Tage(J)	Tage(R)
10000			500			20.0	3	5.0	1.00		
8000			350			16.0	5	10.4	0.80		
6000			250			12.0	12	20.8	0.60		
4000			180			9.00	22	39.0	0.40		
3000			140			7.00	38	61.6	0.30		
2000			100			5.00	73	105.4	0.20		
1600			80.0			3.50	152	177.4	0.10		
1200			60.0			2.50	293	297.2	0.06		
900			40.0	1	0.4	1.80	365	360.2	0.03		
700			30.0	3	1.0	1.40		365.2	0.00		

Nr. 732 Maitratten
Gurk

Mst.Nr. 212860 Art: Schreibpegel Einzugsgebiet: 201.4 km²

Monat	I	II	III	IV	V	VI	VII	VIII	IX	X	XI	XII
Tag	Tägliche Abflüsse 2007 in m³/s											
1.	1.05	1.07	1.09	1.88	3.47	3.24	5.24	2.88	3.13	5.99	2.75	2.28
2.	1.03	1.06	1.12	2.06	3.41	3.32	5.25	2.69	2.92	5.54	2.68	2.23
3.	0.98	1.04	1.11	2.17	3.24	3.30	5.87	2.77	2.93	5.19	2.63	2.24
4.	0.98	1.04	1.10	2.25	3.58	3.79	7.59	2.55	4.06	4.92	2.60	2.14
5.	0.98	1.02	1.07	2.18	3.91	4.59	7.49	2.38	3.13	4.68	2.51	2.08
6.	0.97	1.03	1.12	2.61	3.30	4.52	6.81	2.28	3.02	5.52	2.48	2.05
7.	0.98	1.04	1.25	3.24	3.06	4.80	6.26	2.43	2.96	4.73	2.44	2.04
8.	0.98	1.03	1.58	3.63	2.93	5.08	6.12	2.42	2.82	4.36	2.40	2.07
9.	0.96	1.03	1.41	3.75	2.82	5.10	6.73	2.60	2.71	4.13	2.37	1.99
10.	0.98	1.00	1.28	4.05	2.67	5.10	10.5	2.43	2.65	3.98	2.31	1.96
11.	0.98	0.98	1.20	4.56	2.61	4.98	9.30	2.30	2.71	3.81	2.47	1.93
12.	0.98	0.99	1.17	5.11	3.62	4.82	8.57	2.38	2.47	3.65	2.36	1.88
13.	0.96	1.05	1.22	5.67	2.83	4.77	7.73	2.37	2.38	3.49	2.23	1.83
14.	0.94	1.01	1.27	6.05	2.59	4.41	6.96	2.33	2.33	3.38	2.23	1.72
15.	0.93	1.01	1.32	6.15	2.60	4.15	6.22	2.10	2.26	3.25	2.11	1.66
16.	0.91	0.99	1.35	6.03	2.70	4.25	5.72	1.95	2.18	3.13	2.02	1.68
17.	0.93	0.98	1.37	5.77	2.70	3.94	5.29	2.03	2.19	3.03	2.05	1.67
18.	0.90	0.96	1.40	5.46	2.58	3.56	4.87	2.25	2.77	3.07	2.05	1.67
19.	1.89	0.95	1.59	5.20	2.34	3.69	4.54	2.00	3.02	2.94	2.02	1.61
20.	1.61	0.97	1.68	4.90	2.21	3.30	4.23	2.83	2.42	2.84	1.98	1.58
21.	1.25	1.00	1.53	4.68	2.16	3.08	3.96	2.81	2.27	2.72	1.97	1.58
22.	1.18	1.07	1.51	4.55	2.12	2.97	3.72	2.46	2.17	2.68	2.04	1.56
23.	1.21	1.07	1.45	4.42	2.29	3.57	3.56	2.48	2.08	2.65	2.31	1.54
24.	1.18	1.04	1.44	4.32	2.26	3.08	3.48	2.62	2.02	2.67	2.55	1.52
25.	1.05	1.04	1.42	4.20	2.08	2.78	3.33	2.24	1.97	2.63	3.10	1.49
26.	1.03	1.11	1.39	4.07	2.17	3.78	3.11	2.14	2.87	2.62	2.81	1.43
27.	1.12	1.04	1.38	3.90	2.36	6.62	3.20	2.06	8.82	2.72	2.52	1.40
28.	0.99	1.05	1.36	3.71	2.14	5.80	3.50	2.03	9.69	4.46	2.36	1.40
29.	1.01		1.41	3.53	6.70	5.34	3.26	2.22	7.88	3.31	2.35	1.38
30.	1.02		1.48	3.51	4.00	6.23	4.45	4.30	6.71	3.06	2.31	1.36
31.	1.02		1.74		3.45		3.14	3.81		2.91		1.35
	Extremwerte in m³/s											
am	27.	19.	05.	01.	21.	25.	27.	16.	23.	22.	16.	31.
NQ	0.83	0.74	0.98	1.79	1.99	2.49	2.80	1.78	1.88	2.49	1.88	1.30
HQ	3.35	1.22	2.00	6.75	11.8	10.6	12.1	9.39	13.1	6.99	3.45	2.33
am	19.	01.	20.	14.	29.	26.	10.	30.	28.	06.	02.	01.
	Monatsmittel in m³/s(MQ),l/s.km²(Mq) bzw.Monatssummen in mm (h_A)											
MQ	1.06	1.02	1.35	4.12	2.93	4.27	5.48	2.49	3.39	3.68	2.37	1.75
Mq	5.29	5.08	6.70	20.5	14.6	21.2	27.2	12.4	16.8	18.3	11.8	8.70
h_A	14	12	18	53	39	55	73	33	44	49	30	23

Reihe: 2002-2006 **Mittlere Monatsmittel in m³/s (MQ),l/s.km²(Mq) bzw. -summen in mm (h_A)**

MQ	1.23	1.03	1.28	3.10	5.02	4.26	4.61	5.04	3.89	4.92	3.56	2.47
Mq	6.09	5.11	6.34	15.4	24.9	21.2	22.9	25.0	19.3	24.4	17.7	12.3
h_A	16	12	17	40	67	55	61	67	50	65	46	32

Reihe: 1951-2007 **Mittlere Monatsmittel mit Extremwerten in m³/s**

NQ	0.42	0.43	0.40	0.72	1.48	1.39	1.39	1.14	0.98	0.46	0.74	0.58
NQ_T	0.62	0.53	0.60	0.74	1.57	1.48	1.52	1.14	0.98	0.46	0.92	0.68
MNQ_T	1.16	1.07	1.13	2.24	4.61	4.05	3.29	2.86	2.54	2.30	2.24	1.62
NMQ	0.71	0.59	0.93	1.43	2.59	2.02	2.07	1.69	1.16	1.07	1.19	0.83
MQ	1.51	1.34	1.84	4.28	7.80	6.17	5.25	4.50	4.18	4.02	3.50	2.29
HMQ	3.34	4.13	5.71	10.1	23.3	16.9	11.5	11.6	12.6	11.6	13.7	6.72
MHQ	2.31	1.86	3.49	8.66	14.5	12.3	11.6	11.4	10.6	10.0	7.13	3.81
HQ	7.13	6.44	9.88	21.7	45.0	44.4	24.7	52.0	46.0	41.8	54.0	12.0

Jahreswerte in m³/s (Q),l/s.km²(Mq), mm (h_A)

	Berichtsjahr			Reihe: 2002 - 2006			Reihe: 1951 - 2007		
NQ	0.74	19.02.		0.43	25.02.2002		0.40	10.03.1996	
NQ_T	0.90	18.01.					0.46	22.10.1961	
$MJNQ_T$							0.92		
NJMQ							2.29		1971
MQ,Mq,h_A	2.83	14.1	444	3.39	16.8	530	3.90	19.4	611
HJMQ							7.10		1965
MJHQ							22.8		
HQ	13.1	28.09.		41.8	05.10.2005		54.0	05.11.1966	

NNQ seit 1951: 0.40 10.03.1996 **HHQ seit** 1951: 54.0 05.11.1966

Berichtsjahr(J) Überschreitungsdauer der Abflüsse in Tagen Reihe(R): 2002-2006

m³/s	Tage(J)	Tage(R)	m³/s	Tage(J)	Tage(R)	m³/s	Tage(J)	Tage(R)	m³/s	Tage(J)	Tage(R)
10000			500			20.0		1.6	1.00	341	323.4
8000			350			16.0		2.2	0.80	365	352.2
6000			250			12.0		5.2	0.60		361.6
4000			180			9.00	3	15.0	0.40		365.2
3000			140			7.00	9	32.2	0.30		
2000			100			5.00	41	69.6	0.20		
1600			80.0			3.50	95	125.0	0.10		
1200			60.0			2.50	175	193.6	0.06		
900			40.0			1.80	258	240.6	0.03		
700			30.0		0.4	1.40	287	276.0	0.00		

Im Nov,Dez nach ergänzten Wasserständen ermittelt

Abflüsse

Nr. 733 Urschwirtbrücke
Gurk

Mst.Nr. 212878 Art: Schreibpegel Einzugsgebiet: 230.3 km²

Monat	I	II	III	IV	V	VI	VII	VIII	IX	X	XI	XII
Tag	Tägliche Abflüsse 2007 in m³/s											
1.	1.26	1.12	1.30	2.25	3.81	3.91	5.75	3.52	3.72	6.57	3.11	2.47
2.	1.23	1.12	1.35	2.41	3.81	4.09	5.64	3.30	3.52	6.05	3.02	2.42
3.	1.16	1.12	1.29	2.45	3.61	4.10	6.26	3.47	3.46	5.64	2.97	2.43
4.	1.16	1.17	1.28	2.77	4.15	4.45	8.64	3.09	4.77	5.37	2.93	2.32
5.	1.16	1.21	1.25	2.60	4.45	5.20	8.16	2.89	3.73	5.12	2.87	2.26
6.	1.15	1.19	1.33	3.08	3.79	5.17	7.61	2.60	3.58	6.10	2.81	2.22
7.	1.16	1.23	1.50	3.97	3.57	5.49	7.05	2.76	3.47	5.22	2.76	2.20
8.	1.16	1.18	1.94	4.55	3.42	5.75	6.85	2.86	3.27	4.85	2.73	2.25
9.	1.14	1.17	1.70	4.55	3.34	5.71	7.83	3.07	3.14	4.62	2.70	2.16
10.	1.17	1.16	1.56	4.87	3.22	5.61	12.3	2.93	3.06	4.45	2.62	2.12
11.	1.18	1.15	1.40	5.29	3.19	5.47	10.5	2.79	3.15	4.29	2.79	2.09
12.	1.20	1.15	1.37	5.75	4.32	5.28	9.48	2.92	2.89	4.12	2.71	2.03
13.	1.14	1.29	1.46	6.15	3.43	5.19	8.54	2.82	2.78	3.94	2.53	1.98
14.	1.17	1.24	1.46	6.57	3.02	4.83	7.77	2.87	2.73	3.80	2.52	1.85
15.	1.12	1.24	1.46	6.71	2.94	4.64	6.97	2.50	2.64	3.67	2.40	1.77
16.	1.12	1.22	1.55	6.58	3.10	4.53	6.36	2.30	2.54	3.51	2.43	1.80
17.	1.10	1.18	1.57	6.34	3.06	4.26	5.92	2.38	2.48	3.38	2.29	1.79
18.	1.08	1.19	1.60	6.01	2.94	3.94	5.46	2.60	2.98	3.42	2.31	1.79
19.	2.44	1.31	1.77	5.66	2.74	4.06	5.08	2.30	3.46	3.30	2.27	1.72
20.	2.04	1.22	1.92	5.43	2.46	3.63	4.91	3.23	2.71	3.19	2.21	1.69
21.	1.58	1.19	1.76	5.20	2.29	3.49	4.63	3.25	2.53	3.09	2.21	1.68
22.	1.49	1.23	1.73	4.91	2.28	3.32	4.36	2.86	2.40	3.03	2.28	1.66
23.	1.53	1.31	1.66	4.76	2.53	3.87	4.14	2.87	2.30	3.01	2.56	1.64
24.	1.46	1.26	1.66	4.64	2.55	3.41	4.00	3.04	2.24	3.05	2.79	1.61
25.	1.24	1.22	1.61	4.56	2.41	3.07	3.86	2.63	2.18	3.00	3.37	1.57
26.	1.29	1.35	1.59	4.42	2.49	3.93	3.57	2.52	2.88	2.99	3.02	1.51
27.	1.13	1.23	1.61	4.23	2.71	7.05	3.72	2.36	10.1	3.05	2.74	1.46
28.	1.13	1.26	1.62	4.06	2.74	6.29	4.23	2.38	11.2	4.88	2.56	1.46
29.	1.11		1.72	3.84	7.79	5.76	3.93	2.69	8.88	3.76	2.76	1.44
30.	1.12		1.74	3.87	4.69	6.77	5.22	5.15	7.43	3.44	2.51	1.42
31.	1.12		2.07		4.16		3.79	4.65		3.29		1.40
	Extremwerte in m³/s											
am	29.	01.	05.	01.	22.	25.	27.	17.	25.	26.	16.	31.
NQ	0.93	0.96	1.18	2.16	2.20	2.93	3.40	2.17	2.11	2.88	2.13	1.34
HQ	4.19	1.55	2.34	7.18	14.4	11.3	14.5	9.89	15.4	7.58	3.68	2.53
am	19.	01.	31.	15.	29.	26.	10.	30.	28.	06.	25.	01.
	Monatsmittel in m³/s(MQ),l/s.km²(Mq) bzw.Monatssummen in mm (h_A)											
MQ	1.27	1.21	1.57	4.62	3.39	4.74	6.21	2.96	3.87	4.10	2.66	1.88
Mq	5.54	5.26	6.84	20.0	14.7	20.6	27.0	12.8	16.8	17.8	11.5	8.15
h_A	15	13	18	52	39	53	72	34	44	48	30	21

Reihe: 2002-2006	Mittlere Monatsmittel in m³/s (MQ),l/s.km²(Mq) bzw. -summen in mm (h_A)											
MQ	1.47	1.20	1.52	3.68	5.63	4.73	4.99	5.49	4.20	5.63	4.14	2.82
Mq	6.38	5.19	6.59	16.0	24.4	20.5	21.7	23.8	18.2	24.4	18.0	12.2
h_A	17	13	18	41	65	53	58	64	47	65	47	32
Reihe: 1966-2007	**Mittlere Monatsmittel mit Extremwerten in m³/s**											
NQ	0.51	0.46	0.60	0.86	1.37	1.54	1.27	1.11	1.24	1.17	0.88	0.63
NQ_T	0.51	0.51	0.62	0.88	1.37	1.54	1.34	1.19	1.31	1.24	1.02	0.78
MNQ_T	1.17	1.04	1.11	2.05	4.58	3.78	3.12	2.75	2.47	2.39	2.25	1.57
NMQ	0.71	0.65	1.04	1.29	1.45	1.63	1.83	1.80	1.73	1.58	1.15	0.93
MQ	1.43	1.22	1.73	4.27	7.97	6.02	5.22	4.62	4.22	4.34	3.58	2.20
HMQ	3.32	2.03	4.94	11.8	28.1	17.8	11.7	13.0	9.60	13.0	16.1	6.86
MHQ	2.24	1.76	3.86	9.83	16.3	14.5	14.9	13.7	12.7	12.8	8.56	3.79
HQ	10.5	4.57	11.2	23.9	57.0	50.3	35.3	36.8	53.0	53.4	60.0	12.2

Jahreswerte in m³/s (Q),l/s.km²(Mq), mm (h_A)									
	Berichtsjahr			Reihe: 2002 - 2006			Reihe: 1966 - 2007		
NQ	0.93	29.01.		0.50	25.02.2002		0.46	24.02.2000	
NQ_T	1.08	18.01.					0.51	12.01.1984	
$MJNQ_T$							0.93		
NJMQ							2.18		1971
MQ,Mq,h_A	3.22	14.0	440	3.82	16.6	523	3.92	17.0	536
HJMQ							6.90		1975
MJHQ							27.0		
HQ	15.4	28.09.		53.4	06.10.2005		60.0	05.11.1966	
NNQ seit 1965:	0.46	24.02.2000		**HHQ seit** 1965:	60.0	05.11.1966			

Berichtsjahr(J) Überschreitungsdauer der Abflüsse in Tagen Reihe(R): 2002-2006											
m³/s	Tage(J)	Tage(R)	m³/s	Tage(J)	Tage(R)	m³/s	Tage(J)	Tage(R)	m³/s	Tage(J)	Tage(R)
10000			500			20.0		1.6	1.00	365	344.0
8000			350			16.0		3.4	0.80		353.0
6000			250			12.0	1	8.2	0.60		365.2
4000			180			9.00	5	20.6	0.40		
3000			140			7.00	16	41.6	0.30		
2000			100			5.00	57	84.6	0.20		
1600			80.0			3.50	122	148.4	0.10		
1200			60.0			2.50	218	213.2	0.06		
900			40.0		0.4	1.80	264	266.8	0.03		
700			30.0		0.8	1.40	305	303.2	0.00		

Im Jän,Feb,Dez nach ergänzten Wasserständen ermittelt

Nr. 734 Weitensfeld (Ost)
Gurk

Mst.Nr. 212886 Art: Schreibpegel Einzugsgebiet: 431.8 km²

Monat	I	II	III	IV	V	VI	VII	VIII	IX	X	XI	XII
Tag	Tägliche Abflüsse 2007 in m³/s											
1.	1.64	1.64	1.86	3.49	4.26	4.46	6.65	4.57	4.91	8.15	3.84	3.02
2.	1.69	1.60	1.87	4.28	4.25	4.49	6.21	4.27	4.48	7.42	3.74	2.97
3.	1.52	1.58	1.87	4.30	4.01	4.57	7.64	4.38	4.33	6.93	3.67	2.94
4.	1.49	1.55	1.83	4.65	4.22	5.13	9.51	4.20	6.52	6.57	3.69	2.81
5.	1.49	1.53	1.76	4.25	5.42	6.52	10.3	3.83	4.99	6.30	3.60	2.72
6.	1.46	1.55	1.77	4.39	4.37	6.33	9.04	3.65	4.70	7.89	3.51	2.72
7.	1.47	1.59	1.90	5.04	4.01	6.29	8.36	3.60	4.55	6.85	3.44	2.73
8.	1.47	1.56	2.83	5.71	3.76	7.00	8.47	3.94	4.30	6.18	3.38	2.84
9.	1.47	1.56	2.86	5.73	3.67	6.59	8.94	3.96	4.13	5.93	3.44	2.70
10.	1.47	1.54	2.53	5.94	3.51	6.76	17.2	3.91	4.00	5.72	3.35	2.69
11.	1.48	1.54	2.36	6.31	3.35	6.39	14.4	3.73	4.16	5.60	3.57	2.62
12.	1.50	1.57	2.28	6.69	4.65	6.38	13.0	3.88	3.85	5.53	3.57	2.54
13.	1.47	1.92	2.23	7.23	3.77	6.39	11.6	3.57	3.67	5.36	3.30	2.41
14.	1.46	1.72	2.35	7.56	3.41	5.86	10.3	3.99	3.59	5.21	3.20	2.30
15.	1.45	1.68	2.31	7.59	3.36	5.59	9.17	3.52	3.51	4.94	3.15	1.93
16.	1.40	1.67	2.40	7.49	3.68	5.56	8.29	3.23	3.33	4.73	2.91	2.20
17.	1.42	1.61	2.40	7.21	3.51	5.28	7.57	3.18	3.48	4.58	2.94	2.15
18.	1.39	1.59	2.38	6.91	3.58	4.84	6.89	3.68	3.64	4.58	2.96	1.90
19.	2.16	1.55	2.76	6.55	3.18	5.00	6.41	3.24	4.92	4.55	2.92	1.68
20.	2.72	1.61	2.74	6.35	2.99	4.46	5.99	3.96	3.75	4.42	2.85	1.71
21.	1.91	1.60	2.58	6.00	2.88	4.19	5.54	4.52	3.41	4.30	2.80	1.70
22.	1.82	1.67	2.50	5.56	2.82	4.03	5.23	3.95	3.22	4.25	2.81	1.70
23.	1.88	1.73	2.60	5.45	2.89	4.69	5.03	3.78	3.08	4.17	3.07	1.81
24.	1.83	1.75	2.67	5.31	3.14	4.33	4.86	4.29	3.00	4.39	3.25	2.18
25.	1.65	1.70	2.66	5.18	2.71	3.87	4.92	3.62	2.94	4.23	3.85	1.83
26.	1.53	2.06	2.41	5.01	2.88	3.82	4.88	3.40	3.09	4.17	3.82	1.66
27.	1.28	1.88	2.39	4.82	2.88	8.27	5.03	3.28	12.3	4.11	3.34	1.54
28.	1.51	1.79	2.38	4.58	2.85	7.34	5.63	3.57	13.1	6.18	3.05	1.54
29.	1.56		2.35	4.39	9.66	6.70	5.16	3.76	11.0	4.72	2.96	1.50
30.	1.58		2.48	4.52	5.77	7.81	7.01	6.06	9.25	4.16	3.01	1.45
31.	1.51		2.98		4.85		5.14	6.64		4.01		1.63
	Extremwerte in m³/s											
am	26.	02.	01.	01.	19.	24.	26.	22.	24.	16.	10.	18.
NQ	0.74	0.67	1.57	3.25	2.12	3.58	2.79	2.79	2.79	2.65	2.02	0.67
HQ	4.08	3.01	3.75	9.80	19.0	11.7	19.3	12.6	19.3	9.80	4.70	5.76
am	19.	02.	08.	20.	29.	27.	10.	30.	27.	06.	04.	24.
	Monatsmittel in m³/s(MQ),l/s.km²(Mq) bzw.Monatssummen in mm (h_A)											
MQ	1.60	1.66	2.36	5.62	3.88	5.63	7.88	3.97	4.97	5.36	3.30	2.20
Mq	3.71	3.83	5.47	13.0	8.98	13.0	18.3	9.20	11.5	12.4	7.64	5.09
h_A	10	9	15	34	24	34	49	25	30	33	20	13

Reihe: 2002-2006	Mittlere Monatsmittel in m³/s (MQ),l/s.km²(Mq) bzw. -summen in mm (h_A)											
MQ	2.47	2.00	2.48	5.30	7.23	6.53	7.09	8.11	6.42	7.95	6.19	4.72
Mq	5.71	4.63	5.75	12.3	16.7	15.1	16.4	18.8	14.9	18.4	14.3	10.9
h_A	15	11	15	32	45	39	44	50	39	49	37	28
Reihe: 1951-2007	**Mittlere Monatsmittel mit Extremwerten in m³/s**											
NQ	0.39	0.40	0.44	0.80	1.89	0.97	1.46	1.36	1.18	0.74	1.09	0.28
NQ_T	0.60	0.76	0.66	1.11	2.44	2.28	2.11	1.61	1.18	1.60	1.55	0.65
MNQ_T	1.95	1.79	2.24	4.16	6.75	5.99	5.04	4.44	4.11	3.85	3.74	2.75
NMQ	0.82	1.12	1.53	2.14	3.28	2.86	3.12	2.69	1.98	2.00	1.98	1.32
MQ	2.68	2.39	3.46	7.20	11.1	9.12	8.09	7.27	6.70	6.72	6.17	4.11
HMQ	6.53	6.71	9.22	20.3	35.2	22.7	17.9	19.0	20.3	21.3	22.8	10.3
MHQ	4.74	3.77	7.09	14.5	21.7	20.1	20.3	18.5	18.2	17.8	14.5	7.46
HQ	25.1	10.4	20.7	63.6	86.0	88.2	52.6	87.0	90.0	84.6	115	25.5

Jahreswerte in m³/s (Q),l/s.km²(Mq), mm (h_A)									
	Berichtsjahr			Reihe: 2002 - 2006			Reihe: 1951 - 2007		
NQ	0.67	02.02.		0.39	06.01.2002		0.28	10.12.2001	
NQ_T	1.28	27.01.					0.60	06.01.2002	
$MJNQ_T$							1.43		
NJMQ							3.12		1971
MQ,Mq,h_A	4.05	9.37	296	5.58	12.9	407	6.27	14.5	458
HJMQ							10.2		1965
MJHQ							38.3		
HQ	19.3	10.07.		69.9	06.10.2005		115	05.11.1966	
NNQ seit 1951:	0.28	10.12.2001		**HHQ seit** 1951:	115	05.11.1966			

Berichtsjahr(J) Überschreitungsdauer der Abflüsse in Tagen Reihe(R): 2002-2006											
m³/s	Tage(J)	Tage(R)	m³/s	Tage(J)	Tage(R)	m³/s	Tage(J)	Tage(R)	m³/s	Tage(J)	Tage(R)
10000			500			20.0		4.4	1.00	365	358.4
8000			350			16.0	1	12.4	0.80		362.4
6000			250			12.0	5	27.6	0.60		365.0
4000			180			9.00	14	57.0	0.40		365.2
3000			140			7.00	33	93.4	0.30		
2000			100			5.00	92	148.6	0.20		
1600			80.0			3.50	197	220.4	0.10		
1200			60.0		0.2	2.50	268	277.0	0.06		
900			40.0		0.6	1.80	303	335.0	0.03		
700			30.0		1.2	1.40	363	349.8	0.00		

Im Apr,Aug,Dez nach ergänzten Wasserständen ermittelt

Abflüsse

Nr. 736 Guldendorf
Olsabach

Mst.Nr. 213405 Art: Schreibpegel Einzugsgebiet: 161.8 km²

Monat	I	II	III	IV	V	VI	VII	VIII	IX	X	XI	XII
Tag	Tägliche Abflüsse 2007 in m³/s											
1.	0.78	1.04	1.27	1.81	0.99	1.08	1.51	1.24	2.04	1.55	1.17	1.27
2.	0.78	0.98	1.27	2.87	0.96	1.04	1.50	1.15	1.83	1.53	1.18	1.28
3.	0.85	0.96	1.18	1.88	0.96	1.08	1.67	1.21	2.10	1.46	1.19	1.35
4.	0.85	0.96	1.12	1.64	1.06	1.72	2.21	1.11	2.17	1.39	1.14	1.40
5.	0.76	0.95	1.10	1.52	1.30	1.29	1.81	1.06	1.78	1.43	1.13	1.37
6.	0.78	1.00	1.13	1.35	1.02	1.20	1.52	1.02	1.86	1.45	1.15	1.35
7.	0.78	1.04	1.17	1.32	0.95	1.21	1.33	0.98	1.78	1.43	1.18	1.36
8.	0.78	1.06	1.76	1.23	0.92	1.19	1.35	0.94	1.65	1.41	1.23	1.49
9.	0.78	1.11	1.60	1.24	0.94	1.17	2.25	1.02	1.61	1.33	1.17	1.42
10.	0.76	1.10	1.32	1.29	0.88	1.10	4.94	1.00	1.57	1.17	1.21	1.39
11.	0.78	1.00	1.20	1.27	0.87	1.11	2.49	1.00	1.50	1.14	1.35	1.31
12.	0.93	1.05	1.17	1.29	1.22	1.17	1.89	1.12	1.46	1.14	1.36	1.27
13.	0.85	1.49	1.15	1.28	1.22	1.16	1.72	1.00	1.46	1.11	1.25	1.21
14.	0.85	1.23	1.12	1.28	0.98	1.34	1.64	1.07	1.45	1.09	1.25	1.10
15.	0.82	1.17	1.12	1.28	0.98	1.35	1.54	1.17	1.42	1.10	1.18	0.96
16.	0.79	1.14	1.09	1.17	1.01	1.27	1.45	1.00	1.42	1.07	1.09	1.02
17.	0.80	1.11	1.08	1.14	0.97	1.11	1.40	1.08	1.40	1.06	1.06	0.98
18.	0.78	1.05	1.07	1.13	0.91	1.14	1.33	1.08	1.77	1.17	1.13	0.93
19.	2.15	1.03	1.37	1.15	0.86	1.28	1.27	1.05	1.71	1.12	1.13	0.90
20.	1.95	1.08	1.46	1.15	0.84	1.12	1.22	1.98	1.57	1.07	1.13	0.94
21.	1.40	1.10	1.32	1.15	0.88	1.19	1.18	1.37	1.64	1.08	1.13	0.95
22.	1.28	1.12	1.29	1.13	0.84	1.19	1.13	1.19	1.55	1.08	1.15	0.90
23.	1.21	1.15	1.28	1.13	0.88	1.48	1.16	1.20	1.45	1.05	1.32	0.93
24.	1.22	1.14	1.34	1.16	0.94	1.30	1.15	1.20	1.44	1.12	1.52	0.98
25.	1.00	1.16	1.33	1.18	0.85	1.20	1.18	1.10	1.41	1.14	1.60	0.94
26.	0.88	1.52	1.27	1.19	0.81	1.32	1.08	1.05	1.38	1.13	1.52	0.86
27.	0.98	1.28	1.25	1.14	0.78	1.95	1.16	1.00	2.26	1.16	1.44	0.85
28.	0.96	1.26	1.23	1.09	0.78	1.41	1.65	1.00	1.92	2.32	1.36	0.83
29.	1.06		1.20	1.06	2.44	1.24	1.53	1.69	1.68	1.46	1.25	0.80
30.	1.02		1.22	1.05	1.31	1.67	1.79	4.80	1.58	1.29	1.24	0.81
31.	0.99		1.34		1.18		1.34	2.83		1.25		0.84
	Extremwerte in m³/s											
am	02.	24.	08.	20.	16.	21.	01.	17.	08.	11.	11.	19.
NQ	0.33	0.56	0.53	0.78	0.41	0.43	0.46	0.30	0.99	0.42	0.56	0.60
HQ	4.58	2.12	2.67	3.85	4.88	3.44	6.79	10.4	3.53	4.18	1.97	2.13
am	19.	13.	08.	02.	29.	26.	10.	30.	04.	28.	11.	03.
	Monatsmittel in m³/s(MQ),l/s.km²(Mq) bzw.Monatssummen in mm (h_A)											
MQ	0.99	1.12	1.25	1.32	1.02	1.27	1.63	1.31	1.66	1.27	1.24	1.10
Mq	6.10	6.91	7.74	8.15	6.29	7.85	10.0	8.12	10.3	7.84	7.66	6.78
h_A	16	17	21	21	17	20	27	22	27	21	20	18

Reihe: 2002-2006	Mittlere Monatsmittel in m³/s (MQ),l/s.km²(Mq) bzw. -summen in mm (h_A)											
MQ	1.01	0.90	1.15	1.32	1.45	1.39	1.58	2.06	1.84	1.93	1.54	1.41
Mq	6.23	5.56	7.14	8.16	8.95	8.62	9.77	12.7	11.4	11.9	9.51	8.69
h_A	17	13	19	21	24	22	26	34	30	32	25	23
Reihe: 1994-2007	**Mittlere Monatsmittel mit Extremwerten in m³/s**											
NQ	0.33	0.31	0.36	0.34	0.40	0.23	0.32	0.28	0.30	0.31	0.43	0.37
NQ_T	0.54	0.53	0.51	0.63	0.68	0.52	0.47	0.43	0.58	0.65	0.85	0.64
MNQ_T	0.99	0.89	0.96	1.17	1.16	1.06	1.13	1.18	1.39	1.39	1.38	1.13
NMQ	0.57	0.61	0.78	0.74	0.92	0.69	0.72	0.80	0.77	1.01	0.94	0.77
MQ	1.23	1.09	1.29	1.45	1.51	1.45	1.65	1.90	1.83	1.98	1.84	1.48
HMQ	2.80	1.90	2.00	2.15	2.48	2.38	2.97	3.31	3.22	3.91	4.54	3.06
MHQ	3.07	2.14	3.59	2.71	4.34	4.77	7.21	10.0	4.98	5.88	4.38	2.19
HQ	18.6	3.89	8.11	4.79	10.0	8.85	12.3	15.1	15.8	14.1	13.9	4.84

Jahreswerte in m³/s (Q),l/s.km²(Mq), mm (h_A)	Berichtsjahr			Reihe: 2002 - 2006			Reihe: 1994 - 2007		
NQ	0.30	17.08.		0.28	14.08.2003		0.23	03.06.1998	
NQ_T	0.76	10.01.					0.43	27.08.2003	
$MJNQ_T$							0.69		
NJMQ							1.03		2003
MQ,Mq,h_A	1.26	7.81	246	1.48	9.12	288	1.56	9.65	304
HJMQ							2.05		2000
MJHQ							12.8		
HQ	10.4	30.08.		15.1	26.08.2005		18.6	08.01.2001	
NNQ seit 1994:	0.23	03.06.1998		**HHQ seit** 1994:	18.6	08.01.2001			

Berichtsjahr(J) Überschreitungsdauer der Abflüsse in Tagen Reihe(R): 2002-2006												
m³/s	Tage(J)	Tage(R)	m³/s	Tage(J)	Tage(R)	m³/s	Tage(J)	Tage(R)	m³/s	Tage(J)	Tage(R)	
10000			500			20.0			1.00	299	247.8	
8000			350			16.0			0.80	352	296.6	
6000			250			12.0			0.60	365	346.6	
4000			180			9.00			0.40		365.2	
3000			140			7.00		1.0	0.30			
2000			100			5.00		2.0	0.20			
1600			80.0			3.50	2	9.2	0.10			
1200			60.0			2.50	4	36.0	0.06			
900			40.0			1.80	24	96.0	0.03			
700			30.0			1.40	86	150.0	0.00			

Im Jän,Mrz,Apr,Dez nach ergänzten Wasserständen ermittelt

Nr. 737 Hirt
Metnitz

Mst.Nr. 212894 Art: Schreibpegel Einzugsgebiet: 469.4 km²

Monat	I	II	III	IV	V	VI	VII	VIII	IX	X	XI	XII
Tag	Tägliche Abflüsse 2007 in m³/s											
1.	2.82	2.73	3.33	4.29	3.46	3.46	6.57	4.54	6.18	4.98	4.35	3.69
2.	2.81	2.74	3.32	7.18	3.35	3.33	6.46	4.28	5.56	4.96	4.26	3.73
3.	2.75	2.76	3.17	5.60	3.31	3.27	7.28	4.59	5.95	5.02	4.19	3.92
4.	2.76	2.76	2.99	5.21	3.79	5.48	9.70	4.27	8.47	4.94	4.08	3.88
5.	2.75	2.75	2.93	4.75	4.96	5.41	8.25	3.96	6.14	4.88	3.99	3.79
6.	2.74	2.74	2.98	4.54	3.82	5.29	7.13	3.79	6.01	6.14	3.98	3.74
7.	2.72	2.88	3.10	4.55	3.59	4.72	6.64	3.76	5.81	5.33	3.95	3.75
8.	2.71	2.84	4.18	4.61	3.41	4.52	6.35	3.68	5.58	5.04	3.91	4.02
9.	2.67	2.89	4.24	4.59	3.41	4.30	8.25	3.83	5.40	4.82	3.91	3.88
10.	2.70	2.89	3.48	4.63	3.18	4.11	17.6	3.85	5.25	4.74	3.91	3.82
11.	2.67	2.82	3.19	5.05	3.07	4.20	11.4	3.65	5.06	4.70	4.31	3.67
12.	3.00	2.82	3.11	4.90	5.10	4.39	9.97	3.88	4.85	4.63	4.33	3.64
13.	2.86	3.96	3.07	5.38	4.73	4.54	9.22	3.97	4.72	4.51	4.07	3.57
14.	2.75	3.40	3.00	5.10	3.64	5.58	8.53	7.33	4.63	4.45	3.92	3.44
15.	2.72	3.18	2.98	5.82	3.61	5.84	7.91	6.16	4.51	4.42	3.79	3.21
16.	2.66	3.11	2.92	4.80	4.22	5.23	7.35	4.38	4.39	4.29	3.59	3.26
17.	2.66	2.95	2.89	5.41	3.82	4.69	6.95	4.26	4.35	4.25	3.57	3.19
18.	2.64	2.88	2.86	5.29	3.84	4.66	6.44	4.45	4.98	4.51	3.59	2.84
19.	4.76	2.76	3.41	5.36	3.35	5.95	6.07	4.03	5.91	4.44	3.62	2.79
20.	4.98	2.77	3.77	4.52	3.13	7.01	5.71	5.86	4.49	4.31	3.59	2.84
21.	3.49	2.76	3.43	4.94	3.00	6.12	5.34	5.12	4.24	4.22	3.57	2.91
22.	3.28	2.81	3.37	4.20	2.86	4.87	5.12	4.48	4.11	4.16	3.58	2.75
23.	3.43	2.86	3.36	3.85	2.95	5.69	5.06	4.41	3.99	4.21	3.88	2.79
24.	3.37	2.93	3.47	3.89	3.11	5.05	4.98	4.43	3.93	4.43	4.27	3.03
25.	2.95	2.90	3.45	3.80	2.85	4.61	5.02	4.02	3.87	4.39	4.72	2.90
26.	2.70	3.72	3.36	3.67	3.09	5.91	4.55	3.88	3.92	4.43	4.25	2.65
27.	2.34	3.25	3.27	3.58	2.90	9.34	4.70	3.74	9.37	4.27	4.05	2.58
28.	2.87	3.15	3.24	3.56	2.72	6.80	5.55	3.88	6.82	7.47	3.82	2.51
29.	2.78		3.17	3.53	7.72	6.48	5.46	5.25	5.66	5.09	3.63	2.43
30.	2.77		3.21	3.48	4.25	7.61	6.92	11.8	5.17	4.65	3.61	2.37
31.	2.72		3.43		3.69		5.06	8.38		4.54		2.57
	Extremwerte in m³/s											
am	16.	05.	08.	11.	22.	03.	21.	14.	26.	17.	24.	19.
NQ	0.64	1.28	1.38	3.16	1.90	3.02	2.28	2.67	3.16	2.88	2.24	1.68
HQ	8.87	5.10	6.45	10.6	17.1	30.9	21.4	30.9	17.7	13.5	5.85	4.39
am	19.	05.	08.	17.	29.	20.	10.	14.	27.	28.	13.	03.
	Monatsmittel in m³/s(MQ),l/s.km²(Mq) bzw.Monatssummen in mm (h_A)											
MQ	2.96	2.96	3.28	4.67	3.67	5.28	7.15	4.77	5.31	4.75	3.94	3.23
Mq	6.31	6.32	6.99	9.95	7.83	11.3	15.2	10.2	11.3	10.1	8.40	6.88
h_A	17	15	19	26	21	29	41	27	29	27	22	18

Reihe: 2002-2006	Mittlere Monatsmittel in m³/s (MQ),l/s.km²(Mq) bzw. -summen in mm (h_A)											
MQ	3.11	2.74	3.22	4.37	4.69	4.52	5.46	6.93	5.86	6.62	5.24	4.40
Mq	6.62	5.83	6.87	9.30	9.99	9.64	11.6	14.8	12.5	14.1	11.2	9.37
h_A	18	14	18	24	27	25	31	40	32	38	29	24
Reihe: 1961-2007	**Mittlere Monatsmittel mit Extremwerten in m³/s**											
NQ	0.28	0.46	0.49	0.75	0.99	0.71	0.79	0.50	0.59	0.32	0.37	0.47
NQ_T	1.16	1.25	1.30	1.90	2.10	1.88	1.60	1.52	1.86	1.90	2.13	1.12
MNQ_T	2.50	2.58	2.91	4.08	4.63	4.36	4.32	4.30	4.28	4.17	4.14	3.08
NMQ	1.93	1.80	2.30	2.57	2.72	2.58	2.36	2.24	2.19	2.86	2.59	1.97
MQ	3.32	3.11	3.91	5.59	6.68	6.23	6.39	6.85	5.99	6.13	5.72	4.26
HMQ	8.03	5.59	6.89	15.7	16.0	16.0	13.3	26.5	13.2	14.2	17.0	9.14
MHQ	6.98	5.69	8.92	10.8	15.0	18.1	21.6	22.6	17.9	17.6	14.0	7.82
HQ	45.6	11.8	22.8	44.4	37.8	42.9	70.0	88.0	53.2	50.6	65.0	17.7

Jahreswerte in m³/s (Q),l/s.km²(Mq), mm (h_A)	Berichtsjahr			Reihe: 2002 - 2006			Reihe: 1961 - 2007		
NQ	0.64	16.01.		0.68	02.08.2002		0.28	25.01.2000	
NQ_T	2.34	27.01.					1.12	26.12.1986	
$MJNQ_T$							2.01		
NJMQ							3.18		2003
MQ,Mq,h_A	4.34	9.24	291	4.79	10.2	322	5.36	11.4	360
HJMQ							9.60		1965
MJHQ							34.0		
HQ	30.9	20.06.		45.8	05.10.2005		88.0	02.08.1965	
NNQ seit 1961:	0.28	25.01.2000		**HHQ seit** 1961:	88.0	02.08.1965			

Berichtsjahr(J) Überschreitungsdauer der Abflüsse in Tagen Reihe(R): 2002-2006												
m³/s	Tage(J)	Tage(R)	m³/s	Tage(J)	Tage(R)	m³/s	Tage(J)	Tage(R)	m³/s	Tage(J)	Tage(R)	
10000			500			20.0		2.8	1.00			
8000			350			16.0	1	5.0	0.80			
6000			250			12.0	1	11.8	0.60			
4000			180			9.00	8	30.6	0.40			
3000			140			7.00	23	53.6	0.30			
2000			100			5.00	85	117.8	0.20			
1600			80.0			3.50	243	207.0	0.10			
1200			60.0			2.50	362	308.2	0.06			
900			40.0			1.80	365	359.4	0.03			
700			30.0		0.4	1.40		365.2	0.00			

zeitweise durch Kraftwerksbetrieb beeinflusst

Abflüsse

Nr. 740 Launsdorf
Gurk

Mst.Nr. 213157 Art: Schreibpegel Einzugsgebiet: 1243.1 km²

Monat	I	II	III	IV	V	VI	VII	VIII	IX	X	XI	XII
Tag	Tägliche Abflüsse 2007 in m³/s											
1.	6.14	6.05	7.90	10.9	10.9	9.84	17.0	11.9	15.4	18.0	10.9	9.21
2.	6.44	6.18	7.85	14.3	10.7	9.47	16.1	10.6	13.6	16.7	10.8	9.34
3.	6.25	6.16	7.83	13.8	10.5	9.64	18.4	10.8	12.6	15.8	10.3	9.17
4.	6.02	6.06	7.57	13.2	10.7	12.4	20.0	11.1	20.2	15.0	10.3	9.22
5.	6.03	5.99	7.39	12.6	13.8	13.7	25.2	10.1	15.6	14.5	10.1	8.95
6.	5.91	6.07	7.32	12.3	11.7	15.3	20.7	9.71	14.6	16.8	9.97	8.94
7.	5.88	6.49	7.58	12.6	11.2	13.8	19.3	9.37	14.2	17.1	9.95	8.93
8.	5.87	6.32	8.58	13.3	10.4	14.4	18.8	9.67	13.3	14.9	9.88	9.42
9.	5.86	6.46	10.1	13.9	10.2	14.3	20.0	9.51	12.6	14.2	9.82	9.29
10.	5.88	6.49	8.66	13.8	9.80	13.6	39.4	10.4	12.0	13.7	9.79	9.27
11.	5.86	6.32	8.14	14.2	9.34	13.3	34.2	9.74	11.9	13.3	10.4	9.07
12.	6.04	6.17	7.86	14.5	11.6	13.4	29.1	10.0	11.4	13.0	10.8	8.93
13.	6.21	8.40	7.74	15.0	13.1	13.9	26.3	9.72	11.1	12.6	10.3	8.79
14.	5.92	7.83	7.65	15.6	10.4	13.7	23.4	11.3	10.8	12.2	9.78	8.37
15.	5.92	7.06	7.55	15.8	9.47	14.8	21.1	15.7	10.6	11.9	9.54	7.70
16.	5.75	6.92	7.53	15.7	10.7	13.2	19.2	10.3	10.3	11.8	9.22	7.54
17.	5.84	6.70	7.50	15.5	10.3	12.5	18.0	9.50	9.98	11.5	8.91	7.79
18.	5.69	6.47	7.44	15.1	10.4	11.8	16.6	10.4	10.5	11.3	9.08	7.23
19.	6.27	6.30	8.29	14.7	9.40	14.5	15.6	9.67	15.6	11.8	9.14	6.67
20.	10.2	6.24	9.10	14.3	8.88	11.9	14.6	9.92	12.0	11.2	8.99	6.41
21.	7.87	6.34	8.81	13.6	8.40	16.0	13.8	13.3	10.9	11.0	8.80	6.56
22.	6.91	6.26	8.51	13.2	8.26	12.1	13.0	10.9	10.5	10.7	8.93	6.38
23.	7.35	6.35	8.62	12.9	8.09	12.6	12.6	10.5	9.98	10.6	9.07	6.38
24.	7.32	6.48	8.92	12.6	8.18	12.6	12.2	11.2	9.66	11.2	9.88	7.16
25.	6.85	6.56	8.84	12.5	7.49	11.6	12.4	10.1	9.44	11.1	10.9	6.92
26.	6.19	8.18	9.00	12.0	7.36	10.6	11.5	9.45	9.32	10.9	11.1	6.38
27.	5.46	8.03	9.26	11.7	7.53	19.7	11.1	8.91	23.5	10.8	10.3	5.87
28.	5.89	7.73	9.19	11.4	7.39	18.0	12.2	10.3	23.4	14.7	9.74	5.87
29.	6.01		9.04	11.1	16.4	16.7	13.3	14.6	22.8	14.0	9.20	5.75
30.	6.25		9.05	10.9	13.4	18.6	16.6	16.7	20.0	12.2	9.05	5.51
31.	6.10		9.48		10.8		14.0	23.8		11.6		6.28
	Extremwerte in m³/s											
am	01.	04.	20.	06.	26.	22.	27.	09.	26.	27.	05.	27.
NQ	2.67	4.41	3.80	8.38	2.67	6.20	8.02	4.42	6.20	7.08	4.27	3.13
HQ	15.2	9.46	13.4	27.5	28.8	34.6	49.7	35.3	39.9	23.6	18.8	12.6
am	20.	13.	20.	06.	29.	21.	10.	30.	27.	06.	10.	02.
	Monatsmittel in m³/s(MQ),l/s.km²(Mq) bzw.Monatssummen in mm (h_A)											
MQ	6.33	6.67	8.33	13.4	10.2	13.6	18.6	11.3	13.6	13.1	9.83	7.72
Mq	5.09	5.36	6.70	10.8	8.22	10.9	14.9	9.07	10.9	10.5	7.91	6.21
h_A	14	13	18	28	22	28	40	24	28	28	21	16

Reihe: 2002-2006 **Mittlere Monatsmittel in m³/s (MQ),l/s.km²(Mq) bzw. -summen in mm (h_A)**

MQ	7.80	6.90	8.21	12.6	15.3	14.6	17.0	19.0	16.1	18.0	14.3	12.1
Mq	6.27	5.55	6.61	10.1	12.3	11.8	13.7	15.3	13.0	14.5	11.5	9.75
h_A	17	13	18	26	33	30	37	41	34	39	30	25

Reihe: 1976-2007 **Mittlere Monatsmittel mit Extremwerten in m³/s**

NQ	0.73	0.81	1.04	2.24	2.10	2.57	1.50	1.97	1.72	1.77	1.27	1.81
NQ_T	2.93	3.99	4.53	5.25	6.19	5.89	4.54	4.94	5.43	6.02	5.56	3.32
MNQ_T	6.34	6.23	7.31	10.4	12.7	11.1	10.7	10.4	10.1	10.3	10.4	8.02
NMQ	4.17	5.00	5.88	6.82	8.61	7.12	7.04	6.56	6.52	8.20	6.63	4.63
MQ	8.30	7.60	9.66	13.8	19.0	15.7	16.4	15.3	14.4	16.4	14.9	11.2
HMQ	21.5	14.1	20.8	26.4	32.5	28.6	34.8	32.1	26.4	42.7	48.2	26.9
MHQ	16.3	14.0	21.0	26.7	37.7	34.1	43.8	39.9	38.9	43.7	31.8	21.5
HQ	88.1	30.1	43.6	61.4	75.7	83.5	86.6	100	94.6	142	97.8	55.8

Jahreswerte in m³/s (Q),l/s.km²(Mq), mm (h_A)

	Berichtsjahr			Reihe: 2002 - 2006			Reihe: 1976 - 2007		
NQ	2.67	01.01.		1.50	28.07.2003		0.73	20.01.1979	
NQ_T	5.46	27.01.					2.93	08.01.1985	
$MJNQ_T$							4.97		
NJMQ							9.46		2003
MQ,Mq,h_A	11.1	8.91	281	13.6	10.9	344	13.6	10.9	345
HJMQ							16.7		2000
MJHQ							71.9		
HQ	49.7	10.07.		107	06.10.2005		142	24.10.1993	

NNQ seit 1975: 0.73 20.01.1979 **HHQ seit** 1975: 142 24.10.1993

Berichtsjahr(J) Überschreitungsdauer der Abflüsse in Tagen Reihe(R): 2002-2006

m³/s	Tage(J)	Tage(R)	m³/s	Tage(J)	Tage(R)	m³/s	Tage(J)	Tage(R)	m³/s	Tage(J)	Tage(R)
10000			500			20.0	16	56.6	1.00		
8000			350			16.0	36	94.8	0.80		
6000			250			12.0	119	152.8	0.60		
4000			180			9.00	247	230.0	0.40		
3000			140			7.00	304	301.4	0.30		
2000			100		0.2	5.00	365	354.0	0.20		
1600			80.0		0.4	3.50		364.8	0.10		
1200			60.0		1.6	2.50		365.2	0.06		
900			40.0		8.2	1.80			0.03		
700			30.0	2	20.0	1.40			0.00		

zeitweise durch Kraftwerksbetrieb beeinflusst

Nr. 741 Hüttenberg
Görtschitz

Mst.Nr. 212928 Art: Schreibpegel Einzugsgebiet: 130.3 km²

Monat	I	II	III	IV	V	VI	VII	VIII	IX	X	XI	XII
Tag	Tägliche Abflüsse 2007 in m³/s											
1.	0.85	0.87	0.99	1.26	1.12	1.27	1.30	1.32	1.75	1.32	1.14	1.09
2.	0.80	0.86	0.99	1.49	1.03	1.21	1.52	1.28	1.55	1.27	1.14	1.11
3.	0.79	0.87	0.97	1.28	1.05	1.19	1.98	1.37	1.71	1.25	1.17	1.12
4.	0.79	0.86	0.90	1.25	1.22	1.36	2.33	1.29	2.15	1.24	1.16	1.03
5.	0.80	0.83	0.88	1.14	1.31	1.42	2.26	1.20	1.73	1.24	1.15	1.10
6.	0.82	0.86	0.91	1.09	1.19	1.36	2.03	1.19	1.73	1.27	1.15	1.04
7.	0.84	0.88	0.97	1.18	1.10	1.34	1.87	1.18	1.73	1.26	1.15	1.03
8.	0.86	0.87	1.27	1.23	1.07	1.27	1.87	1.14	1.72	1.20	1.13	1.09
9.	0.86	0.88	1.10	1.21	1.12	1.26	2.03	1.37	1.57	1.19	1.13	1.04
10.	0.88	0.88	0.99	1.21	1.05	1.20	3.39	1.46	1.54	1.20	1.17	0.98
11.	0.89	0.85	0.92	1.36	1.07	1.31	2.65	1.42	1.51	1.16	1.20	0.95
12.	0.93	0.90	0.91	1.48	1.54	1.30	2.25	1.45	1.46	1.15	1.17	0.95
13.	0.90	1.01	0.89	1.70	1.53	1.23	2.08	1.44	1.43	1.17	1.15	0.94
14.	0.88	0.93	0.88	1.66	1.21	1.35	1.89	1.50	1.44	1.17	1.11	0.85
15.	0.85	0.88	0.87	1.69	1.17	1.26	1.73	1.53	1.39	1.16	1.01	0.80
16.	0.83	0.84	0.88	1.61	1.15	1.29	1.60	1.54	1.35	1.12	1.09	0.89
17.	0.82	0.87	0.92	1.56	1.13	1.26	1.56	1.60	1.18	1.10	1.05	0.85
18.	0.84	0.87	0.91	1.51	1.09	1.34	1.48	1.55	1.77	1.15	1.05	0.84
19.	1.47	0.86	1.08	1.44	1.04	1.38	1.44	1.37	1.69	1.15	1.10	0.79
20.	1.34	0.87	0.99	1.36	1.04	1.27	1.36	1.64	1.35	1.14	1.09	0.80
21.	1.09	0.87	0.96	1.37	1.02	1.21	1.38	1.59	1.34	1.18	1.07	0.80
22.	1.01	0.92	0.92	1.37	1.04	1.31	1.32	1.44	1.33	1.22	1.15	0.82
23.	1.00	0.92	0.97	1.34	1.16	1.29	1.37	1.55	1.26	1.19	1.31	0.97
24.	0.99	0.95	0.98	1.33	1.32	1.23	1.43	1.55	1.26	1.24	1.41	1.10
25.	0.82	0.98	0.99	1.28	1.27	1.18	1.56	1.42	1.30	1.23	1.52	1.04
26.	0.74	1.14	1.07	1.23	1.13	1.42	1.38	1.39	1.36	1.24	1.20	1.00
27.	0.76	1.03	1.16	1.20	1.05	1.01	1.35	1.32	1.98	1.37	1.17	1.00
28.	0.84	1.04	1.16	1.17	1.13	1.10	1.61	1.35	1.70	1.60	1.10	1.00
29.	0.88		1.15	1.16	2.42	1.22	1.74	1.91	1.41	1.34	1.04	1.00
30.	0.86		1.14	1.19	1.53	1.45	2.12	2.54	1.38	1.22	1.07	1.01
31.	0.86		1.17		1.35		1.57	2.74		1.15		1.03
	Extremwerte in m³/s											
am	27.	19.	22.	06.	02.	27.	01.	09.	17.	18.	16.	15.
NQ	0.52	0.62	0.69	1.05	1.00	0.84	1.24	1.13	1.16	1.05	0.78	0.62
HQ	2.05	1.25	1.68	1.77	3.06	2.62	4.20	3.55	3.19	1.71	1.62	1.15
am	19.	26.	08.	14.	29.	26.	10.	30.	18.	28.	25.	24.
	Monatsmittel in m³/s(MQ),l/s.km²(Mq) bzw.Monatssummen in mm (h_A)											
MQ	0.90	0.91	1.00	1.34	1.21	1.28	1.79	1.50	1.54	1.22	1.15	0.97
Mq	6.91	6.97	7.64	10.3	9.32	9.80	13.7	11.6	11.8	9.38	8.83	7.44
h_A	19	17	20	27	25	25	37	31	31	25	23	19

Reihe: 2002-2006 **Mittlere Monatsmittel in m³/s (MQ),l/s.km²(Mq) bzw. -summen in mm (h_A)**

MQ	0.94	0.95	1.16	1.31	1.61	1.67	1.73	1.96	1.82	1.83	1.52	1.16
Mq	7.22	7.32	8.89	10.0	12.3	12.8	13.3	15.0	14.0	14.1	11.7	8.87
h_A	19	18	24	26	33	33	36	40	36	38	30	23

Reihe: 1966-2007 **Mittlere Monatsmittel mit Extremwerten in m³/s**

NQ	0.41	0.38	0.37	0.29	0.59	0.59	0.56	0.48	0.42	0.62	0.55	0.50
NQ_T	0.46	0.53	0.64	0.64	0.59	0.59	0.59	0.52	0.81	0.64	0.64	0.64
MNQ_T	0.88	0.86	1.00	1.20	1.55	1.48	1.48	1.43	1.41	1.35	1.24	0.96
NMQ	0.56	0.69	0.83	0.94	1.03	1.00	0.77	0.80	1.06	0.98	0.75	0.74
MQ	1.08	1.05	1.31	1.70	2.23	2.12	2.22	2.10	1.99	1.84	1.63	1.29
HMQ	2.14	1.84	2.17	3.13	3.88	4.44	4.89	3.74	3.46	3.35	3.60	2.46
MHQ	1.63	1.51	2.43	3.07	4.25	4.90	6.15	5.83	5.28	4.10	3.07	2.08
HQ	6.13	2.53	4.80	7.50	11.0	9.86	19.0	16.4	11.5	9.90	6.80	4.78

Jahreswerte in m³/s (Q),l/s.km²(Mq), mm (h_A)

	Berichtsjahr			Reihe: 2002 - 2006			Reihe: 1966 - 2007		
NQ	0.52	27.01.		0.29	08.04.2003		0.29	08.04.2003	
NQ_T	0.74	26.01.					0.46	04.01.2002	
$MJNQ_T$							0.73		
NJMQ							1.09		2003
MQ,Mq,h_A	1.24	9.49	299	1.48	11.4	358	1.72	13.2	415
HJMQ							2.36		1968
MJHQ							8.38		
HQ	4.20	10.07.		19.0	06.07.2004		19.0	06.07.2004	

NNQ seit 1966: 0.29 08.04.2003 **HHQ seit** 1966: 19.0 06.07.2004

Berichtsjahr(J) Überschreitungsdauer der Abflüsse in Tagen Reihe(R): 2002-2006

m³/s	Tage(J)	Tage(R)	m³/s	Tage(J)	Tage(R)	m³/s	Tage(J)	Tage(R)	m³/s	Tage(J)	Tage(R)
10000			500			20.0			1.00	279	275.0
8000			350			16.0			0.80	360	331.6
6000			250			12.0			0.60	365	356.6
4000			180			9.00			0.40		365.2
3000			140			7.00		0.4	0.30		
2000			100			5.00		3.4	0.20		
1600			80.0			3.50		11.6	0.10		
1200			60.0			2.50	4	30.4	0.06		
900			40.0			1.80	19	72.4	0.03		
700			30.0			1.40	81	143.2	0.00		

Im Dez durch Eis beeinflusst
Im Jul,Aug,Sep,Okt,Dez nach ergänzten Wasserständen ermittelt

Nr. 742 Brückl Görtschitz

Mst.Nr. 212936 Art: Schreibpegel Einzugsgebiet: 315.6 km²

Monat	I	II	III	IV	V	VI	VII	VIII	IX	X	XI	XII
Tag	Tägliche Abflüsse 2007 in m³/s											
1.	2.18	1.68	1.86	2.99	2.30	2.47	2.23	2.63	3.01	3.33	2.52	2.19
2.	2.20	1.69	1.94	3.69	2.24	2.40	2.06	2.48	2.62	3.08	2.41	2.21
3.	2.09	1.69	1.89	2.94	2.20	2.39	3.29	2.81	2.82	3.05	2.51	2.31
4.	2.05	1.69	1.81	2.93	2.57	3.08	4.17	2.59	4.79	2.98	2.50	2.32
5.	1.96	1.67	1.81	2.51	3.61	4.22	3.71	2.33	3.21	3.03	2.50	2.34
6.	1.95	1.69	1.81	2.41	2.91	3.58	2.71	2.22	3.24	3.32	2.57	2.25
7.	1.95	1.74	1.86	2.58	2.70	3.36	2.46	2.18	3.20	2.98	2.57	2.21
8.	1.97	1.69	2.27	2.88	2.23	3.40	2.40	2.07	2.87	2.91	2.57	2.46
9.	1.95	1.76	2.14	2.68	2.46	3.37	2.59	2.61	2.68	2.92	2.64	2.30
10.	1.97	1.71	1.94	2.74	2.23	2.72	6.93	2.83	2.58	2.94	2.62	2.36
11.	2.03	1.69	1.86	2.87	2.12	2.93	5.33	2.56	2.50	2.91	2.83	2.24
12.	2.03	1.70	1.81	2.91	3.47	3.68	3.98	2.70	2.38	2.91	2.80	2.21
13.	1.97	2.14	1.81	3.17	3.14	3.44	3.57	2.56	2.36	2.80	2.74	2.21
14.	1.95	1.85	1.81	3.27	2.43	3.58	3.34	2.81	2.36	2.76	2.71	2.15
15.	1.95	1.80	1.80	3.26	2.37	3.36	3.00	2.95	2.36	2.89	2.57	2.04
16.	1.93	1.77	1.81	3.24	2.74	3.01	2.82	2.45	2.30	2.89	2.37	2.15
17.	1.95	1.69	1.81	3.14	2.66	2.61	2.67	2.31	2.42	2.62	2.40	2.05
18.	1.95	1.69	1.81	2.99	2.57	2.97	2.57	2.56	3.64	2.49	2.41	1.93
19.	2.29	1.69	2.05	3.01	2.28	3.42	2.48	2.36	4.77	2.44	2.42	1.92
20.	2.57	1.68	2.28	2.93	2.18	2.90	2.41	3.00	3.25	2.44	2.41	1.93
21.	2.09	1.69	2.13	2.83	2.12	2.68	2.33	2.97	3.02	2.41	2.39	1.93
22.	1.96	1.70	2.04	2.81	2.06	2.46	2.27	2.39	2.88	2.41	2.41	1.90
23.	1.94	1.70	2.11	2.73	2.50	2.29	2.21	2.59	2.76	2.44	2.63	1.96
24.	1.96	1.69	2.23	2.77	2.46	2.23	2.40	2.83	2.72	2.63	2.78	2.05
25.	1.70	1.69	2.22	2.70	2.47	2.03	2.70	2.35	2.68	2.69	3.25	1.95
26.	1.57	1.90	2.47	2.53	2.17	1.99	2.31	2.26	2.70	2.73	3.04	1.92
27.	1.45	1.80	2.62	2.46	2.13	3.48	2.26	2.16	4.89	2.92	2.74	1.91
28.	1.59	1.77	2.59	2.38	2.03	2.53	2.58	2.53	4.26	3.33	2.59	1.89
29.	1.58		2.55	2.27	4.80	2.24	2.84	3.45	3.61	2.90	2.13	1.86
30.	1.57		2.53	2.49	3.24	2.81	5.26	4.12	3.42	2.62	2.15	1.81
31.	1.56		2.60		2.66		3.21	4.36		2.57		1.84
	Extremwerte in m³/s											
am	31.	05.	03.	23.	08.	10.	02.	27.	11.	10.	29.	14.
NQ	1.09	1.09	1.26	1.06	1.06	1.41	1.41	1.57	1.57	1.78	1.69	1.69
HQ	4.04	2.86	4.05	5.67	7.88	7.88	9.15	6.63	8.03	4.79	4.39	3.24
am	19.	13.	26.	17.	29.	05.	10.	31.	18.	10.	28.	15.
	Monatsmittel in m³/s(MQ),l/s.km²(Mq) bzw.Monatssummen in mm (h_A)											
MQ	1.93	1.74	2.07	2.84	2.58	2.92	3.07	2.68	3.08	2.82	2.57	2.09
Mq	6.12	5.50	6.57	8.99	8.18	9.26	9.72	8.48	9.75	8.92	8.15	6.62
h_A	16	13	18	23	22	24	26	23	25	24	21	17

Reihe: 2002-2006 **Mittlere Monatsmittel in m³/s (MQ),l/s.km²(Mq) bzw. -summen in mm (h_A)**

MQ	2.26	2.21	2.45	3.26	3.58	3.76	4.08	4.65	3.97	4.17	3.42	2.76
Mq	7.15	6.99	7.77	10.3	11.3	11.9	12.9	14.7	12.6	13.2	10.8	8.75
h_A	19	17	21	27	30	31	35	39	33	35	28	23

Reihe: 1951-2007 **Mittlere Monatsmittel mit Extremwerten in m³/s**

NQ	0.58	0.61	0.64	0.71	0.89	1.01	0.85	0.77	0.81	0.85	0.72	0.62
NQ_T	1.10	1.30	1.21	1.36	1.57	1.58	1.36	1.24	1.58	1.71	1.62	1.18
MNQ_T	1.92	1.91	2.08	2.71	3.41	3.45	3.30	3.12	3.12	3.01	2.94	2.28
NMQ	1.43	1.53	1.59	1.88	2.00	1.92	1.76	1.71	1.92	1.99	1.93	1.44
MQ	2.40	2.30	2.74	3.68	4.97	4.81	4.81	4.53	4.24	4.17	3.76	3.02
HMQ	4.78	3.69	4.47	6.50	9.53	11.1	9.53	13.6	8.48	8.27	7.96	7.22
MHQ	3.81	3.52	5.42	6.89	10.2	11.8	12.8	13.2	11.0	10.3	7.74	5.59
HQ	15.6	8.25	17.2	14.5	23.0	32.2	30.6	51.0	23.7	32.0	20.1	16.0

Jahreswerte in m³/s (Q),l/s.km²(Mq), mm (h_A)

	Berichtsjahr			Reihe: 2002 - 2006			Reihe: 1951 - 2007		
NQ	1.06	23.04.		0.83	27.03.2002		0.58	28.01.1976	
NQ_T	1.45	27.01.					1.10	15.01.1987	
$MJNQ_T$							1.65		
NJMQ							2.32		1971
MQ,Mq,h_A	2.53	8.03	253	3.39	10.7	339	3.79	12.0	379
HJMQ							6.60		1965
MJHQ							19.3		
HQ	9.15	10.07.		32.2	20.06.2004		51.0	02.08.1965	
NNQ seit 1951:	0.58	28.01.1976		**HHQ seit** 1951:	51.0	02.08.1965			

Berichtsjahr(J) Überschreitungsdauer der Abflüsse in Tagen Reihe(R): 2002-2006

m³/s	Tage(J)	Tage(R)	m³/s	Tage(J)	Tage(R)	m³/s	Tage(J)	Tage(R)	m³/s	Tage(J)	Tage(R)
10000			500			20.0		0.2	1.00		365.2
8000			350			16.0		0.6	0.80		
6000			250			12.0		1.8	0.60		
4000			180			9.00		9.0	0.40		
3000			140			7.00		18.8	0.30		
2000			100			5.00	3	45.8	0.20		
1600			80.0			3.50	22	129.4	0.10		
1200			60.0			2.50	172	224.8	0.06		
900			40.0			1.80	335	330.2	0.03		
700			30.0			1.40	365	359.0	0.00		

zeitweise durch Kraftwerksbetrieb beeinflusst

Nr. 743 Mauthbrücken-OWF Glan

Mst.Nr. 213322 Art: Schreibpegel Einzugsgebiet: 87.2 km²

Monat	I	II	III	IV	V	VI	VII	VIII	IX	X	XI	XII
Tag	Tägliche Abflüsse 2007 in m³/s											
1.	0.37	0.37	0.57	1.07	0.51	0.40	0.27	0.38	0.55	0.51	0.43	0.36
2.	0.46	0.36	0.63	1.29	0.49	0.40	0.23	0.28	0.43	0.45	0.41	0.33
3.	0.43	0.36	0.63	1.06	0.49	0.41	0.29	0.30	0.39	0.41	0.41	0.41
4.	0.40	0.36	0.60	1.01	0.54	0.36	0.40	0.29	1.07	0.37	0.39	0.39
5.	0.38	0.35	0.58	0.88	0.57	0.54	0.44	0.22	0.62	0.36	0.39	0.37
6.	0.38	0.36	0.56	0.91	0.42	0.53	0.32	0.20	0.45	0.98	0.39	0.37
7.	0.38	0.39	0.53	0.91	0.40	0.52	0.27	0.21	0.43	0.78	0.39	0.37
8.	0.38	0.43	0.73	0.92	0.37	0.55	0.25	0.23	0.39	0.56	0.37	0.41
9.	0.37	0.43	0.78	0.92	0.37	0.64	0.25	0.28	0.38	0.49	0.37	0.41
10.	0.34	0.43	0.65	0.90	0.33	0.53	1.22	0.30	0.33	0.40	0.37	0.41
11.	0.34	0.43	0.61	0.88	0.28	0.45	0.69	0.29	0.38	0.37	0.37	0.41
12.	0.34	0.43	0.59	0.77	0.33	0.39	0.44	0.31	0.31	0.33	0.37	0.40
13.	0.34	0.85	0.58	0.77	0.29	0.36	0.38	0.28	0.29	0.33	0.37	0.38
14.	0.34	0.64	0.56	0.81	0.22	0.33	0.34	0.27	0.31	0.29	0.37	0.37
15.	0.34	0.58	0.55	0.84	0.22	0.30	0.31	0.25	0.32	0.26	0.37	0.37
16.	0.33	0.51	0.54	0.86	0.25	0.30	0.29	0.19	0.27	0.26	0.34	0.37
17.	0.34	0.48	0.53	0.80	0.26	0.30	0.27	0.20	0.26	0.26	0.34	0.37
18.	0.34	0.43	0.53	0.79	0.24	0.26	0.24	0.23	0.40	0.24	0.34	0.36
19.	0.37	0.39	0.60	0.76	0.19	0.26	0.24	0.25	0.85	0.26	0.37	0.36
20.	0.43	0.38	0.66	0.72	0.18	0.22	0.23	0.31	0.47	0.28	0.36	0.34
21.	0.38	0.36	0.63	0.69	0.16	0.22	0.22	0.29	0.39	0.27	0.36	0.32
22.	0.42	0.34	0.64	0.63	0.16	0.21	0.20	0.30	0.35	0.31	0.35	0.31
23.	0.51	0.34	0.68	0.59	0.16	0.25	0.18	0.29	0.34	0.30	0.33	0.31
24.	0.54	0.38	0.84	0.58	0.24	0.26	0.18	0.38	0.34	0.45	0.34	0.29
25.	0.50	0.39	0.88	0.53	0.16	0.23	0.21	0.31	0.31	0.37	0.44	0.28
26.	0.44	0.77	0.94	0.54	0.13	0.20	0.19	0.30	0.34	0.35	0.57	0.28
27.	0.37	0.64	1.07	0.58	0.12	0.23	0.18	0.26	1.73	0.36	0.47	0.28
28.	0.39	0.55	1.06	0.57	0.15	0.29	0.19	0.24	1.41	0.62	0.41	0.27
29.	0.38		0.96	0.57	1.96	0.24	0.20	0.42	0.92	0.58	0.38	0.27
30.	0.40		0.93	0.54	0.75	0.38	1.10	0.99	0.63	0.48	0.37	0.27
31.	0.37		0.95		0.48		0.50	0.96		0.46		0.26
	Extremwerte in m³/s											
am	27.	05.	18.	30.	28.	21.	23.	09.	13.	18.	20.	31.
NQ	0.26	0.26	0.51	0.51	0.10	0.19	0.17	0.07	0.26	0.22	0.29	0.26
HQ	0.58	1.06	1.12	1.47	2.93	0.69	1.50	1.83	3.16	1.58	0.67	0.46
am	02.	13.	27.	02.	29.	08.	30.	30.	27.	06.	26.	03.
	Monatsmittel in m³/s(MQ),l/s.km²(Mq) bzw.Monatssummen in mm (h_A)											
MQ	0.39	0.45	0.70	0.79	0.37	0.35	0.35	0.32	0.52	0.41	0.39	0.35
Mq	4.48	5.21	7.99	9.06	4.22	4.03	3.96	3.70	5.99	4.71	4.42	3.96
h_A	12	13	21	23	11	10	11	10	16	13	11	10

Reihe: 2002-2006 **Mittlere Monatsmittel in m³/s (MQ),l/s.km²(Mq) bzw. -summen in mm (h_A)**

MQ	0.59	0.49	0.83	1.17	0.76	0.78	1.01	1.01	0.78	0.99	1.11	0.95
Mq	6.72	5.66	9.54	13.4	8.67	8.95	11.5	11.6	8.99	11.3	12.7	10.9
h_A	18	14	26	35	23	23	31	31	23	30	33	28

Reihe: 1984-2007 **Mittlere Monatsmittel mit Extremwerten in m³/s**

NQ	.041	0.09	0.15	0.24	0.10	0.10	0.11	0.07	0.13	0.20	0.20	0.18
NQ_T	0.12	0.11	0.20	0.26	0.12	0.13	0.13	0.12	0.14	0.21	0.22	0.19
MNQ_T	0.44	0.39	0.48	0.69	0.46	0.37	0.39	0.36	0.40	0.49	0.65	0.58
NMQ	0.17	0.16	0.33	0.35	0.25	0.26	0.31	0.18	0.23	0.27	0.34	0.27
MQ	0.61	0.52	0.86	1.22	0.82	0.72	0.80	0.73	0.76	1.03	1.24	0.85
HMQ	2.11	1.22	1.52	3.01	1.90	1.75	2.03	2.17	1.84	3.18	4.28	2.09
MHQ	1.25	1.01	2.70	2.88	2.63	3.21	5.10	3.38	3.60	4.09	4.15	1.82
HQ	9.70	2.64	7.09	7.07	6.74	8.78	13.5	9.78	10.7	13.8	9.97	7.43

Jahreswerte in m³/s (Q),l/s.km²(Mq), mm (h_A)

	Berichtsjahr			Reihe: 2002 - 2006			Reihe: 1984 - 2007		
NQ	0.07	09.08.		0.10	23.06.2002		.041	31.01.1989	
NQ_T	0.12	27.05.					0.11	12.02.1989	
$MJNQ_T$							0.21		
NJMQ							0.45		2007
MQ,Mq,h_A	0.45	5.14	162	0.88	10.1	317	0.85	9.72	306
HJMQ							1.23		1996
MJHQ							8.33		
HQ	3.16	27.09.		9.53	21.08.2005		13.8	24.10.1993	
NNQ seit 1984:	.041	31.01.1989		**HHQ seit** 1984:	13.8	24.10.1993			

Berichtsjahr(J) Überschreitungsdauer der Abflüsse in Tagen Reihe(R): 2002-2006

m³/s	Tage(J)	Tage(R)	m³/s	Tage(J)	Tage(R)	m³/s	Tage(J)	Tage(R)	m³/s	Tage(J)	Tage(R)
10000			500			20.0			1.00	12	101.4
8000			350			16.0			0.80	35	145.6
6000			250			12.0			0.60	64	216.6
4000			180			9.00			0.40	154	302.0
3000			140			7.00			0.30	278	342.4
2000			100			5.00		0.6	0.20	350	364.8
1600			80.0			3.50		2.6	0.10	365	365.2
1200			60.0			2.50		10.6	0.06		
900			40.0			1.80	1	30.6	0.03		
700			30.0			1.40	3	50.8	0.00		

Im Dez durch Eis beeinflusst
Im Mrz,Apr,Mai,Jul,Dez nach ergänzten Wasserständen ermittelt

Abflüsse

Nr. 744 Wimitz
Wimitz

Mst.Nr. 213249 Art: Schreibpegel Einzugsgebiet: 68.0 km²

Monat	I	II	III	IV	V	VI	VII	VIII	IX	X	XI	XII
Tag	Tägliche Abflüsse 2007 in m³/s											
1.	0.36	0.29	0.37	0.52	0.38	0.31	0.26	0.28	0.36	0.35	0.37	0.34
2.	0.35	0.28	0.35	0.66	0.37	0.31	0.26	0.26	0.35	0.37	0.37	0.35
3.	0.34	0.27	0.35	0.62	0.36	0.32	0.28	0.27	0.34	0.39	0.37	0.35
4.	0.34	0.27	0.33	0.62	0.41	0.31	0.35	0.26	0.59	0.38	0.37	0.34
5.	0.34	0.28	0.33	0.60	0.47	0.36	0.33	0.24	0.39	0.37	0.36	0.34
6.	0.33	0.29	0.34	0.58	0.40	0.36	0.30	0.24	0.35	0.50	0.35	0.33
7.	0.33	0.31	0.34	0.56	0.39	0.34	0.30	0.24	0.33	0.41	0.35	0.34
8.	0.33	0.31	0.43	0.56	0.39	0.34	0.40	0.24	0.31	0.38	0.35	0.35
9.	0.32	0.32	0.39	0.55	0.39	0.34	0.39	0.25	0.30	0.40	0.36	0.35
10.	0.32	0.31	0.36	0.52	0.37	0.32	0.71	0.25	0.30	0.39	0.36	0.34
11.	0.31	0.31	0.34	0.49	0.35	0.31	0.41	0.25	0.30	0.37	0.38	0.34
12.	0.31	0.31	0.35	0.48	0.41	0.32	0.35	0.25	0.28	0.37	0.38	0.34
13.	0.31	0.39	0.34	0.47	0.36	0.31	0.33	0.25	0.28	0.36	0.35	0.33
14.	0.31	0.34	0.33	0.46	0.35	0.30	0.31	0.27	0.28	0.35	0.35	0.32
15.	0.31	0.33	0.32	0.46	0.34	0.30	0.31	0.28	0.27	0.34	0.35	0.30
16.	0.30	0.32	0.32	0.44	0.36	0.30	0.29	0.25	0.27	0.33	0.33	0.30
17.	0.30	0.32	0.32	0.44	0.36	0.30	0.29	0.24	0.28	0.33	0.34	0.30
18.	0.29	0.32	0.32	0.45	0.36	0.29	0.30	0.26	0.38	0.34	0.34	0.30
19.	0.30	0.32	0.34	0.45	0.35	0.29	0.28	0.24	0.42	0.34	0.35	0.27
20.	0.30	0.32	0.37	0.44	0.33	0.26	0.27	0.28	0.34	0.33	0.35	0.27
21.	0.32	0.31	0.38	0.44	0.32	0.28	0.26	0.29	0.31	0.33	0.35	0.28
22.	0.33	0.32	0.36	0.43	0.32	0.28	0.26	0.28	0.30	0.33	0.35	0.28
23.	0.35	0.32	0.38	0.43	0.40	0.28	0.26	0.29	0.29	0.33	0.35	0.29
24.	0.35	0.33	0.38	0.43	0.39	0.27	0.27	0.30	0.29	0.34	0.35	0.30
25.	0.33	0.33	0.39	0.42	0.33	0.25	0.28	0.26	0.29	0.33	0.39	0.30
26.	0.30	0.43	0.41	0.39	0.33	0.26	0.27	0.25	0.33	0.33	0.41	0.28
27.	0.30	0.38	0.43	0.39	0.33	0.28	0.26	0.24	0.74	0.33	0.36	0.28
28.	0.27	0.36	0.43	0.39	0.33	0.28	0.28	0.51	0.53	0.43	0.35	0.28
29.	0.29		0.42	0.38	0.69	0.28	0.30	0.39	0.41	0.38	0.33	0.28
30.	0.29		0.42	0.38	0.36	0.30	0.55	0.52	0.37	0.39	0.33	0.28
31.	0.29		0.45		0.32		0.32	0.46		0.39		0.29
	Extremwerte in m³/s											
am	28.	09.	17.	27.	05.	27.	12.	02.	11.	11.	30.	28.
NQ	0.26	0.16	0.28	0.33	0.25	0.24	0.19	0.14	0.27	0.21	0.25	0.20
HQ	0.37	0.76	0.54	0.78	1.00	0.42	0.85	1.80	1.20	0.59	0.48	0.40
am	01.	09.	08.	02.	29.	05.	10.	28.	27.	06.	25.	07.
	Monatsmittel in m³/s(MQ),l/s.km²(Mq) bzw.Monatssummen in mm (h_A)											
MQ	0.32	0.32	0.37	0.48	0.37	0.30	0.32	0.29	0.35	0.37	0.36	0.31
Mq	4.66	4.72	5.40	7.08	5.50	4.44	4.76	4.23	5.19	5.37	5.24	4.57
h_A	12	11	14	18	15	12	13	11	13	14	14	12
Reihe: 2002-2006	Mittlere Monatsmittel in m³/s (MQ),l/s.km²(Mq) bzw. -summen in mm (h_A)											
MQ	0.38	0.36	0.43	0.67	0.59	0.65	0.89	0.84	0.70	0.74	0.62	0.52
Mq	5.61	5.29	6.27	9.80	8.67	9.54	13.1	12.4	10.2	10.8	9.14	7.66
h_A	15	13	17	25	23	25	35	33	27	29	24	20
Reihe: 1981-2007	Mittlere Monatsmittel mit Extremwerten in m³/s											
NQ	0.16	0.12	0.16	0.11	0.10	0.14	0.12	0.07	0.08	0.19	0.18	0.16
NQ_T	0.19	0.18	0.16	0.18	0.18	0.18	0.21	0.21	0.21	0.24	0.19	0.17
MNQ_T	0.38	0.35	0.36	0.52	0.48	0.42	0.43	0.42	0.45	0.49	0.50	0.42
NMQ	0.26	0.22	0.26	0.28	0.27	0.26	0.32	0.29	0.25	0.30	0.29	0.27
MQ	0.47	0.42	0.49	0.70	0.63	0.60	0.66	0.62	0.63	0.74	0.74	0.58
HMQ	1.27	0.82	0.86	1.58	1.31	1.41	1.59	1.60	1.19	1.78	2.36	1.41
MHQ	0.82	0.72	1.10	1.14	1.31	1.54	1.81	1.57	1.67	1.76	1.56	1.09
HQ	4.10	1.95	3.96	2.79	2.63	3.65	3.77	3.36	3.46	6.15	5.92	2.56

Jahreswerte in m³/s (Q),l/s.km²(Mq), mm (h_A)

	Berichtsjahr			Reihe: 2002 - 2006			Reihe: 1981 - 2007		
NQ	0.14	02.08.		0.14	22.02.2002		0.07	23.08.2000	
NQ_T	0.24	08.08.					0.16	10.03.1988	
$MJNQ_T$							0.26		
NJMQ							0.35		2007
MQ,Mq,h_A	0.35	5.10	161	0.62	9.08	286	0.61	8.93	282
HJMQ							0.83		1996
MJHQ							3.06		
HQ	1.80	28.08.		3.65	25.06.2005		6.15	24.10.1993	

NNQ seit 1977: 0.07 23.08.2000 **HHQ seit** 1977: 6.15 24.10.1993

Berichtsjahr(J)	Überschreitungsdauer der Abflüsse in Tagen		Reihe(R): 2002-2006								
m³/s	Tage(J)	Tage(R)	m³/s	Tage(J)	Tage(R)	m³/s	Tage(J)	Tage(R)	m³/s	Tage(J)	Tage(R)
10000			500			20.0			1.00		41.8
8000			350			16.0			0.80		73.6
6000			250			12.0		7	0.60		132.2
4000			180			9.00		56	0.40		273.8
3000			140			7.00		281	0.30		335.2
2000			100			5.00		365	0.20		363.0
1600			80.0			3.50			0.10		365.2
1200			60.0			2.50		0.8	0.06		
900			40.0			1.80		7.2	0.03		
700			30.0			1.40		16.6	0.00		

Im Jän,Dez nach ergänzten Wasserständen ermittelt

Nr. 745 Breitenstein
Wimitz

Mst.Nr. 213256 Art: Schreibpegel Einzugsgebiet: 106.5 km²

Monat	I	II	III	IV	V	VI	VII	VIII	IX	X	XI	XII
Tag	Tägliche Abflüsse 2007 in m³/s											
1.	0.51	0.44	0.59	0.81	0.57	0.47	0.43	0.37	0.61	0.50	0.52	0.48
2.	0.52	0.43	0.60	1.04	0.57	0.45	0.41	0.36	0.55	0.49	0.51	0.49
3.	0.50	0.43	0.59	0.91	0.58	0.47	0.46	0.36	0.52	0.48	0.50	0.49
4.	0.49	0.44	0.56	0.91	0.61	0.47	0.55	0.36	0.87	0.47	0.50	0.48
5.	0.49	0.44	0.53	0.87	0.74	0.54	0.54	0.33	0.59	0.46	0.50	0.47
6.	0.48	0.44	0.52	0.84	0.63	0.54	0.45	0.33	0.54	0.61	0.50	0.46
7.	0.49	0.45	0.52	0.80	0.60	0.50	0.44	0.33	0.52	0.53	0.49	0.47
8.	0.47	0.45	0.58	0.80	0.58	0.52	0.57	0.33	0.49	0.49	0.49	0.51
9.	0.47	0.46	0.67	0.78	0.57	0.50	0.56	0.33	0.47	0.51	0.49	0.49
10.	0.46	0.47	0.59	0.76	0.57	0.46	1.16	0.34	0.46	0.54	0.49	0.49
11.	0.45	0.46	0.57	0.73	0.56	0.45	0.68	0.34	0.46	0.53	0.52	0.48
12.	0.45	0.45	0.53	0.73	0.65	0.47	0.56	0.39	0.44	0.53	0.53	0.48
13.	0.45	0.60	0.52	0.72	0.58	0.48	0.52	0.35	0.42	0.53	0.50	0.47
14.	0.45	0.59	0.52	0.69	0.55	0.45	0.49	0.36	0.41	0.51	0.49	0.45
15.	0.43	0.55	0.51	0.68	0.54	0.44	0.46	0.40	0.41	0.51	0.49	0.44
16.	0.43	0.53	0.49	0.67	0.58	0.45	0.45	0.34	0.41	0.51	0.47	0.43
17.	0.42	0.51	0.48	0.66	0.58	0.42	0.43	0.33	0.40	0.50	0.47	0.44
18.	0.41	0.50	0.49	0.66	0.58	0.41	0.41	0.35	0.48	0.51	0.48	0.44
19.	0.43	0.48	0.51	0.64	0.54	0.43	0.41	0.33	0.64	0.52	0.49	0.37
20.	0.49	0.47	0.56	0.64	0.53	0.41	0.40	0.38	0.46	0.51	0.49	0.37
21.	0.50	0.48	0.56	0.63	0.53	0.41	0.38	0.38	0.44	0.50	0.48	0.38
22.	0.50	0.49	0.54	0.63	0.52	0.45	0.37	0.36	0.42	0.50	0.49	0.37
23.	0.52	0.49	0.53	0.62	0.57	0.43	0.37	0.39	0.41	0.50	0.49	0.40
24.	0.52	0.49	0.53	0.62	0.65	0.43	0.39	0.41	0.41	0.55	0.48	0.44
25.	0.52	0.49	0.56	0.62	0.53	0.41	0.40	0.36	0.41	0.55	0.52	0.43
26.	0.50	0.68	0.61	0.60	0.52	0.41	0.38	0.34	0.41	0.53	0.58	0.39
27.	0.44	0.65	0.64	0.59	0.49	0.45	0.37	0.33	0.97	0.53	0.52	0.39
28.	0.43	0.59	0.65	0.58	0.50	0.46	0.41	1.80	0.70	0.61	0.49	0.38
29.	0.44		0.64	0.58	0.99	0.45	0.45	0.75	0.58	0.56	0.48	0.38
30.	0.44		0.62	0.58	0.57	0.49	0.77	0.84	0.53	0.54	0.47	0.39
31.	0.44		0.63		0.49		0.44	0.80		0.54		0.41
	Extremwerte in m³/s											
am	18.	03.	17.	19.	31.	26.	24.	04.	12.	04.	21.	28.
NQ	0.40	0.43	0.48	0.53	0.45	0.33	0.33	0.23	0.37	0.41	0.41	0.18
HQ	0.53	0.76	0.71	1.27	1.48	0.63	1.56	7.24	1.80	0.73	0.63	0.54
am	22.	26.	09.	02.	29.	05.	10.	28.	27.	06.	26.	03.
	Monatsmittel in m³/s(MQ),l/s.km²(Mq) bzw.Monatssummen in mm (h_A)											
MQ	0.47	0.50	0.56	0.71	0.58	0.46	0.49	0.44	0.51	0.52	0.50	0.44
Mq	4.41	4.67	5.28	6.70	5.48	4.30	4.58	4.17	4.83	4.89	4.68	4.11
h_A	12	11	14	17	15	11	12	11	13	13	12	11
Reihe: 2002-2006	Mittlere Monatsmittel in m³/s (MQ),l/s.km²(Mq) bzw. -summen in mm (h_A)											
MQ	0.63	0.60	0.69	1.01	0.90	1.05	1.36	1.28	1.03	1.10	0.97	0.84
Mq	5.92	5.65	6.52	9.48	8.48	9.90	12.8	12.0	9.66	10.3	9.09	7.90
h_A	16	14	17	25	23	26	34	32	25	28	24	20
Reihe: 1981-2007	Mittlere Monatsmittel mit Extremwerten in m³/s											
NQ	0.13	0.18	0.22	0.24	0.29	0.26	0.27	0.23	0.32	0.36	0.23	0.15
NQ_T	0.29	0.34	0.34	0.34	0.36	0.38	0.35	0.33	0.40	0.45	0.31	0.28
MNQ_T	0.60	0.59	0.62	0.80	0.73	0.66	0.66	0.68	0.66	0.73	0.77	0.67
NMQ	0.38	0.42	0.40	0.48	0.41	0.46	0.49	0.44	0.49	0.52	0.47	0.44
MQ	0.76	0.69	0.81	1.05	0.96	0.91	0.99	0.95	0.93	1.06	1.12	0.91
HMQ	2.14	1.41	1.27	2.36	1.97	2.11	2.34	2.10	1.68	2.55	4.08	2.21
MHQ	1.27	1.00	1.65	1.73	2.17	2.53	3.07	3.02	2.90	3.02	2.69	1.60
HQ	8.07	1.62	3.54	4.37	5.63	7.85	7.40	7.24	7.32	10.2	14.4	5.22

Jahreswerte in m³/s (Q),l/s.km²(Mq), mm (h_A)

	Berichtsjahr			Reihe: 2002 - 2006			Reihe: 1981 - 2007		
NQ	0.18	28.12.		0.22	30.03.2002		0.13	27.01.1986	
NQ_T	0.33	09.08.					0.28	02.12.1983	
$MJNQ_T$							0.42		
NJMQ							0.52		2007
MQ,Mq,h_A	0.52	4.84	153	0.96	9.01	284	0.93	8.72	275
HJMQ							1.22		1996
MJHQ							5.79		
HQ	7.24	28.08.		7.85	20.06.2004		14.4	21.11.2000	

NNQ seit 1977: 0.13 27.01.1986 **HHQ seit** 1977: 14.4 21.11.2000

Berichtsjahr(J)	Überschreitungsdauer der Abflüsse in Tagen		Reihe(R): 2002-2006								
m³/s	Tage(J)	Tage(R)	m³/s	Tage(J)	Tage(R)	m³/s	Tage(J)	Tage(R)	m³/s	Tage(J)	Tage(R)
10000			500			20.0			1.00	3	122.0
8000			350			16.0			0.80	15	181.0
6000			250			12.0			0.60	58	282.6
4000			180			9.00			0.40	325	351.4
3000			140			7.00			0.30	365	365.2
2000			100			5.00		0.4	0.20		
1600			80.0			3.50		1.4	0.10		
1200			60.0			2.50		8.8	0.06		
900			40.0			1.80	1	24.4	0.03		
700			30.0			1.40	1	55.2	0.00		

Im Jän nach ergänzten Wasserständen ermittelt

Abflüsse

Nr. 746 Zollfeld
Glan

Mst.Nr. 212951 Art: Schreibpegel Einzugsgebiet: 432.3 km²

Monat	I	II	III	IV	V	VI	VII	VIII	IX	X	XI	XII
Tag	Tägliche Abflüsse 2007 in m³/s											
1.	1.78	1.76	2.12	3.34	1.74	1.68	1.60	1.49	2.27	2.27	1.78	1.70
2.	1.85	1.76	2.09	3.95	1.70	1.64	1.55	1.42	2.04	2.15	1.76	1.70
3.	1.78	1.76	2.05	3.41	1.71	1.67	1.71	1.41	1.94	2.07	1.76	1.73
4.	1.76	1.76	2.03	3.36	1.83	1.60	1.83	1.42	3.52	2.03	1.73	1.74
5.	1.76	1.74	1.97	2.98	2.19	1.92	1.90	1.32	2.43	1.95	1.70	1.70
6.	1.76	1.74	1.97	2.79	1.91	1.93	1.64	1.15	2.17	2.65	1.70	1.70
7.	1.76	1.80	1.96	2.61	1.87	1.78	1.58	1.16	2.08	2.66	1.70	1.69
8.	1.76	1.83	2.33	2.60	1.81	1.92	1.69	1.15	1.95	2.32	1.70	1.89
9.	1.76	1.83	2.55	2.60	1.77	1.89	1.83	1.15	1.89	2.18	1.68	1.91
10.	1.74	1.85	2.19	2.49	1.74	1.73	3.95	1.24	1.85	2.11	1.65	1.91
11.	1.76	1.83	2.09	2.40	1.70	1.68	2.30	1.24	1.96	2.00	1.71	1.90
12.	1.76	1.83	2.04	2.33	1.87	1.75	1.62	1.27	1.83	1.93	1.70	1.90
13.	1.76	2.66	2.03	2.31	1.79	1.70	1.43	1.27	1.79	1.92	1.66	1.86
14.	1.76	2.34	1.97	2.25	1.71	1.64	1.39	1.25	1.77	1.91	1.67	1.83
15.	1.75	2.12	1.95	2.19	1.69	1.60	1.34	1.28	1.78	1.87	1.68	1.83
16.	1.73	2.07	1.90	2.18	1.74	1.60	1.29	1.19	1.76	1.79	1.64	1.81
17.	1.72	2.00	1.90	2.12	1.76	1.57	1.24	1.19	1.71	1.76	1.63	1.80
18.	1.71	1.96	1.89	2.11	1.73	1.52	1.19	1.23	2.12	1.79	1.64	1.77
19.	1.75	1.91	2.04	2.07	1.64	1.52	1.17	1.18	3.28	1.78	1.64	1.71
20.	1.82	1.90	2.24	2.00	1.62	1.51	1.15	1.34	2.15	1.76	1.64	1.68
21.	1.76	1.90	2.16	1.96	1.58	1.50	1.13	1.32	1.97	1.75	1.64	1.68
22.	1.81	1.89	2.18	1.96	1.58	1.53	1.09	1.26	1.90	1.76	1.63	1.66
23.	1.98	1.89	2.28	1.94	1.58	1.52	1.06	1.32	1.84	1.72	1.64	1.66
24.	2.03	1.91	2.69	1.93	1.72	1.51	1.05	1.39	1.79	1.87	1.64	1.73
25.	1.95	1.96	2.86	1.92	1.58	1.48	1.12	1.28	1.75	1.80	1.75	1.72
26.	1.87	2.60	2.98	1.90	1.53	1.45	1.07	1.24	1.73	1.75	1.96	1.67
27.	1.76	2.35	3.35	1.88	1.51	1.52	1.06	1.22	5.08	1.76	1.80	1.63
28.	1.78	2.13	3.34	1.82	1.50	1.59	1.07	2.86	3.59	1.94	1.73	1.63
29.	1.78		3.09	1.77	3.64	1.58	1.09	3.46	2.93	1.94	1.72	1.62
30.	1.79		2.98	1.76	2.17	1.67	1.75	2.84	2.46	1.83	1.69	1.61
31.	1.76		3.00		1.77		1.74	3.52		1.83		1.66

	Extremwerte in m³/s											
am	07.	01.	18.	28.	28.	20.	23.	09.	26.	18.	16.	27.
NQ	1.70	1.70	1.83	1.76	1.45	1.45	1.02	1.09	1.66	1.70	1.57	1.51
HQ	2.03	2.88	3.48	4.44	5.48	3.76	5.29	8.72	7.58	3.48	2.03	1.99
am	23.	13.	27.	02.	29.	05.	10.	28.	27.	06.	26.	08.

	Monatsmittel in m³/s(MQ),l/s.km²(Mq) bzw.Monatssummen in mm (h_A)											
MQ	1.79	1.97	2.33	2.36	1.80	1.64	1.50	1.52	2.24	1.96	1.70	1.74
Mq	4.14	4.55	5.39	5.47	4.16	3.79	3.48	3.51	5.19	4.54	3.93	4.03
h_A	11	11	14	14	11	10	9	9	13	12	10	10

Reihe: 2002-2006	Mittlere Monatsmittel in m³/s (MQ),l/s.km²(Mq) bzw. -summen in mm (h_A)											
MQ	2.65	2.47	3.54	4.32	3.26	3.93	4.44	4.29	3.30	3.88	3.86	3.37
Mq	6.12	5.71	8.18	10.0	7.54	9.08	10.3	9.92	7.63	8.96	8.92	7.80
h_A	16	14	22	26	20	24	27	27	20	24	23	20

Reihe: 1966-2007	Mittlere Monatsmittel mit Extremwerten in m³/s											
NQ	1.14	1.14	1.33	1.36	1.01	0.91	1.02	0.70	0.75	1.02	1.02	1.02
NQ_T	1.14	1.15	1.42	1.40	1.15	1.00	1.03	0.71	0.98	1.18	1.18	1.11
MNQ_T	2.56	2.51	2.95	3.70	2.90	2.44	2.54	2.34	2.47	2.71	3.07	2.90
NMQ	1.32	1.48	1.63	1.86	1.31	1.33	1.50	1.10	1.32	1.38	1.42	1.36
MQ	3.14	3.13	4.53	5.22	3.99	3.60	4.01	3.56	3.55	4.30	4.64	3.83
HMQ	9.46	9.19	8.98	13.1	9.10	8.50	10.8	8.11	6.95	12.9	16.5	9.25
MHQ	4.72	4.79	9.18	9.16	8.26	9.19	11.1	9.93	10.2	10.7	10.5	6.80
HQ	25.6	19.0	18.9	30.0	22.1	26.2	22.7	23.2	29.9	35.4	34.7	20.7

Jahreswerte in m³/s (Q),l/s.km²(Mq), mm (h_A)												
	Berichtsjahr			Reihe: 2002 - 2006			Reihe: 1966 - 2007					
NQ	1.02	23.07.		1.25	25.01.2002		0.70	19.08.1992				
NQ_T	1.05	24.07.					0.71	26.08.1992				
$MJNQ_T$							1.65					
NJMQ							1.88		2007			
MQ,Mq,h_A	1.88	4.34	137	3.62	8.38	264	3.96	9.16	289			
HJMQ							6.08		1979			
MJHQ							19.5					
HQ	8.72	28.08.		26.2	21.06.2004		35.4	24.10.1993				
NNQ seit 1965:	0.70	19.08.1992		HHQ seit 1965:	35.4	24.10.1993						

Berichtsjahr(J) Überschreitungsdauer der Abflüsse in Tagen Reihe(R): 2002-2006											
m³/s	Tage(J)	Tage(R)	m³/s	Tage(J)	Tage(R)	m³/s	Tage(J)	Tage(R)	m³/s	Tage(J)	Tage(R)
10000			500			20.0		0.4	1.00	365	365.2
8000			350			16.0		1.4	0.80		
6000			250			12.0		4.8	0.60		
4000			180			9.00		12.8	0.40		
3000			140			7.00		24.8	0.30		
2000			100			5.00	1	56.4	0.20		
1600			80.0			3.50	7	132.0	0.10		
1200			60.0			2.50	33	251.6	0.06		
900			40.0			1.80	164	316.0	0.03		
700			30.0			1.40	326	357.8	0.00		

Im Nov,Dez nach ergänzten Wasserständen ermittelt

Nr. 747 Wölfnitz
Moosburger Bach

Mst.Nr. 213330 Art: Schreibpegel Einzugsgebiet: 57.4 km²

Monat	I	II	III	IV	V	VI	VII	VIII	IX	X	XI	XII
Tag	Tägliche Abflüsse 2007 in m³/s											
1.	0.14	0.16	0.37	0.84	0.23	0.16	0.09	0.11	0.12	0.27	0.32	0.24
2.	0.16	0.16	0.35	0.86	0.23	0.14	0.07	0.10	0.11	0.29	0.32	0.23
3.	0.15	0.16	0.33	0.82	0.23	0.14	0.12	0.10	0.10	0.27	0.33	0.22
4.	0.15	0.16	0.32	0.77	0.23	0.15	0.15	0.10	0.27	0.31	0.34	0.24
5.	0.14	0.17	0.30	0.73	0.23	0.17	0.17	0.09	0.16	0.35	0.34	0.23
6.	0.14	0.17	0.30	0.68	0.24	0.18	0.10	0.08	0.12	0.69	0.34	0.23
7.	0.14	0.17	0.29	0.70	0.25	0.24	0.09	0.08	0.11	0.69	0.33	0.22
8.	0.14	0.19	0.37	0.70	0.22	0.19	0.08	0.08	0.11	0.53	0.32	0.25
9.	0.14	0.20	0.45	0.72	0.20	0.16	0.08	0.10	0.10	0.52	0.31	0.25
10.	0.14	0.21	0.40	0.67	0.19	0.14	0.30	0.11	0.10	0.58	0.31	0.25
11.	0.14	0.21	0.36	0.63	0.18	0.14	0.23	0.12	0.10	0.51	0.32	0.24
12.	0.14	0.22	0.33	0.58	0.19	0.14	0.17	0.11	0.09	0.55	0.32	0.24
13.	0.14	0.45	0.32	0.54	0.19	0.14	0.15	0.10	0.09	0.52	0.31	0.24
14.	0.14	0.37	0.30	0.56	0.18	0.12	0.14	0.09	0.10	0.44	0.29	0.23
15.	0.14	0.34	0.29	0.59	0.17	0.10	0.12	0.09	0.10	0.45	0.28	0.23
16.	0.13	0.33	0.29	0.43	0.19	0.10	0.12	0.09	0.10	0.40	0.27	0.22
17.	0.13	0.32	0.29	0.40	0.20	0.10	0.10	0.09	0.10	0.40	0.27	0.22
18.	0.13	0.31	0.29	0.39	0.27	0.09	0.08	0.08	0.21	0.46	0.29	0.22
19.	0.13	0.30	0.33	0.38	0.24	0.09	0.07	0.08	0.34	0.40	0.30	0.21
20.	0.13	0.29	0.48	0.36	0.18	0.08	0.06	0.09	0.23	0.31	0.29	0.21
21.	0.13	0.28	0.43	0.35	0.16	0.08	0.06	0.09	0.20	0.30	0.28	0.20
22.	0.15	0.27	0.44	0.34	0.15	0.10	0.05	0.08	0.18	0.40	0.27	0.19
23.	0.19	0.27	0.46	0.33	0.15	0.08	.047	0.11	0.17	0.49	0.27	0.18
24.	0.23	0.28	0.59	0.32	0.14	0.08	.048	0.10	0.16	0.48	0.28	0.17
25.	0.22	0.28	0.73	0.30	0.13	0.08	0.07	0.08	0.15	0.44	0.33	0.17
26.	0.19	0.46	0.80	0.29	0.12	0.08	0.06	0.07	0.19	0.44	0.45	0.17
27.	0.18	0.43	0.98	0.28	0.11	0.07	0.05	0.06	0.53	0.46	0.36	0.16
28.	0.17	0.40	0.99	0.27	0.12	0.07	0.06	0.06	0.44	0.43	0.33	0.16
29.	0.17		0.90	0.25	0.53	0.07	0.10	0.10	0.34	0.42	0.30	0.16
30.	0.17		0.82	0.24	0.25	0.12	0.36	0.17	0.28	0.38	0.27	0.15
31.	0.16		0.81		0.18		0.17	0.17		0.34		0.15

	Extremwerte in m³/s											
am	01.	02.	08.	30.	27.	30.	23.	28.	03.	01.	30.	31.
NQ	0.13	0.16	0.28	0.24	0.10	0.07	.046	0.06	0.09	0.26	0.25	0.15
HQ	0.25	0.51	1.04	0.87	0.98	0.33	0.49	0.24	0.74	0.86	0.48	0.26
am	24.	26.	28.	02.	29.	07.	30.	30.	27.	06.	26.	08.

	Monatsmittel in m³/s(MQ),l/s.km²(Mq) bzw.Monatssummen in mm (h_A)											
MQ	0.15	0.27	0.48	0.51	0.20	0.12	0.12	0.10	0.18	0.44	0.31	0.21
Mq	2.68	4.70	8.29	8.89	3.54	2.10	2.01	1.70	3.15	7.59	5.42	3.64
h_A	7	11	22	23	9	5	5	5	8	20	14	9

Reihe: 2002-2006	Mittlere Monatsmittel in m³/s (MQ),l/s.km²(Mq) bzw. -summen in mm (h_A)											
MQ	0.36	0.29	0.69	0.78	0.42	0.41	0.51	0.56	0.46	0.74	0.68	0.56
Mq	6.33	5.09	12.1	13.6	7.30	7.16	8.97	9.76	7.98	12.8	11.9	9.71
h_A	17	12	32	35	20	19	24	26	21	34	31	25

Reihe: 1984-2007	Mittlere Monatsmittel mit Extremwerten in m³/s											
NQ	.049	.011	0.09	0.09	.051	.027	.022	.007	.011	.035	.022	.051
NQ_T	0.05	.038	0.10	0.10	0.06	.032	.042	.008	.011	0.08	.051	0.07
MNQ_T	0.27	0.23	0.30	0.41	0.26	0.18	0.16	0.14	0.19	0.33	0.38	0.35
NMQ	0.07	0.08	0.13	0.15	0.08	0.07	0.08	.037	0.06	0.18	0.09	0.09
MQ	0.41	0.35	0.69	0.84	0.51	0.39	0.41	0.34	0.43	0.83	0.95	0.62
HMQ	1.55	0.79	1.59	2.32	1.64	1.30	1.57	1.68	1.14	3.16	3.87	1.59
MHQ	0.93	0.68	1.96	1.90	1.40	1.36	1.95	1.76	1.53	2.96	3.31	1.62
HQ	5.65	1.61	5.88	7.80	4.30	6.30	4.59	8.03	3.80	13.5	20.9	8.83

Jahreswerte in m³/s (Q),l/s.km²(Mq), mm (h_A)												
	Berichtsjahr			Reihe: 2002 - 2006			Reihe: 1984 - 2007					
NQ	.046	23.07.		.027	16.06.2002		.007	20.08.2001				
NQ_T	.047	23.07.					.008	19.08.2001				
$MJNQ_T$							0.08					
NJMQ							0.25		1997			
MQ,Mq,h_A	0.26	4.47	141	0.54	9.45	298	0.56	9.83	310			
HJMQ							0.88		1996			
MJHQ							6.23					
HQ	1.04	28.03.		8.03	22.08.2005		20.9	21.11.2000				
NNQ seit 1984:	.007	20.08.2001		HHQ seit 1984:	20.9	21.11.2000						

Berichtsjahr(J) Überschreitungsdauer der Abflüsse in Tagen Reihe(R): 2002-2006											
m³/s	Tage(J)	Tage(R)	m³/s	Tage(J)	Tage(R)	m³/s	Tage(J)	Tage(R)	m³/s	Tage(J)	Tage(R)
10000			500			20.0			1.00		44.6
8000			350			16.0			0.80	9	67.4
6000			250			12.0			0.60	20	103.2
4000			180			9.00			0.40	61	175.2
3000			140			7.00		0.2	0.30	115	225.8
2000			100			5.00		1.0	0.20	192	269.6
1600			80.0			3.50		1.6	0.10	319	331.4
1200			60.0			2.50		5.8	0.06	361	361.2
900			40.0			1.80		14.8	0.03	365	365.2
700			30.0			1.40		23.2	0.00		

Im Dez nach ergänzten Wasserständen ermittelt
Im Dez durch Eis beeinflusst

Abflüsse

Nr. 753 Weinländer Glanfurt

Mst.Nr. 213025 Art: Schreibpegel Einzugsgebiet: 201.3 km²

Monat	I	II	III	IV	V	VI	VII	VIII	IX	X	XI	XII
Tag	Tägliche Abflüsse 2007 in m³/s											
1.	0.86	0.92	1.04	2.31	1.48	1.09	0.83	0.89	0.83	1.40	1.14	1.15
2.	0.92	0.84	1.05	2.39	1.45	1.09	0.91	0.87	0.78	1.36	1.11	1.15
3.	0.89	0.88	1.08	2.40	1.35	1.10	0.90	0.88	0.87	1.32	1.10	1.15
4.	0.87	0.89	1.09	2.40	1.42	1.04	1.04	0.87	0.88	1.31	1.10	1.15
5.	0.87	0.82	1.05	2.45	1.43	1.04	1.04	0.84	0.92	1.31	0.98	1.12
6.	0.86	0.84	1.02	2.51	1.46	1.04	0.93	0.86	0.92	1.27	1.14	1.14
7.	0.85	0.81	1.04	2.50	1.42	1.09	0.92	0.91	0.89	1.23	1.12	1.12
8.	0.85	0.89	1.11	2.55	1.29	1.06	0.87	0.92	0.79	1.17	1.14	1.14
9.	0.84	0.85	1.08	2.49	1.28	1.03	0.97	0.81	0.87	1.32	1.12	1.09
10.	0.84	0.82	1.09	4.04	1.28	1.08	1.21	0.96	0.80	1.28	1.12	1.14
11.	0.84	0.81	1.09	4.57	1.29	1.06	1.03	0.87	0.82	1.30	1.15	1.19
12.	0.84	0.86	1.09	4.57	1.32	0.99	0.96	0.68	0.92	1.26	1.17	1.13
13.	0.84	1.08	1.09	3.26	1.35	1.03	0.97	0.97	0.92	1.24	1.15	1.09
14.	0.84	1.03	1.13	2.13	1.26	0.98	0.94	0.77	0.88	1.21	1.13	1.08
15.	0.84	0.98	1.12	2.10	1.30	0.98	0.93	0.85	0.87	1.23	1.11	1.07
16.	0.84	0.98	1.09	2.04	1.29	0.98	0.85	0.81	1.15	1.21	1.14	1.03
17.	0.73	0.96	1.10	2.02	1.26	0.98	0.85	0.85	0.83	1.20	1.11	1.04
18.	0.76	0.90	1.12	1.96	1.21	0.96	0.79	0.82	0.87	1.20	1.13	1.08
19.	0.77	0.95	1.24	1.96	1.21	0.97	0.71	0.81	1.06	1.17	1.12	1.08
20.	0.79	0.98	1.56	1.96	1.21	0.98	0.76	0.87	1.04	1.17	1.14	1.08
21.	0.76	0.98	1.48	1.96	1.24	0.93	0.77	1.00	1.29	1.14	1.14	1.07
22.	0.80	0.95	1.48	1.89	1.19	0.83	0.76	0.79	1.28	1.14	1.12	1.07
23.	0.91	0.95	1.50	1.87	1.19	0.81	0.70	0.94	1.28	1.13	1.12	1.06
24.	0.97	0.92	1.61	1.82	1.19	0.84	0.74	0.91	1.28	1.18	1.13	1.11
25.	0.98	0.93	1.71	1.77	1.16	0.89	0.70	0.75	1.22	1.15	1.22	1.15
26.	1.20	1.14	1.81	1.71	1.15	0.89	0.70	0.72	1.16	1.14	1.21	1.12
27.	1.45	1.10	2.07	1.73	1.15	0.87	0.73	0.82	1.49	1.16	1.21	1.11
28.	1.41	1.04	2.16	1.67	1.25	0.87	0.84	0.74	1.45	1.18	1.18	1.09
29.	1.14		2.22	1.61	1.36	0.88	0.65	0.94	1.43	1.12	1.15	1.09
30.	0.92		2.28	1.54	1.04	1.01	0.83	0.81	1.36	1.13	1.16	1.03
31.	0.92		2.32		1.15		0.91	0.90		1.16		1.07
	Extremwerte in m³/s											
am	23.	02.	18.	13.	30.	10.	25.	12.	09.	17.	05.	16.
NQ	0.40	0.71	0.62	0.57	0.62	0.66	0.53	0.20	0.44	0.45	0.40	0.98
HQ	2.31	1.56	3.19	9.29	5.89	2.04	2.31	4.82	2.13	2.13	1.85	1.62
am	23.	03.	19.	10.	28.	10.	30.	21.	19.	06.	07.	24.
	Monatsmittel in m³/s(MQ),l/s.km²(Mq) bzw.Monatssummen in mm (h_A)											
MQ	0.91	0.93	1.39	2.34	1.28	0.98	0.86	0.85	1.04	1.22	1.14	1.10
Mq	4.52	4.63	6.88	11.6	6.35	4.87	4.29	4.24	5.16	6.05	5.64	5.48
h_A	12	11	18	30	17	13	11	11	13	16	15	14

Reihe: 2002-2006 **Mittlere Monatsmittel in m³/s (MQ),l/s.km²(Mq) bzw. -summen in mm (h_A)**

MQ	2.11	1.53	1.97	3.51	2.12	1.99	2.38	2.26	2.12	2.29	2.61	2.82
Mq	10.5	7.59	9.80	17.4	10.5	9.89	11.8	11.2	10.5	11.4	12.9	14.0
h_A	28	18	26	45	28	26	32	30	27	30	34	36

Reihe: 1971-2007 **Mittlere Monatsmittel mit Extremwerten in m³/s**

NQ	0.18	0.07	0.06	0.20	0.13	0.08	0.08	0.13	.051	0.08	0.11	0.13
NQ_T	0.49	0.24	0.45	0.70	0.25	0.22	0.22	0.13	0.12	0.15	0.42	0.48
MNQ_T	1.67	1.60	1.56	2.28	1.29	1.00	1.14	0.92	0.95	1.40	1.83	1.88
NMQ	0.76	0.77	0.72	0.95	0.70	0.58	0.44	0.20	0.19	0.57	0.55	0.85
MQ	2.36	2.46	3.03	4.17	2.59	1.87	2.23	1.58	1.81	2.89	3.37	3.00
HMQ	5.73	7.98	8.44	11.5	7.06	5.28	6.86	3.83	4.31	11.3	10.6	7.96
MHQ	4.63	4.93	6.89	7.99	6.32	5.98	6.17	5.01	5.50	6.65	6.90	5.37
HQ	12.1	16.0	15.0	19.0	12.3	13.3	12.7	11.1	11.8	20.0	19.3	15.5

Jahreswerte in m³/s (Q),l/s.km²(Mq), mm (h_A)

	Berichtsjahr			Reihe: 2002 - 2006			Reihe: 1971 - 2007		
NQ	0.20	12.08.		0.15	30.03.2002		.051	02.09.1992	
NQ_T	0.65	29.07.					0.12	03.09.1992	
$MJNQ_T$							0.55		
NJMQ							1.17		2007
MQ,Mq,h_A	1.17	5.81	183	2.31	11.5	362	2.61	13.0	409
HJMQ							4.28		1979
MJHQ							12.0		
HQ	9.29	10.04.		13.3	25.06.2004		20.0	01.10.1973	

NNQ seit 1971: .051 02.09.1992 **HHQ seit** 1971: 20.0 01.10.1973

Berichtsjahr(J) Überschreitungsdauer der Abflüsse in Tagen Reihe(R): 2002-2006

m³/s	Tage(J)	Tage(R)	m³/s	Tage(J)	Tage(R)	m³/s	Tage(J)	Tage(R)	m³/s	Tage(J)	Tage(R)
10000			500			20.0			1.00	223	306.8
8000			350			16.0			0.80	341	357.4
6000			250			12.0			0.60	365	365.2
4000			180			9.00		1.6	0.40		
3000			140			7.00		8.4	0.30		
2000			100			5.00		28.4	0.20		
1600			80.0			3.50	3	48.0	0.10		
1200			60.0			2.50	7	113.2	0.06		
900			40.0			1.80	30	208.8	0.03		
700			30.0			1.40	54	239.8	0.00		

durch Seeschleuse beeinflusst
Im Jän,Sep,Okt,Nov nach ergänzten Wasserständen ermittelt

Nr. 754 Zell Glan

Mst.Nr. 213033 Art: Schreibpegel Einzugsgebiet: 817.9 km²

Monat	I	II	III	IV	V	VI	VII	VIII	IX	X	XI	XII
Tag	Tägliche Abflüsse 2007 in m³/s											
1.	5.50	3.67	4.59	8.47	4.57	3.60	3.06	3.30	4.14	4.89	4.18	3.82
2.	4.51	3.61	4.58	8.99	4.45	3.61	3.00	3.09	3.62	4.68	4.15	3.80
3.	3.93	3.59	4.61	8.83	4.23	3.59	3.48	3.11	3.52	4.48	4.13	3.83
4.	3.85	3.54	4.66	8.91	4.41	3.46	4.18	3.05	5.80	4.43	4.03	3.69
5.	3.80	3.49	4.57	8.51	5.00	3.65	4.09	2.90	4.53	4.25	4.31	3.70
6.	3.72	3.47	4.51	8.21	4.55	4.09	3.42	2.89	3.98	5.66	4.04	3.62
7.	3.67	3.54	4.50	7.90	4.42	4.04	3.21	2.86	3.78	5.40	3.94	3.65
8.	3.71	3.64	5.29	7.86	4.15	3.88	3.24	2.86	3.55	4.65	3.89	3.90
9.	3.61	3.64	5.90	7.81	4.08	3.86	3.63	2.80	3.31	4.71	3.84	3.87
10.	3.61	3.61	5.16	8.98	4.01	3.82	6.80	3.02	3.27	4.65	3.81	3.86
11.	3.59	3.53	4.92	9.35	3.93	3.57	5.54	3.09	3.45	4.48	3.89	3.83
12.	3.57	3.58	4.83	9.16	4.16	3.63	4.33	2.98	3.22	4.36	4.00	3.82
13.	3.51	5.38	4.79	8.05	4.06	3.52	3.98	3.15	3.13	4.30	3.82	3.74
14.	3.44	4.87	4.73	6.72	3.85	3.32	3.71	2.92	3.21	4.12	3.80	3.65
15.	3.48	4.44	4.60	6.46	3.73	3.20	3.56	3.04	3.20	4.11	3.74	3.64
16.	3.42	4.29	4.53	6.16	3.82	3.25	3.42	2.87	3.14	4.07	3.70	3.55
17.	3.32	4.15	4.29	5.96	3.79	3.24	3.30	3.08	3.04	4.05	3.58	3.52
18.	3.35	4.03	4.13	6.04	3.87	3.19	3.03	3.01	4.14	4.17	3.71	3.50
19.	3.36	4.02	4.91	5.91	3.68	3.14	2.86	2.85	5.89	4.05	3.72	3.41
20.	3.48	4.00	5.31	5.95	3.54	3.12	2.79	3.27	4.45	3.90	3.69	3.31
21.	3.38	3.97	5.21	5.93	3.50	3.06	2.75	3.38	4.11	3.81	3.65	3.27
22.	3.53	3.87	5.34	5.67	3.35	2.97	2.67	3.02	3.92	3.92	3.65	3.21
23.	4.16	3.90	5.90	5.46	3.43	2.89	2.65	3.38	3.74	4.00	3.64	3.21
24.	4.31	3.86	6.73	5.25	3.55	2.91	2.73	3.39	3.70	4.42	3.61	3.33
25.	4.15	3.90	7.48	5.12	3.42	2.91	2.85	3.03	3.68	4.14	3.99	3.29
26.	4.16	5.56	7.96	5.01	3.13	2.88	2.57	2.88	3.77	4.04	4.49	3.24
27.	4.31	5.20	9.00	4.98	3.03	2.96	2.48	2.96	7.77	4.03	4.31	3.17
28.	4.25	4.66	8.97	4.88	3.19	3.10	2.63	3.13	6.79	4.34	4.07	3.16
29.	4.06		8.58	4.77	6.20	2.97	2.70	5.70	6.01	4.54	3.95	3.15
30.	3.83		8.34	4.74	4.49	3.49	4.86	4.72	5.20	4.43	3.91	3.05
31.	3.71		8.22		3.83		4.05	5.59		4.36		3.22
	Extremwerte in m³/s											
am	17.	04.	18.	30.	27.	23.	24.	28.	17.	17.	16.	27.
NQ	2.98	3.29	3.93	4.23	2.88	2.69	2.18	2.45	2.79	3.28	3.19	2.70
HQ	6.46	6.45	9.46	12.2	7.04	5.46	8.49	8.18	9.50	6.79	5.12	4.10
am	01.	26.	27.	10.	29.	10.	10.	29.	27.	06.	26.	03.
	Monatsmittel in m³/s(MQ),l/s.km²(Mq) bzw.Monatssummen in mm (h_A)											
MQ	3.82	4.04	5.71	6.87	3.98	3.36	3.47	3.27	4.17	4.37	3.91	3.52
Mq	4.66	4.93	6.99	8.40	4.87	4.11	4.24	4.00	5.10	5.34	4.78	4.30
h_A	12	12	19	22	13	11	11	11	13	14	12	11

Reihe: 2002-2006 **Mittlere Monatsmittel in m³/s (MQ),l/s.km²(Mq) bzw. -summen in mm (h_A)**

MQ	6.96	5.63	8.01	11.4	7.53	7.88	9.17	8.78	7.23	8.51	9.11	8.92
Mq	8.52	6.88	9.79	14.0	9.21	9.63	11.2	10.7	8.84	10.4	11.1	10.9
h_A	23	17	26	36	25	25	30	29	23	28	29	28

Reihe: 1971-2007 **Mittlere Monatsmittel mit Extremwerten in m³/s**

NQ	2.92	3.29	3.15	3.44	2.88	2.44	2.18	2.45	2.79	3.02	3.02	2.70
NQ_T	3.25	3.47	3.57	3.56	3.03	2.65	2.48	2.80	3.04	3.16	3.21	3.05
MNQ_T	6.57	6.43	6.95	8.48	6.57	5.62	5.78	5.25	5.35	6.44	7.44	7.18
NMQ	3.60	3.89	4.17	4.17	3.49	3.25	3.47	3.27	3.62	3.60	3.91	3.52
MQ	7.94	7.96	10.6	12.7	9.42	7.93	8.92	7.13	7.44	10.4	11.3	9.80
HMQ	21.8	27.1	23.8	34.6	24.3	18.9	23.9	15.4	13.8	33.9	38.2	23.6
MHQ	11.7	11.3	19.9	20.7	16.7	16.3	19.4	15.8	16.4	20.7	21.3	16.2
HQ	49.3	59.6	44.3	65.0	43.9	51.6	52.4	49.1	50.6	67.0	72.4	53.0

Jahreswerte in m³/s (Q),l/s.km²(Mq), mm (h_A)

	Berichtsjahr			Reihe: 2002 - 2006			Reihe: 1971 - 2007		
NQ	2.18	24.07.		2.92	05.01.2002		2.18	24.07.2007	
NQ_T	2.48	27.07.					2.48	27.07.2007	
$MJNQ_T$							4.19		
NJMQ							4.20		2007
MQ,Mq,h_A	4.20	5.14	162	8.28	10.1	319	9.30	11.4	359
HJMQ							14.8		1979
MJHQ							40.5		
HQ	12.2	10.04.		49.1	22.08.2005		72.4	21.11.2000	

NNQ seit 1967: 2.44 08.06.1998 **HHQ seit** 1967: 72.4 21.11.2000

Berichtsjahr(J) Überschreitungsdauer der Abflüsse in Tagen Reihe(R): 2002-2006

m³/s	Tage(J)	Tage(R)	m³/s	Tage(J)	Tage(R)	m³/s	Tage(J)	Tage(R)	m³/s	Tage(J)	Tage(R)
10000			500			20.0		14.8	1.00		
8000			350			16.0		27.6	0.80		
6000			250			12.0		51.0	0.60		
4000			180			9.00	3	100.2	0.40		
3000			140			7.00	21	176.8	0.30		
2000			100			5.00	59	269.4	0.20		
1600			80.0			3.50	261	363.8	0.10		
1200			60.0			2.50	364	365.2	0.06		
900			40.0		0.6	1.80	365		0.03		
700			30.0		3.4	1.40			0.00		

durch Seeschleuse beeinflusst
Im Dez nach ergänzten Wasserständen ermittelt

Abflüsse

Nr. 755 Gumisch
Gurk

Mst.Nr. 213041 Art: Schreibpegel Einzugsgebiet: 2555.4 km²

Monat	I	II	III	IV	V	VI	VII	VIII	IX	X	XI	XII
Tag	Tägliche Abflüsse 2007 in m³/s											
1.	15.0	12.6	15.4	25.1	20.0	18.7	24.0	19.4	25.3	26.7	20.3	16.9
2.	15.0	12.9	15.3	27.8	19.5	18.1	22.1	18.0	21.8	25.2	19.8	16.9
3.	14.0	13.0	15.1	28.5	19.2	18.1	24.9	17.6	20.6	24.0	19.5	17.0
4.	13.2	12.8	14.7	28.5	19.4	19.7	26.4	18.3	30.1	23.2	19.2	17.0
5.	13.0	12.7	14.4	26.7	23.4	21.7	33.4	16.5	26.5	22.5	18.8	16.5
6.	12.5	12.7	14.2	26.1	21.4	24.2	27.6	15.5	23.3	26.0	18.1	16.4
7.	12.4	13.1	14.4	26.0	20.4	22.7	25.7	15.2	22.7	28.0	18.0	16.3
8.	12.5	13.3	16.0	26.9	18.8	22.4	25.0	15.2	21.3	24.8	17.9	17.5
9.	12.4	13.3	18.9	27.3	18.5	23.0	25.6	15.2	20.0	24.0	17.8	17.0
10.	12.4	13.4	16.6	28.3	18.0	21.5	42.1	16.9	19.3	23.4	17.6	17.0
11.	12.3	13.1	15.6	29.3	17.4	21.1	44.2	17.0	19.3	22.6	18.2	16.7
12.	12.4	13.0	15.1	29.1	18.8	21.6	37.2	16.8	18.5	22.1	18.6	16.4
13.	12.6	17.2	14.9	28.7	22.8	21.7	34.2	16.8	17.9	21.6	18.0	16.3
14.	12.4	16.5	14.6	27.4	18.9	21.1	31.8	17.5	17.5	20.9	17.5	16.0
15.	12.3	15.2	14.5	27.5	17.5	22.4	29.8	21.3	17.3	20.6	17.2	15.3
16.	12.1	14.7	14.3	26.9	18.7	20.7	27.9	17.3	16.7	20.4	16.8	15.0
17.	12.0	14.3	14.3	26.5	18.9	19.7	26.4	16.1	16.4	20.0	16.4	15.2
18.	12.0	13.9	14.2	25.9	18.6	18.8	25.0	17.0	17.8	19.9	16.6	14.8
19.	12.1	13.7	15.6	25.5	17.6	21.8	23.7	16.3	28.1	20.4	16.6	14.1
20.	16.6	13.5	19.1	24.9	16.8	19.1	22.8	16.5	21.9	19.6	16.5	13.6
21.	14.6	13.6	18.6	24.1	16.3	21.9	21.8	20.8	19.6	19.3	16.4	13.3
22.	13.7	13.4	18.2	23.5	15.8	18.8	21.0	17.8	18.6	19.1	16.5	13.3
23.	14.7	13.5	18.7	23.0	15.9	18.2	20.4	17.7	17.8	19.0	16.6	13.2
24.	15.1	13.5	20.9	22.7	16.7	19.0	20.1	18.5	17.3	20.3	17.4	13.9
25.	14.3	13.7	21.9	22.5	16.2	17.8	21.2	17.1	16.9	20.1	18.9	13.9
26.	13.5	16.5	22.7	21.8	15.3	16.8	19.8	15.8	16.7	19.7	20.5	13.4
27.	13.0	16.4	24.8	21.6	15.4	23.5	19.1	15.4	31.8	19.9	18.8	12.8
28.	13.0	15.2	24.8	21.0	15.4	24.7	20.3	15.7	34.0	22.5	17.9	12.7
29.	13.1		23.7	20.4	26.3	22.8	21.5	24.6	33.3	24.5	17.2	12.5
30.	13.0		23.3	20.2	25.9	24.7	28.4	23.6	29.3	21.7	16.9	12.3
31.	12.8		23.2		20.4		25.2	34.8		21.1		12.8
	Extremwerte in m³/s											
am	15.	04.	07.	30.	27.	26.	27.	10.	26.	18.	20.	21.
NQ	10.4	11.3	13.3	19.2	13.9	15.8	18.0	12.6	15.2	18.0	11.3	11.3
HQ	18.4	19.3	26.0	33.7	37.5	31.0	54.3	41.5	49.9	31.3	22.0	18.9
am	20.	13.	27.	02.	29.	21.	10.	31.	27.	06.	26.	03.
	Monatsmittel in m³/s(MQ),l/s.km²(Mq) bzw.Monatssummen in mm (h_A)											
MQ	13.2	14.0	17.7	25.5	18.8	20.9	26.4	18.1	21.9	22.0	17.9	15.0
Mq	5.17	5.46	6.92	9.96	7.37	8.17	10.3	7.09	8.57	8.62	7.00	5.88
h_A	14	13	19	26	20	21	28	19	22	23	18	15

Reihe: 2002-2006 **Mittlere Monatsmittel in m³/s (MQ),l/s.km²(Mq) bzw. -summen in mm (h_A)**

MQ	18.4	16.1	20.0	29.2	28.1	27.8	32.3	34.6	30.3	33.0	28.9	25.7
Mq	7.19	6.30	7.83	11.4	11.0	10.9	12.7	13.5	11.9	12.9	11.3	10.1
h_A	19	15	21	30	29	28	34	36	31	35	29	26

Reihe: 1951-2007 **Mittlere Monatsmittel mit Extremwerten in m³/s**

NQ	9.17	10.3	8.91	8.91	11.6	9.31	9.70	9.05	8.36	8.50	10.6	7.82
NQ_T	9.96	11.3	11.3	11.1	13.1	11.8	11.3	9.96	9.70	9.50	12.2	8.85
MNQ_T	17.2	17.0	19.5	27.6	27.1	24.3	23.1	22.1	21.6	22.1	23.8	20.6
NMQ	11.4	12.5	13.8	15.0	16.8	14.6	13.3	12.6	10.3	14.8	14.0	12.1
MQ	20.9	20.4	26.9	35.5	37.8	33.6	33.5	31.0	29.9	32.3	33.0	27.2
HMQ	53.1	49.5	62.7	90.9	81.5	78.5	75.5	88.2	75.9	84.5	97.5	62.8
MHQ	29.0	28.5	46.1	53.2	60.2	59.1	68.8	60.2	60.3	64.2	58.8	41.8
HQ	134	99.2	99.0	200	152	145	171	185	230	267	177	125

Jahreswerte in m³/s (Q),l/s.km²(Mq), mm (h_A)

	Berichtsjahr			Reihe: 2002 - 2006			Reihe: 1951 - 2007		
NQ	10.4	15.01.		8.91	08.04.2003		7.82	25.12.2001	
NQ_T	12.0	18.01.					8.85	25.12.2001	
$MJNQ_T$							13.3		
NJMQ							18.7		1971
MQ,Mq,h_A	19.3	7.55	238	27.1	10.6	335	30.2	11.8	373
HJMQ							50.4		1965
MJHQ							114		
HQ	54.3	10.07.		143	06.10.2005		267		25.10.1993

NNQ seit 1951: 7.82 25.12.2001 **HHQ seit** 1951: 267 25.10.1993

Berichtsjahr(J) Überschreitungsdauer der Abflüsse in Tagen Reihe(R): 2002-2006

m³/s	Tage(J)	Tage(R)	m³/s	Tage(J)	Tage(R)	m³/s	Tage(J)	Tage(R)	m³/s	Tage(J)	Tage(R)
10000			500			20.0	139	209.8	1.00		
8000			350			16.0	266	292.4	0.80		
6000			250			12.0	365	351.8	0.60		
4000			180			9.00		365.2	0.40		
3000			140		0.2	7.00			0.30		
2000			100		1.8	5.00			0.20		
1600			80.0		6.4	3.50			0.10		
1200			60.0		14.0	2.50			0.06		
900			40.0	2	54.2	1.80			0.03		
700			30.0	11	111.0	1.40			0.00		

durch Seeschleuse beeinflusst

Nr. 757 Kaunz
Wölfnitzbach

Mst.Nr. 213389 Art: Schreibpegel Einzugsgebiet: 28.1 km²

Monat	I	II	III	IV	V	VI	VII	VIII	IX	X	XI	XII
Tag	Tägliche Abflüsse 2007 in m³/s											
1.	0.17	0.19	0.15	0.36	0.21	0.23	0.44	0.25	0.30	0.27	0.22	0.28
2.	0.17	0.21	0.15	0.36	0.20	0.21	0.44	0.24	0.29	0.25	0.21	0.30
3.	0.15	0.20	0.14	0.36	0.20	0.20	0.29	0.27	0.30	0.24	0.22	0.32
4.	0.16	0.18	0.15	0.39	0.22	0.29	0.47	0.24	0.50	0.24	0.25	0.29
5.	0.16	0.17	0.17	0.32	0.26	0.38	0.34	0.20	0.34	0.24	0.25	0.28
6.	0.17	0.17	0.17	0.28	0.33	0.29	0.29	0.19	0.35	0.35	0.28	0.27
7.	0.17	0.18	0.18	0.30	0.31	0.27	0.26	0.20	0.35	0.27	0.27	0.27
8.	0.17	0.18	0.27	0.33	0.24	0.32	0.27	0.21	0.30	0.23	0.26	0.30
9.	0.17	0.17	0.25	0.28	0.22	0.30	0.27	0.21	0.27	0.22	0.25	0.29
10.	0.17	0.17	0.21	0.27	0.24	0.27	0.46	0.22	0.24	0.23	0.25	0.29
11.	0.17	0.16	0.21	0.25	0.23	0.27	0.33	0.25	0.24	0.23	0.27	0.28
12.	0.17	0.16	0.21	0.23	0.29	0.30	0.29	0.23	0.23	0.22	0.27	0.28
13.	0.17	0.21	0.20	0.23	0.28	0.31	0.26	0.28	0.23	0.24	0.25	0.29
14.	0.17	0.17	0.20	0.26	0.25	0.34	0.24	0.30	0.24	0.23	0.26	0.27
15.	0.17	0.16	0.20	0.26	0.25	0.32	0.23	0.33	0.22	0.22	0.25	0.25
16.	0.18	0.15	0.20	0.25	0.27	0.31	0.22	0.25	0.23	0.22	0.23	0.27
17.	0.19	0.14	0.20	0.23	0.24	0.32	0.21	0.29	0.24	0.22	0.23	0.25
18.	0.19	0.15	0.19	0.22	0.23	0.35	0.21	0.28	0.40	0.25	0.25	0.22
19.	0.20	0.15	0.23	0.22	0.21	0.40	0.20	0.24	0.44	0.22	0.25	0.24
20.	0.20	0.14	0.23	0.22	0.20	0.36	0.20	0.26	0.27	0.21	0.25	0.23
21.	0.19	0.16	0.23	0.23	0.21	0.37	0.20	0.26	0.25	0.20	0.25	0.25
22.	0.19	0.17	0.21	0.23	0.20	0.34	0.18	0.23	0.24	0.21	0.28	0.26
23.	0.20	0.16	0.22	0.22	0.20	0.33	0.19	0.27	0.26	0.23	0.27	0.26
24.	0.20	0.14	0.24	0.23	0.19	0.35	0.21	0.26	0.27	0.26	0.30	0.25
25.	0.20	0.13	0.25	0.23	0.20	0.36	0.22	0.23	0.26	0.26	0.38	0.23
26.	0.19	0.20	0.26	0.23	0.20	0.36	0.20	0.24	0.26	0.25	0.30	0.21
27.	0.18	0.17	0.28	0.24	0.20	0.40	0.20	0.22	0.47	0.24	0.30	0.22
28.	0.21	0.15	0.30	0.25	0.21	0.41	0.21	0.23	0.41	0.31	0.26	0.21
29.	0.20		0.31	0.24	0.40	0.39	0.20	0.40	0.31	0.26	0.27	0.20
30.	0.21		0.32	0.22	0.29	0.47	0.56	0.40	0.27	0.24	0.28	0.20
31.	0.21		0.31		0.26		0.30	0.39		0.23		0.20
	Extremwerte in m³/s											
am	27.	25.	17.	13.	24.	08.	22.	06.	14.	19.	03.	27.
NQ	0.10	0.13	0.12	0.21	0.18	0.19	0.18	0.18	0.14	0.11	0.17	0.17
HQ	0.26	0.31	0.37	0.49	1.10	1.08	1.32	0.81	1.56	0.58	0.48	0.35
am	01.	13.	08.	04.	06.	05.	04.	14.	18.	06.	25.	02.
	Monatsmittel in m³/s(MQ),l/s.km²(Mq) bzw.Monatssummen in mm (h_A)											
MQ	0.18	0.17	0.22	0.26	0.24	0.33	0.28	0.26	0.30	0.24	0.26	0.26
Mq	6.48	5.97	7.87	9.42	8.53	11.7	9.86	9.25	10.7	8.60	9.35	9.14
h_A	17	14	21	24	23	30	26	25	28	23	24	24

Reihe: 2002-2006 **Mittlere Monatsmittel in m³/s (MQ),l/s.km²(Mq) bzw. -summen in mm (h_A)**

MQ	0.23	0.22	0.26	0.33	0.33	0.39	0.32	0.42	0.43	0.41	0.34	0.30
Mq	8.24	7.75	9.20	11.7	11.7	13.8	11.3	14.8	15.2	14.5	12.3	10.7
h_A	22	19	25	30	31	36	30	40	40	39	32	28

Reihe: 1988-2007 **Mittlere Monatsmittel mit Extremwerten in m³/s**

NQ	.034	.034	0.07	.039	.050	.034	.009	0.09	.050	0.08	0.05	.050
NQ_T	0.08	0.11	0.12	0.10	0.10	0.11	0.11	0.11	0.13	0.17	0.14	0.13
MNQ_T	0.21	0.20	0.20	0.24	0.26	0.23	0.23	0.25	0.27	0.28	0.28	0.26
NMQ	0.16	0.13	0.16	0.15	0.16	0.17	0.14	0.17	0.17	0.20	0.18	0.17
MQ	0.27	0.25	0.27	0.33	0.34	0.33	0.36	0.36	0.37	0.39	0.38	0.32
HMQ	0.44	0.40	0.42	0.52	0.65	0.93	0.73	0.75	0.84	0.80	0.79	0.62
MHQ	0.50	0.38	0.53	0.73	1.12	1.29	1.77	1.87	1.78	1.31	1.10	0.57
HQ	2.21	0.68	1.20	1.56	2.54	4.93	4.25	3.99	4.29	2.84	3.43	1.66

Jahreswerte in m³/s (Q),l/s.km²(Mq), mm (h_A)

	Berichtsjahr			Reihe: 2002 - 2006			Reihe: 1988 - 2007		
NQ	0.10	27.01.		0.07	01.05.2002		.009		01.07.1993
NQ_T	0.13	25.02.					0.08		07.01.1990
$MJNQ_T$							0.14		
NJMQ							0.25		2002
MQ,Mq,h_A	0.25	8.91	281	0.33	11.8	372	0.33	11.8	373
HJMQ							0.44		1996
MJHQ							3.05		
HQ	1.56	18.09.		4.93	20.06.2004		4.93		20.06.2004

NNQ seit 1988: .009 01.07.1993 **HHQ seit** 1988: 4.93 20.06.2004

Berichtsjahr(J) Überschreitungsdauer der Abflüsse in Tagen Reihe(R): 2002-2006

m³/s	Tage(J)	Tage(R)	m³/s	Tage(J)	Tage(R)	m³/s	Tage(J)	Tage(R)	m³/s	Tage(J)	Tage(R)
10000			500			20.0			1.00		6.2
8000			350			16.0			0.80		13.8
6000			250			12.0			0.60		29.8
4000			180			9.00			0.40	17	81.6
3000			140			7.00			0.30	70	144.0
2000			100			5.00			0.20	307	272.2
1600			80.0			3.50			0.10	365	365.2
1200			60.0			2.50		0.2	0.06		
900			40.0			1.80		0.8	0.03		
700			30.0			1.40		2.6	0.00		

Abflüsse

Nr. 760 St.Gertraud Lavant

Mst.Nr. 213082 Art: Schreibpegel Einzugsgebiet: 380.2 km²

Monat	I	II	III	IV	V	VI	VII	VIII	IX	X	XI	XII
Tag	Tägliche Abflüsse 2007 in m³/s											
1.	3.20	2.83	3.03	4.75	3.63	3.43	3.81	3.91	4.53	4.21	3.92	3.30
2.	3.05	2.75	3.17	7.16	3.63	4.22	3.47	3.63	4.11	4.04	3.74	3.33
3.	2.90	2.75	3.00	6.28	3.62	4.13	4.90	4.21	4.36	3.89	3.74	3.53
4.	2.87	2.71	2.87	6.64	4.48	4.85	6.15	3.87	7.51	3.82	3.74	3.25
5.	2.87	2.65	2.78	5.55	5.85	6.38	5.02	3.49	4.77	3.78	3.63	3.17
6.	2.87	2.71	2.75	5.45	4.26	5.31	4.01	3.34	4.73	3.98	3.57	3.15
7.	2.87	3.08	2.97	5.81	3.92	5.02	3.72	3.68	4.61	3.75	3.52	3.19
8.	2.87	2.91	4.73	5.97	3.76	4.55	3.63	3.36	4.25	3.62	3.52	3.71
9.	2.87	2.98	3.88	5.84	3.95	4.45	4.24	3.30	4.10	3.52	3.61	3.37
10.	2.88	2.87	3.16	6.09	3.55	4.24	10.3	3.61	3.96	3.47	3.52	3.33
11.	2.87	2.79	2.98	6.13	3.40	4.13	6.68	3.64	4.03	3.39	3.73	3.18
12.	2.84	2.83	2.91	6.35	5.76	4.55	5.75	3.61	3.82	3.32	3.64	3.17
13.	2.73	3.96	2.83	6.72	5.14	4.21	5.35	3.56	3.56	3.24	3.45	3.14
14.	2.75	3.08	2.81	6.86	3.80	7.09	5.03	3.52	3.32	3.21	3.39	2.92
15.	2.73	2.98	2.77	6.74	4.13	5.97	4.77	3.55	3.28	3.17	3.29	2.66
16.	2.68	2.88	2.76	6.43	4.14	4.43	4.53	3.09	3.17	3.13	3.17	3.07
17.	2.64	2.79	2.73	6.14	4.14	4.30	4.28	3.83	3.14	3.05	3.17	2.98
18.	2.68	2.72	2.73	5.87	3.97	3.92	4.09	3.89	5.30	3.33	3.26	2.53
19.	5.57	2.69	3.29	5.61	3.53	4.27	3.95	3.23	6.58	3.18	3.23	2.88
20.	5.25	2.68	3.40	5.22	3.39	3.84	3.68	5.16	3.91	3.08	3.18	3.02
21.	3.51	2.68	3.07	4.72	3.28	3.60	3.50	4.21	3.60	3.07	3.21	2.78
22.	3.32	2.74	2.98	4.56	3.25	3.59	3.38	3.55	3.44	3.22	3.50	2.77
23.	3.28	2.80	3.04	4.44	3.42	3.50	3.32	3.96	3.31	3.44	4.11	2.97
24.	3.23	2.86	3.45	4.46	3.57	3.44	3.69	4.06	3.23	3.96	4.07	3.15
25.	2.73	2.81	3.50	4.34	3.33	3.24	3.81	3.36	3.15	4.18	4.48	2.91
26.	2.64	3.56	3.95	4.14	3.10	3.30	3.32	3.17	3.18	4.33	4.03	2.76
27.	2.57	3.04	4.06	3.99	3.00	4.86	3.63	3.03	7.78	4.95	3.56	2.65
28.	2.93	3.02	3.92	3.84	3.09	3.69	4.77	3.54	7.60	6.80	3.31	2.59
29.	3.02		3.90	3.70	7.77	3.45	4.35	5.29	5.14	4.87	3.26	2.51
30.	2.84		3.89	3.76	4.28	5.80	8.34	8.19	4.50	4.32	3.29	2.54
31.	2.75		4.10		3.69		4.59	6.27		4.18		2.80
	Extremwerte in m³/s											
am	02.	01.	09.	19.	05.	21.	08.	17.	10.	26.	16.	18.
NQ	1.61	1.23	1.59	3.02	2.87	2.33	2.59	2.59	1.89	1.10	1.89	1.70
HQ	10.7	5.19	7.48	9.46	12.9	30.5	15.3	14.9	16.7	11.3	5.19	3.87
am	19.	13.	08.	19.	29.	14.	30.	30.	18.	28.	15.	03.
	Monatsmittel in m³/s(MQ),l/s.km²(Mq) bzw.Monatssummen in mm (h_A)											
MQ	3.06	2.90	3.27	5.45	3.99	4.39	4.65	3.94	4.40	3.79	3.56	3.01
Mq	8.04	7.62	8.60	14.3	10.5	11.6	12.2	10.4	11.6	9.97	9.36	7.92
h_A	22	18	23	37	28	30	33	28	30	27	24	21

Reihe: 2002-2006	Mittlere Monatsmittel in m³/s (MQ),l/s.km²(Mq) bzw. -summen in mm (h_A)											
MQ	2.65	2.51	3.13	4.82	5.21	5.52	5.87	6.94	5.52	5.39	4.38	4.05
Mq	6.97	6.60	8.24	12.7	13.7	14.5	15.4	18.3	14.5	14.2	11.5	10.7
h_A	19	16	22	33	37	38	41	49	38	38	30	28
Reihe: 1951-2007	**Mittlere Monatsmittel mit Extremwerten in m³/s**											
NQ	0.66	0.71	0.72	1.44	1.92	1.71	1.56	1.63	1.81	0.64	1.30	1.19
NQ_T	1.03	1.06	1.45	1.59	2.18	1.97	1.71	1.78	1.92	2.18	1.84	1.52
MNQ_T	2.53	2.56	2.78	3.98	5.26	4.79	4.67	4.30	4.11	4.10	3.93	3.13
NMQ	1.62	1.91	1.96	2.76	3.10	2.73	2.60	2.19	2.53	2.51	2.34	1.85
MQ	3.34	3.25	3.87	6.20	7.82	7.13	7.08	6.77	5.95	5.81	5.27	4.26
HMQ	6.06	5.49	7.43	12.0	17.8	16.4	15.9	19.1	11.7	11.3	10.5	7.28
MHQ	5.69	5.55	8.91	14.5	19.1	25.0	27.4	27.0	21.3	18.5	12.2	9.88
HQ	19.1	14.7	23.0	88.0	87.2	93.0	66.5	94.0	56.6	65.0	33.8	90.0

Jahreswerte in m³/s (Q),l/s.km²(Mq), mm (h_A)	Berichtsjahr			Reihe: 2002 - 2006			Reihe: 1951 - 2007		
NQ	1.10	26.10.		0.64	11.10.2006		0.64	11.10.2006	
NQ_T	2.51	29.12.					1.03	02.01.1979	
$MJNQ_T$							2.03		
NJMQ							3.05		1971
MQ,Mq,h_A	3.87	10.2	321	4.70	12.4	390	5.57	14.7	462
HJMQ							9.01		1965
MJHQ							44.3		
HQ	30.5	14.06.		53.5	26.08.2005		94.0	01.08.1965	
NNQ seit 1951:	0.64	11.10.2006		**HHQ seit** 1951:	94.0	01.08.1965			

Berichtsjahr(J) Überschreitungsdauer der Abflüsse in Tagen Reihe(R): 2002-2006												
m³/s	Tage(J)	Tage(R)	m³/s	Tage(J)	Tage(R)	m³/s	Tage(J)	Tage(R)	m³/s	Tage(J)	Tage(R)	
10000			500			20.0		2.4	1.00		365.2	
8000			350			16.0		4.4	0.80			
6000			250			12.0		11.2	0.60			
4000			180			9.00	1	26.8	0.40			
3000			140			7.00	9	51.0	0.30			
2000			100			5.00	50	111.8	0.20			
1600			80.0			3.50	198	196.0	0.10			
1200			60.0			2.50	365	312.0	0.06			
900			40.0			1.80		354.2	0.03			
700			30.0		0.4	1.40		364.6	0.00			

Im Dez nach ergänzten Wasserständen ermittelt

Nr. 762 Fischering Lavant

Mst.Nr. 213371 Art: Schreibpegel Einzugsgebiet: 715.6 km²

Monat	I	II	III	IV	V	VI	VII	VIII	IX	X	XI	XII
Tag	Tägliche Abflüsse 2007 in m³/s											
1.	4.97	4.58	4.88	7.31	6.26	5.32	6.83	6.20	7.44	7.65	6.31	5.60
2.	5.11	4.44	5.04	10.2	6.13	5.97	6.58	5.76	6.87	7.41	5.97	5.72
3.	4.76	4.40	4.87	8.76	5.98	6.06	8.75	6.78	7.15	6.86	6.03	6.21
4.	4.66	4.38	4.72	9.46	7.35	8.04	12.3	6.36	14.6	6.36	6.02	6.03
5.	4.67	4.32	4.61	7.79	10.0	11.1	9.21	5.63	8.10	6.29	6.06	5.61
6.	4.73	4.38	4.63	7.61	7.26	9.48	7.31	5.41	7.79	6.94	6.13	5.43
7.	4.72	4.96	4.97	8.17	6.80	8.87	6.78	5.50	7.97	6.40	6.03	5.54
8.	4.62	4.72	7.16	8.69	6.34	8.00	6.69	5.37	7.71	6.30	5.90	7.29
9.	4.64	4.81	6.59	8.15	6.69	7.81	7.41	5.33	7.24	6.09	6.10	6.15
10.	4.69	4.69	5.31	8.61	5.98	7.45	18.3	5.91	6.99	5.94	5.82	6.17
11.	4.54	4.55	4.96	8.81	5.72	7.10	10.5	6.23	6.89	5.93	6.17	5.87
12.	4.68	4.61	4.82	9.07	9.42	7.94	8.92	6.60	6.62	5.74	6.10	5.83
13.	4.46	6.96	4.76	9.66	8.67	7.41	8.19	6.80	6.47	5.56	5.78	5.67
14.	4.43	5.17	4.77	9.89	6.33	12.6	7.64	6.65	6.45	5.42	5.78	5.31
15.	4.44	4.88	4.73	9.66	6.84	10.4	7.28	6.43	6.33	5.52	5.54	4.86
16.	4.34	4.76	4.63	9.28	7.08	8.28	6.90	5.45	6.10	5.24	5.30	5.41
17.	4.39	4.62	4.65	8.84	6.77	7.90	6.62	7.16	5.77	5.10	5.23	5.20
18.	4.41	4.50	4.60	8.46	6.72	8.48	6.38	7.30	9.33	5.31	5.31	4.31
19.	7.09	4.43	6.01	8.06	5.89	8.93	6.19	5.70	11.9	5.31	5.47	4.45
20.	7.73	4.42	5.96	7.80	5.70	7.45	5.76	8.12	6.23	4.97	5.38	4.63
21.	5.40	4.45	5.46	7.62	5.56	7.07	5.46	7.06	5.66	4.88	5.33	4.66
22.	5.26	4.53	5.31	7.41	5.40	7.02	5.34	6.11	5.37	5.02	5.62	4.51
23.	5.41	4.58	5.27	7.31	5.69	6.81	5.30	6.83	5.17	5.41	6.33	4.70
24.	5.76	4.64	6.21	7.44	5.90	6.71	5.74	6.85	5.05	6.26	6.52	5.25
25.	4.77	4.58	6.05	7.29	5.68	6.35	6.33	5.78	4.92	6.35	7.30	4.98
26.	4.40	5.93	6.65	6.93	5.25	6.23	5.37	5.47	5.16	6.49	7.38	4.76
27.	4.12	5.04	6.77	6.74	5.04	8.28	5.59	5.22	13.8	7.31	6.05	4.63
28.	4.73	4.90	6.44	6.52	5.08	6.98	7.49	5.80	13.6	10.7	5.59	4.51
29.	4.67		6.29	6.31	13.2	6.57	7.19	8.95	9.16	7.92	5.41	4.35
30.	4.61		6.28	6.42	6.49	9.31	15.3	13.3	8.07	6.89	5.52	4.37
31.	4.50		6.56		5.69		7.31	10.4		6.66		4.76
	Extremwerte in m³/s											
am	27.	03.	15.	27.	27.	01.	23.	10.	21.	22.	03.	18.
NQ	3.20	3.02	3.02	5.86	2.67	3.80	3.20	3.39	3.62	3.23	4.16	3.25
HQ	13.3	8.83	10.6	12.5	23.8	47.2	29.8	24.8	33.4	16.4	10.0	9.11
am	19.	13.	08.	02.	29.	14.	30.	30.	18.	28.	03.	08.
	Monatsmittel in m³/s(MQ),l/s.km²(Mq) bzw.Monatssummen in mm (h_A)											
MQ	4.89	4.76	5.48	8.14	6.68	7.86	7.77	6.66	7.66	6.27	5.92	5.25
Mq	6.84	6.65	7.66	11.4	9.33	11.0	10.9	9.30	10.7	8.76	8.27	7.34
h_A	18	16	21	29	25	28	29	25	28	23	21	19

Reihe: 2002-2006	Mittlere Monatsmittel in m³/s (MQ),l/s.km²(Mq) bzw. -summen in mm (h_A)											
MQ	4.71	4.23	5.24	8.40	9.65	10.9	10.3	12.9	9.70	9.75	7.81	6.71
Mq	6.58	5.91	7.32	11.7	13.5	15.2	14.4	18.0	13.6	13.6	10.9	9.38
h_A	18	14	20	30	36	39	39	48	35	36	28	24
Reihe: 1989-2007	**Mittlere Monatsmittel mit Extremwerten in m³/s**											
NQ	1.79	1.88	1.51	2.76	2.55	1.89	1.88	1.65	2.14	2.14	2.14	1.29
NQ_T	1.82	2.76	2.63	2.86	3.95	3.15	3.23	2.75	3.52	3.94	3.14	2.09
MNQ_T	4.14	3.98	4.41	5.69	7.16	6.10	6.43	6.41	6.83	6.68	6.67	5.03
NMQ	2.29	3.16	3.34	4.50	4.95	4.61	4.74	3.94	4.33	4.64	3.66	2.81
MQ	5.53	4.87	5.73	8.17	10.1	9.57	10.9	10.5	9.44	9.82	9.19	7.03
HMQ	10.6	7.50	8.00	13.6	19.4	26.0	24.8	26.2	17.2	17.8	17.9	11.0
MHQ	13.7	9.20	14.9	21.9	28.5	45.0	51.7	52.3	36.8	37.2	30.0	16.5
HQ	64.5	12.6	28.1	39.1	60.2	190	107	138	77.1	94.6	66.5	54.8

Jahreswerte in m³/s (Q),l/s.km²(Mq), mm (h_A)	Berichtsjahr			Reihe: 2002 - 2006			Reihe: 1989 - 2007		
NQ	2.67	27.05.		1.51	01.03.2005		1.29	10.12.2001	
NQ_T	4.12	27.01.					1.82	20.01.2002	
$MJNQ_T$							3.32		
NJMQ							5.82		2003
MQ,Mq,h_A	6.45	9.01	284	8.42	11.8	371	8.42	11.8	371
HJMQ							10.6		1989
MJHQ							77.8		
HQ	47.2	14.06.		190	20.06.2004		190	20.06.2004	
NNQ seit 1989:	1.29	10.12.2001		**HHQ seit** 1989:	190	20.06.2004			

Berichtsjahr(J) Überschreitungsdauer der Abflüsse in Tagen Reihe(R): 2002-2006												
m³/s	Tage(J)	Tage(R)	m³/s	Tage(J)	Tage(R)	m³/s	Tage(J)	Tage(R)	m³/s	Tage(J)	Tage(R)	
10000			500			20.0		15.0	1.00			
8000			350			16.0	1	27.8	0.80			
6000			250			12.0	9	54.8	0.60			
4000			180			9.00	29	105.6	0.40			
3000			140			7.00	100	165.2	0.30			
2000			100		0.2	5.00	286	265.2	0.20			
1600			80.0		0.4	3.50	365	340.6	0.10			
1200			60.0		1.0	2.50		360.4	0.06			
900			40.0		2.4	1.80		365.2	0.03			
700			30.0		5.2	1.40			0.00			

Abflüsse

Nr. 763 Krottendorf
Lavant

Mst.Nr. 213090 Art: Schreibpegel Einzugsgebiet: 954.5 km²

Monat	I	II	III	IV	V	VI	VII	VIII	IX	X	XI	XII
Tag	Tägliche Abflüsse 2007 in m³/s											
1.	6.97	5.67	6.09	9.78	8.07	7.88	8.30	8.77	9.72	9.51	9.37	7.68
2.	7.03	5.55	6.26	14.5	7.89	8.39	7.60	8.13	8.54	9.19	8.94	7.64
3.	6.42	5.47	6.15	12.8	7.62	8.61	10.2	9.11	8.12	8.86	8.80	7.93
4.	6.19	5.53	5.87	14.7	9.09	10.6	17.0	9.32	21.2	8.64	8.77	7.69
5.	6.19	5.39	5.73	11.3	17.1	16.3	12.9	8.07	11.2	8.56	8.53	7.27
6.	6.18	5.51	5.67	10.5	12.1	13.7	9.18	7.79	10.6	10.2	8.36	7.22
7.	6.20	6.05	5.95	11.2	11.2	13.0	8.33	7.58	10.8	9.03	8.20	7.23
8.	6.16	5.91	7.79	12.7	10.0	11.3	8.17	7.94	9.94	8.60	8.11	9.94
9.	6.07	5.95	8.46	11.3	10.8	10.9	8.52	7.09	9.24	8.28	8.50	8.57
10.	6.18	5.89	6.58	12.0	9.09	10.5	27.4	7.43	8.83	8.07	8.09	8.61
11.	6.30	5.71	6.13	12.4	6.83	9.93	14.2	8.53	8.65	7.93	8.42	8.15
12.	6.36	5.66	5.91	12.6	14.0	10.8	11.1	8.27	8.22	7.74	8.44	7.94
13.	6.16	9.50	5.82	13.6	15.1	10.4	9.93	8.32	8.01	7.60	7.92	7.77
14.	6.11	7.09	5.77	13.7	9.93	14.4	9.32	8.70	7.84	7.39	7.73	7.47
15.	6.12	6.52	5.71	13.5	10.0	14.6	9.02	9.11	7.71	7.39	7.57	6.88
16.	5.95	6.20	5.66	13.2	11.2	10.3	8.64	7.15	7.63	7.25	7.25	7.36
17.	5.99	5.96	5.67	12.5	10.4	9.53	8.39	7.99	8.02	7.08	7.40	7.29
18.	5.94	5.83	5.65	11.9	10.3	9.65	8.07	10.7	10.7	7.46	7.43	6.25
19.	7.12	5.75	7.40	11.2	8.90	12.0	7.90	7.55	20.7	7.60	7.54	6.29
20.	9.42	5.74	11.3	10.9	8.34	9.15	7.54	9.17	9.42	7.14	7.34	6.36
21.	6.75	5.62	10.4	10.7	8.12	8.58	7.29	9.98	8.15	7.06	7.31	6.46
22.	6.52	5.68	9.08	10.3	7.76	8.45	7.08	8.11	7.71	7.30	7.50	6.26
23.	6.88	5.70	8.64	10.0	8.29	8.09	6.99	8.70	7.36	8.30	8.38	6.31
24.	8.23	5.79	14.6	10.2	8.75	8.12	6.94	9.08	7.14	9.65	8.71	7.04
25.	6.52	5.70	14.0	10.3	8.23	7.69	8.11	7.53	6.95	9.23	10.2	6.67
26.	5.85	7.24	15.3	9.58	7.54	7.49	6.80	7.16	6.77	9.24	11.2	6.43
27.	5.35	6.52	11.9	9.00	7.19	9.51	6.61	6.76	16.6	10.2	8.61	6.14
28.	5.93	6.05	10.4	8.62	7.09	8.55	9.21	6.91	18.2	17.1	7.97	6.03
29.	5.83		9.42	8.28	19.6	7.85	9.70	11.0	12.3	12.2	7.78	5.85
30.	5.86		9.13	8.31	10.2	10.6	21.5	16.8	10.3	10.4	7.73	5.84
31.	5.66		9.12		8.65		10.8	15.1		9.97		6.40
	Extremwerte in m³/s											
am	27.	03.	15.	28.	11.	25.	23.	27.	26.	11.	16.	18.
NQ	4.58	4.73	5.19	8.01	5.73	5.53	6.25	6.25	4.73	5.52	6.60	5.35
HQ	12.9	12.4	18.6	17.6	36.6	51.6	42.4	33.2	46.7	25.6	15.8	12.6
am	20.	13.	24.	04.	29.	14.	04.	30.	19.	28.	26.	08.
	Monatsmittel in m³/s(MQ),l/s.km²(Mq) bzw.Monatssummen in mm (h_A)											
MQ	6.40	6.04	8.11	11.4	9.98	10.2	10.1	8.83	10.2	8.84	8.27	7.13
Mq	6.71	6.33	8.50	11.9	10.5	10.7	10.6	9.26	10.7	9.26	8.66	7.47
h_A	18	15	23	31	28	28	28	25	28	25	22	19

Reihe: 2002-2006	Mittlere Monatsmittel in m³/s (MQ),l/s.km²(Mq) bzw. -summen in mm (h_A)											
MQ	6.07	5.72	7.39	11.7	12.6	14.0	13.3	16.2	12.1	12.7	10.5	8.98
Mq	6.36	5.99	7.75	12.2	13.2	14.7	14.0	16.9	12.7	13.3	11.0	9.41
h_A	17	14	21	32	35	38	37	45	33	36	29	24
Reihe: 1951-2007	**Mittlere Monatsmittel mit Extremwerten in m³/s**											
NQ	2.79	3.38	2.97	3.66	5.04	4.27	3.38	3.75	4.00	2.90	3.40	3.75
NQ_T	2.81	3.70	3.63	3.68	5.23	4.52	3.94	3.81	4.52	4.24	4.24	3.89
MNQ_T	6.33	6.21	7.05	9.72	11.0	10.1	9.70	9.19	9.11	8.91	8.86	7.52
NMQ	3.38	4.13	4.35	6.59	6.84	6.38	6.03	5.67	5.40	5.11	5.16	4.43
MQ	7.93	7.74	9.84	13.1	15.8	14.8	14.8	13.6	12.5	12.4	11.6	9.64
HMQ	14.2	13.9	17.1	23.0	32.5	32.8	37.1	39.1	24.4	29.4	22.9	20.3
MHQ	14.1	12.6	22.0	28.3	40.1	53.1	56.5	55.1	46.5	39.8	31.7	19.9
HQ	98.0	39.5	66.7	120	153	235	160	177	133	141	108	120

Jahreswerte in m³/s (Q),l/s.km²(Mq), mm (h_A)	Berichtsjahr			Reihe: 2002 - 2006			Reihe: 1951 - 2007		
NQ	4.58	27.01.		2.79	21.01.2002		2.79	21.01.2002	
NQ_T	5.35	27.01.					2.81	21.01.2002	
$MJNQ_T$							5.26		
NJMQ							7.07		1971
MQ,Mq,h_A	8.80	9.22	291	11.0	11.5	364	12.0	12.6	396
HJMQ							19.9		1965
MJHQ							98.5		
HQ	51.6	14.06.		235	20.06.2004		235	20.06.2004	
NNQ seit 1951:	2.79	21.01.2002		**HHQ seit** 1951:	235	20.06.2004			

Berichtsjahr(J) Überschreitungsdauer der Abflüsse in Tagen Reihe(R): 2002-2006												
m³/s	Tage(J)	Tage(R)	m³/s	Tage(J)	Tage(R)	m³/s	Tage(J)	Tage(R)	m³/s	Tage(J)	Tage(R)	
10000			500			20.0	4	29.4	1.00			
8000			350			16.0	12	53.8	0.80			
6000			250			12.0	40	103.2	0.60			
4000			180			9.00	129	175.8	0.40			
3000			140			7.00	274	245.4	0.30			
2000			100		0.4	5.00	365	333.2	0.20			
1600			80.0		1.0	3.50		361.2	0.10			
1200			60.0		1.4	2.50		365.2	0.06			
900			40.0		4.4	1.80			0.03			
700			30.0		10.4	1.40			0.00			

Nr. 764 St. Vinzenz (Feistritzbach)
Feistritzbach

Mst.Nr. 211938 Art: Schreibpegel Einzugsgebiet: 14.5 km²

Monat	I	II	III	IV	V	VI	VII	VIII	IX	X	XI	XII
Tag	Tägliche Abflüsse 2007 in m³/s											
1.	0.13	0.11	0.10	0.15	0.17	0.18	0.22	0.30	0.31	0.35	0.43	0.27
2.	0.13	0.11	0.10	0.21	0.17	0.18	0.22	0.27	0.30	0.35	0.42	0.27
3.	0.13	0.11	0.11	0.25	0.17	0.18	0.22	0.33	0.29	0.32	0.41	0.27
4.	0.13	0.11	0.11	0.31	0.23	0.23	0.54	0.30	0.50	0.31	0.41	0.27
5.	0.13	0.10	0.10	0.27	0.25	0.34	0.38	0.27	0.35	0.30	0.40	0.26
6.	0.13	0.10	0.10	0.29	0.20	0.28	0.29	0.26	0.38	0.34	0.39	0.25
7.	0.13	0.10	0.11	0.32	0.20	0.29	0.36	0.25	0.42	0.31	0.38	0.27
8.	0.13	0.10	0.18	0.34	0.19	0.26	0.33	0.25	0.38	0.30	0.36	0.29
9.	0.13	0.10	0.17	0.33	0.19	0.25	0.28	0.25	0.37	0.29	0.36	0.25
10.	0.12	0.10	0.14	0.32	0.18	0.25	0.75	0.26	0.36	0.29	0.35	0.25
11.	0.13	0.10	0.13	0.31	0.18	0.24	0.60	0.39	0.36	0.28	0.34	0.24
12.	0.13	0.10	0.12	0.30	0.24	0.30	0.59	0.28	0.35	0.27	0.34	0.23
13.	0.13	0.11	0.12	0.28	0.23	0.26	0.51	0.26	0.34	0.27	0.33	0.21
14.	0.13	0.11	0.12	0.26	0.17	0.26	0.43	0.26	0.32	0.26	0.33	0.20
15.	0.13	0.11	0.12	0.25	0.15	0.25	0.41	0.29	0.31	0.25	0.33	0.20
16.	0.13	0.11	0.12	0.25	0.18	0.25	0.39	0.25	0.31	0.25	0.30	0.22
17.	0.12	0.10	0.12	0.24	0.17	0.25	0.37	0.32	0.30	0.24	0.30	0.24
18.	0.12	0.10	0.12	0.24	0.17	0.26	0.34	0.42	0.43	0.26	0.30	0.24
19.	0.13	0.10	0.12	0.23	0.17	0.30	0.33	0.26	0.46	0.25	0.31	0.25
20.	0.13	0.11	0.12	0.21	0.17	0.25	0.31	0.45	0.34	0.24	0.29	0.24
21.	0.12	0.11	0.11	0.20	0.17	0.24	0.30	0.32	0.31	0.24	0.29	0.24
22.	0.13	0.11	0.12	0.20	0.17	0.23	0.29	0.28	0.30	0.25	0.29	0.24
23.	0.13	0.11	0.12	0.19	0.17	0.23	0.27	0.28	0.30	0.32	0.32	0.23
24.	0.11	0.11	0.11	0.19	0.17	0.23	0.27	0.28	0.29	0.29	0.32	0.23
25.	0.10	0.11	0.11	0.19	0.16	0.22	0.28	0.27	0.29	0.30	0.38	0.23
26.	0.11	0.11	0.12	0.18	0.16	0.23	0.26	0.26	0.28	0.29	0.35	0.23
27.	0.11	0.10	0.12	0.18	0.16	0.24	0.25	0.25	0.43	0.34	0.31	0.22
28.	0.12	0.10	0.12	0.18	0.16	0.23	0.26	0.24	0.49	0.67	0.29	0.22
29.	0.12		0.12	0.18	0.25	0.22	0.27	0.33	0.38	0.50	0.28	0.21
30.	0.11		0.12	0.17	0.24	0.23	0.63	0.36	0.36	0.47	0.27	0.20
31.	0.11		0.11		0.19		0.33	0.33		0.45		0.19
	Extremwerte in m³/s											
am	24.	19.	01.	01.	14.	01.	02.	22.	03.	22.	29.	17.
NQ	0.09	0.08	0.08	0.12	0.12	0.17	0.20	0.23	0.27	0.21	0.25	0.15
HQ	0.16	0.13	0.27	0.37	0.62	0.80	1.60	1.52	1.14	1.48	0.52	0.35
am	01.	03.	08.	07.	04.	05.	04.	20.	18.	28.	25.	08.
	Monatsmittel in m³/s(MQ),l/s.km²(Mq) bzw.Monatssummen in mm (h_A)											
MQ	0.12	0.10	0.12	0.24	0.19	0.25	0.36	0.29	0.35	0.32	0.34	0.24
Mq	8.43	7.21	8.28	16.6	12.9	17.0	25.1	20.3	24.4	21.9	23.4	16.4
h_A	23	17	22	43	34	44	67	54	63	59	61	43

Reihe: 2002-2006	Mittlere Monatsmittel in m³/s (MQ),l/s.km²(Mq) bzw. -summen in mm (h_A)											
MQ	0.15	0.11	0.13	0.32	0.31	0.35	0.35	0.37	0.33	0.32	0.23	0.20
Mq	10.0	7.52	8.67	22.3	21.6	24.3	23.8	25.8	22.7	21.8	15.7	14.1
h_A	27	18	23	58	58	63	64	69	59	58	41	36
Reihe: 1993-2007	**Mittlere Monatsmittel mit Extremwerten in m³/s**											
NQ	0.07	0.06	0.08	0.09	0.09	0.12	0.12	0.08	0.12	0.13	0.12	0.10
NQ_T	0.08	0.08	0.09	0.10	0.11	0.14	0.13	0.09	0.13	0.15	0.14	0.12
MNQ_T	0.17	0.14	0.14	0.19	0.25	0.25	0.24	0.26	0.27	0.26	0.24	0.20
NMQ	0.09	0.09	0.11	0.15	0.15	0.18	0.15	0.14	0.19	0.18	0.17	0.14
MQ	0.19	0.16	0.17	0.32	0.34	0.35	0.38	0.37	0.35	0.36	0.32	0.24
HMQ	0.28	0.23	0.33	0.67	0.88	0.68	0.79	0.82	0.65	0.67	0.54	0.35
MHQ	0.29	0.21	0.41	0.86	1.10	1.75	2.22	2.08	1.26	1.41	0.90	0.38
HQ	0.73	0.34	1.21	2.26	3.19	4.87	8.87	5.52	1.75	5.17	2.67	0.67

Jahreswerte in m³/s (Q),l/s.km²(Mq), mm (h_A)	Berichtsjahr			Reihe: 2002 - 2006			Reihe: 1993 - 2007		
NQ	0.08	19.02.		0.06	14.02.2002		0.06	14.02.2002	
NQ_T	0.10	28.02.					0.08	18.02.2002	
$MJNQ_T$							0.12		
NJMQ							0.18		2003
MQ,Mq,h_A	0.24	16.9	532	0.27	18.3	577	0.30	20.4	644
HJMQ							0.48		1996
MJHQ							3.52		
HQ	1.60	04.07.		5.15	22.08.2005		8.87	22.07.1999	
NNQ seit 1993:	0.06	14.02.2002		**HHQ seit** 1993:	8.87	22.07.1999			

Berichtsjahr(J) Überschreitungsdauer der Abflüsse in Tagen Reihe(R): 2002-2006												
m³/s	Tage(J)	Tage(R)	m³/s	Tage(J)	Tage(R)	m³/s	Tage(J)	Tage(R)	m³/s	Tage(J)	Tage(R)	
10000			500			20.0			1.00			3.6
8000			350			16.0			0.80			9.2
6000			250			12.0		4	0.60		4	23.8
4000			180			9.00		25	0.40		25	56.2
3000			140			7.00		104	0.30		104	96.8
2000			100			5.00		239	0.20		239	192.0
1600			80.0			3.50		365	0.10		365	336.8
1200			60.0			2.50			0.06			365.2
900			40.0		0.4	1.80			0.03			
700			30.0		1.0	1.40			0.00			

ausgewertet nach Erhebungen der Kärntner Elektrizitäts-AG
Im Jän,Feb durch Eis beeinflusst
Im Jän,Feb,Mai,Aug nach ergänzten Wasserständen ermittelt

Nr. 765 St. Vinzenz (Schwarzenbach) Schwarzenbach

Mst.Nr. 211946 Art: Schreibpegel Einzugsgebiet: 6.4 km²

Monat	I	II	III	IV	V	VI	VII	VIII	IX	X	XI	XII
Tag	Tägliche Abflüsse 2007 in m³/s											
1.	0.08	0.08	0.08	0.08	0.11	0.11	0.13	0.13	0.18	0.19	0.20	0.14
2.	0.08	0.08	0.07	0.11	0.10	0.11	0.12	0.13	0.17	0.19	0.18	0.14
3.	0.08	0.08	0.07	0.12	0.10	0.10	0.12	0.15	0.16	0.18	0.18	0.14
4.	0.08	0.08	0.08	0.14	0.16	0.14	0.27	0.14	0.26	0.18	0.19	0.14
5.	0.08	0.08	0.08	0.13	0.15	0.21	0.17	0.13	0.19	0.18	0.18	0.13
6.	0.08	0.08	0.07	0.13	0.11	0.17	0.14	0.12	0.19	0.19	0.18	0.13
7.	0.08	0.08	0.07	0.14	0.11	0.18	0.16	0.11	0.19	0.18	0.17	0.13
8.	0.08	0.08	0.10	0.15	0.11	0.14	0.15	0.11	0.18	0.18	0.17	0.16
9.	0.09	0.08	0.10	0.14	0.11	0.14	0.13	0.11	0.18	0.16	0.17	0.14
10.	0.09	0.08	0.09	0.14	0.11	0.14	0.28	0.12	0.18	0.15	0.17	0.14
11.	0.08	0.08	0.08	0.14	0.11	0.13	0.18	0.19	0.18	0.15	0.17	0.14
12.	0.08	0.08	0.08	0.14	0.13	0.21	0.17	0.13	0.18	0.15	0.17	0.13
13.	0.08	0.08	0.08	0.14	0.12	0.16	0.16	0.13	0.17	0.15	0.17	0.12
14.	0.08	0.07	0.08	0.14	0.10	0.15	0.16	0.13	0.17	0.15	0.17	0.11
15.	0.09	0.07	0.08	0.14	0.11	0.15	0.15	0.14	0.16	0.14	0.16	0.11
16.	0.08	0.07	0.08	0.14	0.12	0.14	0.14	0.12	0.16	0.14	0.15	0.13
17.	0.08	0.07	0.08	0.14	0.11	0.14	0.14	0.16	0.16	0.13	0.15	0.13
18.	0.08	0.07	0.08	0.14	0.11	0.14	0.14	0.16	0.24	0.13	0.15	0.12
19.	0.08	0.08	0.08	0.13	0.11	0.16	0.14	0.13	0.27	0.14	0.15	0.12
20.	0.09	0.07	0.14	0.12	0.10	0.14	0.14	0.28	0.19	0.13	0.15	0.12
21.	0.08	0.07	0.05	0.11	0.10	0.14	0.13	0.19	0.18	0.14	0.14	0.12
22.	0.08	0.08	0.06	0.11	0.10	0.13	0.13	0.18	0.18	0.14	0.15	0.12
23.	0.09	0.07	0.07	0.11	0.10	0.13	0.13	0.18	0.17	0.15	0.15	0.11
24.	0.08	0.07	0.07	0.11	0.10	0.13	0.14	0.17	0.16	0.14	0.16	0.11
25.	0.06	0.07	0.07	0.11	0.09	0.13	0.14	0.16	0.16	0.16	0.19	0.11
26.	0.07	0.07	0.08	0.11	0.09	0.14	0.14	0.16	0.16	0.17	0.18	0.11
27.	0.07	0.07	0.08	0.11	0.09	0.14	0.13	0.16	0.26	0.17	0.16	0.11
28.	0.07	0.07	0.07	0.11	0.09	0.14	0.14	0.15	0.30	0.29	0.15	0.11
29.	0.08		0.07	0.11	0.16	0.13	0.14	0.19	0.21	0.21	0.14	0.10
30.	0.08		0.07	0.11	0.14	0.14	0.28	0.20	0.20	0.20	0.14	0.10
31.	0.08		0.08		0.11		0.15	0.19		0.20		0.09
	Extremwerte in m³/s											
am	24.	14.	20.	01.	14.	01.	02.	17.	16.	17.	20.	17.
NQ	0.06	0.06	.049	0.07	0.09	0.10	0.11	0.10	0.14	0.12	0.13	0.08
HQ	0.10	0.09	0.20	0.18	0.55	0.50	0.69	0.94	0.82	0.57	0.23	0.19
am	02.	01.	20.	07.	04.	12.	04.	20.	18.	28.	25.	08.
	Monatsmittel in m³/s(MQ),l/s.km²(Mq) bzw.Monatssummen in mm (h_A)											
MQ	0.08	0.07	0.08	0.13	0.11	0.14	0.16	0.15	0.19	0.17	0.16	0.12
Mq	12.5	11.7	12.3	19.6	17.5	22.3	24.3	23.9	29.9	26.1	25.6	19.4
h_A	33	28	33	51	47	58	65	64	78	70	66	50

Reihe: 2002-2006	Mittlere Monatsmittel in m³/s (MQ),l/s.km²(Mq) bzw. -summen in mm (h_A)											
MQ	0.08	0.07	0.08	0.16	0.17	0.16	0.17	0.18	0.16	0.16	0.12	0.11
Mq	13.0	11.5	12.1	24.3	26.2	25.5	26.2	28.2	25.3	24.9	18.9	16.9
h_A	35	28	32	63	70	66	70	76	66	67	49	44
Reihe: 1993-2007	**Mittlere Monatsmittel mit Extremwerten in m³/s**											
NQ	.047	.042	.047	0.05	0.06	0.06	0.05	0.06	0.05	0.06	0.06	0.06
NQ_T	0.05	0.06	0.05	0.06	0.07	0.06	0.06	0.06	0.07	0.07	0.07	0.06
MNQ_T	0.08	0.07	0.07	0.09	0.12	0.12	0.12	0.12	0.13	0.13	0.11	0.10
NMQ	0.06	0.06	0.06	0.07	0.08	0.07	0.07	0.08	0.08	0.08	0.08	0.07
MQ	0.10	0.08	0.09	0.14	0.16	0.15	0.17	0.17	0.16	0.17	0.15	0.12
HMQ	0.14	0.12	0.14	0.27	0.39	0.31	0.36	0.39	0.34	0.37	0.23	0.17
MHQ	0.14	0.12	0.17	0.37	0.50	0.64	0.73	0.78	0.62	0.53	0.37	0.18
HQ	0.37	0.29	0.30	0.80	1.39	1.18	2.20	2.20	1.05	1.71	0.82	0.25

Jahreswerte in m³/s (Q),l/s.km²(Mq), mm (h_A)									
	Berichtsjahr			Reihe: 2002 - 2006			Reihe: 1993 - 2007		
NQ	.049	20.03.		.042	24.02.2004		.042	24.02.2004	
NQ_T	0.05	21.03.					0.05	09.01.2002	
$MJNQ_T$							0.07		
NJMQ							0.09		2003
MQ,Mq,h_A	0.13	20.4	645	0.14	21.2	668	0.14	21.6	682
HJMQ							0.20		1996
MJHQ							1.19		
HQ	0.94	20.08.		2.20	22.08.2005		2.20	22.07.1999	
NNQ seit 1993:	.042	24.02.2004		**HHQ seit** 1993:	2.20	22.08.2005			

Berichtsjahr(J) Überschreitungsdauer der Abflüsse in Tagen Reihe(R): 2002-2006											
m³/s	Tage(J)	Tage(R)	m³/s	Tage(J)	Tage(R)	m³/s	Tage(J)	Tage(R)	m³/s	Tage(J)	Tage(R)
10000			500			20.0			1.00		0.2
8000			350			16.0			0.80		0.6
6000			250			12.0			0.60		2.0
4000			180			9.00			0.40		10.0
3000			140			7.00			0.30	1	24.2
2000			100			5.00			0.20	19	54.4
1600			80.0			3.50			0.10	272	198.4
1200			60.0			2.50			0.06	364	361.2
900			40.0			1.80			0.03	365	365.2
700			30.0			1.40			0.00		

ausgewertet nach Erhebungen der Kärntner Elektrizitäts-AG
Im Jän,Dez nach ergänzten Wasserständen ermittelt
Im Jän durch Eis beeinflusst

Monats- und Jahresmittel der Wassertemperaturen mit Extremwerten

Nr.	Schreibgerät	Messstelle Mst.Nr. Fußnotencode Beob. Zeit Gewässer		I	II	III	IV	V	VI	VII	VIII	IX	X	XI	XII	Jahr	Datum	Niederste und höchste beobachtete Wassertemperatur vor dem Berichtsjahr °C	Datum
		RHEINGEBIET																	
4	=	Schruns (Vonbunweg)		0,4	1,4	1,9	4,0	5,1	6,8	7,5	8,3	5,9	3,4	0,0	0,6	0,0	17.11.	-0,5	19.01.2002
		200048 Z0130	TM	3,0	3,3	4,1	7,2	8,5	10,5	11,3	11,2	8,5	6,6	3,0	2,6	6,7			
		Litz		5,1	5,8	7,6	11,2	13,1	15,8	16,5	15,7	12,6	10,9	5,5	4,8	16,5	19.07.	19,4	23.06.2002
14	=	Gisingen		2,9	3,4	3,5	5,1	5,9	7,7	8,5	9,3	7,6	6,1	3,3	2,7	2,7	20.12.	1,3	26.01.2000
		200147 Z0829	TM	4,9	5,2	6,2	8,1	8,9	10,4	10,9	11,3	9,5	8,2	5,6	4,8	7,8			
		Ill		7,2	7,2	9,8	11,6	12,3	14,3	14,2	14,5	12,9	11,1	8,5	7,7	14,5	04.08.	18,0	12.08.2003
19	=	Lustenau (Eisenbahnbrücke)		2,5	3,5	3,8	6,5	7,9	9,0	9,7	11,0	8,7	6,0	2,5	1,8	1,8	18.12.	-0,4	03.01.2002
		200196 Z1980	TM	5,1	5,4	6,7	9,9	10,7	12,2	12,9	12,9	10,9	9,1	5,8	4,3	8,8			
		Rhein		7,4	7,6	9,6	12,7	14,0	15,3	16,0	16,0	13,9	12,7	8,3	6,9	16,0	27.07.	22,0	03.08.2003
20	=	Enz		0,2	0,7	0,2	3,6	7,5	9,4	9,9	10,4	6,7	3,9	0,0	0,0	0,0	16.11.	-0,5	16.01.2001
		200204 Z1981	TM	3,4	3,1	3,7	8,4	11,6	13,8	14,4	14,1	9,9	8,2	3,2	1,7	8,0			
		Dornbirnerach		7,2	4,8	6,0	14,4	17,5	19,4	21,2	19,5	13,7	13,2	5,6	5,5	21,2	20.07.	23,4	25.07.2006
30	=	Mellau		1,2	1,7	1,1	3,6	6,4	7,2	8,3	9,8	7,0	4,6	1,5	0,3	0,3	19.12.	-0,5	10.01.2006
		200261 Z0847	TM	3,6	3,7	4,5	7,7	9,7	11,8	12,4	12,8	9,6	8,0	4,1	2,9	7,6			
		Bregenzerach		6,1	6,2	8,5	13,1	15,9	18,1	18,1	17,9	14,4	12,8	6,7	5,7	18,1	20.06.	21,7	13.08.2003
31		Reuthe (Wehr)		1,6	2,0	2,2	4,6	6,8	7,6	8,2	9,3	6,9	4,7	1,3	1,0	1,0	20.12.	-0,2	15.01.2002
		200568 Z1086	TM	4,0	4,3	5,2	8,0	9,7	11,6	12,0	12,0	9,4	8,0	4,3	3,0	7,6			
		Bregenzerach		5,9	6,8	8,3	12,7	15,9	17,3	17,0	16,3	13,5	12,8	7,6	5,8	17,3	20.06.	19,9	05.08.2003
32		Bersbuch		0,8	1,5	1,1	4,0	6,9	8,0	8,4	9,8	7,6	5,2	0,8	0,0	0,0	19.12.	-0,3	08.01.2006
		200550 Z0321	TM	4,1	4,4	5,4	9,3	11,0	12,9	13,1	13,0	10,4	8,9	4,7	2,9	8,3			
		Bregenzerach		7,0	7,5	10,0	16,3	18,2	20,4	20,2	18,8	14,8	14,0	7,9	6,2	20,4	20.06.	24,2	18.07.2006
39	=	Kennelbach		0,2	1,4	1,7	4,8	8,4	9,2	10,2	11,4	8,8	5,4	0,6	-0,1	-0,1	16.12.	-0,4	16.01.2005
		200329 Z1983	TM	3,7	3,7	5,0	9,4	11,7	13,7	13,9	14,1	10,9	8,9	4,2	2,3	8,5			
		Bregenzerach		6,9	6,2	7,9	14,0	17,2	18,1	18,6	18,2	14,4	13,8	6,9	5,7	18,6	15.07.	26,8	27.07.1979
40	=	Bregenz (Hafen)		3,4	4,8	5,9	7,8	13,5	15,5	16,9	18,5	15,7	10,8	6,8	3,9	3,4	24.01.	0,0	31.01.1987
		200337 Z1984	TM	5,9	5,8	7,6	13,4	15,9	20,2	20,3	20,9	18,1	14,3	8,8	5,8	13,1			
		Bodensee		7,3	7,8	11,2	18,9	21,9	25,8	24,9	23,7	20,8	17,3	11,4	7,5	25,8	20.06.	30,2	29.06.1986
		DONAUGEBIET OBERHALB DES INN																	
46	=	Steeg		0,5	1,2	0,2	3,4	4,1	5,9	6,3	7,0	5,0	3,0	0,0	0,0	0,0	10.11.	-0,1	25.02.2001
		201012 F0723 Z1957	TM	2,4	2,4	3,2	5,5	6,7	8,7	9,8	9,9	7,5	6,1	1,8	1,4	5,5			
		Lech		4,1	3,7	5,4	7,7	10,8	13,3	14,5	13,5	11,1	9,9	5,1	3,7	14,5	19.07.	15,3	04.08.2003
53	=	Vils (Lände)		1,7	3,0	1,5	4,7	7,1	8,5	9,7	9,8	8,0	5,7	2,5	1,2	1,2	26.12.	-0,1	01.01.2002
		201111 Z1960	TM	4,5	4,7	5,4	8,5	10,0	12,0	12,5	12,2	10,2	8,4	4,9	3,6	8,1			
		Vils		7,1	6,8	8,2	13,1	14,7	16,6	16,4	16,0	12,8	12,2	7,8	6,3	16,6	24.06.	18,0	22.07.2006
54		Scharnitz (Karwendelbrücke)		3,2	3,3	3,0	3,4	5,2	6,0	6,2	6,0	4,8	4,7	3,5	2,8	2,8	17.12.	0,0	12.02.1984
		201129	0800	4,2	4,0	4,2	5,2	5,6	6,4	6,6	6,6	6,1	5,6	4,5	3,9	5,2			
		Karwendelbach		5,7	4,6	5,1	6,0	6,1	6,7	7,0	7,4	6,7	6,6	5,7	5,2	7,4	30.08.	8,3	25.08.1994
55	=	Scharnitz (Weidach)		1,4	1,7	0,8	3,6	5,0	6,0	6,3	6,2	4,5	3,7	1,9	1,3	0,8	21.03.	-0,3	08.01.1985
		201095 Z1958	TM	3,6	3,6	4,5	6,7	7,3	8,2	8,5	8,5	6,9	5,9	4,1	3,2	5,9			
		Isar		5,7	6,1	7,9	11,3	11,7	12,5	12,8	12,6	10,3	8,8	6,4	5,6	12,8	21.07.	14,4	05.08.1994
59		Pertisau (Seepegel)		4,0	4,0	4,0	4,5	9,3	11,8	14,3	15,6	11,5	8,2	5,3	4,4	4,0	27.01.	0,0	05.03.1963
		201145 F0052 F0652	0800	4,6	4,2	4,2	6,8	11,0	15,0	16,3	16,4	13,3	10,8	6,5	4,9	9,5			
		Achensee		4,9	4,3	4,6	10,5	13,2	16,7	18,0	17,0	16,1	12,1	8,2	5,3	18,0	22.07.	22,6	12.07.1991
		INNGEBIET OBERHALB DER SALZACH																	
63	=	Kajetansbrücke		0,0	0,0	0,7	3,8	5,4	7,3	7,7	8,7	5,9	1,6	0,0	0,0	0,0	15.01.	0,0	01.01.2006
		201178 Z0321	TM	1,9	2,4	3,5	6,7	8,3	10,1	10,9	10,7	8,4	6,2	3,3	1,9	6,2			
		Inn		3,4	3,8	7,5	11,5	14,6	12,6	13,6	16,3	12,3	10,2	5,7	3,9	16,3	05.08.	16,6	27.07.2005
66	=	Platz-Loch		0,5	0,9	1,4	3,0	3,6	6,1	5,9	5,9	4,7	3,3	0,9	0,2	0,2	18.12.	-0,2	25.01.2000
		202119 F0052	TM	3,0	3,3	4,4	6,6	7,4	8,8	8,7	8,6	6,9	5,8	3,4	2,4	5,8			
		Fagge		5,7	7,3	10,6	12,6	14,6	13,9	13,9	14,0	10,8	10,9	7,4	5,5	14,6	21.05.	15,7	04.08.2003
78	=	Vent (oberh. Niedertalbach)		0,0	0,0	0,0	0,0	0,2	2,0	1,7	1,8	0,3	0,0	0,0	0,0	0,0	02.01.	-0,3	12.04.2001
		201350	TM	0,3	0,4	0,3	2,1	3,8	4,7	4,6	4,5	3,4	2,1	0,3	0,1	2,2			
		Rofenache		1,1	1,0	1,3	7,8	11,1	8,2	10,2	8,3	8,3	8,0	2,2	1,2	11,1	20.05.	10,1	21.05.2005
80		Huben		-0,1	-0,0	-0,0	1,3	2,6	5,0	4,1	4,3	2,4	0,4	-0,0	0,0	-0,1	30.01.	-0,1	10.02.2003
		201392 Z0601	TM	0,9	1,0	2,7	5,5	6,6	7,7	7,6	7,6	6,0	4,1	1,1	0,5	4,3			
		Ötztaler Ache		3,0	4,0	7,3	9,5	11,6	11,6	12,8	11,6	9,9	9,1	4,0	3,1	12,8	14.07.	12,0	18.06.2005
82	=	Tumpen		0,0	0,0	0,0	2,5	4,0	6,4	5,5	5,7	3,7	1,3	0,0	0,0	0,0	03.01.	-0,2	01.01.2001
		201434 Z1962	TM	1,3	1,7	3,8	7,2	7,9	9,1	9,1	9,0	7,2	5,2	1,8	0,9	5,4			
		Ötztaler Ache		4,6	5,0	7,9	11,2	12,7	12,8	13,8	12,6	10,4	10,0	4,9	3,7	13,8	14.07.	13,0	11.07.2006
86	=	Magerbach		0,7	1,3	2,6	5,2	6,2	7,7	8,2	9,0	6,7	3,6	0,6	0,0	0,0	25.12.	-0,4	16.01.2006
		201459 F0052	TM	2,6	3,1	4,5	7,7	9,0	10,3	10,7	10,5	8,6	6,7	3,6	1,9	6,6			
		Inn		4,9	4,4	6,1	10,5	12,3	12,3	13,7	12,3	11,1	10,6	5,8	4,3	13,7	15.07.	14,4	08.06.1942

Monats- und Jahresmittel der Wassertemperaturen mit Extremwerten

Nr.	Schreibgerät	Messstelle Mst.Nr. Fußnotencode Beob. Zeit Gewässer	Niederste Mittlere Wassertemperaturen in °C Höchste	I	II	III	IV	V	VI	VII	VIII	IX	X	XI	XII	Jahr	Datum	Niederste und höchste beobachtete Wassertemperatur vor dem Berichtsjahr °C	Datum
92	=	Innsbruck (oberh. Sill) 201525 Z1172 TM Inn		0,9 3,1 5,9	1,3 3,9 6,4	3,3 5,8 9,3	5,8 9,3 12,1	6,9 10,3 14,0	8,7 11,6 13,7	9,0 12,1 15,1	9,7 11,6 14,2	6,9 9,4 12,2	3,8 7,4 11,6	0,4 4,0 7,0	-0,0 2,3 5,2	-0,0 7,6 15,1	29.12. 27.07.	-0,1 20,8	01.02.1981 29.07.1969
96	=	St. Jodok am Brenner 201558 Z0492 TM Schmirnbach		0,0 2,0 5,3	0,0 1,9 5,4	0,0 3,0 7,0	1,7 6,3 11,3	4,3 7,3 12,1	6,1 8,6 13,7	5,8 8,8 12,8	6,1 8,8 12,4	4,7 7,1 10,3	3,4 6,0 9,4	1,1 3,5 6,3	0,3 2,4 4,9	0,0 5,5 13,7	24.01. 20.06.	-0,4 14,8	11.02.1986 04.08.2003
98	=	Puig 201574 Z0444 TM Sill		0,2 2,8 5,7	0,5 3,1 5,8	0,5 4,3 7,4	3,1 7,2 11,9	4,2 8,1 13,2	6,7 9,6 14,5	6,4 9,9 14,3	7,0 10,0 13,8	5,2 7,7 11,1	2,9 6,2 10,1	0,7 3,4 6,5	0,0 2,2 4,9	0,0 6,2 14,5	17.12. 20.06.	-0,1 15,1	24.12.2003 26.07.2006
100	=	Krössbach 202283 TM Ruetz		0,6 1,8 3,9	0,9 1,8 4,3	0,4 3,1 7,9	1,8 6,3 13,0	2,6 7,3 14,2	5,2 8,9 14,7	5,2 9,3 15,3	5,7 9,1 13,8	3,5 6,9 11,7	1,8 5,2 10,6	0,9 2,3 5,9	0,0 1,6 3,9	0,0 5,3 15,3	19.12. 14.07.	0,0 14,3	23.12.2006 11.07.2006
102	=	Innsbruck-Reichenau 201624 Z0829 TM Sill		0,6 2,9 5,4	1,1 3,3 5,4	2,3 4,8 7,2	4,7 7,8 11,7	5,3 8,9 13,2	7,6 10,6 15,0	7,2 10,8 15,5	7,7 10,6 14,6	4,9 8,1 11,5	3,3 6,4 10,5	0,9 3,5 6,3	0,3 2,3 4,8	0,3 6,7 15,5	17.12. 18.07.	-0,2 16,2	06.01.1995 04.08.1994
106	=	Jenbach-Rotholz 201681 Z0389 TM Inn		2,0 3,9 6,3	2,4 4,6 6,3	3,7 6,2 8,5	6,1 9,8 12,6	7,1 10,7 13,9	9,2 12,1 14,2	9,5 12,6 15,1	10,6 12,2 14,6	7,7 10,0 12,6	4,7 8,1 11,8	2,2 4,8 7,3	0,8 3,1 5,5	0,8 8,2 15,1	19.12. 21.07.	-0,1 14,8	02.01.2002 12.08.1972
111		Mayrhofen 201749 F0072 TM Ziller		0,7 3,6 5,2	1,6 3,5 6,0	1,6 3,9 7,0	3,6 6,2 11,0	5,9 7,6 11,1	7,2 9,6 13,0	7,6 10,3 14,6	8,1 9,7 13,5	5,7 8,2 11,4	3,3 7,0 10,3	0,7 3,8 7,0	0,6 3,2 4,9	0,6 6,4 14,6	26.12. 14.07.	-0,4 15,2	16.04.1999 03.08.2003
113	=	Zell am Ziller-Zellbergeben 201756 Z0298 TM Ziller		0,6 3,9 6,2	2,0 3,8 7,6	1,9 4,4 9,8	4,0 6,9 11,8	6,2 8,3 12,7	7,9 10,5 14,4	8,4 11,2 15,6	9,0 10,5 13,8	6,2 8,8 12,3	3,1 7,7 12,5	0,5 3,9 7,3	0,2 3,3 5,5	0,2 6,9 15,6	28.12. 14.07.	0,0 17,2	06.01.2006 24.08.2003
116	=	Hart im Zillertal 201780 Z1901 TM Ziller		1,6 4,7 6,9	2,1 4,5 7,6	3,2 4,9 8,5	4,7 7,3 12,0	6,7 9,0 13,7	8,2 11,3 15,2	8,8 11,7 15,4	9,0 11,1 14,3	6,7 9,0 12,5	4,5 8,1 11,9	1,7 5,1 7,8	1,7 3,9 6,4	1,6 7,6 15,4	31.01. 15.07.	0,0 16,5	16.01.2006 17.08.2003
118	=	Rattenberg 201814 Z0130 TM Inn		2,1 4,2 6,1	2,6 4,3 5,6	3,2 5,4 8,6	5,5 8,8 11,8	7,2 10,5 13,7	9,1 12,1 14,5	9,5 12,7 15,3	10,3 12,2 14,9	7,5 10,0 12,6	4,4 7,9 11,8	1,8 4,5 7,1	0,4 2,8 5,3	0,4 8,0 15,3	29.12. 21.07.	-0,1 15,1	26.01.2000 03.08.2003
128	=	Kaiserwerk 201897 TM Weißache		2,1 4,9 7,1	2,8 5,3 8,2	2,8 5,8 9,1	4,7 9,2 14,8	7,2 11,5 17,5	8,9 13,7 19,0	10,4 13,9 19,0	9,7 13,6 17,0	8,4 10,7 15,0	5,7 9,1 13,6	2,5 5,2 8,6	1,9 4,1 6,1	1,9 8,9 19,0	26.12. 20.06.	-0,2 18,9	01.02.1999 04.08.2003
129		Kufstein (Bahnhofsbrücke) 201905 TM Inn		1,6 4,0 6,4	2,6 4,6 6,3	3,7 6,0 7,8	6,4 9,8 12,3	7,4 11,1 14,5	9,4 12,7 14,9	10,0 13,2 15,8	10,9 12,7 15,4	8,1 10,2 12,8	5,1 8,4 12,1	2,0 4,8 7,3	0,9 3,1 5,4	0,9 8,4 15,8	29.12. 21.07.	-0,3 17,0	15.12.2001 13.08.1928
133	=	Rettenschöß 201830 Z0168 TM Walchentaler Bach		2,0 4,8 7,5	3,6 5,3 7,9	2,1 6,1 9,0	5,5 9,3 15,4	7,6 10,1 14,6	8,1 11,5 16,4	9,2 11,7 16,4	9,2 11,8 15,7	8,1 9,6 11,7	4,5 8,0 11,6	3,8 5,7 7,9	2,4 4,5 6,5	2,0 8,2 16,4	26.01. 20.06.	-0,1 18,2	21.11.2005 07.08.2003
139	=	St. Johann in Tirol 201939 Z0280 TM Kitzbüheler Ache		-0,0 2,8 5,3	0,1 3,5 7,6	0,8 4,4 8,6	3,1 8,1 14,3	5,8 10,7 17,7	7,7 13,0 19,8	9,0 13,4 19,6	9,4 13,4 18,2	7,7 9,7 14,2	3,7 8,0 13,5	0,2 3,7 7,6	0,0 2,1 5,1	-0,0 7,7 19,8	27.01. 20.06.	-0,1 24,5	01.02.1996 27.08.2003
140	=	Almdorf 201947 Z0280 TM Fieberbrunner Ache		0,0 2,8 5,3	0,6 3,3 6,1	1,1 4,3 7,7	3,4 7,8 13,5	5,9 10,1 16,5	7,9 12,4 18,4	9,1 12,6 18,6	8,9 12,5 16,5	6,7 9,3 13,3	3,3 7,3 12,4	0,5 3,4 7,0	0,0 2,1 4,6	0,0 7,3 18,6	26.01. 19.07.	-0,1 21,9	22.12.2006 13.08.2003
142	=	Kössen-Hütte 202382 TM Großache		1,4 4,3 6,5	2,5 4,8 7,6	2,6 5,6 8,5	4,5 9,0 13,8	7,3 11,0 16,7	8,7 13,2 18,4	9,7 13,3 18,5	10,0 13,3 16,8	7,9 10,0 13,6	5,1 8,5 12,7	2,2 4,8 8,0	1,3 3,5 5,7	1,3 8,4 18,5	18.12. 21.07.	-0,1 19,0	22.12.1999 04.08.2003
		SALZACHGEBIET																	
145	=	Wald i. Pzg. 203026 Z0168 TM Salzach		-0,4 1,5 3,7	-0,3 1,5 4,8	-0,2 2,6 7,0	1,6 5,4 11,2	2,3 7,1 12,6	5,8 9,5 15,3	5,1 10,1 15,2	7,1 10,0 13,5	3,0 6,8 12,1	0,3 5,3 10,4	-0,4 1,9 4,9	-0,3 1,1 3,4	-0,4 5,2 15,3	25.01. 20.06.	-0,5 17,8	10.01.2006 06.08.1994
151	=	Mittersill 203075 F0600 TM Salzach		0,2 2,9 4,9	0,8 3,4 6,6	1,3 5,0 7,9	3,9 7,7 12,1	4,8 9,0 13,7	8,2 10,8 15,3	7,0 11,2 15,6	8,3 11,0 14,0	5,9 8,4 11,6	3,1 6,7 10,5	0,9 3,4 6,2	1,0 2,2 4,4	0,2 6,8 15,6	27.01. 18.07.	-0,5 16,7	20.03.1985 21.06.2000
156	=	Zell am See (Seepegel) 203117 F0605Z1917 TM Zeller See		2,3 3,4 4,5	2,4 3,6 4,8	3,7 4,6 6,4	5,4 10,7 17,0	14,2 16,1 21,7	16,7 19,8 24,3	18,4 20,7 25,0	19,5 20,3 21,7	14,2 16,2 19,5	10,7 13,3 14,9	5,8 8,0 10,7	1,6 4,2 5,8	1,6 11,7 25,0	01.01. 20.07.	-0,5 27,4	04.03.2005 08.07.1957
165	=	Bad Hofgastein 203208 Z1918 TM Gasteiner Ache		1,4 3,8 5,9	1,8 4,0 6,9	2,7 4,8 7,6	4,5 6,8 9,6	5,4 7,7 11,0	6,3 8,7 11,6	5,7 9,3 13,1	7,3 9,6 12,8	4,0 7,5 10,2	3,4 6,5 10,1	2,7 4,3 6,9	1,2 3,3 5,7	1,2 6,4 13,1	29.12. 28.07.	-0,2 15,3	11.01.2006 27.07.2003
169	=	Wagrain 203232 Z1717 TM Kleinarler Ache		-0,4 2,0 5,0	-0,1 1,9 4,2	-0,2 2,7 7,1	2,7 6,4 10,7	5,2 8,4 13,4	6,9 10,6 15,9	6,7 10,6 15,5	7,8 10,8 14,7	4,4 7,6 11,8	2,6 6,1 11,0	0,4 2,8 5,9	-0,4 1,7 4,1	-0,4 6,0 15,9	26.01. 20.06.	-0,5 16,3	22.12.2004 21.07.2003
172	=	Schwaighofbrücke 203265 Z1343 TM Lammer		0,6 3,7 6,2	2,0 4,1 6,4	2,3 5,0 8,2	4,3 8,3 13,7	6,5 10,4 15,8	8,2 12,4 18,3	9,2 12,3 17,7	8,6 12,1 16,1	7,2 9,3 12,6	4,1 7,4 11,3	0,8 4,1 7,8	1,1 3,0 5,0	0,6 7,7 18,3	27.01. 20.06.	0,0 18,2	03.11.2006 27.07.2003

Monats- und Jahresmittel der Wassertemperaturen mit Extremwerten

Niederste
Mittlere Wassertemperaturen in °C
Höchste

Nr.	Schreibgerät	Messstelle Mst.Nr. Fußnotencode Beob. Zeit Gewässer		I	II	III	IV	V	VI	VII	VIII	IX	X	XI	XII	Jahr	Datum	Niederste und höchste beobachtete Wassertemperatur vor dem Berichtsjahr °C	Datum
174	=	Obergäu 203307 Z1922 Lammer	TM	1,1 3,9 6,8	2,2 4,4 6,5	1,7 5,5 8,4	5,0 8,2 12,1	6,1 8,9 13,5	8,2 11,3 17,1	8,5 12,6 18,9	8,7 12,0 16,9	7,4 9,0 11,7	4,6 7,7 11,3	2,0 4,6 7,8	0,4 2,9 5,5	0,4 7,6 18,9	26.12. 21.07.	-0,4 18,7	14.01.1980 16.07.2003
176	=	Golling 203323 Z1925 Salzach	TM	2,2 3,9 5,8	3,0 4,2 5,7	2,6 5,3 7,3	5,5 7,7 10,1	6,6 8,6 11,9	7,4 10,7 14,4	8,2 11,5 15,3	9,3 11,0 13,4	7,1 8,4 10,8	4,9 7,2 10,3	2,5 4,5 6,6	0,9 3,0 5,2	0,9 7,2 15,3	27.12. 19.07.	-0,3 14,8	13.01.2006 07.08.1971
183	=	Salzburg 203398 F0600 F0714 Salzach	TM	2,3 4,4 6,3	3,4 4,9 6,6	3,1 6,1 7,8	6,4 9,2 11,7	8,3 10,5 13,1	9,4 12,6 16,3	9,8 13,0 16,6	10,9 12,7 14,8	8,3 9,9 12,6	5,6 8,4 11,3	3,1 5,1 7,5	1,3 3,5 5,7	1,3 8,4 16,6	28.12. 19.07.	-0,2 16,8	04.01.1993 05.08.1986
186		Wallersee (Haltestelle) 203448 Wallersee	0800	2,6 4,3 5,6	3,3 4,0 4,8	4,4 5,4 6,6	6,4 10,8 15,6	13,2 15,6 20,4	16,8 20,3 23,0	16,8 20,5 24,2	19,3 20,4 21,8	14,0 15,7 19,3	10,1 12,9 16,6	4,8 7,2 10,2	0,8 3,3 5,4	0,8 11,7 24,2	26.12. 21.07.	-0,2 31,2	22.02.1985 07.07.1957
190	=	Viehhofen 203463 Z0322 Saalach	TM	0,0 2,7 4,9	0,4 2,9 5,7	0,9 3,6 7,3	2,6 6,7 11,8	4,8 9,1 15,0	7,0 11,7 18,4	8,5 12,3 18,0	8,4 12,4 16,7	5,7 8,5 12,9	3,6 6,9 12,4	0,1 2,8 6,9	-0,2 1,7 4,5	-0,2 6,8 18,4	18.12. 20.06.	-0,5 18,7	13.12.2001 26.07.2006
193	=	Weißbach 203497 F0600 Z0564 Saalach	TM	1,1 3,9 5,9	2,0 4,4 7,0	2,8 5,2 8,2	4,4 8,1 12,0	6,4 9,6 13,9	7,9 11,7 16,0	8,7 12,5 18,2	9,2 12,4 16,4	7,1 9,1 12,6	4,8 7,9 11,9	1,7 4,2 7,8	0,1 2,8 5,3	0,1 7,7 18,2	29.12. 21.07.	-0,5 20,1	28.01.1998 21.07.2006
197	=	Siezenheim 203570 Z1309 Saalach	TM	2,3 5,0 7,4	3,8 5,6 7,7	3,8 6,4 8,7	6,1 9,6 13,7	8,1 11,0 15,1	9,5 13,2 18,3	9,3 13,5 17,9	10,8 13,5 17,7	8,1 9,9 12,3	5,7 8,8 12,7	3,2 5,4 8,2	1,6 4,0 6,2	1,6 8,8 18,3	29.12. 20.06.	0,1 19,6	25.12.2003 13.08.2003
200	=	Oberndorf 203539 F0700 F0701 Z1929 Salzach	TM	2,5 5,0 7,1	4,1 5,6 7,7	4,2 6,7 9,1	6,7 9,9 12,5	8,9 11,3 14,0	10,1 13,4 16,5	10,2 13,7 17,0	11,6 13,5 16,6	9,0 10,5 12,8	6,4 9,0 12,2	3,8 5,7 8,2	1,9 4,0 6,2	1,9 9,0 17,0	28.12. 20.07.	-0,5 19,0	13.02.2006 25.07.1929
203		Au-St.Georgen bei Salzburg 203547 F0660 Z0933 Moosache	1600	1,6 5,0 8,6	4,2 5,8 7,4	5,8 7,8 9,7	9,6 13,9 16,8	12,4 16,0 21,6	14,8 19,2 21,8	15,2 18,7 24,0	15,4 17,7 19,8	11,8 13,8 16,6	8,0 10,5 14,8	3,4 5,7 8,6	0,8 3,4 6,4	0,8 11,5 24,0	28.12. 20.07.	-0,5 25,2	17.02.1985 29.07.1969
205		Ettenau 204560 Salzach	0700	2,2 4,9 6,6	4,0 5,2 6,2	4,6 6,2 7,6	6,4 9,4 11,6	9,2 11,3 13,8	10,2 13,5 16,2	10,6 13,7 17,4	11,0 13,4 15,3	9,2 10,6 12,3	6,4 8,9 11,8	3,4 5,6 8,0	1,7 3,8 6,0	1,7 8,9 17,4	27.12. 20.07.	-0,2 16,6	31.12.1996 09.08.1992
206		Ach 206847 Salzach	0700	4,6 5,6 7,0	5,0 6,1 7,2	5,8 7,0 9,2	8,0 10,7 13,6	9,6 12,1 15,0	11,7 14,6 17,8	11,0 14,6 18,0	13,0 14,6 18,0	9,4 10,9 13,2	7,0 9,7 11,8	3,8 5,7 8,4	1,7 3,8 6,0	1,7 9,6 18,0	28.12. 16.07.	-0,5 17,6	27.01.2000 27.07.2006

INNGEBIET UNTERHALB DER SALZACH

207	=	Perwang Strandbad 204131 Z1953 Grabensee	TM	2,3 4,4 6,6	3,2 4,3 6,3	4,8 6,4 8,5	7,4 13,1 19,2	13,9 17,4 23,7	17,1 21,5 25,6	16,7 21,6 27,3	20,0 21,5 24,0	14,4 16,6 20,5	10,1 13,3 17,0	3,9 7,1 10,6	1,8 3,7 5,9	1,8 12,6 27,3	24.12. 20.07.	0,5 29,7	14.02.2006 05.08.2003
208		Österlehen 206623 Enknach	0700	1,0 4,5 9,0	2,0 4,7 7,0	4,0 6,2 8,0	6,0 10,0 12,0	10,0 12,9 18,0	11,4 15,9 19,0	12,0 16,1 20,0	12,0 15,3 17,0	10,0 11,4 14,0	5,0 8,0 12,0	0,0 4,1 8,0	0,0 2,6 5,0	0,0 9,3 20,0	29.11. 19.07.	-0,5 21,0	09.01.2003 06.08.2003
209	=	Mattsee (Seepegel) 203604 F0651 Z1239 Niedertrumer See	TM	3,3 5,1 6,1	3,7 4,8 6,5	4,7 6,3 9,8	6,7 12,4 20,0	13,1 16,6 24,3	16,7 21,3 25,7	17,5 21,5 26,9	20,1 21,6 24,7	15,2 17,3 21,2	10,8 14,0 18,3	5,3 7,9 11,6	1,5 4,4 6,4	1,5 12,8 26,9	30.12. 19.07.	0,0 29,8	10.02.2005 27.07.2006
210	=	Obertrum (Seepegel) 203612 Z1089 Obertrumer See	TM	2,8 4,8 6,5	3,5 4,8 7,2	4,6 6,5 10,2	7,4 13,0 19,8	13,2 17,3 24,3	16,9 21,6 26,3	16,2 21,6 27,5	19,5 21,3 24,0	13,2 16,3 20,8	10,1 13,3 16,9	4,9 7,5 10,9	2,7 4,6 6,4	2,7 12,7 27,5	24.12. 20.07.	0,2 28,9	26.01.2005 27.07.2006
212	=	Laimhausmühle 204586 Mattig	TM	1,0 4,5 9,0	3,0 5,3 9,0	4,9 6,5 9,7	7,4 13,1 17,2	13,4 17,1 22,4	16,3 22,4 25,4	17,3 21,5 26,8	18,8 21,1 24,8	12,2 16,1 20,6	9,3 12,9 17,8	4,1 6,8 10,7	2,3 3,8 5,3	1,0 12,6 26,8	25.01. 20.07.	-0,2 30,0	28.01.2005 07.07.1957
223		Furth (Bundesstraße) 206078 Schwemmbach	TM	2,7 3,5 4,6	3,4 5,2 5,8	5,4 9,4 13,0	12,6 15,0 17,8	14,4 17,1 21,0	15,3 16,0 17,0	15,0 16,9 19,4	12,6 14,3 16,0	10,6 13,3 14,8	8,4 9,7 11,0	4,2 5,5 8,7	1,0 3,3 5,6	1,0 10,8 21,0	22.12. 24.05.	0,0 25,2	17.01.2005 04.08.1984
224	=	Furth (Ort) 206086 Schalchener Brunnbach	TM	5,2 7,4 9,2	6,1 7,6 9,4	6,4 8,0 10,8	6,6 9,7 13,4	7,5 10,4 13,4	9,1 11,4 13,6	9,7 11,6 14,4	9,7 11,3 13,0	8,9 10,4 11,9	7,5 9,2 11,9	6,1 7,6 9,6	4,9 6,7 8,7	4,9 9,3 14,4	29.12. 15.07.	0,8 19,7	17.01.1979 09.06.1979
225	=	Jahrsdorf 204677 Z0322 Mattig	TM	2,0 5,7 8,6	4,6 6,0 6,9	5,1 7,7 10,5	7,5 12,3 15,6	10,6 14,0 18,8	12,4 16,5 19,4	13,6 16,1 18,8	13,2 15,5 17,9	10,7 13,0 15,7	7,1 10,2 14,6	3,6 6,1 10,0	1,6 4,3 7,4	1,6 10,6 19,4	20.12. 20.06.	0,0 21,1	28.12.1976 08.05.1961
231	=	Mamling 204719 Z0322 Ach	TM	4,8 7,7 9,9	6,2 8,1 9,7	7,2 9,2 11,7	8,9 10,9 13,5	10,2 13,0 16,5	12,7 14,9 18,6	13,2 15,2 19,5	13,6 15,3 17,6	11,9 13,7 15,9	9,4 12,7 14,9	6,9 9,0 12,9	5,3 7,3 9,4	4,8 11,4 19,5	27.01. 19.07.	0,2 18,4	15.01.1968 14.07.1967
235		Haging 204750 Antiesen	1100	2,4 5,2 8,6	4,2 5,7 7,2	5,0 6,9 8,8	7,2 11,2 16,2	10,6 13,6 20,0	12,3 17,0 20,2	13,4 17,0 20,6	14,8 16,9 19,4	11,0 12,8 15,2	6,8 9,8 14,8	3,0 5,8 9,6	1,0 3,9 7,2	1,0 10,5 20,6	24.12. 20.07.	-0,4 24,4	17.12.1991 22.06.2000
237	=	Schärding (Schreibpegel) 206201 F0150 Inn	TM	2,5 4,8 7,6	3,8 5,5 6,8	5,9 7,3 9,5	8,4 11,9 15,0	10,7 13,9 16,9	11,5 15,8 18,2	12,1 16,0 19,4	13,4 15,7 17,3	10,0 11,8 14,0	7,1 10,0 13,0	4,0 5,7 8,4	1,3 3,7 6,0	1,3 10,2 19,4	24.12. 21.07.	-0,2 19,6	30.12.1996 20.07.1976

Monats- und Jahresmittel der Wassertemperaturen mit Extremwerten

Nr.	Schreibgerät	Messstelle Mst.Nr. Fußnotencode Beob. Zeit Gewässer	Niederste / Mittlere / Höchste Wassertemperaturen in °C I	II	III	IV	V	VI	VII	VIII	IX	X	XI	XII	Jahr	Datum	Niederste und höchste beobachtete Wassertemperatur vor dem Berichtsjahr °C	Datum
239		Pram 206102 Z0586 TM Pram	0,0 3,9 7,2	3,4 4,7 6,2	4,2 6,4 10,0	6,2 9,9 14,8	8,0 12,3 17,0	10,8 15,4 17,4	12,0 15,9 20,0	12,4 15,6 18,5	8,2 12,0 15,0	4,8 8,0 13,2	2,2 4,5 8,2	0,0 2,6 7,2	0,0 9,3 20,0	26.01. 20.07.	0,0 22,4	01.01.2006 09.08.1992
241		Winertsham (Steg) 206326 F0663 TM Pram	0,2 4,1 7,0	3,8 4,7 5,4	5,0 6,6 9,0	8,0 11,2 14,2	11,8 14,3 20,6	14,0 17,6 20,9	14,2 17,8 22,0	14,2 16,4 17,8	11,0 12,6 14,8	6,4 9,5 13,4	2,6 5,3 8,6	0,0 2,5 6,0	0,0 10,2 22,0	22.12. 16.07.	0,0 23,2	01.01.2006 23.07.1983
246 =		Pramerdorf 204867 F0661 TM Pram	1,2 4,8 7,7	4,2 5,6 7,1	5,4 7,7 11,3	9,0 13,5 17,8	12,0 15,8 21,9	13,8 19,5 23,6	15,7 19,7 24,8	15,7 18,7 21,7	11,8 13,8 17,1	4,4 10,3 15,2	2,9 5,7 9,2	0,4 3,4 7,2	0,4 11,5 24,8	22.12. 18.07.	-0,2 28,0	05.03.1993 03.07.1976

DONAUGEBIET ZWISCHEN INN UND TRAUN

248 =		Engelhartszell 207027 F0152 TM Donau	3,1 4,9 6,9	3,3 5,3 6,5	6,4 7,4 9,0	8,8 12,5 15,7	12,3 15,4 18,6	14,3 17,8 20,1	14,5 17,5 21,1	15,9 17,6 18,7	12,2 13,4 16,2	8,9 11,5 13,2	5,1 6,9 9,1	1,9 4,3 6,3	1,9 11,2 21,1	25.12. 22.07.	0,0 21,4	27.01.2006 08.08.2003
249 =		Oberkappel 204875 TM Ranna	0,7 4,3 7,5	2,9 4,7 6,5	3,9 6,0 9,3	4,0 9,3 13,1	7,7 11,9 17,0	10,3 14,6 17,7	11,3 14,9 19,3	11,7 14,3 16,1	8,2 11,0 13,7	5,2 8,1 12,8	1,3 4,3 8,3	1,3 3,6 5,8	0,7 8,9 19,3	26.01. 19.07.	-0,5 18,9	01.01.2002 23.06.1986
250 =		Koblmühle 206771 S0037Z0439 TM Kleine Mühl	1,5 4,7 7,4	3,6 4,9 6,0	4,4 5,9 8,5	4,1 10,4 16,2	7,6 13,2 20,3	10,8 16,6 21,4	12,4 16,6 22,4	12,7 16,1 18,9	9,0 12,4 15,8	6,1 9,3 14,9	2,8 5,9 9,5	2,3 4,9 8,3	1,5 10,1 22,4	26.01. 20.07.	-0,2 22,3	25.01.2000 08.07.1989
251 =		Obermühl 204883 TM Kleine Mühl	0,5 4,4 7,5	2,8 4,7 5,9	3,4 5,9 9,1	4,3 9,8 14,1	8,6 12,9 18,5	11,3 16,2 19,6	12,8 16,2 20,8	12,9 15,7 17,6	9,3 11,9 14,7	5,7 8,5 13,3	2,3 5,0 8,1	1,2 3,6 6,1	0,5 9,6 20,8	26.01. 18.07.	-0,5 24,5	09.01.2006 22.08.2003
255 =		Hartmannsdorf 204925 F0606 TM Steinerne Mühl	0,1 3,5 6,6	2,2 4,0 5,6	3,1 5,3 7,9	3,8 9,0 13,1	8,0 12,0 17,3	10,6 15,7 19,2	11,6 15,3 19,8	12,2 15,0 16,9	8,6 11,0 14,2	4,9 7,9 12,6	1,2 4,3 8,0	0,4 3,3 5,7	0,1 8,9 19,8	01.01. 18.07.	-0,5 21,0	25.02.2004 22.07.2003
256 =		Teufelmühle 204933 TM Große Mühl	-0,5 3,2 6,4	1,9 3,8 5,3	2,5 5,0 8,6	3,7 9,6 15,3	8,1 12,9 20,4	10,6 16,8 21,4	11,0 15,8 21,4	12,4 15,7 19,0	7,9 11,1 15,3	4,3 7,7 13,5	0,3 3,5 7,8	-0,4 2,4 5,1	-0,5 9,0 21,4	26.01. 20.06.	-0,5 26,4	10.01.2006 08.07.1957
258 =		Aschach an der Donau (Agentie) 207043 F0153Z0536 TM Donau	2,9 4,8 6,9	3,0 5,2 6,4	6,3 7,3 8,7	8,6 12,6 15,7	12,3 15,4 18,6	14,3 17,7 19,9	13,9 17,3 20,9	15,3 17,0 18,2	10,3 12,3 15,3	7,3 10,1 12,3	3,4 5,2 7,8	0,8 3,0 5,1	0,8 10,7 20,9	25.12. 23.07.	-0,3 22,0	28.01.2006 05.08.1994
263 =		Kropfmühle 205054 Z0322 TM Aschach	0,3 4,6 8,1	3,4 5,4 7,2	4,3 7,4 11,8	6,9 13,6 19,0	11,6 16,6 24,5	14,7 20,9 26,2	14,7 20,5 28,0	15,5 19,7 22,6	11,8 14,5 18,8	7,1 10,3 15,5	3,4 5,9 9,6	1,0 3,8 7,0	0,3 11,9 28,0	27.01. 18.07.	-0,5 26,8	02.02.2006 20.06.2002
266		HWR-Becken Leithen (Ausfluß) 206565 0700 Trattnach	0,5 4,9 8,0	3,5 4,9 6,5	4,2 5,7 7,5	4,8 8,7 12,0	8,3 11,4 15,0	11,1 14,4 16,2	12,4 14,9 18,0	12,1 14,6 16,7	9,2 11,3 13,6	4,9 7,9 12,6	3,5 5,1 7,2	1,4 3,7 7,0	0,5 9,0 18,0	26.01. 20.07.	0,0 20,6	24.01.2004 10.08.1992
267		Strötting 204974 TM Trattnach	0,4 4,7 8,2	3,0 4,8 6,3	3,9 5,9 7,7	5,8 9,6 12,0	9,7 12,2 16,2	11,7 15,8 17,6	13,1 16,2 20,4	13,3 15,8 17,4	10,2 12,1 14,6	6,0 8,8 13,9	2,7 5,1 7,7	0,6 3,3 7,1	0,4 9,5 20,4	26.01. 20.07.	-0,2 20,3	28.01.1998 06.08.2003
269 =		Grieskirchen 205013 TM Trattnach	0,3 5,1 8,5	3,6 5,6 7,8	4,3 7,4 10,9	7,1 12,9 17,0	12,4 16,2 22,2	15,7 20,4 24,3	15,9 20,7 26,6	16,4 20,1 23,0	11,7 14,5 18,1	6,6 10,7 15,8	2,4 5,7 9,8	0,6 3,8 8,3	0,3 11,9 26,6	27.01. 20.07.	-0,5 26,6	20.12.2002 23.06.2002
272		Bad Mühllacken 205062 TM Pesenbach	0,2 3,2 7,0	1,8 3,7 5,2	2,1 4,8 7,1	4,6 8,7 11,8	8,5 12,4 16,8	11,7 16,1 19,5	13,0 16,6 21,2	13,6 16,0 18,0	9,0 11,5 15,0	5,0 7,9 13,0	0,3 3,9 7,9	0,0 2,3 5,9	0,0 8,9 21,2	19.12. 20.07.	-0,2 21,0	12.02.2006 13.06.2003
273 =		Zwettl an der Rodl 206656 TM Große Rodl	0,0 3,5 6,6	1,9 3,9 5,6	2,1 5,1 8,0	3,2 8,6 13,8	6,4 11,5 17,4	10,0 14,8 19,0	11,0 14,8 19,8	11,0 14,4 17,1	7,6 10,7 14,0	4,4 7,7 13,3	0,7 4,1 8,0	-0,1 2,8 5,8	-0,1 8,5 19,8	23.12. 20.07.	-0,5 23,5	17.01.2005 09.08.1992
274		Zwettl an der Rodl (Gemeindeamt) 206664 TM Diestlbach	-0,1 3,4 6,4	2,2 3,7 4,4	2,6 4,8 6,5	4,3 7,9 10,5	8,1 10,9 14,8	10,8 14,2 17,2	11,1 14,1 17,9	11,6 13,8 15,7	8,4 10,3 12,8	4,3 7,2 11,7	0,9 3,8 7,5	-0,1 2,7 5,2	-0,1 8,1 17,9	26.01. 20.07.	-0,2 18,8	11.02.2006 21.08.1992
275 =		Rottenegg 205088 TM Große Rodl	0,2 4,0 7,9	2,6 4,9 6,3	3,8 6,0 8,1	4,8 10,6 15,3	8,8 13,7 19,6	12,1 17,4 21,6	12,8 17,3 23,1	13,2 16,8 19,5	9,3 12,3 16,0	5,4 8,8 14,6	1,4 4,8 8,8	0,5 3,5 6,8	0,2 10,0 23,1	26.01. 20.07.	-0,3 21,9	21.11.2004 27.07.2006
277 =		Linz 207068 F0157 F0658 Z0996 TM Donau	3,0 4,9 7,0	3,2 5,3 6,7	6,5 7,6 9,0	8,8 13,0 16,1	12,7 16,0 19,5	14,8 18,6 20,9	14,8 18,4 21,7	17,2 18,4 19,3	10,9 13,1 17,3	8,4 11,3 13,5	4,2 6,1 9,0	1,5 3,8 6,0	1,5 11,4 21,7	26.12. 21.07.	0,0 24,9	27.01.2006 16.08.1998
278 =		Asberg 205096 TM Großer Haselbach	-0,3 4,0 8,0	2,2 4,4 6,6	2,2 5,6 9,5	3,2 9,2 14,3	5,8 11,7 17,4	9,7 14,8 19,3	10,8 15,0 20,3	11,2 15,6 19,1	8,9 12,0 15,9	5,7 9,0 14,4	2,6 5,3 9,2	0,3 3,7 7,3	-0,3 9,2 20,3	26.01. 19.07.	-0,3 22,0	28.12.2006 10.08.1992

TRAUNGEBIET

279		Archkogl 210526 TM Traun	3,2 4,1 4,9	2,6 3,9 5,4	2,9 4,6 7,7	4,4 9,2 14,9	7,0 12,1 18,4	10,3 16,3 22,3	9,9 16,6 23,0	13,3 17,6 20,6	9,3 12,0 17,4	7,7 10,3 15,0	4,1 5,8 8,9	1,9 3,7 5,3	1,9 9,7 23,0	29.12. 20.07.	0,1 25,6	14.02.2006 26.07.2006

Monats- und Jahresmittel der Wassertemperaturen mit Extremwerten

Nr.	Schreibgerät	Messstelle Mst.Nr. Fußnotencode Beob. Zeit Gewässer	Niederste Mittlere Wassertemperaturen in °C Höchste														Niederste und höchste beobachtete Wassertemperatur vor dem Berichtsjahr	
			I	II	III	IV	V	VI	VII	VIII	IX	X	XI	XII	Jahr	Datum	°C	Datum
280	=	Altaussee (Seeklause) 210534 Z0439 TM Altausseer See	3,2 3,7 4,1	3,0 3,5 4,6	3,4 4,3 6,9	4,6 8,5 14,6	4,3 11,0 18,7	10,7 16,8 22,5	9,9 16,1 23,7	13,9 17,2 20,3	4,8 9,2 16,6	6,0 8,8 12,8	3,4 4,7 7,4	2,6 3,4 4,1	2,6 8,9 23,7	21.12. 19.07.	0,0 27,0	09.01.2000 22.06.2000
285	=	Obertraun 205104 TM Traun	2,3 4,1 5,8	2,4 4,3 6,2	3,3 5,2 7,6	4,9 7,6 11,3	6,9 9,8 15,2	8,8 13,0 18,9	8,5 13,2 19,5	9,3 14,2 19,4	7,6 9,7 14,6	5,1 8,2 11,9	3,2 5,2 7,8	1,5 3,6 5,4	1,5 8,2 19,5	27.12. 20.07.	-0,5 20,6	22.02.1999 04.08.2003
286	=	Lahn 205112 TM Hallstätter See	4,9 5,6 6,1	4,7 5,1 6,0	4,9 5,7 8,0	5,8 9,1 14,9	8,9 11,3 16,3	11,7 15,9 22,4	11,4 16,7 25,6	13,0 17,2 20,8	8,8 10,8 16,4	8,1 9,7 12,5	6,1 7,1 8,8	4,7 5,6 6,4	4,7 10,0 25,6	05.02. 20.07.	0,0 24,6	29.01.2000 21.07.2006
289	=	Steeg (Seeausfluss) 205146 F0709 TM Traun	4,5 5,1 5,7	4,4 4,7 5,3	4,7 5,4 6,1	6,1 8,3 10,8	10,2 12,1 13,4	11,0 14,4 16,4	12,9 15,1 16,7	14,8 15,7 17,0	9,8 12,1 14,9	7,0 8,9 10,4	4,6 6,1 7,6	3,7 4,7 5,9	3,7 9,4 17,0	27.12. 09.08.	0,7 22,6	01.02.1981 27.07.2006
291	=	Bad Ischl (Maxquelle) 205153 TM Traun	4,4 5,6 7,0	5,0 5,4 5,9	4,7 6,2 9,0	5,9 8,8 12,6	8,0 11,3 16,1	10,5 14,9 18,8	11,3 14,9 19,4	12,9 15,2 18,1	9,0 10,7 14,3	7,2 9,7 12,2	5,4 6,7 8,4	3,0 4,8 6,2	3,0 9,5 19,4	26.12. 21.07.	0,3 21,4	13.02.2006 31.07.2002
292	=	St.Gilgen 203646 Z1934 TM Wolfgangsee (Abersee)	3,6 4,8 5,6	4,0 4,5 5,8	4,2 5,1 6,9	5,5 9,2 14,9	11,9 15,0 20,3	14,9 19,2 22,1	17,1 19,9 23,6	19,0 19,9 21,6	12,9 14,8 19,5	9,9 12,5 15,9	5,5 7,5 10,5	0,3 5,2 6,2	0,0 11,5 23,6	31.12. 20.07.	0,0 25,5	16.03.1963 27.07.2006
293		Strobl 205161 0700 St.Wolfgangsee (Abersee)	3,6 5,0 5,8	4,0 4,8 5,7	4,8 5,6 7,4	5,5 10,2 14,4	12,6 15,1 19,6	15,8 18,9 21,9	17,4 20,1 23,3	18,7 19,7 21,4	12,1 14,9 19,0	9,7 12,0 14,5	4,7 7,1 10,0	3,4 4,6 5,9	3,4 11,5 23,3	29.12. 20.07.	0,2 25,5	12.01.1987 26.07.1983
295	=	Bad Ischl (Giselabrücke) 205187 TM Ischl	2,9 5,1 7,1	3,7 5,2 6,4	4,6 6,2 8,1	5,7 10,3 14,8	9,8 14,0 19,1	13,2 17,2 22,3	13,6 19,2 23,8	13,6 18,5 22,0	10,8 13,6 16,8	6,6 10,8 14,6	4,0 6,5 8,8	1,8 3,9 6,0	1,8 10,9 23,8	27.12. 21.07.	-0,3 24,0	05.03.1996 01.08.1994
298	=	Ebensee 205203 TM Traun	3,4 5,2 6,9	4,2 5,9 7,4	4,6 6,7 9,3	6,4 9,3 13,2	8,1 11,8 16,8	11,6 14,6 18,0	10,5 14,3 17,9	12,4 14,5 17,2	9,3 10,6 13,5	7,0 9,2 11,6	4,6 6,5 8,4	2,8 4,7 6,4	2,8 9,4 18,0	29.12. 17.06.	0,0 21,0	02.02.1991 13.08.2003
301		Ebensee (Landungssteg) 205237 F0664 Z0168 TM Traunsee	5,6 6,0 6,4	5,1 5,7 6,5	5,8 6,4 7,6	6,5 9,4 12,3	10,3 13,1 17,1	13,1 17,7 20,8	14,0 18,0 22,7	17,0 18,0 19,2	10,1 12,8 18,3	9,1 11,0 13,2	6,7 8,0 9,3	5,0 5,9 6,9	5,0 11,0 22,7	01.01. 19.07.	0,0 23,8	10.02.1987 06.08.1994
302		Gmunden (Esplanade) 205245 F0661 Z0770 TM Traunsee	3,6 5,5 6,6	4,2 5,3 7,2	3,2 6,6 8,6	5,0 9,2 13,6	10,4 13,8 18,2	15,2 18,9 20,6	15,6 19,1 21,4	17,4 19,0 21,4	11,6 13,3 17,8	8,7 10,9 13,4	6,1 7,5 9,0	4,1 5,2 6,3	3,2 11,2 21,4	21.03. 29.07.	0,0 24,5	01.02.2006 05.08.1994
305		Zell am Moos 205260 Z0130 TM Zeller See (Irrsee)	0,0 1,4 4,4	0,3 2,6 4,8	4,8 6,1 7,8	6,7 10,6 16,3	10,5 14,2 18,8	14,0 18,6 21,5	15,8 18,9 23,3	17,3 19,0 20,5	11,3 13,9 17,6	8,6 11,8 14,7	4,5 6,3 9,7	3,2 4,0 5,9	0,0 10,6 23,3	26.01. 16.07.	0,0 26,8	03.01.2006 11.08.1994
307	=	Mondsee (Limnolog.Institut) 205286 TM Mondsee	4,1 5,6 6,8	4,4 5,7 7,1	4,2 6,1 9,2	6,3 11,7 18,5	12,1 16,2 21,3	16,0 21,1 24,3	18,0 21,4 26,3	19,7 21,5 23,2	13,0 15,9 20,0	10,0 13,6 16,8	5,5 7,5 11,2	4,0 4,9 7,0	4,0 12,6 26,3	22.12. 16.07.	-0,2 29,4	14.01.2006 27.07.2006
308	=	Fuschl 203653 Z1239 TM Fuschlsee	2,5 4,6 6,7	3,4 4,4 6,8	2,4 5,3 7,9	5,1 9,6 17,1	11,8 14,9 20,4	15,8 19,1 23,1	16,6 19,7 24,2	18,5 19,8 22,6	13,4 15,2 19,6	9,5 12,4 16,0	4,1 6,7 10,4	2,8 4,3 5,6	2,4 11,3 24,2	20.03. 19.07.	0,0 26,0	19.01.2000 23.06.2002
312	=	See am Mondsee (Au) 206185 Z1855 TM Seeache	3,4 4,7 6,8	3,8 4,3 4,9	4,4 5,3 8,6	5,8 11,1 17,7	11,5 15,5 20,5	15,3 20,3 23,4	17,2 20,6 25,3	17,6 20,6 23,7	14,0 15,8 19,9	10,3 12,7 15,3	5,3 7,7 10,7	3,6 4,9 6,0	3,4 12,0 25,3	27.01. 16.07.	0,0 29,9	25.03.1986 27.07.2006
315		Weißenbach am Attersee (Seepegel) 205344 0900 Attersee	4,2 5,0 6,0	4,0 4,5 4,8	4,4 5,2 6,6	6,0 9,0 12,2	11,2 13,7 17,0	15,1 18,7 21,2	17,6 20,2 23,4	19,2 19,9 21,4	15,2 16,4 19,5	11,4 13,9 16,2	6,8 8,7 11,4	4,6 5,8 7,0	4,0 11,8 23,4	10.02. 19.07.	0,0 24,8	01.04.1963 21.07.2006
316		Kammer 205351 0800 Attersee	2,0 4,8 6,4	3,6 4,4 5,2	3,8 5,1 6,8	5,0 7,9 13,0	6,2 12,9 18,8	15,2 18,1 20,8	16,2 18,9 21,6	17,9 19,5 21,4	14,6 15,9 18,4	10,7 13,2 15,6	5,8 8,5 11,5	3,4 4,8 6,8	2,0 11,2 21,6	27.01. 19.07.	0,0 24,0	25.01.2006 14.08.2003
317		Raudaschlsäge 205369 0700 Ager	4,0 6,0 7,1	4,4 5,0 5,7	5,0 5,6 6,4	5,7 8,1 10,8	8,2 13,3 17,4	15,8 18,7 21,0	17,8 19,8 22,0	18,6 20,1 21,2	14,7 16,5 18,6	10,6 13,2 16,2	7,0 9,0 11,2	4,8 6,0 7,4	4,0 11,8 22,0	27.01. 19.07.	1,0 26,1	07.02.2006 05.08.1994
318	=	Dürnau 206276 TM Ager	7,0 7,7 8,6	6,2 6,7 7,6	6,0 6,9 7,6	7,5 11,7 13,6	12,7 16,9 22,4	21,2 22,0 22,8	20,2 22,3 24,8	21,8 23,3 24,3	16,0 17,9 21,8	12,8 15,5 17,8	7,6 9,8 13,0	6,2 7,2 8,2	6,0 14,0 24,8	21.03. 27.07.	1,7 26,6	17.02.2006 28.06.2002
321	=	Timelkam 205393 F0502 Z0985 TM Vöckla	5,5 6,9 8,6	6,0 6,3 6,8	6,3 7,1 9,9	8,4 12,0 14,3	12,4 15,1 16,6	16,2 16,9 17,8	16,8 18,3 18,9	14,9 15,8 17,2	12,7 13,3 15,2	9,3 10,3 13,1	5,6 7,5 9,3	5,2 5,6 5,9	5,2 11,3 18,9	19.12. 21.07.	0,9 23,6	24.01.2006 05.06.2003
324		Vöcklabruck 205419 F0502 F0661 0830 Vöckla	3,0 6,2 8,4	4,8 6,1 7,2	5,4 6,7 8,4	7,0 10,4 12,6	10,4 11,8 14,0	13,0 15,6 17,4	13,7 16,3 18,4	13,2 14,8 15,8	10,8 12,1 14,6	7,0 9,8 13,6	4,8 6,4 10,2	3,4 4,3 5,6	3,0 10,0 18,4	27.01. 21.07.	0,0 21,0	27.01.2000 27.06.2002
325	=	Schalchham 205427 TM Ager	4,1 6,9 9,0	5,0 6,3 7,9	5,2 7,1 9,6	6,9 11,5 15,7	10,0 14,1 19,9	14,4 18,1 22,1	14,9 18,4 22,5	16,0 18,5 21,1	11,3 15,4 18,1	9,6 12,7 16,4	5,4 8,3 12,2	5,0 6,4 7,8	4,1 12,0 22,5	25.01. 19.07.	0,2 25,1	31.01.1982 01.08.1983
326	=	Aurachkirchen 205435 TM Aurach	0,0 4,3 8,0	1,8 4,7 7,2	1,9 6,0 9,7	4,5 11,5 18,7	8,7 13,8 20,9	12,2 17,6 24,7	10,9 17,2 24,5	12,3 16,8 21,9	8,7 11,7 16,4	4,3 8,6 14,6	2,3 4,9 8,7	0,0 2,7 7,2	0,0 10,0 24,7	26.01. 20.06.	0,0 25,4	10.01.2006 10.08.1992

Monats- und Jahresmittel der Wassertemperaturen mit Extremwerten

Nr.	Schreibgerät	Messstelle Mst.Nr. Fußnotencode Beob. Zeit Gewässer	Niederste Mittlere Wassertemperaturen in °C Höchste														Niederste und höchste beobachtete Wassertemperatur vor dem Berichtsjahr	
			I	II	III	IV	V	VI	VII	VIII	IX	X	XI	XII	Jahr	Datum	°C	Datum
328	=	Fischerau 205450 Z0350 TM Ager	5,8 6,8 7,6	6,1 6,6 7,1	6,3 6,9 8,2	7,9 11,5 14,3	12,3 14,7 18,2	15,7 17,7 19,5	16,4 18,2 20,7	16,3 17,9 19,0	13,7 15,1 16,8	10,8 12,4 15,2	6,9 8,4 11,0	5,3 6,4 7,6	5,3 11,9 20,7	20.12. 19.07.	-0,5 22,7	07.02.1996 23.06.2002
333	=	Friedlmühle 205500 Z0321 TM Alm	4,6 6,8 8,3	5,1 6,5 7,8	4,8 6,9 9,0	6,0 8,9 11,7	7,7 9,9 13,3	8,8 11,5 14,3	9,5 11,7 15,2	9,8 11,5 13,5	8,2 9,7 11,8	6,7 8,9 11,4	5,0 6,6 9,0	4,4 5,9 7,2	4,4 8,7 15,2	23.12. 20.07.	2,0 15,2	13.02.1985 16.07.2002
335	=	Penningersteg 205518 Z0130 TM Alm	5,1 7,4 9,6	5,5 7,2 8,9	5,1 7,3 9,5	6,0 9,0 11,6	7,4 10,3 13,3	9,1 12,1 16,7	8,6 12,3 17,2	8,3 11,8 15,8	7,3 9,7 12,6	6,7 8,8 12,4	4,6 6,5 9,1	3,0 5,1 7,1	3,0 9,0 17,2	23.12. 20.07.	-0,1 19,9	06.01.1985 15.07.2001
337	=	Wels-Lichtenegg 206391 TM Traun	4,6 6,7 8,2	5,6 6,6 7,7	5,8 7,2 9,4	7,3 10,5 14,0	10,2 13,3 17,8	14,0 17,3 20,2	15,3 17,5 20,6	15,0 17,2 19,3	11,5 13,3 17,0	9,2 11,0 13,8	6,3 7,9 10,3	5,1 6,2 7,7	4,6 11,2 20,6	27.01. 21.07.	2,1 21,3	10.01.1985 09.08.1992
341	=	Baumgarting 206797 Z1864 TM Grünbach	1,8 5,6 10,3	3,6 5,8 7,9	4,4 7,0 10,6	5,3 10,4 15,2	8,3 12,3 16,5	11,2 14,8 17,6	12,0 14,9 18,5	11,9 15,2 18,4	10,5 13,0 17,1	7,3 10,1 13,8	4,3 6,7 10,3	3,1 5,5 8,5	1,8 10,1 18,5	27.01. 20.07.	-0,5 20,8	01.02.1998 10.08.1992
345	=	Kremsmünster (Ort) 205641 F0661 TM Krems	2,4 5,6 7,7	4,4 5,7 7,0	5,4 7,1 9,2	7,4 11,6 14,8	11,0 13,8 17,3	13,9 17,7 20,8	13,9 17,9 22,3	14,7 17,3 19,7	11,3 13,2 15,7	8,0 10,4 13,7	4,7 6,7 9,5	2,4 4,6 7,2	2,4 11,0 22,3	27.01. 19.07.	-0,5 25,0	27.12.1981 21.08.1992
346	=	Unterrohr 206813 Z0630 TM Sulzbach	0,5 5,4 8,8	3,0 5,7 8,1	4,5 7,3 11,2	6,2 12,0 16,3	9,4 13,9 20,0	12,2 17,6 23,6	11,8 16,7 23,1	13,5 16,7 19,6	10,2 12,9 15,8	6,6 9,8 14,4	3,0 5,9 10,0	0,3 3,7 7,4	0,3 10,6 23,6	20.12. 21.06.	-0,5 23,1	01.03.2005 14.08.2003
347	=	Kremsdorf 205658 F0661 Z0292 TM Krems	-0,5 4,4 7,9	2,8 4,6 6,4	3,5 6,7 10,6	5,7 13,4 19,0	10,4 16,0 23,3	15,2 21,0 26,5	14,1 20,6 28,3	14,0 19,2 23,7	10,5 13,5 17,5	6,2 9,8 14,3	2,7 5,0 8,1	0,4 3,1 6,1	-0,5 11,4 28,3	27.01. 19.07.	-0,5 30,6	24.01.2006 19.07.1976
348	=	Ebelsberg 205682 F0661 TM Traun	3,9 6,3 8,0	5,4 6,3 7,4	5,7 7,2 9,3	7,9 10,7 14,4	8,7 11,7 16,0	13,2 17,5 20,3	15,3 17,8 21,4	16,0 17,8 19,5	11,6 13,3 17,2	8,3 11,2 14,2	5,8 7,6 10,3	4,2 5,7 7,3	3,9 11,1 21,4	27.01. 21.07.	1,0 22,1	08.01.1985 05.08.1994
DONAUGEBIET ZWISCHEN TRAUN UND ENNS																		
349	=	Engerwitzdorf 206573 Z0903 TM Große Gusen	0,4 4,5 7,8	2,3 4,2 5,5	2,9 5,6 8,5	4,7 9,9 14,2	9,0 12,9 18,6	11,8 16,8 20,6	12,2 16,7 22,1	13,2 16,3 18,4	9,2 11,8 15,1	4,9 8,3 13,1	1,7 4,6 8,3	-0,1 2,8 6,1	-0,1 9,5 22,1	30.12. 19.07.	-0,5 24,7	17.01.2005 16.07.2006
350	=	Unterweitersdorf 206854 Z0351 TM Kleine Gusen	-0,4 3,2 7,0	1,1 3,9 5,7	1,9 5,4 9,1	3,0 9,7 15,5	6,7 12,9 19,8	10,8 16,4 21,9	11,8 16,2 22,6	11,6 15,6 18,8	8,1 11,3 15,1	4,0 7,7 13,5	0,2 3,8 7,7	-0,1 2,5 6,2	-0,4 9,1 22,6	01.01. 19.07.	-0,5 24,5	16.12.2006 19.08.2003
351		St. Georgen an der Gusen (Bad) 206375 Z0673 TM Gusen	0,0 3,4 7,0	2,0 3,6 5,0	3,0 4,5 8,1	8,1 10,1 13,0	10,0 13,6 18,0	12,5 17,1 20,4	13,2 17,0 20,9	14,5 17,0 21,7	9,7 12,2 17,0	6,0 8,7 13,5	2,0 4,9 8,5	0,1 2,8 6,5	0,0 9,6 21,7	25.01. 04.08.	-0,5 22,0	23.02.1983 14.06.2003
ENNSGEBIET																		
353	=	Flachau 203703 Z0928 TM Enns	0,4 2,7 4,6	0,7 3,0 5,5	0,3 3,7 7,7	2,7 5,8 10,0	4,3 6,9 11,8	5,5 8,1 12,8	6,2 8,7 13,8	6,1 9,0 13,0	4,9 6,7 10,3	2,5 5,2 8,7	0,9 2,8 5,8	0,3 2,1 4,0	0,3 5,4 13,8	19.03. 21.07.	-0,5 15,1	28.12.1999 21.07.2003
354	=	Altenmarkt im Pongau 203711 TM Enns	0,5 2,9 5,4	0,8 3,4 6,9	0,9 4,5 9,6	3,3 7,2 12,3	5,2 8,6 14,5	6,6 10,4 16,7	7,6 11,0 17,1	7,4 11,4 16,5	5,9 8,3 13,1	3,6 6,9 11,4	0,9 3,7 7,7	0,4 2,1 5,0	0,4 6,7 17,1	18.12. 19.07.	-0,5 17,9	14.02.2006 22.07.2003
357	=	Forstau 203919 Z1791 TM Forstaubach	-0,3 1,6 3,6	-0,2 1,8 4,2	-0,1 2,7 6,2	2,2 5,3 9,5	4,4 7,9 12,2	6,4 10,4 15,1	7,1 10,7 15,2	7,5 10,8 14,1	4,6 7,2 11,1	1,9 5,7 10,2	0,1 2,4 5,6	-0,1 1,4 3,6	-0,3 5,7 15,2	25.01. 19.07.	-0,5 15,5	06.03.2000 20.06.2002
359	=	Schladming 210641 Z0292 TM Enns	1,7 4,0 5,9	2,2 4,4 6,6	2,3 5,2 8,2	4,4 7,6 10,9	6,1 9,2 13,5	7,7 11,5 15,7	8,6 11,7 16,1	8,6 11,7 14,8	6,7 8,8 12,1	4,2 7,3 11,0	1,5 4,1 7,4	0,9 2,9 5,1	0,9 7,4 16,1	26.12. 19.07.	-0,4 16,1	30.12.1996 22.07.2006
371		Gußwerk 210864 0800 Salza	1,4 3,4 4,8	2,4 3,1 3,8	3,2 3,9 5,4	2,6 5,7 8,4	7,0 8,9 11,2	9,1 11,3 12,6	9,4 12,2 14,8	11,0 12,3 13,0	7,0 8,3 11,0	4,6 6,3 8,8	2,4 3,8 5,6	1,0 2,6 4,4	1,0 6,8 14,8	20.12. 20.07.	0,0 14,6	16.01.2006 23.07.2003
374		Wildalpen 210898 TM Salza	2,0 4,3 5,8	3,2 4,4 6,0	3,9 5,5 7,9	5,0 7,5 10,7	6,5 8,5 12,0	7,5 9,8 14,4	7,9 10,9 16,0	8,4 10,8 14,5	7,0 8,1 10,5	4,3 6,8 9,0	2,7 4,7 7,1	0,7 3,3 5,4	0,7 7,1 16,0	30.12. 19.07.	0,0 15,5	31.12.1968 21.07.1900
379	=	Reichraming 205740 F0065 Z0280 TM Reichramingbach	3,0 5,3 7,7	3,9 5,3 7,0	3,9 6,4 9,4	6,1 9,7 14,4	8,5 11,9 17,1	11,0 14,7 19,9	10,7 14,7 20,5	12,2 14,5 17,9	9,0 10,8 14,5	5,6 8,9 12,4	3,2 5,6 8,4	1,3 3,9 6,3	1,3 9,3 20,5	23.12. 20.07.	-0,1 21,0	30.12.1996 09.08.1992
380		Jägerberg 205757 F0661 Z0280 TM Enns	2,7 4,4 6,4	2,8 4,8 6,0	4,4 6,1 8,4	6,5 9,4 12,1	9,2 11,3 13,0	12,5 15,2 17,3	10,9 14,8 18,8	13,3 14,8 15,8	9,2 10,4 14,2	6,5 8,3 10,5	3,7 5,2 7,1	0,5 3,1 5,5	0,5 9,0 18,8	26.12. 23.07.	-0,1 18,5	19.01.1995 24.07.2003
381	=	Dietlgut 205765 F0605 TM Steyr	3,9 5,3 6,7	4,0 5,4 7,2	4,5 5,9 8,5	5,0 6,2 9,2	4,9 5,9 8,4	5,0 6,2 9,5	5,4 6,8 10,3	5,4 7,0 10,1	5,4 6,2 7,9	4,5 6,1 8,0	3,9 5,4 7,0	3,7 5,0 6,2	3,7 6,0 10,3	29.12. 23.07.	0,3 12,4	15.02.1990 21.07.2003

Monats- und Jahresmittel der Wassertemperaturen mit Extremwerten

Nr.	Schreibgerät	Messstelle Mst.Nr. Fußnotencode Beob. Zeit Gewässer	Niederste / Mittlere / Höchste Wassertemperaturen in °C I	II	III	IV	V	VI	VII	VIII	IX	X	XI	XII	Jahr	Datum	Niederste und höchste beobachtete Wassertemperatur vor dem Berichtsjahr °C	Datum
388	=	Teichlbrücke 205823 TM Teichl	1,5 4,4 7,0	2,4 4,6 6,9	2,7 5,6 8,9	4,3 7,0 10,2	5,1 8,1 11,5	7,3 10,6 15,0	7,9 10,6 14,4	8,2 10,6 13,6	6,5 8,3 10,3	4,6 7,3 10,0	2,9 5,1 7,8	1,0 3,7 5,9	1,0 7,2 15,0	27.12. 20.06.	-0,5 16,8	04.01.2002 04.08.1986
394		Klaus an der Pyhrnbahn 205864 F0065 F0661 TM Steyr	3,8 5,0 6,6	4,1 5,0 5,7	5,6 6,2 6,8	6,6 7,8 8,7	7,7 8,7 9,9	8,8 10,1 11,1	8,8 10,6 12,4	9,8 10,9 12,1	8,1 8,7 11,1	6,6 8,0 9,0	4,6 5,8 6,9	3,4 4,7 5,6	3,4 7,6 12,4	29.12. 22.07.	0,2 13,9	06.03.1971 22.07.2003
399	=	Pergern 205914 TM Steyr	3,7 5,6 7,8	4,1 5,9 7,6	5,4 7,3 9,7	6,7 10,0 13,1	8,1 10,8 14,3	10,3 13,1 16,3	9,8 13,4 17,8	10,6 13,4 17,1	8,4 10,0 13,3	6,7 8,9 11,6	4,7 6,2 8,5	2,6 4,8 6,8	2,6 9,1 17,8	30.12. 21.07.	-0,3 19,9	15.01.1987 11.08.1994
400		Steyr (Ortskai) 205922 F0712 F0713 TM Enns	2,8 4,6 6,6	3,6 4,9 6,1	5,0 6,2 7,2	7,1 8,9 10,5	8,5 10,6 13,0	11,4 13,4 15,0	10,3 13,7 17,3	12,1 13,7 15,3	8,8 9,8 13,0	6,3 8,3 10,2	4,1 5,4 7,5	1,5 3,6 5,9	1,5 8,6 17,3	26.12. 22.07.	0,0 18,6	06.02.1987 11.07.1968

DONAUGEBIET ZWISCHEN ENNS UND MARCH

402	=	Mauthausen (Strom-km 2110,98) 207084 F0154 F0658 Z0298 TM Donau	3,0 4,9 6,8	3,1 5,2 6,5	6,4 7,6 9,0	8,6 12,9 16,0	13,0 16,0 19,5	15,0 18,6 21,1	14,8 18,4 21,8	17,4 18,5 19,4	10,9 13,1 17,4	8,4 11,4 13,5	4,2 6,1 9,0	1,6 3,8 5,8	1,6 11,4 21,8	25.12. 21.07.	0,0 22,9	28.01.2006 14.08.1972
404	=	Kefermarkt 206581 F0603 Z0322 TM Feldaist	0,1 3,3 6,9	1,3 3,9 5,6	1,9 5,4 8,9	3,6 10,0 16,1	8,0 13,3 19,6	12,1 17,1 21,6	13,0 17,9 25,5	12,9 17,4 21,8	8,4 12,0 16,4	5,4 8,9 13,6	1,6 4,3 8,5	-0,0 2,8 6,3	-0,0 9,7 25,5	23.12. 18.07.	-0,4 23,2	12.01.1982 23.07.1983
405	=	Weitersfelden 206680 F0661 TM Wald-(Schwarze) Aist	-0,1 2,0 5,4	0,0 2,2 4,1	0,1 3,7 6,3	2,5 7,8 14,0	5,5 11,4 18,8	8,9 15,0 20,5	10,6 15,4 21,8	10,8 14,9 20,4	7,2 10,1 14,1	3,2 6,6 11,5	0,4 2,8 7,0	0,2 1,8 4,2	-0,1 7,8 21,8	16.01. 17.07.	-0,4 20,8	03.02.1985 09.08.1992
406	=	Pfahnlmühle 205971 Z0130 TM Waldaist	0,1 3,0 6,7	1,3 3,5 5,5	1,9 4,9 7,5	3,7 9,3 15,3	7,2 13,0 20,0	11,1 16,9 22,0	12,1 17,0 24,5	12,6 16,4 20,1	7,7 10,8 15,8	4,0 7,1 12,7	0,1 2,8 7,0	-0,3 1,6 5,1	-0,3 8,9 24,5	20.12. 19.07.	-0,5 25,5	06.01.2006 14.06.2003
409	=	Königswiesen (Ort) 205997 TM Große Naarn	-0,3 2,3 5,7	0,1 2,4 4,3	1,4 3,9 6,4	2,4 7,2 12,4	5,3 10,5 16,4	8,9 13,9 17,9	9,8 13,9 19,9	10,3 13,7 17,4	8,3 10,0 13,2	4,1 6,9 11,4	0,0 3,1 6,8	-0,4 2,0 4,3	-0,4 7,5 19,9	23.12. 19.07.	-0,2 19,2	30.01.1999 09.08.1992
411	=	Haid 206029 TM Naarn	0,1 2,3 5,8	1,4 4,2 6,2	0,2 5,1 7,0	5,3 9,2 11,8	8,4 12,9 17,8	11,1 17,3 25,0	12,0 17,3 26,2	14,6 16,6 20,8	9,2 11,5 15,5	5,2 7,9 12,0	1,2 3,8 7,8	0,0 2,6 5,6	0,0 9,2 26,2	21.12. 19.07.	-0,5 27,7	14.01.1982 22.07.2003
414		Waldhausen (Seeausfluß) 206227 TM Sarmingbach	0,0 3,1 6,2	1,2 3,4 5,0	2,0 4,0 5,2	4,5 6,2 7,4	6,7 11,0 14,6	9,0 13,9 16,4	11,4 14,7 18,0	13,0 14,7 17,2	9,0 11,4 14,9	2,4 7,5 12,7	1,9 3,6 6,7	0,2 2,5 5,0	0,0 8,0 18,0	26.01. 20.07.	-0,3 24,4	21.02.1983 03.08.1994
415	=	Isperdorf 207613 S0005 Z1779 TM Isper	0,2 4,1 8,0	1,9 4,3 6,0	2,8 5,9 9,2	4,1 8,1 11,3		13,1 16,4 20,3	12,1 16,2 21,9	12,3 15,8 18,9	7,8 11,2 15,1	5,2 8,3 13,5	0,7 4,6 8,6	-0,1 2,8 6,4	-0,1 21,9	21.12. 20.07.	-0,3 22,2	18.12.2004 17.07.1976
416	=	Ybbs an der Donau 207126 F0158 F0658 Z1877 TM Donau	3,0 4,8 6,5	3,3 5,1 6,4	6,3 7,4 8,6	8,3 12,3 15,1	12,7 15,4 18,8	15,0 18,5 20,9	14,6 18,2 21,4	17,1 18,2 19,4	11,0 12,9 17,4	7,6 10,7 12,7	4,2 5,7 8,1	1,7 3,8 5,5	1,7 11,1 21,4	29.12. 21.07.	0,0 22,6	31.12.1996 08.08.1994
417	=	Lunz am See (Seestraße) 209551 S0028 Z0130 TM Ois	2,0 4,9 6,4	4,3 5,8 6,9	2,7 5,7 8,0	5,3 8,0 13,4	6,2 8,9 13,1	8,2 10,4 14,2	8,2 11,3 16,2	8,6 10,7 15,6	6,4 8,7 10,7	4,5 7,2 10,3	3,6 5,2 7,5	1,9 4,2 5,9	1,9 7,6 16,2	30.12. 21.07.	-0,1 17,5	25.01.2006 22.06.2002
418		Lunz am See (Zufluß) 209304 F0704 F0705 0700 Seebach (Zufluß)	4,2 5,5 6,6	4,5 5,4 6,0	5,3 5,8 6,4	5,9 6,6 7,4	6,7 7,7 8,9	7,4 9,0 10,9	7,7 9,1 10,3	8,0 9,1 10,3	7,3 8,1 9,2	5,4 7,4 9,2	4,5 5,7 7,1	3,1 4,6 5,8	3,1 7,0 10,9	30.12. 21.06.	0,0 17,4	31.12.1978 14.08.1928
419		Lunz am See (Seepegel) 207639 0700 Lunzer See	2,8 3,8 4,9	1,9 3,0 3,8	3,7 4,8 6,3	5,5 9,3 12,9	10,6 13,8 18,5	15,3 18,4 21,3	14,7 18,6 23,4	14,4 17,9 19,4	9,2 11,8 17,3	7,4 10,2 13,5	3,5 5,6 8,2	0,0 2,3 4,9	0,0 10,0 23,4	20.12. 21.07.	0,0 23,4	01.01.2006 21.06.2002
421		Opponitz (Mirenau) 207654 F0550 Z0130 TM Ybbs	1,3 4,7 6,9	3,4 5,1 6,9	2,5 5,7 8,6	5,2 8,6 13,0	7,6 11,2 17,3	9,7 14,5 20,9	9,9 14,1 19,7	10,8 14,1 17,7	8,6 10,6 13,9	3,8 8,3 12,6	2,9 5,4 8,0	0,7 3,6 6,1	0,7 8,8 20,9	30.12. 20.06.	-0,3 20,4	02.03.2005 10.07.2002
422	=	Ybbsitz (Obergurhof) 209130 Z0130 TM Kleine Ybbs	1,9 5,2 7,8	3,6 5,6 7,4	2,7 6,3 9,3	5,3 9,4 13,4	7,5 11,4 16,5	9,5 13,9 18,1	10,8 14,4 19,3	10,9 13,8 16,9	7,7 10,5 13,7	5,1 8,3 11,6	3,6 5,8 8,2	1,7 4,5 7,3	1,7 9,1 19,3	23.12. 19.07.	1,8 16,7	28.12.2006 26.07.2006
424	=	Greimpersdorf 207688 Z0130 TM Ybbs	1,9 5,2 7,8	4,5 5,7 7,2	4,7 7,2 9,6	7,2 11,7 15,8	9,6 14,8 19,9	12,9 18,5 23,5	12,9 18,4 25,4	13,0 16,9 22,5	10,2 12,3 17,6	6,3 9,8 13,9	3,3 5,9 9,2	1,1 3,9 7,0	1,1 10,9 25,4	21.12. 20.07.	-0,2 29,0	28.01.2000 28.08.2003
434	=	Niederndorf 207803 Z0130 TM Erlauf	3,4 5,8 8,8	5,2 6,2 7,6	4,2 7,0 9,3	6,4 10,6 14,6	9,3 13,1 18,3	12,1 16,4 20,3	12,8 16,8 22,2	13,2 16,0 19,1	9,7 11,7 16,0	6,7 9,6 12,8	4,2 6,2 9,2	2,4 4,6 7,3	2,4 10,3 22,2	24.12. 20.07.	-0,4 21,6	09.01.1985 27.07.2003
445	=	Kienstock 207357 Z0653 TM Donau	3,2 4,9 6,7	3,3 5,2 6,4	6,2 7,4 8,8	8,1 12,3 15,7	12,7 15,5 19,6	15,3 18,8 22,0	14,5 18,5 22,4	17,5 18,7 20,2	11,3 13,3 18,1	8,1 11,2 13,6	4,4 6,1 8,7	1,5 3,9 5,9	1,5 11,3 22,4	27.12. 21.07.	-0,2 23,4	24.01.2006 14.08.2003
446	=	Stein-Krems 207142 F0156 TM Donau	3,4 5,1 6,7	3,7 5,6 6,7	6,7 7,8 8,9	8,4 12,5 15,5	13,6 15,8 19,3	15,9 18,8 21,0	15,5 18,6 21,6	18,2 18,9 19,8	11,5 13,5 18,6	8,6 11,5 13,5	4,8 6,5 9,0	2,0 4,3 6,2	2,0 11,6 21,6	27.12. 24.07.	0,0 22,8	08.02.2006 19.07.1976

Monats- und Jahresmittel der Wassertemperaturen mit Extremwerten

Nr.	Schreibgerät	Messstelle Mst.Nr. Fußnotencode Beob. Zeit Gewässer		Niederste Mittlere Wassertemperaturen in °C Höchste														Niederste und höchste beobachtete Wassertemperatur vor dem Berichtsjahr	
				I	II	III	IV	V	VI	VII	VIII	IX	X	XI	XII	Jahr	Datum	°C	Datum
447	=	Imbach 207878 Z0010 Z0130 Krems	TM	-0,1 3,2 7,3	0,6 3,4 6,5	1,9 5,3 8,9	3,5 10,3 17,7	6,8 14,7 24,0	11,4 17,5 24,4	13,1 19,2 28,4	12,5 17,8 23,7	8,2 11,9 18,0	4,0 8,0 14,8	0,1 3,8 9,2	0,0 1,9 6,0	-0,1 9,8 28,4	24.01. 20.07.	-0,2 23,3	09.12.2005 26.07.2006
449	=	Türnitz Markt 209361 Z1901 Türnitztraisen	TM	3,8 5,9 7,6	4,7 6,0 7,6	4,6 6,5 8,8	5,5 8,3 12,4	6,4 9,7 14,0	8,4 11,3 15,4	9,5 11,9 16,3	9,7 11,8 15,2	7,8 9,5 12,2	6,1 8,3 10,7	4,7 6,4 8,7	3,3 5,3 7,1	3,3 8,4 16,3	23.12. 20.07.	0,4 16,7	05.01.2004 21.07.2003
450		St. Aegyd am Neuwalde 209098 0700 Unrechttraisen		7,7 8,0 8,2	7,7 7,8 8,0	7,6 7,9 8,4	8,4 8,6 8,9	7,8 8,7 9,0	8,6 9,5 9,9	8,9 9,2 9,4	9,0 9,3 9,4	8,4 8,9 9,4	8,1 8,3 8,6	7,4 7,8 8,3	7,4 7,6 8,0	7,4 8,5 9,9	29.11. 08.06.	4,5 11,0	01.01.1991 16.08.1963
455	=	Windpassing 207910 S0007 S0008 Z1837 Traisen	TM	2,5 5,2 8,3	4,5 6,1 7,5	4,0 7,2 9,8	5,9 10,5 15,0	9,5 13,0 17,8	12,4 16,2 19,9	12,6 17,1 22,3	13,1 16,4 19,3	9,4 11,8 16,0	6,4 9,5 12,5	4,5 7,4 9,6		2,5 22,3	27.01. 20.07.	-0,5 22,0	11.01.1981 30.06.1994
456		St. Pölten 209114 S0023 Traisen-Mühlbach	0700	2,1 5,5 7,8	4,4 5,7 6,9	4,3 6,7 8,5	6,3 10,2 12,7	10,3 13,1 16,1	12,3 15,9 18,5	13,2 17,0 20,7	13,7 16,2 18,1	10,2 11,2 14,9	6,7 9,4 12,3	4,7 6,4 9,6	2,9 5,0 7,5	2,1 10,2 20,7	27.01. 20.07.	-0,1 20,5	18.01.1987 10.07.1972
459	=	Zwettl (Bahnbrücke) 207944 Z0130 Kamp	TM	-0,0 2,3 5,8	0,5 2,7 5,2	2,5 5,3 8,0	4,8 9,0 12,2	8,2 12,6 16,8	12,0 16,3 19,7	13,9 17,7 22,8	14,3 17,6 20,4	9,3 11,4 14,5	3,7 7,8 12,7	1,0 4,0 7,4	-0,1 2,0 5,3	-0,1 9,1 22,8	23.12. 21.07.	-0,5 23,0	24.03.2006 28.07.1983
464	=	Stiefern 207993 S0009 S0010 Z1033 Kamp	TM	0,1 3,7 6,7	2,2 4,0 5,6	3,8 5,5 7,6	4,8 9,8 17,7	9,8 15,1 22,4	13,3 19,2 25,2	14,7 20,1 27,8	14,4 19,4 23,8	11,9 14,4 18,2	6,9 10,5 15,4	4,9 6,9 10,5		0,1 27,8	26.01. 21.07.	-0,1 29,6	31.12.2005 07.07.1957
477	=	Wien (Kagraner Brücke) 207217 S0053 Alte Donau	TM	0,0 4,2 6,7	2,4 2,7 3,0								7,2 10,5 16,0	1,4 4,9 9,7	0,8 2,2 4,5	0,0 16,0	27.01. 10.10.	0,0 28,3	01.01.2004 26.07.2006
487	=	Fahrafeld 208116 Z0130 Triesting	TM	1,1 5,0 8,4	2,8 5,4 8,3	3,5 6,6 11,3	4,9 10,6 16,8	6,8 13,5 21,3	10,4 16,0 23,1	11,8 17,2 24,8	11,9 16,4 21,8	8,8 12,3 17,4	5,5 9,1 14,4	1,7 5,9 10,4	1,9 4,4 7,4	1,1 10,2 24,8	27.01. 20.07.	-0,5 24,3	30.01.1999 10.06.2003
490	=	Schwechat (Hallenbad) 208157 F0600 S0011 Z0130 Schwechat	TM	0,9 5,6 9,8	4,2 6,2 8,5	5,5 8,1 10,9	7,7 13,0 17,3	10,6 16,1 22,5	15,1 19,9 27,8	15,0 20,5 28,9	16,2 20,2 26,0	11,0 14,3 19,2	7,2 10,4 15,0	4,1 6,5 10,7	2,4 4,7 7,4	0,9 12,1 28,9	27.01. 16.07.	-0,3 25,9	03.12.1983 06.08.1994
493		Gutenstein (Kirche) 208272 Z0130 Piesting	TM	2,1 5,5 8,4	3,6 5,5 8,0	3,5 6,3 9,7	4,6 8,8 14,2	5,1 10,7 16,4	8,8 12,8 17,8	8,8 12,7 18,0	9,3 13,0 17,2	7,8 10,4 13,4	5,9 8,6 12,0	3,7 6,2 9,7	1,4 4,6 7,2	1,4 8,8 18,0	30.12. 21.07.	0,0 17,0	24.01.2006 29.07.2005
494	=	Wöllersdorf (Hydro) 208280 S0012 Z0130 Piesting	TM	2,2 6,0 9,0	4,3 6,2 7,8	5,0 7,5 10,3	6,3 10,8 14,3	8,6 13,2 18,0	11,7 15,9 19,9	13,2 16,9 21,3	12,2 16,4 18,9	9,7 11,8 15,6	7,2 10,0 13,3	4,5 7,7 10,3	2,5 5,1 7,6	2,2 10,6 21,3	27.01. 21.07.	-0,2 20,9	15.01.1980 15.07.2001
497	=	Moosbrunn (Feuchtland) 208397 Schlauchgraben	TM	2,1 5,6 8,6	4,2 6,4 8,9	5,3 8,0 11,8	6,1 11,2 16,3	8,1 13,7 20,1	11,6 16,0 21,9	12,9 16,9 21,9	13,1 16,5 21,2	10,2 12,6 15,9	6,3 9,5 13,6	3,6 6,6 10,5	4,0 5,7 8,3	2,1 10,7 21,9	27.01. 19.07.	-0,5 23,8	07.01.1979 03.06.1981
499	=	Marienthal (Bahnbrücke) 208413 Fischa	TM	4,6 7,4 9,2	6,6 7,9 9,4	6,8 8,8 11,1	7,6 11,1 13,9	9,3 12,6 16,0	11,0 14,2 17,1	11,7 14,1 17,1	11,8 13,9 16,3	9,8 11,7 13,7	8,1 10,2 12,4	5,1 6,8 9,5	5,0 6,2 7,6	4,6 10,4 17,1	27.01. 21.06.	1,5 17,7	11.01.1982 29.07.2005
501		Klein-Neusiedl 209148 S0024 Fischa-Werkskanal	0800	4,4 7,4 9,0	6,6 7,6 8,6	7,0 8,5 9,6	9,0 11,2 13,0	10,4 13,0 15,8	13,6 15,2 17,0	13,2 15,1 17,6	13,0 14,8 16,0	11,0 12,0 13,8	8,2 10,1 12,6	5,2 7,3 10,4	4,2 5,9 8,2	4,2 10,7 17,6	23.12. 19.07.	1,3 20,6	12.02.1985 27.07.1994
502	=	Fischamend (Rohrbrücke) 208439 Fischa	TM	4,4 7,5 9,5	6,5 7,8 9,1	7,0 9,0 10,8	8,1 11,8 14,4	10,3 13,7 17,4	12,7 15,5 18,6	13,1 15,7 19,0	11,1 14,0 16,5	9,0 11,0 12,9	6,9 9,0 11,7	4,0 6,1 9,4	3,3 4,9 7,0	3,3 10,5 19,0	22.12. 19.07.	0,0 18,9	12.01.1987 10.08.1992
505	=	Hainburg an der Donau 207274 Z1794 Donau	TM	4,0 5,4 6,9	4,0 5,6 6,7	6,5 7,9 9,2	8,4 12,8 16,0	14,0 16,2 19,5	16,7 19,8 22,7	15,7 19,4 22,8	18,3 19,7 21,4	12,0 14,0 19,0	8,9 11,8 14,1	4,5 6,5 9,1	1,9 4,3 6,1	1,9 12,0 22,8	29.12. 23.07.	0,0 24,2	14.01.1985 17.08.2003
MOLDAUGEBIET																			
511	=	Ehrendorf 208462 S0014 Z0130 Lainsitz	TM	0,0 2,6 6,8	0,7 3,4 5,6	0,6 4,7 7,4	3,2 9,5 14,5	7,8 13,5 19,5	12,3 17,5 21,8	12,7 17,4 23,4	12,9 16,4 18,8	8,9 11,6 14,4	4,6 8,4 13,8	0,5 4,1 8,7	-0,0 2,1 6,1	-0,0 9,3 23,4	19.12. 20.07.	-0,1 21,8	22.01.2006 27.06.2006
513	=	Hoheneich 208579 S0015 Z0130 Braunaubach	TM	0,4 3,2 6,3	0,6 3,5 5,2	2,6 5,6 8,1	5,6 11,2 16,9	9,5 15,4 21,6	13,4 18,9 25,0	13,4 18,6 26,1	13,6 17,5 21,7	10,4 12,8 16,1	5,0 8,9 14,5	1,4 4,1 8,3	-0,1 2,1 5,2	-0,1 10,2 26,1	25.12. 18.07.	-1,4 27,2	18.01.2002 22.07.2003
MARCHGEBIET																			
514	=	Schwarzenau (Süd) 208611 S0017 Z0130 Deutsche Thaya	TM	0,0 2,7 6,2	1,2 3,5 5,6	1,4 5,0 7,6	4,3 10,4 15,9	8,7 13,9 20,8	13,1 18,5 24,4	13,2 17,9 25,9	14,0 17,8 22,4	10,5 12,8 16,5	4,5 8,4 14,2	1,0 4,3 8,4	-0,3 2,9 5,7	-0,3 9,8 25,9	19.12. 18.07.	-0,2 24,3	28.02.2005 18.06.2002
517	=	Raabs an der Thaya 208629 F0551 Z0130 Thaya	TM	-0,2 2,6 5,8	1,1 3,2 4,8	3,6 5,5 7,7	6,0 11,3 16,4	11,9 16,2 22,1	16,1 20,6 24,7	16,1 20,7 27,0	15,9 19,7 23,5	10,9 12,9 17,2	5,3 8,8 14,3	0,6 3,8 7,9	-0,1 1,7 4,6	-0,2 10,6 27,0	26.01. 17.07.	-0,3 26,8	01.03.2006 14.06.2003

Monats- und Jahresmittel der Wassertemperaturen mit Extremwerten

Nr.	Schreibgerät	Messstelle Mst.Nr. Fußnotencode Beob. Zeit Gewässer	Niederste Mittlere Wassertemperaturen in °C Höchste	I	II	III	IV	V	VI	VII	VIII	IX	X	XI	XII	Jahr	Datum	Niederste und höchste beobachtete Wassertemperatur vor dem Berichtsjahr °C	Datum
520	=	Zwingendorf 208637 Z0130 TM Pulkau		0,1 3,6 7,1	2,1 4,4 6,8	3,9 6,8 9,6	7,7 12,6 19,6	9,6 17,4 26,6	14,8 21,8 27,6	14,3 21,1 27,9	14,7 20,8 26,5	10,2 14,3 19,3	5,1 9,5 16,4	0,2 4,2 10,1	0,1 2,2 6,2	0,1 11,6 27,9	17.12. 17.07.	0,0 27,6	28.12.2006 26.06.2006
522	=	Bernhardsthal (Staatsgrenzpunkt IX) 207290 Z1870 TM Thaya		1,4 3,5 5,4	2,1 4,0 5,3	4,4 6,9 9,3	8,0 12,9 17,3	14,6 18,5 23,8	19,5 22,9 26,7	18,8 22,4 27,9	20,0 22,5 25,7	14,2 16,2 21,7	8,0 12,0 16,7	1,8 4,9 9,2	0,0 1,8 3,6	0,0 12,4 27,9	30.12. 20.07.	-0,2 34,1	22.01.2006 15.06.2000
523	=	Hohenau an der March (Fluss-km 66,92) 207308 Z1871 TM March		1,6 4,0 6,3	2,7 4,6 5,7	5,1 6,9 9,0	8,2 12,9 17,7	13,6 18,5 23,9	19,1 22,8 26,4	18,5 22,7 27,6	19,4 22,6 25,2	13,5 15,7 21,2	7,9 11,7 16,1	2,4 5,3 9,5	0,6 2,5 4,5	0,6 12,5 27,6	29.12. 21.07.	0,5 27,7	21.12.2004 25.07.2006
524	=	Asparn an der Zaya 209452 Z0130 TM Zaya		0,4 5,1 8,6	2,6 5,5 8,8	3,3 7,4 11,5	5,2 12,4 18,8	9,9 16,1 20,6	13,9 18,1 24,7	14,3 18,5 25,8	13,4 17,5 20,7	8,7 12,8 16,2	5,6 9,6 15,8	0,8 5,3 10,8	0,6 3,1 6,8	0,4 11,0 25,8	26.01. 19.07.	0,0 24,4	06.02.2006 26.06.2006
525	=	Niederabsdorf 209189 Z0866 TM Zaya		0,0 4,4 8,0	2,7 5,3 8,0	4,2 7,6 11,4	6,2 13,1 20,4	9,6 17,8 27,6	15,2 21,9 28,0	14,9 21,6 27,9	14,3 21,1 27,7	10,8 14,5 20,5	5,4 10,1 17,0	0,1 5,0 11,0	0,0 3,0 6,6	0,0 12,1 28,0	25.01. 21.06.	-0,5 33,5	01.01.2001 20.06.2002
526	=	Dürnkrut (Fluss-km 44,33) 207316 Z1872 TM March		2,9 4,6 6,6	3,6 5,2 6,1	5,4 7,0 8,7	8,2 12,0 15,8	13,5 17,1 22,1	18,3 21,4 25,0	17,9 21,5 26,3	18,4 21,6 24,4	13,1 15,2 20,2	7,7 11,2 15,4	3,0 5,5 9,7	1,4 3,0 4,6	1,4 12,1 26,3	29.12. 21.07.	0,0 31,0	31.01.1999 04.07.1976
527	=	Angern an der March 207324 Z0580 TM March		1,9 4,2 6,3	2,7 4,6 5,7	4,9 6,9 9,1	8,9 12,7 17,2	14,2 18,3 23,9	19,5 22,7 26,0	18,9 22,8 28,2	18,7 22,5 25,5	13,9 15,7 20,5	8,2 11,6 15,9	2,9 5,6 9,8	0,7 2,8 4,8	0,7 12,5 28,2	30.12. 20.07.	0,6 26,9	03.02.2006 04.08.2003
529	=	Marchegg (Fluss-km 14,98) 207332 F0658Z1873 TM March		1,3 4,0 6,4	2,6 4,6 5,7	4,9 7,1 9,5	9,2 13,1 17,8	13,9 18,7 25,0	19,4 23,2 26,6	18,9 23,0 29,2	16,7 22,1 25,9	12,4 15,5 21,1	7,8 11,4 16,0	2,5 5,4 9,8	0,5 2,5 4,8	0,5 12,6 29,2	29.12. 20.07.	0,0 28,4	01.01.2000 06.07.1994
DONAUGEBIET ZWISCHEN MARCH UND LEITHA																			
530	=	Thebnerstraßl 207407 Z0665 TM Donau		3,9 5,3 6,9	4,0 5,5 6,7	6,4 7,8 9,2	8,3 12,7 16,2	14,1 16,2 19,7	16,7 19,8 22,8	15,8 19,5 23,0	18,3 19,8 21,5	12,0 14,1 19,3	9,0 11,8 14,2	4,6 6,6 9,3	2,4 4,6 6,1	2,4 12,0 23,0	29.12. 23.07.	0,1 24,4	09.02.2005 18.08.2003
LEITHAGEBIET																			
536	=	Gloggnitz (Adlerbrücke) 208710 Z1320 TM Schwarza		1,8 4,7 7,1	3,6 5,0 6,7	3,4 6,2 9,0	5,0 8,8 12,3	7,5 11,0 15,7	9,1 13,4 18,9	10,8 15,4 20,7	11,3 14,8 18,3	7,5 9,8 13,6	5,1 7,9 10,7	3,5 5,5 8,7	1,3 3,9 6,5	1,3 8,9 20,7	30.12. 21.07.	-0,2 18,9	16.02.1983 01.08.1983
543	=	Warth 208835 Z0130 TM Pitten		0,4 4,3 7,5	1,1 4,6 8,0	2,0 6,2 11,0	3,9 9,9 15,7	6,6 13,0 19,9	10,1 15,4 21,3	10,3 16,0 21,6	11,7 16,0 20,7	8,2 11,6 15,0	5,7 9,1 13,7	2,1 5,4 10,3	0,1 3,2 6,6	0,1 9,6 21,6	23.12. 20.07.	-0,5 21,6	06.02.2005 24.07.1988
548	=	Bad Fischau (Thermalbad) 208900 S0020Z0168 TM Warme Fischa		17,2 18,3 18,6	16,3 18,3 18,7	16,6 18,4 18,9	18,0 18,7 19,7	17,4 18,9 20,3	18,2 18,9 20,3	18,2 18,8 19,8	18,1 18,9 20,1	17,2 18,3 19,2	17,1 18,3 18,9	17,4 18,1 18,5	17,8 18,1 18,5	16,3 18,5 20,3	26.02. 24.05.	16,6 19,7	08.03.1972 01.08.2005
555	=	Deutsch Brodersdorf (Straßenbrücke) 208991 Z0583 TM Leitha		3,8 5,9 7,5	5,0 6,7 7,9	6,8 8,6 10,5	8,6 11,2 12,8	10,3 13,8 16,3	11,7 15,7 18,4	14,5 17,5 22,4	14,8 17,2 19,3	9,4 11,9 15,7	7,1 9,9 13,3	4,1 6,4 10,2	2,6 4,8 7,7	2,6 10,8 22,4	24.12. 19.07.	-0,5 27,8	17.12.2001 11.08.2003
RABNITZGEBIET																			
569	=	Schützen am Gebirge 210096 F0661Z0457 TM Wulka		2,4 5,3 7,3	4,1 6,7 8,5	5,7 8,5 11,8	7,5 12,6 17,2	9,9 16,3 23,0	14,3 18,8 21,7	15,4 18,5 22,2	15,7 18,3 20,2	11,8 14,2 16,6	6,4 10,8 15,6	4,0 6,5 10,8	2,8 4,7 7,2	2,4 11,8 23,0	01.01. 26.05.	-0,2 24,1	01.02.1998 31.07.2005
571	=	Breitenbrunn (Seebad) 210138 F0664 TM Neusiedler See		-0,2 3,6 6,7	2,9 5,0 7,6	4,5 7,9 12,0	8,6 14,8 22,8	13,5 19,0 28,3	16,3 23,6 29,4	16,5 22,9 31,9	17,4 22,1 28,1	10,6 15,5 20,1	5,1 10,7 18,4	0,1 3,9 9,7	0,1 1,7 4,0	-0,2 12,6 31,9	28.01. 20.07.	-0,4 31,4	21.11.1998 10.06.2003
572	=	Neusiedl am See (Seebad) 210146 F0661 TM Neusiedler See		0,9 4,0 7,0	2,9 5,2 7,7	4,9 7,6 12,0	8,8 14,3 20,3	13,8 18,2 26,4	17,0 23,2 28,0	16,3 22,6 30,0	17,3 22,0 27,3	10,9 15,5 20,5	5,3 10,9 18,1	0,9 4,2 9,7	0,6 2,8 4,5	0,6 12,5 30,0	15.12. 20.07.	-0,2 31,7	15.02.1984 21.08.2000
574	=	Podersdorf am See (Badebucht) 210153 F0661 TM Neusiedler See		0,3 3,8 7,0	0,6 4,7 7,3	4,4 7,5 12,3	8,2 13,7 19,1	11,7 17,5 25,4	16,2 23,0 27,9	15,8 22,2 30,0	16,6 22,0 27,1	10,5 15,2 20,7	5,1 10,6 17,8	0,9 4,2 9,7	0,4 3,0 4,4	0,3 12,3 30,0	26.01. 20.07.	-0,1 29,8	10.02.2004 04.08.2003
575	=	Illmitz (Biologische Station) 210179 TM Neusiedler See		0,3 3,6 6,1	0,7 5,1 7,0	4,9 7,9 11,5	8,3 14,3 19,7	12,1 18,2 25,7	15,6 23,2 28,4	16,3 22,4 30,6	16,9 22,1 26,6	10,2 15,5 21,2	5,1 10,9 18,2	1,1 4,4 9,9	0,4 2,3 4,2	0,3 12,5 30,6	26.01. 18.07.	-0,5 31,7	23.01.2000 13.06.2000
576	=	Rust (Seebad) 210112 Z0412 TM Neusiedler See		-0,1 3,6 6,9	2,8 5,2 7,6	5,0 8,2 12,3	9,4 16,0 21,4	14,1 19,3 27,1	17,8 24,1 28,8	17,0 23,3 31,3	17,9 22,6 27,0	11,3 16,0 20,9	5,4 11,1 18,5	0,5 4,3 10,0	0,1 1,9 4,3	-0,1 13,0 31,3	26.01. 20.07.	-0,2 31,1	14.03.2006 12.06.2003
577	=	Mörbisch am See (Zoll) 210120 TM Neusiedler See		0,0 3,2 6,1	2,9 4,9 7,2	4,7 7,7 11,4	9,1 15,0 20,3	13,5 18,7 26,4	17,0 23,4 28,1	16,6 22,7 30,3	17,3 21,8 26,3	10,7 15,4 20,0	4,8 10,7 17,7	0,5 3,8 9,2	-0,3 1,8 3,6	-0,3 12,4 30,3	17.12. 20.07.	-0,4 31,0	14.03.2006 12.06.2003

Monats- und Jahresmittel der Wassertemperaturen mit Extremwerten

Nr.	Schreibgerät	Messstelle Mst.Nr. Fußnotencode Beob. Zeit Gewässer		Niederste Mittlere Wassertemperaturen in °C Höchste														Niederste und höchste beobachtete Wassertemperatur vor dem Berichtsjahr	
				I	II	III	IV	V	VI	VII	VIII	IX	X	XI	XII	Jahr	Datum	°C	Datum
578	=	Apetlon Staatsgrenzpunkt (A79) 210187 Neusiedler See	TM	0,3 3,8 6,7	3,2 5,4 7,7	5,2 8,2 11,6	9,1 15,4 20,1	13,4 18,9 26,7	16,8 23,5 27,7	17,5 22,9 31,3	17,2 22,1 26,8	11,1 15,6 21,0	5,2 11,0 18,2	1,1 4,5 9,8	-0,3 2,1 4,5	-0,3 12,8 31,3	17.12. 20.07.	-0,4 31,7	23.12.2000 11.06.2003
		RAABGEBIET																	
586	=	Takern II 210971 Raab	TM	0,9 3,3 6,0	2,4 4,9 7,2	3,8 6,9 10,1	6,6 11,6 15,2	11,6 14,9 20,3	14,5 17,2 20,7	13,6 18,8 24,0	14,0 17,8 21,2	10,5 12,9 16,1	6,4 10,0 13,7	2,2 5,7 9,4	0,1 2,6 5,7	0,1 10,6 24,0	25.12. 20.07.	-0,4 22,4	03.02.1998 23.06.2002
587	=	Feldbach 210989 Z0168 Raab	TM	1,0 3,4 6,2	2,9 5,2 7,5	4,8 7,4 10,0	8,2 12,8 16,4	12,9 16,3 21,6	15,3 19,2 22,8	15,7 20,9 26,6	14,9 19,4 23,0	11,0 13,7 16,7	6,8 10,4 14,1	2,5 5,8 10,2	0,4 2,7 5,8	0,4 11,4 26,6	19.12. 21.07.	-0,1 26,8	30.01.2005 10.07.2002
588	=	Neumarkt 210468 Z0457 Raab	TM	-0,5 0,1 2,1	-0,5 2,6 6,9	5,1 7,2 10,0	8,0 11,8 16,0	11,5 14,6 18,6	14,4 18,3 21,8	16,6 20,8 26,9	16,3 20,3 25,1	13,3 15,2 18,6	9,1 12,2 15,4	5,2 8,1 11,7	0,5 2,9 6,5	-0,5 11,2 26,9	01.01. 22.07.	-0,5 27,2	20.12.2006 28.06.2005
610	=	Burg 210260 Pinka	TM	0,8 3,7 6,5	2,5 5,5 8,0	5,0 8,0 12,5	7,1 13,0 17,9	10,3 16,8 24,8	14,0 19,9 25,6	14,8 20,4 27,5	14,9 19,6 24,3	11,1 13,7 18,0	6,2 10,2 15,1	1,8 5,7 10,3	0,5 2,6 6,1	0,5 11,6 27,5	19.12. 20.07.	0,6 26,5	12.12.2005 22.07.2006
615	=	Heiligenbrunn 210294 Strem	TM	0,6 3,2 5,7	2,2 5,2 7,7	5,0 7,8 11,0	9,0 13,5 18,1	11,8 17,7 24,6	15,7 21,0 26,8	16,5 21,5 26,6	16,3 20,7 24,7	12,4 14,9 19,4	6,4 10,8 15,4	1,8 5,8 10,0	0,3 2,5 5,7	0,3 12,1 26,8	19.12. 21.06.	0,0 26,8	22.01.2006 29.07.2005
		MURGEBIET																	
619	=	Unterweißburg 203828 Z0130 Zederhausbach	TM	-0,3 1,6 3,8	0,0 2,2 4,9	0,1 3,4 7,2	2,1 6,1 10,6	4,1 7,2 11,8	5,6 9,1 13,7	6,5 10,0 15,9	6,8 10,3 14,6	4,3 7,4 10,8	2,1 5,9 9,9	-0,1 2,7 6,6	-0,3 1,6 3,8	-0,3 5,6 15,9	26.01. 21.07.	-0,5 17,2	20.12.2006 04.08.2003
620	=	St.Michael i. Lg. (Mur) 203752 Z0370 Mur	TM	0,0 2,0 4,1	0,3 2,5 5,1	0,6 3,7 7,2	2,5 6,2 10,3	4,3 7,2 11,4	5,7 9,0 13,2	6,5 9,8 15,3	6,8 10,0 14,0	4,5 7,4 10,5	2,5 6,0 9,7	0,4 3,1 6,6	0,1 2,0 4,1	0,0 5,7 15,3	26.01. 21.07.	-0,4 16,6	15.01.2006 20.07.2003
621	=	Mörtelsdorf 203794 Mur	TM	0,0 2,0 4,4	0,0 2,7 5,5	0,6 4,3 8,0	3,0 6,9 10,9	4,8 8,0 12,2	6,3 9,9 14,4	7,2 10,7 15,4	8,2 10,9 14,2	5,4 8,0 11,1	3,0 6,5 10,4	0,4 3,2 6,7	0,0 1,9 4,5	0,0 6,3 15,4	25.01. 21.07.	-0,5 17,7	09.02.1999 03.08.2003
626	=	Tamsweg (Taurach) 203786 Z1938 Taurach	TM	0,0 2,2 4,3	0,0 2,7 5,2	0,0 3,8 8,0	2,1 6,4 10,2	4,6 8,0 12,3	6,5 9,7 13,9	7,2 10,2 14,6	7,3 10,4 14,2	5,5 7,9 10,5	3,4 6,4 9,5	0,0 3,0 6,1	0,0 1,4 3,9	0,0 6,0 14,6	25.01. 19.07.	-0,5 15,6	21.11.1999 04.08.2003
629	=	Kendlbruck 203976 Z1945 Mur	TM	-0,1 1,8 4,4	-0,1 2,5 5,0	-0,0 3,9 7,8	2,3 6,6 10,8	4,9 8,3 12,3	6,6 10,3 14,4	7,4 10,9 15,2	7,9 11,2 14,2	5,6 8,0 11,5	3,0 6,3 10,6	-0,2 2,8 6,5	-0,3 1,4 4,2	-0,3 6,2 15,2	23.12. 21.07.	-0,4 17,6	04.01.2002 04.08.2003
632	=	St.Georgen ob Judenburg 211102 Z0623 Mur	TM	-0,2 1,4 3,0	1,2 2,9 4,3	0,4 4,1 7,1	3,5 7,2 10,6	6,1 9,8 14,5	8,2 11,9 16,2	8,3 12,4 17,0	9,6 12,9 16,4	6,0 8,7 12,4	3,0 6,5 10,8	-0,5 2,1 5,7	-0,4 0,7 3,1	-0,5 6,7 17,0	29.11. 21.07.	-0,5 18,9	09.12.2001 06.08.2003
633	=	Zistl 211110 Pusterwaldbach	TM	0,1 2,3 4,6	0,4 2,7 5,1	0,9 3,7 8,1	2,1 6,1 11,1	4,3 8,1 14,0	6,3 10,1 15,1	6,8 10,5 16,0	6,6 10,5 14,3	5,2 7,7 10,9	2,8 6,0 10,0	0,2 2,9 7,7	0,1 1,8 4,7	0,1 6,0 16,0	25.01. 19.07.	0,0 16,2	10.03.2004 11.08.2003
643	=	Neuberg an der Mürz 211227 Z1954 Mürz	TM	0,5 3,1 5,3	1,8 3,5 4,9	2,6 4,3 6,1	3,9 6,9 8,9	6,8 9,1 12,1	8,3 11,5 15,4	8,7 12,7 18,2	9,3 12,4 15,4	6,5 8,1 11,5	4,3 6,5 9,2	1,8 3,8 6,9	-0,1 2,3 4,8	-0,1 7,0 18,2	30.12. 21.07.	-0,3 16,7	12.01.2006 22.07.2003
647	=	Kapfenberg-Diemlach 211268 Z0936 Mürz	TM	1,7 4,4 6,0	3,2 5,0 6,3	3,8 5,9 8,0	5,9 9,0 11,3	8,9 11,3 14,5	10,5 13,9 18,0	11,5 14,9 18,7	12,1 14,5 16,9	8,4 10,5 13,8	7,0 9,0 11,8	3,5 5,6 9,0	1,8 3,8 6,0	1,7 9,0 18,7	28.01. 19.07.	0,0 19,5	01.02.1999 13.08.1994
650	=	Frohnleiten 211300 Z0351 Mur	TM	0,8 3,0 5,0	2,2 4,4 6,1	4,0 6,3 8,5	6,3 9,6 11,9	8,8 12,6 16,9	11,8 14,9 18,4	10,3 15,2 19,3	13,0 15,7 18,4	8,1 10,4 13,7	5,0 8,1 11,3	1,5 4,1 7,3	-0,3 2,0 4,4	-0,3 8,9 19,3	30.12. 20.07.	-0,5 23,0	31.12.1996 07.08.2003
652	=	Friesach 211763 Mur	TM	1,2 3,1 4,9	2,6 4,5 6,0	4,3 6,3 7,9	6,8 9,6 11,8	9,0 12,6 16,7	11,7 14,8 18,0	10,7 15,2 18,8	13,3 15,7 17,6	8,4 10,5 13,5	5,3 8,3 11,3	2,0 4,4 7,2	-0,2 2,2 4,5	-0,2 8,9 18,8	31.12. 20.07.	0,0 22,6	01.01.2002 27.08.2003
653	=	Graz 211326 Mur	TM	1,8 3,9 5,7	3,0 5,4 7,1	4,8 7,2 9,7	7,6 10,6 13,2	10,0 13,8 18,8	12,3 16,1 20,0	11,8 16,5 21,2	14,2 17,0 20,0	9,2 11,5 15,0	6,2 9,3 12,6	2,8 5,3 8,3	0,4 2,9 5,1	0,4 10,0 21,2	31.12. 22.07.	0,0 26,9	12.01.2003 28.07.2003
661	=	Wies 211391 Weiße Sulm	TM	0,1 2,7 6,7	0,4 3,8 7,1	0,1 5,7 9,6	4,3 9,9 14,8	8,8 13,5 19,1	11,0 15,4 20,8	11,7 16,6 21,6	12,9 16,0 19,7	9,0 12,0 15,6	5,1 9,0 13,9	0,8 4,7 8,5	0,1 1,9 5,5	0,1 9,3 21,6	27.01. 19.07.	-0,2 22,1	25.01.2006 23.06.2002
673	=	Spielfeld 211466 Mur	TM	1,3 3,6 5,1	3,1 5,3 6,8	4,9 7,1 9,8	8,0 10,8 13,4	10,9 14,1 19,2	12,8 16,3 19,9	11,8 17,0 21,3	14,6 17,5 20,1	9,0 11,6 15,0	6,5 9,5 12,4	2,9 5,3 8,2	0,2 2,6 4,9	0,2 10,1 21,3	25.12. 21.07.	0,0 24,6	25.12.2003 10.08.2003
675	=	Mureck (Schreibpegel) 211490 F0710Z0950 Mur	TM	1,8 4,2 5,8	3,7 6,0 7,8	5,3 7,7 10,3	8,4 11,6 14,7	11,5 15,0 20,7	13,4 17,3 21,5	12,7 17,9 23,1	15,2 18,3 20,9	9,9 12,4 16,2	7,2 10,2 13,4	3,6 6,0 9,1	0,9 3,3 5,5	0,9 10,8 23,1	25.12. 21.07.	0,0 26,2	31.12.1996 11.08.2003

Monats- und Jahresmittel der Wassertemperaturen mit Extremwerten

Nr.	Schreibgerät	Messstelle Mst.Nr. Fußnotencode Beob. Zeit Gewässer		Niederste / Mittlere / Höchste Wassertemperaturen in °C I	II	III	IV	V	VI	VII	VIII	IX	X	XI	XII	Jahr	Datum	Niederste und höchste beobachtete Wassertemperatur vor dem Berichtsjahr °C	Datum
DRAUGEBIET																			
677	=	Arnbach 202523 Drau	TM	0,2 2,9 4,9	1,3 3,3 5,8	0,8 4,4 7,6	3,8 6,8 10,4	5,3 8,2 12,9	7,1 9,1 12,6	6,6 9,4 12,2	7,4 9,2 12,3	4,8 7,5 9,9	3,2 6,1 8,9	1,3 3,6 6,3	1,0 2,4 4,3	0,2 6,1 12,9	23.01. 23.05.	-0,4 14,1	25.01.2000 15.06.2006
688	=	Hopfgarten i. Def.-Zwenewald 212100 Z1595 Schwarzach	TM	0,0 1,1 3,4	-0,0 1,2 4,3	0,0 3,1 6,8	2,3 6,3 11,2	3,6 7,7 13,2	5,9 9,5 15,6	6,0 10,3 15,3	6,7 10,4 15,0	2,5 7,6 11,8	1,7 5,6 10,9	0,2 2,3 5,0	0,0 1,2 3,9	-0,0 5,5 15,6	19.02. 20.06.	-0,0 17,1	08.11.2003 16.07.2003
689		Spöttling 212118 Z0612 Dorferbach	TM	0,0 1,4 4,1	0,0 1,6 4,4	0,0 2,3 6,0	1,1 4,4 10,5	1,7 5,6 11,8	4,6 7,3 13,3	4,4 8,0 13,3	4,4 8,0 13,0	1,2 5,5 10,5	1,0 4,2 9,7	0,0 1,6 6,1	0,0 1,1 3,6	0,0 4,3 13,3	02.01. 20.06.	-0,1 14,0	08.02.2003 29.07.2005
692	=	Lienz 212167 Z0168 Isel	TM	0,0 1,6 4,0	0,0 2,6 6,8	0,6 5,0 9,0	3,5 8,1 11,9	4,6 9,3 13,8	7,3 10,9 15,8	6,9 11,4 16,2	8,0 11,2 15,0	5,0 8,5 11,7	2,1 6,4 11,1	-0,1 2,5 5,5	0,0 1,0 4,0	-0,1 6,5 16,2	28.11. 15.07.	-0,2 16,6	09.12.1995 29.07.2005
697	=	Sachsenburg (Brücke) 212357 Z1885 Drau	TM	0,1 2,3 4,8	0,1 3,6 7,0	1,5 6,4 9,5	5,5 9,6 11,9	6,6 10,9 14,5	10,1 12,2 15,4	8,7 12,7 15,4	10,5 12,6 15,1	7,1 9,9 12,4	3,7 7,7 11,1	0,6 4,0 6,9	0,1 2,1 5,2	0,1 7,8 15,4	20.12. 20.06.	-0,5 17,5	30.01.1986 04.08.2003
699	=	Winklern 212373 Z1999 Möll	TM	-0,1 2,0 5,2	-0,1 2,6 7,3	-0,2 4,2 9,9	2,5 6,7 12,3	4,3 8,3 14,5	7,1 10,2 16,4	6,2 10,6 16,9	7,4 10,8 16,1	4,3 7,9 12,0	2,3 6,0 11,4	-0,2 2,6 6,7	-0,2 1,3 4,7	-0,2 6,1 16,9	22.03. 19.07.	-0,4 19,4	19.02.1992 25.06.2005
701		Mallnitz 212381 Z1887 Mallnitzbach	0700	1,2 3,1 5,8	1,4 3,0 4,8	2,0 3,6 6,4	3,0 5,4 8,2	4,8 7,3 10,8	7,6 9,1 11,8	6,2 8,9 11,4	7,2 9,0 11,6	4,6 6,8 10,0	2,8 5,6 8,6	1,6 3,3 5,2	1,0 2,4 4,2	1,0 5,6 11,8	29.12. 14.06.	-0,5 13,6	31.01.1999 22.08.1985
706	=	Gmünd-OWF 212431 Z1889 Lieser	TM	0,1 1,7 3,8	0,5 2,2 4,4	0,5 3,3 6,6	2,6 5,9 10,4	4,7 8,3 13,5	6,7 10,0 15,4	6,3 10,1 14,8	7,1 10,2 14,6	4,7 7,3 10,6	1,4 5,2 9,4	0,0 1,6 5,0	-0,5 0,6 2,5	-0,5 5,5 15,4	16.12. 21.06.	0,3 15,7	20.11.2005 26.06.2006
711	=	Millstatt (See) 212514 Z0900 Millstätter See	TM	3,3 4,2 5,1	3,3 3,9 5,4	3,6 5,3 9,4	5,4 11,1 17,0	12,3 16,3 20,3	16,7 19,5 22,9	18,3 21,4 24,4	19,6 21,0 23,0	15,2 17,6 20,6	11,2 14,0 16,8	6,4 8,7 11,5	3,6 5,2 6,7	3,3 12,4 24,4	30.01. 20.07.	0,0 27,1	14.02.1964 26.07.2003
713	=	Spittal (Fasan) 212530 Z0389 Lieser	TM	0,0 2,4 4,4	1,1 3,2 5,6	1,8 5,1 8,4	4,9 9,0 13,4	8,2 12,2 17,4	11,0 14,9 20,5	9,5 15,5 20,6	12,0 15,4 19,3	8,9 12,1 15,9	5,8 9,5 13,2	1,5 4,9 7,8	0,6 2,5 5,2	0,0 8,9 20,6	23.01. 19.07.	-0,5 22,8	17.12.1988 05.08.1994
714	=	Amlach 213215 Z0389 Drau	TM	-0,3 2,7 5,6	0,7 3,6 6,7	2,5 5,4 9,2	5,1 8,6 12,2	7,6 11,1 14,8	10,7 13,2 16,5	9,5 13,9 17,4	11,5 13,8 16,4	8,1 10,9 13,8	4,8 8,5 12,1	1,6 4,7 7,6	-0,1 2,6 5,6	-0,3 8,3 17,4	24.01. 19.07.	-0,3 17,3	31.12.2005 16.07.2006
715	=	Techendorf 212563 Z1792 Weißensee	TM	2,2 3,2 4,0	2,0 2,8 3,5	2,8 4,6 6,8	5,0 11,5 17,7	14,0 16,4 21,2	16,1 19,5 23,7	17,9 21,3 24,7	18,6 20,8 22,8	14,5 17,0 20,6	10,2 13,3 16,1	4,3 7,3 10,5	2,1 3,7 5,5	2,0 11,8 24,7	03.02. 19.07.	-0,5 26,0	15.02.1988 21.07.2006
717	=	St. Andrä-OWF 213272 Z1895 Ossiacher See	TM	2,8 4,3 5,2	2,6 3,9 5,0	3,5 6,2 10,0	6,6 13,3 18,5	12,8 17,7 22,8	18,3 21,1 26,0	20,1 23,1 26,0	21,0 22,8 24,7	16,1 18,8 22,3	11,4 14,6 17,8	6,2 8,7 12,0	2,8 5,1 6,6	2,6 13,3 26,0	05.02. 21.06.	0,0 28,0	12.02.1990 19.07.1928
721	=	Mauthen 212647 Z1891 Gail	TM	0,3 1,6 4,3	0,3 2,2 5,3	-0,1 3,8 7,7	2,2 7,3 12,6	6,2 9,8 16,0	8,4 11,8 19,0	7,7 12,6 17,7	9,0 12,3 17,4	6,1 9,3 13,7	2,8 6,8 11,3	0,0 3,1 5,9	0,0 1,4 4,1	-0,1 6,8 19,0	19.03. 20.06.	-0,5 18,7	01.01.2006 25.07.2006
727	=	Federaun 212787 Z0950 Gail	TM	0,1 3,6 6,4	1,8 4,4 6,6	1,2 6,2 8,7	5,4 9,5 12,6	9,2 12,3 16,3	10,8 14,4 18,6	9,8 14,9 18,0	11,6 14,7 17,6	8,8 11,7 14,3	5,8 8,9 12,3	3,1 5,5 8,3	0,6 3,5 6,2	0,1 9,1 18,6	23.01. 21.06.	-0,4 21,0	10.01.2002 03.08.1971
728	=	Faak (Bundessportheim) 212795 Z0620 Faaker See	TM	3,1 4,0 4,6	3,5 4,3 5,6	4,0 6,1 8,7	6,2 12,4 17,7	15,2 17,7 22,2	17,8 20,7 25,2	19,9 22,4 25,4	20,4 21,8 23,7	15,4 16,1 21,5	11,1 14,0 17,1	6,4 8,6 11,6	3,2 5,2 6,9	3,1 12,9 25,4	29.01. 21.07.	0,4 28,0	03.04.1987 23.06.2002
731	=	Miklauzhof 212852 Z0389 Vellach	TM	2,4 4,5 7,1	3,1 5,0 7,0	1,9 5,6 8,2	5,2 8,7 12,0	8,7 11,4 14,4	10,4 13,0 16,3	9,4 12,9 16,1	10,3 12,8 15,6	6,9 9,3 12,3	5,9 8,2 11,4	3,2 5,8 8,5	1,7 4,0 6,4	1,7 8,4 16,3	29.12. 21.06.	0,1 18,5	19.02.1996 01.08.1983
732	=	Maitratten 212860 Z0620 Gurk	TM	-0,3 1,7 3,9	-0,3 2,3 5,6	-0,3 3,4 7,6	1,8 6,2 11,0	4,6 8,9 14,8	6,6 10,4 16,2	6,7 10,7 15,3	7,1 11,0 15,5	5,2 8,3 12,1	2,3 6,2 10,8	-0,2 2,7 6,4	-0,5 0,8 3,4	-0,5 6,1 16,2	15.12. 20.06.	-0,5 18,0	28.12.1993 26.06.1982
746	=	Zollfeld 212951 Z1892 Glan	TM	1,0 3,2 5,4	1,7 4,3 6,7	2,1 6,3 9,6	6,0 11,2 15,4	10,3 14,4 19,3	13,1 16,7 21,8	11,3 17,3 22,6	12,9 16,3 19,8	9,0 12,3 16,0	6,0 9,5 13,4	1,9 5,3 8,5	0,4 2,9 5,4	0,4 10,0 22,6	30.12. 19.07.	-0,5 22,3	29.01.1989 23.06.2002
748	=	Keutschach (See) 213488 Z1572 Keutschacher See	TM	3,6 4,2 4,8	4,3 5,3 6,5	5,7 7,2 9,4	7,6 14,3 20,6	16,8 19,3 24,2	19,0 22,7 26,3	21,5 24,2 26,7	21,9 23,6 25,2	16,6 19,6 22,9	12,5 15,3 17,8	7,8 10,1 12,7	3,8 6,0 8,1	3,6 14,3 26,7	11.01. 18.07.	1,5 28,2	22.02.1999 23.06.2002
749	=	Klagenfurt - See 213140 Z1893 Wörther See	TM	2,5 4,2 5,6	2,8 4,9 7,3	4,6 7,5 10,9	8,1 14,0 19,2	16,6 18,9 23,2	18,6 22,2 26,7	21,5 24,2 27,8	21,2 23,2 26,6	17,2 19,5 23,2	12,0 15,1 18,5	7,0 9,6 12,9	3,0 5,4 7,7	2,5 14,1 27,8	27.01. 22.07.	0,0 27,9	30.01.1981 05.07.1950
750	=	Pörtschach am Wörther See 212985 Z0741 Wörther See	TM	3,8 5,0 5,9	3,9 5,0 6,7	5,2 7,0 10,3	7,5 13,3 18,5	15,9 18,2 22,8	18,5 21,9 25,8	21,2 23,9 27,0	21,8 23,2 24,9	17,0 19,4 22,5	12,3 15,2 18,0	7,5 9,8 12,6	4,6 6,2 8,1	3,8 14,0 27,0	27.01. 20.07.	-0,2 28,6	27.02.2001 28.07.1945

Monats- und Jahresmittel der Wassertemperaturen mit Extremwerten

Nr.	Schreibgerät	Messstelle Mst.Nr. Fußnotencode Beob. Zeit Gewässer	Niederste / Mittlere / Höchste Wassertemperaturen in °C I	II	III	IV	V	VI	VII	VIII	IX	X	XI	XII	Jahr	Datum	Niederste und höchste beobachtete Wassertemperatur vor dem Berichtsjahr °C	Datum
755	=	Gumisch 213041 Z0389 TM Gurk	1,6 3,6 5,6	2,2 5,0 7,4	2,6 6,9 9,9	7,0 11,2 15,0	10,5 14,3 19,1	12,7 16,0 20,1	11,7 16,0 19,8	13,3 16,0 19,1	9,2 12,2 15,2	6,6 9,6 12,9	2,4 5,5 8,4	0,7 3,1 5,3	0,7 10,0 20,1	30.12. 20.06.	-0,2 22,7	16.02.1985 23.06.2002
756	=	Unterburg 213348 TM Klopeiner See	2,8 4,1 4,9	3,1 4,4 6,9	5,1 7,0 12,2	7,2 12,8 19,5	14,8 18,5 24,2	19,2 22,9 27,1	21,7 24,5 28,0	21,7 23,3 25,2	16,8 19,3 23,1	12,0 14,9 18,1	7,3 9,5 12,3	3,6 5,6 7,5	2,8 13,9 28,0	29.01. 19.07.	1,8 27,5	03.01.2006 08.08.1994
758	=	Lavamünd-OWF 213173 F0721Z1894 TM Drau	2,3 2,8 3,4	2,2 3,7 5,6	5,3 7,0 8,7	7,4 10,9 14,0	13,1 15,0 17,4	15,3 17,6 19,9	14,1 17,3 20,6	15,7 18,2 19,9	12,1 13,9 15,9	7,8 10,4 12,4	3,0 5,9 8,3	1,0 3,0 4,3	1,0 10,5 20,6	30.12. 28.07.	-0,5 22,2	14.01.2006 11.08.1992
763	=	Krottendorf 213090 Z0389 TM Lavant	2,0 4,4 7,2	2,6 5,8 8,9	3,4 7,6 11,3	6,6 11,1 15,4	10,8 14,8 19,7	13,8 17,0 21,6	12,2 17,9 22,8	14,0 17,6 22,0	10,2 13,2 17,0	7,0 9,8 14,5	2,0 6,0 9,2	1,0 3,3 5,6	1,0 10,7 22,8	30.12. 19.07.	-0,3 26,8	08.02.2005 21.07.2003

Durch Zuleitungen, Ableitungen und Speicherungen in Österreich beeinflusste Messstellen

Beeinflusste Messstellen				Zu- und Ableitungen von bzw. nach benachbarten Einzugsgebieten					Speicherungen über 1 hm³			
Nr.	Pegel	Gewässer	km²	Zul. Abl.	km² Einzel	Summe	von	zu	seit	Speicher	hm³ Einzel	Summe	seit 1.Vollstau
1	Bangs	Rhein	4647,9	Zul.	+25,5		Saminagebiet	Rhein	1951				
2	Gaschurn (VIW)	Ill	144,9	Zul.	+10,1		Bieltalbach	Ill	1938	(1) Silvretta	38,6		1951
				Zul.	+20,2		Kleinvermuntbach (Pumpwerk)	"	1968	(2) Vermunt	5,3		1931
										(3) Kops	43,5		1967
				Zul.	+35,9		Jambach	"	1950				
				Zul.	+16,9		Larainbach	"	1953				
				Zul.	+39,3		Fimberbach	"	1953				
				Zul.	+7,6		Idbach	"	1969				
				Zul.		+130,0	Trisannagebiet	"	1969				
				Zul.	+18,2		Rosanna	"	1967				
				Zul.	+15,6		Fasulbach	"	1967				
				Zul.		+33,8	Rosannagebiet	"	1967				
				Zul.	+12,6		Vergaldnerbach	"	1964				
				Zul.	+8,3		Valzifenzbach	"	1964				
				Zul.		+20,9	Suggadingebiet	"	1964				
				Zul.		+184,7	Trisanna-, Rosanna- und Suggadingebiet	"	1969	(1) bis (3)		87,4	1967
				Abl.	-130,0		Trisannagebiet	"	1969				
				Abl.	-33,8		Rosannagebiet	"	1967				
				Abl.	-20,9		Suggadingebiet	"	1964				
				Abl.	-102,0		Illgebiet	"	1943				
				Abl.	-4,4		Tschambreubach	"	1942				
				Abl.	-25,2		Garnerabach	"	1943				
				Abl.		-316,3	Sanna- und Illgebiet	"	1969				
3	Gargellen	Suggadinbach	39,3	Abl.	-12,6		Vergaldnerbach	Ill	1964				
				Abl.	-8,3		Valzifenzbach	"	1964				
				Abl.		-20,9	Suggadingebiet	"	1964				
5	Vandans (VIW)	Ill	511,5	Zul.	+10,1		Bieltalbach	Ill	1938	(1) bis (3)		87,4	1967
6	Lorüns-Aule	"	535,2	Zul.	+20,2		Kleinvermuntbach (Pumpwerk)	"	1968	(4) Lünersee	78,3		1959
										(5) Latschau	2,3		1976
				Zul.	+35,9		Jambach	"	1950				
				Zul.	+16,9		Larainbach	"	1953				
				Zul.	+39,3		Fimberbach	"	1953				
				Zul.	+7,6		Idbach	"	1969				
				Zul.		+130,0	Trisannagebiet	"	1969				
				Zul.	+18,2		Rosanna	"	1967				
				Zul.	+15,6		Fasulbach	"	1967				
				Zul.		+33,8	Rosannagebiet	"	1967				
				Zul.	+9,3		Lünersee	"	1958				
				Zul.	+3,2		Brandner-gletscherabfluß	"	1958				
				Zul.		+12,5	Alviergebiet	"	1958				
				Zul.		+176,3	Trisanna-, Rosanna- und Alviergebiet	"	1969	(1) bis (5)		168,0	1976
				Abl.	-176,3		Trisanna-, Rosanna- und Alviergebiet	"	1984				
				Abl.	-469,4		Ill	"	1984				
				Abl.	-27,5		Rellsbach	"	1984				
				Abl.		-673,2	Trisanna-, Rosanna-, Alvier- und Illgebiet		1984				
8	Bürs (Brücke L82)	Alvier	72,2	Abl.	-9,3		Lünersee	Ill	1958				
				Abl.	-3,2		Brandner-gletscherabfluß	"	1958				
				Abl.		-12,5	Alviergebiet	"	1958				
9	Nenzing	Ill	854,6	Zul.	+130,0		Trisannagebiet	Ill	1969	(1) bis (5)		168,0	1976
				Zul.	+33,8		Rosannagebiet	"	1967	(6) Spullersee	15,7		1965
				Zul.	+6,2		Lechgebiet	"	1964				
				Zul.		+170,0	Trisanna-, Rosanna- und Lechgebiet	"	1969	(1) bis (6)		183,7	1976
				Abl.	-130,0		Trisannagebiet	"	1984				
				Abl.	-33,8		Rosannagebiet	"	1984				
				Abl.	-12,5		Alviergebiet	"	1984				
				Abl.	-469,4		Illgebiet	"	1984				
				Abl.	-27,5		Rellsbach	"	1984				
				Abl.		-673,2	Trisanna-, Rosanna- und Illgebiet	"	1984				
11	Beschling	Ill	1118,6	Zul.	+130,0		Trisannagebiet	Ill	1969	(1) bis (6)		183,7	1976
				Zul.	+33,8		Rosannagebiet	"	1967	(7) Raggal u. Gstins	2,0		1968
				Zul.	+6,2		Lechgebiet	"	1964				

Durch Zuleitungen, Ableitungen und Speicherungen in Österreich beeinflusste Messstellen

Beeinflusste Messstellen				Zu- und Ableitungen von bzw. nach benachbarten Einzugsgebieten					Speicherungen über 1 hm³			
Nr.	Pegel	Gewässer	km²	Zul. / Abl.	km² Einzel	km² Summe	von	zu	seit	Speicher	hm³ Einzel	hm³ Summe	seit 1.Vollstau
				Zul.	+170,0		Trisanna-, Rosanna- und Lechgebiet	Ill	1969	(1) bis (7)		185,7	1976
				Abl.	-673,2		Trisanna-, Rosanna- und Illgebiet	"	1984				
				Abl.	-68,2		Menggebiet	"	1984				
				Abl.	-741,4		Trisanna-, Rosanna-, Lech- und Illgebiet	"	1984				
12	Amerlügen	Samina	70,0	Abl.	-25,5		Saminagebiet	Rhein	1951				
13	Frastanz	Ill	1268,7	Zul.	+130,0		Trisannagebiet	Ill	1969	(1) bis (7)		185,7	1976
14	Gisingen	"	1281,0	Zul.	+33,8		Rosannagebiet	"	1967				
				Zul.	+6,2		Lechgebiet	"	1964				
				Zul.	+170,0		Trisanna-, Rosanna- und Lechgebiet	"	1969				
				Abl.	-25,5		Saminagebiet	Rhein	1951				
19	Lustenau (Eisenbahnbrücke)	Rhein	6110,1	Zul.	+130,0		Trisannagebiet	Ill	1969	(1) bis (7)		185,7	1976
				Zul.	+33,8		Rosannagebiet	"	1967				
				Zul.	+6,2		Lechgebiet	"	1964				
				Zul.	+170,0		Trisanna-, Rosanna- und Lechgebiet	"	1969				
34	Lingenau	Subersach	111,6	Abl.	-97,6		Subersach	Bregenzerach	1979				
37	Krumbach-Zwing	Weißach	199,3	Abl.	-89,4		Bolgenach	Bregenzerach	1979				
39	Kennelbach	Bregenzerach	826,3							(8) Bolgenach	8,4		1979
40	Bregenz (Hafen)	Bodensee	10907,0	Zul.	+170,0		Trisanna-, Rosanna- und Lechgebiet	Ill	1969	(1) bis (7) (8) Bolgenach (1) bis (8)	 8,4 	185,7 194,1	1976 1979 1979
44	Lech	Zürsbach	25,2	Abl.	-1,8		Zürser See	Alfenz	1942				
45	Lech (Tannbergbrücke)	Lech	84,3	Abl.	-1,8		Zürser See	Alfenz	1942				
							Schützbach						
46	Steeg	"	247,9	Abl.	-1,4		Hangkanal	"	1942				
47	Grießau	"	459,8	Abl.	-3,0		Pumpwerk	"	1964				
				Abl.	-6,2		Lechgebiet	"	1964				
50	Lechaschau	Lech	1012,2	Abl.	-6,2		Lechgebiet	Alfenz	1964				
				Abl.	-62,0		Rotlech	Lech	1977				
				Abl.	-13,0		Liegfeistbach	"	1985				
				Abl.	-81,2		Lechgebiet	Alfenz u.Lech	1985				
51	Seespitze	Plansee	115,5	Zul.	+62,0		Rotlech	Lech	1977				
				Zul.	+13,0		Liegfeistbach	"	1985				
				Zul.	+75,0		Lechgebiet	"	1985				
53	Vils (Lände)	Vils	198,1							(9) Traualpsee	1,6		1965
59	Pertisau (Seepegel)	Achensee	105,5	Abl.	-105,3		Achensee	Inn	1927	(10)Achensee	70,2		1927
				Abl.	-29,9		Ampelsbach	"	1929				
				Abl.	-11,3		Achenbach (Pumpwerk Achenkirch)	"	1929				
				Abl.	-9,1		Unteraubach	"	1951				
				Abl.	-62,4		Dürrach und Kesselbach	"	1951				
				Abl.	-218,0		Isargebiet	"	1951				
64	Prutz	Inn	2461,5	Zul.	+107,2		Fagge	Inn	1964	(11)Gepatsch	138,3		1966
				Zul.	+4,7		Rosstitzbach	"	1964				
				Zul.	+11,0		Fissladbach	"	1964				
				Zul.	+6,6		Watzebach	"	1964				
				Zul.	+3,9		Madatschbach	"	1964				
				Zul.	+12,4		Verpeilbach	"	1964				
				Zul.	+3,9		Gsahlbach	"	1964				
				Zul.	+149,7		Faggegebiet	"	1964				
				Zul.	+27,1		Pitze	"	1964				
				Zul.	+60,6		Taschachbach	"	1964				
				Zul.	+87,7		Pitzegebiet	"	1964				
				Zul.	+237,4		Fagge- und Pitzegebiet	"	1964				
67	St. Anton am Arlberg-Moos	Rosanna	130,6	Abl.	-18,2		Rosanna	Ill	1967				
68	Strengen	"	271,3	Abl.	-15,6		Fasulbach	"	1967				
				Abl.	-33,8		Rosannagebiet	"	1967				
69	Galtür-Au	Trisanna	97,6	Abl.	-10,1		Bieltalbach	Ill	1938				
				Abl.	-20,2		Kleinvermuntbach(Pumpwerk Kleinvermunt)	"	1968				
				Abl.	-35,9		Jambach	"	1950				
				Abl.	-66,2		Trisannagebiet	"	1968				

Durch Zuleitungen, Ableitungen und Speicherungen in Österreich beeinflusste Messstellen

Beeinflusste Messstellen				Zu- und Ableitungen von bzw. nach benachbarten Einzugsgebieten					Speicherungen über 1 hm³			
Nr.	Pegel	Gewässer	km²	Zul./Abl.	km² Einzel	km² Summe	von	zu	seit	Speicher	hm³ Einzel	hm³ Summe	seit 1.Vollstau
70	See i. P.	Trisanna	385,4	Abl.	-66,2		Trisannagebiet	III	1968				
				Abl.	-16,9		Larainbach	"	1953				
				Abl.	-39,3		Fimberbach	"	1953				
				Abl.	-7,6		Idbach	"	1969				
				Abl.		-130,0	Trisannagebiet	"	1969				
71	Landeck-Bruggen	Sanna	727,0	Abl.	-130,0		Trisannagebiet	III	1969				
				Abl.	-33,8		Rosannagebiet	"	1967				
				Abl.		-163,8	Sannagebiet	"	1969				
74	Imst (Bahnhof)	Inn	3842,0	Zul.	+278,2		Pitze davon 87,7 über Speicher Gepatsch u. Runserau	Inn	1956	(11)Gepatsch	138,3		1966
				Abl.		-163,8	Sannagebiet	III	1969				
75	St. Leonhard im Pitztal	Pitze	167,4	Abl.	-27,1		Pitze	Inn	1964				
76	Ritzenried	"	220,0	Abl.	-60,6		Taschachbach	"	1964				
				Abl.		-87,7	Pitzegebiet	"	1964				
82	Tumpen	Ötztaler Ache	785,5	Abl.	-25,8		Hairlachbach	Inn	1980				
85	Brunau	Ötztaler Ache	890,0	Abl.	-25,8		Hairlachbach	Inn	1980	(12)Längental	3,0		1980
				Abl.	-27,5		Stuibenbach (Nederbach)	"	1980	(13)Finstertal	60,0		1981
				Abl.		-53,3	Ötztaler Ache	"	1980				
86	Magerbach	Inn	5118,8	Abl.	-163,8		Sannagebiet	III	1969	(11)Gepatsch	138,3		1966
				Abl.	-53,3		Ötztaler Ache	Inn	1980	(12)Längental	3,0		1980
				Abl.		-217,1	Ötztaler Achen- und Sannagebiet	Inn u. III	1980	(13)Finstertal	60,0		1981
87	Telfs (Fußgängersteg)	Inn	5289,7	Zul.	+29,3		Melach	Inn	1980	(11)Gepatsch	138,3		1966
88	Zirl	"	5420,2	Zul.	+31,0		Zirmbach	"	1980	(12)Längental	3,0		1980
				Zul.	+23,7		Alpeiner Bach	"	1980	(13)Finstertal	60,0		1981
				Zul.		+84,0	Melach und Sillgebiet	"	1980	(11) bis (13)		201,3	1981
				Abl.		-163,8	Sannagebiet	III	1969				
89	Kniepiß	Melach	52,0	Abl.	-29,3		Melach	Inn	1980				
90	Koflerkreuz	Zirmbach	64,4	Abl.	-31,0		Zirmbach	Inn	1980				
91	In der Au	Melach	204,7	Abl.	-29,3		Mellach	Inn	1980				
				Abl.	-31,0		Zirmbach	"	1980				
				Abl.	-60,3		Melachgebiet	"	1980				
92	Innsbruck (oberh. Sill)	Inn	5771,6	Zul.	+23,7		Alpeiner Bach	Inn	1980	(11) bis (13)		201,3	1981
				Abl.		-163,8	Sannagebiet	III	1969				
101	Fulpmes	Ruetz	280,9	Abl.	-23,7		Alpeiner Bach	Inn	1980				
102	Innsbruck-Reichenau	Sill	854,4										
105	Schwaz (Steinbrücke)	Inn	7129,8	Abl.		-163,8	Sannagebiet	III	1969	(11) bis (13)		201,3	1981
106	Jenbach-Rotholz	Inn	7230,7	Zul.	+105,3		Achensee über Achensee:	Inn	1927	(10)Achensee	70,2		1927
										(11)Gepatsch	138,3		1966
				Zul.	+29,9		Ampelsbach	"	1929	(12)Längental	3,0		1980
				Zul.	+11,3		Achenbach (Pumpwerk Achenkirch)	"	1929	(13)Finstertal	60,0		1981
				Zul.	+9,1		Unteraubach	"	1951				
				Zul.	+62,4		Dürrach und Kesselbach	"	1951	(10) bis (13)		271,5	1981
				Zul.		+218,0	Isargebiet	"	1951				
				Abl.		-163,8	Sannagebiet	III	1969				
107	Klaushof (Brücke)	Ziller	135,3	Abl.	-102,4		Ziller	Zemmbach	1977				
				Abl.	-11,4		Bodenbach	"	1977				
				Abl.		-113,8	Zillergebiet	"	1977				
109	Sausteinaste	Zemmbach	225,0	Abl.	-142,2		Zemmbach (einschließlich Zamserbach)	Zemmbach	1969				
				Abl.	-2,5		Igentbach	"	1969				
				Abl.	-3,0		Pitzenbach	"	1970				
				Abl.	-12,3		Gungglbach	"	1969				
				Abl.	-34,5		Floitenbach	"	1969				
				Abl.		-194,5	Zemmbachgebiet	"	1970				
110	Persal	Tuxbach	129,2	Abl.	-13,3		Tuxbach	Zemmbach	1971				
111	Mayrhofen	Ziller	610,9	Zul.	+6,0		Schönach über Speicher	Ziller	1985	(14)Schlegeis	127,7		1973
113	Zell am Ziller-Zellberg	"	696,3							(15)Stillupp	6,8		1969
							Zillergründl:		1985	(16)Zillergründl	86,0		1986
				Zul.	+4,0		Wimmerbach	"					
				Zul.		+10,0	Gerlosgebiet	"		(14) bis (16)		220,5	1986
114	EW-Gmünd	Gerlosbach	141,0	Zul.	+20,4		Salzach über Speicher	Gerlosbach	1966	(17)Durlaßboden	52,5		1968
115	Rohr	"	196,8						1967				

Durch Zuleitungen, Ableitungen und Speicherungen in Österreich beeinflusste Messstellen

Beeinflusste Messstellen				Zu- und Ableitungen von bzw. nach benachbarten Einzugsgebieten					Speicherungen über 1 hm³		
Nr.	Pegel	Gewässer	km²	Zul. Abl.	km² Einzel	km² Summe	von	zu	seit	Speicher	hm³ Einzel	hm³ Summe	seit 1.Vollstau
				Zul.	+10,3		Durlaßboden: Nadernach	Gerlosbach					
				Zul.		+30,7	Salzachgebiet	"	1967				
				Abl.	-6,0		Schönach		1986				
				Abl.	-4,0		Wimmerbach		1986				
				Abl.		-10,0	Gerlosgebiet	Ziller	1986				
116	Hart im Zillertal	Ziller	1094,7	Zul.		+30,7	Salzachgebiet	Gerlosbach	1967	(14) bis (16)	220,5		1986
										(17)Durlaß-boden	52,5		1968
										(14) bis (17)		273,0	1986
117	Brixlegg	Inn	8503,6	Zul.	+218,0		Isargebiet	Inn	1951	(10) bis (13)	271,5		1981
118	Rattenberg	"	8508,7	Zul.	+30,7		Salzachgebiet	Gerlosbach	1967	(14) bis (17)	273,0		1986
125	Kirchbichl - Bichlwang	"	9310,0	Zul.		+248,7	Isar- und Salzachgebiet	Inn	1967				
				Abl.		-163,8	Sannagebiet	Ill	1969	(10) bis (17)		544,5	1986
128	Kaiserwerk	Weißache	94,0	Abl.	-2,3		Hintersteiner See	Weißache	1905				
129	Kufstein (Bahn-hofsbrücke)	Inn	9502,7	Zul.		+248,7	Isar- und Salzachgebiet	Inn	1967	(10) bis (17)	544,5		1986
										(18)Hinter-steiner See	1,3		1905
				Abl.		-163,8	Sannagebiet	Ill	1969	(10) bis (18)		545,8	1986
145	Wald i. Pzg.	Salzach	206,8	Abl.	-20,4		Salzach	Gerlosbach	1966				
151	Mittersill	"	582,6	Abl.	-10,3		Nadernach	"	1967				
				Abl.		-30,7	Salzachgebiet	"	1967				
152	Haidbach	Felber Ache	74,5	Abl.	-2,3		Amersee	Stubache	1959				
154	Uttendorf	Kraftwerk mit Stubache	127,9	Zul.	+2,3		Amersee	Stubache	1959	(19)Amersee	5,5		1959
							(Felber Ache)			(20)Salzplat-tensee	1,1		1958
				Zul.	+12,1		Landeggbach (Tauernbach)	"	1969	(21)Weißsee	16,0		1953
										(22)Tauern-moossee	(21,0) 55,3		1929 1974
				Zul.		+14,4	Felber Ache- und Tauernbach-gebiet	"	1969	(19) bis (22)	77,9		1974
155	Kaprun	Kapruner Ache	88,6	Zul.	+44,4		Möll	Kapruner Ache	1953	(23)Margaritze	3,2		1953
				Zul.	+19,6		Leiterbach (Möllgebiet)	"	1954	(24)Mooser-boden	85,4		1956
				Zul.	+8,3		Käferbäche (Fuscher Ache)	"	1954	(25)Wasser-fallboden	82,8		1951
				Zul.	+8,1		Hirzbach (Fuscher Ache)	"	1973				
				Zul.		+80,4	Möll- und Fuscher Ache-Gebiet	"	1973	(23) bis (25)		171,4	1956
157	Bruck (Salzach)	Salzach	1168,7	Zul.	+12,1		Landeggbach (Tauernbach)	Stubache	1969	(19) bis (22)	77,9		1974
				Zul.	+80,4		Möll- und Fuscher Ache-Gebiet	Kapruner Ache	1973	(23) bis (25)	171,4		1956
				Zul.		+92,5	Tauernbach-, Möll- und Fuscher Ache-Gebiet	Salzach	1973				
				Abl.		-30,7	Salzachgebiet	Gerlosbach	1967	(19) bis (25)		249,3	1974
158	Ferleiten	Fuscher Ache	60,7	Abl.	-8,3		Käferbäche	Kapruner Ache	1954				
159	Bruck (Fuscher Ache)	Fuscher Ache	161,0	Abl.	-8,3		Käferbäche	Kapruner Ache	1954				
				Abl.	-8,1		Hirzbach	"	1973				
				Abl.		-16,4	Fuscher Ache-Gebiet	"	1973				
160	Bucheben	Hüttwinkelache	96,1	Abl.	-17,0		Hüttwinkelache	Gasteiner Ache	1981				
161	Rauris (Unter-land)	Rauriser Ache	242,2	Abl.	-4,0		Lenzangerbach	"	1981				
				Abl.		-21,0	Rauriser Ache-Gebiet	"	1981				
164	Böckstein (Sum-menpegel)	Naßfelder Bach m.Werksk.	57,4	Zul.	+17,0		Hüttwinkelache	Gasteiner Ache	1981				
165	Bad Hofgastein	Gasteiner Ache	220,7	Zul.	+4,0		Lenzangerbach	"	1981				
				Zul.		+21,0	Rauriser Ache-Gebiet	"	1981				
166	Wallnerau (Pegel)	Salzach	2143,0	Zul.	+12,1		Landeggbach	Stubache	1969	(19) bis (25)		249,3	1974
171	Werfen	"	2953,2	Zul.	+44,4		Möll	Kapruner Ache	1953	(26)Schwarzach	1,5		1958
176	Golling	"	3555,7	Zul.	+19,6		Leiterbach	"	1954				
				Zul.		+76,1	Tauernbach und Möllgebiet	Salzach	1969	(19) bis (26)		250,8	1974
				Abl.		-30,7	Salzachgebiet	Gerlosbach	1967				

Durch Zuleitungen, Ableitungen und Speicherungen in Österreich beeinflusste Messstellen

Beeinflusste Messstellen				Zu- und Ableitungen von bzw. nach benachbarten Einzugsgebieten					Speicherungen über 1 hm³			
Nr.	Pegel	Gewässer	km²	Zul./Abl.	km² Einzel	km² Summe	von	zu	seit	Speicher	hm³ Einzel	hm³ Summe	seit 1.Vollstau
180	Adnet	Almbach	180,0							(27)Hintersee	7,5		1932
										(28)Strubklamm	2,5		1924
										(29)Wiestal	7,5		1913
										(27) bis (29)		17,5	1932
183	Salzburg	Salzach	4425,7	Zul.		+76,1	Tauernbach und Möllgebiet	Salzach	1969	(19) bis (26)	250,8		1974
										(27) bis (29)	17,5		1932
				Abl.		-30,7	Salzachgebiet	Gerlosbach	1967	(19) bis (29)		268,3	1974
193	Weißbach	Saalach	567,5							(30)Dießbach	4,8		1964
196	Unken	"	857,2										
198	Siezenheim (Summenpegel)	Saalach mit Werkskanälen	1139,1										
200	Oberndorf	Salzach	6120,0	Zul.		+76,1	Tauernbach- und	Salzach	1969	(19) bis (29)	268,3		1974
206	Ach	"	6690,5	Abl.		-30,7	Salzachgebiet	Gerlosbach	1967	(30)Dießbach	4,8		1964
										(19) bis (30)		273,1	1974
289	Steeg (Seeausfluß)	Traun	615,2							(31)Vorderer Gosausee	24,7		1912
291	Bad Ischl (Maxquelle)	"	720,2										
295	Bad Ischl (Giselabrücke)	Ischl	251,8							(32)Schwarzensee	3,2		1908
298	Ebensee	Traun	1223,4							(31)Vorderer Gosausee	24,7		1912
	bis									(32)Schwarzensee	3,2		1908
348	Ebelsberg	"	3985,0							(31) und (32)		27,9	1912
361	Trautenfels	Enns	1490,3							(33)Großsölk	1,4		1978
										(34)Salza	10,6		1949
										(33) und (34)		12,0	1978
362	Irdning	Donnersbach (Irdningbach)	194,3	Abl.	-107,9		Donnersbach	Sölk	1980				
365	Liezen (Röthelbrücke)	Enns	2116,2							(33)Großsölk	1,4		1978
	bis									(34)Salza	10,6		1949
369	Gstatterboden	"	2776,1							(33) und (34)		12,0	1978
380	Jägerberg	Enns	4996,1							(33)Großsölk	1,4		1978
400	Steyr (Ortskai)	"	5915,4							(34)Salza	10,6		1949
										(35)Wag	1,6		1964
										(33) bis (35)		13,6	1978
428	Erlaufboden (EVN)	Große Erlauf	135,7							(36)Erlaufklause	1,8		1912
	bis												
434	Niederndorf	Erlauf	595,3										
462	Rosenburg (EVN)	Kamp	1150,2							(37)Ottenstein	51,0		1957
464	Stiefern	"	1493,3							(38)Dobra	20,0		1955
										(37) und (38)		71,0	1957
490	Schwechat (Hallenbad)	Schwechat	1028,9	Zul.			Schwarza Abl.: 1,5m³/s	Schwechat Zul.: 1,5m³/s	1966				
518	Hardegg	Thaya	2382,3							(54)Vranov	153,8		1934
	bis												
521	Alt-Prerau	"	3587,0										
539	Loipersbach	Schwarza	716,6	Abl.			Schwarza Abl.: 1,5m³/s	Schwechat Zul.: 1,5m³/s	1970				
546	Wiener Neustadt (Bundesstraßenbrücke)	Leitha	1220,6	Abl.			Schwarza Abl.: 1,5m³/s	Schwechat Zul.: 1,5m³/s	1979				
	bis												
559	Nickelsdorf (Kläranlage)	"	2131,3										
618	Muhr	Mur	75,7							(39)Rotgüldensee	14,9		1991
	bis												
655	Mellach	"	7295,5										
659	Lieboch	Kainach	756,2							(40)Pack	5,2		1930
										(41)Hierzmann	7,2		1950
										(40) und (41)		12,4	1950
673	Spielfeld	Mur	9480,0							(39)Rotgüldensee	14,9		1991
675	Mureck (Schreibpegel)	"	9769,9							(40) und (41)	12,4		1950
										(39) bis (41)		27,3	1957
687	Brühl	Isel	518,4	Abl.	-12,1		Landeggbach	Stubache (Salzach)	1969				
	bis												
695	Oberdrauburg-OWF	Drau	2112,0										
697	Sachsenburg (Brücke)	Drau	2561,4	Abl.	-12,1		Landeggbach	Salzach	1969				
				Abl.	-28,7		Gnoppnitzbach	Möll	1959				
				Abl.	-21,4		Rottensteiner Bach (Graabach)	"	1959				
				Abl.	-22,1		Niklaibach	"	1959				
				Abl.	-8,4		Gursgenbach	"	1984				
				Abl.	-14,4		Kirschenbach	"	1984				
				Abl.	-0,4		Tschopbach	"	1984				
				Abl.		-107,5	Tauernbach- und Draugebiet	Salzach und Möll	1969				
698	Ranigoßbrücke	Möll	74,5	Abl.	-44,4		Möll	Kapruner Ache	1953				
				Abl.	-19,6		Leiterbach	"	1954				
				Abl.		-64,0	Möllgebiet	Salzach	1954				

Durch Zuleitungen, Ableitungen und Speicherungen in Österreich beeinflusste Messstellen

Beeinflusste Messstellen				Zu- und Ableitungen von bzw. nach benachbarten Einzugsgebieten					Speicherungen über 1 hm³		
Nr.	Pegel	Gewässer	km²	Zul. Abl.	km² Einzel	Summe	von	zu	seit	Speicher	hm³ Einzel	Summe	seit 1.Vollstau
699	Winklern	Möll	412,1	Abl.	-64,0		Möllgebiet	Salzach	1954				
				Abl.	-8,2		Guttalbach	Möll	1972				
				Abl.	-4,6		Tauernbach	"	1972				
				Abl.	-0,9		Hoferbach	"	1972				
				Abl.	-15,0		Gr. Fleissbach	"	1970				
				Abl.	-11,5		Kl. Fleissbach	"	1971				
				Abl.	-14,3		Gr. Zirknitzbach	"	1970				
				Abl.	-11,8		Kl. Zirknitzbach	"	1970				
				Abl.		-130,3	Möllgebiet	Salzach und Möll	1972				
700	Flattach	Möll	705,3	Zul.	+8,4		Gursgenbach	Möll	1984	(42)Großsee-Hochwurten	27,6		1980
				Zul.	+14,4		Kirschenbach	"	1984	(43)Feldsee	1,6		1981
				Zul.	+0,4		Tschopbach	"	1984	(44)Wurten	2,7		1972
										(45)Oscheniksee	29,7		1979
				Zul.		+23,2	Draugebiet	"	1984	(42) bis (45)		61,6	1981
				Abl.		-64,0	Möllgebiet	Salzach	1954				
702	Kolbnitz a. d. Tauernbahn AHP	Möll	1043,8	Zul.		+23,2	Draugebiet	Möll	1984				
				Abl.		-64,0	Möllgebiet	Salzach	1954	(42) bis (45)		61,6	1981
				Abl.	-13,1		Zwenberger Bach	Möll	1957				
				Abl.	-19,7		Riekenbach	"	1951				
				Abl.	-42,5		Teuchlbach	"	1958				
				Abl.		-75,3	Möllgebiet	"	1958				
				Abl.		-139,3	Möllgebiet	Salzach und Möll	1958				
704	Drauhofen	Drau	3674,4	Zul.	+11,3		Lieser	Möll	1977	(42) bis (45)		61,6	1981
							Maltagebiet:			(46)Hochalmsee	4,1		1959
				Zul.	+57,9		Malta (Speicher) Kölnbrein und Galgenbichl	"	1977	(47)Radlsee	2,5		1959
										(48)Kl.Mühl-dorfersee	2,8		1959
				Zul.	+17,2		Beileitung Malta Nord	"	1977	(49)Gr.Mühl-dorfersee	7,7		1959
				Zul.	+18,2		Beileitung Malta Süd	"	1977	(50)Kölnbrein	200,0		1979
										(51)Galgenbichl	4,4		1975
				Zul.	+24,0		Beileitung Gößbäche	"	1977	(52)Gößkar	1,8		1976
										(42) bis (52)		284,9	1981
				Zul.	+1,7		Radlsee (Liesergebiet)	"	1958				
				Zul.		+130,3	Malta- und Liesergebiet	"	1977				
				Abl.	-12,1		Landeggbach	Salzach	1969				
				Abl.	-64,0		Möllgebiet	"	1954				
				Abl.		-76,1	Tauernbach- und Möllgebiet	"	1969				
705	Gries	Lieser	56,5	Abl.	-11,3		Lieser	Möll	1977				
706	Gmünd-OWF	"	360,1										
708	Pflüglhof	Malta	131,3	Abl.	-51,3		Malta(Speicher Kölnbrein)	Möll	1977				
				Abl.	-6,6		Malta(Speicher Galgenbichl)	"	1977				
							Beileitung Malta Nord:						
				Abl.	-3,3		Krumpenbach	"	1977				
				Abl.	-3,8		Moosbach	"	1977				
				Abl.	-1,9		Hint.Mahralmbach	"	1977				
				Abl.	-2,1		Vord.Mahralmbach	"	1977				
				Abl.	-6,1		Melnikbach	"	1977				
							Beileitung Malta Süd:						
				Abl.	-3,6		Findelkarbach	"	1977				
				Abl.	-2,2		Hint. Preimlbach	"	1977				
				Abl.	-1,3		Vor. Preimlbach	"	1977				
				Abl.	-11,1		Hochalmbach	"	1977				
				Abl.		-93,3	Maltagebiet	"	1977				
709	Sandriesen	Malta	266,0	Abl.	-93,3		Maltagebiet	Möll	1977				
							Beileitung Gößbäche:						
				Abl.	-10,6		Keesbach(Speicher Gößkar)	"	1977				
				Abl.	-2,4		Birkofenbach	"	1977				
				Abl.	-4,0		Schönangerbach	"	1977				
				Abl.	-1,8		Samerbach	"	1977				
				Abl.	-5,2		Ritteralmbach	"	1977				
				Abl.		-117,3	Maltagebiet	"	1977				
713	Spittal (Fasan)	Lieser	1035,5	Abl.	-11,3		Lieser	Möll	1977				
				Abl.	-117,3		Maltagebiet	"	1977				
				Abl.	-1,7		Radlsee (Liesergebiet)	"	1958				
				Abl.		-130,3	Malta- und Liesergebiet	"	1977				
714	Amlach	Drau	4789,6	Abl.		-12,1	Landeggbach	Salzach	1969	(42) bis (52)		284,9	1981
749	Klagenfurt - See	Wörther See	162,1							(53)Forstsee	5,0		1937
750	Pörtschach am Wörther See	"	162,1										
753	Weinländer	Glanfurt	201,3										
754	Zell	Glan	817,9										

Fußnotenverzeichnis

F0004 Erhebungen der Österreichischen Donaukraftwerke-AG
F0008 Abflussmessungen vom WWA Traunstein durchgeführt
F0010 in Abstimmung mit d.Hydrometeorolog.Dienst d.Republik Slowenien
F0011 Erhebungen der Vorarlberger Kraftwerke AG
F0051 ausgewertet nach Erhebungen der Vorarlberger Illwerke-AG
F0052 ausgewertet nach Erhebungen der Tiroler Wasserkraftwerke-AG
F0056 ausgewertet nach Erhebungen der Kärntner Elektrizitäts-AG
F0057 ausgewertet nach Erhebungen des E-Werkes Reutte
F0059 ausgewertet nach Erhebungen d. Vbg. Illwerke-AG u. d. HD Tirol
F0062 ausgewertet nach Erhebungen der EKW und des HD Steiermark
F0064 ausgewertet nach Erhebungen der TU Graz und des HD Steiermark
F0065 ausgewertet nach Erhebungen der EKW u. d. HD Oberösterreich
F0067 nach Pegelschlüsseln der via donau - Öster. Wasserstraßen GmbH
F0068 ausgewertet nach Erhebung der Salzburg AG
F0069 ausgewertet nach Erhebung der Verbund Austrian Hydro Power AG
F0070 ausgewertet nach Wasserständen der OEBB Uttendorf
F0072 ausgewertet nach Erhebung der Verbund Austrian Hydro Power AG
F0073 nach Erhebung der Bayerischen Akademie der Wissenschaften
F0074 ausgewertet nach Erhebung der GKW-GmbH
F0100 siehe Tabelle Überleitungen u. Speicherungen d. Berichtsjahrs
F0101 seit 1943 in der Entnahmestrecke des Rodundwerkes
F0102 seit 1956 in der Entnahmestrecke des Innkraftwerkes Imst
F0103 seit Ende 1984 in der Entnahmestrecke des Walgauwerkes
F0104 Ausleitung oberhalb des Pegels
F0105 Leitha dotiert steuerbar Kleine Leitha
F0106 Wiesgraben wird hauptsächlich steuerbar aus Kl. Leitha dotiert
F0109 Pegel liegt in der Restwasserstrecke
F0110 Wiener Neustädter Kanal dotiert mit bis zu 1,5 m³/s Schwechat
F0111 von Apr bis Okt Ausleitung aus der Piesting (Versickerung)
F0112 von Apr bis Okt Ausleitung in Tiroler Bach (Versickerung)
F0113 Ausleitung aus der Fischa
F0116 Ausleitung aus der Schwarza
F0117 Ausleitung aus der Leitha
F0118 Kehrbach dotiert mit bis zu 1,5 m³/s Wiener Neustädter Kanal
F0119 Ausleitung aus der Schwarza und aus der Leitha
F0150 seit 1965 im Staubereich des Inn-KW Passau-Ingling
F0151 seit 1955 im Staubereich des Donau-KW Jochenstein
F0152 seit 1963 im Staubereich des Donau-KW Aschach
F0153 seit 1973 im Staubereich des Donau-KW Ottensheim-Wilhering
F0154 seit 1968 im Staubereich des Donau-KW Wallsee-Mitterkirchen
F0155 seit 1958 im Staubereich des Donau-KW Ybbs-Persenbeug
F0156 seit 1976 im Staubereich des Donau-KW Altenwörth
F0157 seit 1979 im Staubereich des Donau-KW Abwinden-Asten
F0158 seit 1982 im Staubereich des Donau-KW Melk
F0159 seit 1984 im Staubereich des Donau-KW Greifenstein
F0160 seit 1992 im Staubereich des KW Gabcikovo
F0161 durch Hochwasserrückstau der Piesting beeinflusst
F0162 zeitweise im Staubereich einer Wehranlage
F0163 seit 1997 im Staubereich des Donau-KW Freudenau
F0164 durch die Bewirtschaftung von Fischteichen beeinflusst
F0165 durch Hochwasserrückstau der Erlauf beeinflusst
F0167 durch Hochwasserrückstau der Donau beeinflusst
F0168 durch Teichanlagen beeinflusst
F0169 durch Fischrechen beeinflusst
F0170 durch Ausleitung der Subersach beeinflusst
F0172 durch Mühlbach beeinflusst
F0173 durch Biberdamm beeinflusst
F0174 HQ-Werte vor 2005 eventuell überhöht
F0199 durch Windverhältnisse beeinflusst
F0200 durch Kraftwerksbetrieb beeinflusst
F0201 zeitweise durch Kraftwerksbetrieb beeinflusst
F0202 durch Kraftwerksrückgabe beeinflusst
F0203 NW und HW durch Spülspitzen und Abstellungen beeinflusst
F0204 NQ und HQ durch Spülspitzen und Abstellungen beeinflusst
F0205 Extremwerte beeinflusst
F0206 Niederwasserextremwerte beeinflusst
F0207 Niederwasser beeinflusst
F0208 Minima durch Abstellungen des KW Untere Sill beeinflusst
F0209 Rückhaltebecken flussaufwärts des Pegels
F0210 durch Seepumpwerk beeinflusst
F0211 durch Seeschleuse beeinflusst
F0212 durch Wehrbetrieb beeinflusst
F0213 durch Marchfeldkanal beeinflusst
F0214 durch Ableitung beeinflusst
F0215 bei Hochwasser durch Ableitung beeinflusst
F0216 vor Einleitung der ARA Wulkaprodersdorf
F0217 nach Einleitung der ARA Wulkaprodersdorf
F0218 nach Einleitung der ARA Eisenstadt
F0219 nach Einleitung der ARA Bocksdorf
F0220 nach Einleitung der ARA Glasing
F0221 nach Einleitung der ARA Wulkaprodersdorf und Eisenstadt
F0222 nach Einleitung der ARA Markersdorf
F0223 durch Schwellbetrieb des Speichers Frein (CS) beeinflusst
F0224 durch Einleitung von Abwasserreinigungsanlagen beeinflusst
F0225 bei Hochwasser durch Rückstau beeinflusst
F0226 durch Wasserentnahme von 125 l/s beeinflusst
F0248 Werte aufgrund Fliesswechsel unsicher
F0250 durch Pumpbetrieb (Grundwasserentnahme) beeinflusst
F0251 durch Wasserentnahme (Bewässerung) beeinflusst
F0253 Okt bis Dez durch Zuckerrübenkampagne beeinflusst
F0256 Abfluss durch Karstgebiet beeinflusst
F0257 Abfluss durch Versickerungen beeinflusst
F0258 überwiegend durch Quellwasser gespeist
F0260 überwiegend durch Grundwasser gespeist
F0261 durch Trinkwasserentnahme beeinflusst
F0264 durch Staufenseeregulierung beeinflusst
F0265 durch Verkrautung beeinflusst
F0350 geteiltes Profil
F0353 geteiltes Profil, Q ohne Komitatskanal
F0354 geteiltes Profil, Q ohne Leitha
F0356 geteiltes Profil, Q einschl. Nebengerinne
F0357 geteiltes Profil, Q einschl. Nebengerinne (im Mittel 5,2 m³/s)
F0358 geteiltes Profil, Q einschl. Mühlkanal (11,0 m³/s)
F0359 geteiltes Profil, Q einschl. Mühlkanal (12,0 m³/s)
F0400 Summe aus Innkraftwerk Schärding (Tagesmittel, Erhebungen der
F0401 ÖBK-AG), Pegel Ruhstorf/Rott (Tagesmittel) und Resteinzugs-

F0402 gebiet bis zum Pegel Schärding (geschätzte Tagesmittel)
F0403 Summe aus Wels-Lichtenegg/Traun, Tagesmittel und
F0404 Au bei der Traun/Welser Mühlbach, Tagesmittel
F0405 Durchflussermittlung nach Martinsbruck/Inn u.Schalklhof/Schalkl
F0408 Pegelschlüssel sind ab 4500 m³/s nicht durch Messungen belegt
F0410 Messungen um 7 Uhr
F0449 Seefläche 0,26 km²
F0450 Seefläche 45,9 km²
F0451 Seefläche 24,5 km²
F0452 Seefläche 14,2 km²
F0453 Seefläche 13,5 km²
F0454 Seefläche 13,3 km²
F0455 Seefläche 10,6 km²
F0456 Seefläche 8,4 km²
F0457 Seefläche 6,4 km²
F0458 Seefläche 4,9 km²
F0459 Seefläche 4,7 km²
F0461 Seefläche 3,6 km²
F0462 Seefläche 3,5 km²
F0463 Seefläche 2,7 km²
F0465 Seefläche 1,3 km²
F0466 Seefläche 0,9 km²
F0467 Seefläche 0,7 km²
F0468 Seefläche 0,4 km²
F0469 Seefläche 0,08 km²
F0470 Seefläche 19,3 km²
F0471 Seefläche mit Schilfgürtel 276,4 km² (ungar. Gebiet: 52,5 km²)
F0472 Seefläche 1,106 km²
F0473 Seefläche 0,138 km²
F0474 Seefläche 0,251 km²
F0475 Seefläche 0,165 km²
F0478 Seefläche 0,06 km²
F0479 Seefläche 0,29 km²
F0480 Extremwerte durch Wellengang beeinflusst
F0502 Temperatur im Winter durch Dampfkraftwerk Timelkam beeinflusst
F0550 Messstelle 150 m unterhalb der Rückgabe des Kraftwerkes Mirenau
F0551 Messstelle 100 m unterhalb der Ortskanaleinmündung
F0554 1977, 1978 und 1979 keine Durchflussdaten
F0600 Extremwerte aus Schreibstreifen des Thermographen
F0603 zeitweise nach Schöpfthermometermessung um 10 Uhr ermittelt
F0605 ausgewiesene Extremwerte sind Tagesmittelwerte
F0606 ausgewiesene Extremwerte sind zeitweise Tagesmittelwerte
F0651 von Jän bis Dez Messungen auch um 14 Uhr
F0652 von Jän bis Dez zeitweise Messungen auch um 14 Uhr
F0658 im Jul, Aug Messungen auch in der Zeit von 17 bis 19 Uhr
F0660 Messungen auch in der Zeit von 15 bis 18 Uhr
F0661 Messungen zu verschiedenen Tageszeiten
F0663 Monatsmittel aus Messungen um 8 Uhr
F0664 Temperatur aus Messungen um 8 Uhr ermittelt
F0700 Temperatur auch aus Beobachtungszeitraum Feb 1897 bis Dez 1905
F0701 vorhanden (vor Beobachtungsbeginn Wasserstand)
F0704 Temperatur auch aus Beobachtungszeitraum Nov 1908 bis Dez 1922
F0705 vorhanden (vor Beobachtungsbeginn Wasserstand)
F0709 Temperatur auch aus Beob.Zeitr.Jän 1940 bis Dez 1944 vorhanden
F0710 Temperatur auch aus Beob.Zeitr.1968-1972 vorh.(vor Beob.Beg.W)
F0712 HHT 19,0 Grad C am 20. Aug 1943 aus Beobachtungszeitraum
F0713 Jul 1931 bis Dez 1961 (vor Beobachtungsbeginn Wasserstand)
F0714 Temperatur auch aus Beobachtungszeitraum Mai 1898 bis Dez 1950
F0721 nur WT Auswertungen
F0722 Abfluss: Turbinendurchfluss + Überwasser in der Innschleife
F0723 WT Fühler zeitweise durch Geschiebeablagerung beeinflusst
S0001 vom 8. Mai bis 15. Nov Aufstau
S0002 Pegel bis 13. Jun eingewintert
S0003 vom 4. bis 29. Feb Baggerarbeiten
S0004 ab 1. Apr Profileintiefung
S0005 vom 11. Apr bis 14. Jun Datensammlerausfall
S0006 vom 31. Okt bis 12. Nov Datenausfall
S0007 vom 1. bis 18. Jän Datenausfall
S0008 vom 14. Nov bis 31. Dez Datenausfall
S0009 von 18. bis 23. Aug Datenausfalll
S0010 ab 26. Nov Datenausfall
S0011 von 19. Sep bis 4. Okt Datenausfall
S0012 im Nov und Dez zeitweise Datenausfall
S0013 ab Apr höhere Wasserstände wegen einer neuen Profilauskleidung
S0014 im Jän und Nov zeitweise Datenausfall
S0015 im Jun, Aug und Dez zeitweise Datenausfall
S0016 am 27. Nov Baggerungen im Pegelprofil
S0017 im Mai, Jun, Jul und Dez zeitweise Datenausfall
S0018 von 5. bis 12. Sep Datenausfall
S0019 am 22. Mrz Umbenennung auf Bad Erlach
S0020 vom 5. Jul bis 14. Aug Datenausfall
S0021 vom 8. bis 15. Sep Bachabkehr
S0022 ab 24. Jul Profilräumung
S0023 vom 1. bis 8. Sep Bachabkehr
S0024 im Mai, Jun und Sep zeitweise Datenausfall
S0025 vom 7. bis 10. Sep Rückstau durch Donauhochwasser
S0026 vom 7. bis 24. Sep Gurt beschädigt durch Hochwasser
S0027 vom 26. Okt bis 4. Nov Datenausfall
S0028 vom 28. Jun bis 2. Jul Datenausfall
S0029 am 24. und 25. Apr Pegelumbau
S0030 am 2. Mai Feuerwehrstaustelle entfernt
S0031 am 11. Jun Baggerungen im Pegelprofil
S0032 am 17. Jul Bachbetträumung und Buhneneinbau
S0033 vom 20. bis 30. Nov wegen Umbauarbeiten ,keine Lattenpegelablesungen
S0034 vom 13. Mrz bis zum 5. Mai durch Kanalbaustelle unterhalb beeinflusst
S0035 am 24. Mai Pegelhausneubau
S0036 vom 6. bis zum 14. Okt Bachabkehr
S0037 ab 1. Jul Datensammler
S0038 am 22. Mrz Flußbett ausgebaggert
S0039 ganzjährig durch Kraftwerksbetrieb beeinflusst
S0040 früherer Messstellenname St. Ruprecht
S0041 am 1. Feb Profilräumung
S0042 ab 14. Jun neuer Pegel in Betrieb
S0043 am 7. Aug Profilarbeiten
S0044 am 13. Mrz Profilräumung
S0045 am 19. Dez HW beeinflusst
S0046 am 19. Dez HQ beeinflusst
S0047 vom 21. Jun bis 23. Okt war Schwelle durchgerissen

S0048 am 11. Jul Kolkräumung
S0049 am 19. Dez HW beeinflußt
S0050 bis 30. Apr und ab 1. Nov Pegel eingewintert
S0051 ab 20. Okt Datensammler
S0052 ab 20. Aug Datensammler
S0053 vom 2. Feb bis 10. Okt Datenausfall
Z0001 Im Jän,Feb,Dez durch Eis beeinflusst
Z0002 Im Jän,Feb,Dez nach ergänzten Wasserständen ermittelt
Z0005 Im Jän,Feb,Mrz,Dez nach ergänzten Wasserständen ermittelt
Z0006 Im Dez nach ergänzten Wasserständen ermittelt
Z0007 Im Jän,Feb durch Eis beeinflusst
Z0009 Im Jän nach ergänzten Wasserständen ermittelt
Z0010 Im Dez durch Eis beeinflusst
Z0011 Im Jän,Feb nach ergänzten Wasserständen ermittelt
Z0012 Im Jän,Feb,Mrz nach ergänzten Wasserständen ermittelt
Z0015 Im Jän,Feb,Nov,Dez durch Eis beeinflusst
Z0016 Im Mrz nach ergänzten Wasserständen ermittelt
Z0017 Im Jän,Feb,Mrz,Nov,Dez durch Eis beeinflusst
Z0021 Im Jän,Dez nach ergänzten Wasserständen ermittelt
Z0023 Im Mai nach ergänzten Wasserständen ermittelt
Z0026 Im Mrz,Dez nach ergänzten Wasserständen ermittelt
Z0031 Im Sep,Okt nach ergänzten Wasserständen ermittelt
Z0032 Im Okt,Dez nach ergänzten Wasserständen ermittelt
Z0035 Im Jän,Dez durch Eis beeinflusst
Z0037 Im Okt,Nov,Dez nach ergänzten Wasserständen ermittelt
Z0039 Im Feb nach ergänzten Wasserständen ermittelt
Z0044 Im Jän,Feb,Mrz,Apr,Mai,Dez nach ergänzten Wasserständen erm.
Z0045 Im Jän,Feb,Nov,Dez nach ergänzten Wasserständen ermittelt
Z0047 Im Jän durch Eis beeinflusst
Z0052 Im Jän,Feb,Mrz,Apr,Dez nach ergänzten Wasserständen ermittelt
Z0053 Im Feb,Mrz nach ergänzten Wasserständen ermittelt
Z0055 Im Okt,Nov nach ergänzten Wasserständen ermittelt
Z0061 Im Sep nach ergänzten Wasserständen ermittelt
Z0067 Im Aug nach ergänzten Wasserständen ermittelt
Z0078 Im Jul,Aug,Dez nach ergänzten Wasserständen ermittelt
Z0082 Im Jän,Feb,Mrz,Apr,Mai,Jun,Jul,Dez nach erg.Wasserständen erm.
Z0089 Im Jän,Feb,Mrz,Apr,Mai,Jun,Jul,Aug,Sep,Okt,Nov,Dez n.erg.W.erm.
Z0090 Im Jun,Jul,Aug,Dez nach ergänzten Wasserständen ermittelt
Z0100 Im Jän,Feb,Mrz,Apr,Mai,Jun,Sep,Okt,Nov,Dez n.erg.Wasserst.erm.
Z0101 Im Jän,Feb,Mrz,Apr,Mai,Sep nach ergänzten Wasserständen erm.
Z0106 Im Jän,Mrz,Apr,Mai,Jun,Jul,Aug,Sep,Okt,Nov,Dez n.erg.W.erm.
Z0107 Im Jän,Mrz,Apr,Mai,Jun,Aug,Sep,Okt,Nov,Dez n.erg.Wasserst.erm.
Z0122 Im Jun,Jul,Aug,Sep,Okt,Nov,Dez nach erg.Wasserständen erm.
Z0123 Im Jän,Feb,Mrz,Apr,Mai,Jun,Jul,Okt,Nov,Dez n.erg.Wasserst.erm.
Z0126 Im Jän,Feb,Mrz,Apr,Mai,Jun,Jul,Aug,Okt,Nov,Dez n.erg.W.erm.
Z0130 Im Jän,Feb,Mrz,Apr,Mai,Jun,Jul,Aug,Sep,Okt,Nov,Dez WTemp.erg.
Z0135 Im Jän,Feb,Mrz,Apr,Mai,Jun,Dez nach erg.Wasserständen erm.
Z0137 Im Jän,Feb,Mrz durch Eis beeinflusst
Z0138 Im Mrz,Apr,Mai,Jul nach ergänzten Wasserständen ermittelt
Z0142 Im Aug,Sep,Dez nach ergänzten Wasserständen ermittelt
Z0143 Im Jän,Feb,Apr nach ergänzten Wasserständen ermittelt
Z0145 Im Apr nach ergänzten Wasserständen ermittelt
Z0152 Im Jän,Feb,Mrz,Apr nach ergänzten Wasserständen ermittelt
Z0154 Im Okt nach ergänzten Wasserständen ermittelt
Z0155 Im Jän,Aug nach ergänzten Wasserständen ermittelt
Z0163 Im Jän,Apr,Mai nach ergänzten Wasserständen ermittelt
Z0168 Im Dez Wassertemperaturen ergänzt
Z0169 Im Feb,Mrz,Okt,Nov,Dez nach ergänzten Wasserständen ermittelt
Z0171 Im Aug,Sep,Okt nach ergänzten Wasserständen ermittelt
Z0174 Im Jän,Feb,Mrz,Mai nach ergänzten Wasserständen ermittelt
Z0177 Im Jän,Feb,Mrz,Apr,Dez durch Eis beeinflusst
Z0183 Im Jul,Aug nach ergänzten Wasserständen ermittelt
Z0184 Im Apr,Sep nach ergänzten Wasserständen ermittelt
Z0188 Im Jun nach ergänzten Wasserständen ermittelt
Z0195 Im Jun,Aug nach ergänzten Wasserständen ermittelt
Z0197 Im Nov nach ergänzten Wasserständen ermittelt
Z0208 Im Aug,Sep,Okt,Nov nach ergänzten Wasserständen ermittelt
Z0210 Im Feb,Mrz,Apr,Mai,Jun,Jul,Aug,Okt,Nov,Dez n.erg.Wasserst.erm.
Z0219 Im Jän,Jul,Aug,Sep,Okt nach ergänzten Wasserständen ermittelt
Z0236 Im Jän,Okt nach ergänzten Wasserständen ermittelt
Z0237 Im Nov,Dez nach ergänzten Wasserständen ermittelt
Z0238 Im Jän,Feb,Jun,Jul nach ergänzten Wasserständen ermittelt
Z0242 Im Jän,Nov,Dez nach ergänzten Wasserständen ermittelt
Z0245 Im Jän,Feb,Sep nach ergänzten Wasserständen ermittelt
Z0246 Im Jul nach ergänzten Wasserständen ermittelt
Z0256 Im Jul,Dez nach ergänzten Wasserständen ermittelt
Z0263 Im Jän,Feb,Sep,Okt nach ergänzten Wasserständen ermittelt
Z0265 Im Jän,Feb,Mrz,Apr,Mai nach ergänzten Wasserständen ermittelt
Z0266 Im Jän,Jul,Aug,Sep,Dez nach ergänzten Wasserständen ermittelt
Z0270 Im Jän,Sep,Okt,Nov nach ergänzten Wasserständen ermittelt
Z0280 Im Jän Wassertemperaturen ergänzt
Z0292 Im Mrz Wassertemperaturen ergänzt
Z0298 Im Sep,Okt Wassertemperaturen ergänzt
Z0308 Im Jän,Mrz,Sep,Okt nach ergänzten Wasserständen ermittelt
Z0310 Im Jän,Feb,Apr,Mai,Jun,Jul,Aug,Sep,Okt n.erg.Wasserständen erm.
Z0319 Im Jän,Feb,Mrz,Apr,Mai,Jun,Jul,Aug,Sep,Okt,Nov n.erg.W.erm.
Z0321 Im Jul Wassertemperaturen ergänzt
Z0322 Im Jun,Jul Wassertemperaturen ergänzt
Z0326 Im Jän,Feb,Sep,Nov,Dez nach ergänzten Wasserständen ermittelt
Z0345 Im Jän,Feb,Mrz,Apr,Jun,Jul,Aug,Sep,Okt,Nov,Dez n.erg.W.erm.
Z0350 Im Mrz,Apr,Mai,Jun,Jul,Aug,Sep,Okt,Nov,Dez Wassertemp.erg.
Z0351 Im Jän,Dez Wassertemperaturen ergänzt
Z0355 Im Jän,Sep nach ergänzten Wasserständen ermittelt
Z0356 Im Sep,Okt,Nov,Dez nach ergänzten Wasserständen ermittelt
Z0359 Im Mrz,Apr,Jul nach ergänzten Wasserständen ermittelt
Z0360 Im Jul,Nov,Dez nach ergänzten Wasserständen ermittelt
Z0364 Im Jän,Apr,Okt,Nov,Dez nach ergänzten Wasserständen ermittelt
Z0366 Im Mai,Jun,Jul,Aug,Sep nach ergänzten Wasserständen ermittelt
Z0367 Im Jän,Feb,Mrz,Apr,Mai,Jun,Jul,Aug,Sep n.erg.Wasserständen erm.
Z0368 Im Mrz,Apr nach ergänzten Wasserständen ermittelt
Z0370 Im Jän,Feb,Okt,Nov,Dez Wassertemperaturen ergänzt
Z0371 Im Jun,Jul,Okt,Nov,Dez nach ergänzten Wasserständen ermittelt
Z0372 Im Jul,Sep nach ergänzten Wasserständen ermittelt
Z0375 Im Jän,Nov,Dez durch Eis beeinflusst
Z0389 Im Mai Wassertemperaturen ergänzt
Z0412 Im Jun Wassertemperaturen ergänzt
Z0425 Im Jän,Feb,Mrz,Apr,Nov,Dez nach ergänzten Wasserständen erm.
Z0429 Im Nov,Dez durch Eis beeinflusst

Z0435 Im Jän,Feb,Mrz,Apr,Mai,Jun,Jul,Aug,Sep,Okt,Dez n.erg.W.erm.
Z0439 Im Nov Wassertemperaturen ergänzt
Z0444 Im Okt Wassertemperaturen ergänzt
Z0452 Im Jän,Feb,Mrz,Apr,Okt nach ergänzten Wasserständen ermittelt
Z0457 Im Jän,Feb Wassertemperaturen ergänzt
Z0465 Im Mrz,Apr,Dez nach ergänzten Wasserständen ermittelt
Z0486 Im Mai,Jul nach ergänzten Wasserständen ermittelt
Z0488 Im Jän,Feb,Apr,Mai,Jun,Jul,Sep,Dez nach erg.Wasserständen erm.
Z0492 Im Jän,Feb,Mrz Wassertemperaturen ergänzt
Z0496 Im Jän,Feb,Mrz,Apr,Mai,Jul,Aug,Okt,Nov,Dez n.erg.Wasserst.erm.
Z0509 Im Jän,Feb,Mai,Jun,Jul,Sep,Nov,Dez nach erg.Wasserständen erm.
Z0536 Im Jun,Nov Wassertemperaturen ergänzt
Z0537 Im Jän,Feb,Jul,Aug,Sep,Dez nach ergänzten Wasserständen erm.
Z0540 Im Jun,Jul,Aug,Sep nach ergänzten Wasserständen ermittelt
Z0558 Im Jän,Mrz,Dez durch Eis beeinflusst
Z0564 Im Apr Wassertemperaturen ergänzt
Z0567 Im Mai,Jun,Sep,Okt,Nov,Dez nach ergänzten Wasserständen erm.
Z0580 Im Aug,Okt Wassertemperaturen ergänzt
Z0583 Im Feb,Mrz,Apr,Mai,Jun,Jul,Aug,Sep,Okt,Nov,Dez Wassertemp.erg.
Z0586 Im Feb,Mrz Wassertemperaturen ergänzt
Z0600 Im Mai,Jun,Jul nach ergänzten Wasserständen ermittelt
Z0601 Im Jän,Feb,Mrz,Nov Wassertemperaturen ergänzt
Z0602 Im Jän,Jun,Dez nach ergänzten Wasserständen ermittelt
Z0612 Im Jän,Feb,Mrz,Nov,Dez Wassertemperaturen ergänzt
Z0613 Im Feb,Mrz,Apr,Mai,Jun,Jul,Aug,Sep,Okt,Nov,Dez n.erg.W.erm.
Z0619 Im Jän,Feb,Apr,Mai,Jun,Jul,Aug,Sep,Okt,Dez n.erg.Wasserst.erm.
Z0620 Im Jän,Mai Wassertemperaturen ergänzt
Z0623 Im Jän,Feb,Nov,Dez Wassertemperaturen ergänzt
Z0630 Im Jul,Aug Wassertemperaturen ergänzt
Z0641 Im Mrz,Sep nach ergänzten Wasserständen ermittelt
Z0652 Im Jän,Feb,Mrz,Jul,Aug,Sep,Dez nach erg.Wasserständen erm.
Z0653 Im Feb,Mai Wassertemperaturen ergänzt
Z0665 Im Jul,Dez Wassertemperaturen ergänzt
Z0667 Im Feb,Mrz,Jul,Okt,Nov,Dez nach ergänzten Wasserständen erm.
Z0673 Im Mai,Jun Wassertemperaturen ergänzt
Z0674 Im Jän,Jun,Jul,Aug,Sep,Okt nach ergänzten Wasserständen erm.
Z0675 Im Jän,Feb,Mrz,Apr,Mai,Jun,Okt,Nov,Dez n.erg.Wasserständen erm.
Z0677 Im Jän,Feb,Sep,Okt,Nov,Dez nach ergänzten Wasserständen erm.
Z0683 Im Jän,Feb,Mrz,Apr,Okt,Nov,Dez nach erg.Wasserständen erm.
Z0698 Im Mai,Jun,Jul,Sep,Okt nach ergänzten Wasserständen ermittelt
Z0700 Im Jän,Sep,Okt,Nov,Dez nach ergänzten Wasserständen ermittelt
Z0709 Im Jän,Feb,Mrz,Apr,Mai,Jun nach ergänzten Wasserständen erm.
Z0711 Im Jän,Apr,Mai,Jun,Jul,Aug,Sep,Okt,Nov,Dez n.erg.Wasserst.erm.
Z0716 Im Mai,Okt,Nov,Dez nach ergänzten Wasserständen ermittelt
Z0718 Im Jän,Feb,Mrz,Apr,Mai,Jun,Jul nach erg.Wasserständen erm.
Z0724 Im Jän,Feb,Mrz,Apr,Jun,Nov,Dez nach erg.Wasserständen erm.
Z0736 Im Jun,Okt,Nov nach ergänzten Wasserständen ermittelt
Z0741 Im Jän,Feb,Mrz,Apr,Mai Wassertemperaturen ergänzt
Z0770 Im Sep,Okt,Nov,Dez Wassertemperaturen ergänzt
Z0781 Im Jän,Jun,Jul,Aug,Sep,Dez nach ergänzten Wasserständen erm.
Z0785 Im Jän,Jun,Jul nach ergänzten Wasserständen ermittelt
Z0798 Im Jän,Aug,Dez nach ergänzten Wasserständen ermittelt
Z0804 Im Jän,Mrz,Apr,Dez nach ergänzten Wasserständen ermittelt
Z0812 Im Apr,Jul nach ergänzten Wasserständen ermittelt
Z0827 Im Jän,Feb,Mrz,Apr,Mai,Jun,Aug,Sep,Okt,Nov,Dez n.erg.W.erm.
Z0829 Im Jän,Feb,Mrz,Apr,Mai,Jun,Jul Wassertemperaturen ergänzt
Z0847 Im Jän,Jun,Jul,Aug,Sep,Okt,Nov,Dez Wassertemperaturen ergänzt
Z0860 Im Mai,Jun,Jul,Aug,Sep,Okt,Nov,Dez nach erg.Wasserständen erm.
Z0864 Im Jän,Feb,Mrz,Jun,Sep nach ergänzten Wasserständen ermittelt
Z0866 Im Jän,Feb,Mrz,Apr,Mai,Jun,Jul,Aug,Sep,Okt Wassertemp.erg.
Z0868 Im Apr,Dez nach ergänzten Wasserständen ermittelt
Z0878 Im Mrz,Apr,Mai,Jun,Jul,Aug,Sep,Okt,Nov,Dez n.erg.Wasserst.erm.
Z0888 Im Jän,Feb,Mrz,Apr,Jun,Jul,Dez nach erg.Wasserständen erm.
Z0889 Im Mrz,Jul nach ergänzten Wasserständen ermittelt
Z0897 Im Apr,Aug,Dez nach ergänzten Wasserständen ermittelt
Z0900 Im Jän,Feb,Mrz,Apr,Mai,Jul,Sep,Okt Wassertemperaturen ergänzt
Z0903 Im Sep,Okt,Nov Wassertemperaturen ergänzt
Z0928 Im Jän,Okt,Dez Wassertemperaturen ergänzt
Z0932 Im Jän,Jul,Aug,Sep,Okt,Nov,Dez nach erg.Wasserständen erm.
Z0933 Im Mrz,Apr Wassertemperaturen ergänzt
Z0936 Im Apr,Mai,Jun,Jul Wassertemperaturen ergänzt
Z0948 Im Aug,Dez nach ergänzten Wasserständen ermittelt
Z0950 Im Jän,Aug Wassertemperaturen ergänzt
Z0983 Im Jän,Jul,Nov,Dez nach ergänzten Wasserständen ermittelt
Z0985 Im Mrz,Apr,Mai Wassertemperaturen ergänzt
Z0993 Im Apr,Aug,Sep,Okt,Nov,Dez nach ergänzten Wasserständen erm.
Z0996 Im Jul,Aug,Sep,Okt,Nov Wassertemperaturen ergänzt
Z1012 Im Jän,Apr,Jul,Aug,Okt,Dez nach ergänzten Wasserständen erm.
Z1026 Im Jän,Apr,Mai,Jun,Jul,Aug,Sep,Nov,Dez n.erg.Wasserständen erm.
Z1033 Im Jän,Feb,Mrz,Apr,Mai,Jun,Jul,Aug,Sep,Okt,Nov Wassertemp.erg.
Z1047 Im Jun,Jul,Dez nach ergänzten Wasserständen ermittelt
Z1056 Im Apr,Mai,Jun,Jul,Aug nach ergänzten Wasserständen ermittelt
Z1086 Im Jun,Jul,Aug Wassertemperaturen ergänzt
Z1089 Im Jän,Mrz Wassertemperaturen ergänzt
Z1092 Im Feb,Nov,Dez nach ergänzten Wasserständen ermittelt
Z1094 Im Jän,Aug,Sep,Okt,Nov,Dez nach ergänzten Wasserständen erm.
Z1100 Im Feb,Mrz,Sep nach ergänzten Wasserständen ermittelt
Z1105 Im Apr,Jul,Aug,Sep,Okt nach ergänzten Wasserständen ermittelt
Z1131 Im Jän,Jul,Aug,Sep,Okt,Nov nach ergänzten Wasserständen erm.
Z1155 Im Jän,Apr,Aug,Sep,Okt,Nov,Dez nach erg.Wasserständen erm.
Z1168 Im Mai,Jun,Jul,Aug,Nov,Dez nach ergänzten Wasserständen erm.
Z1172 Im Jän,Feb,Apr,Mai,Jun,Jul,Aug,Dez Wassertemperaturen ergänzt
Z1181 Im Aug,Sep,Okt,Dez nach ergänzten Wasserständen ermittelt
Z1190 Im Jän,Feb,Mrz,Apr,Jul,Aug,Sep,Okt,Nov,Dez n.erg.Wasserst.erm.
Z1193 Im Jän,Mrz,Apr,Mai,Jun,Jul,Aug nach erg.Wasserständen erm.
Z1213 Im Jän,Apr,Okt nach ergänzten Wasserständen ermittelt
Z1239 Im Mrz,Mai Wassertemperaturen ergänzt
Z1247 Im Jun,Aug,Sep,Okt nach ergänzten Wasserständen ermittelt
Z1249 Im Feb,Mrz,Apr,Dez nach ergänzten Wasserständen ermittelt
Z1277 Im Feb,Aug nach ergänzten Wasserständen ermittelt
Z1309 Im Apr,Jul Wassertemperaturen ergänzt
Z1320 Im Jul,Aug,Sep,Okt Wassertemperaturen ergänzt
Z1324 Im Apr,Mai,Okt,Dez nach ergänzten Wasserständen ermittelt
Z1328 Im Jän,Mrz,Apr,Mai,Jun,Sep nach ergänzten Wasserständen erm.
Z1343 Im Mrz,Apr,Mai,Sep Wassertemperaturen ergänzt
Z1355 Im Mrz,Apr,Mai,Jun,Jul,Aug,Okt,Nov,Dez n.erg.Wasserständen erm.
Z1367 Im Jul,Aug,Sep,Okt,Dez nach ergänzten Wasserständen ermittelt
Z1372 Im Jän,Mai,Dez nach ergänzten Wasserständen ermittelt

Z1373 Im Jän,Feb,Mrz,Apr,Mai,Sep,Okt,Nov,Dez n.erg.Wasserständen erm.
Z1400 Im Mrz,Okt nach ergänzten Wasserständen ermittelt
Z1413 Im Apr,Jun,Jul,Aug,Sep,Okt,Dez nach erg.Wasserständen erm.
Z1422 Im Apr,Aug,Nov,Dez nach ergänzten Wasserständen ermittelt
Z1465 Im Jän,Feb,Mrz,Apr,Mai,Aug,Dez nach erg.Wasserständen erm.
Z1517 Im Jän,Feb,Mrz,Apr,Mai,Jun,Jul,Okt nach erg.Wasserständen erm.
Z1521 Im Apr,Jun,Jul,Okt,Nov nach ergänzten Wasserständen ermittelt
Z1572 Im Mrz,Apr,Mai,Jun Wassertemperaturen ergänzt
Z1578 Im Feb,Mrz,Apr,Okt,Nov nach ergänzten Wasserständen ermittelt
Z1582 Im Jän,Feb,Mrz,Apr,Jun,Jul,Nov,Dez nach erg.Wasserständen erm.
Z1593 Im Jän,Mrz,Nov nach ergänzten Wasserständen ermittelt
Z1595 Im Jän,Feb,Mrz,Okt,Nov,Dez Wassertemperaturen ergänzt
Z1624 Im Mai,Jun,Aug,Sep,Okt,Nov,Dez nach erg.Wasserständen erm.
Z1629 Im Feb,Mrz,Apr,Mai,Jun,Jul,Aug,Sep,Nov,Dez n.erg.Wasserst.erm.
Z1638 Im Mai,Okt,Dez nach ergänzten Wasserständen ermittelt
Z1655 Im Jän,Feb,Mrz,Sep,Okt nach ergänzten Wasserständen ermittelt
Z1677 Im Apr,Sep,Okt,Nov,Dez nach ergänzten Wasserständen ermittelt
Z1717 Im Jän,Okt Wassertemperaturen ergänzt
Z1734 Im Jän,Feb,Mrz,Apr,Mai,Jun,Sep nach erg.Wasserständen erm.
Z1755 Im Jän,Apr,Mai,Jun,Jul,Aug,Sep nach erg.Wasserständen erm.
Z1779 Im Jän,Feb,Mrz,Apr,Jun,Jul,Aug,Sep,Okt,Nov,Dez Wassertemp.erg.
Z1791 Im Jän,Sep Wassertemperaturen ergänzt
Z1792 Im Jän,Feb,Mrz,Apr,Mai,Jun,Jul,Sep,Okt Wassertemperaturen erg.
Z1794 Im Mai,Jul,Aug Wassertemperaturen ergänzt
Z1833 Im Jän,Feb,Mai,Aug nach ergänzten Wasserständen ermittelt
Z1837 Im Feb,Mrz,Apr,Mai,Jun,Jul,Aug,Sep Wassertemperaturen ergänzt
Z1839 Im Jän,Feb,Mrz,Apr,Mai,Jun,Jul,Aug,Sep,Okt trocken
Z1841 Im Jän,Mrz,Jul,Aug,Sep,Okt,Nov,Dez nach erg.Wasserständen erm.
Z1845 Im Feb,Mrz,Apr,Jul,Sep,Okt,Nov,Dez nach erg.Wasserständen erm.
Z1846 Im Jän,Feb,Mrz,Apr,Mai,Sep,Okt,Nov nach erg.Wasserständen erm.
Z1848 Im Mrz,Apr,Aug,Sep,Okt,Nov,Dez nach erg.Wasserständen erm.
Z1850 Im Mrz,Apr,Jul,Aug nach ergänzten Wasserständen ermittelt
Z1851 Im Feb,Mrz,Apr,Mai,Jun,Jul,Okt,Nov,Dez n.erg.Wasserständen erm.
Z1853 Im Jän,Mai,Sep,Okt,Nov,Dez nach ergänzten Wasserständen erm.
Z1854 Im Jän,Mrz,Apr,Jun,Aug,Sep,Okt,Nov nach erg.Wasserständen erm.
Z1855 Im Jän,Mrz,Apr,Mai,Jun,Jul,Aug Wassertemperaturen ergänzt
Z1864 Im Jän,Jun,Sep,Nov Wassertemperaturen ergänzt
Z1869 Im Mai,Jul,Aug nach ergänzten Wasserständen ermittelt
Z1870 Im Apr,Mai,Jun,Jul,Okt,Nov Wassertemperaturen ergänzt
Z1871 Im Feb,Mrz,Mai,Jun,Aug,Sep,Okt,Nov,Dez Wassertemperaturen erg.
Z1872 Im Jän,Feb,Mrz,Okt,Nov Wassertemperaturen ergänzt
Z1873 Im Mrz,Apr,Jun,Sep,Okt,Nov,Dez Wassertemperaturen ergänzt
Z1877 Im Jän,Mrz,Apr,Sep Wassertemperaturen ergänzt
Z1884 Im Feb,Apr,Mai,Aug,Sep nach ergänzten Wasserständen ermittelt
Z1885 Im Mai,Sep,Okt Wassertemperaturen ergänzt
Z1887 Im Jän,Mrz,Aug Wassertemperaturen ergänzt
Z1889 Im Mai,Nov,Dez Wassertemperaturen ergänzt
Z1890 Im Okt,Nov,Dez durch Eis beeinflusst
Z1891 Im Jän,Feb,Mai,Jul,Aug,Dez Wassertemperaturen ergänzt
Z1892 Im Mai,Jul,Aug,Sep,Okt,Dez Wassertemperaturen ergänzt
Z1893 Im Mrz,Apr,Mai,Jun,Jul,Sep,Okt Wassertemperaturen ergänzt
Z1894 Im Feb,Mai,Aug,Sep,Nov Wassertemperaturen ergänzt
Z1895 Im Jän,Feb,Mrz,Mai,Jul,Sep,Okt,Nov Wassertemperaturen ergänzt
Z1896 Im Mrz,Apr,Mai,Jul,Dez nach ergänzten Wasserständen ermittelt
Z1901 Im Mai,Jun,Jul,Aug,Dez Wassertemperaturen ergänzt
Z1902 Im Jän,Mrz,Apr,Jul,Okt,Nov,Dez nach erg.Wasserständen erm.
Z1904 Im Mrz,Apr,Jun,Sep,Okt nach ergänzten Wasserständen ermittelt
Z1905 Im Jän,Jun,Aug,Okt nach ergänzten Wasserständen ermittelt
Z1906 Im Jän,Jun,Jul,Aug,Dez nach ergänzten Wasserständen ermittelt
Z1907 Im Feb,Apr,Jun,Aug,Dez nach ergänzten Wasserständen ermittelt
Z1908 Im Jän,Apr,Mai,Okt nach ergänzten Wasserständen ermittelt
Z1909 Im Jän,Apr,Mai,Sep,Okt nach ergänzten Wasserständen ermittelt
Z1911 Im Jän,Mrz,Mai,Jun,Jul,Sep,Okt nach erg.Wasserständen erm.
Z1913 Im Jän,Mrz,Apr,Mai,Jun,Jul,Aug,Sep,Dez n.erg.Wasserständen erm.
Z1917 Im Jun,Aug Wassertemperaturen ergänzt
Z1918 Im Feb,Mrz,Apr,Mai,Jun Wassertemperaturen ergänzt
Z1919 Im Feb,Mrz,Mai,Jun,Aug nach ergänzten Wasserständen ermittelt
Z1920 Im Jän,Apr,Mai,Jun,Sep,Nov,Dez nach erg.Wasserständen erm.
Z1921 Im Jän,Mai,Jun,Okt nach ergänzten Wasserständen ermittelt
Z1922 Im Jän,Feb,Apr Wassertemperaturen ergänzt
Z1923 Im Jän,Apr,Jul nach ergänzten Wasserständen ermittelt
Z1924 Im Jän,Mrz,Apr,Mai,Jun,Aug,Sep nach erg.Wasserständen erm.
Z1925 Im Feb,Mrz,Apr,Jun Wassertemperaturen ergänzt
Z1926 Im Jän,Mrz,Apr,Mai,Jun,Sep,Okt,Dez nach erg.Wasserständen erm.
Z1927 Im Jän,Mai,Jun,Aug,Sep,Okt,Dez nach erg.Wasserständen erm.
Z1928 Im Mrz,Apr,Mai,Jun,Jul,Sep,Nov,Dez nach erg.Wasserständen erm.
Z1929 Im Jän,Apr,Jul Wassertemperaturen ergänzt
Z1930 Im Jän,Mrz,Apr,Mai,Jul,Aug,Sep,Dez nach erg.Wasserständen erm.
Z1931 Im Mai,Jun,Sep,Okt,Dez nach ergänzten Wasserständen ermittelt
Z1933 Im Jän,Mai,Jun,Jul,Sep,Dez nach ergänzten Wasserständen erm.
Z1934 Im Mrz,Mai,Jun,Okt,Dez Wassertemperaturen ergänzt
Z1935 Im Jän,Feb,Mai,Jun,Aug,Sep,Okt nach erg.Wasserständen erm.
Z1936 Im Mrz,Apr,Sep,Okt nach ergänzten Wasserständen ermittelt
Z1937 Im Jän,Apr,Aug,Nov nach ergänzten Wasserständen ermittelt
Z1938 Im Apr,Jul,Aug,Okt,Dez Wassertemperaturen ergänzt
Z1939 Im Jän,Mrz,Apr,Jun,Jul nach ergänzten Wasserständen ermittelt
Z1940 Im Mrz,Apr,Mai,Jun,Jul,Dez nach ergänzten Wasserständen erm.
Z1942 Im Jän,Feb,Mai,Jun,Sep,Okt nach ergänzten Wasserständen erm.
Z1945 Im Jän,Feb,Mrz,Apr,Jul,Okt,Nov,Dez Wassertemperaturen ergänzt
Z1946 Im Jän,Mrz,Apr,Mai,Jun,Okt nach ergänzten Wasserständen erm.
Z1947 Im Jän,Mrz,Jul,Sep,Okt,Dez nach ergänzten Wasserständen erm.
Z1948 Im Jän,Mrz,Apr,Mai,Jun,Jul,Sep,Nov,Dez n.erg.Wasserständen erm.
Z1949 Im Mrz,Apr,Mai,Jun,Sep,Nov nach ergänzten Wasserständen erm.
Z1953 Im Mrz,Mai,Sep Wassertemperaturen ergänzt
Z1954 Im Jän,Mrz,Apr,Mai,Jun,Okt,Dez Wassertemperaturen ergänzt
Z1955 Im Jän,Feb,Mrz,Apr,Jun,Sep,Okt,Nov,Dez n.erg.Wasserständen erm.
Z1957 Im Mai,Jun,Okt,Nov,Dez Wassertemperaturen ergänzt
Z1958 Im Jun,Nov,Dez Wassertemperaturen ergänzt
Z1959 Im Jän,Mai,Aug,Nov nach ergänzten Wasserständen ermittelt
Z1960 Im Mai,Jun,Jul,Dez Wassertemperaturen ergänzt
Z1961 Im Apr,Mai,Jul,Aug,Nov,Dez nach ergänzten Wasserständen erm.
Z1962 Im Jän,Feb,Apr,Sep,Dez Wassertemperaturen ergänzt
Z1963 Im Feb,Mai,Jun,Jul,Sep,Okt,Nov nach erg.Wasserständen erm.
Z1964 Im Jän,Mai,Sep,Okt,Dez nach ergänzten Wasserständen ermittelt
Z1965 Im Jän,Feb,Mai,Jul,Sep,Okt nach ergänzten Wasserständen erm.
Z1966 Im Jän,Feb,Mai,Sep,Okt,Nov,Dez nach erg.Wasserständen erm.
Z1967 Im Jän,Feb,Mrz,Apr,Mai,Jun,Aug,Okt,Dez n.erg.Wasserständen erm.
Z1968 Im Jän,Mrz,Okt,Dez nach ergänzten Wasserständen ermittelt

Z1969 Im Apr,Aug,Sep,Dez nach ergänzten Wasserständen ermittelt
Z1970 Im Mai,Aug,Sep,Okt,Nov,Dez nach ergänzten Wasserständen erm.
Z1971 Im Feb,Apr,Aug,Sep,Okt,Dez nach ergänzten Wasserständen erm.
Z1972 Im Mrz,Jun,Jul,Aug,Okt,Nov nach ergänzten Wasserständen erm.
Z1973 Im Feb,Jun,Jul,Aug,Sep,Nov nach ergänzten Wasserständen erm.
Z1978 Im Mrz,Jul,Okt nach ergänzten Wasserständen ermittelt
Z1979 Im Jän,Apr,Mai,Aug,Sep nach ergänzten Wasserständen ermittelt
Z1980 Im Jän,Feb,Mrz,Apr,Mai,Jun,Jul,Okt,Nov Wassertemperaturen erg.
Z1981 Im Jän,Feb,Jul,Aug,Sep,Okt Wassertemperaturen ergänzt
Z1982 Im Apr,Jul,Aug,Sep,Nov,Dez nach ergänzten Wasserständen erm.
Z1983 Im Jul,Nov,Dez Wassertemperaturen ergänzt
Z1984 Im Jän,Feb,Mrz,Apr,Mai,Jun,Jul,Aug,Okt,Nov Wassertemp.erg.
Z1985 Im Feb,Mrz,Apr,Jun nach ergänzten Wasserständen ermittelt
Z1986 Im Jän,Apr,Jun,Jul,Okt,Nov,Dez nach erg.Wasserständen erm.
Z1987 Im Jän,Feb,Mrz,Apr,Mai,Jul,Nov nach erg.Wasserständen erm.
Z1989 Im Mrz,Jun,Aug,Sep,Dez nach ergänzten Wasserständen ermittelt
Z1990 Im Apr,Mai,Jun,Jul,Nov nach ergänzten Wasserständen ermittelt
Z1997 Im Feb,Apr,Nov nach ergänzten Wasserständen ermittelt
Z1998 Im Feb,Mrz,Jun,Jul,Aug,Okt,Nov,Dez nach erg.Wasserständen erm.
Z1999 Im Mrz,Jun,Aug,Okt,Nov,Dez Wassertemperaturen ergänzt

Alphabetisches Verzeichnis der Pegel und Wassertemperaturmessstellen mit Gewässern

Die Zahl ohne Klammer verweist auf die entsprechende Seite im hydrographischen Verzeichnis, die eingeklammerte Zahl gibt die laufende Nummer der Messstelle an.

- A -

2 (173) Abtenau Au
Schwarzbach
3 (206) Ach
Salzach
6 (485) Achau
Aubachkünette
3 (247) Achleiten
Donau
5 (367) Admont (Enns)
Enns
3 (180) Adnet
Almbach
5 (360) Aich
Enns
5 (363) Aigen im Ennstal-Ketten
Gulling
6 (516) Alberndorf
Mährische Thaya
3 (244) Alfersham
Pfudabach
2 (140) Almdorf
Fieberbrunner Ache
4 (331) Almsee
Almsee
7 (521) Alt-Prerau
Thaya
1 (23) Altach (Zippersfeld)
Gillbach
4 (282) Altaussee (Augstbach)
Augstbach
4 (280) Altaussee (Seeklause)
Altausseer See
4 (281) Altaussee (Traun)
Altausseer Traun
5 (354) Altenmarkt im Pongau
Enns
3 (228) Altheim
Mühlheimer Ache
8 (608) Altschlaining
Tauchenbach
6 (512) Amaliendorf
Braunaubach
1 (12) Amerlügen
Samina
9 (714) Amlach
Drau
8 (598) Anger
Feistritz
7 (527) Angern an der March
March
3 (243) Angsüß
Pfudabach
7 (578) Apetlon Staatsgrenzpunkt (A79)
Neusiedler See
4 (279) Archkogl
Traun
8 (677) Arnbach
Drau
8 (648) Arndorf
Lamingbach
7 (580) Arzberg (Moderbach)
Moderbach
7 (581) Arzberg (Raab)
Raab
4 (278) Asberg
Großer Haselbach
3 (258) Aschach an der Donau (Agentie)
Donau
7 (540) Aspang Markt
Schopfgraben
7 (541) Aspang-Höll
Großer Pestingbach
7 (524) Asparn an der Zaya
Zaya
6 (467) Atzenbrugg (Bundesstraßenbrücke)
Perschling
1 (29) Au
Bregenzerach
4 (334) Au (Mittlere Au)
Laudach
4 (338) Au bei der Traun
Welser Mühlbach
3 (203) Au-St.Georgen bei Salzburg
Moosache
4 (326) Aurachkirchen
Aurach
9 (679) Ausservillgraten
Winkeltalbach

- B -

4 (284) Bad Aussee (Hadeksteg)
Traun
6 (504) Bad Deutsch Altenburg (Bauleitung)
Donau
7 (545) Bad Erlach
Pitten
7 (548) Bad Fischau (Thermalbad)
Warme Fischa
4 (290) Bad Goisern
Stambach
2 (165) Bad Hofgastein
Gasteiner Ache
4 (295) Bad Ischl (Giselabrücke)
Ischl
4 (291) Bad Ischl (Maxquelle)
Traun
4 (272) Bad Mühllacken
Pesenbach
7 (528) Bad Pirawarth
Weidenbach
4 (270) Bad Schallerbach
Trattnach
9 (759) Bad St.Leonhard
Lavant
6 (465) Bärndorf
Donau
1 (1) Bangs
Rhein
3 (230) Bauerding
Lochbach
4 (341) Baumgarting
Grünbach
7 (522) Bernhardsthal (Staatsgrenzpunkt IX)
Thaya
1 (32) Bersbuch
Bregenzerach
1 (11) Beschling
Ill
1 (60) Biberwier (Seepegel)
Blindsee
8 (612) Bocksdorf
Strem
2 (163) Böckstein
Naßfelder Bach
2 (164) Böckstein (Summenpegel)
Naßfelder Bach m.Werksk.
6 (466) Böheimkirchen
Perschling
1 (17) Brederis
Ehbach
1 (40) Bregenz (Hafen)
Bodensee
7 (570) Breitenbrunn (Schilfzone)
Neusiedler See
7 (571) Breitenbrunn (Seebad)
Neusiedler See
9 (745) Breitenstein
Wimitz
2 (117) Brixlegg
Inn
2 (159) Bruck (Fuscher Ache)
Fuscher Ache
2 (157) Bruck (Salzach)
Salzach
8 (649) Bruck an der Mur unter Mürz
Mur
2 (124) Bruckhäusl
Brixentaler Ache
9 (742) Brückl
Görtschitz
9 (687) Brühl
Isel
2 (85) Brunau
Ötztaler Ache
2 (160) Bucheben
Hüttwinkelache
1 (8) Bürs (Brücke L82)
Alvier
8 (610) Burg
Pinka

- C -

6 (484) Cholerakapelle
Schwechat

- D -

5 (395) Dandelmühle
Paltenbach
3 (232) Danner
Antiesen
7 (555) Deutsch Brodersdorf (Straßenbrücke)
Leitha
7 (556) Deutsch Haslau
Leitha
7 (558) Deutsch-Jahrndorf (Albrechtmühle)
Kleine Leitha
7 (532) Deutsch-Jahrndorf (Neurießäcker)
Wiesgraben
8 (651) Deutschfeistritz
Übelbach
7 (579) Deutschkreutz
Goldbach
2 (162) Dienten
Dientenbach
3 (245) Diersbach
Diersbach
5 (381) Dietlgut
Steyr
8 (596) Dobersdorf
Lafnitz
9 (710) Döbriach
Rieger Bach
9 (704) Drauhofen
Drau
4 (318) Dürnau
Ager
7 (526) Dürnkrut (Fluss-km 44,33)
March

- E -

2 (114) EW-Gmünd
Gerlosbach
4 (348) Ebelsberg
Traun
4 (298) Ebensee
Traun
4 (301) Ebensee (Landungssteg)
Traunsee
4 (300) Ebensee (Unterlangbath)
Langbathbach
8 (645) Edelsdorf
Stanzbach
4 (260) Edtmühle
Faule Aschach
8 (678) Eggeberg
Villgratenbach
6 (511) Ehrendorf
Lainsitz
1 (61) Ehrwald (Viadukt)
Loisach
2 (126) Einlaufbauwerk
Hintersteiner See
3 (213) Elexlochen
Berndorfer Bach
6 (444) Elsarn
Spitzer Bach
8 (602) Eltendorf (Hackenwiesen)
Lafnitz
6 (507) Engelhartstetten
Rußbach
3 (248) Engelhartszell
Donau
5 (349) Engerwitzdorf
Große Gusen
1 (20) Enz
Dornbirnerach
8 (636) Eppenstein
Granitzenbach
5 (428) Erlaufboden (EVN)
Große Erlauf
3 (205) Ettenau
Salzach

- F -

9 (728) Faak (Bundessportheim)
Faaker See
6 (487) Fahrafeld
Triesting
9 (727) Federaun
Gail
7 (542) Feistritz am Wechsel
Feistritz
7 (587) Feldbach
Raab
2 (158) Ferleiten
Fuscher Ache
6 (502) Fischamend (Rohrbrücke)
Fischa
6 (491) Fischamend (Sporthafen)
Donau
4 (328) Fischerau
Ager
9 (762) Fischering
Lavant
5 (353) Flachau
Enns
9 (700) Flattach
Möll
7 (585) Flöcking
Rabnitzbach
8 (676) Fluttendorf
Gnasbach
5 (357) Forstau
Forstaubach
4 (271) Fraham
Innbach
1 (13) Frastanz
Ill
6 (463) Frauenhofen
Taffa
8 (666) Frauental (Laßnitz)
Laßnitz
8 (667) Frauental (Wildbach)
Wildbach
5 (403) Freistadt (Hafnerzeile)
Feldaist
3 (217) Friedburg
Schwemmbach
4 (333) Friedlmühle
Alm
8 (652) Friesach
Mur
8 (650) Frohnleiten
Mur
2 (101) Fulpmes
Ruetz
1 (81) Fundusalm
Fundusbach
3 (223) Furth (Bundesstraße)
Schwemmbach
6 (448) Furth (Göttweig)
Fladnitz
3 (224) Furth (Ort)
Schalchener Brunnbach
3 (254) Furtmühle
Große Mühl
4 (308) Fuschl
Fuschlsee

- G -

1 (69) Galtür-Au
Trisanna

5 (430) Gaming
Gamingbach
1 (3) Gargellen
Suggadinbach
1 (10) Garsella
Lutz
1 (2) Gaschurn (VIW)
Ill
7 (557) Gattendorf (Schleuse)
Kleine Leitha
1 (65) Gepatschalm
Fagge
8 (660) Gerbersdorf
Stiefing
8 (630) Gestüthof
Mur
1 (14) Gisingen
Ill
8 (663) Gleinstätten
Sulm
7 (536) Gloggnitz (Adlerbrücke)
Schwarza
9 (706) Gmünd-OWF
Lieser
4 (302) Gmunden (Esplanade)
Traunsee
3 (176) Golling
Salzach
7 (573) Gols
Golser Kanal
4 (296) Grabenbachbrücke
Rettenbach
9 (735) Grades
Metnitz
1 (52) Grän (Seepegel)
Haldensee-Ausfluß
6 (498) Gramatneusiedl
Jesuitenbach
8 (653) Graz
Mur
8 (654) Graz m. MK
Mur mit Mühlkanal
5 (424) Greimpersdorf
Ybbs
5 (413) Grein (Schiffsstation)
Donau
9 (705) Gries
Lieser
2 (93) Gries am Brenner (Seepegel)
Brennersee
2 (95) Gries am Brenner (mit UW-Kanal)
Obernberger Seebach
4 (269) Grieskirchen
Trattnach
1 (47) Grießau
Lech
2 (168) Großarl
Großarler Ache
5 (378) Große Klause
Reichramingbach
6 (443) Großsierning
Sierningbach
4 (332) Grünau
Alm
5 (369) Gstatterboden
Enns
8 (665) Gündorf
Saggaubach
8 (614) Güssing (Kulturzentrum)
Strem
9 (736) Guldendorf
Olsabach
9 (755) Gumisch
Gurk
6 (493) Gutenstein (Kirche)
Piesting
5 (371) Gußwerk
Salza

- H -

4 (266) HWR-Becken Leithen (Ausfluß)
Trattnach
2 (149) Habach
Habach
4 (336) Hafeld
Traun
3 (235) Haging
Antiesen
5 (411) Haid
Naarn
2 (152) Haidbach
Felber Ache
6 (505) Hainburg an der Donau
Donau
2 (103) Hall-West
Inn
8 (637) Hammerjäger
Ingeringbach
7 (590) Hammerkastell
Lafnitz
8 (609) Hannersdorf
Tauchenbach
8 (646) Hansenhütte
Thörlbach
1 (27) Hard
Bodensee
7 (518) Hardegg
Thaya
2 (116) Hart im Zillertal
Ziller
3 (255) Hartmannsdorf
Steinerne Mühl
6 (453) Haxenmühle
Halbach
8 (615) Heiligenbrunn
Strem
6 (489) Hennersdorf
Petersbach
5 (370) Hieflau
Erzbach
9 (682) Hinterbichl
Isel
5 (364) Hintersteineralm
Hintersteinerbach
5 (384) Hinterstoder
Steyr
5 (382) Hinterstoder (Weißenbach)
Weißenbach
9 (737) Hirt
Metnitz
6 (488) Hirtenberg
Triesting
1 (36) Hittisau (VKW)
Bolgenach
8 (658) Hitzendorf
Liebochbach
3 (216) Hocheck (Forsthaus)
Schwemmbach
2 (123) Hörbrunn
Kelchsauer Ache
8 (664) Hörmsdorf
Saggaubach
4 (343) Hörsching (Ort)
Hörschinger Bach
6 (439) Hörsdorf
Mank
4 (309) Hof bei Salzburg
Fuschler (Griesler) Ache
6 (442) Hofstetten (Bad)
Pielach
7 (523) Hohenau an der March (Fluss-km 66,92)
March
6 (513) Hoheneich
Braunaubach
1 (24) Hohenems
Emsbach
1 (22) Hoher Steg
Dornbirnerach
6 (472) Hollenstein
Schmida
4 (342) Holzermühle
Sipbach
3 (201) Holzöster
Holzöstersee
9 (688) Hopfgarten i. Def.-Zwenewald
Schwarzach
1 (28) Hopfreben
Bregenzerach
1 (80) Huben
Ötztaler Ache
9 (741) Hüttenberg
Görtschitz

- I -

7 (575) Illmitz (Biologische Station)
Neusiedler See
6 (447) Imbach
Krems
1 (74) Imst (Bahnhof)
Inn
2 (91) In der Au
Melach
5 (396) Innerbreitenau
Krumme Steyrling
9 (684) Innergschlöß
Gschlößbach
2 (92) Innsbruck (oberh. Sill)
Inn
2 (102) Innsbruck-Reichenau
Sill
5 (362) Irdning
Donnersbach (Irdningbach
9 (696) Irschen
Mödritschbach
5 (415) Isperdorf
Isper
3 (184) Itzling
Alterbach

- J -

5 (380) Jägerberg
Enns
4 (299) Jagdschloß Langbathsee
Vorderer Langbathsee
3 (225) Jahrsdorf
Mattig
2 (106) Jenbach-Rotholz
Inn

- K -

1 (35) Kälberweide
Leckenbach
4 (283) Kainisch
Ödenseetraun
2 (128) Kaiserwerk
Weißache
1 (63) Kajetansbrücke
Inn
6 (460) Kaltenbrunn
Purzelkamp
4 (316) Kammer
Attersee
8 (639) Kammern im Liesingtal
Liesingbach
8 (647) Kapfenberg-Diemlach
Mürz
2 (155) Kaprun
Kapruner Ache
8 (631) Katsch
Katschbach
7 (553) Katzelsdorf (EVN)
Katzelsdorfer Werkskanal
9 (757) Kaunz
Wölfnitzbach
2 (146) Kees
Obersulzbach
5 (404) Kefermarkt
Feldaist
8 (629) Kendlbruck
Mur
6 (482) Kennedybrücke
Wien
1 (39) Kennelbach
Bregenzerach
9 (748) Keutschach (See)
Keutschacher See
5 (429) Kienberg (Neuhaus)
Große Erlauf
6 (445) Kienstock
Donau
8 (644) Kindthal
Mürz
2 (136) Kirchberg i.T.
Aschauer Ache
2 (125) Kirchbichl - Bichlwang
Inn
4 (344) Kirchdorf an der Krems
Krems
8 (616) Kirchschlag in der Buckl.Welt
Zöbernbach
2 (135) Kitzbühel (Bahnhofsbrücke)
Kitzbüheler Ache
2 (137) Kitzbühel (Seepegel)
Schwarzsee
9 (749) Klagenfurt - See
Wörther See
1 (58) Klamm
Leutascher Ache
5 (394) Klaus an der Pyhrnbahn
Steyr
6 (483) Klausenleopoldsdorf
Schwechat
2 (107) Klaushof (Brücke)
Ziller
6 (501) Klein-Neusiedl
Fischa-Werkskanal
1 (7) Klösterle (ÖBB)
Alfenz
6 (475) Klosterneuburg (Prägarten)
Weidlingbach
2 (89) Kniepiß
Melach
5 (385) Kniewas
Steyr
4 (262) Knotzberg
Leitenbach
3 (250) Koblmühle
Kleine Mühl
5 (409) Königswiesen (Ort)
Große Naarn
2 (142) Kössen-Hütte
Großache
2 (90) Koflerkreuz
Zirmbach
9 (702) Kolbnitz a. d. Tauernbahn AHP
Möll
3 (221) Kolming
Schwemmbach
3 (222) Kolming (Pfannenschmiede)
Schwemmbach
6 (474) Korneuburg
Donau
4 (347) Kremsdorf
Krems
4 (345) Kremsmünster (Ort)
Krems
5 (423) Krenstetten
Urlbach
2 (170) Kreuzbergmauth
Fritzbach
2 (100) Krössbach
Ruetz
4 (263) Kropfmühle
Aschach
9 (763) Krottendorf
Lavant
1 (37) Krumbach-Zwing
Weißach
3 (178) Kuchl
Weißenbach
2 (84) Kühtai
Längentalbach
2 (129) Kufstein (Bahnhofsbrücke)
Inn
2 (130) Kufstein (ÖBK)
Sparchenbach

- L -

6 (438) Lachau
Melk
4 (286) Lahn
Hallstätter See
6 (435) Laimbach
Laimbach
3 (212) Laimhausmühle
Mattig
4 (329) Lambach (Traunbrücke)
Traun
1 (71) Landeck-Bruggen
Sanna
1 (72) Landeck-Perjen
Inn

1 (15) Laterns
Frutz
9 (740) Launsdorf
Gurk
1 (26) Lauterach
Dornbirnerach
9 (758) Lavamünd-OWF
Drau
1 (44) Lech
Zürsbach
1 (45) Lech (Tannbergbrücke)
Lech
1 (50) Lechaschau
Lech
8 (672) Leibnitz
Sulm
3 (219) Lengau
Hainbach
3 (220) Lengau (Basisableitung)
Hainbach
3 (189) Lengfelden
Fischach
8 (640) Leoben
Mur
5 (398) Leonstein
Schmiedleitnerbach
6 (509) Leopoldschlag
Maltsch
6 (506) Leopoldsdorf im Marchfelde
Rußbach
8 (625) Lessach
Lessachbach
8 (659) Lieboch
Kainach
9 (692) Lienz
Isel
9 (681) Lienz-Falkensteinsteg
Drau
9 (693) Lienz-Peggetz
Drau
5 (365) Liezen (Röthelbrücke)
Enns
6 (452) Lilienfeld-Marktl
Traisen
3 (229) Lindlau
Moosbach
1 (34) Lingenau
Subersach
4 (277) Linz
Donau
8 (674) Lipsch
Schwarzaubach
1 (41) Lochau
Ruggbach
3 (214) Lochen
Mühlberger Bach
5 (356) Löbenau
Taurach
3 (195) Lofer (Loferbach)
Loferbach
3 (242) Lohstampf
Messenbach
7 (539) Loipersbach
Schwarza
1 (6) Lorüns-Aule
Ill
2 (94) Lueg
Sill
5 (420) Lunz am See (Abfluß)
Seebach (Abfluß)
5 (419) Lunz am See (Seepegel)
Lunzer See
5 (417) Lunz am See (Seestraße)
Ois
5 (418) Lunz am See (Zufluß)
Seebach (Zufluß)
1 (19) Lustenau (Eisenbahnbrücke)
Rhein
1 (25) Lustenau (Hofsteig)
Rheintalbinnenkanal
7 (564) Lutzmannsburg (Weingartenbrücke)
Rabnitz

- M -

8 (628) Madling
Thomatalbach
2 (86) Magerbach
Inn
8 (600) Maierhofen
Feistritz
9 (732) Maitratten
Gurk
9 (701) Mallnitz
Mallnitzbach
3 (231) Mamling
Ach
7 (562) Mannersdorf an der Rabnitz (Hansäcker)
Rabnitz
7 (529) Marchegg (Fluss-km 14,98)
March
9 (720) Maria Luggau (Moos)
Gail
2 (121) Mariathal
Brandenberger Ache
6 (499) Marienthal (Bahnbrücke)
Fischa
7 (591) Markt Allhau (Musserbrücke)
Stögersbach
9 (685) Matreier Tauernhaus
Tauernbach
3 (209) Mattsee (Seepegel)
Niedertrumer See
6 (440) Matzleinsdorf
Melk
8 (622) Mauterndorf
Taurach
5 (402) Mauthausen (Strom-km 2110,98)
Donau
9 (743) Mauthbrücken-OWF
Glan
9 (721) Mauthen
Gail
2 (111) Mayrhofen
Ziller
1 (18) Meiningen (Güfel)
Ehbach
6 (437) Melk (Strom-km 2035,98)
Donau
8 (655) Mellach
Mur
8 (656) Mellach m. MK
Mur mit Mühlkanal
1 (30) Mellau
Bregenzerach
6 (515) Merkengersch
Deutsche Thaya
3 (227) Mettmach
Mettmach
9 (731) Miklauzhof
Vellach
9 (711) Millstatt (See)
Millstätter See
5 (425) Mitterbach (Brücke)
Große Erlauf
7 (582) Mitterdorf an der Raab
Raab
2 (151) Mittersill
Salzach
4 (297) Mitterweißenbach
Mitterweißenbach
6 (486) Mödling
Mödling
9 (738) Mölbling
Gurk
9 (703) Möllbrücke
Möll
7 (577) Mörbisch am See (Zoll)
Neusiedler See
8 (621) Mörtelsdorf
Mur
5 (397) Molln
Krumme Steyrling
4 (306) Mondsee (Armaturenwerk)
Zeller Ache
4 (307) Mondsee (Limnolog.Institut)
Mondsee
3 (185) Moos
Glanbach
6 (497) Moosbrunn (Feuchtland)
Schlauchgraben
8 (611) Moschendorf
Pinka
2 (150) Mühlbach (Pinzgau)
Mühlbach
2 (99) Mühlen
Navisbach
8 (642) Mürzsteg
Mürz
8 (618) Muhr
Mur
8 (675) Mureck (Schreibpegel)
Mur

- N -

1 (73) Nassereith (Wiesenmühle)
Gurglbach
1 (9) Nenzing
Ill
8 (643) Neuberg an der Mürz
Mürz
6 (431) Neubruck
Jeßnitz
9 (723) Neudorf
Gösseringbach
8 (599) Neudorf bei Ilz
Ilzbach
2 (108) Neukaser
Zamserbach
2 (148) Neukirchen
Untersulzbach
7 (588) Neumarkt
Raab
3 (259) Neumarkt im Hausruckkreis
Dürre Aschach
7 (572) Neusiedl am See (Seebad)
Neusiedler See
6 (457) Neustift
Kamp
7 (559) Nickelsdorf (Kläranlage)
Leitha
7 (560) Nickelsdorf (Pötschring)
Komitatskanal
7 (525) Niederabsdorf
Zaya
6 (434) Niederndorf
Erlauf
2 (134) Niederndorf (ÖBK)
Jennbach
4 (261) Niederspaching
Aschach
9 (725) Nötsch
Gail
3 (199) Nußdorf
Oichtenbach

- O -

9 (695) Oberdrauburg-OWF
Drau
3 (174) Obergäu
Lammer
1 (79) Obergurgl
Gurgler Ache
3 (249) Oberkappel
Ranna
6 (510) Oberlainsitz
Lainsitz
6 (473) Obermallebarn
Göllersbach
3 (251) Obermühl
Kleine Mühl
3 (200) Oberndorf
Salzach
9 (694) Obernußdorf
Debantbach
7 (563) Oberpullendorf (Fußgeherbrücke)
Stoob
4 (340) Oberschauersberg
Aiterbach
4 (330) Oberschwaig
Schwaiger Bach
4 (285) Obertraun
Traun
3 (210) Obertrum (Seepegel)
Obertrumer See
8 (605) Oberwart (Landeshauptstraße L382)
Pinka
9 (707) Ochsenhütte-Hochalm
Hochalmbach
3 (208) Österlehen
Enknach
2 (83) Oetz-Badeanstalt
Piburger See
5 (421) Opponitz (Mirenau)
Ybbs
7 (568) Oslip
Eisbach
3 (236) Osternach
Osternach
8 (601) Ottendorf
Rittscheinbach

- P -

9 (739) Passering
Silberbach
5 (377) Pechgraben
Pechgraben
7 (552) Peisching
Mühlbach
7 (551) Peisching (Brücke)
Kehrbach
4 (335) Penningersteg
Alm
5 (399) Pergern
Steyr
2 (110) Persal
Tuxbach
1 (59) Pertisau (Seepegel)
Achensee
3 (207) Perwang Strandbad
Grabensee
3 (253) Pfaffetschlag
Klafferbach
4 (264) Pfaffing
Aschach
3 (215) Pfaffstätt
Mattig
5 (406) Pfahnlmühle
Waldaist
9 (708) Pflüglhof
Malta
4 (265) Pichl bei Wels
Innbach
8 (603) Pinggau
Pinka
8 (604) Pinkafeld
Pinka
7 (561) Piringsdorf (Pfarrbrücke)
Rabnitz
4 (327) Pitzenberg
Staiger Bach
1 (66) Platz-Loch
Fagge
5 (375) Platzl
Laussabach
7 (574) Podersdorf am See (Badebucht)
Neusiedler See
8 (593) Pöllau (Prätisbach-II)
Prätisbach
8 (594) Pöllau (Saifenbach)
Saifenbach
8 (634) Pöls
Pöls
9 (750) Pörtschach am Wörther See
Wörther See
5 (383) Polsterlucke
Krumme Steyr
3 (239) Pram
Pram
3 (246) Pramerdorf
Pram
3 (233) Pramet
Oberach
9 (724) Presseggen
Pressegger See
9 (686) Prossegg
Tauernbach
1 (64) Prutz
Inn
2 (98) Puig
Sill
7 (519) Pulkau
Pulkau

- R -

7 (517) Raabs an der Thaya
Thaya
9 (680) Rabland
Drau
5 (355) Radstadt (Enns)
Enns
9 (698) Ranigoßbrücke
Möll
6 (461) Rastenberg
Purzelkamp
2 (118) Rattenberg
Inn
9 (722) Rattendorf
Gail
8 (617) Rattersdorf
Güns
8 (613) Rauchwart
Strem
4 (317) Raudaschlsäge
Ager
2 (161) Rauris (Unterland)
Rauriser Ache
4 (320) Redl
Frankenburger Redl
5 (379) Reichraming
Reichramingbach
6 (500) Reisenberg
Reisenbach
5 (427) Reith
Großer Lassingbach
8 (597) Rettenegg
Feistritz
2 (133) Rettenschöß
Walchentaler Bach
1 (31) Reuthe (Wehr)
Bregenzerach
3 (234) Ried im Innkreis (Ort)
Rieder Bach
3 (240) Riedau
Pram
1 (76) Ritzenried
Pitze
3 (179) Römerbrücke
Tauglbach
2 (115) Rohr
Gerlosbach
7 (589) Rohrbach an der Lafnitz
Lafnitz
4 (304) Roitham
Traun
6 (462) Rosenburg (EVN)
Kamp
4 (275) Rottenegg
Große Rodl
5 (389) Roßleithen
Pießling
5 (390) Roßleithen (Klammstein)
Hinterer Rettenbach
7 (576) Rust (Seebad)
Neusiedler See

- S -

3 (191) Saalfelden
Urslaubach
9 (697) Sachsenburg (Brücke)
Drau
3 (183) Salzburg
Salzach
9 (709) Sandriesen
Malta
2 (109) Sausteinaste
Zemmbach
3 (238) Schärding
Inn
3 (237) Schärding (Schreibpegel)
Inn
4 (325) Schalchham
Ager
1 (62) Schalklhof
Schalklbach
1 (57) Scharnitz (Gießenbach)
Gießenbach
1 (54) Scharnitz (Karwendelbrücke)
Karwendelbach
1 (55) Scharnitz (Weidach)
Isar
7 (544) Scheiblingkirchen
Schlattenbach
5 (359) Schladming
Enns
6 (432) Schliefau
Schliefaubach
1 (33) Schönenbach (Hengstig)
Subersach
6 (492) Schranawand
Fischa
1 (4) Schruns (Vonbunweg)
Litz
7 (569) Schützen am Gebirge
Wulka
2 (172) Schwaighofbrücke
Lämmer
8 (662) Schwanberg
Schwarze Sulm
1 (21) Schwarzach
Schwarzach
7 (533) Schwarzau im Gebirge (Bundesstraße)
Schwarza
6 (514) Schwarzenau (Süd)
Deutsche Thaya
6 (441) Schwarzenbach a. d. Pielach (Guttenhof)
Pielach
2 (105) Schwaz (Steinbrücke)
Inn
6 (490) Schwechat (Hallenbad)
Schwechat
2 (112) Schwendberg-Aue
Sidanbach
2 (143) Schwendt-Unterbichl
Kohlenbach
5 (407) Schwertberg (Kaolinwerk)
Aist
4 (311) See am Mondsee
Mondsee
4 (312) See am Mondsee (Au)
Seeache
1 (70) See i. P.
Trisanna
9 (712) Seebrücke
Millstätter Seebach
1 (56) Seefeld (Seepegel)
Wildsee
3 (188) Seekirchen (Kläranlage)
Fischach
1 (51) Seespitze
Plansee
5 (366) Selzthal
Paltenbach
6 (469) Siegersdorf
Große Tulln
6 (470) Sieghartskirchen (Steg)
Kleine Tulln
3 (197) Siezenheim
Saalach
3 (198) Siezenheim (Summenpegel)
Saalach mit Werkskanälen
8 (606) Siget in der Wart
Zickenbach
7 (535) Singerin (Höllental)
Schwarza
7 (534) Singerin (Steg)
Naßbach
2 (127) Söll
Stampfangerbach
9 (716) Sonnberg
Tiebelbach
5 (392) Spering
Vorderer Rettenbach
2 (138) Sperten
Aschauer Ache
8 (673) Spielfeld
Mur
5 (386) Spital am Pyhrn
Teichl
9 (713) Spittal (Fasan)
Lieser
9 (689) Spöttling
Dorferbach
9 (690) Spöttling-Taurer
Teischnitzbach
6 (450) St. Aegyd am Neuwalde
Unrechttraisen
6 (451) St. Aegyd am Neuwalde (VOEST)
Unrechttraisen
9 (717) St. Andrä-OWF
Ossiacher See
1 (67) St. Anton am Arlberg-Moos
Rosanna
5 (352) St. Florian bei Linz
Ipfbach
5 (351) St. Georgen an der Gusen (Bad)
Gusen
4 (322) St. Georgen im Attergau
Dürre Ager
2 (96) St. Jodok am Brenner
Schmirnbach
9 (691) St. Johann im Walde (Brücke)
Isel
2 (139) St. Johann in Tirol
Kitzbüheler Ache
1 (75) St. Leonhard im Pitztal
Pitze
4 (310) St. Lorenz
Griesler Ache
3 (177) St. Nikolaus
Schwarzbach
5 (391) St. Pankraz
Teichl
5 (408) St. Pantaleon (Süd)
Erlabach
8 (641) St. Peter/Freienstein
Vordernberger Bach
6 (456) St. Pölten
Traisen-Mühlbach
3 (194) St. Ulrich am Pillersee (Seepegel)
Pillersee
6 (454) St. Veit an der Gölsen
Gölsen
9 (764) St. Vinzenz (Feistritzbach)
Feistritzbach
9 (765) St. Vinzenz (Schwarzenbach)
Schwarzenbach
8 (624) St.Andrä
Göriachbach
8 (632) St.Georgen ob Judenburg
Mur
9 (760) St.Gertraud
Lavant
4 (292) St.Gilgen
Wolfgangsee (Abersee)
9 (761) St.Jakob
Weißenbach
3 (181) St.Leonhard
Berchtesgadener Ache
3 (182) St.Leonhard (Summenpegel)
Berchtesgad.Ache m.Almk.
8 (620) St.Michael i. Lg. (Mur)
Mur
7 (584) St.Ruprecht a. d. R. (Raab)
Raab
1 (49) Stanzach
Namlosbach
4 (319) Stauf
Vöckla
1 (46) Steeg
Lech
4 (288) Steeg (Bootshütte)
Hallstätter See
4 (289) Steeg (Seeausfluss)
Traun
9 (752) Stein
Steiner Bach
6 (446) Stein-Krems
Donau
2 (97) Steinach am Brenner
Gschnitzbach
2 (119) Steinberg am Rofan-Außersteinberg
Gründache
2 (120) Steinberg am Rofan-Untersteinberg
Mühlbach
3 (202) Steinwag
Moosache
5 (400) Steyr (Ortskai)
Enns
5 (401) Steyr (Zollamt)
Ramingbach
5 (393) Steyrling
Steyrling
6 (464) Stiefern
Kamp
4 (268) Still
Stillbach
7 (537) Stixenstein (Schloß)
Sierning
3 (218) Straßwalchen
Hainbach
1 (68) Strengen
Rosanna
4 (293) Strobl
St.Wolfgangsee (Abersee)
4 (294) Strobl (Bürglstein)
Ischl
4 (267) Strötting
Trattnach
2 (153) Stuhlfelden
Stuhlfeldnerbach
5 (412) Sturmmühle
Klambach
1 (16) Sulz
Frutz
2 (147) Sulzau
Obersulzbach

- T -

7 (586) Takern II
Raab
8 (627) Tamsweg (Mur)
Mur
8 (626) Tamsweg (Taurach)
Taurach
6 (496) Tattendorf
Piesting
9 (715) Techendorf
Weißensee
5 (388) Teichlbrücke
Teichl
2 (87) Telfs (Fußgängersteg)
Inn
7 (538) Ternitz (Straßenbrücke)
Sierning
5 (358) Tetter
Unterthaler Bach
3 (256) Teufelmühle
Große Mühl
1 (38) Thal (Martinsbrücke)
Rotach
7 (530) Thebnerstraßl
Donau
4 (303) Theresienthal
Traun
2 (132) Thiersee
Thierseebach
2 (131) Thiersee (Seepegel)
Thiersee
9 (726) Thörl
Gailitz
8 (671) Tillmitsch
Laßnitz
4 (321) Timelkam
Vöckla
4 (323) Timelkam (Fußgängersteg)
Dürre Ager
9 (719) Töbring
Treffner Bach
3 (175) Torren
Torrener Bach
7 (567) Trausdorf an der Wulka
Wulka
5 (361) Trautenfels
Enns
9 (730) Tscheppaschlucht
Loiblbach
6 (449) Türnitz Markt
Türnitztraisen
1 (82) Tumpen
Ötztaler Ache

- U -

3 (196) Unken
Saalach
4 (313) Unterach am Attersee
Attersee
9 (756) Unterburg
Klopeiner See
3 (204) Untereching
Pladenbach
7 (583) Unterfladnitz
Weizbach

1 (42) Unterhochsteg
Leiblach
1 (43) Unterhochsteg (Summenpegel)
Leiblach mit Werkskanal
6 (471) Unterkirchbach
Hagenbach
4 (346) Unterrohr
Sulzbach
8 (638) Unterwald
Liesingbach
5 (350) Unterweitersdorf
Kleine Gusen
8 (619) Unterweißburg
Zederhausbach
5 (410) Unterweißenbach
Kleine Naarn
2 (122) Unterwindau
Windauer Ache
9 (718) Urlaken-OWF
Ossiacher Seebach
9 (733) Urschwirtbrücke
Gurk
2 (154) Uttendorf
Kraftwerk mit Stubache
3 (192) Uttenhofen
Leogangbach

- V -

1 (5) Vandans (VIW)
Ill
1 (78) Vent (oberh. Niedertalbach)
Rofenache
1 (77) Vernagt
Vernagtbach
3 (190) Viehhofen
Saalach
9 (751) Viktring
Viktringer Bach
1 (53) Vils (Lände)
Vils
4 (324) Vöcklabruck
Vöckla
8 (657) Voitsberg
Kainach
3 (252) Vorderanger
Große Mühl
1 (48) Vorderhornbach (Brücke)
Hornbach

- W -

2 (169) Wagrain
Kleinarler Ache
9 (683) Waier
Isel
7 (565) Walbersdorf
Wulka
2 (144) Walchsee (Seepegel)
Walchsee
2 (145) Wald i. Pzg.
Salzach
4 (287) Waldbachstrub
Waldbach
5 (414) Waldhausen (Seeausfluß)
Sarmingbach
3 (226) Waldzell
Waldzeller Ache
3 (187) Wallersee
Wallersee
3 (186) Wallersee (Haltestelle)
Wallersee
2 (166) Wallnerau (Pegel)
Salzach
2 (167) Wallnerau (Summenpegel)
Salzach m. KW-Schwarzach
8 (595) Waltersdorf in Oststeiermark
Safenbach
7 (543) Warth
Pitten
2 (104) Weer
Weerbach
3 (257) Wehrstelle KW Aschach
Donau
5 (373) Weichselboden
Radmerbach (Buchbach)
5 (372) Weichselboden (Lattenpegel)
Salza
9 (753) Weinländer
Glanfurt
6 (436) Weitenegg
Weitenbach
9 (734) Weitensfeld (Ost)
Gurk
5 (405) Weitersfelden
Wald-(Schwarze) Aist
3 (193) Weißbach
Saalach
4 (314) Weißenbach am Attersee
Ausserer Weißenbach
4 (315) Weißenbach am Attersee (Seepegel)
Attersee
8 (623) Weißpriach
Weißpriach
4 (337) Wels-Lichtenegg
Traun
4 (339) Wels-Lichtenegg (Summenstation)
Traun m.Welser Mühlbach
5 (368) Weng bei Admont
Enns
2 (171) Werfen
Salzach
8 (668) Wettmannstätten
Laßnitz
5 (376) Weyer Markt
Gaflenzbach
6 (478) Wien (Brigittenau)
Donaukanal
6 (479) Wien (Heiligenstädter Brücke)
Donaukanal
6 (477) Wien (Kagraner Brücke)
Alte Donau
6 (476) Wien (Nußdorf)
Donau
6 (480) Wien (Schwedenbrücke)
Donaukanal
7 (546) Wiener Neustadt (Bundesstraßenbrücke)
Leitha
6 (508) Wiener Neustadt (Flußbauhof)
Wiener Neustädter Kanal
7 (554) Wiener Neustadt (J. Straußg.)
Kehrbach
7 (550) Wiener Neustadt (Ostende)
Warme Fischa
7 (549) Wiener Neustadt (Reitweg)
Warme Fischa
5 (426) Wienerbruck
Ötscherbach
8 (661) Wies
Weiße Sulm
6 (433) Wieselburg (Messegelände)
Kleine Erlauf
8 (669) Wieselsdorf
Stainzbach
5 (374) Wildalpen
Salza
6 (503) Wildungsmauer
Donau
4 (276) Wilhering
Donau
9 (744) Wimitz
Wimitz
9 (729) Windisch-Bleiberg
Bodenbach
5 (387) Windischgarsten
Dambach
6 (455) Windpassing
Traisen
3 (241) Winertsham (Steg)
Pram
9 (699) Winklern
Möll
9 (747) Wölfnitz
Moosburger Bach
6 (495) Wöllersdorf (Ausleitung)
Tiroler Bach
6 (494) Wöllersdorf (Hydro)
Piesting
6 (468) Wöllersdorf (Laaben)
Hochberggraben
7 (592) Wörth an der Lafnitz
Lafnitz
2 (141) Wohlmuting
Großache
6 (481) Wolfsgraben
Wolfsgraben
7 (531) Wolfsthal (Strom-km 1874,84)
Donau
8 (607) Woppendorf
Pinka
7 (566) Wulkaprodersdorf (Bundesstraße B16)
Wulka

- Y -

5 (416) Ybbs an der Donau
Donau
5 (422) Ybbsitz (Obergurhof)
Kleine Ybbs

- Z -

8 (670) Zehndorf
Gleinzbach
9 (754) Zell
Glan
4 (305) Zell am Moos
Zeller See (Irrsee)
2 (156) Zell am See (Seepegel)
Zeller See
2 (113) Zell am Ziller-Zellbergeben
Ziller
3 (211) Zellhof
Grabensee
8 (635) Zeltweg
Mur
7 (547) Zillingdorf
Leitha
2 (88) Zirl
Inn
8 (633) Zistl
Pusterwaldbach
9 (746) Zollfeld
Glan
6 (459) Zwettl (Bahnbrücke)
Kamp
6 (458) Zwettl (Sportplatzbrücke)
Zwettl
4 (273) Zwettl an der Rodl
Große Rodl
4 (274) Zwettl an der Rodl (Gemeindeamt)
Diestlbach
7 (520) Zwingendorf
Pulkau

Alphabetisches Verzeichnis der Gewässer mit Pegeln bzw. Wassertemperaturmessstellen

Die Zahl ohne Klammer verweist auf die entsprechende Seite im hydrographischen Verzeichnis, die eingeklammerte Zahl gibt die laufende Nummer der Messstelle an.

- A -

Ach
3 (231) Mamling
Achensee
1 (59) Pertisau (Seepegel)
Äusserer Weißenbach
4 (314) Weißenbach am Attersee
Ager
4 (318) Dürnau
4 (328) Fischerau
4 (317) Raudaschlsäge
4 (325) Schalchham
Aist
5 (407) Schwertberg (Kaolinwerk)
Aiterbach
4 (340) Oberschauersberg
Alfenz
1 (7) Klösterle (ÖBB)
Alm
4 (333) Friedlmühle
4 (332) Grünau
4 (335) Penningersteg
Almbach
3 (180) Adnet
Almsee
4 (331) Almsee
Altausseer See
4 (280) Altaussee (Seeklause)
Altausseer Traun
4 (281) Altaussee (Traun)
Alte Donau
6 (477) Wien (Kagraner Brücke)
Alterbach
3 (184) Itzling
Alvier
1 (8) Bürs (Brücke L82)
Antiesen
3 (232) Danner
3 (235) Haging
Aschach
4 (263) Kropfmühle
4 (261) Niederspaching
4 (264) Pfaffing
Aschauer Ache
2 (136) Kirchberg i.T.
2 (138) Sperten
Attersee
4 (316) Kammer
4 (313) Unterach am Attersee
4 (315) Weißenbach am Attersee (Seepegel)
Aubachkünette
6 (485) Achau
Augstbach
4 (282) Altaussee (Augstbach)
Aurach
4 (326) Aurachkirchen

- B -

Berchtesgad.Ache m.Almk.
3 (182) St.Leonhard (Summenpegel)
Berchtesgadener Ache
3 (181) St.Leonhard
Berndorfer Bach
3 (213) Elexlochen
Blindsee
1 (60) Biberwier (Seepegel)
Bodenbach
9 (729) Windisch-Bleiberg
Bodensee
1 (40) Bregenz (Hafen)
1 (27) Hard
Bolgenach
1 (36) Hittisau (VKW)
Brandenberger Ache
2 (121) Mariathal
Braunaubach
6 (512) Amaliendorf
6 (513) Hoheneich
Bregenzerach
1 (29) Au
1 (32) Bersbuch
1 (28) Hopfreben
1 (39) Kennelbach
1 (30) Mellau
1 (31) Reuthe (Wehr)
Brennersee
2 (93) Gries am Brenner (Seepegel)
Brixentaler Ache
2 (124) Bruckhäusl

- D -

Dambach
5 (387) Windischgarsten
Debantbach
9 (694) Obernußdorf
Deutsche Thaya
6 (515) Merkengersch
6 (514) Schwarzenau (Süd)
Dientenbach
2 (162) Dienten
Diersbach
3 (245) Diersbach
Diestlbach
4 (274) Zwettl an der Rodl (Gemeindeamt)
Donau
3 (247) Achleiten
3 (258) Aschach an der Donau (Agentie)
6 (504) Bad Deutsch Altenburg (Bauleitung)
6 (465) Bärndorf
3 (248) Engelhartszell
6 (491) Fischamend (Sporthafen)
5 (413) Grein (Schiffsstation)
6 (505) Hainburg an der Donau
6 (445) Kienstock
6 (474) Korneuburg
4 (277) Linz
5 (402) Mauthausen (Strom-km 2110,98)
6 (437) Melk (Strom-km 2035,98)
6 (446) Stein-Krems
7 (530) Thebnerstraßl
3 (257) Wehrstelle KW Aschach
6 (476) Wien (Nußdorf)
6 (503) Wildungsmauer
4 (276) Wilhering
7 (531) Wolfsthal (Strom-km 1874,84)
5 (416) Ybbs an der Donau
Donaukanal
6 (478) Wien (Brigittenau)
6 (479) Wien (Heiligenstädter Brücke)
6 (480) Wien (Schwedenbrücke)
Donnersbach (Irdningbach
5 (362) Irdning
Dorferbach
9 (689) Spöttling
Dornbirnerach
1 (20) Enz
1 (22) Hoher Steg
1 (26) Lauterach
Drau
9 (714) Amlach
8 (677) Arnbach
9 (704) Drauhofen
9 (758) Lavamünd-OWF
9 (681) Lienz-Falkensteinsteg
9 (693) Lienz-Peggetz
9 (695) Oberdrauburg-OWF
9 (680) Rabland
9 (697) Sachsenburg (Brücke)
Dürre Ager
4 (322) St. Georgen im Attergau
4 (323) Timelkam (Fußgängersteg)
Dürre Aschach
3 (259) Neumarkt im Hausruckkreis

- E -

Ehbach
1 (17) Brederis
1 (18) Meiningen (Güfel)
Eisbach
7 (568) Oslip
Emsbach
1 (24) Hohenems
Enknach
3 (208) Österlehen
Enns
5 (367) Admont (Enns)
5 (360) Aich
5 (354) Altenmarkt im Pongau
5 (353) Flachau
5 (369) Gstatterboden
5 (380) Jägerberg
5 (365) Liezen (Röthelbrücke)
5 (355) Radstadt (Enns)
5 (359) Schladming
5 (400) Steyr (Ortskai)
5 (361) Trautenfels
5 (368) Weng bei Admont
Erlabach
5 (408) St. Pantaleon (Süd)
Erlauf
6 (434) Niederndorf
Erzbach
5 (370) Hieflau

- F -

Faaker See
9 (728) Faak (Bundessportheim)
Fagge
1 (65) Gepatschalm
1 (66) Platz-Loch
Faule Aschach
4 (260) Edtmühle
Feistritz
8 (598) Anger
7 (542) Feistritz am Wechsel
8 (600) Maierhofen
8 (597) Rettenegg
Feistritzbach
9 (764) St. Vinzenz (Feistritzbach)
Felber Ache
2 (152) Haidbach
Feldaist
5 (403) Freistadt (Hafnerzeile)
5 (404) Kefermarkt
Fieberbrunner Ache
2 (140) Almdorf
Fischa
6 (502) Fischamend (Rohrbrücke)
6 (499) Marienthal (Bahnbrücke)
6 (492) Schranawand
Fischa-Werkskanal
6 (501) Klein-Neusiedl
Fischach
3 (189) Lengfelden
3 (188) Seekirchen (Kläranlage)
Fladnitz
6 (448) Furth (Göttweig)
Forstaubach
5 (357) Forstau
Frankenburger Redl
4 (320) Redl
Fritzbach
2 (170) Kreuzbergmauth
Frutz
1 (15) Laterns
1 (16) Sulz
Fundusbach
1 (81) Fundusalm
Fuscher Ache
2 (159) Bruck (Fuscher Ache)
2 (158) Ferleiten
Fuschler (Griesler) Ache
4 (309) Hof bei Salzburg
Fuschlsee
4 (308) Fuschl

- G -

Gaflenzbach
5 (376) Weyer Markt
Gail
9 (727) Federaun
9 (720) Maria Luggau (Moos)
9 (721) Mauthen
9 (725) Nötsch
9 (722) Rattendorf
Gailitz
9 (726) Thörl
Gamingbach
5 (430) Gaming
Gasteiner Ache
2 (165) Bad Hofgastein
Gerlosbach
2 (114) EW-Gmünd
2 (115) Rohr
Gießenbach
1 (57) Scharnitz (Gießenbach)
Gillbach
1 (23) Altach (Zippersfeld)
Glan
9 (743) Mauthbrücken-OWF
9 (754) Zell
9 (746) Zollfeld
Glanbach
3 (185) Moos
Glanfurt
9 (753) Weinländer
Gleinzbach
8 (670) Zehndorf
Gnasbach
8 (676) Fluttendorf
Göllersbach
6 (473) Obermallebarn
Gölsen
6 (454) St. Veit an der Gölsen
Göriachbach
8 (624) St.Andrä
Görtschitz
9 (742) Brückl
9 (741) Hüttenberg
Gösseringbach
9 (723) Neudorf
Goldbach
7 (579) Deutschkreutz
Golser Kanal
7 (573) Gols
Grabensee
3 (207) Perwang Strandbad
3 (211) Zellhof
Granitzenbach
8 (636) Eppenstein
Griesler Ache
4 (310) St. Lorenz
Großache
2 (142) Kössen-Hütte
2 (141) Wohlmuting
Großarler Ache
2 (168) Großarl
Große Erlauf
5 (428) Erlaufboden (EVN)
5 (429) Kienberg (Neuhaus)
5 (425) Mitterbach (Brücke)
Große Gusen
5 (349) Engerwitzdorf
Große Mühl
3 (254) Furtmühle
3 (256) Teufelmühle
3 (252) Vorderanger
Große Naarn
5 (409) Königswiesen (Ort)
Große Rodl
4 (275) Rottenegg
4 (273) Zwettl an der Rodl
Große Tulln
6 (469) Siegersdorf
Großer Haselbach
4 (278) Asberg
Großer Lassingbach
5 (427) Reith
Großer Pestingbach
7 (541) Aspang-Höll
Grünbach
4 (341) Baumgarting
Grundache
2 (119) Steinberg am Rofan-Außersteinberg
Gschlößbach
9 (684) Innergschlöß

Gschnitzbach
2 (97) Steinach am Brenner
Güns
8 (617) Rattersdorf
Gulling
5 (363) Aigen im Ennstal-Ketten
Gurglbach
1 (73) Nassereith (Wiesenmühle)
Gurgler Ache
1 (79) Obergurgl
Gurk
9 (755) Gumisch
9 (740) Launsdorf
9 (732) Maitratten
9 (738) Mölbling
9 (733) Urschwirtbrücke
9 (734) Weitensfeld (Ost)
Gusen
5 (351) St. Georgen an der Gusen (Bad)

- H -

Habach
2 (149) Habach
Hagenbach
6 (471) Unterkirchbach
Hainbach
3 (219) Lengau
3 (220) Lengau (Basisableitung)
3 (218) Straßwalchen
Halbach
6 (453) Haxenmühle
Haldensee-Ausfluß
1 (52) Grän (Seepegel)
Hallstätter See
4 (286) Lahn
4 (288) Steeg (Bootshütte)
Hinterer Rettenbach
5 (390) Roßleithen (Klammstein)
Hintersteiner See
2 (126) Einlaufbauwerk
Hintersteinerbach
5 (364) Hintersteineralm
Hochalmbach
9 (707) Ochsenhütte-Hochalm
Hochberggraben
6 (468) Wöllersdorf (Laaben)
Hörschinger Bach
4 (343) Hörsching (Ort)
Holzöstersee
3 (201) Holzöster
Hornbach
1 (48) Vorderhornbach (Brücke)
Hüttwinkelache
2 (160) Bucheben

- I -

Ill
1 (11) Beschling
1 (13) Frastanz
1 (2) Gaschurn (VIW)
1 (14) Gisingen
1 (6) Lorüns-Aule
1 (9) Nenzing
1 (5) Vandans (VIW)
Ilzbach
8 (599) Neudorf bei Ilz
Ingeringbach
8 (637) Hammerjäger
Inn
2 (117) Brixlegg
2 (103) Hall-West
1 (74) Imst (Bahnhof)
2 (92) Innsbruck (oberh. Sill)
2 (106) Jenbach-Rotholz
1 (63) Kajetansbrücke
2 (125) Kirchbichl - Bichlwang
2 (129) Kufstein (Bahnhofsbrücke)
1 (72) Landeck-Perjen
2 (86) Magerbach
1 (64) Prutz
2 (118) Rattenberg
3 (238) Schärding
3 (237) Schärding (Schreibpegel)
2 (105) Schwaz (Steinbrücke)
2 (87) Telfs (Fußgängersteg)
2 (88) Zirl
Innbach
4 (271) Fraham
4 (265) Pichl bei Wels
Ipfbach
5 (352) St. Florian bei Linz
Isar
1 (55) Scharnitz (Weidach)
Ischl
4 (295) Bad Ischl (Giselabrücke)
4 (294) Strobl (Bürglstein)
Isel
9 (687) Brühl
9 (682) Hinterbichl
9 (692) Lienz
9 (691) St. Johann im Walde (Brücke)
9 (683) Waier
Isper
5 (415) Isperdorf

- J -

Jennbach
2 (134) Niederndorf (ÖBK)
Jesuitenbach
6 (498) Gramatneusiedl
Jeßnitz
6 (431) Neubruck

- K -

Kainach
8 (659) Lieboch
8 (657) Voitsberg
Kamp
6 (457) Neustift
6 (462) Rosenburg (EVN)
6 (464) Stiefern
6 (459) Zwettl (Bahnbrücke)
Kapruner Ache
2 (155) Kaprun
Karwendelbach
1 (54) Scharnitz (Karwendelbrücke)
Katschbach
8 (631) Katsch
Katzelsdorfer Werkskanal
7 (553) Katzelsdorf (EVN)
Kehrbach
7 (551) Peisching (Brücke)
7 (554) Wiener Neustadt (J. Straußg.)
Kelchsauer Ache
2 (123) Hörbrunn
Keutschacher See
9 (748) Keutschach (See)
Kitzbüheler Ache
2 (135) Kitzbühel (Bahnhofsbrücke)
2 (139) St. Johann in Tirol
Klafferbach
3 (253) Pfaffetschlag
Klambach
5 (412) Sturmmühle
Kleinarler Ache
2 (169) Wagrain
Kleine Erlauf
6 (433) Wieselburg (Messegelände)
Kleine Gusen
5 (350) Unterweitersdorf
Kleine Leitha
7 (558) Deutsch-Jahrndorf (Albrechtmühle)
7 (557) Gattendorf (Schleuse)
Kleine Mühl
3 (250) Koblmühle
3 (251) Obermühl
Kleine Naarn
5 (410) Unterweißenbach
Kleine Tulln
6 (470) Sieghartskirchen (Steg)
Kleine Ybbs
5 (422) Ybbsitz (Obergurhof)
Klopeiner See
9 (756) Unterburg
Kohlenbach
2 (143) Schwendt-Unterbichl
Komitatskanal
7 (560) Nickelsdorf (Pötschring)
Kraftwerk mit Stubache
2 (154) Uttendorf
Krems
6 (447) Imbach
4 (344) Kirchdorf an der Krems
4 (347) Kremsdorf
4 (345) Kremsmünster (Ort)
Krumme Steyr
5 (383) Polsterlucke
Krumme Steyrling
5 (396) Innerbreitenau
5 (397) Molln

- L -

Längentalbach
2 (84) Kühtai
Lafnitz
8 (596) Dobersdorf
8 (602) Eltendorf (Hackenwiesen)
7 (590) Hammerkastell
7 (589) Rohrbach an der Lafnitz
7 (592) Wörth an der Lafnitz
Laimbach
6 (435) Laimbach
Lainsitz
6 (511) Ehrendorf
6 (510) Oberlainsitz
Lamingbach
8 (648) Arndorf
Lammer
3 (174) Obergäu
2 (172) Schwaighofbrücke
Langbathbach
4 (300) Ebensee (Unterlangbath)
Laudach
4 (334) Au (Mittlere Au)
Laussabach
5 (375) Platzl
Lavant
9 (759) Bad St.Leonhard
9 (762) Fischering
9 (763) Krottendorf
9 (760) St.Gertraud
Laßnitz
8 (666) Frauental (Laßnitz)
8 (671) Tillmitsch
8 (668) Wettmannstätten
Lech
1 (47) Grießau
1 (45) Lech (Tannbergbrücke)
1 (50) Lechaschau
1 (46) Steeg
Leckenbach
1 (35) Kälberweide
Leiblach
1 (42) Unterhochsteg
Leiblach mit Werkskanal
1 (43) Unterhochsteg (Summenpegel)
Leitenbach
4 (262) Knotzberg
Leitha
7 (555) Deutsch Brodersdorf (Straßenbrücke)
7 (556) Deutsch Haslau
7 (559) Nickelsdorf (Kläranlage)
7 (546) Wiener Neustadt (Bundesstraßenbrücke)
7 (547) Zillingdorf
Leogangbach
3 (192) Uttenhofen
Lessachbach
8 (625) Lessach
Leutascher Ache
1 (58) Klamm
Liebochbach
8 (658) Hitzendorf
Lieser
9 (706) Gmünd-OWF
9 (705) Gries
9 (713) Spittal (Fasan)
Liesingbach
8 (639) Kammern im Liesingtal
8 (638) Unterwald
Litz
1 (4) Schruns (Vonbunweg)
Lochbach
3 (230) Bauerding
Loferbach
3 (195) Lofer (Loferbach)
Loiblbach
9 (730) Tscheppaschlucht
Loisach
1 (61) Ehrwald (Viadukt)
Lunzer See
5 (419) Lunz am See (Seepegel)
Lutz
1 (10) Garsella

- M -

Mährische Thaya
6 (516) Alberndorf
Mallnitzbach
9 (701) Mallnitz
Malta
9 (708) Pflüglhof
9 (709) Sandriesen
Maltsch
6 (509) Leopoldschlag
Mank
6 (439) Hörsdorf
March
7 (527) Angern an der March
7 (526) Dürnkrut (Fluss-km 44,33)
7 (523) Hohenau an der March (Fluss-km 66,92)
7 (529) Marchegg (Fluss-km 14,98)
Mattig
3 (225) Jahrsdorf
3 (212) Laimhausmühle
3 (215) Pfaffstätt
Melach
2 (91) In der Au
2 (89) Kniepiß
Melk
6 (438) Lachau
6 (440) Matzleinsdorf
Messenbach
3 (242) Lohstampf
Metnitz
9 (735) Grades
9 (737) Hirt
Mettmach
3 (227) Mettmach
Millstätter See
9 (711) Millstatt (See)
Millstätter Seebach
9 (712) Seebrücke
Mitterweißenbach
4 (297) Mitterweißenbach
Moderbach
7 (580) Arzberg (Moderbach)
Mödling
6 (486) Mödling
Mödritschbach
9 (696) Irschen
Möll
9 (700) Flattach
9 (702) Kolbnitz a. d. Tauernbahn AHP
9 (703) Möllbrücke
9 (698) Ranigoßbrücke
9 (699) Winklern
Mondsee
4 (307) Mondsee (Limnolog.Institut)
4 (311) See am Mondsee
Moosache
3 (203) Au-St.Georgen bei Salzburg
3 (202) Steinwag
Moosbach
3 (229) Lindlau
Moosburger Bach
9 (747) Wölfnitz
Mühlbach
2 (150) Mühlbach (Pinzgau)
7 (552) Peisching
2 (120) Steinberg am Rofan-Untersteinberg
Mühlberger Bach
3 (214) Lochen
Mühlheimer Ache
3 (228) Altheim
Mürz
8 (647) Kapfenberg-Diemlach
8 (644) Kindthal
8 (642) Mürzsteg
8 (643) Neuberg an der Mürz
Mur
8 (649) Bruck an der Mur unter Mürz

8 (652) Friesach
8 (650) Frohnleiten
8 (630) Gestüthof
8 (653) Graz
8 (629) Kendlbruck
8 (640) Leoben
8 (655) Mellach
8 (621) Mörtelsdorf
8 (618) Muhr
8 (675) Mureck (Schreibpegel)
8 (673) Spielfeld
8 (632) St.Georgen ob Judenburg
8 (620) St.Michael i. Lg. (Mur)
8 (627) Tamsweg (Mur)
8 (635) Zeltweg
Mur mit Mühlkanal
8 (654) Graz m. MK
8 (656) Mellach m. MK

- N -

Naarn
5 (411) Haid
Namlosbach
1 (49) Stanzach
Navisbach
2 (99) Mühlen
Naßbach
7 (534) Singerin (Steg)
Naßfelder Bach
2 (163) Böckstein
Naßfelder Bach m.Werksk.
2 (164) Böckstein (Summenpegel)
Neusiedler See
7 (578) Apetlon Staatsgrenzpunkt (A79)
7 (570) Breitenbrunn (Schilfzone)
7 (571) Breitenbrunn (Seebad)
7 (575) Illmitz (Biologische Station)
7 (577) Mörbisch am See (Zoll)
7 (572) Neusiedl am See (Seebad)
7 (574) Podersdorf am See (Badebucht)
7 (576) Rust (Seebad)
Niedertrumer See
3 (209) Mattsee (Seepegel)

- O -

Oberach
3 (233) Pramet
Obernberger Seebach
2 (95) Gries am Brenner (mit UW-Kanal)
Obersulzbach
2 (146) Kees
2 (147) Sulzau
Obertrumer See
3 (210) Obertrum (Seepegel)
Ödenseetraun
4 (283) Kainisch
Ötscherbach
5 (426) Wienerbruck
Ötztaler Ache
2 (85) Brunau
1 (80) Huben
1 (82) Tumpen
Oichtenbach
3 (199) Nußdorf
Ois
5 (417) Lunz am See (Seestraße)
Olsabach
9 (736) Guldendorf
Ossiacher See
9 (717) St. Andrä-OWF
Ossiacher Seebach
9 (718) Urlaken-OWF
Osternach
3 (236) Osternach

- P -

Paltenbach
5 (395) Dandelmühle
5 (366) Selzthal
Pechgraben
5 (377) Pechgraben
Perschling
6 (467) Atzenbrugg (Bundesstraßenbrücke)
6 (466) Böheimkirchen
Pesenbach
4 (272) Bad Mühllacken
Petersbach
6 (489) Hennersdorf
Pfudabach
3 (244) Alfersham
3 (243) Angsüß
Piburger See
2 (83) Oetz-Badeanstalt
Pielach
6 (442) Hofstetten (Bad)
6 (441) Schwarzenbach a. d. Pielach (Guttenhof)
Piesting
6 (493) Gutenstein (Kirche)
6 (496) Tattendorf
6 (494) Wöllersdorf (Hydro)
Pießling
5 (389) Roßleithen
Pillersee
3 (194) St. Ulrich am Pillersee (Seepegel)
Pinka
8 (610) Burg
8 (611) Moschendorf
8 (605) Oberwart (Landeshauptstraße L382)
8 (603) Pinggau
8 (604) Pinkafeld
8 (607) Woppendorf
Pitten
7 (545) Bad Erlach
7 (543) Warth
Pitze
1 (76) Ritzenried
1 (75) St. Leonhard im Pitztal
Pladenbach
3 (204) Untereching
Plansee
1 (51) Seespitze
Pöls
8 (634) Pöls
Prätisbach
8 (593) Pöllau (Prätisbach-II)
Pram
3 (239) Pram
3 (246) Pramerdorf
3 (240) Riedau
3 (241) Winertsham (Steg)
Pressegger See
9 (724) Presseggen
Pulkau
7 (519) Pulkau
7 (520) Zwingendorf
Purzelkamp
6 (460) Kaltenbrunn
6 (461) Rastenberg
Pusterwaldbach
8 (633) Zistl

- R -

Raab
7 (581) Arzberg (Raab)
7 (587) Feldbach
7 (582) Mitterdorf an der Raab
7 (588) Neumarkt
7 (584) St.Ruprecht a. d. R. (Raab)
7 (586) Takern II
Rabnitz
7 (564) Lutzmannsburg (Weingartenbrücke)
7 (562) Mannersdorf an der Rabnitz (Hansäcker)
7 (561) Piringsdorf (Pfarrbrücke)
Rabnitzbach
7 (585) Flöcking
Radmerbach (Buchbach)
5 (373) Weichselboden
Ramingbach
5 (401) Steyr (Zollamt)
Ranna
3 (249) Oberkappel
Rauriser Ache
2 (161) Rauris (Unterland)
Reichramingbach
5 (378) Große Klause
5 (379) Reichraming
Reisenbach
6 (500) Reisenberg
Rettenbach
4 (296) Grabenbachbrücke
Rhein
1 (1) Bangs
1 (19) Lustenau (Eisenbahnbrücke)
Rheintalbinnenkanal
1 (25) Lustenau (Hofsteig)
Rieder Bach
3 (234) Ried im Innkreis (Ort)
Rieger Bach
9 (710) Döbriach
Rittscheinbach
8 (601) Ottendorf
Rofenache
1 (78) Vent (oberh. Niedertalbach)
Rosanna
1 (67) St. Anton am Arlberg-Moos
1 (68) Strengen
Rotach
1 (38) Thal (Martinsbrücke)
Ruetz
2 (101) Fulpmes
2 (100) Krössbach
Ruggbach
1 (41) Lochau
Rußbach
6 (507) Engelhartstetten
6 (506) Leopoldsdorf im Marchfelde

- S -

Saalach
3 (197) Siezenheim
3 (196) Unken
3 (190) Viehhofen
3 (193) Weißbach
Saalach mit Werkskanälen
3 (198) Siezenheim (Summenpegel)
Safenbach
8 (595) Waltersdorf in Oststeiermark
Saggaubach
8 (665) Gündorf
8 (664) Hörmsdorf
Saifenbach
8 (594) Pöllau (Saifenbach)
Salza
5 (371) Gußwerk
5 (372) Weichselboden (Lattenpegel)
5 (374) Wildalpen
Salzach
3 (206) Ach
2 (157) Bruck (Salzach)
3 (205) Ettenau
3 (176) Golling
2 (151) Mittersill
3 (200) Oberndorf
3 (183) Salzburg
2 (145) Wald i. Pzg.
2 (166) Wallnerau (Pegel)
2 (171) Werfen
Salzach m. KW-Schwarzach
2 (167) Wallnerau (Summenpegel)
Samina
1 (12) Amerlügen
Sanna
1 (71) Landeck-Bruggen
Sarmingbach
5 (414) Waldhausen (Seeausfluß)
Schalchener Brunnbach
3 (224) Furth (Ort)
Schalklbach
1 (62) Schalklhof
Schlattenbach
7 (544) Scheiblingkirchen
Schlauchgraben
6 (497) Moosbrunn (Feuchtland)
Schliefaubach
6 (432) Schliefau
Schmida
6 (472) Hollenstein
Schmiedleitnerbach
5 (398) Leonstein
Schmirnbach
2 (96) St. Jodok am Brenner
Schopfgraben
7 (540) Aspang Markt
Schwaiger Bach
4 (330) Oberschwaig
Schwarza
7 (536) Gloggnitz (Adlerbrücke)
7 (539) Loipersbach
7 (533) Schwarzau im Gebirge (Bundesstraße)
7 (535) Singerin (Höllental)
Schwarzach
9 (688) Hopfgarten i. Def.-Zwenewald
1 (21) Schwarzach
Schwarzaubach
8 (674) Lipsch
Schwarzbach
2 (173) Abtenau Au
3 (177) St. Nikolaus
Schwarze Sulm
8 (662) Schwanberg
Schwarzenbach
9 (765) St. Vinzenz (Schwarzenbach)
Schwarzsee
2 (137) Kitzbühel (Seepegel)
Schwechat
6 (484) Cholerakapelle
6 (483) Klausenleopoldsdorf
6 (490) Schwechat (Hallenbad)
Schwemmbach
3 (217) Friedburg
3 (223) Furth (Bundesstraße)
3 (216) Hocheck (Forsthaus)
3 (221) Kolming
3 (222) Kolming (Pfannenschmiede)
Seeache
4 (312) See am Mondsee (Au)
Seebach (Abfluß)
5 (420) Lunz am See (Abfluß)
Seebach (Zufluß)
5 (418) Lunz am See (Zufluß)
Sidanbach
2 (112) Schwendberg-Aue
Sierning
7 (537) Stixenstein (Schloß)
7 (538) Ternitz (Straßenbrücke)
Sierningbach
6 (443) Großsierning
Silberbach
9 (739) Passering
Sill
2 (102) Innsbruck-Reichenau
2 (94) Lueg
2 (98) Puig
Sipbach
4 (342) Holzermühle
Sparchenbach
2 (130) Kufstein (ÖBK)
Spitzer Bach
6 (444) Elsarn
St.Wolfgangsee (Abersee)
4 (293) Strobl
Staiger Bach
4 (327) Pitzenberg
Stainzbach
8 (669) Wieselsdorf
Stambach
4 (290) Bad Goisern
Stampfangerbach
2 (127) Söll
Stanzbach
8 (645) Edelsdorf
Steiner Bach
9 (752) Stein
Steinerne Mühl
3 (255) Hartmannsdorf
Steyr
5 (381) Dietlgut
5 (384) Hinterstoder
5 (394) Klaus an der Pyhrnbahn
5 (385) Kniewas
5 (399) Pergern
Steyrling
5 (393) Steyrling
Stiefing
8 (660) Gerbersdorf
Stillbach
4 (268) Still
Stögersbach
7 (591) Markt Allhau (Musserbrücke)
Stoob
7 (563) Oberpullendorf (Fußgeherbrücke)
Strem
8 (612) Bocksdorf
8 (614) Güssing (Kulturzentrum)
8 (615) Heiligenbrunn

8 (613) Rauchwart
Stuhlfeldnerbach
2 (153) Stuhlfelden
Subersach
1 (34) Lingenau
1 (33) Schönenbach (Hengstig)
Suggadinbach
1 (3) Gargellen
Sulm
8 (663) Gleinstätten
8 (672) Leibnitz
Sulzbach
4 (346) Unterrohr

- T -

Taffa
6 (463) Frauenhofen
Tauchenbach
8 (608) Altschlaining
8 (609) Hannersdorf
Tauernbach
9 (685) Matreier Tauernhaus
9 (686) Prossegg
Taugibach
3 (179) Römerbrücke
Taurach
5 (356) Löbenau
8 (622) Mauterndorf
8 (626) Tamsweg (Taurach)
Teichl
5 (386) Spital am Pyhrn
5 (391) St. Pankraz
5 (388) Teichlbrücke
Teischnitzbach
9 (690) Spöttling-Taurer
Thaya
7 (521) Alt-Prerau
7 (522) Bernhardsthal (Staatsgrenzpunkt IX)
7 (518) Hardegg
7 (517) Raabs an der Thaya
Thiersee
2 (131) Thiersee (Seepegel)
Thierseebach
2 (132) Thiersee
Thörlbach
8 (646) Hansenhütte
Thomatalbach
8 (628) Madling
Tiebelbach
9 (716) Sonnberg
Tiroler Bach
6 (495) Wöllersdorf (Ausleitung)
Torrener Bach
3 (175) Torren
Traisen
6 (452) Lilienfeld-Marktl
6 (455) Windpassing
Traisen-Mühlbach
6 (456) St. Pölten
Trattnach
4 (270) Bad Schallerbach
4 (269) Grieskirchen
4 (266) HWR-Becken Leithen (Ausfluß)
4 (267) Strötting
Traun
4 (279) Archkogl
4 (284) Bad Aussee (Hadeksteg)
4 (291) Bad Ischl (Maxquelle)
4 (348) Ebelsberg
4 (298) Ebensee
4 (336) Hafeld
4 (329) Lambach (Traunbrücke)
4 (285) Obertraun
4 (304) Roitham
4 (289) Steeg (Seeausfluss)
4 (303) Theresienthal
4 (337) Wels-Lichtenegg
Traun m.Welser Mühlbach
4 (339) Wels-Lichtenegg (Summenstation)
Traunsee
4 (301) Ebensee (Landungssteg)
4 (302) Gmunden (Esplanade)
Treffner Bach
9 (719) Töbring
Triesting
6 (487) Fahrafeld
6 (488) Hirtenberg
Trisanna
1 (69) Galtür-Au
1 (70) See i. P.
Türnitztraisen
6 (449) Türnitz Markt
Tuxbach
2 (110) Persal

- U -

Übelbach
8 (651) Deutschfeistritz
Unrechttraisen
6 (450) St. Aegyd am Neuwalde
6 (451) St. Aegyd am Neuwalde (VOEST)
Untersulzbach
2 (148) Neukirchen
Unterthaler Bach
5 (358) Tetter
Urlbach
5 (423) Krenstetten
Urslaubach
3 (191) Saalfelden

- V -

Vellach
9 (731) Miklauzhof
Vernagtbach
1 (77) Vernagt
Viktringer Bach
9 (751) Viktring
Villgratenbach
8 (678) Eggeberg
Vils
1 (53) Vils (Lände)
Vöckla
4 (319) Stauf
4 (321) Timelkam
4 (324) Vöcklabruck
Vorderer Langbathsee
4 (299) Jagdschloß Langbathsee
Vorderer Rettenbach
5 (392) Spering
Vordernberger Bach
8 (641) St. Peter/Freienstein

- W -

Walchentaler Bach
2 (133) Rettenschöß
Walchsee
2 (144) Walchsee (Seepegel)
Wald-(Schwarze) Aist
5 (405) Weitersfelden
Waldaist
5 (406) Pfahnlmühle
Waldbach
4 (287) Waldbachstrub
Waldzeller Ache
3 (226) Waldzell
Wallersee
3 (187) Wallersee
3 (186) Wallersee (Haltestelle)
Warme Fischa
7 (548) Bad Fischau (Thermalbad)
7 (550) Wiener Neustadt (Ostende)
7 (549) Wiener Neustadt (Reitweg)
Weerbach
2 (104) Weer
Weidenbach
7 (528) Bad Pirawarth
Weidlingbach
6 (475) Klosterneuburg (Prägarten)
Weitenbach
6 (436) Weitenegg
Weizbach
7 (583) Unterfladnitz
Weißach
1 (37) Krumbach-Zwing
Weißache
2 (128) Kaiserwerk
Weiße Sulm
8 (661) Wies
Weißenbach
5 (382) Hinterstoder (Weißenbach)
3 (178) Kuchl
9 (761) St.Jakob
Weißensee
9 (715) Techendorf
Weißpriach
8 (623) Weißpriach
Welser Mühlbach
4 (338) Au bei der Traun
Wien
6 (482) Kennedybrücke
Wiener Neustädter Kanal
6 (508) Wiener Neustadt (Flußbauhof)
Wiesgraben
7 (532) Deutsch-Jahrndorf (Neurießäcker)
Wildbach
8 (667) Frauental (Wildbach)
Wildsee
1 (56) Seefeld (Seepegel)
Wimitz
9 (745) Breitenstein
9 (744) Wimitz
Windauer Ache
2 (122) Unterwindau
Winkeltalbach
9 (679) Ausservillgraten
Wölfnitzbach
9 (757) Kaunz
Wörther See
9 (749) Klagenfurt - See
9 (750) Pörtschach am Wörther See
Wolfgangsee (Abersee)
4 (292) St.Gilgen
Wolfsgraben
6 (481) Wolfsgraben
Wulka
7 (569) Schützen am Gebirge
7 (567) Trausdorf an der Wulka
7 (565) Walbersdorf
7 (566) Wulkaprodersdorf (Bundesstraße B16)

- Y -

Ybbs
5 (424) Greimpersdorf
5 (421) Opponitz (Mirenau)

- Z -

Zamserbach
2 (108) Neukaser
Zaya
7 (524) Asparn an der Zaya
7 (525) Niederabsdorf
Zederhausbach
8 (619) Unterweißburg
Zeller Ache
4 (306) Mondsee (Armaturenwerk)
Zeller See
2 (156) Zell am See (Seepegel)
Zeller See (Irrsee)
4 (305) Zell am Moos
Zemmbach
2 (109) Sausteinaste
Zickenbach
8 (606) Siget in der Wart
Ziller
2 (116) Hart im Zillertal
2 (107) Klaushof (Brücke)
2 (111) Mayrhofen
2 (113) Zell am Ziller-Zellbergeben
Zirmbach
2 (90) Koflerkreuz
Zöbernbach
8 (616) Kirchschlag in der Buckl.Welt
Zürsbach
1 (44) Lech
Zwettl
6 (458) Zwettl (Sportplatzbrücke)

Numerisches Verzeichnis der Pegel und Wassertemperaturmessstellen mit Gewässern

Die Zahl vor der Klammer verweist auf die entsprechende Seite im hydrographischen Verzeichnis, die eingeklammerte Zahl gibt die laufende Nummer der Messstelle an.

1 (1) 200014 Bangs
Rhein
1 (2) 200022 Gaschurn (VIW)
Ill
1 (3) 200030 Gargellen
Suggadinbach
1 (4) 200048 Schruns (Vonbunweg)
Litz
1 (5) 200055 Vandans (VIW)
Ill
1 (8) 200097 Bürs (Brücke L82)
Alvier
1 (10) 200105 Garsella
Lutz
1 (13) 200121 Frastanz
Ill
1 (14) 200147 Gisingen
Ill
1 (15) 200154 Laterns
Frutz
1 (18) 200162 Meiningen (Güfel)
Ehbach
1 (19) 200196 Lustenau (Eisenbahnbrücke)
Rhein
1 (20) 200204 Enz
Dornbirnerach
1 (22) 200212 Hoher Steg
Dornbirnerach
1 (25) 200220 Lustenau (Hofsteig)
Rheintalbinnenkanal
1 (27) 200238 Hard
Bodensee
1 (28) 200246 Hopfreben
Bregenzerach
1 (29) 200253 Au
Bregenzerach
1 (30) 200261 Mellau
Bregenzerach
1 (33) 200287 Schönenbach (Hengstig)
Subersach
1 (34) 200295 Lingenau
Subersach
1 (37) 200303 Krumbach-Zwing
Weißach
1 (38) 200311 Thal (Martinsbrücke)
Rotach
1 (39) 200329 Kennelbach
Bregenzerach
1 (40) 200337 Bregenz (Hafen)
Bodensee
1 (41) 200345 Lochau
Ruggbach
1 (42) 200352 Unterhochsteg
Leiblach
1 (44) 200360 Lech
Zürsbach
1 (45) 200378 Lech (Tannbergbrücke)
Lech
1 (43) 200394 Unterhochsteg (Summenpegel)
Leiblach mit Werkskanal
1 (26) 200410 Lauterach
Dornbirnerach
1 (21) 200428 Schwarzach
Schwarzach
1 (36) 200451 Hittisau (VKW)
Bolgenach
1 (23) 200469 Altach (Zippersfeld)
Gillbach
1 (12) 200501 Amerlügen
Samina
1 (17) 200527 Brederis
Ehbach
1 (32) 200550 Bersbuch
Bregenzerach
1 (31) 200568 Reuthe (Wehr)
Bregenzerach
1 (24) 200576 Hohenems
Emsbach
1 (35) 200584 Kälberweide
Leckenbach
1 (7) 200592 Klösterle (OBB)
Alfenz
1 (16) 200642 Sulz
Frutz
1 (46) 201012 Steeg
Lech
1 (47) 201038 Grießau
Lech
1 (48) 201053 Vorderhornbach (Brücke)
Hornbach
1 (50) 201087 Lechaschau
Lech
1 (55) 201095 Scharnitz (Weidach)
Isar
1 (53) 201111 Vils (Lände)
Vils
1 (54) 201129 Scharnitz (Karwendelbrücke)
Karwendelbach
1 (59) 201145 Pertisau (Seepegel)
Achensee
1 (61) 201152 Ehrwald (Viadukt)
Loisach
1 (62) 201160 Schalklhof
Schalklbach
1 (63) 201178 Kajetansbrücke
Inn
1 (64) 201194 Prutz
Inn
1 (69) 201210 Galtür-Au
Trisanna
1 (70) 201236 See i. P.
Trisanna
1 (67) 201251 St. Anton am Arlberg-Moos
Rosanna
1 (68) 201277 Strengen
Rosanna
1 (72) 201293 Landeck-Perjen
Inn
1 (74) 201319 Imst (Bahnhof)
Inn
1 (75) 201335 St. Leonhard im Pitztal
Pitze
1 (78) 201350 Vent (oberh. Niedertalbach)
Rofenache
1 (79) 201376 Obergurgl
Gurgler Ache
1 (80) 201392 Huben
Ötztaler Ache
1 (82) 201434 Tumpen
Ötztaler Ache
2 (86) 201459 Magerbach
Inn
2 (88) 201475 Zirl
Inn
2 (92) 201525 Innsbruck (oberh. Sill)
Inn
2 (96) 201558 St. Jodok am Brenner
Schmirnbach
2 (97) 201566 Steinach am Brenner
Gschnitzbach
2 (98) 201574 Puig
Sill
2 (99) 201582 Mühlen
Navisbach
2 (102) 201624 Innsbruck-Reichenau
Sill
2 (95) 201640 Gries am Brenner (mit UW-Kanal
Obernberger Seebach
2 (104) 201665 Weer
Weerbach
2 (105) 201673 Schwaz (Steinbrücke)
Inn
2 (106) 201681 Jenbach-Rotholz
Inn
2 (107) 201699 Klaushof (Brücke)
Ziller
2 (109) 201715 Sausteinaste
Zemmbach
2 (110) 201723 Persal
Tuxbach
2 (111) 201749 Mayrhofen
Ziller
2 (113) 201756 Zell am Ziller-Zellbergeben
Ziller
2 (115) 201772 Rohr
Gerlosbach
2 (116) 201780 Hart im Zillertal
Ziller
2 (117) 201806 Brixlegg
Inn
2 (118) 201814 Rattenberg
Inn
2 (121) 201822 Mariathal
Brandenberger Ache
2 (133) 201830 Rettenschöß
Walchentaler Bach
2 (123) 201848 Hörbrunn
Kelchsauer Ache
2 (124) 201863 Bruckhäusl
Brixentaler Ache
2 (125) 201889 Kirchbichl - Bichlwang
Inn
2 (128) 201897 Kaiserwerk
Weißache
2 (129) 201905 Kufstein (Bahnhofsbrücke)
Inn
2 (135) 201913 Kitzbühel (Bahnhofsbrücke)
Kitzbüheler Ache
2 (138) 201921 Sperten
Aschauer Ache
2 (139) 201939 St. Johann in Tirol
Kitzbüheler Ache
2 (140) 201947 Almdorf
Fieberbrunner Ache
2 (141) 201954 Wohlmuting
Großache
2 (114) 201970 EW-Gmünd
Gerlosbach
2 (108) 201996 Neukaser
Zamserbach
1 (71) 202036 Landeck-Bruggen
Sanna
1 (76) 202044 Ritzenried
Pitze
2 (89) 202069 Kniepiß
Melach
2 (90) 202077 Koflerkreuz
Zirmbach
2 (84) 202093 Kühtai
Längentalbach
1 (73) 202101 Nasserеith (Wiesenmühle)
Gurglbach
1 (66) 202119 Platz-Loch
Fagge
1 (58) 202127 Klamm
Leutascher Ache
2 (127) 202135 Söll
Stampfangerbach
1 (57) 202143 Scharnitz (Gießenbach)
Gießenbach
2 (126) 202168 Einlaufbauwerk
Hintersteiner See
1 (56) 202176 Seefeld (Seepegel)
Wildsee
1 (51) 202184 Seespitze
Plansee
1 (52) 202192 Grän (Seepegel)
Haldensee-Ausfluß
2 (93) 202200 Gries am Brenner (Seepegel)
Brennersee
2 (122) 202218 Unterwindau
Windauer Ache
1 (49) 202226 Stanzach
Namlosbach
2 (144) 202234 Walchsee (Seepegel)
Walchsee
2 (131) 202242 Thiersee (Seepegel)
Thiersee
2 (132) 202259 Thiersee
Thierseebach
3 (194) 202267 St. Ulrich am Pillersee (Seepe
Pillersee
2 (94) 202275 Lueg
Sill
2 (100) 202283 Krössbach
Ruetz
2 (83) 202358 Oetz-Badeanstalt
Piburger See
2 (142) 202382 Kössen-Hütte
Großache
1 (60) 202507 Biberwier (Seepegel)
Blindsee
8 (677) 202523 Arnbach
Drau
2 (143) 202549 Schwendt-Unterbichl
Kohlenbach
2 (137) 202556 Kitzbühel (Seepegel)
Schwarzsee
2 (103) 202572 Hall-West
Inn
2 (136) 202622 Kirchberg i.T.
Aschauer Ache
1 (77) 202689 Vernagt
Vernagtbach
2 (145) 203026 Wald i. Pzg.
Salzach
2 (147) 203034 Sulzau
Obersulzbach
2 (148) 203042 Neukirchen
Untersulzbach
2 (150) 203067 Mühlbach (Pinzgau)
Mühlbach
2 (151) 203075 Mittersill
Salzach
2 (152) 203083 Haidbach
Felber Ache
2 (155) 203109 Kaprun
Kapruner Ache
2 (156) 203117 Zell am See (Seepegel)
Zeller See
2 (157) 203125 Bruck (Salzach)
Salzach
2 (158) 203133 Ferleiten
Fuscher Ache
2 (159) 203141 Bruck (Fuscher Ache)
Fuscher Ache
2 (160) 203158 Bucheben
Hüttwinkelache
2 (161) 203166 Rauris (Unterland)
Rauriser Ache
2 (162) 203174 Dienten
Dientenbach
2 (163) 203190 Böckstein
Naßfelder Bach
2 (165) 203208 Bad Hofgastein
Gasteiner Ache
2 (168) 203224 Großarl
Großarler Ache
2 (169) 203232 Wagrain
Kleinarler Ache
2 (170) 203257 Kreuzbergmauth
Fritzbach
2 (172) 203265 Schwaighofbrücke
Lammer
3 (174) 203307 Obergäu
Lammer
3 (175) 203315 Torren
Torrener Bach
3 (176) 203323 Golling
Salzach
3 (179) 203331 Römerbrücke
Tauglbach
3 (180) 203349 Adnet
Almbach
3 (182) 203364 St.Leonhard (Summenpegel)
Berchtesgad.Ache m.Almk.
3 (183) 203398 Salzburg
Salzach
3 (185) 203422 Moos
Glanbach
3 (184) 203430 Itzling
Alterbach
3 (186) 203448 Wallersee (Haltestelle)
Wallersee
3 (189) 203455 Lengfelden
Fischach
3 (190) 203463 Viehhofen
Saalach
3 (191) 203471 Saalfelden
Urslaubach
3 (192) 203489 Uttenhofen
Leogangbach
3 (193) 203497 Weißbach
Saalach
3 (195) 203505 Lofer (Loferbach)
Loferbach
3 (196) 203513 Unken
Saalach
3 (198) 203521 Siezenheim (Summenpegel)
Saalach mit Werkskanälen
3 (200) 203539 Oberndorf
Salzach
3 (203) 203547 Au-St.Georgen bei Salzburg
Moosache
2 (154) 203554 Uttendorf
Kraftwerk mit Stubache
3 (181) 203562 St.Leonhard
Berchtesgadener Ache

3 (197) 203570 Siezenheim
Saalach
3 (187) 203588 Wallersee
Wallersee
2 (149) 203596 Habach
Habach
3 (209) 203604 Mattsee (Seepegel)
Niedertrumer See
3 (210) 203612 Obertrum (Seepegel)
Obertrumer See
3 (211) 203620 Zellhof
Grabensee
3 (218) 203638 Straßwalchen
Hainbach
4 (292) 203646 St.Gilgen
Wolfgangsee (Abersee)
4 (308) 203653 Fuschl
Fuschlsee
4 (309) 203661 Hof bei Salzburg
Fuschler (Griesler) Ache
5 (353) 203703 Flachau
Enns
5 (354) 203711 Altenmarkt im Pongau
Enns
5 (355) 203729 Radstadt (Enns)
Enns
5 (356) 203737 Löbenau
Taurach
8 (618) 203745 Muhr
Mur
8 (620) 203752 St.Michael i. Lg. (Mur)
Mur
8 (622) 203760 Mauterndorf
Taurach
8 (623) 203778 Weißpriach
Weißpriach
8 (626) 203786 Tamsweg (Taurach)
Taurach
8 (621) 203794 Mörtelsdorf
Mur
8 (627) 203802 Tamsweg (Mur)
Mur
8 (628) 203810 Madling
Thomatalbach
8 (619) 203828 Unterweißburg
Zederhausbach
3 (204) 203836 Untereching
Pladenbach
3 (199) 203844 Nußdorf
Oichtenbach
2 (164) 203851 Böckstein (Summenpegel)
Naßfelder Bach m.Werksk.
2 (146) 203893 Kees
Obersulzbach
2 (166) 203901 Wallnerau (Pegel)
Salzach
5 (357) 203919 Forstau
Forstaubach
2 (173) 203927 Abtenau Au
Schwarzbach
3 (178) 203935 Kuchl
Weißenbach
3 (177) 203943 St. Nikolaus
Schwarzbach
2 (167) 203968 Wallnerau (Summenpegel)
Salzach m. KW-Schwarzach
8 (629) 203976 Kendlbruck
Mur
2 (153) 203984 Stuhlfelden
Stuhlfeldnerbach
8 (624) 203992 St.Andrä
Görjachbach
8 (625) 204008 Lessach
Lessachbach
2 (171) 204032 Werfen
Salzach
3 (188) 204057 Seekirchen (Kläranlage)
Fischach
3 (207) 204131 Perwang Strandbad
Grabensee
3 (201) 204537 Holzöster
Holzöstersee
3 (202) 204545 Steinwag
Moosache
3 (205) 204560 Ettenau
Salzach
3 (212) 204586 Laimhausmühle
Mattig
3 (214) 204602 Lochen
Mühlberger Bach
3 (215) 204610 Pfaffstätt
Mattig
3 (217) 204636 Friedburg
Schwemmbach
3 (225) 204677 Jahrsdorf
Mattig
3 (226) 204685 Waldzell
Waldzeller Ache
3 (227) 204693 Mettmach
Mettmach
3 (230) 204701 Bauerding
Lochbach
3 (231) 204719 Mamling
Ach
3 (233) 204727 Pramet
Oberach
3 (234) 204735 Ried im Innkreis (Ort)
Rieder Bach
3 (235) 204750 Haging
Antiesen
3 (236) 204768 Osternach
Osternach
3 (238) 204776 Schärding
Inn
3 (240) 204784 Riedau
Pram
3 (243) 204826 Angsüß
Pfudabach
3 (244) 204834 Alfersham
Pfudabach
3 (245) 204842 Diersbach
Diersbach
3 (246) 204867 Pramerdorf
Pram
3 (249) 204875 Oberkappel
Ranna
3 (251) 204883 Obermühl
Kleine Mühl
3 (252) 204891 Vorderanger
Große Mühl
3 (253) 204909 Pfaffetschlag
Klafferbach
3 (254) 204917 Furtmühle
Große Mühl
3 (255) 204925 Hartmannsdorf
Steinerne Mühl
3 (256) 204933 Teufelmühle
Große Mühl
4 (265) 204958 Pichl bei Wels
Innbach
4 (267) 204974 Strötting
Trattnach
4 (268) 204990 Still
Stillbach
4 (269) 205013 Grieskirchen
Trattnach
4 (270) 205021 Bad Schallerbach
Trattnach
4 (271) 205039 Fraham
Innbach
3 (259) 205047 Neumarkt im Hausruckkreis
Dürre Aschach
4 (263) 205054 Kropfmühle
Aschach
4 (272) 205062 Bad Mühllacken
Pesenbach
4 (264) 205070 Pfaffing
Aschach
4 (275) 205088 Rottenegg
Große Rodl
4 (278) 205096 Asberg
Großer Haselbach
4 (285) 205104 Obertraun
Traun
4 (286) 205112 Lahn
Hallstätter See
4 (287) 205120 Waldbachstrub
Waldbach
4 (288) 205138 Steeg (Bootshütte)
Hallstätter See
4 (289) 205146 Steeg (Seeausfluss)
Traun
4 (291) 205153 Bad Ischl (Maxquelle)
Traun
4 (293) 205161 Strobl
St.Wolfgangsee (Abersee)
4 (294) 205179 Strobl (Bürglstein)
Ischl
4 (295) 205187 Bad Ischl (Giselabrücke)
Ischl
4 (298) 205203 Ebensee
Traun
4 (299) 205211 Jagdschloß Langbathsee
Vorderer Langbathsee
4 (300) 205229 Ebensee (Unterlangbath)
Langbathbach
4 (301) 205237 Ebensee (Landungssteg)
Traunsee
4 (302) 205245 Gmunden (Esplanade)
Traunsee
4 (304) 205252 Roitham
Traun
4 (305) 205260 Zell am Moos
Zeller See (Irrsee)
4 (306) 205278 Mondsee (Armaturenwerk)
Zeller Ache
4 (307) 205286 Mondsee (Limnolog.Institut)
Mondsee
4 (310) 205294 St. Lorenz
Griesler Ache
4 (311) 205302 See am Mondsee
Mondsee
4 (313) 205328 Unterach am Attersee
Attersee
4 (314) 205336 Weißenbach am Attersee
Ausserer Weißenbach
4 (315) 205344 Weißenbach am Attersee (Seepeg
Attersee
4 (316) 205351 Kammer
Attersee
4 (317) 205369 Raudaschlsäge
Ager
4 (319) 205377 Stauf
Vöckla
4 (320) 205385 Redl
Frankenburger Redl
4 (321) 205393 Timelkam
Vöckla
4 (322) 205401 St. Georgen im Attergau
Dürre Ager
4 (324) 205419 Vöcklabruck
Vöckla
4 (325) 205427 Schalchham
Ager
4 (326) 205435 Aurachkirchen
Aurach
4 (327) 205443 Pitzenberg
Staiger Bach
4 (328) 205450 Fischerau
Ager
4 (329) 205468 Lambach (Traunbrücke)
Traun
4 (330) 205476 Oberschwaig
Schwaiger Bach
4 (331) 205484 Almsee
Almsee
4 (333) 205500 Friedlmühle
Alm
4 (335) 205518 Penningersteg
Alm
4 (336) 205526 Hafeld
Traun
4 (340) 205534 Oberschauersberg
Aiterbach
5 (398) 205583 Leonstein
Schmiedleitnerbach
4 (342) 205609 Holzermühle
Sipbach
4 (344) 205633 Kirchdorf an der Krems
Krems
4 (345) 205641 Kremsmünster (Ort)
Krems
4 (347) 205658 Kremsdorf
Krems
4 (348) 205682 Ebelsberg
Traun
5 (352) 205690 St. Florian bei Linz
Ipfbach
5 (376) 205732 Weyer Markt
Gaflenzbach
5 (379) 205740 Reichraming
Reichramingbach
5 (380) 205757 Jägerberg
Enns
5 (381) 205765 Dietlgut
Steyr
5 (383) 205773 Polsterlucke
Krumme Steyr
5 (384) 205781 Hinterstoder
Steyr
5 (385) 205799 Kniewas
Steyr
5 (386) 205807 Spital am Pyhrn
Teichl
5 (387) 205815 Windischgarsten
Dambach
5 (388) 205823 Teichlbrücke
Teichl
5 (391) 205831 St. Pankraz
Teichl
5 (393) 205856 Steyrling
Steyrling
5 (394) 205864 Klaus an der Pyhrnbahn
Steyr
5 (395) 205872 Dandelmühle
Paltenbach
5 (396) 205880 Innerbreitenau
Krumme Steyrling
5 (397) 205898 Molln
Krumme Steyrling
5 (399) 205914 Pergern
Steyr
5 (400) 205922 Steyr (Ortskai)
Enns
5 (403) 205948 Freistadt (Hafnerzeile)
Feldaist
4 (296) 205955 Grabenbachbrücke
Rettenbach
5 (406) 205971 Pfahnlmühle
Waldaist
5 (407) 205989 Schwertberg (Kaolinwerk)
Aist
5 (409) 205997 Königswiesen (Ort)
Große Naarn
5 (410) 206003 Unterweißenbach
Kleine Naarn
5 (411) 206029 Haid
Naarn
5 (412) 206037 Sturmmühle
Klambach
3 (216) 206052 Hocheck (Forsthaus)
Schwemmbach
3 (223) 206078 Furth (Bundesstraße)
Schwemmbach
3 (224) 206086 Furth (Ort)
Schalchener Brunnbach
3 (239) 206102 Pram
Pram
4 (303) 206128 Theresienthal
Traun
4 (260) 206151 Edtmühle
Faule Aschach
4 (261) 206169 Niederspaching
Aschach
4 (262) 206177 Knotzberg
Leitenbach
4 (312) 206185 See am Mondsee (Au)
Seeache
3 (237) 206201 Schärding (Schreibpegel)
Inn
5 (414) 206227 Waldhausen (Seeausfluß)
Sarmingbach
3 (220) 206250 Lengau (Basisableitung)
Hainbach
3 (242) 206268 Lohstampf
Messenbach
4 (318) 206276 Dürnau
Ager
4 (334) 206292 Au (Mittlere Au)
Laudach
3 (222) 206318 Kolming (Pfannenschmiede)
Schwemmbach
3 (241) 206326 Winertsham (Steg)
Pram
5 (378) 206367 Große Klause
Reichramingbach
5 (351) 206375 St. Georgen an der Gusen (Bad)
Gusen
4 (323) 206383 Timelkam (Fußgängersteg)
Dürre Ager
4 (337) 206391 Wels-Lichtenegg
Traun
4 (339) 206409 Wels-Lichtenegg (Summenstation
Traun m.Welser Mühlbach
5 (382) 206425 Hinterstoder (Weißenbach)
Weißenbach
5 (389) 206482 Roßleithen
Pießling
4 (332) 206508 Grünau
Alm

4 (338) 206516 Au bei der Traun
Welser Mühlbach
5 (392) 206524 Spering
Vorderer Rettenbach
5 (364) 206532 Hintersteineralm
Hintersteinerbach
5 (377) 206540 Pechgraben
Pechgraben
6 (509) 206557 Leopoldschlag
Maltsch
4 (266) 206565 HWR-Becken Leithen (Ausfluß)
Trattnach
5 (349) 206573 Engerwitzdorf
Große Gusen
5 (404) 206581 Kefermarkt
Feldaist
5 (401) 206599 Steyr (Zollamt)
Ramingbach
4 (343) 206607 Hörsching (Ort)
Hörschinger Bach
4 (297) 206615 Mitterweißenbach
Mitterweißenbach
3 (208) 206623 Österlehen
Enknach
4 (290) 206631 Bad Goisern
Stambach
4 (273) 206656 Zwettl an der Rodl
Große Rodl
4 (274) 206664 Zwettl an der Rodl (Gemeindeam
Diestlbach
5 (405) 206680 Weitersfelden
Wald-(Schwarze) Aist
3 (213) 206698 Elexlochen
Berndorfer Bach
3 (229) 206722 Lindlau
Moosbach
3 (219) 206730 Lengau
Hainbach
3 (228) 206748 Altheim
Mühlheimer Ache
5 (375) 206763 Platzl
Laussabach
3 (250) 206771 Koblmühle
Kleine Mühl
4 (341) 206797 Baumgarting
Grünbach
3 (232) 206805 Danner
Antiesen
4 (346) 206813 Unterrohr
Sulzbach
5 (390) 206821 Roßleithen (Klammstein)
Hinterer Rettenbach
3 (221) 206839 Kolming
Schwemmbach
3 (206) 206847 Ach
Salzach
5 (350) 206854 Unterweitersdorf
Kleine Gusen
3 (247) 207019 Achleiten
Donau
3 (248) 207027 Engelhartszell
Donau
3 (257) 207035 Wehrstelle KW Aschach
Donau
3 (258) 207043 Aschach an der Donau (Agentie)
Donau
4 (277) 207068 Linz
Donau
5 (402) 207084 Mauthausen (Strom-km 2110,98)
Donau
5 (413) 207100 Grein (Schiffsstation)
Donau
5 (416) 207126 Ybbs an der Donau
Donau
6 (437) 207134 Melk (Strom-km 2035,98)
Donau
6 (446) 207142 Stein-Krems
Donau
6 (476) 207183 Wien (Nußdorf)
Donau
6 (478) 207209 Wien (Brigittenau)
Donaukanal
6 (477) 207217 Wien (Kagraner Brücke)
Alte Donau
6 (479) 207225 Wien (Heiligenstädter Brücke)
Donaukanal
6 (480) 207233 Wien (Schwedenbrücke)
Donaukanal
6 (474) 207241 Korneuburg
Donau
6 (491) 207258 Fischamend (Sporthafen)
Donau
6 (504) 207266 Bad Deutsch Altenburg (Bauleit
Donau
6 (505) 207274 Hainburg an der Donau
Donau
7 (531) 207282 Wolfsthal (Strom-km 1874,84)
Donau
7 (522) 207290 Bernhardsthal (Staatsgrenzpunk
Thaya
7 (523) 207308 Hohenau an der March (Fluss-km
March
7 (526) 207316 Dürnkrut (Fluss-km 44,33)
March
7 (527) 207324 Angern an der March
March
7 (529) 207332 Marchegg (Fluss-km 14,98)
March
4 (276) 207340 Wilhering
Donau
6 (445) 207357 Kienstock
Donau
6 (465) 207365 Bärndorf
Donau
6 (503) 207373 Wildungsmauer
Donau
7 (530) 207407 Thebnerstraßl
Donau
5 (415) 207613 Isperdorf
Isper
5 (419) 207639 Lunz am See (Seepegel)
Lunzer See
5 (420) 207647 Lunz am See (Abfluß)
Seebach (Abfluß)
5 (421) 207654 Opponitz (Mirenau)
Ybbs
5 (424) 207688 Greimpersdorf
Ybbs
5 (423) 207696 Krenstetten
Urlbach
5 (425) 207704 Mitterbach (Brücke)
Große Erlauf
5 (426) 207712 Wienerbruck
Otscherbach
5 (427) 207720 Reith
Großer Lassingbach
5 (429) 207738 Kienberg (Neuhaus)
Große Erlauf
5 (430) 207746 Gaming
Gamingbach
6 (431) 207787 Neubruck
Jeßnitz
6 (433) 207795 Wieselburg (Messegelände)
Kleine Erlauf
6 (434) 207803 Niederndorf
Erlauf
6 (436) 207811 Weitenegg
Weitenbach
6 (439) 207829 Hörsdorf
Mank
6 (440) 207837 Matzleinsdorf
Melk
6 (441) 207845 Schwarzenbach a. d. Pielach (G
Pielach
6 (442) 207852 Hofstetten (Bad)
Pielach
6 (443) 207860 Großsierning
Sierningbach
6 (447) 207878 Imbach
Krems
6 (448) 207886 Furth (Göttweig)
Fladnitz
6 (452) 207894 Lilienfeld-Marktl
Traisen
6 (454) 207902 St. Veit an der Gölsen
Gölsen
6 (455) 207910 Windpassing
Traisen
6 (458) 207936 Zwettl (Sportplatzbrücke)
Zwettl
6 (459) 207944 Zwettl (Bahnbrücke)
Kamp
6 (457) 207951 Neustift
Kamp
6 (460) 207969 Kaltenbrunn
Purzelkamp
6 (461) 207977 Rastenberg
Purzelkamp
6 (462) 207985 Rosenburg (EVN)
Kamp
6 (464) 207993 Stiefern
Kamp
6 (467) 208009 Atzenbrugg (Bundesstraßenbrück
Perschling
6 (469) 208017 Siegersdorf
Große Tulln
6 (472) 208041 Hollenstein
Schmida
6 (473) 208058 Obermallebarn
Göllersbach
6 (482) 208082 Kennedybrücke
Wien
6 (484) 208090 Cholerakapelle
Schwechat
6 (486) 208108 Mödling
Mödling
6 (487) 208116 Fahrafeld
Triesting
6 (488) 208124 Hirtenberg
Triesting
6 (490) 208157 Schwechat (Hallenbad)
Schwechat
6 (492) 208231 Schranawand
Fischa
6 (493) 208272 Gutenstein (Kirche)
Piesting
6 (494) 208280 Wöllersdorf (Hydro)
Piesting
6 (495) 208298 Wöllersdorf (Ausleitung)
Tiroler Bach
6 (496) 208306 Tattendorf
Piesting
6 (497) 208397 Moosbrunn (Feuchtland)
Schlauchgraben
6 (498) 208405 Gramatneusiedl
Jesuitenbach
6 (499) 208413 Marienthal (Bahnbrücke)
Fischa
6 (500) 208421 Reisenberg
Reisenbach
6 (502) 208439 Fischamend (Rohrbrücke)
Fischa
6 (506) 208454 Leopoldsdorf im Marchfelde
Rußbach
6 (511) 208462 Ehrendorf
Lainsitz
6 (512) 208512 Amaliendorf
Braunaubach
6 (513) 208579 Hoheneich
Braunaubach
6 (514) 208611 Schwarzenau (Süd)
Deutsche Thaya
7 (517) 208629 Raabs an der Thaya
Thaya
7 (520) 208637 Zwingendorf
Pulkau
7 (521) 208645 Alt-Prerau
Thaya
7 (528) 208678 Bad Pirawarth
Weidenbach
7 (533) 208686 Schwarzau im Gebirge (Bundesst
Schwarza
7 (534) 208694 Singerin (Steg)
Naßbach
7 (535) 208702 Singerin (Höllental)
Schwarza
7 (536) 208710 Gloggnitz (Adlerbrücke)
Schwarza
7 (537) 208736 Stixenstein (Schloß)
Sierning
7 (538) 208744 Ternitz (Straßenbrücke)
Sierning
7 (539) 208785 Loipersbach
Schwarza
7 (541) 208819 Aspang-Höll
Großer Pestingbach
7 (542) 208827 Feistritz am Wechsel
Feistritz
7 (543) 208835 Warth
Pitten
7 (545) 208843 Bad Erlach
Pitten
5 (428) 208850 Erlaufboden (EVN)
Große Erlauf
7 (546) 208884 Wiener Neustadt (Bundesstraßen
Leitha
7 (548) 208900 Bad Fischau (Thermalbad)
Warme Fischa
7 (549) 208918 Wiener Neustadt (Reitweg)
Warme Fischa
7 (550) 208926 Wiener Neustadt (Ostende)
Warme Fischa
7 (551) 208934 Peisching (Brücke)
Kehrbach
7 (552) 208942 Peisching
Mühlbach
7 (553) 208967 Katzelsdorf (EVN)
Katzelsdorfer Werkskanal
6 (508) 208975 Wiener Neustadt (Flußbauhof)
Wiener Neustädter Kanal
7 (554) 208983 Wiener Neustadt (J. Straußg.)
Kehrbach
7 (555) 208991 Deutsch Brodersdorf (Straßenbr
Leitha
7 (556) 209007 Deutsch Haslau
Leitha
6 (450) 209098 St. Aegyd am Neuwalde
Unrechttraisen
6 (456) 209114 St. Pölten
Traisen-Mühlbach
5 (422) 209130 Ybbsitz (Obergurhof)
Kleine Ybbs
6 (501) 209148 Klein-Neusiedl
Fischa-Werkskanal
7 (518) 209171 Hardegg
Thaya
7 (525) 209189 Niederabsdorf
Zaya
6 (438) 209197 Lachau
Melk
6 (485) 209239 Achau
Aubachkünette
5 (408) 209247 St. Pantaleon (Süd)
Erlabach
6 (481) 209254 Wolfsgraben
Wölfsgraben
6 (507) 209262 Engelhartstetten
Rußbach
7 (547) 209288 Zillingdorf
Leitha
5 (418) 209304 Lunz am See (Zufluß)
Seebach (Zufluß)
6 (463) 209338 Frauenhofen
Taffa
6 (489) 209346 Hennersdorf
Petersbach
6 (449) 209361 Türnitz Markt
Türnitztraisen
6 (468) 209379 Wöllersdorf (Laaben)
Hochberggraben
6 (435) 209387 Laimbach
Laimbach
7 (540) 209395 Aspang Markt
Schopfgraben
6 (432) 209403 Schliefau
Schliefaubach
6 (471) 209411 Unterkirchbach
Hagenbach
6 (453) 209445 Haxenmühle
Halbach
7 (524) 209452 Asparn an der Zaya
Zaya
6 (475) 209460 Klosterneuburg (Prägarten)
Weidlingbach
6 (483) 209478 Klausenleopoldsdorf
Schwechat
6 (466) 209486 Böheimkirchen
Perschling
6 (510) 209494 Oberlainsitz
Lainsitz
6 (444) 209502 Elsarn
Spitzer Bach
7 (519) 209510 Pulkau
Pulkau
6 (451) 209536 St. Aegyd am Neuwalde (VOEST)
Unrechttraisen
7 (544) 209544 Scheiblingkirchen
Schlattenbach
5 (417) 209551 Lunz am See (Seestraße)
Ois
6 (470) 209569 Sieghartskirchen (Steg)
Kleine Tulln
6 (516) 209601 Alberndorf
Mährische Thaya
6 (515) 209742 Merkengersch
Deutsche Thaya
7 (559) 210013 Nickelsdorf (Kläranlage)
Leitha
7 (560) 210021 Nickelsdorf (Pötschring)
Komitatskanal

7 (561) 210039 Piringsdorf (Pfarrbrücke)
Rabnitz
7 (562) 210054 Mannersdorf an der Rabnitz (Ha
Rabnitz
7 (563) 210062 Oberpullendorf (Fußgeherbrück
Stoob
7 (565) 210070 Walbersdorf
Wulka
7 (566) 210088 Wulkaprodersdorf (Bundesstraße
Wulka
7 (569) 210096 Schützen am Gebirge
Wulka
7 (576) 210112 Rust (Seebad)
Neusiedler See
7 (577) 210120 Mörbisch am See (Zoll)
Neusiedler See
7 (571) 210138 Breitenbrunn (Seebad)
Neusiedler See
7 (572) 210146 Neusiedl am See (Seebad)
Neusiedler See
7 (574) 210153 Podersdorf am See (Badebucht)
Neusiedler See
7 (575) 210179 Illmitz (Biologische Station)
Neusiedler See
7 (578) 210187 Apetlon Staatsgrenzpunkt (A79)
Neusiedler See
7 (591) 210203 Markt Allhau (Musserbrücke)
Stögersbach
8 (596) 210211 Dobersdorf
Lafnitz
8 (605) 210229 Oberwart (Landeshauptstraße L3
Pinka
8 (607) 210237 Woppendorf
Pinka
8 (608) 210245 Altschlaining
Tauchenbach
8 (609) 210252 Hannersdorf
Tauchenbach
8 (610) 210260 Burg
Pinka
8 (614) 210286 Güssing (Kulturzentrum)
Strem
8 (615) 210294 Heiligenbrunn
Strem
8 (616) 210302 Kirchschlag in der Buckl.Welt
Zöbernbach
8 (617) 210310 Rattersdorf
Güns
7 (567) 210328 Trausdorf an der Wulka
Wulka
7 (570) 210351 Breitenbrunn (Schilfzone)
Neusiedler See
7 (573) 210369 Gols
Golser Kanal
7 (568) 210393 Oslip
Eisbach
8 (602) 210401 Eltendorf (Hackenwiesen)
Lafnitz
8 (604) 210419 Pinkafeld
Pinka
7 (532) 210435 Deutsch-Jahrndorf (Neurießäcke
Wiesgraben
7 (557) 210443 Gattendorf (Schleuse)
Kleine Leitha
7 (558) 210450 Deutsch-Jahrndorf (Albrechtmüh
Kleine Leitha
7 (588) 210468 Neumarkt
Raab
8 (612) 210476 Bocksdorf
Strem
8 (613) 210484 Rauchwart
Strem
7 (564) 210500 Lutzmannsburg (Weingartenbrück
Rabnitz
4 (279) 210526 Archkogl
Traun
4 (280) 210534 Altaussee (Seeklause)
Altausseer See
4 (281) 210542 Altaussee (Traun)
Altausseer Traun
4 (282) 210559 Altaussee (Augstbach)
Augstbach
4 (283) 210583 Kainisch
Odenseetraun
4 (284) 210591 Bad Aussee (Hadeksteg)
Traun
5 (358) 210625 Tetter
Unterthaler Bach
5 (359) 210641 Schladming
Enns
5 (360) 210674 Aich
Enns
5 (362) 210732 Irdning
Donnersbach (Irdningbach
5 (361) 210740 Trautenfels
Enns
5 (363) 210773 Aigen im Ennstal-Ketten
Gulling
5 (365) 210799 Liezen (Röthelbrücke)
Enns
5 (366) 210815 Selzthal
Paltenbach
5 (367) 210823 Admont (Enns)
Enns
5 (369) 210849 Gstatterboden
Enns
5 (370) 210856 Hieflau
Erzbach
5 (371) 210864 Gußwerk
Salza
5 (372) 210872 Weichselboden (Lattenpegel)
Salza
5 (373) 210880 Weichselboden
Radmerbach (Buchbach)
5 (374) 210898 Wildalpen
Salza
7 (580) 210955 Arzberg (Moderbach)
Moderbach
7 (583) 210963 Unterfladnitz
Weizbach
7 (586) 210971 Takern II
Raab
7 (587) 210989 Feldbach
Raab
7 (589) 210997 Rohrbach an der Lafnitz
Lafnitz
7 (592) 211003 Wörth an der Lafnitz
Lafnitz
8 (595) 211011 Waltersdorf in Oststeiermark
Safenbach
8 (598) 211029 Anger
Feistritz
8 (599) 211037 Neudorf bei Ilz
Ilzbach
8 (600) 211045 Maierhofen
Feistritz
8 (630) 211086 Gestüthof
Mur
8 (632) 211102 St.Georgen ob Judenburg
Mur
8 (633) 211110 Zistl
Pusterwaldbach
8 (634) 211128 Pöls
Pöls
8 (635) 211136 Zeltweg
Mur
8 (639) 211169 Kammern im Liesingtal
Liesingbach
8 (640) 211185 Leoben
Mur
8 (641) 211193 St. Peter/Freienstein
Vordernberger Bach
8 (642) 211219 Mürzsteg
Mürz
8 (643) 211227 Neuberg an der Mürz
Mürz
8 (644) 211243 Kindthal
Mürz
8 (646) 211250 Hansenhütte
Thörlbach
8 (647) 211268 Kapfenberg-Diemlach
Mürz
8 (648) 211276 Arndorf
Lamingbach
8 (649) 211292 Bruck an der Mur unter Mürz
Mur
8 (650) 211300 Frohnleiten
Mur
8 (653) 211326 Graz
Mur
8 (657) 211334 Voitsberg
Kainach
8 (659) 211342 Lieboch
Kainach
8 (662) 211383 Schwanberg
Schwarze Sulm
8 (661) 211391 Wies
Weiße Sulm
8 (671) 211441 Tillmitsch
Laßnitz
8 (672) 211458 Leibnitz
Sulm
8 (673) 211466 Spielfeld
Mur
8 (674) 211474 Lipsch
Schwarzaubach
8 (675) 211490 Mureck (Schreibpegel)
Mur
8 (676) 211508 Fluttendorf
Gnasbach
8 (654) 211573 Graz m. MK
Mur mit Mühlkanal
7 (582) 211599 Mitterdorf an der Raab
Raab
5 (368) 211615 Weng bei Admont
Enns
8 (593) 211623 Pöllau (Prätisbach-II)
Prätisbach
8 (594) 211631 Pöllau (Saifenbach)
Saifenbach
8 (651) 211649 Deutschfeistritz
Übelbach
8 (665) 211656 Gündorf
Saggaubach
8 (666) 211664 Frauental (Laßnitz)
Laßnitz
7 (590) 211680 Hammerkastell
Lafnitz
7 (581) 211698 Arzberg (Raab)
Raab
7 (584) 211706 St.Ruprecht a. d. R. (Raab)
Raab
8 (597) 211722 Rettenegg
Feistritz
8 (636) 211730 Eppenstein
Granitzenbach
8 (652) 211763 Friesach
Mur
8 (603) 211771 Pinggau
Pinka
8 (668) 211797 Wettmannstätten
Laßnitz
8 (670) 211805 Zehndorf
Gleinzbach
8 (667) 211813 Frauental (Wildbach)
Wildbach
8 (638) 211821 Unterwald
Liesingbach
8 (655) 211847 Mellach
Mur
8 (669) 211854 Wieselsdorf
Stainzbach
8 (645) 211862 Edelsdorf
Stanzbach
8 (656) 211870 Mellach m. MK
Mur mit Mühlkanal
7 (585) 211888 Flöcking
Rabnitzbach
8 (660) 211896 Gerbersdorf
Stiefing
8 (663) 211904 Gleinstätten
Sulm
8 (601) 211912 Ottendorf
Rittscheinbach
8 (637) 211920 Hammerjäger
Ingeringbach
9 (764) 211938 St. Vinzenz (Feistritzbach)
Feistritzbach
9 (765) 211946 St. Vinzenz (Schwarzenbach)
Schwarzenbach
8 (658) 211953 Hitzendorf
Liebochbach
8 (664) 211961 Hörmsdorf
Saggaubach
8 (631) 211995 Katsch
Katschbach
9 (680) 212027 Rabland
Drau
9 (682) 212043 Hinterbichl
Isel
9 (684) 212068 Innergschlöß
Gschlößbach
9 (685) 212076 Matreier Tauernhaus
Tauernbach
9 (686) 212084 Prossegg
Tauernbach
9 (687) 212092 Brühl
Isel
9 (688) 212100 Hopfgarten i. Def.-Zwenewald
Schwarzach
9 (689) 212118 Spöttling
Dorferbach
9 (690) 212126 Spöttling-Taurer
Teischnitzbach
9 (691) 212159 St. Johann im Walde (Brücke)
Isel
9 (692) 212167 Lienz
Isel
9 (683) 212183 Waier
Isel
9 (694) 212217 Obernußdorf
Debantbach
9 (679) 212225 Ausservillgraten
Winkeltalbach
9 (693) 212316 Lienz-Peggetz
Drau
9 (695) 212324 Oberdrauburg-OWF
Drau
9 (696) 212340 Irschen
Mödritschbach
9 (697) 212357 Sachsenburg (Brücke)
Drau
9 (698) 212365 Ranigoßbrücke
Möll
9 (699) 212373 Winklern
Möll
9 (701) 212381 Mallnitz
Mallnitzbach
9 (702) 212399 Kolbnitz a. d. Tauernbahn AHP
Möll
9 (703) 212407 Möllbrücke
Möll
9 (706) 212431 Gmünd-OWF
Lieser
9 (707) 212456 Ochsenhütte-Hochalm
Hochalmbach
9 (708) 212472 Pflüglhof
Malta
9 (709) 212498 Sandriesen
Malta
9 (711) 212514 Millstatt (See)
Millstätter See
9 (712) 212522 Seebrücke
Millstätter Seebach
9 (713) 212530 Spittal (Fasan)
Lieser
9 (715) 212563 Techendorf
Weißensee
9 (718) 212597 Urlaken-OWF
Ossiacher Seebach
9 (720) 212613 Maria Luggau (Moos)
Gail
9 (721) 212647 Mauthen
Gail
9 (722) 212670 Rattendorf
Gail
9 (723) 212704 Neudorf
Gösseringbach
9 (724) 212746 Presseggen
Pressegger See
9 (725) 212753 Nötsch
Gail
9 (726) 212761 Thörl
Gailitz
9 (727) 212787 Federaun
Gail
9 (728) 212795 Faak (Bundessportheim)
Faaker See
9 (729) 212829 Windisch-Bleiberg
Bodenbach
9 (730) 212837 Tscheppaschlucht
Loiblbach
9 (731) 212852 Miklauzhof
Vellach
9 (732) 212860 Maitratten
Gurk
9 (733) 212878 Urschwirtbrücke
Gurk
9 (734) 212886 Weitensfeld (Ost)
Gurk
9 (737) 212894 Hirt
Metnitz
9 (741) 212928 Hüttenberg
Görtschitz
9 (742) 212936 Brückl
Görtschitz
9 (746) 212951 Zollfeld
Glan
9 (750) 212985 Pörtschach am Wörther See
Wörther See

9 (751) 213009 Viktring
Viktringer Bach
9 (752) 213017 Stein
Steiner Bach
9 (753) 213025 Weinländer
Glanfurt
9 (754) 213033 Zell
Glan
9 (755) 213041 Gumisch
Gurk
9 (760) 213082 St.Gertraud
Lavant
9 (763) 213090 Krottendorf
Lavant
9 (719) 213116 Töbring
Treffner Bach
9 (700) 213124 Flattach
Möll
9 (749) 213140 Klagenfurt - See
Wörther See
9 (740) 213157 Launsdorf
Gurk
9 (758) 213173 Lavamünd-OWF
Drau
9 (710) 213181 Döbriach
Rieger Bach
9 (704) 213199 Drauhofen
Drau
9 (705) 213207 Gries
Lieser
9 (714) 213215 Amlach
Drau
9 (716) 213231 Sonnberg
Tiebelbach
9 (744) 213249 Wimitz
Wimitz
9 (745) 213256 Breitenstein
Wimitz
9 (717) 213272 St. Andrä-OWF
Ossiacher See
9 (735) 213306 Grades
Metnitz
9 (761) 213314 St.Jakob
Weißenbach
9 (743) 213322 Mauthbrücken-OWF
Glan
9 (747) 213330 Wölfnitz
Moosburger Bach
9 (756) 213348 Unterburg
Klopeiner See
9 (739) 213355 Passering
Silberbach
9 (759) 213363 Bad St.Leonhard
Lavant
9 (762) 213371 Fischering
Lavant
9 (757) 213389 Kaunz
Wölfnitzbach
9 (738) 213397 Mölbling
Gurk
9 (736) 213405 Guldendorf
Olsabach
9 (748) 213488 Keutschach (See)
Keutschacher See
8 (606) 215012 Siget in der Wart
Zickenbach
7 (579) 215020 Deutschkreutz
Goldbach
8 (611) 215038 Moschendorf
Pinka
2 (87) 230078 Telfs (Fußgängersteg)
Inn
1 (65) 230300 Gepatschalm
Fagge
2 (85) 230342 Brunau
Ötztaler Ache
1 (81) 230383 Fundusalm
Fundusbach
2 (91) 230706 In der Au
Melach
2 (101) 230714 Fulpmes
Ruetz
2 (112) 230755 Schwendberg-Aue
Sidanbach
2 (119) 230896 Steinberg am Rofan-Außersteinb
Grundache
2 (120) 230904 Steinberg am Rofan-Untersteinb
Mühlbach
2 (134) 230912 Niederndorf (ÖBK)
Jennbach
2 (130) 230938 Kufstein (ÖBK)
Sparchenbach
9 (681) 231092 Lienz-Falkensteinsteg
Drau
8 (678) 231100 Eggeberg
Villgratenbach
1 (6) 231662 Lorüns-Aule
Ill
1 (9) 231670 Nenzing
Ill
1 (11) 231688 Beschling
Ill

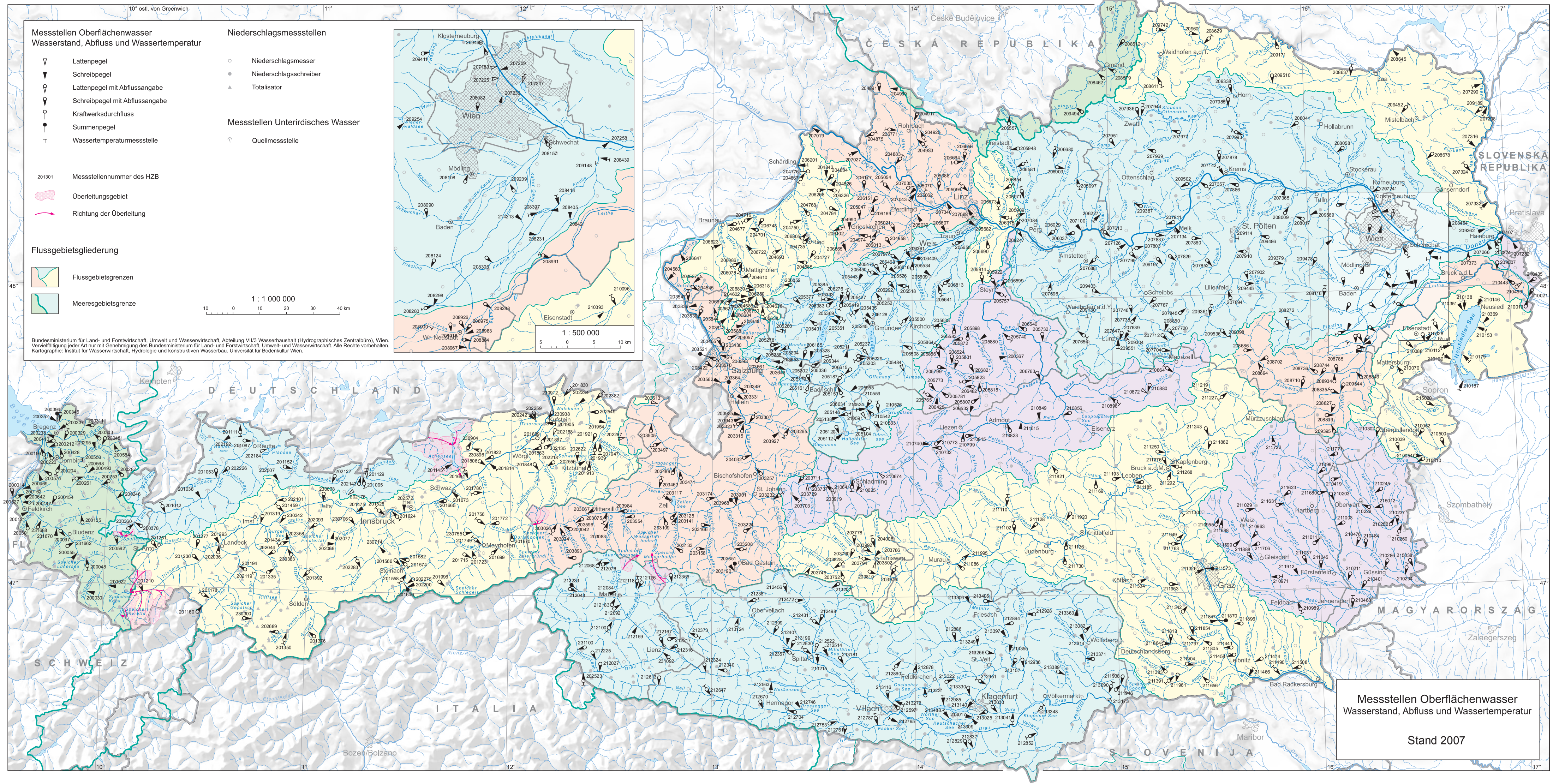
Messstellen Oberflächenwasser
Wasserstand, Abfluss und Wassertemperatur
Lattenpegel
Schreibpegel
Lattenpegel mit Abflussangabe
Schreibpegel mit Abflussangabe
Kraftwerksdurchfluss
Summenpegel
Wassertemperaturmessstelle
201301 Messstellennummer des HZB
Überleitungsgebiet
Richtung der Überleitung
Flussgebietsgliederung
Flussgebietsgrenzen
Meeresgebietsgrenze
Niederschlagsmessstellen
Niederschlagsmesser
Niederschlagsschreiber
Totalisator
Messstellen Unterirdisches Wasser
Quellmessstelle
1 : 1 000 000
10 0 10 20 30 40 km
1 : 500 000
5 0 5 10 km
Bundesministerium für Land- und Forstwirtschaft, Umwelt und Wasserwirtschaft, Abteilung VII/3 Wasserhaushalt (Hydrographisches Zentralbüro), Wien.
Vervielfältigung jeder Art nur mit Genehmigung des Bundesministerium für Land- und Forstwirtschaft, Umwelt- und Wasserwirtschaft. Alle Rechte vorbehalten.
Kartographie: Institut für Wasserwirtschaft, Hydrologie und konstruktiven Wasserbau. Universität für Bodenkultur Wien.
10° östl. von Greenwich
ČESKÁ REPUBLIKA
SLOVENSKÁ REPUBLIKA
DEUTSCHLAND
SCHWEIZ
ITALIA
MAGYARORSZÁG
SLOVENIJA
Wien
Linz
Salzburg
Innsbruck
Graz
Klagenfurt
Villach
Bratislava
Sopron
Szombathely
Zalaegerszeg
Maribor
Bozen/Bolzano
Kempten
Messstellen Oberflächenwasser
Wasserstand, Abfluss und Wassertemperatur
Stand 2007

C.

Unterirdisches Wasser einschließlich Quellen

Hinweise zu Datenbestand und Auswertungen

Die folgende Tabelle gibt einen Überblick, welche UWQ-Zeitreihendaten sowohl bei den Hydrographischen Landesdiensten als auch bei der Abteilung VII/3 - Wasserhaushalt im Bundesministerium für Land- und Forstwirtschaft, Umwelt und Wasserwirtschaft **digital** verfügbar sind:

Parameter	Zeitraum	Weitere Informationen
Grundwasserabstich	ab 1966	Wöchentliche bis kontinuierliche (stündliche) Messungen
Grundwasserstand (Messwerte)	ab 1966	Wöchentliche bis kontinuierliche (stündliche) Messungen
Grundwasserstand (Monatsmittel)	ab 1930	Jahresmittel und –extrema
Grundwassertemperatur	ab 1966	Wöchentliche bis kontinuierliche (stündliche) Messungen
Grundwassertemperaturprofil	ab 1985	monatliche Messungen
Quellwasserstand	ab 1995	kontinuierliche Messungen, alle 15-Minuten
Quellschüttung	ab 1995	kontinuierliche Messungen, alle 15-Minuten
Quellwassertemperatur	ab 1995	kontinuierliche Messungen, alle 15-Minuten
Quellwasserleitfähigkeit	ab 1995	kontinuierliche Messungen, alle 15-Minuten
Quellwassertrübung	ab 1995	kontinuierliche Messungen, alle 15 od. 60-Minuten

Tabelle: Übersicht über die beim Hydrographischen Dienst in Österreich digital verfügbaren Daten des Sachgebietes „Unterirdisches Wasser einschließlich Quellen“

Zu jeder Messstelle sind alle hydrologisch relevanten Stammdaten und bei Quellmessstellen auch die Pegelschlüssel in einer relationalen Datenbank gespeichert. Die Daten der Zeitreihen werden in kompakter, binärer Form vorgehalten.

Unter der Internetadresse http://geoinfo.lfrz.at/eHYD zeigt eine Österreichkarte die Lage der Messstellen, auch die Grenzen der Porengrundwassergebiete können eingeblendet werden. Neben Messstelleninformationen stehen für Grundwassermessstellen Monatsmittel, Jahresmaxima und –minima des Grundwasserstandes sowie falls vorhanden der Grundwassertemperatur seit Beobachtungsbeginn zum Download zur Verfügung. Für Quellmessstellen werden Tagesmittel der Schüttung, der Leitfähigkeit und der Temperatur angeboten.

Die Anzahl der veröffentlichten Grundwassermessstellen hat sich um 77 Messstellen erhöht. Erstmals werden Messstellen der Porengrundwassergebiete Oberpinzgau, Ausseer-Kainischer Becken, KEG Bad Goisern, Mitterndorfer Becken, Mittleres Ennstal, Pulkaugebiet und Hörfeld, sowie der Tiefengrundwassergebiete Westliche OÖ. Tertiärsande: Mehrnbacher Sande, Östliche OÖ. Tertiärsande: westlichste Linzer Sande und Östliche OÖ. Tertiärsande: Atzbacher Sande veröffentlicht.

Im Quellenteil sind Hauptwerte von 81 Quellmessstellen enthalten. Neu hinzugekommen sind der Doserfall und die Kohlgrubenquellen in Tirol, die Pucherhäuslquelle in Salzburg, die Erbsattelquelle und die Schönebenquelle in der Steiermark, das Antoniusbründl in Niederösterreich und die Puffquelle in Kärnten. Weiters wurde mit 2007 der OWF-Pegel Haschendorf (Jägersteig) in das Quellmessnetz übernommen. Die Messstelle wird nun als Fischa-Dagnitz Quelle geführt. Die Bollenbachquelle wurde aus dem Bundesmessnetz in das Tiroler Landesmessnetz ausgegliedert und wird daher nicht mehr veröffentlicht.

Datenausfälle durch Naturereignisse, technische Defekte, oder unbefugte Manipulationen an den Messstellen sind leider nicht zu vermeiden. Daten der Quellmessstellen werden nicht ergänzt, sondern mit den Lücken dargestellt. Liegen in einem Jahr für mehr als 22,5% der Tage keine Schüttungswerte vor, wird es in der Reihenauswertung nicht berücksichtigt und als Fehljahr gezählt.
In der Regel liegen von allen Parametern Viertelstundenwerte vor, für die Trübung in manchen Fällen auch Stundenwerte. Ausnahmen sind mit entsprechenden Fußnoten gekennzeichnet. Die Datensammler sind beim Wasserstand meist auf mm eingestellt. Wenn die Jahresganglinien dadurch ein störendes Rauschen zeigen, wurden in der Graphik Tagesmittel dargestellt. Bei den Parametern Leitfähigkeit und Trübung wurden bis auf wenige Ausnahmen nur Tagesmittel dargestellt, weil die punktierte Signatur Viertelstundenwerte nicht auflösen kann.

An der Messstelle Polsterlucke/Krumme Steyr des Sachgebietes „Oberflächenwasser“ wird ebenfalls ein Quellaustritt beobachtet. Die für eine generelle Charakterisierung dieser Quelle vorliegenden Wasserstands-, und Abflussdaten (W, Q) können aus den im Teil B / Oberflächenwasser (OG) enthaltenen Tabellen OG 26 bzw. OG 198 entnommen werden.

Hydrographisches Verzeichnis der Quellmessstellen mit Evidenzdaten

Nr.	Quellmessstelle	Messstellen-nummer	Land	Gewässer	Katastral-gemeinde	Gebirgsgruppe Nr.	Gebirgsgruppe Bezeichnung	Seehöhe m ü.A.	Beobachtungsbeginn Quell-schüttung	Beobachtungsbeginn Wasser-temperatur	Beobachtungsbeginn Leit-fähigkeit	Beobachtungsbeginn Trübung	Seite
	RHEINGEBIET												
1	**Fidelisquelle**	395756	V	Suggadinbach	Sankt Gallenkirc	2114	Scheienfluh - Madrisasp	1289	1998	1998	1998	1998	**Q4**
2	**Marulbachquelle**	395772	V	Marulbach	Marul	1211	Gamsfreiheit - Rote Wan	1045	2000	2000	2000	2000	**Q5**
3	**Gerstenbödenquelle**	395731	V	Frutz	Laterns	1111	Rheintal-Umrahmung	1083	1996	1996	1996	1996	**Q6**
4	**Goldbachquelle**	395749	V	Subersach	Egg	1126	Hoher Ifen West	997	1997	1997	1997		**Q7**
	DONAUGEBIET OBERHALB DES INN												
5	**Aubachquelle**	395764	V	Schwarzwasserbach	Riezlern	1127	Hoher Ifen Süd	1076	1999	1999	1999		**Q8**
6	**Doserfall**	396234	T	Lahnbach	Häselgehr	1135	Grosser Krottenkopf	993	2003	2004	2004		**Q9**
7	**Lehnbachquellen**	395400	T	Lech	Weißenbach	1136	Hochvogel	1011	1999	1999	1999		**Q10**
8	**Schwarzbach - Moosquel**	395368	T	Leutascher Ache	Leutasch	1232	Griesspitzen	1420	1999	1999	1999		**Q11**
9	**Schwarzlackenquelle**	395327	T	Johannesbach	Vomp	1257	Östliche Karwendelspitz	1195	1997	1997	1997		**Q12**
10	**Untere Schmittequelle**	396267	T	Loisach	Biberwier	1231	Grünstein	968	2004	2004	2004		**Q13**
	INNGEBIET OBERHALB DER SALZACH												
11	**Lareinsonntagspleisque**	396382	T	Lareinbach	Galtür	2124	Fluchthorn	1890	2003	2003	2003		**Q14**
12	**Alfutzquelle (I)**	396192	T	Starkenbach	Zams	1216	Leiterspitze	1255	2003	2003	2003		**Q15**
13	**Ochsenbrunnquelle**	395491	T	Pitze	Sankt Leonhard i	2251	Blockkogel	1407	1993	1993	1993		**Q16**
14	**Brunauquelle**	395335	T	Ötztaler Ache	Haiming	2351	Pirchkogel	718	1992	1992	1992		**Q17**
15	**Ursprungquelle (Lehnbe**	395509	T	Sturlbach	Obsteig	1232	Griesspitzen	1593	2002	2002	2002		**Q18**
16	TW-Stollen Bettelwurf	396226	T	Weißenbach	Absam	1253	Bettelwurf	1009	2002	2002	2002		*
17	**Kohlgrubenquellen**	396432	T	Wattenbach	Wattenberg	1415	Hohe Salve	1306	2005	2005	2005		**Q19**
18	**Stubbachquelle**	395350	T	Vomperbach	Vomp	1256	Hochnissl	980	1994	1994	1994		**Q20**
19	**Katzensteigquelle**	395418	T	Kasbach	Eben	1256	Hochnissl	870	1992	1992	1992		**Q21**
20	**Mühlbacherquelle**	395392	T	Kasbach	Jenbach	1256	Hochnissl	644	1993	1993	1993		**Q22**
21	**Lacknerbrunnquelle**	395517	T	Stilluppbach	Mayrhofen	2511	Hochfeiler	1120	1996	1996	1996		**Q23**
22	**Pulverermühlquelle**	395442	T	Steinberger Ache	Steinberg	1262	Guffertspitze	1053	1999	1999	1999	2007	**Q24**
23	**Sauwinkelquellen (4-8)**	396440	T	Weißache	Ellmau	1415	Hohe Salve	746	2005	2005	2005		**Q25**
24	**Auebachquelle**	395467	T	Weißache	Ellmau	1311	Wilder Kaiser	991	1999	1999	1999		**Q26**
25	**Blaue Quelle**	395434	T	Inn	Erl	1341	Spitzstein	471	1992	1992	1992		**Q27**
26	**Schreiende Brunnen**	395343	T	Fieberbrunner Ache	Fieberbrunn	1417	Geißstein	970	1998	1998	1998		**Q28**
27	**Mühlbachlquelle**	395376	T	Kohlenbach	Schwendt	1321	Unterberghorn	676	2002	2002	2002		**Q29**
	SALZACHGEBIET												
28	**Dachserfall**	395251	S	Lammer	Unterberg	1511	Tennengebirge	672	2003	2003	2003	2003	**Q30**
29	**Gollinger Wasserfall**	395210	S	Schwarzbach	Weissenbach	1336	Göll - Rossfeld	555	1996	1996	1996	1996	**Q31**
30	**Pucherhäuslquelle**	395285	S	Schwarzleobach	Leogang	1418	Spielberghorn	950	2006	2006	2006		**Q32**
31	**Friedlbrünn Quelle**	395228	S	Saalach	Lenzing	1324	Leoganger Steinberge	706	1997	1997	1997	1997	**Q33**
32	**Lastalquelle**	396184	T	Loferbach	Sankt Ulrich	1323	Loferer Steinberge	1000	2001	2001	2001	2001	**Q34**
	INNGEBIET UNTERHALB DER SALZACH												
33	**Florianer Brunnbach**	395129	O	Florianer Brunnbach	Helpfau	1576	Kobernaußer Wald	405	1976	2006	2006		**Q35**
	TRAUNGEBIET												
34	**Ödensee-Kaltwassertric**	395905	St	Ödenseetraun	Pichl	1549	Koppengebirge	770	1998	1998	1998		**Q36**
35	**Hirschbrunn**	395053	O	Traun	Hallstatt	1546	Hirlatz	508	2004	1997	1997	1997	**Q37**
36	**Waldbachursprung I**	395038	O	Waldbach	Hallstatt	1546	Hirlatz	874	1996	1996	1996	1996	**Q38**
37	**Langwies/Miesbach**	395145	O	Miesbach	Langwies	1567	Höllengebirge	477	1997	2006	2006		**Q39**
38	**Klingelmühlquelle**	395087	O	Sipbach	Sattledt	1673	Alpenvorland zwischen T	385	2004	2004	2004	2004	**Q40**

Anmerkung:

Die Daten der mit * gekennzeichneten Quelle konnten aus technischen Gründen nicht vollständig ausgewertet werden.

Hydrographisches Verzeichnis der Quellmessstellen mit Evidenzdaten

Nr.	Quellmessstelle	Messstellen-nummer	Land	Gewässer	Katastral-gemeinde	Gebirgsgruppe Nr.	Gebirgsgruppe Bezeichnung	Seehöhe m ü.A.	Beobachtungsbeginn Quell-schüttung	Beobachtungsbeginn Wasser-temperatur	Beobachtungsbeginn Leit-fähigkeit	Beobachtungsbeginn Trübung	Seite
	ENNSGEBIET												
39	**Marbachquelle**	395244	S	Marbach	Flachau	2614	Mosermandl	1055	1997	1997	1997	1997	**Q41**
40	**Preunegger Siebenquell**	395897	St	Preuneggbach	Preunegg	2622	Kalkspitzen	1100	1997	1997	1997		**Q42**
41	**Sagtümpel**	395863	St	Grimmingbach	Tauplitz	1622	Lawinenstein - Krahstei	970	1998	1998	1998		**Q43**
42	**Schwaigerquelle**	395954	St	Gollingbach	Ketten	2636	Hohe Trett - Schüttkoge	660	2000	2000	2000		**Q44**
43	**Edelrautenquelle**	395889	St	Sunkbach	Hohentauern	2644	Bösenstein	1715	1997	1997	1997		**Q45**
44	**Wassermannsloch**	395871	St	Erzbach	Münichtal	1741	Kalte Mauer	585	1995	1995	1995		**Q46**
45	**Schwabeltalquelle**	395939	St	Schwabelbach	Landl	1741	Kalte Mauer	800	1999	1999	1999		**Q47**
46	**Pfannbauernquelle I**	396127	St	Aschbach	Wegscheid	1747	Zeller Staritzen	794	1995	1995	1995		**Q48**
47	**Erbsattelquelle**	395970	St	Erbgraben	Reiflingervierte	1648	Zinödlberg - Haidach	690	2006	2006	2006		**Q49**
48	**Pießling Ursprung**	395103	O	Pießling	Roßleithen	1636	Warscheneck	753	1980	2004	2004	2004	**Q50**
49	**Rettenbachquelle**	395111	O	Hinterer Rettenbach	Rading	1651	Sengsengebirge	613	1991	1999	1999	1999	**Q51**
50	**Teufelskirche I**	395012	O	Vorderer Rettenbach	Sankt Pankraz	1651	Sengsengebirge	541	1995	1995	1995	1995	**Q52**
51	**Brunnental**	395137	O	Steyrling	Steyrling	1661	Kasberg	538	1976	2006	2006		**Q53**
52	**Steyernquelle**	395079	O	Krumme Steyrling	Innerbreitenau	1664	Ramsauer Größtenberg -	546	1997	1997	1997	1997	**Q54**
	DONAUGEBIET ZWISCHEN ENNS UND MARCH												
53	**Reithbachquelle**	395590	N	Ybbs	Sankt Georgen am	1827	Prochenberg - Friesling	560	1995	1995	1995		**Q55**
54	**Steinbachquelle**	395608	N	Ybbs	Oisberg	1825	Oisberg	500	1999	1999	1999		**Q56**
55	**Große Mühlquelle**	395574	N	Erlauf	Nestelberg	1816	Ötscher	540	1995	1995	1995		**Q57**
56	**Antoniusbründl**	395616	N	Triesting	Pottenstein	1869	Hoher Mandling - Waxene	330	2007	2006	2006		**Q58**
57	**Fischa-Dagnitz Quelle**	396135	N	Fischa	Ebenfurth	2921	Hainburger Berge und su	230	1976	1977	2005		**Q59**
	MOLDAUGEBIET												
58	**Geyerquelle**	395095	O	Bügelbach	Aigen	6841	Mühlviertel zwischen St	877	1998	1998	1998	1998	**Q60**
	LEITHAGEBIET												
59	**Wasseralmquelle**	396077	N	Naßbach	Schwarzau im Geb	1851	Schneealpe	802	1995	1995	1995	1995	**Q61**
60	**Ursulaquelle**	395582	N	Pitten	Petersbaumgarten	2872	Bucklige Welt östlich d	420	1995	1995	1995		**Q62**
	RABNITZGEBIET												
61	**Hegnauerbründl Lindgra**	396036	B	Mühlbach	Lindgraben	2872	Bucklige Welt östlich d	561	2006	2006	2006		**Q63**
62	**Windener Quelle**	396010	B	Neusiedler See	Winden am See	2911	Leithagebirge und östli	143	1999	1999	1999		**Q64**
	RAABGEBIET												
63	**Brunnaderquelle**	395913	St	Sulzbach	Falkenstein	2842	Waldheimat	745	1998	1998	1998		**Q65**
	MURGEBIET												
64	**Schönebenquelle**	396762	St	Rieplbach	Liesing	2643	Saukogel	1720	2002	2002			**Q66**
65	**Roßlochquelle**	395822	St	Mürz	Mürzsteg	1763	Königskogel	820	1997	1997	1997		**Q67**
66	**Siebenquellen I**	396093	St	Mürz	Krampen / Neuber	1851	Schneealpe	797	1995	2007	1995	1995	**Q68**
67	**Hammerbachquelle**	395855	St	Hammerbach	Peggau	2836	Tanneben	410	1994	1994	1994	1995	**Q69**
68	**Reihbachquelle**	395848	St	Reihbach	Gressenberg	2772	Koralm	1360	1996	1996	1996		**Q70**
	DRAUGEBIET												
69	**Schwarzbodenquelle**	395426	T	Drau	Thal	3712	Sandspitze	1200	1995	1999	1999		**Q71**
70	**Gossenbachquelle**	395384	T	Gossenbach	Alkus	2542	Rotspitze (Schleinitz)	2005	1999	1999	1999		**Q72**
71	**Moosbrunnquelle**	395483	T	Auenlaue	Lavant	3712	Sandspitze	641	2000	2000	2000		**Q73**
72	**Lappenbachquelle**	395715	K	Dielenbach	Stein	3751	Nockberg	870	1999	1999	1999		**Q74**
73	**Fellbachquelle**	395707	K	Fellbach	Fellberg	3752	Latschur	888	1998	1998	1998		**Q75**
74	**Puffquelle**	396549	K	Fragantbach	Flattach	2582	Sonnblick - Böseck	962	2006	2006	2006		**Q76**

Anmerkung:

Die Daten der mit * gekennzeichneten Quelle konnten aus technischen Gründen nicht vollständig ausgewertet werden.

Hydrographisches Verzeichnis der Quellmessstellen mit Evidenzdaten

Nr.	Quellmessstelle	Messstellen-nummer	Land	Gewässer	Katastral-gemeinde	Gebirgsgruppe		Seehöhe m ü.A.	Beobachtungsbeginn				Seite
						Nr.	Bezeichnung		Quell-schüttung	Wasser-temperatur	Leit-fähigkeit	Trübung	
75	**Oswaldiquelle**	396523	K	St. Oswald-Bach	Kleinkirchheim	2715	Rosennock	1202	2005	2005	2005	2005	**Q77**
76	**Union Quelle**	395673	K	Drau	Sankt Martin	3742	Pungart	556	1995	1995	1995	1995	**Q78**
77	**Tiebelquelle**	396531	K	Seebach (Tiebel)	Himmelberg	2713	Wöllaner Nock	853	2005	2005	2005		**Q79**
78	**Kressquelle**	395699	K	Mahlbach	Mauthen	3831	Polinik	1090	2000	2000	2000		**Q80**
79	**Maibachl**	396507	K	Gail	Villach	3741	Dobratsch	508	2003	2003	2003		**Q81**
80	**Zeutschacher Ursprungq**	395921	St	Ursprungbach	Zeutschach	2743	Grebenzen	1040	1999	1999	1999		**Q82**
81	**Müllnernquelle**	396572	K	Viktringer Bach	Keutschach am Se	2722	Sattnitz-Westteil	516	2004	2004	2004		**Q83**
82	**Draurainquelle**	395681	K	Drau	Aich	3942	Mittleres Jauntal	390	1998	1998	1998		**Q84**

Anmerkung:

Die Daten der mit * gekennzeichneten Quelle konnten aus technischen Gründen nicht vollständig ausgewertet werden.

Hauptwerte der Quellschüttung, Wassertemperatur, Leitfähigkeit und Trübung

Nr.: 1 **FIDELISQUELLE** Mst.Nr.: **395756**

Gewässer: **Suggadinbach** Kat.Gemeinde: **Sankt Gallenkirch** Seehöhe: **1289.05** m.ü.A.

Art: **Karstquelle** Gebirgsgruppe: **Scheienfluh - Madrisaspit** Beobachtungsbeginn: **1998**

Quellschüttung: Tagesmittel in l/s

Tag	I	II	III	IV	V	VI	VII	VIII	IX	X	XI	XII
1.	100	98	101	99	358	592	592	408	534	369	156	135
2.	100	98	99	99	366	578	600	390	498	373	152	134
3.	100	98	102	99	356	572	618	430	456	365	150	133
4.	100	97	100	100	333	583	629	441	481	358	149	133
5.	100	97	100	98	304	606	636	435	496	365	149	133
6.	100	98	103	99	270	624	637	425	478	358	147	132
7.	100	98	104	101	253	637	638	395	466	342	144	133
8.	100	97	102	102	255	646	634	412	467	320	144	130
9.	103	97	101	101	378	647	637	496	484	294	142	125
10.	103	100	100	103	507	642	642	561	497	269	140	123
11.	102	100	100	102	512	640	645	573	514	250	141	122
12.	104	100	101	104	551	633	645	565	527	232	140	122
13.	102	100	99	105	600	628	644	531	505	217	139	122
14.	100	99	99	106	624	624	641	497	476	204	138	122
15.	100	96	100	107	628	625	635	469	459	195	139	126
16.	100	98	100	119	607	629	624	452	447	190	140	125
17.	100	98	101	158	554	625	618	456	443	188	140	124
18.	101	97	101	166	495	623	605	453	483	189	139	123
19.	116	97	102	156	489	621	589	446	557	185	137	122
20.	107	98	103	195	527	614	572	436	572	183	139	123
21.	103	97	102	218	570	609	551	427	563	180	141	125
22.	103	98	101	234	622	607	519	407	532	177	147	124
23.	103	97	100	241	640	609	488	384	481	173	153	123
24.	104	98	97	232	659	606	493	358	453	167	155	125
25.	105	98	98	244	660	603	522	327	441	164	146	125
26.	103	98	99	275	659	615	501	297	428	163	142	123
27.	100	97	100	303	660	616	461	273	396	162	142	121
28.	100	100	99	312	656	616	442	264	382	160	140	121
29.	100		99	336	648	612	434	347	368	158	139	122
30.	100		101	357	632	605	426	480	361	157	138	122
31.	99		100		606		423	535		159		122

Überschreitungsdauer der Quellschüttung

Berichtsjahr(J) **Reihe(R): 1998-2007, Fehljahre: 3**

Tage	(J)	(R)	Tage	(J)	(R)	Tage	(J)	(R)	Tage	(J)	(R)
0	673	837	36	622	643	182	185	185	329	99	112
1	660	808	55	600	580	205	147	148	347	98	101
2	659	802	73	551	541	228	135	138	356	97	98
3	659	797	91	496	505	251	122	132	360	97	97
6	647	778	114	446	442	274	103	125	362	97	95
9	645	765	137	373	360	292	101	121	364	96	95
18	637	731	160	294	262	310	100	118	365	92	92

Quellschüttung in l/s

Mon	I	II	III	IV	V	VI	VII	VIII	IX	X	XI	XII
Tag	31.	27.	25.	02.	08.	03.	31.	28.	30.	30.	14.	11.
Min	99	92	94	94	245	570	416	251	355	156	136	120
Mit	102	98	100	169	515	616	572	431	475	234	144	126
Max	121	105	108	365	673	652	651	582	582	378	159	136
Tag	19.	28.	07.	30.	24.	08.	11.	11.	21.	02.	01.	01.

Wassertemperatur in °C

Mon	I	II	III	IV	V	VI	VII	VIII	IX	X	XI	XII
Tag	24.	01.	22.	30.	15.	05.	12.	11.	01.	07.	01.	14.
Min	6.2	6.4	6.3	5.3	4.6	4.8	4.8	4.9	4.8	5.2	5.9	6.3
Mit	6.4	6.5	6.5	6.3	5.0	5.1	5.1	5.1	5.1	5.6	6.2	6.5
Max	6.6	6.7	7.0	6.9	5.7	5.8	5.7	5.8	5.7	6.3	6.9	6.7
Tag	26.	01.	04.	14.	08.	14.	01.	29.	25.	15.	24.	02.

Leitfähigkeit in µS/cm

Mon	I	II	III	IV	V	VI	VII	VIII	IX	X	XI	XII
Tag	01.	01.	22.	30.	01.	09.	03.	10.	12.	05.	01.	08.
Min	148	153	159	82	81	108	123	131	134	139	155	160
Mit	150	159	162	134	102	118	134	141	139	150	160	164
Max	154	165	165	162	116	132	141	149	143	156	164	170
Tag	30.	28.	07.	01.	31.	30.	22.	27.	29.	27.	17.	31.

Trübung in FNU

Mon	I	II	III	IV	V	VI	VII	VIII	IX	X	XI	XII
Tag	18.	23.	30.	27.	09.	21.	24.	07.	08.	04.	23.	12.
Min	8.9	7.6	7.6	4.7	3.4	1.7	1.5	1.4	2.1	2.5	5.5	5.4
Mit	9.4	9.5	9.3	8.4	7.0	4.3	4.3	4.2	6.1	6.6	7.9	8.5
Max	9.8	9.8	9.7	10.3	19.5	7.1	11.3	7.5	8.7	8.5	8.9	9.3
Tag	24.	07.	11.	20.	13.	26.	10.	10.	20.	21.	16.	24.

Mittelwerte und Extremwerte

	Schüttung		Temperatur		Leitfähigkeit		Trübung	
	Wert	Datum	Wert	Datum	Wert	Datum	Wert	Datum
Berichtsjahr								
Min	92	27.02.07	4.6	15.05.07	81	01.05.07	1.4	07.08.07
Mit	300		5.8		143		7.1	
Max	673	24.05.07	7.0	04.03.07	170	31.12.07	19.5	13.05.07
Reihe 1998-2007								
Min	92	06.03.00	3.9	03.06.99	71	06.06.98	0.0	19.01.98
Mit			5.4		137		6.1	
Max	837	29.05.06	7.3	11.03.05	179	09.03.04	99.5	31.05.01

QUELLSCHÜTTUNG _____ / LEITFÄHIGKEIT .....

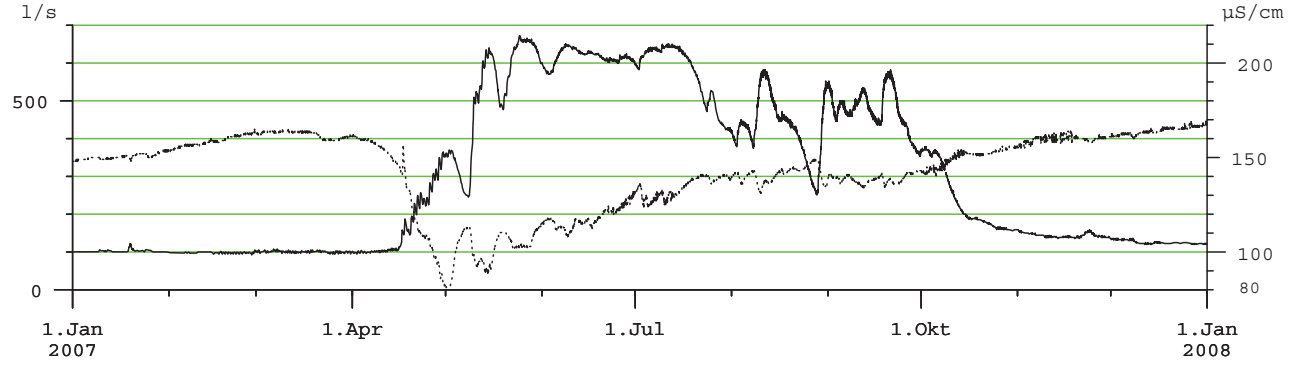

WASSERTEMPERATUR _____ / TRÜBUNG .....

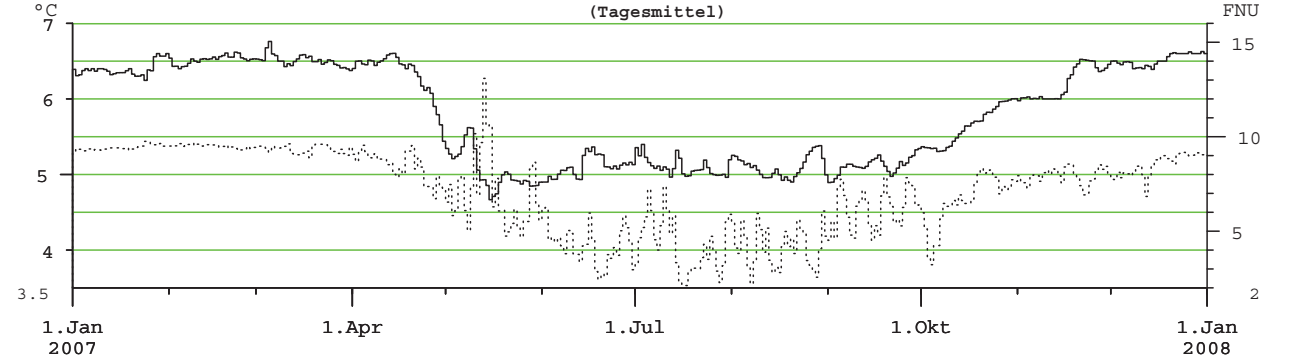

Anmerkungen

Hauptwerte der Quellschüttung, Wassertemperatur, Leitfähigkeit und Trübung

Nr.: 2 **MARULBACHQUELLE** Mst.Nr.: **395772**

Gewässer: **Marulbach** Kat.Gemeinde: **Marul** Seehöhe: **1045.00** m.ü.A.

Art: **verdeckte Karstquelle** Gebirgsgruppe: **Gamsfreiheit - Rote Wand** Beobachtungsbeginn: **2000**

Quellschüttung: Tagesmittel in l/s

Tag	I	II	III	IV	V	VI	VII	VIII	IX	X	XI	XII
1.			137	142	284	333	191	213	229	209		
2.		133	141	149	269	354	265	189	200	190		
3.		131	150	151	252	348	294	232	203	183		
4.		127	160	150	228	379	361	214	433	179		
5.		126	149	151	229	431	375	188	343	176		
6.		124	146	157	254	364	362	180	281	175		
7.		122	151	168	244	360	313	176	310	173		
8.		120	150	179	250	321	250	254	323	169		
9.		118	144	182	403	298	373	428	297	165		
10.		117	138	184	358	291	552	349	252	161		
11.		117	133	194	276	247	453	263	272	157		
12.		117	134	222	277	334	358	227	249			
13.		116	137	265	286	411	290	203	211			
14.		114	141	294	289	305	255	210	193			
15.		118	144	312	272	285	234	204	184			
16.		116	148	336	248	400	214	199	180			
17.		116	148	338	307	283	204	301	177			
18.		115	148	316	455	250	198	237	312			
19.		116	151	284	370	233	194	210	327			
20.		114	144	273	329	218	190	243	251			
21.		113	140	277	315	215	185	238	209			
22.		114	138	279	299	248	196	207	191			
23.		113	137	277	266	258	186	189	184			
24.		112	135	277	257	220	250	181	180			
25.		111	136	297	253	207	290	177	177			
26.		108	137	332	243	405	217	175	183			
27.		108	140	349	230	288	187	173	194			
28.		129	138	347	217	254	178	170	204			
29.			139	319	202	223	174	217	210			
30.			137	307	205	200	365	312	212			
31.			137		244		280	299				

Überschreitungsdauer der Quellschüttung

Berichtsjahr(J) Reihe(R):

Tage	(J)	(R)	Tage	(J)	(R)	Tage	(J)	(R)	Tage	(J)	(R)
0			36			182			329		
1			55			205			347		
2			73			228			356		
3			91			251			360		
6			114			274			362		
9			137			292			364		
18			160			310			365		

Quellschüttung in l/s

Mon	I	II	III	IV	V	VI	VII	VIII	IX	X	XI	XII
Tag		25.	11.	01.	30.	30.	29.	28.	17.	11.		
Min		108	129	137	195	192	168	165	175	156		
Mit		118	142	250	278	299	272	228	239			
Max		146	170	387	491	507	582	468	465	224		
Tag		28.	03.	28.	18.	05.	10.	09.	04.	01.		

Wassertemperatur in °C

Mon	I	II	III	IV	V	VI	VII	VIII	IX	X	XI	XII
Tag		02.	06.	30.	28.	24.	26.	01.	12.	08.		
Min		4.7	4.7	4.7	4.5	4.6	4.7	4.7	4.8	4.8		
Mit		4.8	4.8	4.8	4.6	4.7	4.8	4.8	4.8			
Max		4.8	4.9	5.0	4.8	4.9	5.1	5.0	4.9	4.9		
Tag		19.	31.	13.	19.	19.	20.	06.	16.	05.		

Leitfähigkeit in µS/cm

Mon	I	II	III	IV	V	VI	VII	VIII	IX	X	XI	XII
Tag		02.	04.	28.	09.	04.	30.	09.	18.	01.		
Min		569	489	187	184	192	237	244	246	314		
Mit		626	652	346	247	267	326	355	345			
Max		682	732	676	321	363	439	498	440	538		
Tag		25.	15.	02.	30.	30.	22.	29.	18.	11.		

Trübung

Mon	I	II	III	IV	V	VI	VII	VIII	IX	X	XI	XII
Tag												
Min												
Mit												
Max												
Tag												

Mittelwerte und Extremwerte

	Schüttung		Temperatur		Leitfähigkeit		Trübung	
	Wert	Datum	Wert	Datum	Wert	Datum	Wert	Datum
Berichtsjahr								
Min	108	25.02.07	4.5	28.05.07	184	09.05.07		
Mit								
Max	582	10.07.07	5.1	20.07.07	732	15.03.07		
Reihe 2000-2007								
Min	81	23.01.06	3.7	18.06.00	128	15.11.00		
Mit								
Max	791	12.08.02	5.1	20.07.07	732	15.03.07		

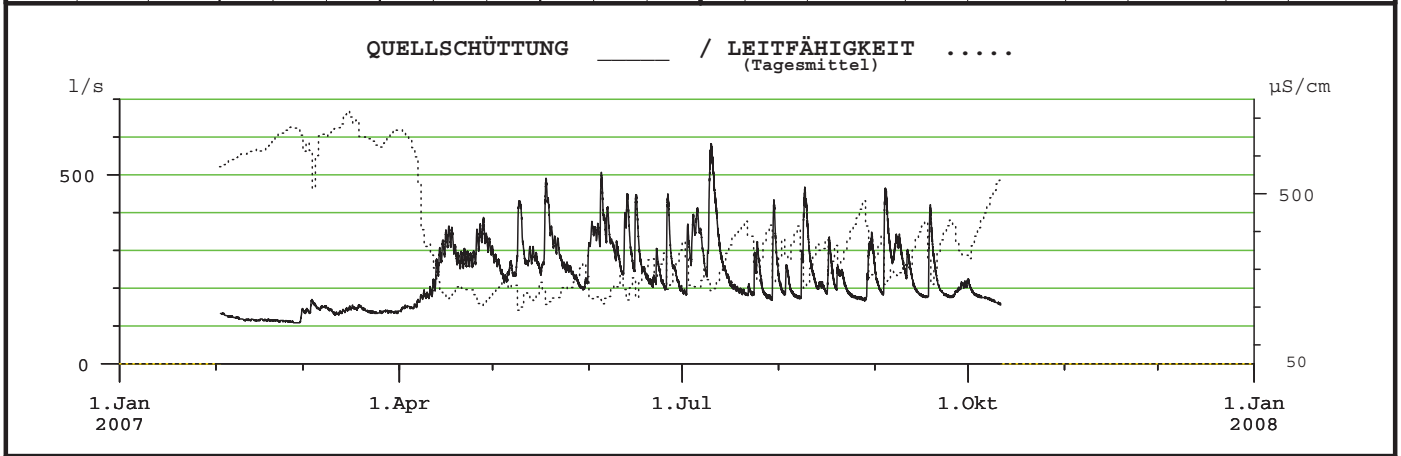

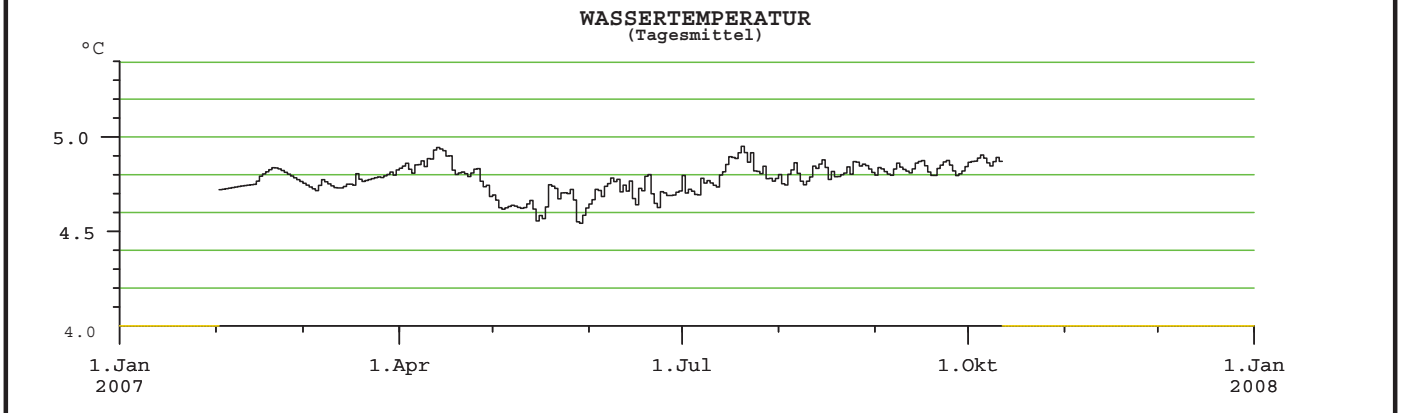

Anmerkungen

Trübungsmessungen gerätetechnisch bedingt nicht auswertbar
Temperaturwerte durch Witterung beeinflusst
gerätetechnisch bedingte Datenausfälle

Hauptwerte der Quellschüttung, Wassertemperatur, Leitfähigkeit und Trübung

Nr.: 3 **GERSTENBÖDENQUELLE** Mst.Nr.: **395731**

Gewässer: **Frutz** Kat.Gemeinde: **Laterns** Seehöhe: **1083.07** m.ü.A.

Art: **Karstquelle** Gebirgsgruppe: **Rheintal-Umrahmung** Beobachtungsbeginn: **1996**

Quellschüttung: Tagesmittel in l/s

Tag	I	II	III	IV	V	VI	VII	VIII	IX	X	XI	XII
1.	20	22	23	27	26	53	53	53	51	57	28	30
2.	20	21	27	27	27	52	58	54	49	53	28	30
3.	20	21	31	28	27	49	57	55	50	50	27	30
4.	20	21	34	28	28	50	60	51	61	54	26	30
5.	20	21	36	27	28	52	60	48	72	50	25	30
6.	20	21	33	26	29	51	60	45	77	53	25	31
7.	21	21	32	26	29	50	56	49	77	53	25	
8.	22	20	31	25	28	49	56	54	72	52	24	
9.	23	20	30	25	28	49	60	63	71	53	23	
10.	27	20	30	25	28	47	66	62	69	52	24	
11.	30	20	29	24	29	48	67	61	71	51	24	
12.	29	20	27	24	28	56	65	56	66	51	24	
13.	29	21	26	23	27	59	60	55	64	51	24	38
14.	27	21	26	23	27	55	56	54	61	49	24	37
15.	27	21	26	23	31	60	52	49	61	46	23	35
16.	26	23	24	24	31	61	50	54	59	45	23	34
17.	26	24	23	24	36	59	54	56	58	42	22	32
18.	25	23	22	24	44	57	54	55	64	47	22	30
19.	25	24	23	24	41	54	51	55	65	47	22	29
20.	25	23	23	24	38	52	50	55	64	47	22	28
21.	25	22	23	24	38	59	55	54	61	46	23	28
22.	25	22	22	24	39	60	55	52	59	45	34	26
23.	24	22	23	24	37	60	52	51	59	44	40	24
24.	24	21	22	24	34	56	56	49	57	41	42	23
25.	24	22	22	24	34	57	54	46	63	38	41	23
26.	24	21	21	24	38	61	51	45	65	36	40	23
27.	24	21	22	25	40	61	51	46	65	35	38	23
28.	23	22	23	25	45	60	51	46	65	32	35	23
29.	23		24	26	50	58	51	48	61	31	31	22
30.	22		25	26	56	56	57	50	63	31	30	21
31.	21		26		54		56	52		30		21

Überschreitungsdauer der Quellschüttung

Berichtsjahr(J) Reihe(R): 1996-2007, Fehljahre: 3

Tage	(J)	(R)	Tage	(J)	(R)	Tage	(J)	(R)	Tage	(J)	(R)
0	80	225	**36**	60	66	**182**	32	33	**329**	22	10
1	77	151	**55**	57	59	**205**	29	30	**347**	21	7
2	77	127	**73**	55	54	**228**	27	26	**356**	20	4
3	72	121	**91**	53	49	**251**	25	23	**360**	20	3
6	71	108	**114**	51	44	**274**	24	20	**362**	20	3
9	66	97	**137**	47	40	**292**	24	17	**364**	20	3
18	64	78	**160**	39	37	**310**	23	13	**365**	18	3

Quellschüttung in l/s

Mon	I	II	III	IV	V	VI	VII	VIII	IX	X	XI	XII
Tag	07.	09.	18.	14.	12.	10.	15.	06.	02.	29.	21.	30.
Min	20	19	18	23	23	39	32	31	39	27	19	20
Mit	24	21	26	25	35	55	56	52	63	46	28	28
Max	32	25	37	28	59	66	70	66	80	65	43	39
Tag	10.	18.	05.	04.	30.	16.	10.	09.	05.	01.	24.	13.

Wassertemperatur in °C

Tag	23.	01.	12.	04.	01.	01.	01.	01.	01.	20.	06.	13.
Min	5.4	5.4	5.4	5.6	5.7	5.7	5.7	5.7	5.7	5.6	5.6	5.6
Mit	5.7	5.7	5.7	5.7	5.8	5.8	5.8	5.8	5.9	5.8	5.7	5.7
Max	5.9	5.9	5.9	5.9	6.0	6.0	6.0	6.0	6.1	6.0	6.0	5.9
Tag	16.	09.	03.	05.	18.	01.	01.	01.	06.	01.	02.	05.

Leitfähigkeit in µS/cm

Tag	29.	01.	22.	21.	24.	25.	24.	23.	20.	16.	04.	15.
Min	196	196	196	196	192	189	184	196	192	196	190	197
Mit	200	199	200	199	199	200	201	201	201	200	201	201
Max	204	205	205	204	207	205	205	205	206	205	206	205
Tag	10.	16.	02.	01.	24.	03.	01.	01.	05.	02.	21.	20.

Trübung in FNU

Tag	24.	04.	05.	18.	25.	18.	27.	17.	01.	04.	17.	18.
Min	2.1	2.4	2.5	2.3	2.2	2.4	2.4	2.3	2.6	2.4	2.7	3.2
Mit	3.6	3.7	3.7	3.6	3.7	4.0	4.1	4.1	4.0	4.7	5.5	4.2
Max	58.8	35.2	32.5	51.4	6.4	7.9	6.3	17.0	15.8	86.1	84.2	32.4
Tag	17.	02.	25.	14.	18.	03.	20.	01.	25.	19.	29.	05.

Mittelwerte und Extremwerte

	Schüttung		Temperatur		Leitfähigkeit		Trübung	
	Wert	Datum	Wert	Datum	Wert	Datum	Wert	Datum
Berichtsjahr								
Min	18	18.03.07	5.4	23.01.07	184	24.07.07	2.1	24.01.07
Mit	39		5.8		200		4.1	
Max	80	05.09.07	6.1	06.09.07	207	24.05.07	86.1	19.10.07
Reihe 1996-2007								
Min	3	01.02.06	4.0	21.02.97	170	25.04.01	0.0	02.02.99
Mit	37		5.5		189		3.0	
Max	225	21.05.99	7.4	22.08.05	207	24.05.07	90.0	23.12.99

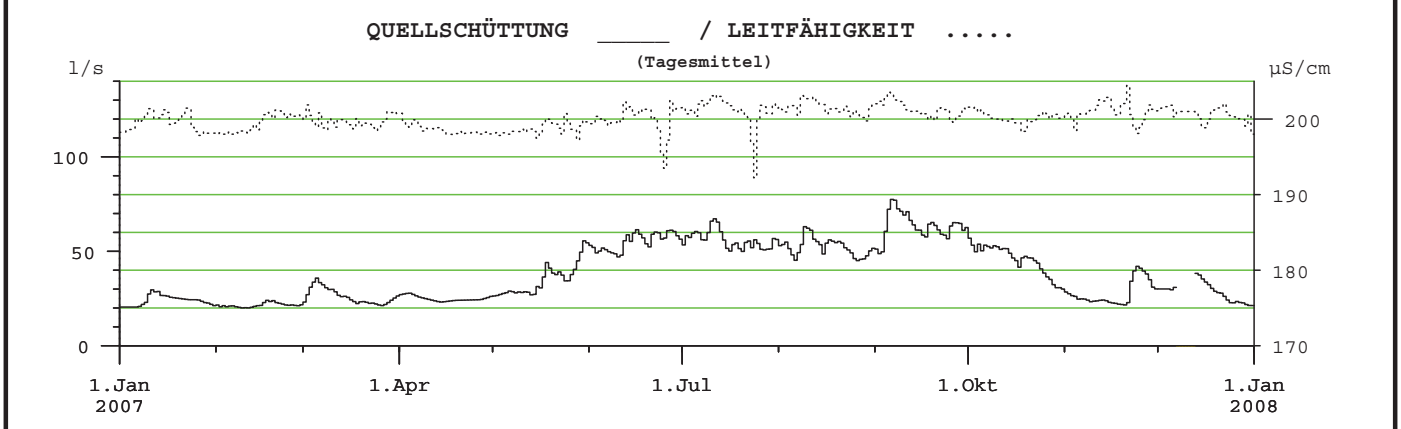

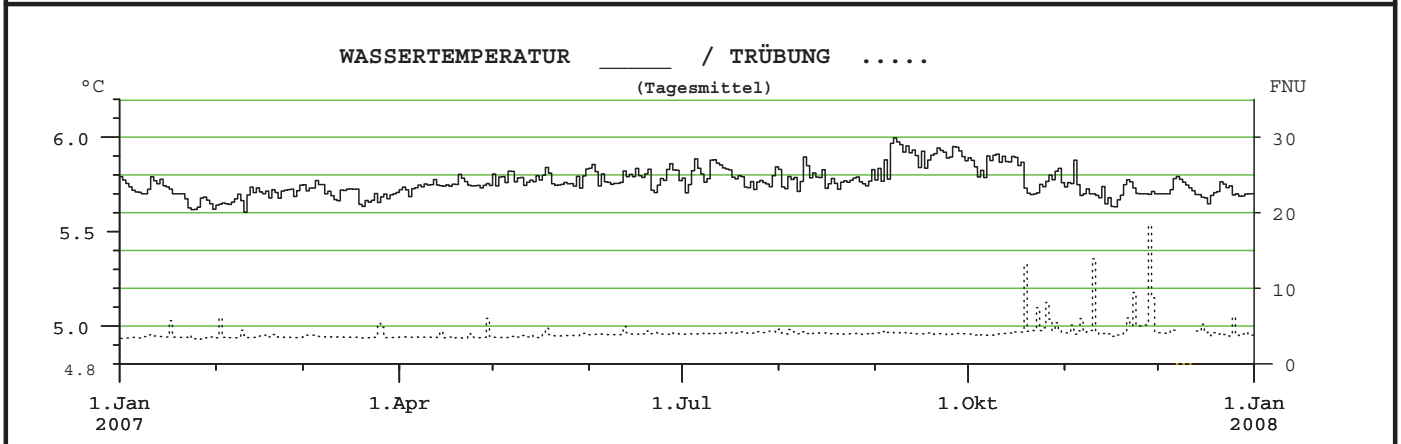

Anmerkungen

gerätetechnisch bedingte Datenausfälle
Überschreitungsdauer der Quellschüttung unter Annahme statistisch gleichverteilter Daten auch in den Lücken auswertbar

Hauptwerte der Quellschüttung, Wassertemperatur, Leitfähigkeit und Trübung

Nr.: 4 **GOLDBACHQUELLE** Mst.Nr.: **395749**

Gewässer: **Subersach** Kat.Gemeinde: **Egg** Seehöhe: **997.43** m.ü.A.

Art: **verdeckte Karstquelle** Gebirgsgruppe: **Hoher Ifen West** Beobachtungsbeginn: **1997**

Quellschüttung: Tagesmittel in l/s

Tag	I	II	III	IV	V	VI	VII	VIII	IX	X	XI	XII
1.		51	70	53	50	55	55	55	65	55	54	58
2.		51	76	53	50	57	60	54	58	55	53	59
3.		51	77	54	49	55	62	62	66	55	53	72
4.		50	62	54	50	55	78	56	96	54	53	58
5.		51	57	53	51	55	84	54	72	54	53	57
6.		51	55	53	51	54	65	54	61	54	54	61
7.		50	56	53	50	55	59	54	56	54	55	84
8.	58	51	55	52	51	54	58	81	55	54	64	67
9.	79	51	53	52	62	57	82	88	54	54	61	66
10.	61	51	52	51	52	57	84	63	54	54	58	61
11.	58	52	52	51	51	55	66	57	69	54	74	57
12.	70	58	52	51	52	83	60	56	56	54	69	55
13.	56	56	51	50	51	61	57	56	54	54	59	55
14.	52	53	52	50	51	56	55	55	54	54	57	54
15.	51	73	51	50	59	58	54	54	53	54	56	54
16.	51	56	52	50	56	59	53	54	53	54	57	54
17.	51	53	51	50	98	55	53	58	53	54	56	54
18.	52	52	52	49	67	55	53	55	83	56	55	54
19.	84	51	52	50	54	54	53	54	63	55	55	54
20.	67	51	51	49	53	54	53	56	56	55	55	53
21.	54	52	51	49	52	56	53	58	55	55	68	53
22.	52	51	50	49	52	61	56	56	54	54	68	54
23.	52	52	50	49	54	62	55	54	54	54	65	53
24.	51	52	49	49	54	57	73	54	53	54	65	53
25.	51	52	50	49	53	60	64	53	58	54	60	53
26.	51	53	52	49	52	71	55	53	68	54	58	54
27.	51	53	54	49	52	62	54	53	60	53	56	54
28.	50	80	54	49	54	59	54	53	65	53	55	53
29.	51		54	49	127	57	56	67	59	53	55	53
30.	50		54	49	75	55	77	79	56	54	55	53
31.	51		54		57		57	61		54		53

Überschreitungsdauer der Quellschüttung

Berichtsjahr(J) **Reihe(R): 1997-2007**

Tage	(J)	(R)	Tage	(J)	(R)	Tage	(J)	(R)	Tage	(J)	(R)
0	170	233	**36**	67	68	**182**	54	55	**329**	51	53
1	127	124	**55**	62	64	**205**	54	55	**347**	50	51
2	98	109	**73**	59	63	**228**	54	55	**356**	49	49
3	96	98	**91**	57	61	**251**	53	55	**360**	49	47
6	84	91	**114**	56	58	**274**	52	55	**362**	49	47
9	83	84	**137**	55	56	**292**	52	55	**364**	49	47
18	77	76	**160**	55	55	**310**	51	55	**365**	48	47

Quellschüttung in l/s

Mon	I	II	III	IV	V	VI	VII	VIII	IX	X	XI	XII
Tag	**27.**	**01.**	**25.**	**20.**	**02.**	**06.**	**15.**	**26.**	**15.**	**27.**	**02.**	**31.**
Min	50	50	49	48	49	53	53	52	52	53	53	52
Mit		54	55	51	58	58	61	59	60	54	59	57
Max	111	94	90	55	170	125	109	116	116	57	87	98
Tag	**09.**	**15.**	**02.**	**04.**	**29.**	**12.**	**24.**	**09.**	**03.**	**18.**	**11.**	**07.**

Wassertemperatur in °C

Mon	I	II	III	IV	V	VI	VII	VIII	IX	X	XI	XII
Tag	**12.**	**01.**	**01.**	**01.**	**01.**	**01.**	**17.**	**01.**	**01.**	**01.**	**15.**	**15.**
Min	5.2	5.2	5.2	5.2	5.2	5.2	5.2	5.2	5.3	5.3	5.2	5.2
Mit	5.3	5.2	5.2	5.2	5.2	5.3	5.3	5.3	5.4	5.3	5.3	5.3
Max	5.3	5.3	5.4	5.4	5.4	5.5	5.6	5.6	5.5	5.5	5.5	5.5
Tag	**08.**	**01.**	**30.**	**01.**	**01.**	**09.**	**24.**	**08.**	**01.**	**01.**	**12.**	**07.**

Leitfähigkeit in µS/cm

Mon	I	II	III	IV	V	VI	VII	VIII	IX	X	XI	XII
Tag	**09.**	**15.**	**17.**	**12.**	**29.**	**12.**	**24.**	**08.**	**18.**	**05.**	**01.**	**07.**
Min	193	193	193	195	187	189	190	189	191	198	199	196
Mit	200	199	199	198	199	199	200	200	201	199	201	202
Max	202	202	202	202	204	204	205	208	208	202	204	203
Tag	**09.**	**01.**	**01.**	**01.**	**31.**	**26.**	**04.**	**08.**	**04.**	**20.**	**21.**	**16.**

Trübung

Mon	I	II	III	IV	V	VI	VII	VIII	IX	X	XI	XII
Tag												
Min												
Mit												
Max												
Tag												

Mittelwerte und Extremwerte

	Schüttung		Temperatur		Leitfähigkeit		Trübung	
	Wert	Datum	Wert	Datum	Wert	Datum	Wert	Datum
Berichtsjahr								
Min	48	**20.04.07**	5.2	**12.01.07**	187	**29.05.07**		
Mit	57		5.3		200			
Max	170	**29.05.07**	5.6	**24.07.07**	208	**08.08.07**		
Reihe 1997-2007								
Min	47	**13.05.97**	4.6	**25.11.98**	100	**21.05.99**		
Mit	59		5.3		198			
Max	233	**23.08.05**	6.4	**30.05.99**	255	**10.04.99**		

QUELLSCHÜTTUNG _____ / LEITFÄHIGKEIT .....

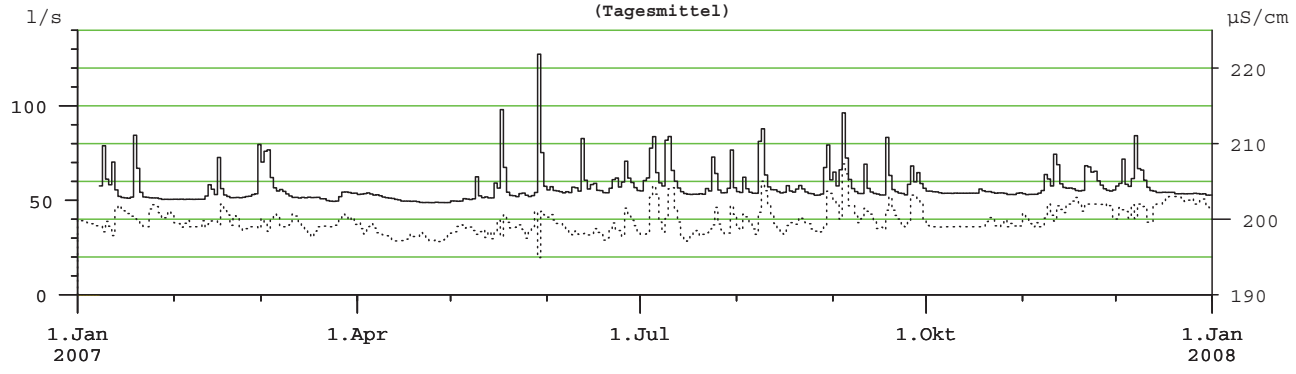

WASSERTEMPERATUR
(Tagesmittel)

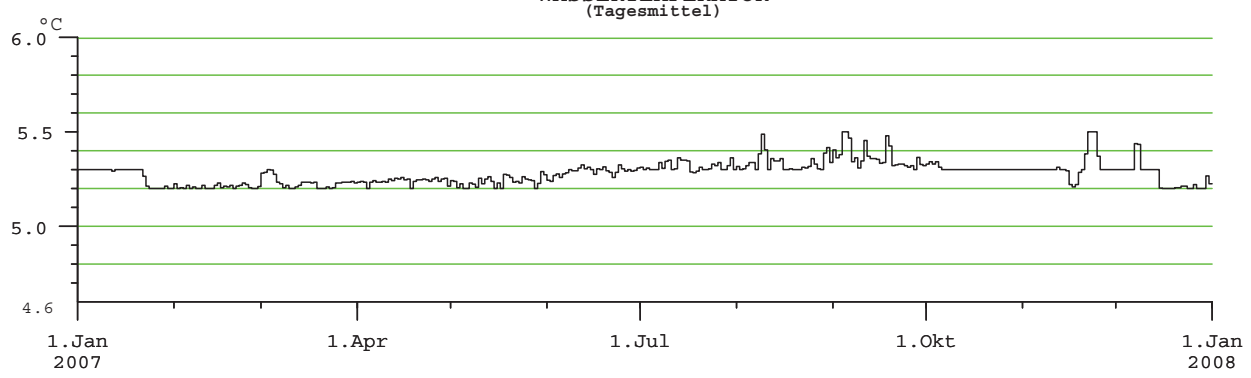

Anmerkungen

derzeit keine Trübungsmessung; gerätetechnisch bedingte Datenausfälle
alle Parameter kontinuierlich alle 60 Minuten gemessen
Überschreitungsdauer der Quellschüttung unter Annahme statistisch gleichverteilter Daten auch in den Lücken auswertbar

Hauptwerte der Quellschüttung, Wassertemperatur, Leitfähigkeit und Trübung

Nr.: 5 **AUBACHQUELLE** Mst.Nr.: **395764**

Gewässer: **Schwarzwasserbach** Kat.Gemeinde: **Riezlern** Seehöhe: **1075.55** m.ü.A.

Art: **Karstquelle** Gebirgsgruppe: **Hoher Ifen Süd** Beobachtungsbeginn: **1999**

Quellschüttung: Tagesmittel in l/s

Tag	I	II	III	IV	V	VI	VII	VIII	IX	X	XI	XII
1.	1761	116	1414	646	1208			673	2289	744	124	299
2.	1043	102	1342	1096	1247			505	1112	524	107	326
3.	394	87	2394	1299	1153			2176	1625	363	80	356
4.	251	72	1411	962	935			949	4567	254	76	359
5.	265	58	1119	705	1494			571	2295	193	114	372
6.	195	47	1065	1412	1801			372	1652	162	111	
7.	626	38	1148	1821	1451			270	2264	135	92	
8.	640	7	889	1710	2408			2576	1814	109	78	1284
9.	2296	0	609	1811	5040			3678	1173	83		1113
10.	2035	0	538	2042	1995			1656	791	63		961
11.	1799	0	332	2143	1294			985	3564	44		809
12.	2618	170	395	2363	1721			937	1127	11		657
13.	1255	360	740	2471	1319			1065	733	0	263	505
14.	1165	146	1070	2344	1175			750	599	0	239	366
15.	853	940	1318	2502	1239			483	517	0	211	307
16.	595	393	1439	2374	1357			351	389	0	185	260
17.	455	251	1289	2238			299	1484	278	0	174	231
18.	717	243	1294	1735			248	724	3896	84	167	
19.	5702	195	1321	1749			195	462	1999	224	159	
20.	3091	168	677	1767			164	900	1050	147	161	
21.	1573	206	401	1771			741	1132	731	117	656	
22.	996	209	269	1662			1386	967	533	109	1366	
23.	780	239	201	1727			613	543	384	101	1439	
24.	594	171	166	1580			3253	357	276	98	1289	
25.	406	135	149	1749			2352	241	368	201	871	
26.	287	106	413	1830			777	184	1258	289	627	
27.	219	78	714	1805			576	141	1401	351	478	
28.	182	1945	543	1499			398	121	1668	296	387	
29.	156		464	1498			293	3324	1601	186	352	
30.	129		564	1413			4353	4174	998	131	321	
31.	119		749				1015	1917		124		

Überschreitungsdauer der Quellschüttung

Berichtsjahr(J) **Reihe(R): 1999-2007, Fehljahre: 5**

Tage	(J)	(R)	Tage	(J)	(R)	Tage	(J)	(R)	Tage	(J)	(R)
0		19198	36		3715	182		792	329		0
1		8486	55		2976	205		549	347		0
2		7160	73		2549	228		410	356		0
3		6124	91		2104	251		294	360		0
6		5586	114		1709	274		191	362		0
9		5274	137		1325	292		76	364		0
18		4515	160		1071	310		0	365		0

Quellschüttung in l/s

Mon	I	II	III	IV	V	VI	VII	VIII	IX	X	XI	XII
Tag	01.	08.	25.	01.	04.		20.	28.	25.	12.	04.	17.
Min	63	0	128	523	773		147	111	216	0	62	211
Mit	1071	236	853	1724				1118	1432	166	395	
Max	7345	2886	4236	3976	8039		7470	6958	7880	916	1542	1436
Tag	19.	28.	03.	15.	09.		30.	08.	04.	01.	22.	08.

Wassertemperatur in °C

Mon	I	II	III	IV	V	VI	VII	VIII	IX	X	XI	XII
Tag	01.	28.	21.	26.	09.	04.	09.	09.	11.	29.	17.	17.
Min	4.2	3.8	4.8	4.4	4.4	4.5	4.6	4.8	4.8	5.4	5.1	4.9
Mit	5.0	5.0	5.0	4.7	4.7	5.0	5.4	5.7	5.6	5.6	5.4	
Max	5.3	5.3	5.2	5.2	5.2	5.8	6.2	6.2	6.1	6.0	5.6	5.4
Tag	07.	20.	06.	01.	27.	20.	20.	29.	17.	05.	02.	01.

Leitfähigkeit in µS/cm

Mon	I	II	III	IV	V	VI	VII	VIII	IX	X	XI	XII
Tag	19.	28.	03.	18.	09.	01.	06.	03.	11.	22.	23.	08.
Min	187	198	195	185	185	183	190	192	187	199	211	204
Mit	208	217	210	194	194	198	206	210	206	210	218	
Max	220	227	220	211	209	209	222	221	219	223	224	221
Tag	01.	12.	13.	01.	30.	30.	21.	29.	18.	12.	13.	17.

Trübung

Mon	I	II	III	IV	V	VI	VII	VIII	IX	X	XI	XII
Tag												
Min												
Mit												
Max												
Tag												

Mittelwerte und Extremwerte

	Schüttung		Temperatur		Leitfähigkeit		Trübung	
	Wert	Datum	Wert	Datum	Wert	Datum	Wert	Datum
Berichtsjahr								
Min	0	08.02.07	3.8	28.02.07	183	01.06.07		
Mit			5.2		207			
Max	8039	09.05.07	6.2	29.08.07	227	12.02.07		
Reihe 1999-2007								
Min	0	30.01.99	1.7	21.11.99	124	22.05.99		
Mit			4.3		192			
Max	19198	22.08.05	9.5	15.06.99	263	06.02.00		

QUELLSCHÜTTUNG _____ / LEITFÄHIGKEIT .....
(Tagesmittel)

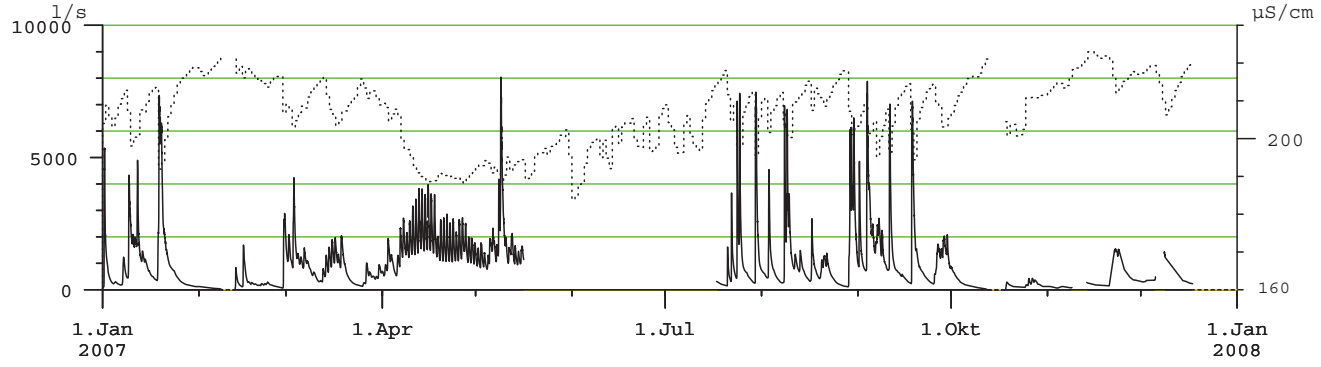

WASSERTEMPERATUR
(Tagesmittel)

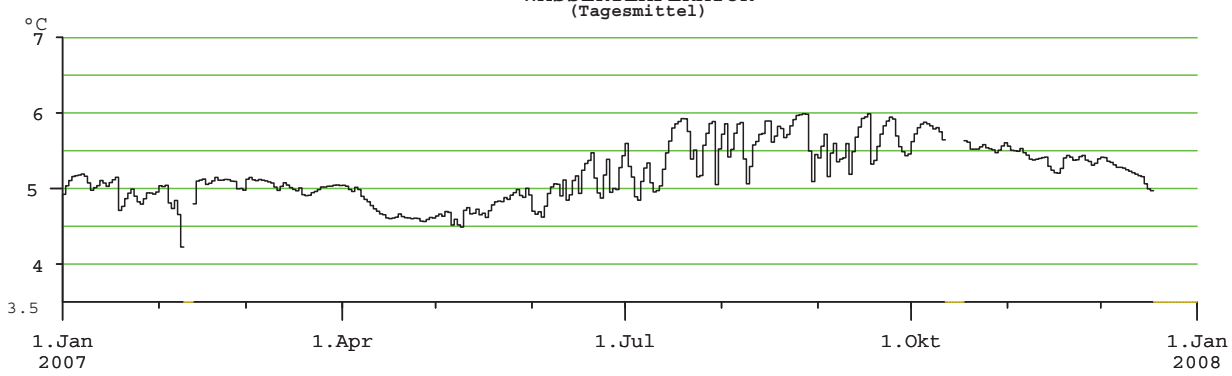

Anmerkungen

Messstelle kann trocken fallen; derzeit keine Trübungsmessung
Temperaturwerte durch Witterung beeinflusst
gerätetechnisch bedingte Datenausfälle

Hauptwerte der Quellschüttung, Wassertemperatur, Leitfähigkeit und Trübung

Nr.: 6 **DOSERFALL** Mst.Nr.: **396234**

Gewässer: **Lahnbach** Kat.Gemeinde: **Häselgehr** Seehöhe: **993.36** m.ü.A.

Art: **Karstquelle** Gebirgsgruppe: **Grosser Krottenkopf** Beobachtungsbeginn: **2003**

Quellschüttung: Tagesmittel in l/s

Tag	I	II	III	IV	V	VI	VII	VIII	IX	X	XI	XII
1.	250	389	298	342	1299	1416	986	853	1106	781	390	309
2.	254	378	303	360	1214	1388	1432	807	1020	729	384	310
3.	248	377	335	387	1111	1478	1295	789	1017	687	372	322
4.	244	349	337	382	996	1803	1761	787	2045	655	368	311
5.	247	341	327	390	968	1701	1929	773	1299	642	357	289
6.	236	335	325	472	971	1448	2145	685	1131	628	343	294
7.	246	328	349	564	987	1377	1803	657	1223	610	325	398
8.	245	318	320	616	1347	1330	1198	917	1531	588	325	425
9.	286	309	303	594	3660	1230	1987	2003	1866	575	317	360
10.	406	311	297	678	2086	1230	2835	1390	1439	557	315	327
11.	427	278	286	778	1600	1348	1863	1054	2669	540	331	316
12.	417	277	292	910		1469	1475	1028	1649	517	331	310
13.	377	269	334	1063		1381	1324	991	1324	510	313	301
14.	378	259	400	1163		1256	1175	958	1203	496	315	280
15.	346	264	448	1276		1133	1051	972	1156	490	308	279
16.	346	261	475	1400		1085	942	891	1013	473	295	268
17.	327	267	468	1410		1066	975	931	942	466	287	265
18.	351	276	453	1254	1606	1089	884	932	1511	457	284	258
19.	1839	280	482	1115	1485	1048		856	1381	453	281	252
20.	1529	281	430	1226	1555	1020	803	822	1118	456	278	261
21.	794	282	398	1250	1884	1335	790	811	1016	449	294	259
22.	666	289	368	1276	2009	1149	768	807	944	450	336	263
23.	582	295	340	1249	1754	1036	732	711	895	439	401	259
24.	544	272	328	1226	1886	1018	815	667	848	446	427	262
25.	545	256	327	1279	1703	984	1165	639	811	451	390	248
26.	472	250	344	1485	1486	1502	915	640	784	447	338	249
27.	450	237	385	1531	1411	1086	841	707	791	446	323	244
28.	434	273	386	1455	1283	1072	768	634	802	433	310	239
29.	411		350	1402	1096	1004	758	1420	844	414	318	235
30.	391		335	1342	1068	994	1254	2044	836	407	323	242
31.	388		353		1164		959	1391		406		235

Quellschüttung in l/s

Mon	I	II	III	IV	V	VI	VII	VIII	IX	X	XI	XII
Tag	06.	27.	11.	01.	07.	25.	29.	25.	25.	30.	17.	28.
Min	200	210	260	310	900	910	640	570	740	370	250	210
Mit	474	296	360	996	1502	1249	1264	954	1207	519	333	286
Max	2960	420	580	1780	4280	2210	3670	2890	3380	850	510	530
Tag	19.	01.	18.	16.	09.	04.	09.	09.	11.	01.	23.	07.

Wassertemperatur in °C

Mon	I	II	III	IV	V	VI	VII	VIII	IX	X	XI	XII
Tag	21.	01.	21.	29.	28.	15.	08.	12.	12.	02.	29.	13.
Min	6.5	7.1	6.7	5.7	5.5	5.6	5.7	6.1	5.9	6.7	7.1	7.0
Mit	7.0	7.4	7.0	6.3	5.7	5.8	6.2	6.5	6.2	7.3	7.3	7.0
Max	7.3	7.5	7.2	7.0	6.2	6.1	6.9	7.2	6.8	7.6	7.4	7.1
Tag	01.	06.	01.	01.	08.	03.	25.	29.	29.	21.	07.	01.

Leitfähigkeit in µS/cm

Mon	I	II	III	IV	V	VI	VII	VIII	IX	X	XI	XII
Tag	22.	25.	20.	29.	24.	08.	25.	13.	14.	02.	29.	14.
Min	192	300	218	167	155	149	265	208	205	257	279	279
Mit	303	375	286	216	176	178		271	237		374	329
Max	393	420	359	331	230	229	299	405	323	313	432	367
Tag	01.	06.	28.	01.	31.	01.	23.	29.	27.	05.	04.	21.

Trübung

Mon	I	II	III	IV	V	VI	VII	VIII	IX	X	XI	XII
Tag												
Min												
Mit												
Max												
Tag												

Überschreitungsdauer der Quellschüttung

Berichtsjahr(J) Reihe(R): 2003-2007, Fehljahre: 2

Tage	(J)	(R)	Tage	(J)	(R)	Tage	(J)	(R)	Tage	(J)	(R)
0	4280	6770	36	1475	1579	182	610	631	329	277	162
1	3660	3897	55	1348	1342	205	453	544	347	254	152
2	2835	3653	73	1249	1175	228	406	450	356	245	144
3	2669	3373	91	1115	1051	251	360	378	360	239	139
6	2045	2835	114	1004	945	274	331	308	362	236	135
9	2003	2534	137	884	811	292	316	261	364	235	122
18	1803	1987	160	778	718	310	295	189	365	200	90

Mittelwerte und Extremwerte

	Schüttung		Temperatur		Leitfähigkeit		Trübung	
	Wert	Datum	Wert	Datum	Wert	Datum	Wert	Datum
Berichtsjahr								
Min	200	06.01.07	5.5	28.05.07	149	08.06.07		
Mit	773		6.6		274			
Max	4280	09.05.07	7.6	21.10.07	432	04.11.07		
Reihe 2003-2007								
Min	70	08.03.04	5.3	22.06.06	143	22.06.06		
Mit	750		6.9		330			
Max	6770	29.05.06	7.8	30.10.05	475	09.11.04		

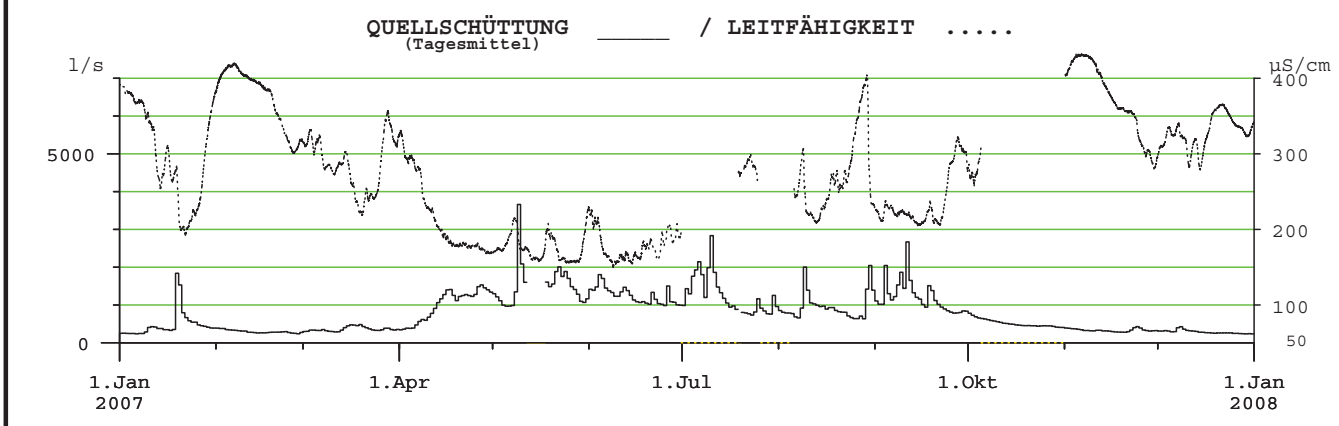

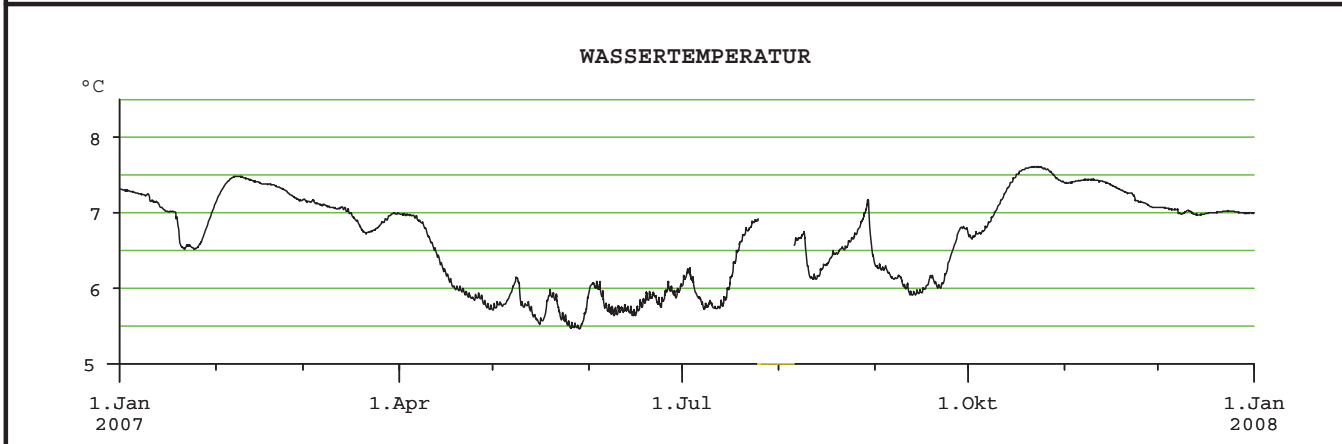

Anmerkungen

derzeit keine Trübungsmessung
gerätetechnisch bedingte Datenausfälle
Überschreitungsdauer der Quellschüttung unter Annahme statistisch gleichverteilter Daten auch in den Lücken auswertbar

Hauptwerte der Quellschüttung, Wassertemperatur, Leitfähigkeit und Trübung

Nr.: 7 **LEHNBACHQUELLEN** Mst.Nr.: **395400**

Gewässer: **Lech** Kat.Gemeinde: **Weißenbach** Seehöhe: **1011.37** m.ü.A.

Art: **Karstquelle** Gebirgsgruppe: **Hochvogel** Beobachtungsbeginn: **1999**

Quellschüttung: Tagesmittel in l/s

Tag	I	II	III	IV	V	VI	VII	VIII	IX	X	XI	XII
1.	42	40	88	50	38	75	53	55	69	65	41	
2.	39	40	98	48	39	85	67	54	64	62	41	
3.	35	40	100	47	39	82	61	53	70	59	42	
4.	38	39	84	45	41	74	84	50	160	57	43	
5.	42	38	76	43	40	70	109	49	144	55	41	
6.	41	38	73	42	49	66	102	48	111	54	41	
7.	54	38	67	42	46	63	81	50	97	54	41	
8.	48	40	62	42	46	64	69	68	90	53	42	
9.	62	44	59	40	129	63	109	137	82	52	44	
10.	62		56	40	68	60	127	102	75	51	42	
11.	59		52	41	59	62	88	84	132	50	68	
12.	83	58	49	42	58	75	78	76	95	48	63	
13.	63	49	47	41	52	100	72	70	83	46	52	
14.	55	43	46	39	49	90	67	65	74	47	49	
15.	50	64	47	39	48	78	62	62	68	46	46	
16.	47	53	46	40	47	74	58	65	65	45	43	
17.	44	48	47	37	83	67	56	64	62	45	42	
18.	44	47	49	37	98	64	54	60	83	44	39	36
19.	178	46	52	36	66	61	52	61	82	44	39	37
20.	117	46	52	38	60	60	52	62	71	44	38	36
21.	82	45	49	36	57	63	50	59	68	44		33
22.	71	45	46	37	60	60	49	56	64	43		37
23.	63	45	46	36	54	60	49	55	62	41		37
24.	57	45	43	38	53	58	57	54	62	41		36
25.	52	46	48	38	54	62	69	53	65	40		37
26.	49	45	57	38	52	74	59	52	69	41		37
27.	46	45	61	36	52	60	56	50	68	41		36
28.	44	98	57	37	50	57	53	52	78	42		36
29.	42		54	37	106	55	55	76	74	42		36
30.	41		53	37	87	54	70	100	68	41		36
31.	40		52		72		59	78		40		35

Überschreitungsdauer der Quellschüttung

Berichtsjahr(J) **Reihe(R): 1999-2007, Fehljahre: 3**

Tage	(J)	(R)	Tage	(J)	(R)	Tage	(J)	(R)	Tage	(J)	(R)
0	248	382	**36**	83	102	**182**	53	55	**329**	38	32
1	178	239	**55**	74	88	**205**	50	51	**347**	37	29
2	160	222	**73**	69	80	**228**	47	47	**356**	36	27
3	144	184	**91**	65	74	**251**	45	43	**360**	36	26
6	129	160	**114**	62	68	**274**	43	40	**362**	35	25
9	111	145	**137**	59	63	**292**	41	38	**364**	33	24
18	100	126	**160**	55	60	**310**	40	35	**365**	29	22

Quellschüttung in l/s

Mon	I	II	III	IV	V	VI	VII	VIII	IX	X	XI	XII
Tag	**01.**	**07.**	**24.**	**27.**	**01.**	**30.**	**22.**	**06.**	**03.**	**25.**	**18.**	**21.**
Min	29	36	41	34	36	51	47	47	60	39	38	31
Mit	58	47	59	40	60	68	69	65	82	48		
Max	248	119	133	52	169	212	168	173	187	66	90	39
Tag	**19.**	**28.**	**03.**	**01.**	**17.**	**13.**	**09.**	**09.**	**04.**	**01.**	**11.**	**25.**

Wassertemperatur in °C

Mon	I	II	III	IV	V	VI	VII	VIII	IX	X	XI	XII
Tag	**04.**	**27.**	**03.**	**04.**	**09.**	**01.**	**01.**	**01.**	**02.**	**20.**	**11.**	**31.**
Min	5.6	5.6	5.5	5.6	5.5	5.7	5.8	5.8	5.9	5.9	5.8	5.8
Mit	5.7	5.6	5.6	5.7	5.7	5.7	5.8	5.9	6.0	6.0	5.9	5.9
Max	5.8	5.7	5.7	5.9	5.8	5.9	6.0	6.3	6.5	6.0	6.2	6.1
Tag	**01.**	**02.**	**12.**	**26.**	**02.**	**13.**	**25.**	**09.**	**04.**	**16.**	**11.**	**03.**

Leitfähigkeit in µS/cm

Mon	I	II	III	IV	V	VI	VII	VIII	IX	X	XI	XII
Tag	**01.**	**06.**	**23.**	**30.**	**01.**	**08.**	**01.**	**06.**	**23.**	**20.**	**11.**	**29.**
Min	217	216	218	214	215	220	220	222	229	220	217	223
Mit	225	221	222	220	223	225	233	234	241	225	226	230
Max	247	229	230	226	250	251	288	302	326	233	241	247
Tag	**19.**	**28.**	**02.**	**03.**	**29.**	**13.**	**09.**	**09.**	**04.**	**01.**	**24.**	**03.**

Trübung

Mon	I	II	III	IV	V	VI	VII	VIII	IX	X	XI	XII
Tag												
Min												
Mit												
Max												
Tag												

Mittelwerte und Extremwerte

	Schüttung		Temperatur		Leitfähigkeit		Trübung	
	Wert	Datum	Wert	Datum	Wert	Datum	Wert	Datum
Berichtsjahr								
Min	29	**01.01.07**	5.5	**09.05.07**	214	**30.04.07**		
Mit	58		5.8		227			
Max	248	**19.01.07**	6.5	**04.09.07**	326	**04.09.07**		
Reihe 1999-2007								
Min	22	**12.01.06**	5.0	**02.01.00**	198	**21.03.06**		
Mit	60		5.6		223			
Max	382	**20.03.02**	6.7	**09.10.03**	326	**04.09.07**		

QUELLSCHÜTTUNG _____ / LEITFÄHIGKEIT .....
(Tagesmittel)

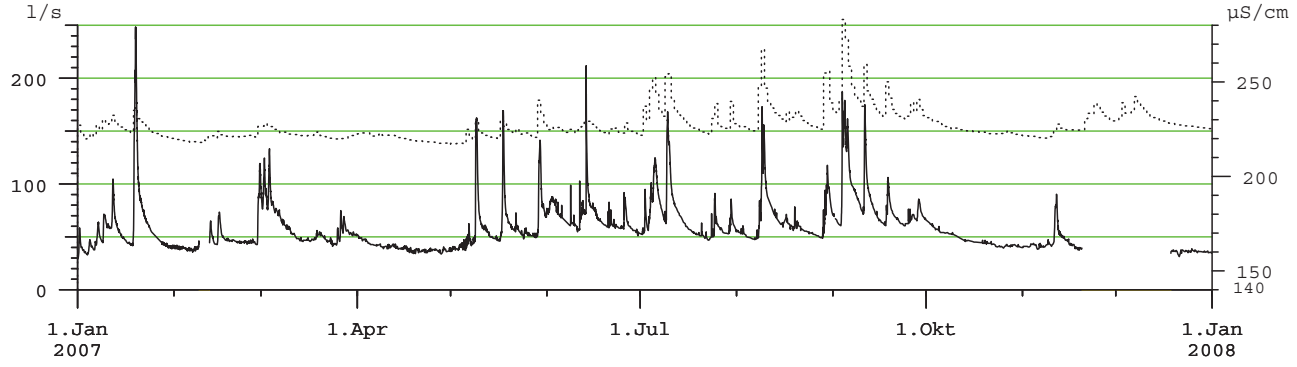

WASSERTEMPERATUR
(Tagesmittel)

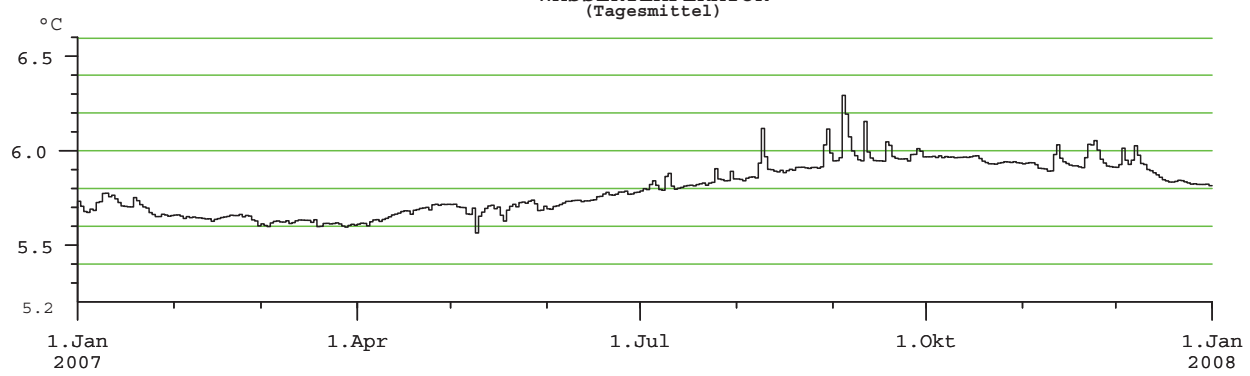

Anmerkungen

derzeit keine Trübungsmessung; gerätetechnisch bedingte Datenausfälle
Von 24. bis 27.1. und am 17. 11. Wasserstand durch Eis beeinflusst
Überschreitungsdauer der Quellschüttung unter Annahme statistisch gleichverteilter Daten auch in den Lücken auswertbar

Hauptwerte der Quellschüttung, Wassertemperatur, Leitfähigkeit und Trübung

Nr.: 8 **SCHWARZBACH - MOOSQUELLE** Mst.Nr.: **395368**

Gewässer: **Leutascher Ache** Kat.Gemeinde: **Leutasch** Seehöhe: **1419.90** m.ü.A.

Art: **Karstquelle** Gebirgsgruppe: **Griesspitzen** Beobachtungsbeginn: **1999**

Quellschüttung: Tagesmittel in l/s

Tag	I	II	III	IV	V	VI	VII	VIII	IX	X	XI	XII
1.	62	61	52	46	81	102	101	102	115	112	88	72
2.	61	60	53	46	80	102	105	102	113	112	87	73
3.	61	59	53	46	80	103	109	102	112	111	87	73
4.	60	59	52	46	79	104	111	100	116	111	86	73
5.	60	58	51	46	79	104	112	99	118	109	86	72
6.	60	58	51	46	81	104	113	99	117	108	85	72
7.	59	58	51	46	85	102	111	98	124	106	85	73
8.	59	57	52	47	86	102	111	100	128	106	85	73
9.	59	57	51	47	90	100	118	104	127	106	84	74
10.	60	57	50	48	91	99	128	108	127	103	84	72
11.	61	56	50	49	91	99	125	109	134	103	84	72
12.	63	57	50	50	91	98	124	108	131	103	83	72
13.	61	56	50	55	90	97	119	106	129	101	82	72
14.	60	55	49	59	90	98	116	104	128	101	81	71
15.	61	55	49	62	89	100	115	103	127	100	81	70
16.	60	55	49	64	89	100	113	102	122	98	81	71
17.	59	54	49	66	93	100	111	103	121	98	80	70
18.	59	55	49	69	95	98	109	103	123	98	79	69
19.	67	54	50	70	95	98	108	104	124	97	79	69
20.	73	54	49	70	95	98	106	104	122	96	79	68
21.	73	54	49	71	95	97	105	104	121	95	78	67
22.	72	53	48	71	94	95	105	102	120	94	77	68
23.	71	53	47	71	94	96	104	102	118	94	77	68
24.	70	52	47	72	93	95	106	100	117	93	76	67
25.	68	52	47	74	93	96	107	99	117	92	76	66
26.	67	52	47	77	93	107	107	97	117	91	76	67
27.	66	52	47	79	94	104	107	96	116	91	75	66
28.	64	53	47	80	94	104	105	96	117	91	74	66
29.	63		46	81	98	101	105	101	115	90	74	65
30.	62		46	81	97	101	104	116	115	89	73	64
31.	61		46		98		103	117		89		64

Überschreitungsdauer der Quellschüttung

Berichtsjahr(J) Reihe(R): 1999-2007, Fehljahre: 3

Tage	(J)	(R)	Tage	(J)	(R)	Tage	(J)	(R)	Tage	(J)	(R)
0	136	212	36	115	120	182	85	79	329	51	46
1	131	159	55	108	115	205	79	74	347	47	43
2	129	148	73	104	107	228	72	67	356	46	37
3	128	145	91	103	102	251	68	61	360	46	34
6	127	139	114	100	96	274	62	57	362	46	32
9	125	134	137	97	89	292	59	54	364	46	30
18	120	126	160	93	83	310	55	50	365	44	29

Quellschüttung in l/s

Mon	I	II	III	IV	V	VI	VII	VIII	IX	X	XI	XII
Tag	08.	26.	31.	07.	05.	25.	01.	27.	03.	31.	30.	31.
Min	58	51	45	44	76	93	97	94	110	87	73	63
Mit	63	56	49	61	90	100	110	103	121	99	81	70
Max	75	62	53	82	101	126	130	120	136	113	90	74
Tag	20.	01.	02.	29.	29.	26.	09.	31.	11.	01.	02.	08.

Wassertemperatur in °C

Mon	I	II	III	IV	V	VI	VII	VIII	IX	X	XI	XII
Tag	01.	01.	23.	28.	29.	26.	31.	01.	05.	23.	10.	04.
Min	3.8	3.8	3.8	3.8	3.8	3.8	3.8	3.8	3.8	3.8	3.8	3.8
Mit	3.8	3.8	3.9	3.9	3.8	3.8	3.8	3.8	3.8	3.8	3.8	3.8
Max	3.9	3.9	3.9	3.9	3.9	3.9	3.9	3.8	3.9	3.9	3.8	3.9
Tag	01.	14.	25.	11.	13.	03.	01.	04.	20.	15.	01.	01.

Leitfähigkeit in µS/cm

Mon	I	II	III	IV	V	VI	VII	VIII	IX	X	XI	XII
Tag	21.	03.	01.	28.	23.	09.	16.	18.	06.	03.	01.	01.
Min	196	196	199	197	191	189	187	189	189	190	195	196
Mit	198	199	200	200	194	190	189	191	191	194	197	198
Max	199	200	202	202	198	192	191	192	194	197	198	199
Tag	04.	12.	30.	02.	01.	01.	01.	06.	09.	29.	12.	18.

Trübung

Mon	I	II	III	IV	V	VI	VII	VIII	IX	X	XI	XII
Tag												
Min												
Mit												
Max												
Tag												

Mittelwerte und Extremwerte

	Schüttung		Temperatur		Leitfähigkeit		Trübung	
	Wert	Datum	Wert	Datum	Wert	Datum	Wert	Datum
Berichtsjahr								
Min	44	07.04.07	3.8	31.07.07	187	16.07.07		
Mit	84		3.8		195			
Max	136	11.09.07	3.9	11.04.07	202	30.03.07		
Reihe 1999-2007								
Min	29	15.03.05	3.5	06.10.03	166	14.06.01		
Mit	85		3.7		190			
Max	274	22.05.99	3.9	11.04.07	202	30.03.07		

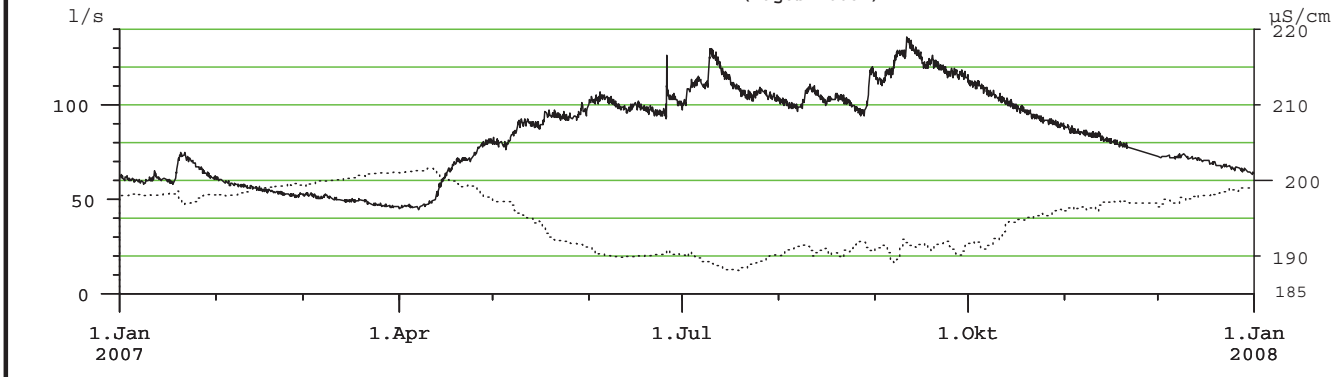

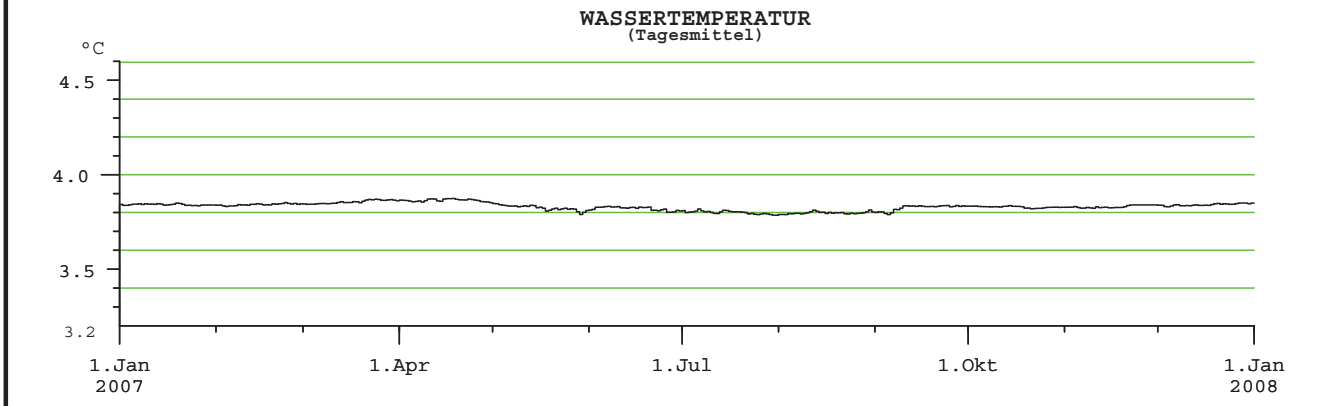

Anmerkungen

derzeit keine Trübungsmessung

Hauptwerte der Quellschüttung, Wassertemperatur, Leitfähigkeit und Trübung

Nr.: 9 **SCHWARZLACKENQUELLE** Mst.Nr.: **395327**

Gewässer: **Johannesbach** Kat.Gemeinde: **Vomp** Seehöhe: **1194.50** m.ü.A.

Art: **verdeckte Karstquelle** Gebirgsgruppe: **Östliche Karwendelspitze** Beobachtungsbeginn: **1997**

Quellschüttung: Tagesmittel in l/s

Tag	I	II	III	IV	V	VI	VII	VIII	IX	X	XI	XII
1.	89	101	60	60	206	270	245	207	209	280	160	118
2.	88	100	63	58	215	263	239	204	211	272	156	116
3.	90	98	64	56	219	258	239	203	214	265	149	114
4.	85	93	67	57	218	254	238	202	221	261	146	118
5.	86	89	68	57	216	258	244	194	235	254	144	118
6.	85	85	66	59	213	266	251	189	240	246	143	114
7.	83	84	66	59	209	283	260	187	257	243	141	110
8.	81	83	68	61	204	302	268	183	273	239	138	115
9.	82	84	69	63	202	312	271	185	282	234	137	109
10.	85	83	72	69	203	312	288	186	286	230	136	112
11.	85	81	65	73	202	305	295	188	308	226	132	116
12.	86	78	63	78	207	295	300	193	335	221	134	117
13.	86	78	63	84	213	284	312	198	355	219	131	117
14.	87	77	62	94	218	275	324	202	374	214	129	111
15.	83	78	60	105	221	266	323	202	389	210	131	107
16.	81	76	60	120	224	260	317	202	389	207	130	106
17.	80	73	59	133	224	254	306	201	384	201	126	104
18.	77	72	56	146	236	250	293	198	383	199	121	104
19.	81	71	53	158	241	247	280	196	388	195	121	111
20.	96	69	58	168	241	242	271	196	378	189	121	104
21.	102	68	62	174	244	235	261	199	369	185	119	101
22.	106	67	63	179	245	230	254	204	359	181	122	100
23.	105	66	62	181	248	230	244	209	351	177	130	99
24.	113	64	61	180	251	231	241	212	339	173	135	98
25.	119	62	62	180	256	229	238	214	324	169	132	96
26.	117	62	62	183	260	234	232	210	307	167	130	94
27.	117	63	63	185	263	239	228	203	291	169	127	95
28.	113	60	63	189	267	240	224	199	290	165	122	92
29.	108		61	191	272	246	219	194	291	159	119	90
30.	104		59	198	277	247	215	199	287	158	119	88
31.	101		59		274		212	207		160		88

Überschreitungsdauer der Quellschüttung

Berichtsjahr(J) **Reihe(R): 1997-2007, Fehljahre: 1**

Tage	(J)	(R)	Tage	(J)	(R)	Tage	(J)	(R)	Tage	(J)	(R)
0	393	1175	36	283	396	182	180	190	329	64	61
1	389	848	55	263	349	205	137	163	347	61	49
2	388	705	73	247	319	228	119	135	356	59	42
3	384	670	91	239	289	251	106	113	360	57	37
6	374	610	114	219	262	274	92	94	362	56	32
9	355	571	137	207	241	292	84	82	364	53	25
18	312	483	160	198	215	310	76	71	365	50	22

Quellschüttung in l/s

Mon	I	II	III	IV	V	VI	VII	VIII	IX	X	XI	XII
Tag	18.	28.	19.	04.	11.	25.	31.	08.	01.	29.	21.	30.
Min	76	60	50	55	198	226	208	181	206	157	118	87
Mit	94	77	62	120	232	261	262	199	311	209	133	106
Max	121	102	76	202	280	317	326	216	393	282	162	121
Tag	25.	01.	10.	30.	30.	09.	14.	24.	15.	01.	01.	04.

Wassertemperatur in °C

Mon	I	II	III	IV	V	VI	VII	VIII	IX	X	XI	XII
Tag	27.	01.	04.	26.	10.	05.	04.	01.	01.	20.	01.	11.
Min	4.7	4.7	4.8	4.7	4.7	4.7	4.7	4.7	4.7	4.7	4.8	4.8
Mit	4.8	4.8	4.8	4.8	4.7	4.7	4.7	4.7	4.8	4.8	4.8	4.8
Max	4.8	4.8	4.8	4.8	4.7	4.7	4.7	4.7	4.8	4.8	4.8	4.8
Tag	12.	22.	15.	01.	01.	09.	14.	15.	15.	01.	23.	02.

Leitfähigkeit in µS/cm

Mon	I	II	III	IV	V	VI	VII	VIII	IX	X	XI	XII
Tag	24.	01.	02.	30.	28.	07.	12.	14.	14.	01.	01.	01.
Min	314	330	356	268	242	236	237	261	241	254	296	324
Mit	336	347	358	320	257	244	247	266	251	274	312	337
Max	350	358	360	360	270	250	262	272	268	296	324	350
Tag	18.	27.	13.	02.	07.	21.	31.	29.	01.	31.	30.	31.

Trübung

Mon	I	II	III	IV	V	VI	VII	VIII	IX	X	XI	XII
Tag												
Min												
Mit												
Max												
Tag												

Mittelwerte und Extremwerte

	Schüttung		Temperatur		Leitfähigkeit		Trübung	
	Wert	Datum	Wert	Datum	Wert	Datum	Wert	Datum
Berichtsjahr								
Min	50	19.03.07	4.7	10.05.07	236	07.06.07		
Mit	172		4.8		296			
Max	393	15.09.07	4.8	15.03.07	360	13.03.07		
Reihe 1997-2007								
Min	22	19.03.06	4.6	16.08.01	219	06.06.99		
Mit	219		4.8		290			
Max	1175	25.05.99	4.9	29.08.05	389	18.03.06		

QUELLSCHÜTTUNG _____ / LEITFÄHIGKEIT .....

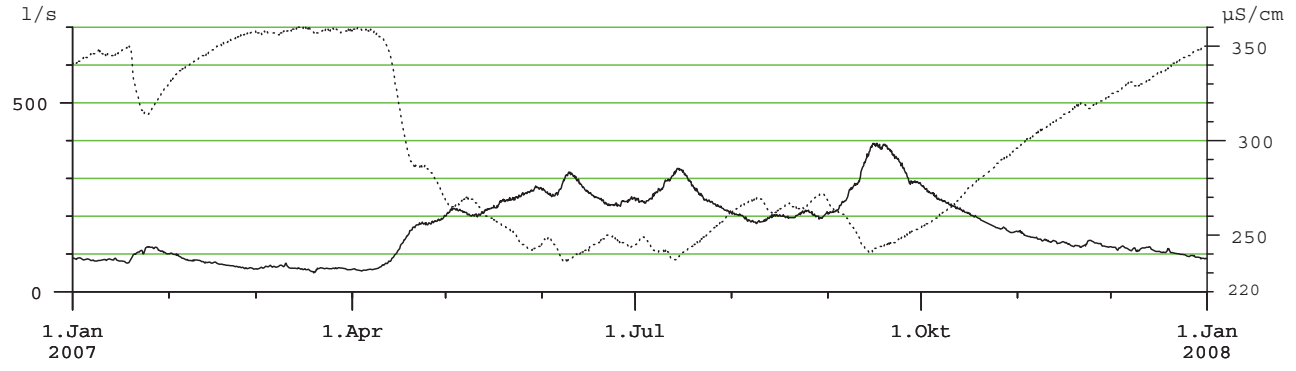

WASSERTEMPERATUR
(Tagesmittel)

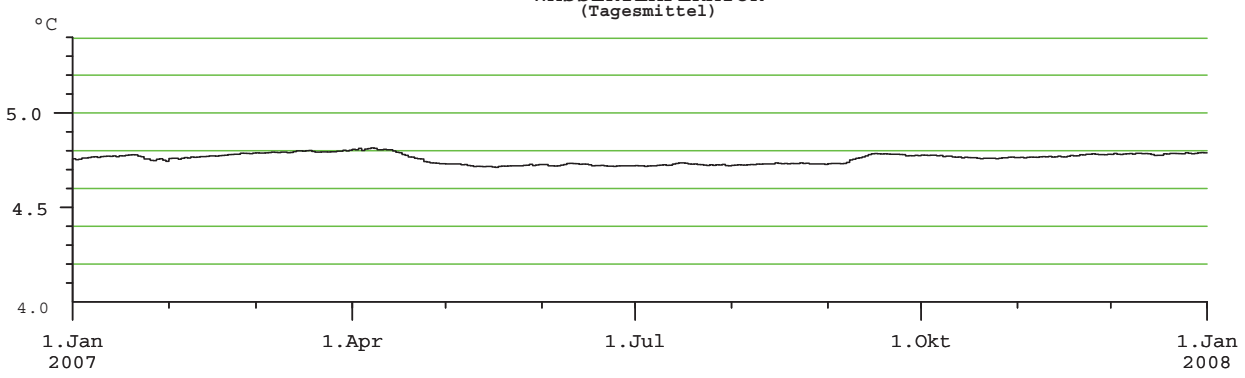

Anmerkungen

derzeit keine Trübungsmessung

Hauptwerte der Quellschüttung, Wassertemperatur, Leitfähigkeit und Trübung

Nr.: 10 **UNTERE SCHMITTEQUELLE (II)** Mst.Nr.: **396267**

Gewässer: **Loisach** Kat.Gemeinde: **Biberwier** Seehöhe: **967.62** m.ü.A.

Art: **Porengrundwasserquelle** Gebirgsgruppe: **Grünstein** Beobachtungsbeginn: **2004**

Quellschüttung: Tagesmittel in l/s

Tag	I	II	III	IV	V	VI	VII	VIII	IX	X	XI	XII
1.	44	44	46	43	42	54		53	61	66	53	54
2.	45	44	47	43	42	54		53	59		53	54
3.	45	43	48	43	42	53		53	58		53	56
4.	45	43	49	43	42	53		53	64		53	55
5.	45	43	48	42	42	53		52	73		53	54
6.	45	43	47	42	44	52	55	52	75		52	54
7.	45	43	47	42	47	51	53	52	75		52	55
8.	45	43	47	42	46	51	53	53	74		53	56
9.	46	43	46	42	49	51	57	57	72		53	55
10.	47	43	46	42	49	51	68	58	71		53	54
11.	47	43	46	42	47	50	64	56	75		56	54
12.	48	43	45	42	47	50	61	56	74		57	53
13.	47	44	45	43	47	50	59	54	71		56	53
14.	47	44	45	44	47	51	57	54	69		56	53
15.	47	44	45	44	47	51	56	54	68		55	53
16.	46	44	45	43	47	50	56	54	67		54	52
17.	46	44	45	43	48		55	55	66	56	54	52
18.	46	44	44	43	53		55	54	67	56	53	52
19.	47	43	44	43	51		54	54	68	57	53	52
20.	48	43	44	42	50		54	55	67	57	52	51
21.	47	43	44	42	50		54	55	67	57	53	51
22.	46	43	44	42	50		54	55	66	56	55	51
23.	46	43	43	42	50		54	55	66	56	56	50
24.	46	43	43	42	50		55	54	66	56	58	50
25.	45	43	43	42	50		56	54	66	56	57	50
26.	45	43	43	42	50		55	54	68	56	56	50
27.	45	43	43	42	50		54	54	68	55	56	49
28.	44	45	43	42	49		54	54	69	55	55	49
29.	44		43	42	53		54	56	68	55	55	49
30.	44		43	42	54		54	66	67	55	54	49
31.	44		43		53		53	64		54		49

Überschreitungsdauer der Quellschüttung

Berichtsjahr(J) **Reihe(R): 2004-2007, Fehljahre: 1**

Tage	(J)	(R)	Tage	(J)	(R)	Tage	(J)	(R)	Tage	(J)	(R)
0	78	138	**36**	61	65	**182**	51	53	**329**	43	42
1	75	102	**55**	56	62	**205**	50	51	**347**	42	39
2	75	84	**73**	56	61	**228**	47	49	**356**	42	38
3	75	82	**91**	55	59	**251**	46	47	**360**	42	37
6	73	75	**114**	54	57	**274**	45	45	**362**	42	37
9	71	72	**137**	53	55	**292**	44	44	**364**	42	36
18	68	68	**160**	53	54	**310**	43	43	**365**	41	36

Quellschüttung in l/s

Mon	I	II	III	IV	V	VI	VII	VIII	IX	X	XI	XII
Tag	01.	10.	25.	24.	01.	13.	08.	04.	03.	31.	06.	24.
Min	43	42	43	41	41	49	52	51	57	53	52	48
Mit	46	43	45	42	48		56	55	68		54	52
Max	49	46	50	44	56	55	69	68	78	67	59	57
Tag	20.	28.	03.	14.	29.	01.	10.	30.	11.	01.	24.	03.

Wassertemperatur in °C

Mon	I	II	III	IV	V	VI	VII	VIII	IX	X	XI	XII
Tag	01.	28.	01.	07.	03.	11.	17.	01.	23.	01.	25.	04.
Min	5.8	5.7	5.7	5.7	5.7	5.8	5.9	5.9	5.9	5.9	5.8	5.9
Mit	5.8	5.8	5.8	5.8	5.8		5.9	6.0	6.0		5.9	5.9
Max	5.9	5.9	5.8	5.8	5.9	6.0	6.0	6.0	6.0	6.0	6.0	6.0
Tag	01.	03.	10.	04.	31.	20.	11.	23.	07.	19.	01.	01.

Leitfähigkeit in µS/cm

Mon	I	II	III	IV	V	VI	VII	VIII	IX	X	XI	XII
Tag	01.	04.	18.	14.	28.	13.	28.	01.	30.	01.	01.	03.
Min	281	290	294	295	295	290	289	289	278	279	286	291
Mit	291	295	301	300	302		298	294	289		292	296
Max	299	301	307	307	311	308	309	300	300	294	297	301
Tag	23.	28.	04.	08.	30.	19.	10.	30.	05.	17.	25.	23.

Trübung

Mon	I	II	III	IV	V	VI	VII	VIII	IX	X	XI	XII
Tag												
Min												
Mit												
Max												
Tag												

Mittelwerte und Extremwerte

	Schüttung		Temperatur		Leitfähigkeit		Trübung	
	Wert	Datum	Wert	Datum	Wert	Datum	Wert	Datum
Berichtsjahr								
Min	41	24.04.07	5.7	28.02.07	278	30.09.07		
Mit	51		5.9		296			
Max	78	11.09.07	6.0	07.09.07	311	30.05.07		
Reihe 2004-2007								
Min	36	09.03.05	5.5	25.02.05	274	06.09.05		
Mit	54		5.9		296			
Max	138	23.08.05	6.0	07.09.07	340	28.03.05		

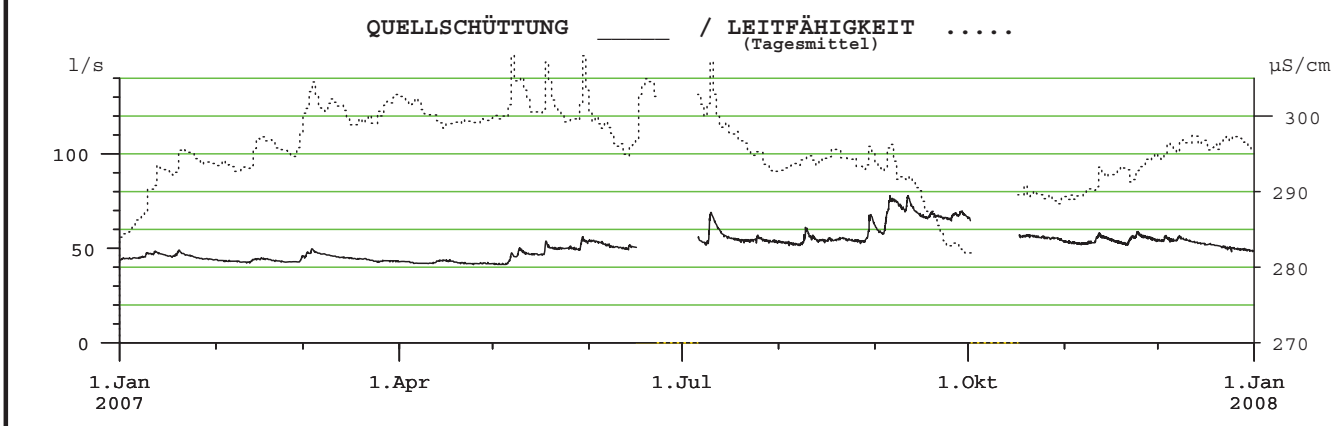

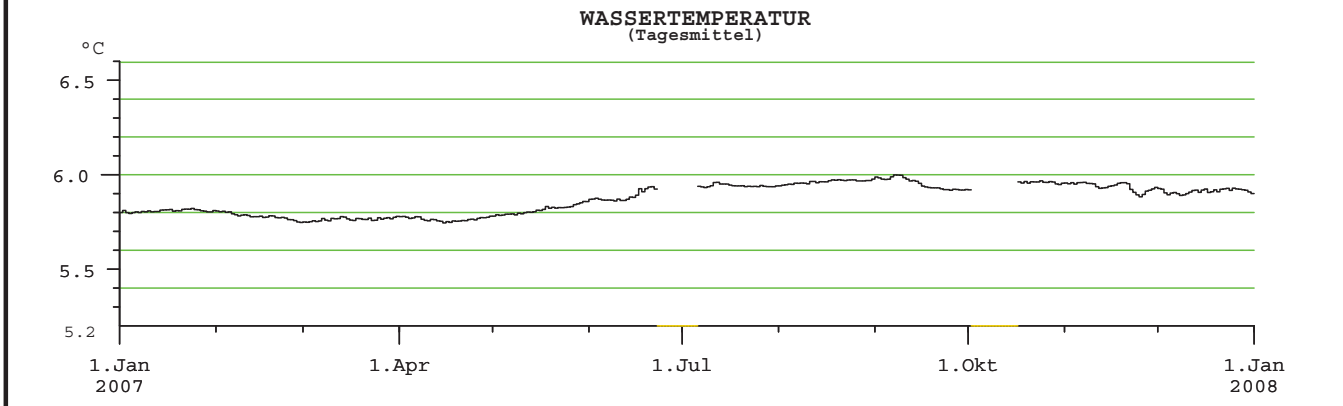

Anmerkungen

Schüttungswerte auch für Untere Schmittequelle I und III vorhanden
derzeit keine Trübungsmessung; gerätetechnisch bedingte Datenausfälle
Überschreitungsdauer der Quellschüttung unter Annahme statistisch gleichverteilter Daten auch in den Lücken auswertbar

Hauptwerte der Quellschüttung, Wassertemperatur, Leitfähigkeit und Trübung

Nr.: 11 **LAREINSONNTAGSPLEISQUELLEN** Mst.Nr.: **396382**

Gewässer: **Lareinbach** Kat.Gemeinde: **Galtür** Seehöhe: **1890.00** m.ü.A.

Art: **Hangschuttquelle** Gebirgsgruppe: **Fluchthorn** Beobachtungsbeginn: **2003**

Quellschüttung: Tagesmittel in l/s

Tag	I	II	III	IV	V	VI	VII	VIII	IX	X	XI	XII
1.	58	58	51	47	76	82	87	76	84	70	62	58
2.	58	57	51	47	75	82	87	75	85	70	62	58
3.	58	57	51	47	75	82	89	75	85	69	62	58
4.	57	57	51	48	75	81	89	74	86	69	62	58
5.	58	56	51	48	74	81	89	73	85	69	61	57
6.	57	56	50	48	73	81	89	72	85	68	61	57
7.	57	56	50	48	73	80	89	72	85	68	61	57
8.	57	56	50	48	72	80	89	71	85	68	61	56
9.	57	56	50	49	73	80	90	72	84	67	61	56
10.	56	55	50	49	73	80	92	73	84	67	61	56
11.	56	55	50	49	72	80	92	74	83	67	61	56
12.	56	55	50	50	72	80	91	75	83	67	60	56
13.	56	55	49	51	73	80	90	76	82	66	60	56
14.	56	54	49	53	73	81	90	77	82	66	59	56
15.	56	54	49	55	73	81	90	77	81	66	59	56
16.	55	54	49	56	73	82	89	78	80	66	59	56
17.	55	54	49	58	74	82	89	78	79	66	60	56
18.	55	53	49	60	75	82	88	78	80	65	60	55
19.	58	53	49	62	75	83	88	78	79	65	60	55
20.	60	53	49	63	76	83	87	77	79	65	61	55
21.	59	53	49	64	76	83	87	77	78	65	61	55
22.	59	52	49	66	78	83	86	77	78	64	61	55
23.	59	52	49	67	79	83	85	77	77	64	61	55
24.	59	52	48	68	80	83	84	77	76	63	61	55
25.	59	52	48	70	81	84	83	76	75	63	61	55
26.	59	52	48	72	82	87	82	76	74	63	60	54
27.	59	52	48	73	82	87	81	76	73	63	59	54
28.	58	52	48	74	83	87	80	76	72	63	59	54
29.	58		48	75	82	87	79	75	71	63	59	54
30.	58		48	76	82	87	78	82	70	62	59	54
31.	58		48		82		77	83		62		54

Überschreitungsdauer der Quellschüttung

Berichtsjahr(J) Reihe(R): 2003-2007, Fehljahre: 1

Tage	(J)	(R)	Tage	(J)	(R)	Tage	(J)	(R)	Tage	(J)	(R)
0	94	104	**36**	84	87	**182**	65	67	**329**	50	49
1	92	92	**55**	82	85	**205**	61	63	**347**	49	48
2	91	92	**73**	81	82	**228**	59	61	**356**	48	47
3	90	92	**91**	78	79	**251**	57	58	**360**	48	47
6	90	90	**114**	76	76	**274**	56	56	**362**	47	46
9	89	90	**137**	73	73	**292**	55	54	**364**	47	46
18	87	89	**160**	70	70	**310**	53	51	**365**	47	46

Quellschüttung in l/s

Mon	I	II	III	IV	V	VI	VII	VIII	IX	X	XI	XII
Tag	18.	27.	31.	04.	08.	09.	31.	08.	29.	30.	30.	31.
Min	54	51	47	47	70	78	76	70	70	62	58	53
Mit	57	54	49	58	76	82	87	76	80	66	61	56
Max	61	59	52	77	84	89	94	85	87	71	62	59
Tag	19.	01.	01.	30.	28.	26.	10.	30.	03.	01.	01.	01.

Wassertemperatur in °C

Mon	I	II	III	IV	V	VI	VII	VIII	IX	X	XI	XII
Tag	19.	28.	30.	30.	29.	05.	01.	01.	04.	01.	01.	31.
Min	3.7	3.7	3.6	3.4	3.2	3.2	3.2	3.4	3.6	3.9	4.0	4.0
Mit	3.8	3.8	3.7	3.5	3.3	3.2	3.4	3.5	3.8	4.0	4.0	4.0
Max	3.9	3.8	3.7	3.6	3.4	3.3	3.5	3.8	3.9	4.0	4.1	4.1
Tag	15.	01.	01.	01.	01.	29.	27.	30.	29.	29.	11.	01.

Leitfähigkeit in µS/cm

Mon	I	II	III	IV	V	VI	VII	VIII	IX	X	XI	XII
Tag	20.	01.	01.	30.	31.	30.	10.	30.	01.	01.	01.	01.
Min	202	226	233	213	159	128	112	117	122	133	165	212
Mit	219	230	239	231	187	143	119	125	126	148	187	220
Max	227	234	244	244	214	160	129	130	134	165	213	232
Tag	31.	26.	30.	01.	01.	01.	01.	29.	30.	31.	29.	31.

Trübung

Mon	I	II	III	IV	V	VI	VII	VIII	IX	X	XI	XII
Tag												
Min												
Mit												
Max												
Tag												

Mittelwerte und Extremwerte

	Schüttung		Temperatur		Leitfähigkeit		Trübung	
	Wert	Datum	Wert	Datum	Wert	Datum	Wert	Datum
Berichtsjahr								
Min	47	31.03.07	3.2	05.06.07	112	10.07.07		
Mit	67		3.7		181			
Max	94	10.07.07	4.1	11.11.07	244	30.03.07		
Reihe 2003-2007								
Min	46	23.03.06	2.8	17.05.06	93	23.08.05		
Mit	67		3.6		174			
Max	104	23.08.05	4.1	11.11.07	266	14.04.06		

QUELLSCHÜTTUNG _____ / LEITFÄHIGKEIT .....

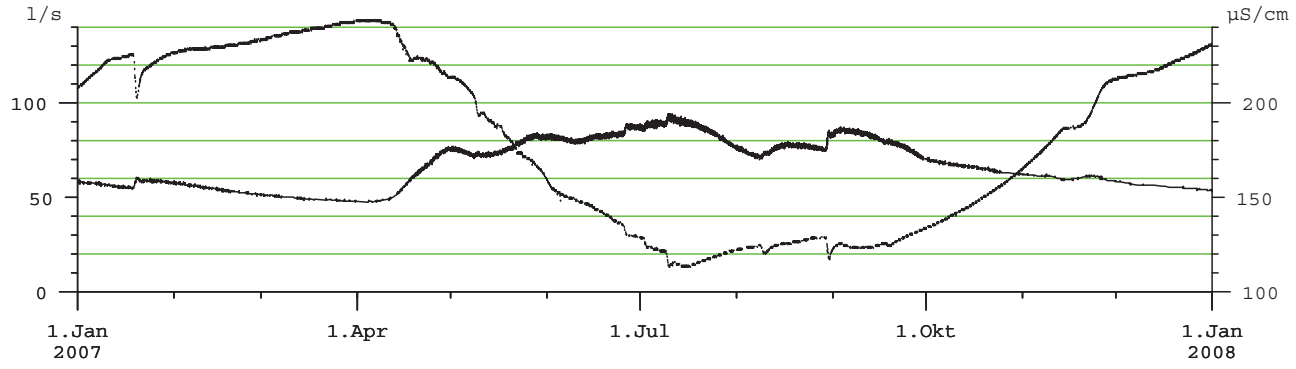

WASSERTEMPERATUR
(Tagesmittel)

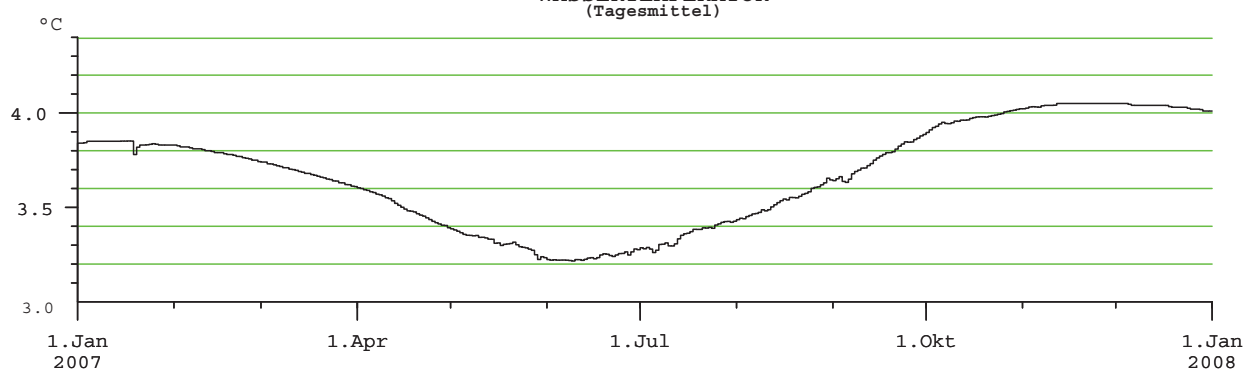

Anmerkungen

derzeit keine Trübungsmessung

Hauptwerte der Quellschüttung, Wassertemperatur, Leitfähigkeit und Trübung

Nr.: 12 **ALFUTZQUELLE (I)** Mst.Nr.: **396192**

Gewässer: **Starkenbach** Kat.Gemeinde: **Zams** Seehöhe: **1255.00** m.ü.A.

Art: **verdeckte Karstquelle** Gebirgsgruppe: **Leiterspitze** Beobachtungsbeginn: **2003**

Quellschüttung: Tagesmittel in l/s

Tag	I	II	III	IV	V	VI	VII	VIII	IX	X	XI	XII
1.	101	124	106	119	181	183	176	153	159	164	128	121
2.	101	121	109	118	182	178	172	152	167	163	128	121
3.	101	119	113	117	180	173	170	151	185	162	127	122
4.	101	117	116	118	177	171	170	151	191	160	126	122
5.	101	116	119	117	173	170	170	150	188	159	126	122
6.	100	114	119	118	170	170	174	149	186	157	125	121
7.	100	113	119	119	168	169	182	148	186	156	124	123
8.	100	112	119	120	165	171	186	147	189	155	124	125
9.	100	112	120	121	163	173	188	146	190	154	123	125
10.	101	111	121	123	164	173	190	148	188	153	123	125
11.	104	110	122	126	164	173	198	149	188	152	123	125
12.	107	110	121	130	165	172	201	151	189	150	123	124
13.	110	109	119	135	173	170	207	157	191	149	123	122
14.	113	108	118	140	178	169	206	165	193	148	122	121
15.	115	107	117	145	177	169	199	166	195	147	122	119
16.	115	107	117	152	175	169	193	164	192	145	122	118
17.	113	106	118	163	176	169	187	161	187	143	121	116
18.	111	106	119	174	179	168	181	159	182	141	121	116
19.	110	105	121	180	182	166	176	157	179	140	121	115
20.	119	105	123	183	179	165	172	156	177	138	120	115
21.	124	105	124	184	176	163	169	155	176	137	120	114
22.	130	106	125	183	175	162	167	154	176	136	121	113
23.	141	106	125	179	174	161	165	153	177	135	122	113
24.	155	106	125	175	174	161	163	152	174	134	124	112
25.	158	106	123	174	178	161	162	151	170	133	125	112
26.	153	105	121	174	184	162	161	150	168	132	125	111
27.	147	105	119	175	186	168	159	148	166	132	125	111
28.	141	105	119	176	188	168	158	146	166	131	124	110
29.	135		119	176	189	169	157	145	165	130	122	110
30.	130		119	178	189	175	156	145	165	130	122	109
31.	127		119		186		155	156		129		109

Überschreitungsdauer der Quellschüttung

Berichtsjahr(J) Reihe(R): 2003-2007, Fehljahre: 1

Tage	(J)	(R)	Tage	(J)	(R)	Tage	(J)	(R)	Tage	(J)	(R)
0	209	221	**36**	182	182	**182**	147	131	**329**	110	99
1	206	208	**55**	176	175	**205**	131	126	**347**	106	91
2	201	206	**73**	174	169	**228**	125	122	**356**	101	86
3	199	205	**91**	170	162	**251**	122	118	**360**	101	82
6	193	199	**114**	165	155	**274**	120	114	**362**	100	79
9	191	196	**137**	160	147	**292**	118	108	**364**	100	76
18	188	190	**160**	153	139	**310**	115	105	**365**	100	74

Quellschüttung in l/s

Mon	I	II	III	IV	V	VI	VII	VIII	IX	X	XI	XII
Tag	05.	27.	01.	02.	09.	23.	31.	29.	01.	31.	20.	30.
Min	100	104	104	117	163	160	154	144	156	128	119	108
Mit	118	110	119	150	177	169	176	153	180	145	123	118
Max	159	126	126	185	191	185	209	168	196	165	129	126
Tag	24.	01.	22.	21.	29.	01.	13.	14.	15.	01.	01.	09.

Wassertemperatur in °C

Mon	I	II	III	IV	V	VI	VII	VIII	IX	X	XI	XII
Tag	23.	19.	04.	01.	01.	01.	13.	01.	11.	01.	19.	21.
Min	5.4	5.5	5.4	5.5	5.6	5.6	5.6	5.7	5.7	5.8	5.7	5.6
Mit	5.6	5.5	5.5	5.6	5.6	5.6	5.6	5.8	5.8	5.9	5.7	5.7
Max	5.6	5.6	5.5	5.6	5.7	5.7	5.7	5.9	5.9	5.9	5.8	5.7
Tag	27.	01.	01.	24.	26.	27.	31.	31.	01.	19.	01.	11.

Leitfähigkeit in µS/cm

Mon	I	II	III	IV	V	VI	VII	VIII	IX	X	XI	XII
Tag	01.	01.	02.	29.	26.	27.	01.	02.	01.	24.	08.	01.
Min	208	210	210	205	198	196	197	202	204	207	206	206
Mit	210	212	213	212	203	199	201	204	208	209	208	210
Max	211	213	215	215	208	200	204	207	211	210	209	211
Tag	14.	21.	29.	01.	01.	01.	21.	31.	29.	01.	01.	17.

Trübung

Mon	I	II	III	IV	V	VI	VII	VIII	IX	X	XI	XII
Tag												
Min												
Mit												
Max												
Tag												

Mittelwerte und Extremwerte

	Schüttung		Temperatur		Leitfähigkeit		Trübung	
	Wert	Datum	Wert	Datum	Wert	Datum	Wert	Datum
Berichtsjahr								
Min	100	05.01.07	5.4	23.01.07	196	27.06.07		
Mit	145		5.7		207			
Max	209	13.07.07	5.9	19.10.07	215	29.03.07		
Reihe 2003-2007								
Min	74	17.03.06	4.6	19.02.03	191	05.07.06		
Mit	135		5.5		206			
Max	221	23.08.05	5.9	19.10.07	215	29.03.07		

QUELLSCHÜTTUNG _____ / LEITFÄHIGKEIT .....
(Tagesmittel)

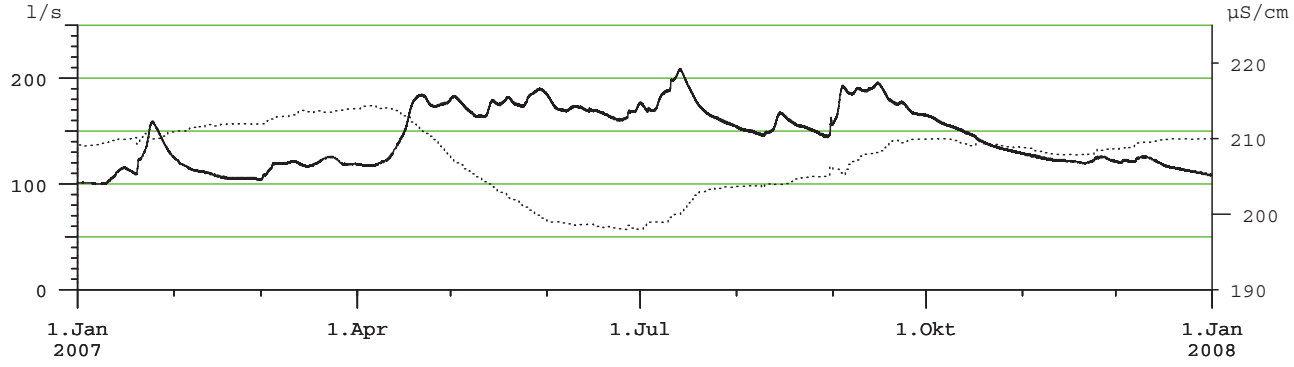

WASSERTEMPERATUR

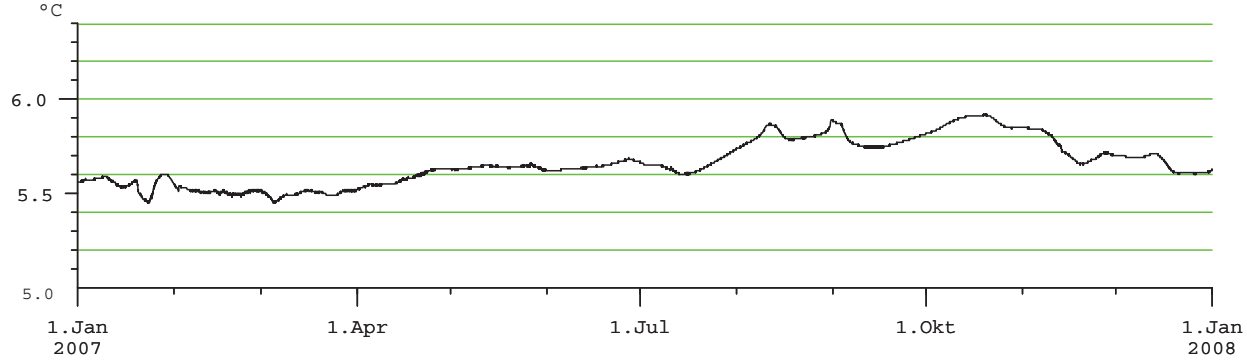

Anmerkungen

derzeit keine Trübungsmessung

Hauptwerte der Quellschüttung, Wassertemperatur, Leitfähigkeit und Trübung

Nr.: 13 **OCHSENBRUNNQUELLE** Mst.Nr.: **395491**

Gewässer: **Pitze** Kat.Gemeinde: **Sankt Leonhard im Pitztal** Seehöhe: **1407.36** m.ü.A.

Art: **Porengrundwasserquelle** Gebirgsgruppe: **Blockkogel** Beobachtungsbeginn: **1993**

Quellschüttung: Tagesmittel in l/s

Tag	I	II	III	IV	V	VI	VII	VIII	IX	X	XI	XII
1.	44	44	35	45	113	130	126	112	129	115	78	57
2.	43	44	36	46	114	130	126	110	129	115	76	57
3.	43	44	37	46	114	130	126	110	129	115	75	56
4.	42	43	38	46	113	130	126	109	129	115	74	56
5.	42	43	39	46	112	130	126	109	128	115	73	55
6.	42	42	39	47	111	130	126	108	128	115	71	55
7.	41	42	40	49	111	130	126	108	128	115	69	55
8.	41	41	41	51	111	130	127	107	128	115	68	55
9.	41	41	41	53	111	130	127	111	128	115	67	55
10.	41	40	41	55	111	130	134	114	127	115	66	55
11.	41	40	42	56	112	130	136	115	127	115	65	55
12.	41	38	42	59	112	130	136	115	127	113	65	55
13.	41	37	42	63	112	130	136	115	127	112	64	55
14.	41	37	42	67	114	130	136	115	126	111	63	54
15.	41	37	42	71	118	130	136	115	125	109	62	54
16.	41	37	44	76	118	130	135	115	123	108	62	54
17.	41	37	44	81	119	130	134	115	122	107	60	53
18.	41	37	45	84	119	130	134	115	122	105	60	53
19.	46	37	46	87	119	130	133	115	122	102	60	53
20.	50	37	46	90	119	130	131	115	121	99	60	53
21.	49	37	46	91	119	130	130	115	121	98	60	53
22.	49	36	46	93	127	130	128	115	121	98	60	53
23.	48	35	46	95	129	130	127	115	120	97	59	53
24.	48	35	46	95	131	130	125	115	118	94	59	53
25.	47	35	46	96	131	129	123	115	117	90	59	53
26.	47	35	46	99	131	129	121	114	116	87	59	53
27.	46	35	46	102	131	129	120	113	116	85	59	53
28.	46	35	46	105	131	129	118	112	115	83	59	53
29.	46		45	108	131	129	117	112	115	82	58	52
30.	45		45	110	131	128	116	122	115	81	58	52
31.	45		45		130		113	128		80		52

Überschreitungsdauer der Quellschüttung

Berichtsjahr(J) **Reihe(R): 1993-2007, Fehljahre: 4**

Tage	(J)	(R)	Tage	(J)	(R)	Tage	(J)	(R)	Tage	(J)	(R)
0	136	233	**36**	130	139	**182**	95	100	**329**	41	43
1	136	171	**55**	128	133	**205**	71	88	**347**	37	39
2	136	169	**73**	126	128	**228**	59	76	**356**	36	37
3	136	167	**91**	120	124	**251**	53	66	**360**	35	37
6	134	160	**114**	115	118	**274**	47	59	**362**	35	36
9	133	155	**137**	114	113	**292**	46	53	**364**	35	36
18	130	148	**160**	110	108	**310**	43	47	**365**	35	35

Mon	I	II	III	IV	V	VI	VII	VIII	IX	X	XI	XII
Quellschüttung in l/s												
Tag	**07.**	**28.**	**01.**	**01.**	**05.**	**30.**	**31.**	**08.**	**30.**	**31.**	**30.**	**31.**
Min	41	35	35	45	111	128	113	107	116	79	58	52
Mit	44	39	43	74	120	130	128	114	123	103	64	54
Max	50	45	46	112	131	130	136	129	129	116	79	58
Tag	**19.**	**01.**	**19.**	**30.**	**25.**	**05.**	**12.**	**31.**	**05.**	**01.**	**01.**	**01.**
Wassertemperatur in °C												
Tag	**19.**	**27.**	**02.**	**01.**	**07.**	**01.**	**12.**	**01.**	**12.**	**24.**	**16.**	**03.**
Min	5.1	5.2	5.2	5.4	5.6	5.7	5.9	6.2	5.9	5.5	5.3	5.1
Mit	5.3	5.4	5.4	5.5	5.8	6.1	6.1	6.3	6.0	5.8	5.4	5.2
Max	5.4	5.5	5.7	5.8	6.1	6.4	6.3	6.5	6.5	6.0	5.5	5.4
Tag	**01.**	**03.**	**29.**	**26.**	**25.**	**22.**	**23.**	**10.**	**01.**	**06.**	**01.**	**01.**
Leitfähigkeit in µS/cm												
Tag	**20.**	**23.**	**22.**	**30.**	**25.**	**01.**	**02.**	**31.**	**01.**	**21.**	**01.**	**15.**
Min	67	69	66	68	63	67	69	68	69	69	70	68
Mit	70	71	71	71	69	68	72	70	72	71	71	71
Max	71	72	73	72	72	71	74	73	74	72	72	72
Tag	**01.**	**06.**	**11.**	**01.**	**07.**	**04.**	**17.**	**01.**	**14.**	**01.**	**09.**	**28.**
Trübung												
Tag												
Min												
Mit												
Max												
Tag												

Mittelwerte und Extremwerte

	Schüttung		Temperatur		Leitfähigkeit		Trübung	
	Wert	Datum	Wert	Datum	Wert	Datum	Wert	Datum
Berichtsjahr								
Min	35	**22.02.07**	5.1	**19.01.07**	63	**25.05.07**		
Mit	87		5.7		71			
Max	136	**12.07.07**	6.5	**10.08.07**	74	**17.07.07**		
Reihe 1993-2007								
Min	35	**25.03.06**	4.7	**22.03.02**	51	**01.06.01**		
Mit	95		5.6		68			
Max	233	**23.08.05**	7.3	**02.08.06**	79	**07.06.06**		

QUELLSCHÜTTUNG _____ / LEITFÄHIGKEIT .....
(Tagesmittel)

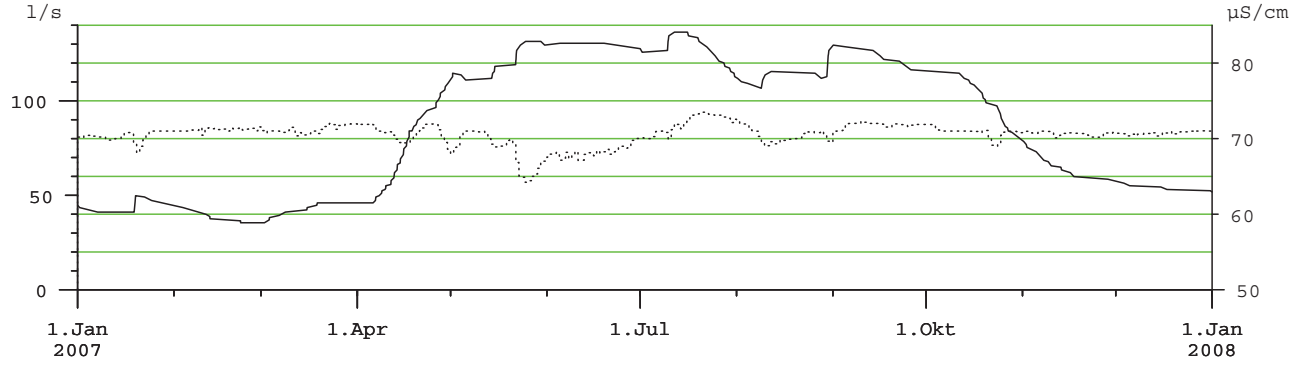

WASSERTEMPERATUR
(Tagesmittel)

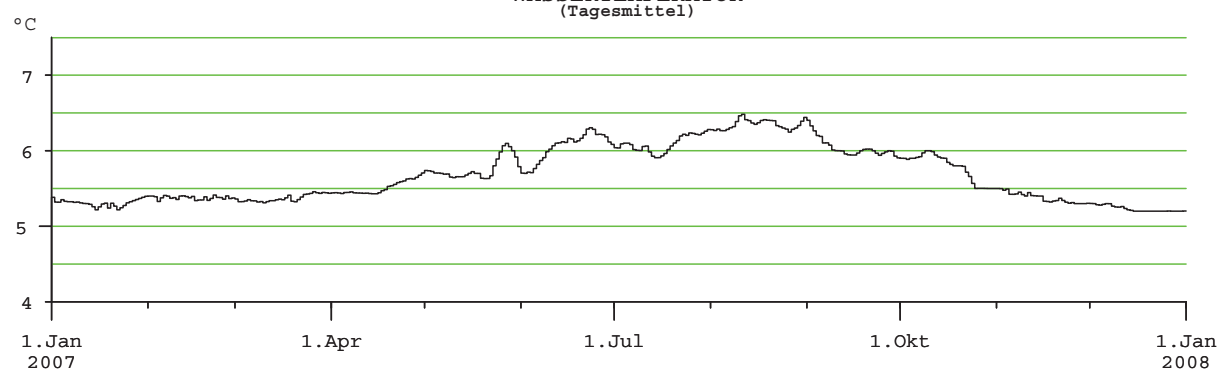

Anmerkungen

derzeit keine Trübungsmessung

Hauptwerte der Quellschüttung, Wassertemperatur, Leitfähigkeit und Trübung

Nr.: 14 **BRUNAUQUELLE** Mst.Nr.: **395335**

Gewässer: **Ötztaler Ache** Kat.Gemeinde: **Haiming** Seehöhe: **718.00** m.ü.A.

Art: **Porengrundwasserquelle** Gebirgsgruppe: **Pirchkogel** Beobachtungsbeginn: **1992**

Quellschüttung: Tagesmittel in l/s

Tag	I	II	III	IV	V	VI	VII	VIII	IX	X	XI	XII
1.	35	30	29	28	41	65	74	73	75	63	58	50
2.	35	30	29	28	41	65	76	75	74	63	57	50
3.	35	30	29	29	42	66	75	75	73	63	57	49
4.	35	30	29	29	42	66	74	71	72	63	57	49
5.	35	30	29	29	42	67	73	73	70	63	56	49
6.	35	30	29	29	42	68	71	74	70	63	56	48
7.	34	30	29	29	43	69	71	75	70	63	56	48
8.	34	30	29	29	43	71	72	77	69	63	55	48
9.	34	30	29	29	43	72	77	81	68	62	55	47
10.	34	30	29	29	44	73	77	78	67	62	54	47
11.	34	30	29	29	44	75	75	75	67	62	54	47
12.	34	30	29	30	45	76	74	74	67	62	54	46
13.	33	30	29	31	47	76	73	74	67	62	53	46
14.	33	30	29	32	49	76	73	74	66	62	53	46
15.	33	30	29	32	51	76	77	75	66	62	53	45
16.	33	30	29	33	51	76	79	77	66	61	53	45
17.	33	30	29	34	51	75	80	77	66	61	53	45
18.	33	30	29	34	52	75	82	75	66	61	53	44
19.	32	29	29	34	52	77	82	74	66	61	53	44
20.	32	29	29	35	52	78	82	74	66	61	52	44
21.	32	29	29	35	54	80	82	72	66	61	52	43
22.	32	29	29	36	61	79	80	71	66	60	52	43
23.	32	29	29	36	63	79	79	71	65	60	52	43
24.	32	29	29	36	66	77	79	71	65	60	52	42
25.	31	29	29	37	67	78	76	71	65	60	52	42
26.	31	29	29	38	68	79	77	71	64	60	52	41
27.	31	29	28	38	68	76	78	71	64	60	52	41
28.	31	29	28	39	68	75	78	72	64	59	51	41
29.	31		28	40	67	74	77	77	64	59	51	41
30.	31		28	40	66	74	76	81	64	59	50	41
31.	31		28		65		74	78		58		40

Überschreitungsdauer der Quellschüttung

Berichtsjahr(J) Reihe(R): 1992-2007, Fehljahre: 3

Tage	(J)	(R)	Tage	(J)	(R)	Tage	(J)	(R)	Tage	(J)	(R)
0	86	119	36	76	87	182	53	55	329	29	34
1	82	115	55	74	81	205	49	53	347	29	31
2	82	114	73	73	78	228	43	49	356	29	30
3	82	111	91	70	75	251	36	46	360	28	29
6	80	103	114	66	70	274	33	43	362	28	29
9	79	101	137	63	64	292	31	40	364	28	29
18	78	96	160	59	59	310	30	38	365	29	28

Quellschüttung in l/s

Mon	I	II	III	IV	V	VI	VII	VIII	IX	X	XI	XII
Tag	31.	28.	31.	01.	01.	01.	06.	27.	30.	31.	30.	31.
Min	31	29	28	28	41	65	71	70	63	58	50	40
Mit	33	30	29	33	53	74	77	74	67	61	54	45
Max	35	31	29	41	69	82	86	83	77	63	58	50
Tag	01.	01.	01.	30.	25.	21.	19.	09.	01.	01.	01.	01.

Wassertemperatur in °C

Mon	I	II	III	IV	V	VI	VII	VIII	IX	X	XI	XII
Tag	31.	17.	11.	01.	02.	01.	01.	01.	20.	20.	17.	27.
Min	7.2	7.1	7.4	7.6	7.8	7.8	7.9	7.9	7.8	7.8	7.7	7.5
Mit	7.5	7.4	7.6	7.8	7.8	7.9	7.9	7.9	7.9	7.8	7.8	7.6
Max	7.7	7.7	7.9	7.9	7.9	8.0	8.0	8.0	7.9	7.9	7.8	7.8
Tag	20.	28.	31.	08.	23.	07.	17.	01.	02.	02.	01.	07.

Leitfähigkeit in µS/cm

Mon	I	II	III	IV	V	VI	VII	VIII	IX	X	XI	XII
Tag	17.	26.	24.	30.	01.	10.	03.	01.	01.	01.	01.	02.
Min	120	116	115	115	115	118	118	121	123	125	126	125
Mit	122	120	119	119	118	119	121	122	124	126	126	126
Max	124	121	121	120	121	120	122	125	126	127	128	127
Tag	01.	01.	03.	10.	13.	20.	17.	30.	29.	17.	12.	02.

Trübung

Mon	I	II	III	IV	V	VI	VII	VIII	IX	X	XI	XII
Tag												
Min												
Mit												
Max												
Tag												

Mittelwerte und Extremwerte

	Schüttung		Temperatur		Leitfähigkeit		Trübung	
	Wert	Datum	Wert	Datum	Wert	Datum	Wert	Datum
Berichtsjahr								
Min	29	10.04.07	7.1	17.02.07	115	24.03.07		
Mit	53		7.8		122			
Max	86	19.07.07	8.0	17.07.07	128	12.11.07		
Reihe 1992-2007								
Min	28	15.03.96	6.9	01.03.05	109	27.02.05		
Mit	61		7.7		118			
Max	119	28.07.95	8.0	17.07.07	140	16.07.01		

QUELLSCHÜTTUNG _____ / LEITFÄHIGKEIT .....
(Tagesmittel)

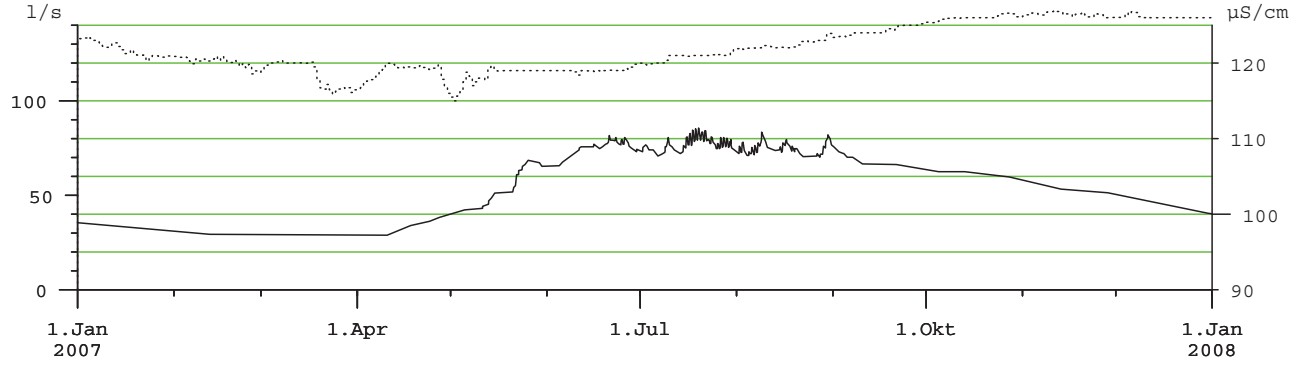

WASSERTEMPERATUR
(Tagesmittel)

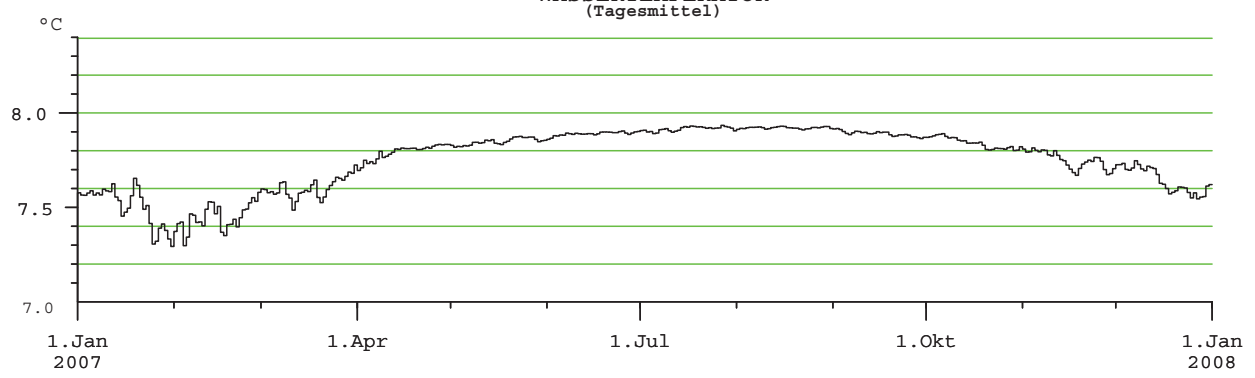

Anmerkungen

Quellschüttung durch Wasserstand der Ötztaler Ache beeinflusst
derzeit keine Trübungsmessung

Hauptwerte der Quellschüttung, Wassertemperatur, Leitfähigkeit und Trübung

Nr.: 15 **URSPRUNGQUELLE (LEHNBERG)** Mst.Nr.: **395509**

Gewässer: **Sturlbach** Kat.Gemeinde: **Obsteig** Seehöhe: **1593.05** m.ü.A.

Art: **verdeckte Karstquelle** Gebirgsgruppe: **Griesspitzen** Beobachtungsbeginn: **2002**

Quellschüttung: Tagesmittel in l/s

Tag	I	II	III	IV	V	VI	VII	VIII	IX	X	XI	XII
1.	46	41	34	37	119	141	119	123	204	185	98	69
2.	46	41	34	37	112	157	122	120	180	181	95	68
3.	46	40	34	39	105	158	144	117	169	179	94	68
4.	45	40	34	40	100	166	147	115	166	175	93	67
5.	45	40	33	40	95	173	149	114	173	171	92	65
6.	44	40	35	41	94	170	154	113	174	168	90	64
7.	44	41	37	46	100	163	154	110	206	165	89	66
8.	44	40	37	53	104	157	150	110	241	162	88	67
9.	43	40	36	55	116	151	168	134	292	157	87	66
10.	43	38	35	59	129	145	271	175	318	153	86	66
11.	43	38	34	67	123	143	282	170	357	151	85	64
12.	45	38	34	79	118	139	253	162	382	147	84	62
13.	44	38	35	99	119	135	229	156	354	144	82	60
14.	43	37	36	118	122	135	209	147	326	141	82	59
15.	43	36	39	127	122	132	195	141	306	138	81	58
16.	43	35	43	136	117	131	185	137	306	136	79	58
17.	43	35	46	143	113	130	176	138	299	134	78	58
18.	43	36	46	147	124	125	171	143	292	133	76	57
19.	59	36	49	147	131	122	166	140	297	130	76	56
20.	66	36	49	142	142	119	162	137	271	125	75	55
21.	62	35	45	139	150	117	158	135	248	123	74	55
22.	57	35	42	137	154	116	155	132	232	120	73	55
23.	54	35	40	135	158	114	152	128	222	118	73	55
24.	53	35	39	132	153	113	150	123	212	116	73	55
25.	49	35	38	128	150	112	152	120	207	112	73	54
26.	47	35	37	127	151	131	148	117	207	110	72	54
27.	45	34	37	129	150	140	142	115	204	108	71	53
28.	44	34	38	131	145	134	137	115	200	105	70	52
29.	43		38	129	138	126	132	121	191	104	70	51
30.	42		38	126	129	122	129	186	189	102	69	51
31.	41		38		127		126	229		100		51

Überschreitungsdauer der Quellschüttung

Berichtsjahr(J) **Reihe(R): 2003-2007**

Tage	(J)	(R)	Tage	(J)	(R)	Tage	(J)	(R)	Tage	(J)	(R)
0	392	517	**36**	180	224	**182**	113	92	**329**	38	36
1	357	413	**55**	163	199	**205**	93	77	**347**	35	33
2	354	384	**73**	152	177	**228**	72	68	**356**	34	27
3	326	375	**91**	144	158	**251**	59	56	**360**	34	24
6	306	359	**114**	136	142	**274**	49	48	**362**	34	22
9	292	344	**137**	129	126	**292**	44	44	**364**	33	16
18	229	288	**160**	120	110	**310**	41	40	**365**	33	12

Quellschüttung in l/s

Mon	I	II	III	IV	V	VI	VII	VIII	IX	X	XI	XII
Tag	08.	27.	04.	02.	06.	25.	01.	07.	04.	31.	28.	28.
Min	41	34	33	36	90	111	117	109	162	99	69	51
Mit	47	37	38	99	126	137	167	136	248	139	81	59
Max	70	41	50	150	164	177	294	234	392	187	99	69
Tag	19.	02.	19.	19.	23.	05.	10.	31.	12.	01.	01.	01.

Wassertemperatur in °C

Mon	I	II	III	IV	V	VI	VII	VIII	IX	X	XI	XII
Tag	01.	01.	01.	27.	21.	04.	12.	11.	01.	01.	01.	01.
Min	3.4	3.4	3.5	3.4	3.4	3.4	3.4	3.4	3.4	3.4	3.5	3.5
Mit	3.4	3.5	3.5	3.4	3.4	3.4	3.4	3.4	3.4	3.4	3.5	3.5
Max	3.5	3.5	3.5	3.5	3.4	3.4	3.5	3.5	3.5	3.5	3.5	3.5
Tag	19.	21.	27.	07.	06.	02.	10.	30.	07.	04.	04.	07.

Leitfähigkeit in µS/cm

Mon	I	II	III	IV	V	VI	VII	VIII	IX	X	XI	XII
Tag	19.	01.	01.	26.	23.	26.	03.	09.	01.	02.	01.	01.
Min	171	176	180	174	170	167	167	167	169	169	169	172
Mit	174	178	182	178	172	170	169	168	171	169	170	173
Max	177	180	184	184	174	173	170	169	174	170	175	175
Tag	31.	28.	27.	01.	01.	02.	10.	12.	11.	01.	20.	27.

Trübung

Mon	I	II	III	IV	V	VI	VII	VIII	IX	X	XI	XII
Tag												
Min												
Mit												
Max												
Tag												

Mittelwerte und Extremwerte

	Schüttung		Temperatur		Leitfähigkeit		Trübung	
	Wert	Datum	Wert	Datum	Wert	Datum	Wert	Datum
Berichtsjahr								
Min	33	**04.03.07**	3.4	**21.05.07**	167	**26.06.07**		
Mit	110		3.4		173			
Max	392	**12.09.07**	3.5	**07.04.07**	184	**27.03.07**		
Reihe 2003-2007								
Min	12	**14.03.04**	3.3	**29.05.03**	163	**27.06.06**		
Mit	116		3.4		173			
Max	517	**24.08.05**	3.7	**23.08.05**	190	**07.04.06**		

QUELLSCHÜTTUNG _____ / LEITFÄHIGKEIT .....
(Tagesmittel)

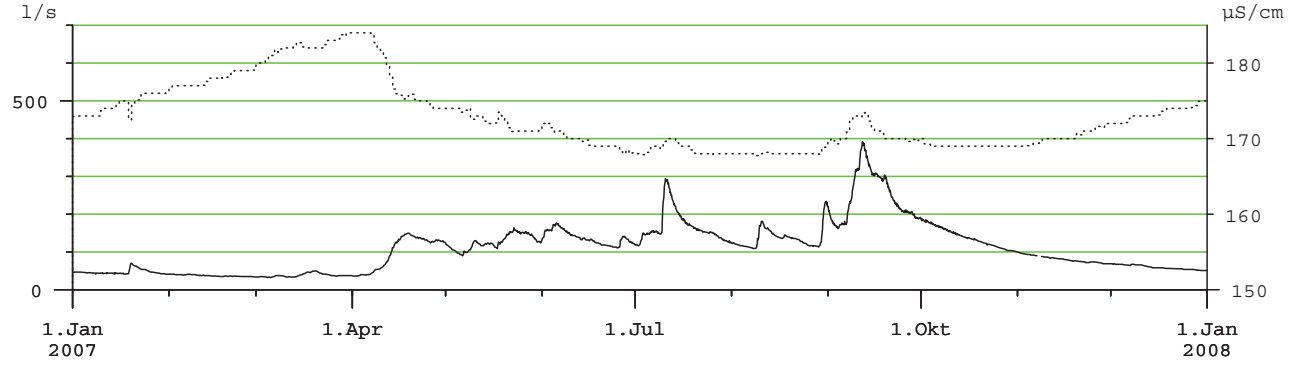

WASSERTEMPERATUR

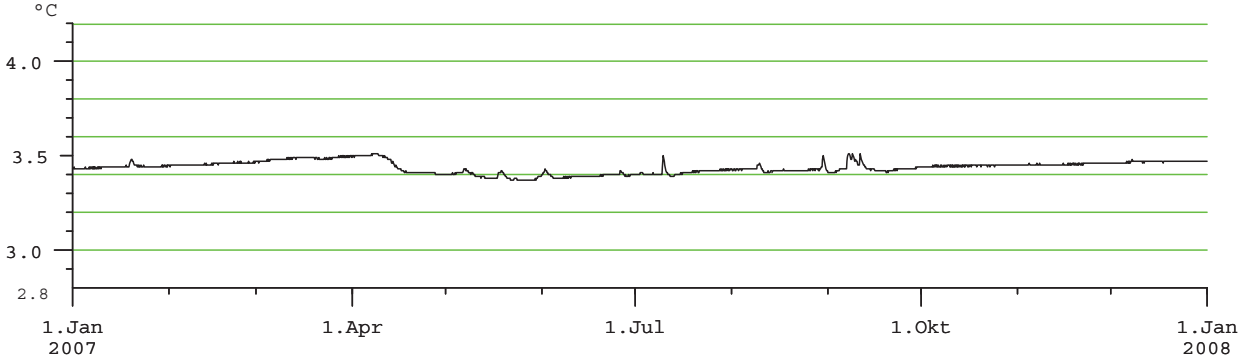

Anmerkungen

derzeit keine Trübungsmessung

Hauptwerte der Quellschüttung, Wassertemperatur, Leitfähigkeit und Trübung

Nr.: 17 **KOHLGRUBENQUELLEN** Mst.Nr.: **396432**

Gewässer: **Wattenbach** Kat.Gemeinde: **Wattenberg** Seehöhe: **1306.00** m.ü.A.

Art: **Kluftquelle** Gebirgsgruppe: **Hohe Salve** Beobachtungsbeginn: **2005**

Quellschüttung: Tagesmittel in l/s

Tag	I	II	III	IV	V	VI	VII	VIII	IX	X	XI	XII
1.	4	3	3	3	3	3	3	4	5	10	6	5
2.	4	3	3	3	3	3	3	4	5	10	6	5
3.	4	3	3	3	3	3	3	4	5	10	6	5
4.	4	3	3	3	3	3	3	4	5	9	6	5
5.	4	3	3	3	3	3	3	4	6	9	6	5
6.	4	3	3	3	3	3	3	4	6	9	6	5
7.	4	3	3	3	3	3	3	4	6	9	6	5
8.	4	3	3	3	3	3	3	4	6	9	6	5
9.	4	3	3	3	3	3	3	4	6	9	6	5
10.	4	3	3	3	3	3	3	4	7	8	6	5
11.	4	3	3	3	3	3	3	4	7	8	6	5
12.	4	3	3	3	3	3	3	4	7	8	6	5
13.	4	3	3	3	3	3	3	4	8	8	6	5
14.	4	3	3	3	3	3	3	4	8	8	5	5
15.	4	3	3	3	3	3	3	4	8	8	5	4
16.	4	3	3	3	3	3	3	4	8	7	5	4
17.	4	3	3	3	3	3	3	5	9	7	5	4
18.	4	3	3	3	3	3	3	5	9	7	5	4
19.	4	3	3	3	3	3	3	5	9	7	5	4
20.	4	3	3	3	3	3	3	5	9	7	5	4
21.	4	3	3	3	3	3	3	5	10	7	5	4
22.	4	3	3	3	3	3	3	5	10	7	5	4
23.	4	3	3	3	3	3	3	5	10	7	5	4
24.	4	3	3	3	3	3	3	5	10	7	5	4
25.	4	3	3	3	3	3	3	5	10	6	5	4
26.	4	3	3	3	3	3	3	5	10	6	5	4
27.	4	3	3	3	3	3	3	5	10	6	5	4
28.	4	3	3	3	3	3	4	5	10	6	5	4
29.	3		3	3	3	3	4	5	10	6	5	4
30.	3		3	3	3	3	4	5	10	6	5	4
31.	3		3		3		4	5		6		4

Überschreitungsdauer der Quellschüttung

Berichtsjahr(J) Reihe(R): 2005-2007

Tage	(J)	(R)	Tage	(J)	(R)	Tage	(J)	(R)	Tage	(J)	(R)
0	10	10	36	7	7	182	4	4	329	3	3
1	10	10	55	6	7	205	3	4	347	3	3
2	10	10	73	5	6	228	3	3	356	3	3
3	10	10	91	5	6	251	3	3	360	3	3
6	10	10	114	5	5	274	3	3	362	3	3
9	10	10	137	4	5	292	3	3	364	3	3
18	9	9	160	4	5	310	3	3	365	3	3

Quellschüttung in l/s

Mon	I	II	III	IV	V	VI	VII	VIII	IX	X	XI	XII
Tag	31.	22.	31.	16.	21.	01.	01.	01.	01.	31.	26.	26.
Min	3	3	3	3	3	3	3	4	5	6	5	4
Mit	4	3	3	3	3	3	3	4	8	8	5	4
Max	4	3	3	3	3	3	4	5	10	10	6	5
Tag	01.	01.	01.	01.	01.	26.	30.	29.	24.	01.	01.	01.

Wassertemperatur in °C

Mon	I	II	III	IV	V	VI	VII	VIII	IX	X	XI	XII
Tag	26.	26.	26.	01.	01.	01.	13.	01.	20.	22.	26.	31.
Min	5.4	5.4	5.3	5.3	5.4	5.5	5.6	5.6	5.6	5.5	5.5	5.4
Mit	5.4	5.4	5.4	5.4	5.5	5.6	5.6	5.6	5.6	5.5	5.5	5.5
Max	5.4	5.4	5.4	5.4	5.5	5.6	5.7	5.6	5.7	5.6	5.5	5.5
Tag	01.	01.	01.	30.	29.	26.	09.	30.	06.	01.	01.	01.

Leitfähigkeit in µS/cm

Mon	I	II	III	IV	V	VI	VII	VIII	IX	X	XI	XII
Tag	08.	01.	01.	14.	01.	01.	14.	24.	26.	01.	01.	01.
Min	174	175	175	175	175	176	176	175	167	168	172	172
Mit	175	176	176	176	176	177	177	177	171	170	173	173
Max	176	176	177	177	178	179	185	179	179	172	174	173
Tag	07.	01.	08.	01.	29.	26.	09.	03.	06.	21.	16.	01.

Trübung

Mon	I	II	III	IV	V	VI	VII	VIII	IX	X	XI	XII
Tag												
Min												
Mit												
Max												
Tag												

Mittelwerte und Extremwerte

	Schüttung		Temperatur		Leitfähigkeit		Trübung	
	Wert	Datum	Wert	Datum	Wert	Datum	Wert	Datum
Berichtsjahr								
Min	3	21.05.07	5.3	26.03.07	167	26.09.07		
Mit	4		5.5		175			
Max	10	24.09.07	5.7	09.07.07	185	09.07.07		
Reihe 2005-2007								
Min	3	21.05.07	5.2	02.04.06	159	06.09.05		
Mit	5		5.4		173			
Max	10	01.09.05	5.7	09.07.07	185	09.07.07		

QUELLSCHÜTTUNG _____ / LEITFÄHIGKEIT .....
(Tagesmittel)

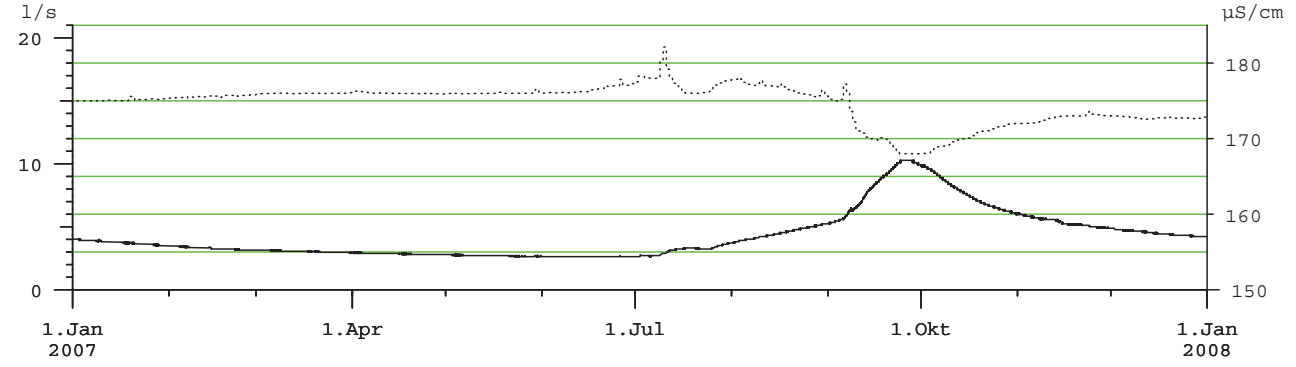

WASSERTEMPERATUR

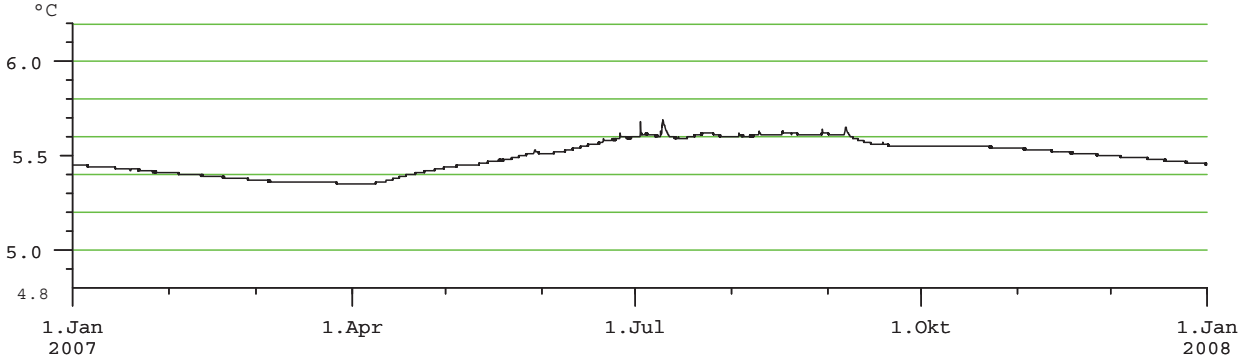

Anmerkungen

derzeit keine Trübungsmessung

Q20 2007

Hauptwerte der Quellschüttung, Wassertemperatur, Leitfähigkeit und Trübung

Nr.: 18 **STUBBACHQUELLE** Mst.Nr.: **395350**

Gewässer: **Vomperbach** Kat.Gemeinde: **Vomp** Seehöhe: **980.00** m.ü.A.

Art: **Karstquelle** Gebirgsgruppe: **Hochnissl** Beobachtungsbeginn: **1994**

Quellschüttung: Tagesmittel in l/s

Tag	I	II	III	IV	V	VI	VII	VIII	IX	X	XI	XII
1.	60	55	55	63	59	53	56	89	83	125	101	95
2.	60	55	62	63	59	53	62	89	82	124	100	96
3.	59	55	60	64	59	52	64	90	81	125	100	96
4.	59	55	59	64	58	52	66	89	83	124	99	97
5.	59	55	59	64	58	52	65	89	93	124	98	96
6.	58	54	58	64	57	52	64	89	108	124	97	96
7.	58	54	57	64	57	51	64	89	106	123	97	97
8.	58	54	57	64	56	51	64	88	99	122	97	97
9.	57	54	57	64	56	51	69	88	96	122	96	97
10.	57	54	57	64	55	51	76	88	96	122	96	97
11.	57	53	57	64	55	52	74	87	98	121	96	96
12.	57	53	58	63	54	52	73	87	100	120	98	95
13.	57	54	58	64	54	52	73	87	101	119	96	95
14.	56	54	58	63	53	52	75	86	102	118	95	94
15.	56	54	58	63	53	52	76	86	104	117	94	94
16.	55	54	59	63	53	52	77	85	106	116	93	94
17.	55	54	59	63	53	53	78	85	108	115	92	93
18.	54	53	59	63	56	53	80	85	110	114	91	93
19.	55	52	60	63	53	53	81	84	112	113	90	92
20.	56	52	60	62	52	53	82	85	114	112	90	91
21.	55	52	60	62	52	53	83	85	115	111	93	91
22.	55	51	61	62	52	53	84	84	117	110	103	91
23.	55	51	61	62	51	54	85	83	118	109	109	91
24.	55	51	61	61	51	54	86	82	120	108	102	90
25.	55	51	62	61	51	54	87	82	121	107	98	89
26.	54	51	64	61	51	57	87	81	121	106	97	88
27.	54	51	64	61	51	56	88	81	123	106	96	88
28.	54	53	64	61	50	56	88	80	124	105	96	87
29.	54		64	60	57	56	89	80	125	104	96	86
30.	54		64	60	59	56	89	87	124	103	96	85
31.	55		63		55		89	85		102		84

Überschreitungsdauer der Quellschüttung

Berichtsjahr(J) **Reihe(R): 1992-2007, Fehljahre: 1**

Tage	(J)	(R)	Tage	(J)	(R)	Tage	(J)	(R)	Tage	(J)	(R)
0	127	139	**36**	109	116	**182**	64	85	**329**	53	56
1	125	132	**55**	100	112	**205**	63	80	**347**	52	52
2	125	132	**73**	96	106	**228**	60	75	**356**	51	49
3	124	131	**91**	95	102	**251**	58	71	**360**	51	46
6	124	130	**114**	89	97	**274**	56	66	**362**	51	44
9	123	129	**137**	86	94	**292**	55	63	**364**	50	41
18	120	124	**160**	81	89	**310**	54	59	**365**	50	39

Quellschüttung in l/s

Mon	I	II	III	IV	V	VI	VII	VIII	IX	X	XI	XII
Tag	27.	24.	01.	30.	27.	06.	01.	28.	02.	31.	20.	31.
Min	53	51	54	59	50	51	56	79	81	101	89	84
Mit	56	53	60	63	54	53	77	86	106	115	97	93
Max	61	55	66	64	64	59	90	91	127	127	112	97
Tag	01.	28.	27.	01.	29.	26.	31.	02.	30.	01.	23.	03.

Wassertemperatur in °C

Mon	I	II	III	IV	V	VI	VII	VIII	IX	X	XI	XII
Tag	15.	01.	22.	01.	02.	01.	01.	01.	01.	22.	15.	27.
Min	6.7	6.7	6.7	6.7	6.7	6.7	6.7	6.7	6.7	6.8	6.7	6.7
Mit	6.7	6.7	6.7	6.7	6.7	6.7	6.7	6.7	6.8	6.8	6.8	6.8
Max	6.7	6.8	6.8	6.7	6.9	6.8	7.0	6.8	7.1	6.8	6.9	6.8
Tag	19.	28.	02.	01.	29.	26.	02.	30.	06.	01.	23.	07.

Leitfähigkeit in µS/cm

Mon	I	II	III	IV	V	VI	VII	VIII	IX	X	XI	XII
Tag	24.	04.	01.	01.	29.	19.	01.	01.	02.	01.	11.	16.
Min	242	241	241	242	241	240	241	244	247	250	249	248
Mit	244	242	242	243	243	242	244	247	250	252	251	250
Max	246	243	245	244	245	244	249	250	259	253	253	251
Tag	03.	01.	03.	09.	30.	01.	10.	30.	07.	05.	24.	01.

Trübung

Mon	I	II	III	IV	V	VI	VII	VIII	IX	X	XI	XII
Tag												
Min												
Mit												
Max												
Tag												

Mittelwerte und Extremwerte

	Schüttung		Temperatur		Leitfähigkeit		Trübung	
	Wert	Datum	Wert	Datum	Wert	Datum	Wert	Datum
Berichtsjahr								
Min	50	**27.05.07**	6.7	**22.03.07**	240	**19.06.07**		
Mit	76		6.7		246			
Max	127	**30.09.07**	7.1	**06.09.07**	259	**07.09.07**		
Reihe 1992-2007								
Min	39	**12.04.96**	6.5	**07.03.05**	240	**19.06.07**		
Mit	86		6.7		253			
Max	139	**29.06.99**	7.1	**06.09.07**	272	**23.08.05**		

QUELLSCHÜTTUNG _____ / LEITFÄHIGKEIT .....

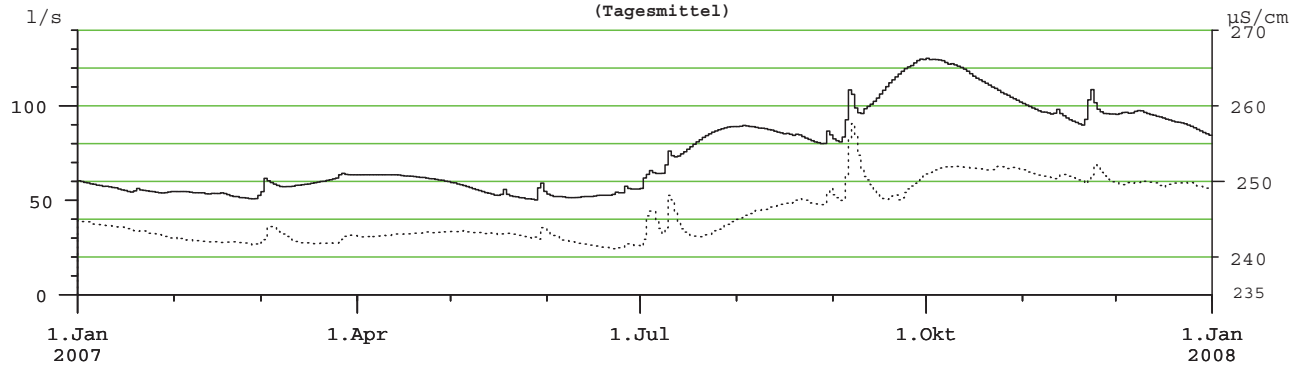

WASSERTEMPERATUR
(Tagesmittel)

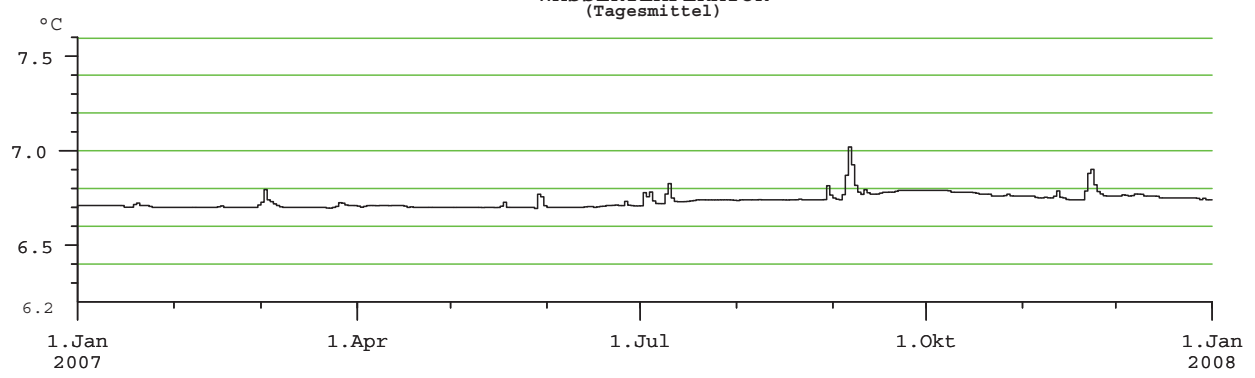

Anmerkungen

derzeit keine Trübungsmessung

Hauptwerte der Quellschüttung, Wassertemperatur, Leitfähigkeit und Trübung

Nr.: 19 **KATZENSTEIGQUELLE** Mst.Nr.: **395418**

Gewässer: **Kasbach** Kat.Gemeinde: **Eben** Seehöhe: **870.00** m.ü.A.

Art: **Porengrundwasserquelle** Gebirgsgruppe: **Hochnissl** Beobachtungsbeginn: **1992**

Quellschüttung: Tagesmittel in l/s

Tag	I	II	III	IV	V	VI	VII	VIII	IX	X	XI	XII
1.	135	112	97	94	96	107	136	174	159	212	158	149
2.	135	111	96	95	96	108	136	173	159	211	156	150
3.	134	111	96	95	96	108	137	172	159	210	155	151
4.	133	110	95	95	96	109	138	171	159	208	154	152
5.	132	110	95	95	96	110	139	170	160	207	153	152
6.	132	109	94	95	97	111	141	169	163	206	152	153
7.	130	109	94	95	97	112	142	168	164	204	151	154
8.	129	108	94	95	97	113	144	167	167	203	149	154
9.	128	108	93	95	97	114	146	165	169	201	148	155
10.	127	108	93	95	97	115	147	163	171	200	147	156
11.	126	107	93	95	98	116	150	161	174	198	146	156
12.	125	106	93	95	99	117	153	160	177	196	146	157
13.	124	106	93	95	99	118	156	159	181	194	145	157
14.	123	105	93	95	99	120	158	158	184	191	144	158
15.	122	105	93	95	100	121	161	157	187	189	144	158
16.	121	104	93	95	100	122	163	157	191	187	143	158
17.	120	104	93	95	100	123	166	155	194	185	143	158
18.	119	103	93	95	100	124	168	155	198	183	143	158
19.	119	102	93	95	100	126	170	155	201	181	143	158
20.	118	102	93	95	100	126	171	155	204	179	143	158
21.	117	101	93	95	100	128	172	155	207	176	143	158
22.	116	101	93	95	101	129	174	155	209	175	142	158
23.	116	100	93	95	101	130	175	156	210	173	143	158
24.	115	100	94	95	101	131	175	157	211	171	144	157
25.	115	99	94	95	102	132	175	157	212	170	145	156
26.	114	99	94	95	102	133	176	157	212	168	146	156
27.	114	98	94	95	104	133	176	158	212	167	147	155
28.	114	97	94	95	104	133	176	158	212	165	147	154
29.	113		94	95	105	134	175	158	213	163	147	153
30.	113		94	96	105	135	175	157	212	161	148	152
31.	112		94		106		174	158		159		151

Überschreitungsdauer der Quellschüttung

Berichtsjahr(J) **Reihe(R): 1993-2007, Fehljahre: 1**

Tage	(J)	(R)	Tage	(J)	(R)	Tage	(J)	(R)	Tage	(J)	(R)
0	216	265	36	181	202	182	136	145	329	95	95
1	212	250	55	172	189	205	126	137	347	94	87
2	212	245	73	165	180	228	115	130	356	93	79
3	212	242	91	158	174	251	108	123	360	93	74
6	212	235	114	157	166	274	101	114	362	93	72
9	210	232	137	153	158	292	98	108	364	93	67
18	203	221	160	146	151	310	95	101	365	92	64

Quellschüttung in l/s

Mon	I	II	III	IV	V	VI	VII	VIII	IX	X	XI	XII
Tag	30.	28.	08.	01.	06.	01.	01.	22.	01.	31.	14.	01.
Min	112	96	92	94	96	106	134	151	157	157	142	147
Mit	122	105	94	95	100	121	160	161	188	187	147	155
Max	137	113	97	96	106	137	178	176	216	214	160	162
Tag	01.	01.	01.	29.	31.	30.	24.	01.	28.	01.	01.	19.

Wassertemperatur in °C

Mon	I	II	III	IV	V	VI	VII	VIII	IX	X	XI	XII
Tag	31.	04.	05.	01.	22.	07.	01.	01.	01.	01.	10.	27.
Min	7.8	7.8	7.8	7.8	7.8	7.7	7.7	7.8	7.8	7.8	7.9	7.8
Mit	7.8	7.8	7.8	7.8	7.8	7.8	7.8	7.8	7.8	7.9	7.9	7.9
Max	7.8	7.8	7.8	7.8	7.8	7.8	7.8	7.8	7.9	7.9	7.9	7.9
Tag	01.	01.	01.	10.	01.	01.	01.	31.	28.	29.	07.	01.

Leitfähigkeit in µS/cm

Mon	I	II	III	IV	V	VI	VII	VIII	IX	X	XI	XII
Tag	26.	27.	01.	22.	14.	03.	02.	12.	01.	31.	15.	02.
Min	382	375	376	375	374	380	394	406	409	397	387	387
Mit	386	381	380	380	378	387	408	411	415	408	392	389
Max	389	384	383	383	382	397	419	416	420	416	399	391
Tag	01.	01.	26.	01.	14.	29.	28.	01.	22.	03.	03.	01.

Trübung

Mon	I	II	III	IV	V	VI	VII	VIII	IX	X	XI	XII
Tag												
Min												
Mit												
Max												
Tag												

Mittelwerte und Extremwerte

	Schüttung		Temperatur		Leitfähigkeit		Trübung	
	Wert	Datum	Wert	Datum	Wert	Datum	Wert	Datum
Berichtsjahr								
Min	92	08.03.07	7.7	07.06.07	374	14.05.07		
Mit	136		7.8		393			
Max	216	28.09.07	7.9	29.10.07	420	22.09.07		
Reihe 1993-2007								
Min	64	26.03.06	7.4	17.03.00	359	03.05.98		
Mit	148		7.6		365			
Max	265	11.07.95	7.9	29.10.07	425	08.09.05		

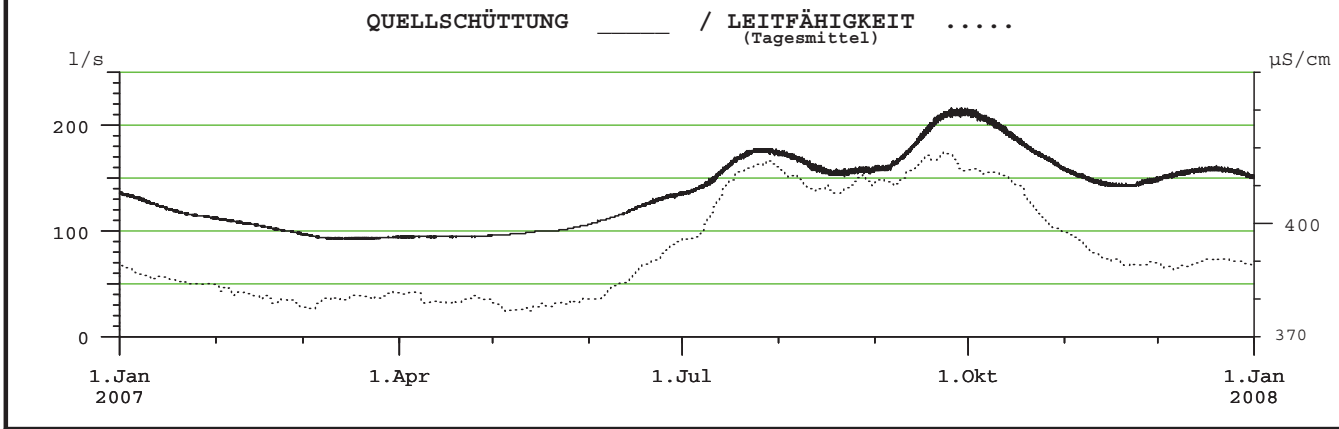

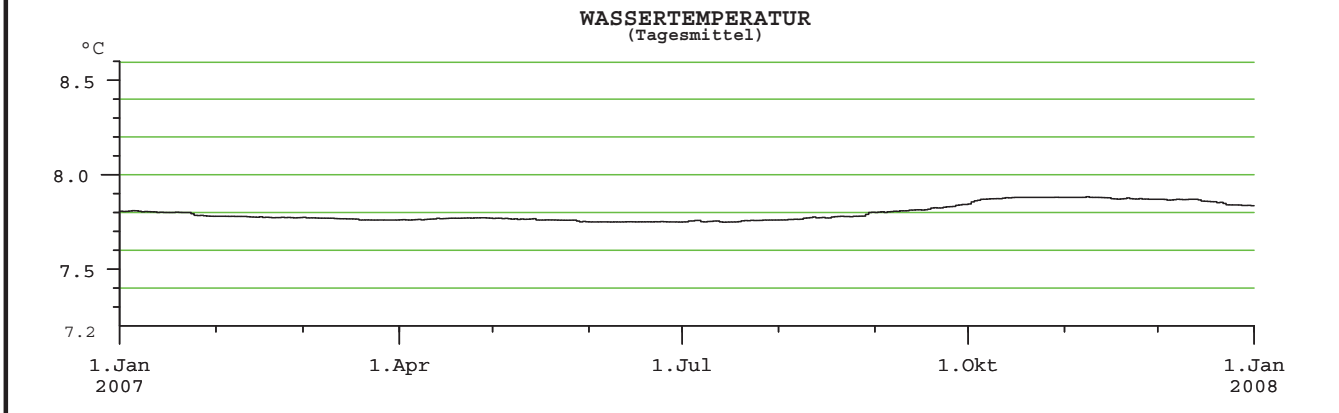

Anmerkungen

derzeit keine Trübungsmessung
Quellschüttung durch Wasserstand des Achensees beeinflusst

Hauptwerte der Quellschüttung, Wassertemperatur, Leitfähigkeit und Trübung

Nr.: 20 **MÜHLBACHERQUELLE** Mst.Nr.: **395392**

Gewässer: **Kasbach** Kat.Gemeinde: **Jenbach** Seehöhe: **644.19** m.ü.A.

Art: **verdeckte Karstquelle** Gebirgsgruppe: **Hochnissl** Beobachtungsbeginn: **1993**

Quellschüttung: Tagesmittel in l/s

Tag	I	II	III	IV	V	VI	VII	VIII	IX	X	XI	XII
1.	104	98	94	94	93			110	111	128	142	134
2.	103	98	94	94	93			110	112	129	142	134
3.	103	98	94	94	94			109	113	130	141	135
4.	103	98	94	94	93			109	114	130	141	134
5.	102	98	94	94	93			109	116	131	141	134
6.	102	98	94	94	93			109	118	131	140	134
7.	102	97	94	94	93			109	119	132	140	135
8.	102	97	94	94	93			109	119	132	140	135
9.	101	97	94	94	93			109	119	133	140	135
10.	101	97	94	94	93			109	120	133	139	135
11.	101	97	94	94	93			109	119	134	140	135
12.	101	96	94	94	93			109	119	134	139	134
13.	101	96	94	94	94		105	109	119	135	139	135
14.	100	96	94	94	94		105	109	119	135	139	136
15.	100	96	94	94	94		106	109	119	136	138	136
16.	100	96	94	94	93		106	109	120	136	137	136
17.	100	96	94	94	93		106	110	120	136	137	136
18.	100	96	94	94	94		107	110	121	138	137	137
19.	100	96	94	94	94		107	110	121	139	137	136
20.	100	96	94	94	94		108	111	121	140	136	137
21.	100	95	94	94	94		109	111	122	141	136	137
22.	99	95	94	94	94		109	111	123	141	135	137
23.	99	95	94	94	94		109	110	123	142	134	137
24.	99	94	94	94	94		109	110	124	142	134	137
25.	99	94	94	94	94		109	110	125	142	134	137
26.	99	94	94	93	94		109	110	125	142	133	136
27.	99	94	94	93	94		109	111	126	142	132	136
28.	99	94	94	93			109	111	126	142	132	137
29.	99		94	93			110	111	127	142	134	137
30.	98		94	94			110	111	127	142	134	137
31.	98		94				110	112		142		137

Überschreitungsdauer der Quellschüttung

Berichtsjahr(J) **Reihe(R): 1993-2007, Fehljahre: 2**

Tage	(J)	(R)	Tage	(J)	(R)	Tage	(J)	(R)	Tage	(J)	(R)
0	143	204	36	137	147	182	109	115	329	94	88
1	142	197	55	136	140	205	102	111	347	93	83
2	142	193	73	135	135	228	99	109	356	93	79
3	142	189	91	133	132	251	96	106	360	93	75
6	142	180	114	123	129	274	94	101	362	93	72
9	142	173	137	113	125	292	94	96	364	93	70
18	141	161	160	110	120	310	94	94	365	93	69

Quellschüttung in l/s

Mon	I	II	III	IV	V	VI	VII	VIII	IX	X	XI	XII
Tag	27.	26.	08.	15.	02.		13.	01.	01.	01.	28.	01.
Min	98	93	93	93	93		104	109	111	127	131	133
Mit	100	96	94	94	94			110	120	137	137	136
Max	104	98	94	94	94		111	113	128	143	142	138
Tag	01.	01.	08.	15.	02.		29.	31.	30.	23.	01.	25.

Wassertemperatur in °C

Tag	01.	01.	02.	01.	01.	14.	01.	01.	01.	01.	15.	01.
Min	7.6	7.6	7.5	7.5	7.6	7.6	7.6	7.7	7.7	7.7	7.6	7.6
Mit	7.6	7.6	7.6	7.6	7.6	7.6	7.7	7.7	7.7	7.7	7.7	7.6
Max	7.6	7.6	7.6	7.6	7.6	7.7	7.7	7.7	7.8	7.7	7.7	7.6
Tag	01.	01.	01.	01.	01.	27.	01.	01.	04.	01.	01.	01.

Leitfähigkeit in µS/cm

Tag	01.	01.	01.	18.	01.	18.	01.	12.	01.	26.	01.	22.
Min	296	296	298	297	297	297	299	298	299	302	301	302
Mit	297	296	299	298	298	298	303	300	304	304	303	303
Max	299	301	302	299	301	302	307	302	308	307	307	305
Tag	19.	27.	04.	01.	18.	28.	10.	20.	07.	17.	28.	08.

Trübung

Tag												
Min												
Mit												
Max												
Tag												

Mittelwerte und Extremwerte

	Schüttung		Temperatur		Leitfähigkeit		Trübung	
	Wert	Datum	Wert	Datum	Wert	Datum	Wert	Datum
Berichtsjahr								
Min	93	26.02.07	7.5	02.03.07	296	01.01.07		
Mit	112		7.6		300			
Max	143	23.10.07	7.8	04.09.07	308	07.09.07		
Reihe 1993-2007								
Min	69	15.03.05	7.4	09.06.99	286	28.12.03		
Mit	119		7.6		306			
Max	204	23.06.99	7.8	04.09.07	322	14.04.94		

QUELLSCHÜTTUNG _____ / LEITFÄHIGKEIT .....
(Tagesmittel)

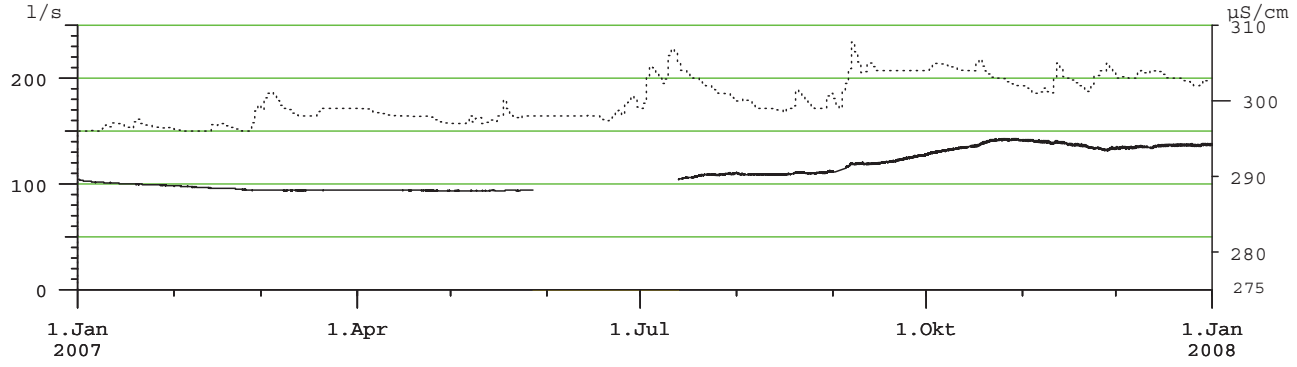

WASSERTEMPERATUR
(Tagesmittel)

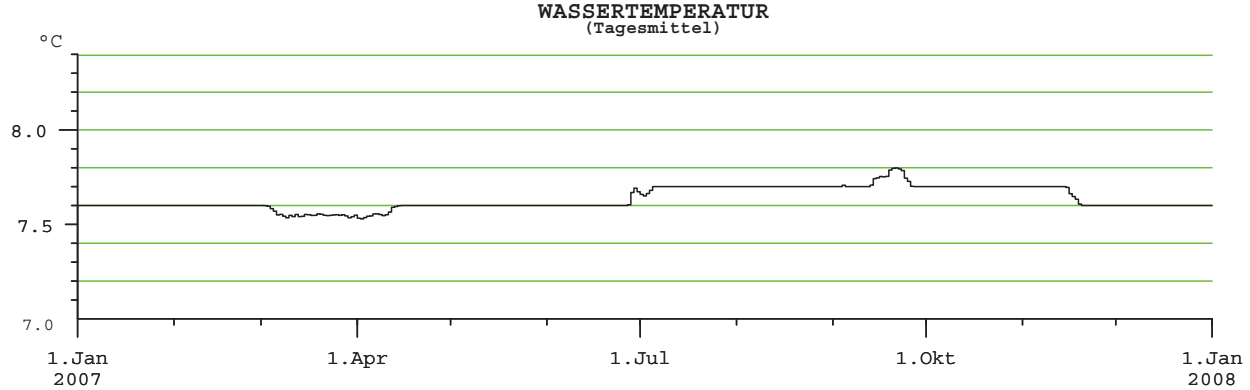

Anmerkungen

derzeit keine Trübungsmessung
gerätetechnisch bedingte Datenausfälle
Überschreitungsdauer der Quellschüttung unter Annahme statistisch gleichverteilter Daten auch in den Lücken auswertbar

Hauptwerte der Quellschüttung, Wassertemperatur, Leitfähigkeit und Trübung

Nr.: 21 **LACKNERBRUNNQUELLE** Mst.Nr.: **395517**

Gewässer: **Stilluppbach** Kat.Gemeinde: **Mayrhofen** Seehöhe: **1120.00** m.ü.A.

Art: **Porengrundwasserquelle** Gebirgsgruppe: **Hochfeiler** Beobachtungsbeginn: **1996**

Quellschüttung: Tagesmittel in l/s

Tag	I	II	III	IV	V	VI	VII	VIII	IX	X	XI	XII
1.		79	79	83	95	97	93	90	94	91	83	77
2.		78	79	83	95	96	98	90	92	90	82	77
3.		78	78	84	94	97	106	90	91	89	81	77
4.		78	78	85	94	100	106	90	95	88	81	77
5.		78	78	85	94	100	106	90	100	87	81	76
6.		78	78	85	94	99	103	89	109	86	81	76
7.		78	79	85	94	97	101	89	125	86	80	77
8.		78	83	87	94	96	98	89	118	85	80	81
9.		78	83	87	94	94	101	91	112	85	79	80
10.		77	82	88	93	94	118	92	109	84	78	79
11.	80	77	82	88	93	94	114	91	111	84	78	79
12.	80	78	81	89	93	94	110	91	110	83	79	78
13.	80	77	80	91	92	94	107	90	106	82	77	78
14.	80	77	80	93	92	94	104	89	103	82	75	78
15.	80	77	80	94	93	93	102	89	101	81	74	78
16.	80	76	80	95	94	93	100	88	99	81	73	78
17.	80	76	80	95	94	93	99	93	98	80	72	77
18.	80	76	80	96	97	92	98	94	99	80	71	76
19.	80	76	81	96	96	92	97	92	101	79	71	76
20.	81	76	81	96	95	93	97	104	99	79	70	76
21.	82	75	81	96	95	100	96	103	98	79	78	75
22.	83	75	81	96	95	98	95	99	96	79	86	75
23.	82	75	81	95	94	98	95	95	94	79	85	75
24.	82	75	81	95	94	97	95	93	93	79	90	75
25.	81	75	81	96	94	94	94	91	92	79	90	75
26.	80	75	81	96	94	95	94	90	91	79	86	75
27.	80	76	81	96	93	94	93	89	91	82	82	75
28.	79	77	81	96	92	94	93	88	94	83	79	74
29.	79		81	96	98	94	91	88	94	83	78	74
30.	79		81	96	100	94	91	96	92	83	77	74
31.	79		82		97		91	95		83		74

Quellschüttung in l/s

	I	II	III	IV	V	VI	VII	VIII	IX	X	XI	XII
Tag	19.	18.	03.	01.	13.	19.	30.	15.	27.	22.	19.	27.
Min	79	75	77	81	91	91	90	87	90	78	70	73
Mit		77	80	91	94	95	100	92	100	83	79	77
Max	83	79	84	97	103	101	121	108	130	91	94	81
Tag	20.	02.	08.	25.	29.	04.	10.	20.	07.	01.	24.	08.

Wassertemperatur in °C

	I	II	III	IV	V	VI	VII	VIII	IX	X	XI	XII
Tag	24.	05.	19.	06.	15.	29.	01.	01.	01.	14.	01.	08.
Min	6.1	6.1	6.1	6.1	6.1	6.1	6.1	6.1	6.1	6.2	6.2	6.2
Mit		6.1	6.1	6.1	6.1	6.1	6.1	6.1	6.2	6.2	6.2	6.2
Max	6.1	6.1	6.1	6.2	6.1	6.1	6.1	6.2	6.2	6.2	6.2	6.3
Tag	12.	07.	06.	25.	01.	03.	10.	27.	07.	06.	22.	01.

Leitfähigkeit in µS/cm

	I	II	III	IV	V	VI	VII	VIII	IX	X	XI	XII
Tag	12.	23.	08.	01.	27.	20.	01.	26.	06.	01.	21.	02.
Min	77	76	76	77	75	76	76	75	76	78	77	76
Mit		77	77	78	78	77	77	77	78	79	78	79
Max	78	78	77	79	79	78	78	78	79	79	79	79
Tag	11.	01.	01.	22.	01.	01.	13.	01.	08.	01.	06.	01.

Trübung

	I	II	III	IV	V	VI	VII	VIII	IX	X	XI	XII
Tag												
Min												
Mit												
Max												
Tag												

Überschreitungsdauer der Quellschüttung

Berichtsjahr(J) Reihe(R): 1996-2007, Fehljahre: 4

Tage	(J)	(R)	Tage	(J)	(R)	Tage	(J)	(R)	Tage	(J)	(R)
0	130	172	36	99	110	182	88	92	329	77	75
1	125	134	55	96	106	205	83	89	347	75	72
2	118	128	73	95	103	228	81	86	356	74	69
3	118	126	91	94	101	251	80	83	360	73	68
6	111	123	114	94	98	274	79	81	362	71	68
9	109	121	137	93	95	292	78	79	364	70	66
18	103	116	160	91	93	310	78	77	365	70	66

Mittelwerte und Extremwerte

	Schüttung		Temperatur		Leitfähigkeit		Trübung	
	Wert	Datum	Wert	Datum	Wert	Datum	Wert	Datum
Berichtsjahr								
Min	70	19.11.07	6.1	29.06.07	75	27.05.07		
Mit	88		6.1		78			
Max	130	07.09.07	6.3	01.12.07	79	22.04.07		
Reihe 1996-2007								
Min	66	19.02.99	5.7	25.08.01	74	26.05.02		
Mit	94		5.9		81			
Max	172	22.05.99	6.3	01.12.07	85	24.05.97		

QUELLSCHÜTTUNG _____ / LEITFÄHIGKEIT .....
(Tagesmittel)

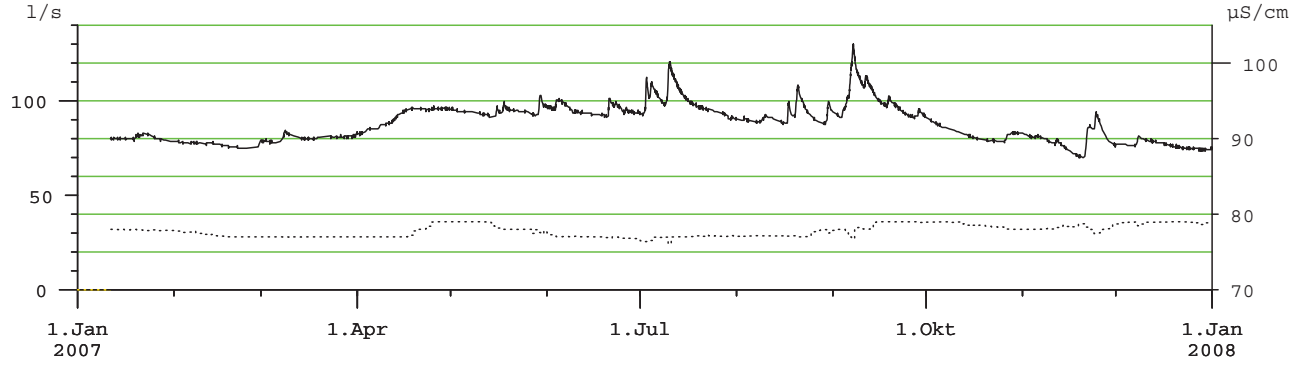

WASSERTEMPERATUR
(Tagesmittel)

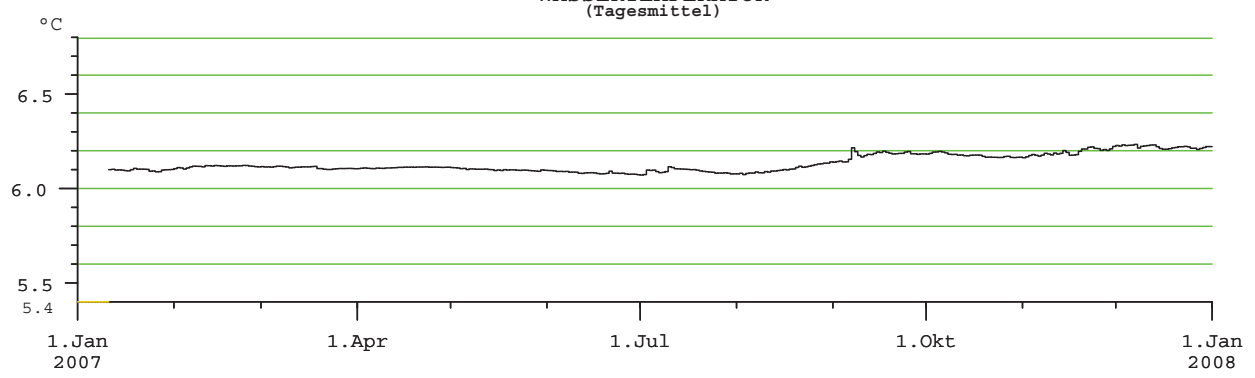

Anmerkungen

derzeit keine Trübungsmessung
gerätetechnisch bedingte Datenausfälle
Überschreitungsdauer der Quellschüttung unter Annahme statistisch gleichverteilter Daten auch in den Lücken auswertbar

Hauptwerte der Quellschüttung, Wassertemperatur, Leitfähigkeit und Trübung

Nr.: 22 **PULVERERMÜHLQUELLE** Mst.Nr.: **395442**

Gewässer: **Steinberger Ache** Kat.Gemeinde: **Steinberg** Seehöhe: **1053.00** m.ü.A.

Art: **Hangschuttquelle** Gebirgsgruppe: **Guffertspitze** Beobachtungsbeginn: **1999**

Quellschüttung: Tagesmittel in l/s

Tag	I	II	III	IV	V	VI	VII	VIII	IX	X	XI	XII
1.	30	31	52	43	37	101	40	48	84	76	64	73
2.	30	30	57	43	35		77	48	81	73	62	75
3.	29	30	58	44	33		77	48	75	71	62	78
4.	28	30	60	43	32		97	47	224	69	69	73
5.	28	30	57	41	33		98	46	212	68	65	69
6.	29	30	61	41	48		101	45	277	66	60	70
7.	31	30	66	44	49		82	46	575	65	58	88
8.	32	30	62	44	39		74	53	494	63	60	93
9.	47	30	54	45	88		133	90	405	62	60	83
10.	56	30	50	47	51	51	223	63	345	61	58	76
11.	53	30	45	46	42	51	138	56	543	60	75	71
12.	52	30	46	49	40	59	104	59	318	59	77	68
13.	45	32	52	54	38	56	89	53	237	58	67	65
14.	44	30	53	54	37	57	79	51	182	57	64	64
15.	41	36	53	51	48	51	73	49	167	56	61	62
16.	39	35	52	49	61	50	70	48	138	55	59	61
17.	37	34	48	47	105	47	66	53	119	55	58	60
18.	36	33	46	44	128	45	63	51	157	55	58	58
19.	62	33	46	43	79	43	61	157	176	54	57	57
20.	56	32	42	44	62	41	59	200	134	54	57	58
21.	43	32	40	44	56	40	58	113	115	53	71	59
22.	39	32	38	43	51	42	56	89	104	53	113	61
23.	37	32	37	44	47	43	55	79	98	53	178	60
24.	36	32	36	43	44	40	55	73	92	53	163	58
25.	34	32	37	42	43	40	54	72	87	56	115	57
26.	33	31	45	41	41	76	52	68	84	67	97	55
27.	32	30	49	40	40	50	51	66	82	86	87	53
28.	32	48	47	39	39	45	50	65	88	75	81	53
29.	31		45	38	64	42	50	66	86	72	78	53
30.	31		44	38	72	41	51	107	79	72	76	52
31.	31		43		67		49	88		68		51

Überschreitungsdauer der Quellschüttung

Berichtsjahr(J) **Reihe(R): 1999-2007, Fehljahre: 2**

Tage	(J)	(R)	Tage	(J)	(R)	Tage	(J)	(R)	Tage	(J)	(R)
0	715	994	**36**	98	138	**182**	54	58	**329**	32	31
1	575	494	**55**	84	113	**205**	52	53	**347**	30	28
2	543	404	**73**	76	98	**228**	48	48	**356**	30	26
3	494	367	**91**	70	88	**251**	45	44	**360**	30	25
6	318	300	**114**	64	78	**274**	43	40	**362**	29	23
9	224	258	**137**	60	70	**292**	40	37	**364**	28	21
18	157	185	**160**	57	63	**310**	37	34	**365**	28	18

Quellschüttung in l/s

Mon	I	II	III	IV	V	VI	VII	VIII	IX	X	XI	XII
Tag	04.	05.	24.	29.	04.	22.	01.	07.	03.	23.	19.	31.
Min	28	30	36	37	32	39	39	45	71	52	57	51
Mit	38	32	49	44	53		77	71	195	63	77	65
Max	76	66	77	67	219	157	256	701	715	94	244	106
Tag	19.	28.	06.	13.	17.	01.	10.	19.	11.	27.	23.	07.

Wassertemperatur in °C

Mon	I	II	III	IV	V	VI	VII	VIII	IX	X	XI	XII
Tag	20.	28.	17.	14.	09.	01.	02.	08.	18.	28.	29.	07.
Min	5.6	5.8	5.7	5.5	5.5	5.8	5.9	6.0	5.9	5.9	5.9	5.8
Mit	5.9	5.9	5.8	5.7	5.8		6.1	6.1	6.2	6.0	5.9	5.9
Max	5.9	5.9	5.9	5.8	6.2	6.2	6.4	6.6	6.9	6.0	6.1	5.9
Tag	01.	17.	03.	01.	30.	26.	10.	20.	07.	01.	24.	04.

Leitfähigkeit in µS/cm

Mon	I	II	III	IV	V	VI	VII	VIII	IX	X	XI	XII
Tag	20.	28.	01.	14.	09.	02.	02.	19.	11.	28.	24.	08.
Min	207	226	224	212	207	200	220	208	207	226	221	235
Mit	237	240	241	232	232		241	240	239	241	242	244
Max	243	244	250	247	245	244	247	247	272	246	250	248
Tag	17.	22.	11.	01.	30.	10.	13.	22.	06.	04.	12.	02.

Trübung in FNU

Mon	I	II	III	IV	V	VI	VII	VIII	IX	X	XI	XII
Tag	01.	01.	01.	01.	01.	10.	01.	11.	01.	13.	07.	01.
Min	0.0	0.0	0.0	0.0	0.0	0.0	0.0	0.0	1.0	0.0	0.0	2.0
Mit	0.0	0.0	0.0	0.0	0.3		1.0	1.2	1.9	2.0	1.9	2.0
Max	9.0	1.0	1.0	5.0	8.0	1.0	3.0	30.0	7.0	2.0	3.0	2.0
Tag	19.	28.	01.	27.	17.	01.	02.	19.	07.	01.	23.	01.

Mittelwerte und Extremwerte

	Schüttung		Temperatur		Leitfähigkeit		Trübung	
	Wert	Datum	Wert	Datum	Wert	Datum	Wert	Datum
Berichtsjahr								
Min	28	04.01.07	5.5	14.04.07	200	02.06.07	0.0	01.01.07
Mit	68		5.9		239		0.9	
Max	715	11.09.07	6.9	07.09.07	272	06.09.07	30.0	19.08.07
Reihe 1999-2007								
Min	18	07.03.06	4.9	18.05.02	159	26.05.00	0.0	01.01.07
Mit	74		5.8		231			
Max	994	23.08.05	6.9	07.09.07	272	06.09.07	30.0	19.08.07

QUELLSCHÜTTUNG _____ / LEITFÄHIGKEIT .....
(Tagesmittel)

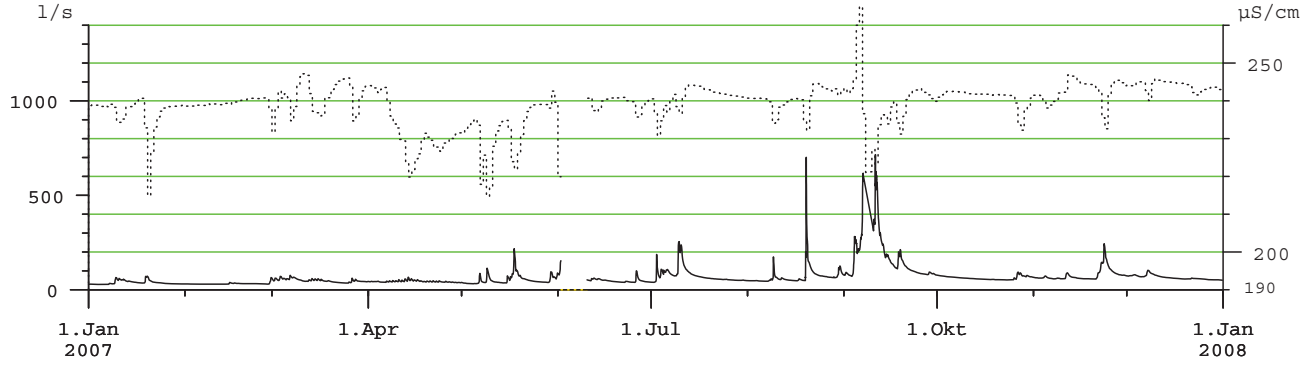

WASSERTEMPERATUR _____ / TRÜBUNG .....
(Tagesmittel)

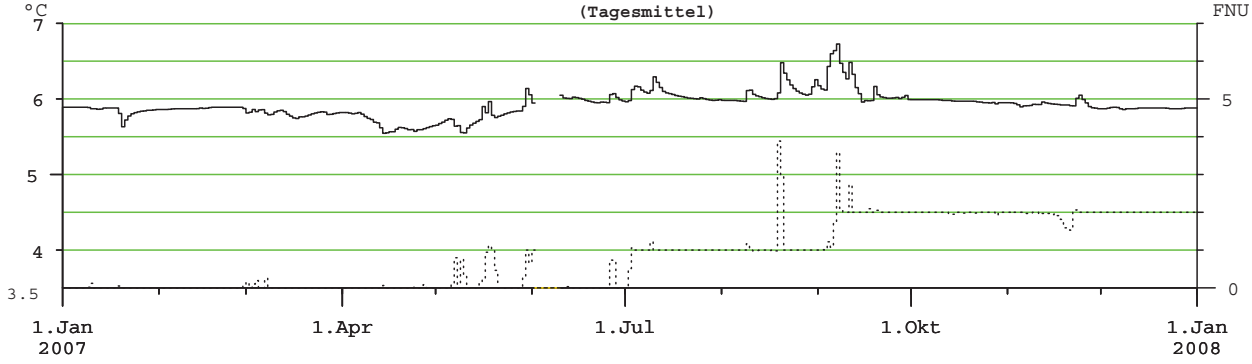

Anmerkungen

gerätetechnisch bedingte Datenausfälle
Überschreitungsdauer der Quellschüttung unter Annahme statistisch gleichverteilter Daten auch in den Lücken auswertbar

Hauptwerte der Quellschüttung, Wassertemperatur, Leitfähigkeit und Trübung

Nr.: 23 **SAUWINKELQUELLEN (4-8)** Mst.Nr.: **396440**

Gewässer: **Weißache** Kat.Gemeinde: **Ellmau** Seehöhe: **746.00** m.ü.A.

Art: **verdeckte Karstquelle** Gebirgsgruppe: **Hohe Salve** Beobachtungsbeginn: **2005**

Quellschüttung: Tagesmittel in l/s

Tag	I	II	III	IV	V	VI	VII	VIII	IX	X	XI	XII
1.	22	21	21	21	21	20	20	20	20	26	25	24
2.	22	21	21	21	21	20	20	20	20	26	25	24
3.	22	21	21	21	21	20	20	20	20	26	25	24
4.	22	21	21	21	21	20	20	20	20	26	25	24
5.	22	21	21	21	21	20	20	20	20	26	25	24
6.	22	21	21	21	21	20	20	20	21	26	24	24
7.	22	21	21	21	21	20	20	20	21	26	24	24
8.	22	21	21	21	21	20	20	20	21	26	24	24
9.	22	21	21	21	21	20	20	20	22	26	24	24
10.	22	21	21	21	21	20	20	20	22	26	24	24
11.	22	21	21	21	21	20	20	20	23	26	24	24
12.	22	21	21	21	21	20	20	20	23	26	24	24
13.	22	21	21	21	21	20	20	20	24	26	24	24
14.	22	21	21	21	21	20	20	20	24	26	24	24
15.	22	21	21	21	20	20	20	20	25	26	24	24
16.	22	21	21	21	20	20	20	20	25	26	24	24
17.	22	21	21	21	20	20	20	20	25	26	24	24
18.	22	21	21	21	20	20	20	20	26	26	24	24
19.	22	21	21	21	20	20	20	20	26	26	24	24
20.	22	21	21	21	20	20	20	20	26	26	24	24
21.	22	21	21	21	20	20	20	20	26	26	24	24
22.	22	21	21	21	20	20	20	20	26	25	24	24
23.	22	21	21	21	20	20	20	20	26	25	24	24
24.	22	21	21	21	20	20	20	20	26	25	24	24
25.	22	21	21	21	20	20	20	20	26	25	24	24
26.	22	21	21	21	20	20	20	20	26	25	24	24
27.	22	21	21	21	20	20	20	20	26	25	24	24
28.	22	21	21	21	20	20	20	20	26	25	24	24
29.	22		21	21	20	20	20	20	26	25	24	23
30.	22		21	21	20	20	20	20	26	25	24	23
31.	22		21		20		20	20		25		23

Überschreitungsdauer der Quellschüttung

Berichtsjahr(J) **Reihe(R): 2005-2007, Fehljahre: 1**

Tage	(J)	(R)	Tage	(J)	(R)	Tage	(J)	(R)	Tage	(J)	(R)
0	27	27	**36**	25	26	**182**	21	22	**329**	20	19
1	26	26	**55**	24	25	**205**	21	21	**347**	20	18
2	26	26	**73**	24	25	**228**	21	21	**356**	20	18
3	26	26	**91**	24	24	**251**	20	21	**360**	20	18
6	26	26	**114**	22	24	**274**	20	20	**362**	20	18
9	26	26	**137**	22	24	**292**	20	20	**364**	20	18
18	26	26	**160**	21	23	**310**	20	20	**365**	19	17

Quellschüttung in l/s

Mon	I	II	III	IV	V	VI	VII	VIII	IX	X	XI	XII
Tag	27.	23.	01.	24.	25.	19.	05.	28.	04.	31.	28.	26.
Min	21	20	20	21	20	20	19	19	20	25	24	23
Mit	22	21	21	21	20	20	20	20	24	26	24	24
Max	22	22	21	21	21	20	20	20	27	26	25	24
Tag	02.	01.	20.	01.	04.	01.	19.	01.	27.	08.	01.	01.

Wassertemperatur in °C

Mon	I	II	III	IV	V	VI	VII	VIII	IX	X	XI	XII
Tag	13.	12.	01.	01.	01.	05.	01.	13.	29.	26.	30.	23.
Min	8.2	8.2	8.3	8.3	8.4	8.4	8.4	8.4	8.4	8.4	8.3	8.3
Mit	8.3	8.2	8.3	8.3	8.4	8.4	8.4	8.5	8.4	8.4	8.3	8.3
Max	8.3	8.3	8.3	8.4	8.4	8.4	8.5	8.5	8.5	8.4	8.4	8.3
Tag	01.	01.	17.	28.	28.	26.	28.	01.	06.	01.	01.	01.

Leitfähigkeit in µS/cm

Mon	I	II	III	IV	V	VI	VII	VIII	IX	X	XI	XII
Tag	01.	27.	11.	01.	01.	19.	01.	01.	28.	01.	01.	04.
Min	519	518	517	517	517	517	517	518	506	506	510	513
Mit	522	521	518	518	518	518	518	520	513	508	514	515
Max	524	524	520	519	519	520	520	521	520	511	516	521
Tag	28.	01.	01.	25.	06.	05.	30.	15.	01.	28.	19.	30.

Trübung

Mon	I	II	III	IV	V	VI	VII	VIII	IX	X	XI	XII
Tag												
Min												
Mit												
Max												
Tag												

Mittelwerte und Extremwerte

	Schüttung		Temperatur		Leitfähigkeit		Trübung	
	Wert	Datum	Wert	Datum	Wert	Datum	Wert	Datum
Berichtsjahr								
Min	19	05.07.07	8.2	13.01.07	506	28.09.07		
Mit	22		8.4		517			
Max	27	27.09.07	8.5	06.09.07	524	28.01.07		
Reihe 2005-2007								
Min	17	15.03.06	8.2	27.03.06	496	15.04.05		
Mit	23		8.3		513			
Max	30	08.09.05	8.5	07.08.06	532	20.08.06		

QUELLSCHÜTTUNG _____ / LEITFÄHIGKEIT .....
(Tagesmittel)

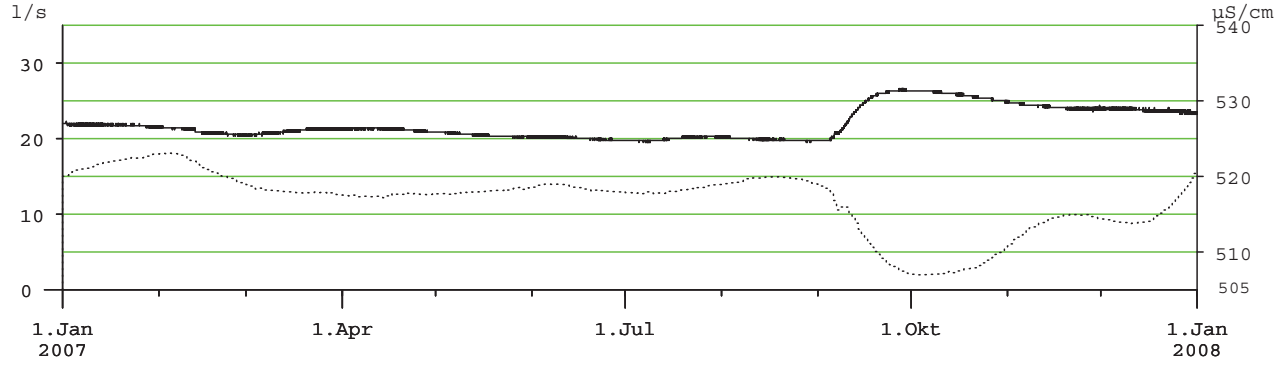

WASSERTEMPERATUR

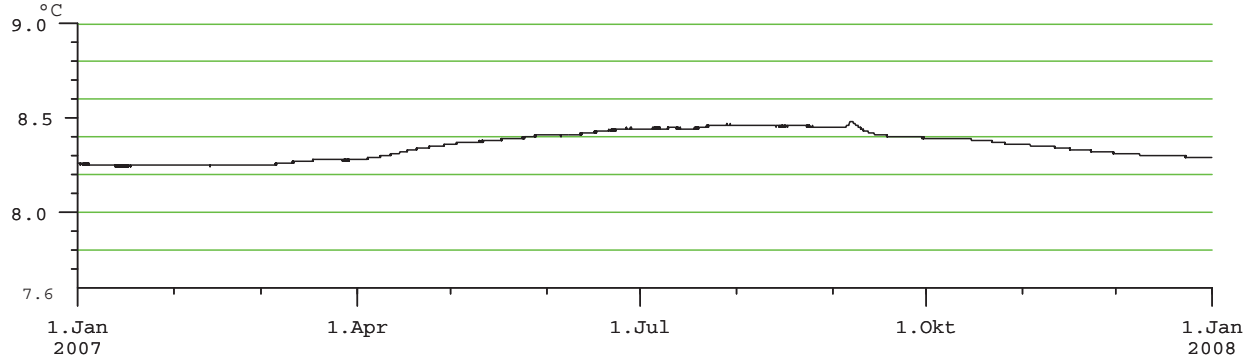

Anmerkungen

derzeit keine Trübungsmessung; Quelläste 4-8 und 1-3 werden gemeinsam an jeweils einer Messstelle erfasst
Messwerte für alle Parameter auch für die Quelläste 1-3 vorhanden

Hauptwerte der Quellschüttung, Wassertemperatur, Leitfähigkeit und Trübung

Nr.: 24 **AUEBACHQUELLE** Mst.Nr.: **395467**

Gewässer: **Weißache** Kat.Gemeinde: **Ellmau** Seehöhe: **991.00** m.ü.A.

Art: **Hangschuttquelle** Gebirgsgruppe: **Wilder Kaiser** Beobachtungsbeginn: **1999**

Quellschüttung: Tagesmittel in l/s

Tag	I	II	III	IV	V	VI	VII	VIII	IX	X	XI	XII
1.	13	18	23	43	16	46	23	18	28	26	35	30
2.	14	17	34	44	16	45	23	18	35	26	32	30
3.	14	17	38	50	16	39	23	18	33	25	31	36
4.	14	17	44	48	16	33	29	19	53	24	34	37
5.	14	17	48	38	15	32	45	18	136	23	37	32
6.	14	17	50	33	15	29	47	18	210	23	32	30
7.	14	18	69	30	15	26	38	18	260	23	28	32
8.	15	17	62	29	15	25	31	17	314	22	28	37
9.	17	17	49	28	20	24	35	17	253	22	32	40
10.	25	17	39	26	26	24	178	17	257	21	27	36
11.	35	17	33	25	21	24	147	17	300	21	29	31
12.	47	17	32	24	19	24	70	20	236	20	38	27
13.	44	18	32	23	18	24	49	20	162	20	31	25
14.	37	18	33	22	18	27	38	19	132	19	29	24
15.	33	18	33	22	18	27	33	18	105	19	26	24
16.	31	19	32	20	30	25	32	17	83	19	24	23
17.	27	19	31	19	30	24	28	20	66	18	23	23
18.	26	19	30	19	70	23	26	32	57	17	22	22
19.	34	19	33	19	53	22	25	28	85	17	22	22
20.	46	19	32	18	33	21	24	35	77	17	21	21
21.	42	18	28	17	28	20	24	40	57	17	21	20
22.	34	18	25	17	25	20	23	32	50	17	28	20
23.	32	18	24	17	23	19	22	26	43	17	69	20
24.	31	18	23	17	22	19	22	23	38	17	98	20
25.	25	18	22	17	21	19	21	21	35	17	75	20
26.	23	18	23	16	21	35	20	19	33	17	55	19
27.	21	17	29	16	20	40	19	18	33	19	42	19
28.	20	18	40	16	20	31	19	18	33	21	35	18
29.	19		47	16	31	27	18	18	31	23	33	18
30.	19		55	16	95	24	18	22	28	30	32	17
31.	18		48		55		18	30		34		17

Überschreitungsdauer der Quellschüttung

Berichtsjahr(J) **Reihe(R): 2000-2007, Fehljahre: 1**

Tage	(J)	(R)	Tage	(J)	(R)	Tage	(J)	(R)	Tage	(J)	(R)
0	359	434	**36**	49	79	**182**	24	23	**329**	17	13
1	300	322	**55**	40	56	**205**	23	21	**347**	16	11
2	260	276	**73**	35	46	**228**	21	19	**356**	15	10
3	257	253	**91**	33	38	**251**	20	17	**360**	14	10
6	210	219	**114**	31	32	**274**	19	16	**362**	14	10
9	147	185	**137**	29	29	**292**	18	15	**364**	13	10
18	75	135	**160**	26	25	**310**	18	14	**365**	13	9

Quellschüttung in l/s

Mon	I	II	III	IV	V	VI	VII	VIII	IX	X	XI	XII
Tag	01.	03.	01.	28.	07.	20.	31.	02.	01.	20.	20.	29.
Min	13	17	22	16	15	19	17	16	26	17	20	17
Mit	26	18	37	25	27	27	38	22	109	21	36	25
Max	55	22	77	54	127	54	243	44	359	37	108	41
Tag	12.	28.	07.	04.	30.	26.	10.	21.	11.	31.	24.	09.

Wassertemperatur in °C

Mon	I	II	III	IV	V	VI	VII	VIII	IX	X	XI	XII
Tag	03.	05.	01.	01.	02.	02.	12.	01.	19.	20.	17.	17.
Min	6.0	6.0	6.1	6.3	6.4	6.4	6.4	6.5	6.3	6.2	6.1	6.0
Mit	6.2	6.2	6.3	6.5	6.5	6.6	6.6	6.6	6.5	6.4	6.3	6.2
Max	6.4	6.4	6.5	6.6	6.7	6.8	6.8	6.8	6.7	6.6	6.5	6.4
Tag	12.	24.	07.	23.	14.	20.	17.	07.	01.	05.	04.	01.

Leitfähigkeit in µS/cm

Mon	I	II	III	IV	V	VI	VII	VIII	IX	X	XI	XII
Tag	12.	28.	07.	01.	30.	02.	10.	21.	11.	30.	24.	09.
Min	256	296	245	256	241	257	233	270	224	272	250	271
Mit	293	308	271	295	294	284	282	297	253	298	279	294
Max	326	320	300	321	326	306	312	315	284	312	299	312
Tag	06.	03.	25.	28.	06.	25.	31.	11.	01.	21.	21.	31.

Trübung

Mon	I	II	III	IV	V	VI	VII	VIII	IX	X	XI	XII
Tag												
Min												
Mit												
Max												
Tag												

Mittelwerte und Extremwerte

	Schüttung		Temperatur		Leitfähigkeit		Trübung	
	Wert	Datum	Wert	Datum	Wert	Datum	Wert	Datum
Berichtsjahr								
Min	13	**01.01.07**	6.0	**03.01.07**	224	**11.09.07**		
Mit	34		6.4		287			
Max	359	**11.09.07**	6.8	**20.06.07**	326	**06.01.07**		
Reihe 2000-2007								
Min	9	**18.01.01**	5.5	**24.12.03**	213	**22.03.02**		
Mit	39		6.3		285			
Max	434	**10.10.03**	7.1	**22.06.05**	350	**28.01.06**		

QUELLSCHÜTTUNG _____ / LEITFÄHIGKEIT .....

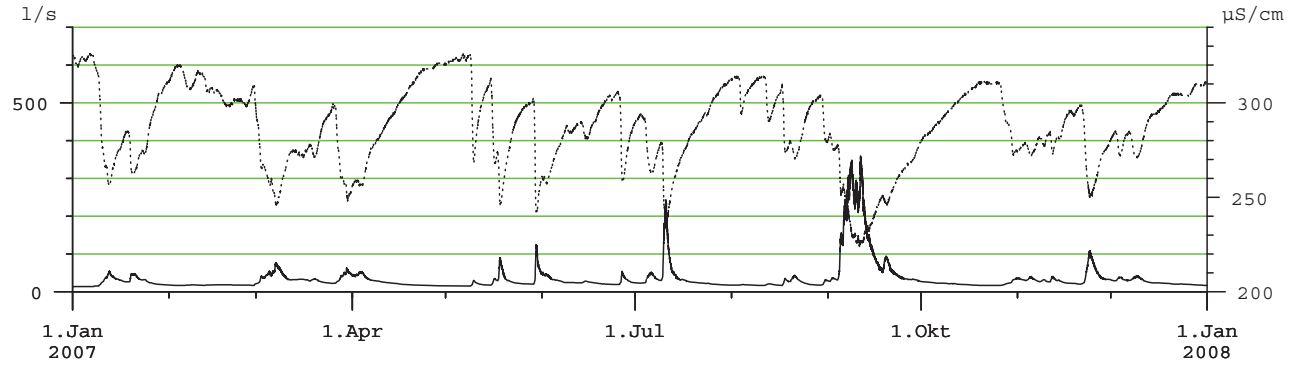

WASSERTEMPERATUR
(Tagesmittel)

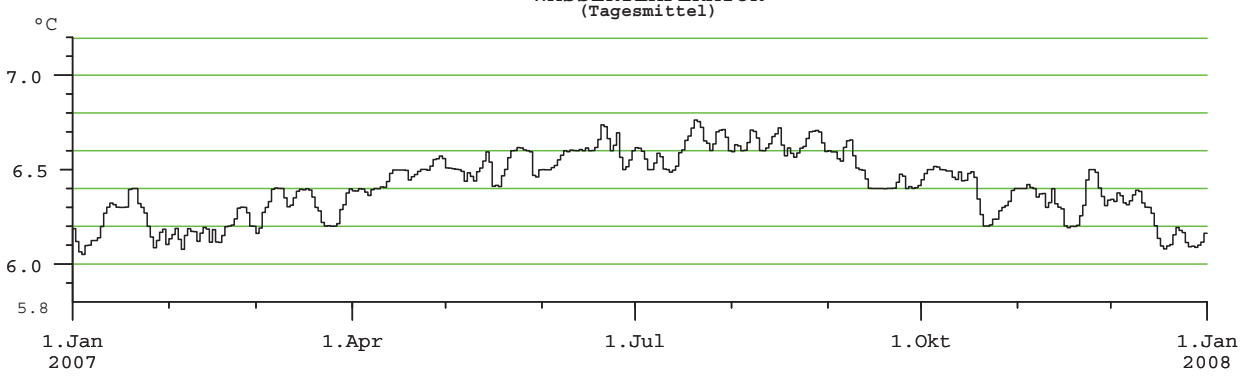

Anmerkungen

derzeit keine Trübungsmessung

Hauptwerte der Quellschüttung, Wassertemperatur, Leitfähigkeit und Trübung

Nr.: 25 **BLAUE QUELLE** Mst.Nr.: **395434**

Gewässer: **Inn** Kat.Gemeinde: **Erl** Seehöhe: **470.68** m.ü.A.

Art: **Karstquelle** Gebirgsgruppe: **Spitzstein** Beobachtungsbeginn: **1992**

Quellschüttung: Tagesmittel in l/s

Tag	I	II	III	IV	V	VI	VII	VIII	IX	X	XI	XII
1.	667	634	678	741	651	841	734	715	726	885	797	868
2.	677	632	701	747	647	840	749	719	729	882	795	889
3.	669	632	700	745	644	826	771	720	729	872	789	884
4.	659	633	713	743	640	814	806	713	756	876	793	904
5.	654	632	680	732	637	806	811	713	870	872	804	866
6.	656	631	707	735	677	794	796	704	1129	865	794	868
7.	662	634	710	730	700	786	780	700	1325	858	787	880
8.	672	634	734	726	691	783	772	698	1148	848	796	881
9.	682	631	741	729	814	777	777	694	1081	833	815	895
10.	696	632	739	721	835	768	855	694	1033	834	809	879
11.	700	626	731	718	802	763	868	693	1077	820	830	893
12.	707	628	732	722	775	760	840	721	1074	813	884	863
13.	701	644	738	723	767	759	833	712	1026	807	871	880
14.	701	642	733	714	755	756	820	705	1001	800	851	855
15.	694	643	729	714	748	755	807	703	978	795	850	847
16.	691	661	727	717	775	750	797	692	959	794	839	864
17.	690	661	725	709	772	743	793	704	946	789	833	844
18.	687	652	719	706	812	744	788	709	957	791	829	831
19.	689	653	715	702	788	741	786	707	979	784	828	824
20.	681	656	720	704	779	738	769	719	958	773	819	826
21.	681	648	713	696	768	734	767	717	951	779		823
22.	676	652	709	690	763	733	761	716	939	778		819
23.	672	653	705	689	755	735	757	711	926	778		811
24.	670	653	715	680	750	727	752	714	925	779		803
25.	658	651	714	677	748	726	746	705	916	783		795
26.	659	644	731	675	746	768	742	705	910	788		797
27.	659	638	746	669	738	767	734	697	904	798		792
28.	649	651	758	664	738	750	737	683	903	806		774
29.	643		755	660	746	748	729	690	894	805		781
30.	643		751	656	815	739	733	708	893	804		768
31.	639		749		838		724	719		810		767

Überschreitungsdauer der Quellschüttung

Berichtsjahr(J) **Reihe(R): 1992-2007, Fehljahre: 2**

Tage	(J)	(R)	Tage	(J)	(R)	Tage	(J)	(R)	Tage	(J)	(R)
0	1471	2132	36	880	899	182	746	745	329	656	600
1	1325	1170	55	850	876	205	734	729	347	643	560
2	1148	1111	73	826	857	228	723	710	356	633	529
3	1129	1059	91	809	838	251	713	690	360	632	508
6	1074	995	114	794	813	274	701	665	362	631	492
9	1001	973	137	778	788	292	690	645	364	626	472
18	926	936	160	760	767	310	675	626	365	602	291

Quellschüttung in l/s

Mon	I	II	III	IV	V	VI	VII	VIII	IX	X	XI	XII
Tag	29.	10.	05.	30.	04.	25.	29.	28.	01.	20.	04.	31.
Min	616	602	648	631	616	690	696	651	690	748	761	711
Mit	674	642	723	708	746	766	779	706	955	816		841
Max	730	684	777	771	884	869	912	748	1471	909	912	919
Tag	12.	16.	31.	03.	09.	01.	10.	12.	07.	01.	11.	09.

Wassertemperatur in °C

Mon	I	II	III	IV	V	VI	VII	VIII	IX	X	XI	XII
Tag	01.	01.	01.	01.	01.	01.	01.	13.	01.	01.	01.	22.
Min	8.0	8.1	8.1	8.1	8.1	8.1	8.1	8.0	8.1	8.1	8.1	8.1
Mit	8.1	8.1	8.1	8.1	8.1	8.1	8.1	8.1	8.2	8.1	8.1	8.2
Max	8.1	8.1	8.1	8.1	8.1	8.1	8.1	8.1	8.2	8.2	8.2	8.2
Tag	01.	01.	01.	01.	01.	01.	01.	01.	06.	01.	12.	01.

Leitfähigkeit in µS/cm

Mon	I	II	III	IV	V	VI	VII	VIII	IX	X	XI	XII
Tag	13.	16.	11.	01.	09.	01.	06.					
Min	575	575	571	576	570	576	567					
Mit	580	580	578	581	578	582						
Max	584	583	584	585	587	586	584					
Tag	08.	03.	22.	11.	02.	14.	02.					

Trübung

Mon	I	II	III	IV	V	VI	VII	VIII	IX	X	XI	XII
Tag												
Min												
Mit												
Max												
Tag												

Mittelwerte und Extremwerte

	Schüttung		Temperatur		Leitfähigkeit		Trübung	
	Wert	Datum	Wert	Datum	Wert	Datum	Wert	Datum
Berichtsjahr								
Min	602	10.02.07	8.0	01.01.07	567	06.07.07		
Mit	763		8.1					
Max	1471	07.09.07	8.2	06.09.07	587	02.05.07		
Reihe 1992-2007								
Min	291	09.01.99	8.0	17.02.99	516	12.07.05		
Mit	746		8.1					
Max	2132	11.07.05	8.2	06.09.07	596	27.04.06		

QUELLSCHÜTTUNG _____ / LEITFÄHIGKEIT .....

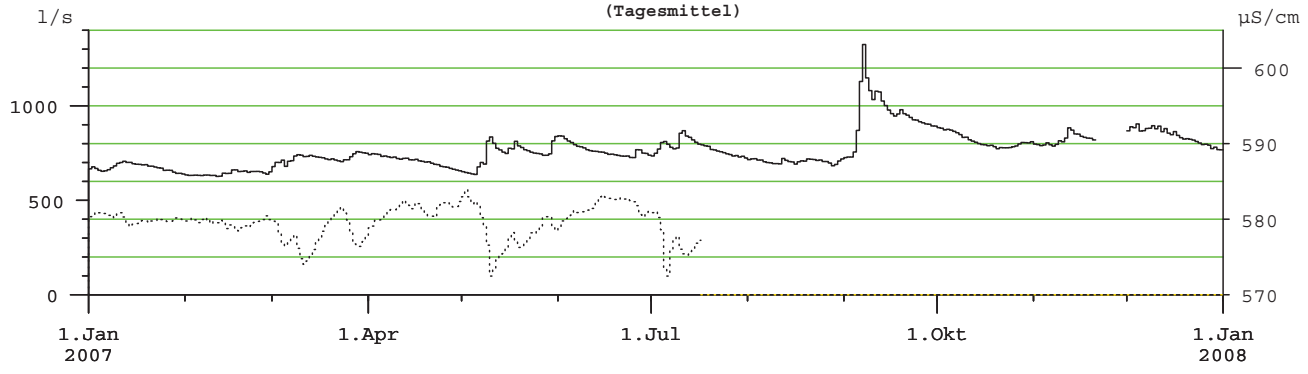

WASSERTEMPERATUR
(Tagesmittel)

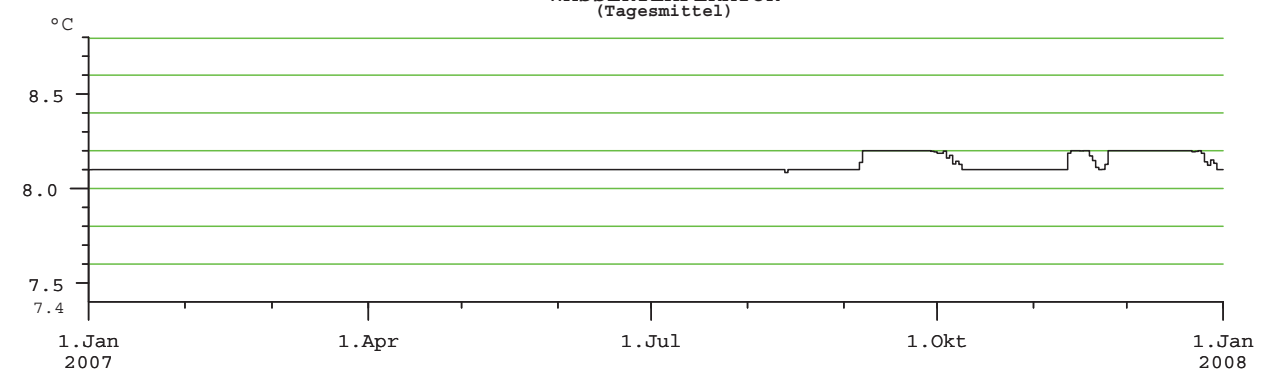

Anmerkungen

derzeit keine Trübungsmessung; gerätetechnisch bedingte Datenausfälle
kurzfristige Schüttungsschwankungen durch Kraftwerksbetrieb
Überschreitungsdauer der Quellschüttung unter Annahme statistisch gleichverteilter Daten auch in den Lücken auswertbar

Hauptwerte der Quellschüttung, Wassertemperatur, Leitfähigkeit und Trübung

Nr.: 26 **SCHREIENDE BRUNNEN** Mst.Nr.: **395343**

Gewässer: **Fieberbrunner Ache** Kat.Gemeinde: **Fieberbrunn** Seehöhe: **970.00** m.ü.A.

Art: **Karstquelle** Gebirgsgruppe: **Geißstein** Beobachtungsbeginn: **1998**

Quellschüttung: Tagesmittel in l/s

Tag	I	II	III	IV	V	VI	VII	VIII	IX	X	XI	XII
1.	36	42	39	37	147	114	78	39	108	52	38	40
2.	36	41	40	37	135	162	81	40	101	51	38	41
3.	37	41	39	38	131	133	92	54	96	50	38	41
4.	37	40	38	39	127	120	111	54	132	47	41	41
5.	36	40	38	37	130	109	121	47	133	47	44	40
6.	35	39	38	37	143	100	113	44	133	45	42	38
7.	35	39	39	40	145	92	104	43	166	43	45	39
8.	35	38	39	45	142	86	97	41	218	41	50	41
9.	36	38	39	47	201	81	138	42	228	39	43	41
10.	37	38	38	56	187	74	196	56	231	38	51	40
11.	38	38	38	69	158	72	172	54	216	37	55	38
12.	38	38	37	85	172	77	149	58	190	36	49	38
13.	37	39	37	113	153	80	122	55	161	35	40	38
14.	37	38	37	131	135	91	105	52	147	34	40	38
15.	37	39	37	129	127	84	94	48	150	35	40	38
16.	36	38	37	133	114	87	85	46	144	35	39	38
17.	36	38	38	139	117	82	77	56	129	35	38	38
18.	36	37	39	133	130	78	70	66	132	36	38	38
19.	110	37	42	122	128	76	66	60	148	36	38	37
20.	163	37	40	120	124	88	62	80	126	36	38	37
21.	106	37	39	124	119	133	58	87	110	36	38	37
22.	86	37	37	130	114	112	55	73	99	36	40	37
23.	76	37	37	146	110	103	52	64	91	35	49	37
24.	70	37	37	167	101	93	52	57	83	35	50	37
25.	61	37	37	171	96	86	49	54	79	34	46	37
26.	55	37	37	173	89	102	45	50	76	35	45	37
27.	53	38	37	171	85	103	43	48	71	38	42	36
28.	49	39	37	159	79	102	42	51	67	39	41	36
29.	46		37	163	87	93	41	61	62	39	41	35
30.	43		37	163	77	86	43	124	56	39	41	35
31.	42		37		77		39	120		39		35

Überschreitungsdauer der Quellschüttung

Berichtsjahr(J) **Reihe(R): 1998-2007, Fehljahre: 2**

Tage	(J)	(R)	Tage	(J)	(R)	Tage	(J)	(R)	Tage	(J)	(R)
0	242	361	**36**	135	167	**182**	47	60	**329**	37	30
1	228	257	**55**	126	140	**205**	42	50	**347**	36	28
2	218	248	**73**	111	123	**228**	40	43	**356**	35	26
3	216	243	**91**	96	108	**251**	39	40	**360**	35	25
6	190	230	**114**	82	93	**274**	38	38	**362**	35	25
9	172	218	**137**	67	81	**292**	37	36	**364**	34	24
18	162	196	**160**	54	71	**310**	37	32	**365**	33	18

Quellschüttung in l/s

Mon	I	II	III	IV	V	VI	VII	VIII	IX	X	XI	XII
Tag	09.	21.	13.	06.	31.	11.	31.	01.	30.	25.	21.	30.
Min	34	37	37	36	71	68	39	39	53	33	37	34
Mit	52	38	38	105	125	97	86	59	129	39	43	38
Max	193	42	43	184	215	208	203	152	242	53	58	43
Tag	20.	01.	19.	27.	09.	20.	10.	30.	10.	01.	11.	04.

Wassertemperatur in °C

Mon	I	II	III	IV	V	VI	VII	VIII	IX	X	XI	XII
Tag	20.	01.	19.	25.	01.	02.	09.	30.	12.	01.	08.	01.
Min	5.7	6.3	6.6	5.3	5.4	5.7	5.9	5.9	5.8	6.2	6.4	6.6
Mit	6.5	6.6	6.7	6.0	5.7	6.0	6.2	6.3	6.0	6.5	6.5	6.7
Max	6.8	6.8	6.8	6.8	6.0	6.3	6.5	6.5	6.2	6.6	6.6	6.9
Tag	01.	20.	01.	01.	28.	20.	30.	02.	01.	18.	02.	26.

Leitfähigkeit in µS/cm

Mon	I	II	III	IV	V	VI	VII	VIII	IX	X	XI	XII
Tag	20.	01.	20.	26.	09.	02.	09.	31.	18.	01.	12.	09.
Min	179	272	269	173	154	176	175	204	168	244	240	285
Mit	284	306	307	226	194	212	230	247	204	276	279	311
Max	324	327	328	312	234	236	278	287	244	297	303	336
Tag	07.	23.	13.	02.	30.	20.	30.	02.	30.	26.	21.	31.

Trübung

Mon	I	II	III	IV	V	VI	VII	VIII	IX	X	XI	XII
Tag												
Min												
Mit												
Max												
Tag												

Mittelwerte und Extremwerte

	Schüttung		Temperatur		Leitfähigkeit		Trübung	
	Wert	Datum	Wert	Datum	Wert	Datum	Wert	Datum
Berichtsjahr								
Min	33	25.10.07	5.3	25.04.07	154	09.05.07		
Mit	71		6.3		256			
Max	242	10.09.07	6.9	26.12.07	336	31.12.07		
Reihe 1998-2007								
Min	18	06.03.01	4.8	19.05.02	128	18.09.98		
Mit	76		6.3		265			
Max	361	06.09.01	7.3	12.02.98	384	08.03.00		

QUELLSCHÜTTUNG _____ / LEITFÄHIGKEIT .....

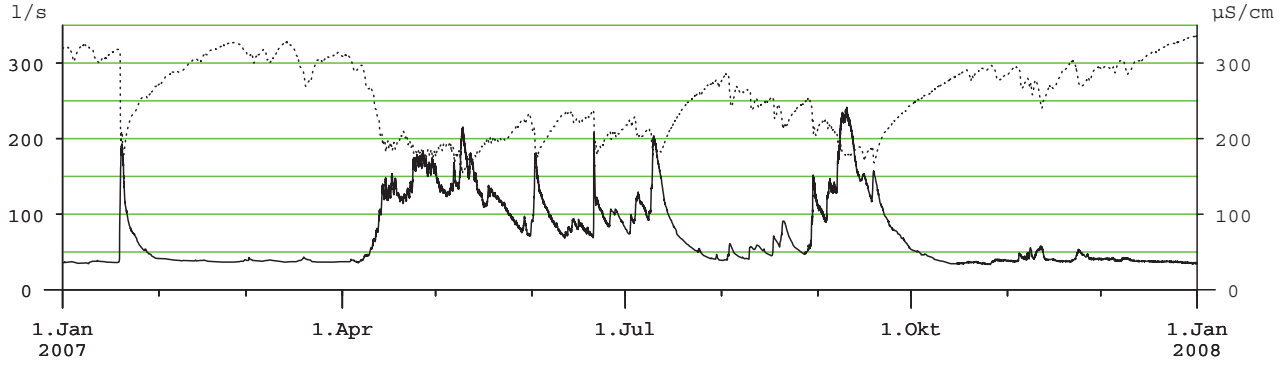

WASSERTEMPERATUR

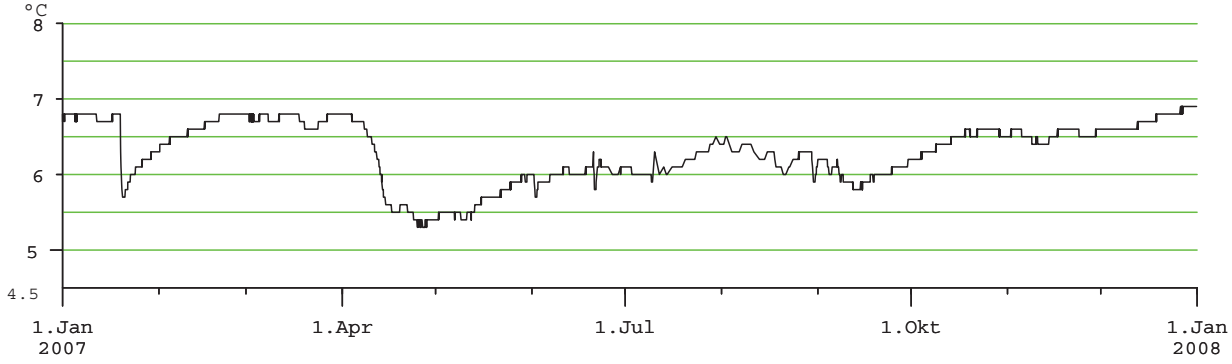

Anmerkungen

derzeit keine Trübungsmessung

Hauptwerte der Quellschüttung, Wassertemperatur, Leitfähigkeit und Trübung

Nr.: 27 **MÜHLBACHLQUELLE** Mst.Nr.: **395376**

Gewässer: **Kohlenbach** Kat.Gemeinde: **Schwendt** Seehöhe: **675.89** m.ü.A.

Art: **Karstquelle** Gebirgsgruppe: **Unterberghorn** Beobachtungsbeginn: **2002**

Quellschüttung: Tagesmittel in l/s

Tag	I	II	III	IV	V	VI	VII	VIII	IX	X	XI	XII
1.	234	235	234	232	245	253	256	253	250	263	246	
2.	235	235	237	231	245	253	256	253	250	262	246	
3.	234	235	236	232	244	254	255	252	251	262	247	
4.	234	235	235	232	245	254	258	252	255	261	247	
5.	234	234	233	232	245	254	257	252	266	260	246	
6.	233	235	232	231	245	254	258	252	281	259	247	
7.	233	234	233	232	245	255	258	252	272	259	249	
8.	233	234	234	233	246	254	257	250	263	258	259	
9.	233	234	232	233	255	254	261	251	262	257	252	
10.	233	233	231	233	247	254	267	250	264	257	250	
11.	233	233	231	235	245	254	265	249	274	256	259	
12.	234	234	231	235	244	254	263	250	272	255	259	
13.	234	233	231	236	245	255	262	251	270	255	250	
14.	234	233	231	238	245	255	262	251	270	254	248	
15.	234	234	231	239	246	256	261	252	268	253	247	
16.	233	234	231	239	245	255	261	253	267	253	245	
17.	234	233	232	241	247	254	261	252	267	252	245	
18.	233	233	232	241	249	255	260	252	268	252	245	
19.	234	232	234	240	249	255	260	252	268	252	244	
20.	236	232	233	241	249	256	259	252	268	251	244	
21.	234	231	232	242	249	255	259	252	268	250		
22.	233	231	232	242	248	255	258	252	267	249		
23.	236	231	232	242	248	254	258	252	267	248		
24.	236	231	231	241	249	255	257	252	266	248		
25.	236	231	232	242	249	255	256	251	266	248		246
26.	236	231	233	243	249	260	255	251	264	248		245
27.	235	233	233	243	250	258	254	252	264	247		244
28.	235	234	233	244	250	256	254	252	264	247		244
29.	235		233	244	256	256	254	251	263	248		243
30.	236		232	245	259	256	254	252	263	247		243
31.	235		232		253		253	251		247		243

Überschreitungsdauer der Quellschüttung

Berichtsjahr(J) Reihe(R): 2003-2007, Fehljahre: 1

Tage	(J)	(R)	Tage	(J)	(R)	Tage	(J)	(R)	Tage	(J)	(R)
0	296	327	36	262	266	182	248	249	329	232	227
1	281	283	55	259	262	205	246	246	347	232	218
2	274	283	73	256	260	228	244	244	356	231	214
3	272	282	91	255	258	251	238	241	360	231	213
6	270	278	114	254	255	274	235	237	362	231	211
9	268	275	137	252	254	292	234	234	364	231	210
18	266	272	160	250	251	310	233	233	365	228	208

Quellschüttung in l/s

Mon	I	II	III	IV	V	VI	VII	VIII	IX	X	XI	XII
Tag	06.	22.	12.	01.	01.	01.	31.	10.	01.	30.	16.	27.
Min	230	229	228	228	241	251	251	247	249	244	243	243
Mit	234	233	232	238	248	255	258	252	265	253		
Max	240	236	238	247	265	267	272	257	296	265	275	247
Tag	24.	01.	02.	27.	30.	26.	10.	01.	06.	01.	11.	25.

Wassertemperatur in °C

Mon	I	II	III	IV	V	VI	VII	VIII	IX	X	XI	XII
Tag	04.	02.	01.	01.	01.	01.	01.	10.	01.	23.	29.	20.
Min	6.6	6.6	6.6	6.6	6.6	6.7	6.7	6.6	6.6	6.6	6.6	6.6
Mit	6.6	6.6	6.6	6.6	6.6	6.7	6.7	6.6	6.7	6.7	6.6	6.6
Max	6.7	6.6	6.6	6.7	6.7	6.7	6.7	6.7	6.7	6.7	6.7	6.6
Tag	20.	01.	01.	26.	19.	01.	11.	01.	11.	01.	01.	01.

Leitfähigkeit in µS/cm

Mon	I	II	III	IV	V	VI	VII	VIII	IX	X	XI	XII
Tag	01.	01.	01.	01.	01.	30.	31.	31.	30.	31.	14.	01.
Min	337	355	382	414	447	423	382	357	345	328	323	324
Mit	344	368	397	431	455	442	401	368	351	336	324	330
Max	355	382	414	448	458	456	423	382	357	345	328	339
Tag	31.	28.	31.	30.	18.	01.	01.	01.	01.	01.	01.	31.

Trübung

Tag												
Min												
Mit												
Max												
Tag												

Mittelwerte und Extremwerte

	Schüttung		Temperatur		Leitfähigkeit		Trübung	
	Wert	Datum	Wert	Datum	Wert	Datum	Wert	Datum
Berichtsjahr								
Min	228	12.03.07	6.6	20.12.07	323	14.11.07		
Mit	247		6.6		379			
Max	296	06.09.07	6.7	11.09.07	458	18.05.07		
Reihe 2003-2007								
Min	208	15.03.05	6.6	27.02.06	298	02.01.03		
Mit	249		6.7		398			
Max	327	11.07.05	6.7	12.07.05	556	16.05.04		

QUELLSCHÜTTUNG _____ / LEITFÄHIGKEIT .....

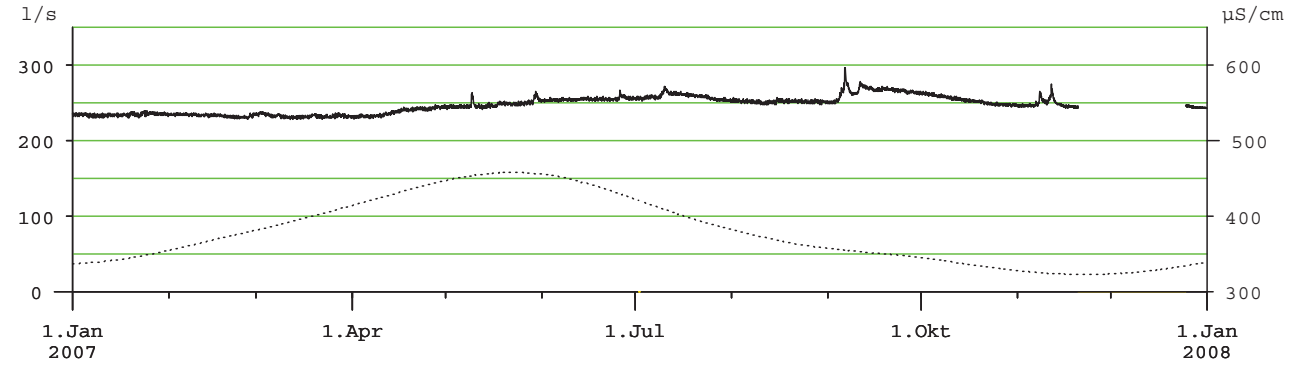

WASSERTEMPERATUR

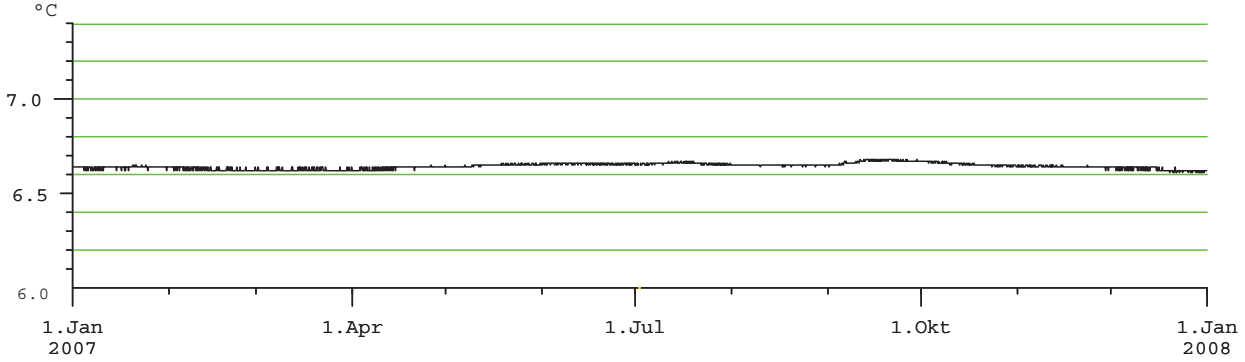

Anmerkungen

derzeit keine Trübungsmessung
kurzfristige Schüttungsschwankungen durch Kraftwerksbetrieb; gerätetechnisch bedingte Datenausfälle
Überschreitungsdauer der Quellschüttung unter Annahme statistisch gleichverteilter Daten auch in den Lücken auswertbar

Hauptwerte der Quellschüttung, Wassertemperatur, Leitfähigkeit und Trübung

Nr.: 28 **DACHSERFALL** Mst.Nr.: **395251**

Gewässer: **Lammer** Kat.Gemeinde: **Unterberg** Seehöhe: **672.44** m.ü.A.

Art: **Karstquelle** Gebirgsgruppe: **Tennengebirge** Beobachtungsbeginn: **2003**

Quellschüttung: Tagesmittel in l/s

Tag	I	II	III	IV	V	VI	VII	VIII	IX	X	XI	XII
1.	337	369	454	438	1398	823	787	559	1450	615	553	466
2.	340	361	509	487	1251	863	839	532	1715	627	526	492
3.	335	357	451	516	1239	826	1194	771	998	698	592	502
4.	334	353	441	502	1386	837	2160	691	2095	685	1272	480
5.	343	352	436	447	1511	874	2377	571	1963	923	1138	455
6.	345	356	532	475	1559	885	2033	505	2312	1390	675	449
7.	370	348	620	592	1751	935	1387	456	3992	830	571	483
8.	385	347	559	684	1803	905	898	433	6205	702	573	546
9.	413	352	482	639	5603	814	1433	418	5916	620	539	492
10.	595	357	431	785	4359	793	2577	455	5535	567	508	472
11.	596	356	411	965	2594	750	2207	479	5355	521	506	455
12.	555	351	414	1269	2738	1011	1715	1215	4703	497	504	441
13.	479	376	452	1963	2329	1178	1282	736	3189	482	484	426
14.	447	364	501	2368	2266	1440	893	639	2463	469	471	421
15.	433	400	517	2117	2002	948	779	628	2961	459	459	416
16.	414	390	523	1923	1649	1014	700	543	2445	453	447	410
17.	398	383	503	1792	1240	908	613	746	2064	452	437	404
18.	387	382	498	1482	1713	813	558	829	2375	466	433	400
19.	1367	376	528	1040	1336	776	521	629	2608	492	432	395
20.	2087	368	451	1067	1168	750	491	802	1817	480	432	395
21.	1224	382	422	1184	1405	1219	468	863	1235	472	478	401
22.	670	381	399	1275	1601	1347	449	663	991	468	658	403
23.	545	375	387	1348	2174	2493	436	560	919	466	988	401
24.	487	369	381	1676	1577	1367	449	497	900	466	848	394
25.	447	381	374	2063	1458	877	602	449	855	478	629	387
26.	421	380	382	1972	1604	1563	479	426	773	588	558	384
27.	404	373	395	1925	1313	1951	437	414	759	1000	515	378
28.	391	406	390	1778	1085	1816	414	405	705	868	491	376
29.	382		395	1768	963	1011	419	538	636	703	477	376
30.	372		411	1696	923	860	1111	2266	607	614	466	379
31.	371		421		866		709	1699		598		374

Quellschüttung in l/s

Mon	I	II	III	IV	V	VI	VII	VIII	IX	X	XI	XII
Tag	**03.**	**08.**	**25.**	**01.**	**31.**	**11.**	**28.**	**28.**	**30.**	**16.**	**18.**	**31.**
Min	332	344	373	417	784	693	404	395	586	446	422	365
Mit	538	369	454	1274	1802	1088	1014	691	2352	618	589	428
Max	2456	485	725	2560	6163	3222	3079	3023	7162	1911	1680	575
Tag	**20.**	**28.**	**06.**	**14.**	**09.**	**23.**	**04.**	**30.**	**08.**	**06.**	**04.**	**08.**

Wassertemperatur in °C

Mon	I	II	III	IV	V	VI	VII	VIII	IX	X	XI	XII
Tag	**02.**	**05.**	**23.**	**28.**	**15.**	**09.**	**04.**	**01.**	**19.**	**07.**	**18.**	**27.**
Min	5.6	5.6	5.8	5.3	5.2	5.3	5.5	5.6	5.4	5.5	5.6	5.5
Mit	5.8	5.7	5.9	5.7	5.4	5.4	5.7	5.7	5.7	5.6	5.7	5.7
Max	6.0	5.9	6.1	6.2	5.7	5.7	5.9	5.8	6.0	5.8	5.8	5.8
Tag	**19.**	**23.**	**16.**	**07.**	**20.**	**30.**	**20.**	**02.**	**07.**	**30.**	**03.**	**10.**

Leitfähigkeit in µS/cm

Mon	I	II	III	IV	V	VI	VII	VIII	IX	X	XI	XII
Tag	**21.**	**08.**	**20.**	**26.**	**23.**	**09.**	**31.**	**30.**	**18.**	**06.**	**06.**	**25.**
Min	171	197	196	151	142	158	174	177	164	166	187	207
Mit	209	205	206	177	165	179	206	196	195	199	212	213
Max	237	212	219	213	238	237	252	207	308	307	228	222
Tag	**10.**	**05.**	**03.**	**06.**	**29.**	**03.**	**15.**	**24.**	**30.**	**01.**	**08.**	**01.**

Trübung

Mon	I	II	III	IV	V	VI	VII	VIII	IX	X	XI	XII
Tag												
Min												
Mit												
Max												
Tag												

Überschreitungsdauer der Quellschüttung

Berichtsjahr(J) **Reihe(R): 2003-2007**

Tage	(J)	(R)	Tage	(J)	(R)	Tage	(J)	(R)	Tage	(J)	(R)
0	7162	7162	**36**	1963	1827	**182**	567	599	**329**	381	354
1	5916	5355	**55**	1601	1511	**205**	509	539	**347**	364	316
2	5603	4233	**73**	1347	1312	**228**	480	501	**356**	351	279
3	5535	3640	**91**	1138	1142	**251**	455	472	**360**	343	254
6	4359	2795	**114**	893	939	**274**	436	446	**362**	337	225
9	2961	2549	**137**	779	796	**292**	414	417	**364**	334	202
18	2375	2214	**160**	639	681	**310**	395	384	**365**	332	197

Mittelwerte und Extremwerte

	Schüttung		Temperatur		Leitfähigkeit		Trübung	
	Wert	Datum	Wert	Datum	Wert	Datum	Wert	Datum
Berichtsjahr								
Min	332	**03.01.07**	5.2	**15.05.07**	142	**23.05.07**		
Mit	935		5.7		197			
Max	7162	**08.09.07**	6.2	**07.04.07**	308	**30.09.07**		
Reihe 2003-2007								
Min	197	**12.03.05**	5.2	**20.06.05**	130	**31.05.05**		
Mit	885		5.6		197			
Max	7162	**08.09.07**	6.2	**07.04.07**	325	**18.09.03**		

QUELLSCHÜTTUNG _____ / LEITFÄHIGKEIT .....
(Tagesmittel)

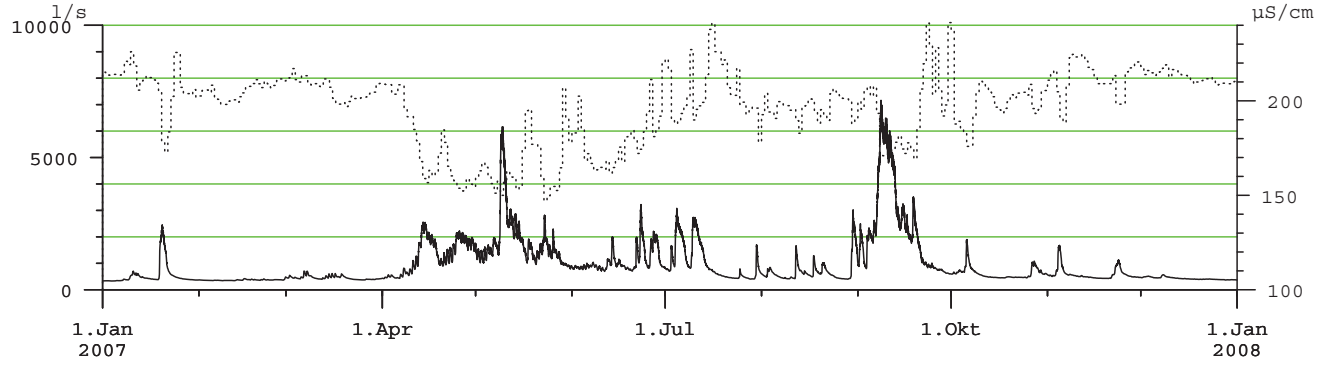

WASSERTEMPERATUR
(Tagesmittel)

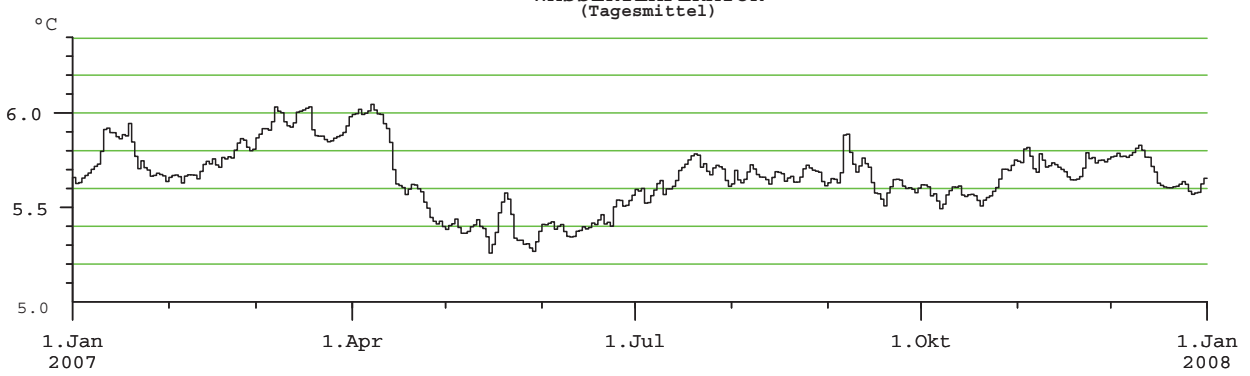

Anmerkungen

derzeit keine Trübungsmessung
Temperaturwerte durch Witterung beeinflusst

Hauptwerte der Quellschüttung, Wassertemperatur, Leitfähigkeit und Trübung

Nr.: 29 **GOLLINGER WASSERFALL** Mst.Nr.: **395210**

Gewässer: **Schwarzbach** Kat.Gemeinde: **Weissenbach** Seehöhe: **555.00** m.ü.A.

Art: **Karstquelle** Gebirgsgruppe: **Göll - Rossfeld** Beobachtungsbeginn: **1996**

Quellschüttung: Tagesmittel in l/s (*: m³/s)

Tag	I	II	III	IV	V	VI	VII	VIII	IX	X	XI	XII
1.	195	177	634	548	1198	1785	919	542	2946	700	742	530
2.	227	148	802	749	1143	2116	1468	950	1920	727	674	644
3.	202	146	606	867	1446	1635	1596	3118	2085	945	891	618
4.	198	153	548	740	1559	1402	3873	1244	3803	786	1821	463
5.	258	165	524	622	1508	1326	2873	757	2492	2383	1118	408
6.	259	172	728	842	2709	1519	2665	601	3434	1990	742	434
7.	371	162	795	1017	1917	1756	1782	526	6723	919	644	742
8.	371	162	793	1018	3039	1492	1376	966	7420	648	729	807
9.	861	172	547	1013	10.6*	1316	4389	989	6287	580	638	535
10.	1139	185	411	1247	4163	1303	4503	1367	4394	498	550	465
11.	835	174	372	1388	2411	1296	2637	916	5627	461	765	392
12.	829	197	544	1683	3212	1536	2332	2703	3463	433	669	349
13.	560	263	776	2159	2356	4974	1770	1122	2650	404	511	310
14.	447	189	839	2164	2252	3124	1304	833	2794	375	464	309
15.	332	321	840	1857	2392	1801	1078	725	3741	348	426	305
16.	271	246	833	1804	2086	2243	949	641	2463	326	369	288
17.	211	258	713	1659	2015	1547	815	2201	2357	309	361	270
18.	191	274	707	1312	2079	1281	730	1210	4492	658	376	251
19.	2385	244	804	1123	1654	1169	725	1610	2898	537	408	258
20.	2196	221	512	1193	1728	1467	673	2428	1875	488	411	309
21.	808	261	398	1260	2031	3119	656	1901	1480	488	780	337
22.	503	270	394	1343	2029	2516	543	944	1337	488	1142	350
23.	374	254	394	1464	2381	2321	475	700	1230	488	1417	335
24.	306	240	353	1904	2433	1264	754	564	1232	488	983	273
25.	260	248	342	2122	4678	1257	932	488	1292	700	729	254
26.	217	260	487	1780	3511	5151	518	440	1037	923	582	240
27.	209	280	510	1621	2194	2681	466	393	1094	1433	498	232
28.	194	747	530	1571	1665	2094	419	421	870	1059	444	232
29.	175		529	1509	2071	1179	503	1928	763	868	459	232
30.	162		564	1401	1777	1003	2777	4972	711	796	445	232
31.	171		523		1629		858	1869		881		220

Überschreitungsdauer der Quellschüttung

Berichtsjahr(J) Reihe(R): 1999-2007

Tage	(J)	(R)	Tage	(J)	(R)	Tage	(J)	(R)	Tage	(J)	(R)
0	22844	42616	36	2516	3219	182	796	773	329	248	149
1	7420	10434	55	2164	2562	205	713	602	347	195	109
2	6723	8021	73	1875	2198	228	564	466	356	172	93
3	6287	6977	91	1629	1879	251	503	357	360	162	81
6	4974	5745	114	1367	1529	274	426	262	362	153	76
9	4503	4943	137	1143	1203	292	371	212	364	146	51
18	3463	4078	160	919	949	310	305	183	365	141	30

Quellschüttung in l/s (*: m³/s)

Mon	I	II	III	IV	V	VI	VII	VIII	IX	X	XI	XII
Tag	30.	02.	11.	01.	02.	30.	28.	28.	30.	17.	16.	31.
Min	162	141	309	488	945	956	394	350	700	309	350	199
Mit	507	235	592	1366	2513	1956	1528	1293	2831	746	693	375
Max	4036	1079	1221	3028	17.6*	22.8*	10.5*	7999	9314	5403	2512	1149
Tag	20.	28.	13.	13.	25.	13.	09.	30.	08.	05.	04.	07.

Wassertemperatur in °C

Mon	I	II	III	IV	V	VI	VII	VIII	IX	X	XI	XII
Tag	25.	01.	01.	30.	30.	01.	02.	03.	04.	19.	01.	23.
Min	5.8	5.9	6.2	5.6	5.2	5.3	5.5	5.6	5.6	5.6	5.9	6.0
Mit	6.0	6.0	6.2	6.0	5.5	5.4	5.6	5.7	5.8		6.0	6.1
Max	6.2	6.2	6.3	6.3	5.6	5.6	5.8	5.8	6.2	5.9	6.2	6.3
Tag	19.	28.	15.	07.	01.	07.	08.	29.	07.	31.	23.	07.

Leitfähigkeit in µS/cm

Mon	I	II	III	IV	V	VI	VII	VIII	IX	X	XI	XII
Tag	22.	10.	30.	30.	29.	18.	02.	12.	10.	01.	12.	01.
Min	177	182	198	163	150	150	171	173	164	178	191	203
Mit	194	187	205	183	158	164	178	183	174		198	208
Max	210	201	212	203	167	177	185	189	193	200	205	212
Tag	12.	28.	07.	11.	22.	29.	06.	23.	01.	31.	04.	07.

Trübung in FNU

Mon	I	II	III	IV	V	VI	VII	VIII	IX	X	XI	XII
Tag	26.	01.	11.	05.	16.	02.	04.	01.	05.	19.	16.	16.
Min	0.2	0.2	0.2	0.2	0.2	0.2	0.2	0.2	0.2	0.2	0.2	0.2
Mit	0.2	0.2	0.2	0.2	0.2	0.3	0.2	0.2	0.2		0.2	0.2
Max	0.2	0.2	0.2	0.3	0.3	2.2	0.3	0.3	0.2	0.2	0.2	0.2
Tag	19.	21.	05.	26.	20.	14.	16.	01.	03.	01.	03.	01.

Mittelwerte und Extremwerte

	Schüttung		Temperatur		Leitfähigkeit		Trübung	
	Wert	Datum	Wert	Datum	Wert	Datum	Wert	Datum
Berichtsjahr								
Min	141	02.02.07	5.2	30.05.07	150	29.05.07	0.2	26.01.07
Mit	1222		5.8		185		0.2	
Max	22844	13.06.07	6.3	07.04.07	212	07.03.07	2.2	14.06.07
Reihe 1999-2007								
Min	30	26.12.01	5.0	18.06.00	124	01.06.01	0.0	29.01.05
Mit	1313		5.8		180		3.9	
Max	42616	11.07.05	6.5	17.03.02	232	21.03.06	100.0	12.08.02

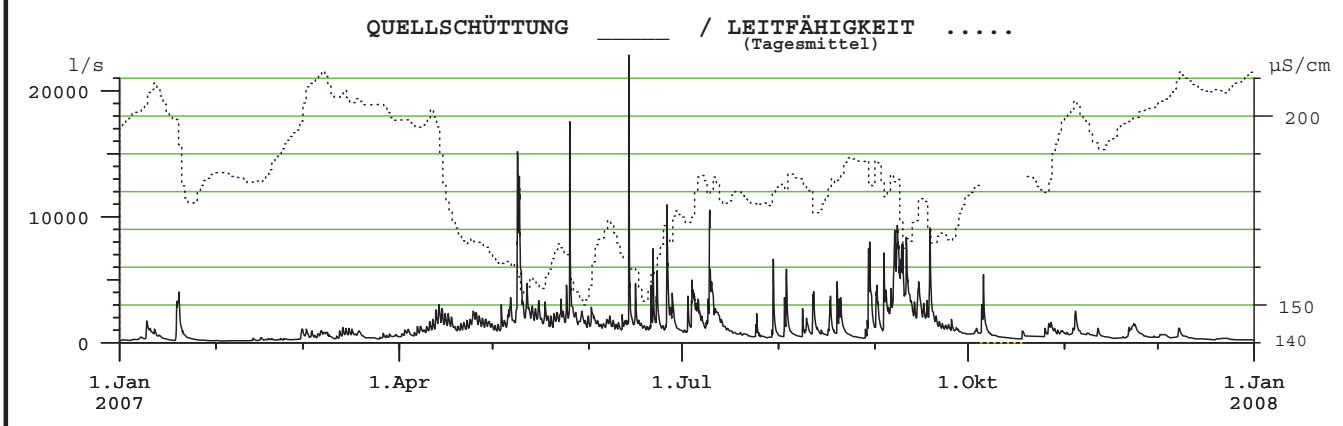

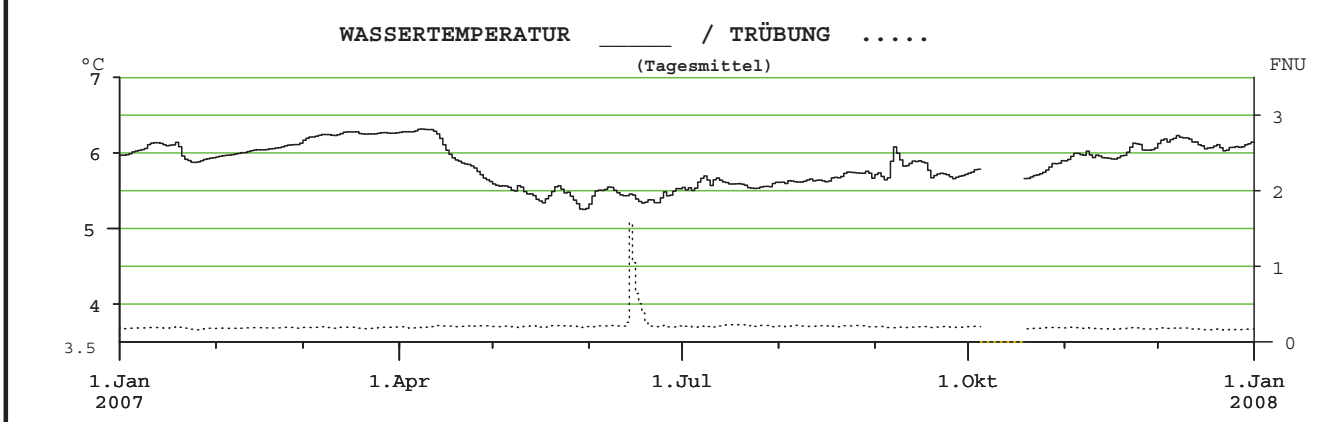

Anmerkungen

Quellschüttung am Pegel St. Nikolaus/Schwarzbach (203943) ermittelt
gerätetechnisch bedingte Datenausfälle

Hauptwerte der Quellschüttung, Wassertemperatur, Leitfähigkeit und Trübung

Nr.: 30 **PUCHERHÄUSLQUELLE** Mst.Nr.: **395285**

Gewässer: **Schwarzleobach** Kat.Gemeinde: **Leogang** Seehöhe: **950.00** m.ü.A.

Art: **Karstquelle** Gebirgsgruppe: **Spielberghorn** Beobachtungsbeginn: **2006**

Quellschüttung: Tagesmittel in l/s

Tag	I	II	III	IV	V	VI	VII	VIII	IX	X	XI	XII
1.	29	44	55	49	98	99	66	46	103	89	73	63
2.	29	41	62	58	90	148	68	46	121	75	70	65
3.	28	40	53	66	86	123	69	60	101	71	61	68
4.	28	38	53	67	83	101	91	62	160	69	66	64
5.	28	39	50	58	80	90	116	50	234	66	73	60
6.	28	39	64	62	82	84	123	44	280	64	70	59
7.	29	37	86	77	81	78	104	43	386	63	66	62
8.	30	36	91	95	78	73	91	42	409	62	67	67
9.	32	35	68	97	122	68	128	42	378	62	68	65
10.	48	35	61	102	114	65	281	41	379	59	65	60
11.	62	34	54	113	99	64	265	40	415	59	65	56
12.	65	34	43	126	98	64	227	43	422	55	69	53
13.	62	35	50	153	90	67	180	41	373	57	65	55
14.	61	33	68	168	84	79	143	40	296	56	63	50
15.	54	38	80	173	84	78	116	39	268	52	60	49
16.	49	38	87	172	85	76	96	39	233	51	58	49
17.	45	37	89	169	96	71	88	43	209	49	56	48
18.	43	37	87	161	146	66	81	42	220	53	56	47
19.	131	37	92	143	121	63	72	42	268	57	55	55
20.	247	36	72	132	101	61	68	45	251	59	54	50
21.	165	37	58	127	89	62	65	48	232	50	55	44
22.	118	39	49	127	82	63	63	47	196	47	72	44
23.	96	42	44	124	78	66	60	45	161	47	107	43
24.	83	42	41	128	72	64	58	52	127	46	122	42
25.	71	45	38	124	68	62	56	49	118	46	100	42
26.	64	41	37	120	65	78	53	45	109	48	87	40
27.	58	37	40	115	63	83	51	39	102	67	75	42
28.	53	46	40	108	60	85	50	37	97	67	70	39
29.	50		42	105	70	79	48	41	88	64	68	37
30.	48		43	103	78	74	52	86	90	64	66	37
31.	46		44		76		48	105		73		35

Überschreitungsdauer der Quellschüttung

Berichtsjahr(J) **Reihe(R): 2006-2007, Fehljahre: 1**

Tage	(J)	(R)	Tage	(J)	(R)	Tage	(J)	(R)	Tage	(J)	(R)
0	466	466	**36**	132	132	**182**	64	64	**329**	39	39
1	415	415	**55**	116	116	**205**	62	62	**347**	36	36
2	409	409	**73**	100	100	**228**	57	57	**356**	32	32
3	386	386	**91**	90	90	**251**	52	52	**360**	29	29
6	373	373	**114**	81	81	**274**	48	48	**362**	28	28
9	280	280	**137**	72	72	**292**	44	44	**364**	28	28
18	227	227	**160**	67	67	**310**	42	42	**365**	27	27

Quellschüttung in l/s

Mon	I	II	III	IV	V	VI	VII	VIII	IX	X	XI	XII
Tag	06.	14.	26.	01.	28.	20.	29.	28.	29.	24.	20.	31.
Min	27	32	33	43	57	57	46	36	79	44	52	34
Mit	64	38	59	114	88	78	99	48	228	60	70	51
Max	286	62	103	195	173	160	321	128	466	102	135	71
Tag	20.	28.	07.	15.	18.	02.	10.	30.	12.	01.	23.	03.

Wassertemperatur in °C

Mon	I	II	III	IV	V	VI	VII	VIII	IX	X	XI	XII
Tag	20.	01.	19.	10.	01.	02.	11.	06.	09.	01.	26.	15.
Min	6.9	7.1	6.8	6.6	6.8	6.9	6.9	6.9	6.8	7.1	6.9	7.0
Mit	7.1	7.2	7.0	6.8	7.0	7.1	7.2	7.3	7.0	7.2	7.1	7.1
Max	7.3	7.4	7.3	7.3	7.3	7.4	7.5	7.7	7.3	7.4	7.3	7.2
Tag	07.	21.	13.	01.	24.	20.	26.	14.	03.	17.	03.	31.

Leitfähigkeit in µS/cm

Mon	I	II	III	IV	V	VI	VII	VIII	IX	X	XI	XII
Tag	19.	28.	18.	12.	09.	01.	04.	30.	08.	27.	24.	08.
Min	231	255	237	220	229	245	255	246	238	260	257	263
Mit	267	272	257	242	254	262	269	270	263	268	267	267
Max	277	275	267	260	264	269	273	282	284	270	271	270
Tag	01.	14.	03.	01.	28.	29.	10.	31.	05.	14.	12.	31.

Trübung

Mon	I	II	III	IV	V	VI	VII	VIII	IX	X	XI	XII
Tag												
Min												
Mit												
Max												
Tag												

Mittelwerte und Extremwerte

	Schüttung		Temperatur		Leitfähigkeit		Trübung	
	Wert	Datum	Wert	Datum	Wert	Datum	Wert	Datum
Berichtsjahr								
Min	27	06.01.07	6.6	10.04.07	220	12.04.07		
Mit	83		7.1		263			
Max	466	12.09.07	7.7	14.08.07	284	05.09.07		
Reihe 2006-2007								
Min	27	06.01.07	6.6	10.04.07	220	12.04.07		
Mit			7.1		263			
Max	466	12.09.07	7.7	14.08.07	284	05.09.07		

QUELLSCHÜTTUNG _____ / LEITFÄHIGKEIT .....

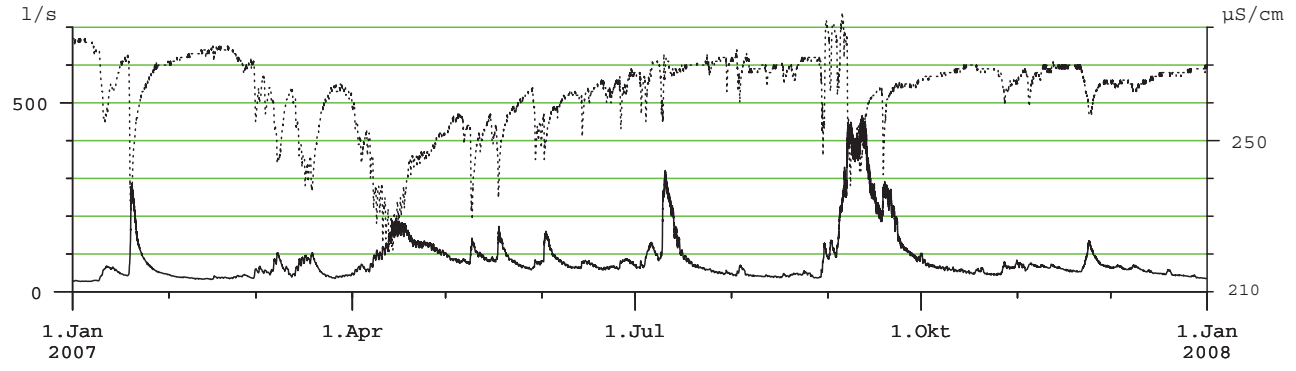

WASSERTEMPERATUR
(Tagesmittel)

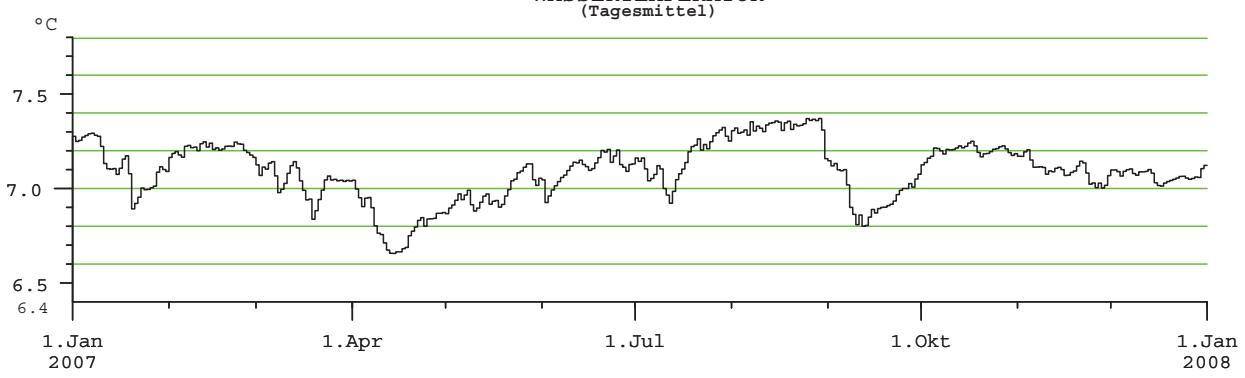

Anmerkungen

derzeit keine Trübungsmessung
Temperaturwerte durch Witterung beeinflusst

Hauptwerte der Quellschüttung, Wassertemperatur, Leitfähigkeit und Trübung

Nr.: 31 **FRIEDLBRÜNN QUELLE** Mst.Nr.: **395228**

Gewässer: **Saalach** Kat.Gemeinde: **Lenzing** Seehöhe: **706.00** m.ü.A.

Art: **Porengrundwasserquelle** Gebirgsgruppe: **Leoganger Steinberge** Beobachtungsbeginn: **1997**

Quellschüttung: Tagesmittel in l/s

Tag	I	II	III	IV	V	VI	VII	VIII	IX	X	XI	XII
1.	68	70	72	63	72	75	76	71	71	104	86	91
2.	71	73	75	65	71	78	68	77	64	104	89	91
3.	72	76	75	69	69	68	69	83	71	103	90	90
4.	75	70	70	64	70	70	78	73	84	105	85	86
5.	75	75	76	70	72	73	70	75	89	93	91	90
6.	74	78	71	63	76	76	63	81	108	99	90	93
7.	77	73	75	67	73	79	68	71	129	102	86	99
8.	75	80	72	67	71	68	64	77	123	102	96	100
9.	64	75	70	65	69	71	76	82	103	102	98	100
10.	69	74	75	72	61	75	80	70	102	100	98	99
11.	75	76	76	62	65	69	73	74	110	90	96	99
12.	82	71	68	67	69	66	75	76	107	97	102	92
13.	82	80	76	72	72	67	77	69	96	103	106	99
14.	71	81	71	66	70	69	75	75	100	102	96	92
15.	75	72	69	68	69	70	76	79	106	101	90	95
16.	78	78	74	72	74	72	84	81	105	96	90	99
17.	79	77	70	63	73	75	73	82	107	94	89	93
18.	70	74	71	68	64	69	73	73	111	100	81	89
19.	67	77	75	66	68	71	75	74	111	100	82	96
20.	70	72	71	65	70	71	73	79	101	99	89	96
21.	72	71	77	73	70	74	78	72	102	96	88	88
22.	74	76	76	76	69	72	79	71	108	97	90	89
23.	76	75	80	70	65	66	72	76	111	98	91	95
24.	82	72	72	76	67	69	79	79	109	91	91	92
25.	80	78	72	76	70	72	83	80	109	92	91	84
26.	75	70	77	69	73	75	73	80	101	98	89	89
27.	81	73	67	70	74	71	76	67	103	98	91	93
28.	76	79	71	74	65	77	81	69	106	98	92	96
29.	71		69	67	66	68	75	74	105	89	90	95
30.	75		67	70	61	72	76	76	104	94	91	95
31.	78		72		70		80	73		97		83

Überschreitungsdauer der Quellschüttung

Berichtsjahr(J) **Reihe(R): 1998-2007, Fehljahre: 3**

Tage	(J)	(R)	Tage	(J)	(R)	Tage	(J)	(R)	Tage	(J)	(R)
0	137	641	36	100	106	182	76	78	329	68	58
1	123	135	55	97	99	205	75	75	347	65	55
2	111	134	73	93	95	228	73	73	356	64	51
3	111	133	91	90	92	251	72	69	360	63	50
6	109	126	114	84	88	274	71	65	362	62	48
9	108	121	137	80	83	292	70	62	364	61	47
18	104	112	160	77	80	310	69	61	365	53	40

Quellschüttung in l/s

Mon	I	II	III	IV	V	VI	VII	VIII	IX	X	XI	XII
Tag	08.	11.	29.	19.	18.	23.	07.	27.	02.	11.	18.	25.
Min	56	61	59	54	57	57	53	60	57	85	75	76
Mit	74	75	73	69	69	72	75	75	102	98	91	93
Max	88	87	88	85	79	83	90	87	137	107	111	103
Tag	25.	14.	03.	22.	01.	26.	10.	03.	08.	01.	13.	08.

Wassertemperatur in °C

Mon	I	II	III	IV	V	VI	VII	VIII	IX	X	XI	XII
Tag	27.	28.	19.	07.	02.	01.	01.	01.	05.	20.	10.	29.
Min	7.9	7.9	7.8	7.8	7.8	7.9	7.9	8.0	8.0	8.1	8.1	8.2
Mit	8.0	7.9	7.9	7.9	7.9	8.0	8.0	8.1	8.1	8.2	8.2	8.2
Max	8.0	8.0	8.0	8.0	8.0	8.1	8.1	8.2	8.3	8.2	8.3	8.3
Tag	19.	09.	04.	02.	11.	20.	21.	31.	14.	06.	25.	10.

Leitfähigkeit in µS/cm

Mon	I	II	III	IV	V	VI	VII	VIII	IX	X	XI	XII
Tag	31.	28.	29.	20.	01.	20.	10.	20.	06.	05.	10.	08.
Min	495	490	488	489	486	485	485	482	454	479	480	484
Mit	501	496	494	493	491	492	490	487	483	484	487	489
Max	507	505	501	501	499	496	494	494	489	487	492	494
Tag	10.	09.	23.	05.	25.	29.	15.	07.	10.	12.	25.	07.

Trübung

Mon	I	II	III	IV	V	VI	VII	VIII	IX	X	XI	XII
Tag												
Min												
Mit												
Max												
Tag												

Mittelwerte und Extremwerte

	Schüttung		Temperatur		Leitfähigkeit		Trübung	
	Wert	Datum	Wert	Datum	Wert	Datum	Wert	Datum
Berichtsjahr								
Min	53	07.07.07	7.8	07.04.07	454	06.09.07		
Mit	81		8.0		491			
Max	137	08.09.07	8.3	14.09.07	507	10.01.07		
Reihe 1998-2007								
Min	40	02.01.01	7.3	17.02.99	454	06.09.07		
Mit	78		8.0		499			
Max	641	12.08.02	8.3	14.06.03	535	01.07.00		

QUELLSCHÜTTUNG _____ / LEITFÄHIGKEIT .....

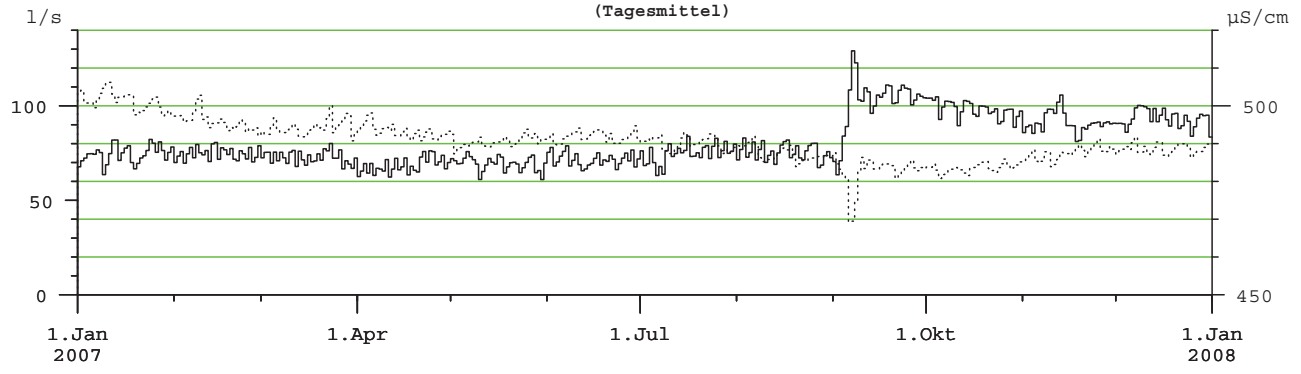

WASSERTEMPERATUR
(Tagesmittel)

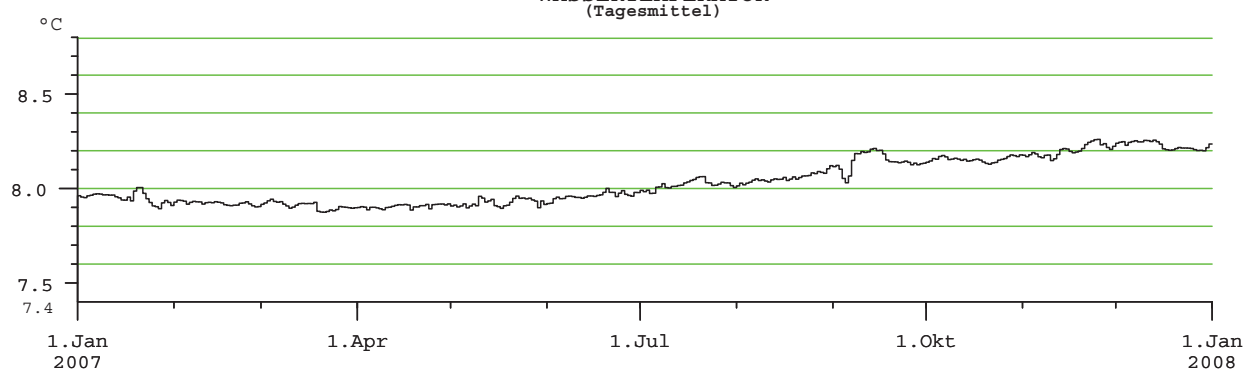

Anmerkungen

Temperaturwerte durch Witterung beeinflusst
Trübungsmessungen gerätetechnisch bedingt nicht auswertbar

Hauptwerte der Quellschüttung, Wassertemperatur, Leitfähigkeit und Trübung

Nr.: 32 **LASTALQUELLE** Mst.Nr.: **396184**

Gewässer: **Loferbach** Kat.Gemeinde: **Sankt Ulrich** Seehöhe: **1000.00** m.ü.A.

Art: **verdeckte Karstquelle** Gebirgsgruppe: **Loferer Steinberge** Beobachtungsbeginn: **2001**

Quellschüttung: Tagesmittel in l/s

Tag	I	II	III	IV	V	VI	VII	VIII	IX	X	XI	XII
1.	28	35	76	108		103	78	43	108	83		
2.	28	33	89	108	46	106	72	43	111	79		
3.	26	32	93	110	43	106	69	59	111	74		
4.	26	31	98	109	41	105	85	54	113	70		
5.	26	31	101	109	39	104	98	52	115	66		
6.	26	31	104	109	55	101	108	53	120	64		
7.	27	31	109	109	54	89	109	53	125	63		
8.	28	31	108	110	54	80	109	51	131	61		
9.	38	31	110	112	110	86	111	49	127	59		
10.	38	31	111	114	108	82	115	47	127	57		
11.	53	32	107	113	108	78	117	51	126	54		
12.	94	32	111	111	106	73	113	92	126	52		
13.	105	33	107		104	73	114	80	125	50		
14.	100	34	106		104	83	114	83	125	48		
15.	101	35	110		98	85	114	82	124	46		
16.	91	38	111		100	98	112	73	123	45		
17.	78	39	112		107	95	104	76	121	43		
18.	70	40	110		106	87	87	72	119	42		
19.	95	43	110		108	78	77	74	120	43		
20.	106	47	109		108	69	70	105	119	45		
21.	106	50	107		107	61	62	107	120	46		
22.	106	51	105		103	56	58	107	120	47		
23.	109	52	89		95	54	55	107	118	50		
24.	97	54	77		83	54	53	103	114	53		
25.	77	56	67		76	59	51	93	113			
26.	64	55	65		71	108	50	84	113			
27.	54	54	68		65	97	48	74	107			
28.	46	71	76		56	98	46	66	101			
29.	42		97		64	95	44	64	92			
30.	38		105		79	88	50	105	86			
31.	35		106		90		44	108				

Überschreitungsdauer der Quellschüttung

Berichtsjahr(J) **Reihe(R): 2001-2007, Fehljahre: 3**

Tage	(J)	(R)	Tage	(J)	(R)	Tage	(J)	(R)	Tage	(J)	(R)
0		143	**36**		109	**182**		79	**329**		25
1		130	**55**		104	**205**		68	**347**		20
2		126	**73**		101	**228**		58	**356**		18
3		122	**91**		99	**251**		49	**360**		17
6		120	**114**		95	**274**		41	**362**		14
9		118	**137**		90	**292**		34	**364**		12
18		116	**160**		85	**310**		29	**365**		10

Quellschüttung in l/s

	I	II	III	IV	V	VI	VII	VIII	IX	X	XI	XII
Tag	**03.**	**04.**	**26.**	**01.**	**05.**	**24.**	**29.**	**02.**	**30.**	**17.**		
Min	26	30	62	104	38	51	43	41	82	41		
Mit	63	40	98		84	85	82	75	117			
Max	115	110	118	118	117	122	122	112	137	87		
Tag	**23.**	**28.**	**17.**	**10.**	**09.**	**26.**	**11.**	**20.**	**08.**	**01.**		

Wassertemperatur in °C

	I	II	III	IV	V	VI	VII	VIII	IX	X	XI	XII
Tag	**09.**	**28.**	**20.**	**11.**	**13.**	**06.**	**02.**	**01.**	**30.**	**21.**		
Min	5.9	6.1	5.9	5.7	6.2	6.5	6.9	7.0	7.2	7.1		
Mit	6.5	6.5	6.1		6.4	6.7	7.1	7.4	7.5			
Max	6.7	6.6	6.2	6.0	6.7	7.3	7.4	7.9	8.0	7.2		
Tag	**01.**	**01.**	**01.**	**01.**	**09.**	**26.**	**10.**	**31.**	**01.**	**03.**		

Leitfähigkeit in µS/cm

	I	II	III	IV	V	VI	VII	VIII	IX	X	XI	XII
Tag	**19.**	**28.**	**01.**	**11.**	**08.**	**08.**	**04.**	**03.**	**18.**	**01.**		
Min	196	192	204	206	185	208	217	220	224	238		
Mit	226	231	218		207	216	228	232	234			
Max	236	233	223	217	217	222	235	237	243	244		
Tag	**01.**	**04.**	**12.**	**01.**	**05.**	**30.**	**28.**	**28.**	**06.**	**15.**		

Trübung

	I	II	III	IV	V	VI	VII	VIII	IX	X	XI	XII
Tag												
Min												
Mit												
Max												
Tag												

Mittelwerte und Extremwerte

	Schüttung		Temperatur		Leitfähigkeit		Trübung	
	Wert	Datum	Wert	Datum	Wert	Datum	Wert	Datum
Berichtsjahr								
Min	26	**03.01.07**	5.7	**11.04.07**	185	**08.05.07**		
Mit								
Max	137	**08.09.07**	8.0	**01.09.07**	244	**15.10.07**		
Reihe 2001-2007								
Min	10	**15.03.05**	4.8	**23.12.02**	165	**03.02.04**		
Mit	72							
Max	143	**12.08.02**	8.2	**01.09.02**	244	**15.10.07**		

QUELLSCHÜTTUNG _____ / LEITFÄHIGKEIT .....

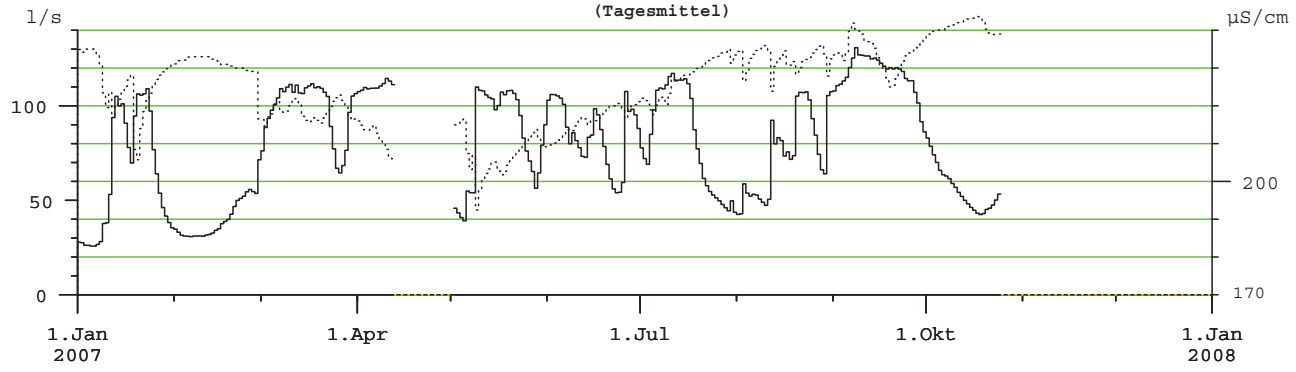

WASSERTEMPERATUR

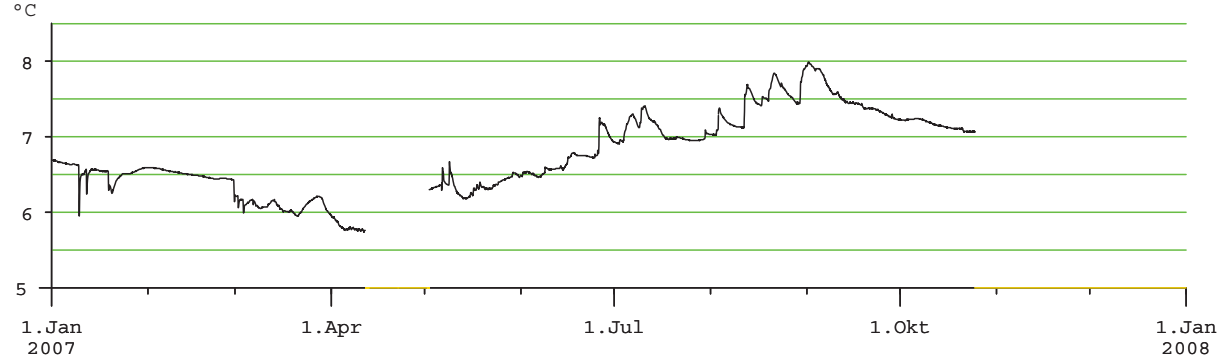

Anmerkungen

derzeit keine Trübungsmessung; gerätetechnisch bedingte Datenausfälle
beihoher Wasserführung kann nicht der gesamte Abfluss erfasst werden (Überlauf)
Ende Oktober Verlegung der Messeinrichtung zur Lastal-Stollenquelle

Hauptwerte der Quellschüttung, Wassertemperatur, Leitfähigkeit und Trübung

Nr.: 33 **FLORIANER BRUNNBACH** Mst.Nr.: **395129**

Gewässer: **Florianer Brunnbach** Kat.Gemeinde: **Helpfau** Seehöhe: **404.68** m.ü.A.

Art: **Porengrundwasserquelle** Gebirgsgruppe: **Kobernaußer Wald** Beobachtungsbeginn: **1976**

Quellschüttung: Tagesmittel in l/s

Tag	I	II	III	IV	V	VI	VII	VIII	IX	X	XI	XII
1.	786	874	772	689	716	930	1083	1236	1121			815
2.	804	865	812	699	719	936	1115	1222	1114			817
3.	801	858	842	701	725	941	1102	1219	1076			829
4.	800	851	831	698	724	940	1124	1206	1083			836
5.	785	851	806	689	734	943	1126	1209	1087			822
6.	783	870	802	704	763	951	1138	1216	1222			818
7.	792	888	789	685	745	961	1137	1206	1253			821
8.	780	871	794	696	743	963	1140	1210	1267			850
9.	795	860	788	688	868	958	1145	1194	1232			844
10.	810	847	781	696	840	962	1174	1189	1153			841
11.	785	833	764	697	798	965	1194	1184	1167			846
12.	751	864	764	704	791	974	1161	1188	1138			885
13.	765	842	748	706	801	962	1149	1195	1099			917
14.	756	829	746	709	793	978	1148	1196	1047			911
15.	767	827	738	710	790	974	1150	1202	1026			896
16.	751	822	736	711	796	981	1153	1189	996			887
17.	742	797	730	710	810	984	1150	1203	959			878
18.	711	790	740	709	807	988	1153	1198	955			867
19.	1188	780	730	711	800	1004	1195	1196	939			855
20.	941	766	740	718	797	1014	1189	1210				839
21.	899	753	722	710	799	1027	1459	1197				829
22.	887	748	721	714	800	1030	1240	1209				821
23.	901	734	713	723	805	1045	1253	1193				809
24.	905	724	704	705	810	1052	1251	1191				802
25.	895	718	701	714	816	1066	1261	1185				790
26.	888	711	697	712	825	1074	1266	1186			854	782
27.	878	718	705	713	838	1082	1258	1179			849	774
28.	862	789	700	718	831	1084	1247	1159			836	761
29.	891		706	723	867	1089	1243	1138			823	756
30.	895		705	716	943	1092	1257	1130			819	749
31.	882		691		920		1242	1109				742

Überschreitungsdauer der Quellschüttung

Berichtsjahr(J) **Reihe(R): 1976-2007**

Tage	(J)	(R)	Tage	(J)	(R)	Tage	(J)	(R)	Tage	(J)	(R)
0	2582	14807	**36**	1196	1193	**182**	849	869	**329**	711	653
1	1459	3151	**55**	1184	1095	**205**	825	857	**347**	704	597
2	1267	2473	**73**	1138	1053	**228**	804	814	**356**	697	560
3	1266	2215	**91**	1087	1006	**251**	790	793	**360**	691	490
6	1258	1803	**114**	981	959	**274**	764	751	**362**	689	424
9	1253	1632	**137**	939	931	**292**	742	730	**364**	685	368
18	1232	1382	**160**	878	896	**310**	722	690	**365**	582	235

Quellschüttung in l/s

Mon	I	II	III	IV	V	VI	VII	VIII	IX	X	XI	XII
Tag	**18.**	**26.**	**27.**	**07.**	**01.**	**03.**	**01.**	**31.**	**18.**		**29.**	**31.**
Min	582	700	675	665	684	901	1059	1092	888		806	726
Mit	835	810	749	706	800	998	1190	1192				829
Max	2582	919	1001	775	998	1162	2030	1275	1341		878	968
Tag	**19.**	**12.**	**03.**	**29.**	**30.**	**30.**	**21.**	**15.**	**06.**		**26.**	**12.**

Wassertemperatur in °C

Tag	**27.**	**05.**	**12.**	**05.**	**02.**	**01.**		**31.**	**14.**		**26.**	**20.**
Min	7.2	7.8	8.1	8.2	8.6	9.5		9.8	9.6		8.3	8.0
Mit	8.3	8.4	8.5	9.0	9.7							8.7
Max	9.1	9.1	9.3	9.9	10.6	11.0		10.7	10.2		9.1	9.4
Tag	**20.**	**23.**	**07.**	**26.**	**20.**	**14.**		**14.**	**01.**		**30.**	**01.**

Leitfähigkeit in µS/cm

Tag	**01.**	**19.**	**18.**	**30.**	**03.**	**13.**		**19.**	**06.**		**26.**	**30.**
Min	298	300	303	298	299	301		302	295		310	305
Mit	307	311	311	307	310							314
Max	315	316	319	315	318	315		311	319		318	320
Tag	**31.**	**03.**	**24.**	**04.**	**15.**	**01.**		**15.**	**18.**		**27.**	**16.**

Trübung

Tag												
Min												
Mit												
Max												
Tag												

Mittelwerte und Extremwerte

	Schüttung		Temperatur		Leitfähigkeit		Trübung	
	Wert	Datum	Wert	Datum	Wert	Datum	Wert	Datum
Berichtsjahr								
Min	582	**18.01.07**	7.2	**27.01.07**	295	**06.09.07**		
Mit	914							
Max	2582	**19.01.07**	11.0	**14.06.07**	320	**16.12.07**		
Reihe 1976-2007								
Min	235	**16.09.84**	6.7	**24.01.06**	277	**07.02.06**		
Mit	921							
Max	14807	**03.08.91**	11.2	**18.06.06**	327	**14.04.06**		

QUELLSCHÜTTUNG _____ / LEITFÄHIGKEIT .....

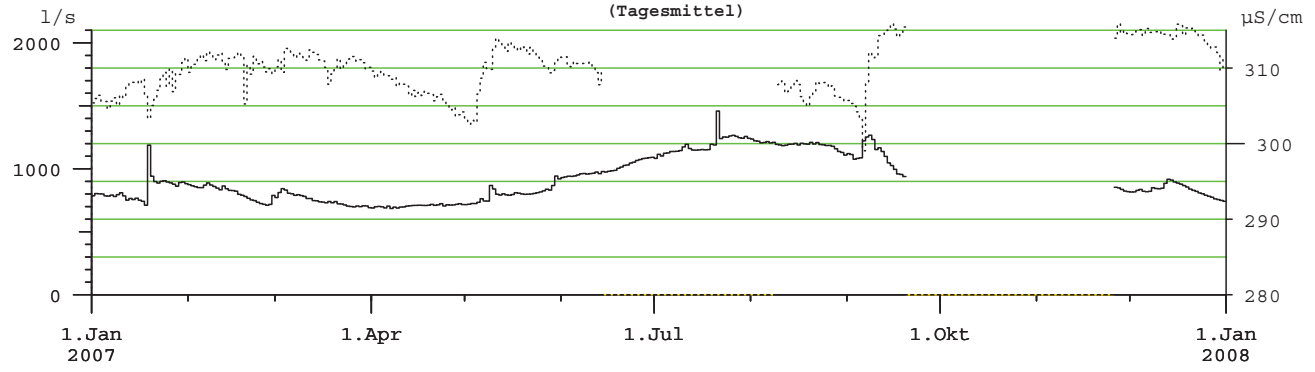

WASSERTEMPERATUR
(Tagesmittel)

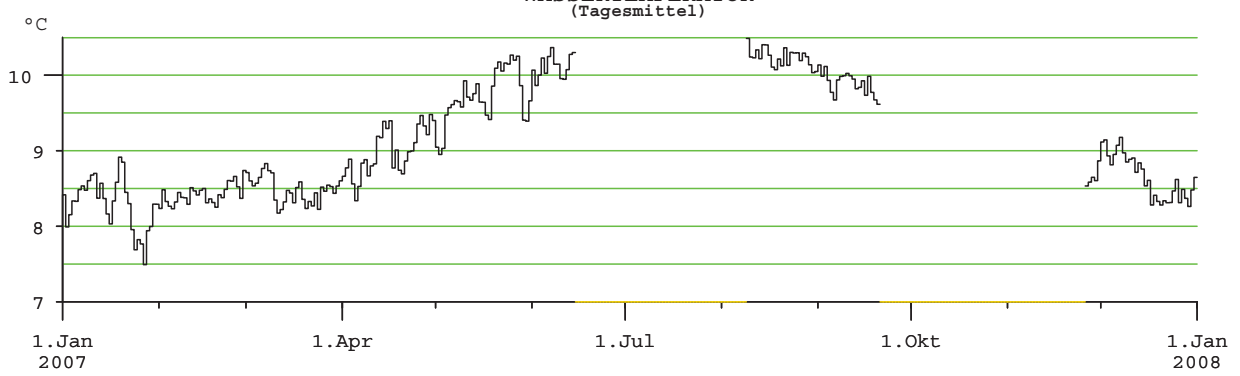

Anmerkungen

derzeit keine Trübungsmessung; gerätetechnisch bedingte Datenausfälle
Temperaturwerte durch Witterung beeinflusst
Überschreitungsdauer der Quellschüttung unter Annahme statistisch gleichverteilter Daten auch in den Lücken auswertbar

Hauptwerte der Quellschüttung, Wassertemperatur, Leitfähigkeit und Trübung

Nr.: 34 **ÖDENSEE-KALTWASSERTRICHTER** Mst.Nr.: **395905**

Gewässer: **Ödenseetraun** Kat.Gemeinde: **Pichl** Seehöhe: **770.00** m.ü.A.

Art: **verdeckte Karstquelle** Gebirgsgruppe: **Koppengebirge** Beobachtungsbeginn: **1998**

Quellschüttung: Tagesmittel in l/s

Tag	I	II	III	IV	V	VI	VII	VIII	IX	X	XI	XII
1.	23	26	33	29	38	32	30	28	40	28		26
2.	23	27	35	30	37	38	31	28	38	28		28
3.	24	27	31	29	37	31	36	31	32	28		27
4.	23	27	31	28	38	31	46	29	51	28		28
5.	25	26	30	27	38	32	55	28	48	32		27
6.	25	25	31	28	39	30	54	28	61	36		27
7.	26	25	32	31	39	29	40	27	66	30		28
8.	25	26	33	34	43	29	33	27	75	29		31
9.	26	26	32	33	75	28	40	27	77	29		27
10.	32	26	29	35	68	28	55	27	71	28		25
11.	31	27	28	36	48	28	44	27	75	28		26
12.	34	27	28	39	46	28	41	37	69	27		26
13.	28	30	28	43	41	28	36	30	52	27		25
14.	27	29	29	45	38	35	32	29	44	27		25
15.	26	30	29	44	39	31	30	29	48	27		24
16.	25	29	30	43	42	31	29	28	41	27		24
17.	24	28	29	41	38	30	29	33	36	26		24
18.	24	28	29	40	44	29	28	33	38	27		23
19.	44	27	31	38	37	29	28	28	46	29		23
20.	60	27	27	37	35	28	28	32	38	29		24
21.	41	27	27	39	34	41	28	34	34	29		23
22.	32	27	27	40	33	42	27	30	32	28		23
23.	28	27	27	40	32	44	28	29	31	28		24
24.	27	27	26	43	31	34	28	29	29	28		23
25.	28	27	27	46	30	30	31	28	28	29		24
26.	27	28	27	43	30	36	28	28	28	32		23
27.	27	30	28	42	29	38	28	27	26	37		24
28.	27	32	27	41	28	36	28	27	27	42		24
29.	27		27	41	32	31	28	30	29	35	26	24
30.	27		27	40	34	31	37	52	29		26	24
31.	27		28		31		29	41				24

Überschreitungsdauer der Quellschüttung

Berichtsjahr(J) Reihe(R): 1998-2007, Fehljahre: 1

Tage	(J)	(R)	Tage	(J)	(R)	Tage	(J)	(R)	Tage	(J)	(R)
0	81	105	**36**	43	43	**182**	29	27	**329**	26	21
1	77	72	**55**	40	39	**205**	28	26	**347**	24	20
2	75	66	**73**	38	36	**228**	28	25	**356**	23	20
3	75	61	**91**	36	34	**251**	28	24	**360**	23	19
6	69	56	**114**	32	31	**274**	27	23	**362**	23	18
9	61	54	**137**	31	29	**292**	27	23	**364**	23	18
18	48	48	**160**	30	28	**310**	27	22	**365**	23	18

Quellschüttung in l/s

Mon	I	II	III	IV	V	VI	VII	VIII	IX	X	XI	XII
Tag	04.	06.	21.	05.	28.	11.	24.	27.	28.	18.	30.	19.
Min	23	24	26	27	26	27	26	26	25	26	24	23
Mit	29	27	29	37	39	32	34	30	45	30		25
Max	68	38	37	50	80	52	61	57	81	46	27	33
Tag	20.	28.	02.	24.	09.	23.	06.	30.	09.	28.	29.	08.

Wassertemperatur in °C

Mon	I	II	III	IV	V	VI	VII	VIII	IX	X	XI	XII
Tag	27.	05.	19.	20.	02.	01.	02.	01.	11.	19.	30.	27.
Min	4.5	5.0	4.9	4.9	4.8	5.1	5.3	5.3	5.2	5.0	4.9	4.8
Mit	5.3	5.6	5.6	5.2	5.3	5.6	5.7	5.7	5.5	5.5		5.3
Max	5.8	6.0	6.2	6.0	5.7	6.1	6.1	6.1	7.0	5.9	5.3	5.8
Tag	10.	25.	31.	01.	25.	22.	13.	09.	06.	06.	30.	07.

Leitfähigkeit in µS/cm

Mon	I	II	III	IV	V	VI	VII	VIII	IX	X	XI	XII
Tag	20.	28.	19.	30.	10.	01.	02.	01.	11.	01.	30.	01.
Min	141	229	182	139	135	156	190	185	142	178	213	214
Mit	207	242	204	158	155	184	222	213	181	203		234
Max	251	267	230	200	184	217	266	252	237	233	219	254
Tag	05.	21.	26.	01.	18.	13.	22.	12.	05.	19.	29.	30.

Trübung

Mon	I	II	III	IV	V	VI	VII	VIII	IX	X	XI	XII
Tag												
Min												
Mit												
Max												
Tag												

Mittelwerte und Extremwerte

	Schüttung		Temperatur		Leitfähigkeit		Trübung	
	Wert	Datum	Wert	Datum	Wert	Datum	Wert	Datum
Berichtsjahr								
Min	23	**19.12.07**	4.5	**27.01.07**	135	**10.05.07**		
Mit	33		5.5		200			
Max	81	**09.09.07**	7.0	**06.09.07**	267	**21.02.07**		
Reihe 1998-2007								
Min	18	**10.03.01**	3.6	**17.02.99**	118	**13.05.00**		
Mit	30		5.4		207			
Max	105	**12.08.02**	8.6	**15.08.98**	283	**26.02.99**		

QUELLSCHÜTTUNG _____ / LEITFÄHIGKEIT .....
(Tagesmittel)

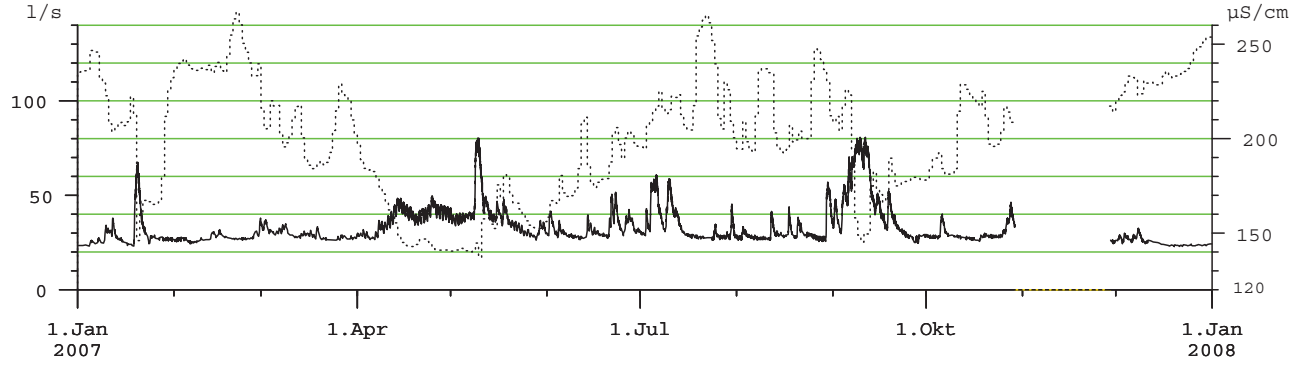

WASSERTEMPERATUR
(Tagesmittel)

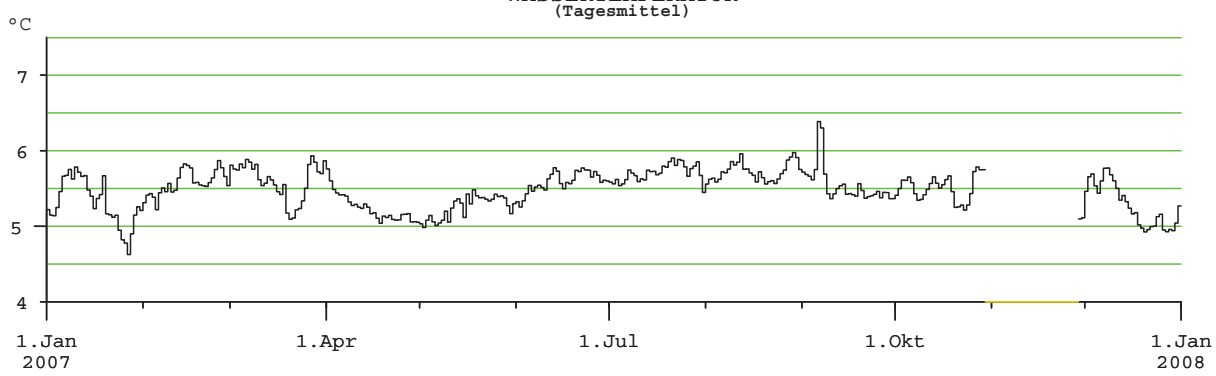

Anmerkungen

derzeit keine Trübungsmessung; gerätetechnisch bedingte Datenausfälle
Temperaturwerte durch Witterung beeinflusst
Überschreitungsdauer der Quellschüttung unter Annahme statistisch gleichverteilter Daten auch in den Lücken auswertbar

Hauptwerte der Quellschüttung, Wassertemperatur, Leitfähigkeit und Trübung

Nr.: 35 **HIRSCHBRUNN** Mst.Nr.: **395053**

Gewässer: **Traun** Kat.Gemeinde: **Hallstatt** Seehöhe: **508.18** m.ü.A.

Art: **Karstquelle** Gebirgsgruppe: **Hirlatz** Beobachtungsbeginn: **2004**

Quellschüttung: Tagesmittel in l/s

Tag	I	II	III	IV	V	VI	VII	VIII	IX	X	XI	XII
1.		0	0	22	393	330	72	62	308	18	83	0
2.		0	0	68	396	331	476	68	182	17	89	0
3.		0	0	101	380	127	307	255	116	16	217	0
4.		0	0	83	458	110	990	135	664	37	514	0
5.		0	0	67	512	188	676	75	248	345	171	0
6.		0	1	102	518	120	773	72	220	355	98	0
7.		0	41	163	599	80	203	166	1319	94	78	4
8.		0	66	184	1234	47	109	72	5929	55	79	13
9.	0	0	9	218	6976	25	923	115	5688	7	69	1
10.	0	0	0	364	2912	24	1375	70	2222	0	51	0
11.	0	0	0	419	683	61	408	80	1551	0	64	0
12.	0	0	0	550	1523	47	380	479	816	0	72	0
13.	0	0	12	938	704	613	173	136	489	0	55	0
14.	0	0	58	831	596	1232	125	119	444	0	35	0
15.	0	0	68	626	379	85	59	119	1041	0	17	0
16.	0	0	80	538	226	250	33	54	332	0	2	0
17.	0	0	74	526	257	361	38	332	181	0	0	0
18.	0	0	67	396	371	99	51	195	939	3	0	0
19.	2199	0	92	381	327	82	161	104	418	32	0	0
20.	1355	0	29	419	301	347	129	531	198	26	0	0
21.	209	0	0.0	490	296	2011	170	331	125	32	0	0
22.	75	0	1	492	334	659	86	141	90	29	13	0
23.	0.2	0	3	567	1612	887	51	79	85	32	103	0
24.	0	0	5	963	346	139	94	56	61	46	123	0
25.	0	0	7	1378	283	106	60	20	47	42	79	0
26.	0	0	9	750	295	377	217	19	42	138	75	0
27.	0	0	11	630	132	802	115	16	50	234	21	0
28.	0	0	13	610	147	366	340	38	53	320	0	0
29.	0		16	545	1541	117	183	335	49	155	0	0
30.	0		19	496	259	153	781	2303	19	104	0	0
31.	0		30		157		106	412		93		0

Überschreitungsdauer der Quellschüttung

Berichtsjahr(J) **Reihe(R): 2004-2007, Fehljahre: 2**

Tage	(J)	(R)	Tage	(J)	(R)	Tage	(J)	(R)	Tage	(J)	(R)
0	8832	8898	**36**	659	831	**182**	72	67	**329**	0	0
1	6976	6976	**55**	490	524	**205**	54	33	**347**	0	0
2	5929	5690	**73**	377	382	**228**	29	18	**356**	0	0
3	5688	5349	**91**	320	303	**251**	9	13	**360**	0	0
6	2222	3607	**114**	188	192	**274**	0	9	**362**	0	0
9	1612	2011	**137**	127	135	**292**	0	0.3	**364**	0	0
18	1232	1416	**160**	94	97	**310**	0	0	**365**	0	0

Quellschüttung in l/s

Mon	I	II	III	IV	V	VI	VII	VIII	IX	X	XI	XII
Tag	**19.**	**15.**	**06.**	**01.**	**28.**	**10.**	**20.**	**19.**	**30.**	**09.**	**16.**	**01.**
Min	0	0	0	16	70	11	8	8	18	0	0	0
Mit		0	23	464	811	339	312	225	798	72	70	1
Max	4298	0	156	2827	8832	6051	3318	4285	7744	961	780	16
Tag	**19.**	**15.**	**18.**	**24.**	**09.**	**13.**	**09.**	**30.**	**08.**	**05.**	**04.**	**08.**

Wassertemperatur in °C

Tag	**19.**	**01.**	**19.**	**30.**	**29.**	**01.**	**30.**	**03.**	**01.**	**19.**	**04.**	**29.**
Min	5.4	6.0	5.6	5.2	5.1	5.2	5.3	5.3	5.6	5.6	5.6	5.6
Mit	5.8	6.6	6.0	5.4	5.3	5.4	5.5	5.5	5.7	5.8	5.9	5.8
Max	6.2	7.1	6.4	6.0	5.4	5.7	5.8	5.8	6.5	6.2	6.7	6.3
Tag	**19.**	**15.**	**26.**	**01.**	**11.**	**25.**	**14.**	**25.**	**06.**	**24.**	**12.**	**07.**

Leitfähigkeit in µS/cm

Tag	**19.**	**01.**	**17.**	**26.**	**09.**	**14.**	**30.**	**03.**	**15.**	**06.**	**04.**	**01.**
Min	135	198	164	126	120	132	161	166	141	159	158	177
Mit	174	222	183	147	134	160	178	181	161	173	176	182
Max	198	247	211	178	154	177	186	191	199	182	187	185
Tag	**31.**	**13.**	**01.**	**01.**	**31.**	**29.**	**24.**	**29.**	**06.**	**21.**	**11.**	**05.**

Trübung in FNU

Tag	**01.**	**02.**	**13.**	**02.**	**21.**	**07.**	**16.**	**16.**	**21.**	**12.**	**02.**	**20.**
Min	3.5	3.4	3.4	3.3	3.1	3.2	2.9	3.0	3.0	2.9	3.0	2.9
Mit	3.9	3.8	3.5	3.7	4.1	5.5	3.6	3.6	3.7	3.1	3.1	3.0
Max	14.5	4.4	4.0	14.5	47.3	80.0	14.0	13.5	37.4	4.6	4.1	3.2
Tag	**19.**	**13.**	**02.**	**26.**	**09.**	**13.**	**30.**	**29.**	**08.**	**05.**	**11.**	**02.**

Mittelwerte und Extremwerte

	Schüttung		Temperatur		Leitfähigkeit		Trübung	
	Wert	Datum	Wert	Datum	Wert	Datum	Wert	Datum
Berichtsjahr								
Min	0	**19.01.07**	5.1	**29.05.07**	120	**09.05.07**	2.9	**16.07.07**
Mit	277		5.7		172		3.7	
Max	8832	**09.05.07**	7.1	**15.02.07**	247	**13.02.07**	80.0	**13.06.07**
Reihe 2004-2007								
Min	0	**23.01.05**	5.1	**23.06.06**	82	**31.05.05**	2.9	**16.07.07**
Mit	430		5.6		170		6.7	
Max	10598	**24.09.04**	7.1	**15.02.07**	247	**13.02.07**	125	**16.08.05**

QUELLSCHÜTTUNG _____ / LEITFÄHIGKEIT .....

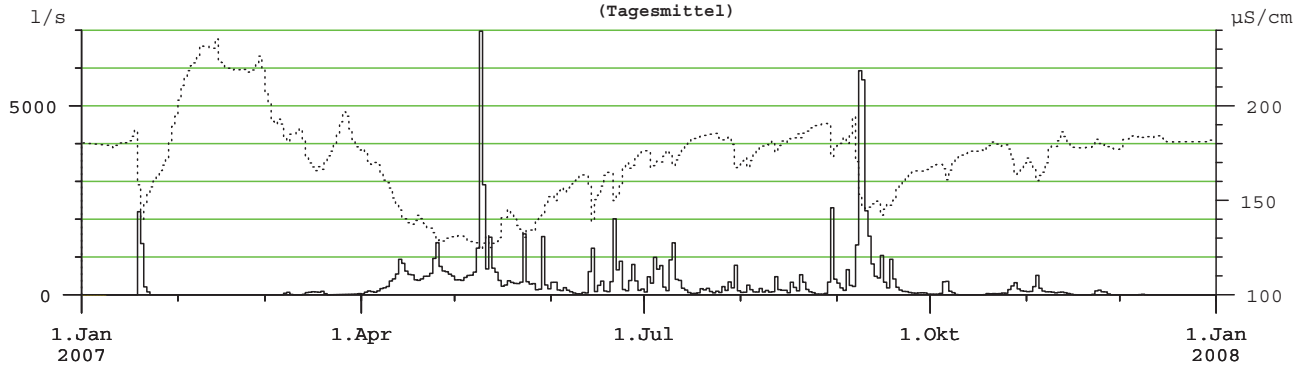

WASSERTEMPERATUR _____ / TRÜBUNG .....

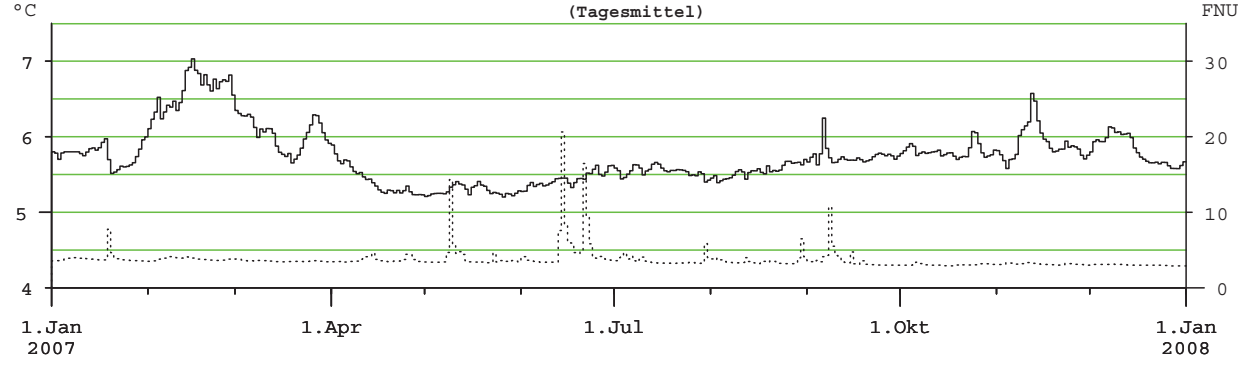

Anmerkungen

Messstelle kann trocken fallen

Hauptwerte der Quellschüttung, Wassertemperatur, Leitfähigkeit und Trübung

Nr.: 36 **WALDBACHURSPRUNG I** Mst.Nr.: **395038**

Gewässer: **Waldbach** Kat.Gemeinde: **Hallstatt** Seehöhe: **873.86** m.ü.A.

Art: **Karstquelle** Gebirgsgruppe: **Hirlatz** Beobachtungsbeginn: **1996**

Quellschüttung: Tagesmittel in l/s (*: m³/s)

Tag	I	II	III	IV	V	VI	VII	VIII	IX	X	XI	XII
1.	73	161	399	239	5420	5583	5216	4657	9377	3496	1126	481
2.	80	152	415	319	5202	7064	6100	4709	7630	3774	881	635
3.	76	143	320		5160	4990	9003	9595	5498	4637	1697	531
4.		137	316		5090	5098	12.3*	6533	9214	5000	2595	468
5.		131	233	247	5384	6684	11.6*	5046	6655	8089	1986	413
6.		131	375	331	6701	6124	10.4*	4980	7049	12.1*	1376	434
7.		127	507	609	6133	5932	8046	5180	9669	5895	1243	607
8.		124	576	830	7435	6495	6308	5135	15.6*	4936	1213	848
9.	463	124	356	798	14.9*	6170	9717	5298	16.7*	4385	1013	529
10.	886	124	247	1990	12.2*	5990	14.4*	6279	14.8*	3928	885	434
11.	842	121	191	3762	6845	5284	8429	6163	13.9*	2976	890	387
12.	981	119	180	4374	9555	6041	7495	13.7*	8501	2334	903	361
13.	507	153	262	4953	7406	7512	6109	8312	6872	1871	691	342
14.	415	137	347	5167	8477	10.6*	5609	6525	7077	1625	596	332
15.	315	221	436	5037	10.4*	8093	5712	6802	11.8*	1308		323
16.	241	185	495	5015	6507	9662	5647	6046	10.6*	1187		316
17.	200	147	475	4930	5152	9043	5711	8033	7913	1159		305
18.	184	135	504	5187	4812	6918	5826	7506	10.0*	1319		298
19.	5112	128	697	4436	3946	7419	6196	5656	11.3*	1677		276
20.	7644	126	344	4390	3882	7159	6008	10.2*	6134	1580		255
21.	3676	124	210	4817	4617	12.7*	6080	8663	5486	1479	646	248
22.	1657	124	181	4900	6686	12.1*	5845	5976	5085	1261	1085	237
23.	767	122	168	4920	9783	8548	5143	5643	5147	1170	2787	225
24.	518	128	155	6811	9138	5341	5963	5395	5017	1115	3023	205
25.	438	141	142	8005	7800	4703	6357	5014	5211	1162	1470	191
26.	394	151	150	6234	8868	8252	5072	4949	4886	1647		185
27.	360	143	169	5538	7958	8934	5101	5112	4609	2280		
28.	303	653	169	5603	7662	6917	5414	5373	4324	2208		
29.	208		170	5723	10.3*	4875	6169	7560	3825	1823		
30.	185		169	5731	6269	6000	11.9*	15.7*	3444	1579		
31.	175		199		4576		6791	12.4*		1481		

Quellschüttung in l/s (*: m³/s)

	I	II	III	IV	V	VI	VII	VIII	IX	X	XI	XII
Tag	01.	11.	25.	01.	20.	01.	01.	02.	30.	25.	21.	25.
Min	72	117	131	175	2150	3151	4272	3679	3151	1019	456	185
Mit	1065	157	308	4134	7234	7205	7276	7035	8113	2920		379
Max	10.7*	1019	962	10.7*	16.0*	14.3*	15.1*	16.8*	17.8*	13.5*	3967	1079
Tag	20.	28.	19.	25.	09.	21.	10.	30.	09.	06.	23.	08.

Wassertemperatur in °C

	I	II	III	IV	V	VI	VII	VIII	IX	X	XI	XII
Tag	24.	01.	31.	25.	28.	19.	18.	16.	04.	06.	05.	26.
Min	4.2	4.2	4.3	4.0	3.8	3.7	3.8	3.9	3.9	3.9	4.4	4.3
Mit	4.3	4.2	4.4	4.2	4.0	3.9	3.9	4.0	4.1	4.4		4.4
Max	4.5	4.4	4.5	4.5	4.2	4.1	4.0	4.1	4.7	4.6	4.5	4.5
Tag	10.	28.	07.	07.	09.	01.	28.	29.	07.	18.	03.	07.

Leitfähigkeit in µS/cm

	I	II	III	IV	V	VI	VII	VIII	IX	X	XI	XII
Tag	20.	01.	19.	30.	26.	19.	23.	29.	01.	08.	04.	01.
Min	140	165	168	136	116	105	92	100	127	132	161	170
Mit	166	171	175	153	130	120	119	117	141	150		175
Max	188	182	184	185	140	139	141	137	161	165	176	181
Tag	09.	28.	04.	02.	02.	01.	06.	17.	06.	31.	22.	08.

Trübung in FNU

	I	II	III	IV	V	VI	VII	VIII	IX	X	XI	XII
Tag	03.	01.	28.	01.	08.	20.	04.	29.	06.	31.	04.	16.
Min	6.8	8.2	7.7	9.0	12.0	8.1	10.7	9.2	6.7	4.2	3.6	1.2
Mit	9.5	8.5	9.7	25.3	23.3	18.0	15.2	15.0	9.7	8.1		2.4
Max	50.5	12.1	12.3	46.9	38.3	37.6	39.0	27.3	16.7	18.0	14.3	6.1
Tag	19.	28.	16.	19.	22.	01.	30.	16.	01.	05.	23.	05.

Überschreitungsdauer der Quellschüttung

Berichtsjahr(J) Reihe(R): 1996-2007, Fehljahre: 1

Tage	(J)	(R)	Tage	(J)	(R)	Tage	(J)	(R)	Tage	(J)	(R)
0	17764	18222	36	9138	7419	182	4609	2263	329	169	82
1	16724	13863	55	7913	6167	205	2208	1453	347	131	56
2	15674	12288	73	6917	5436	228	1187	684	356	124	39
3	15595	11807	91	6269	4847	251	646	356	360	121	29
6	14395	10462	114	5845	4051	274	415	235	362	80	25
9	12650	10098	137	5284	3467	292	319	147	364	73	19
18	11555	9150	160	5017	2838	310	225	111	365	72	10

Mittelwerte und Extremwerte

	Schüttung Wert	Schüttung Datum	Temperatur Wert	Temperatur Datum	Leitfähigkeit Wert	Leitfähigkeit Datum	Trübung Wert	Trübung Datum
Berichtsjahr								
Min	72	01.01.07	3.7	19.06.07	92	23.07.07	1.2	16.12.07
Mit	4153		4.2		147		12.9	
Max	17764	09.09.07	4.7	07.09.07	188	09.01.07	50.5	19.01.07
Reihe 1996-2007								
Min	9	13.03.96	3.5	12.06.96	84	23.08.00	1.2	16.12.07
Mit	2992		4.2		151		25.8	
Max	18222	17.05.06	4.9	12.08.02	202	14.03.99	504	24.05.03

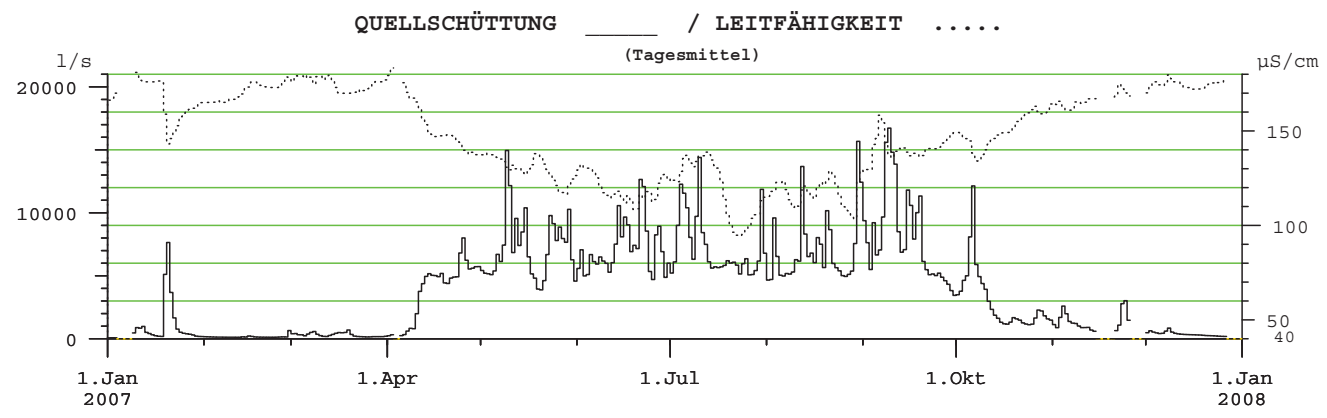

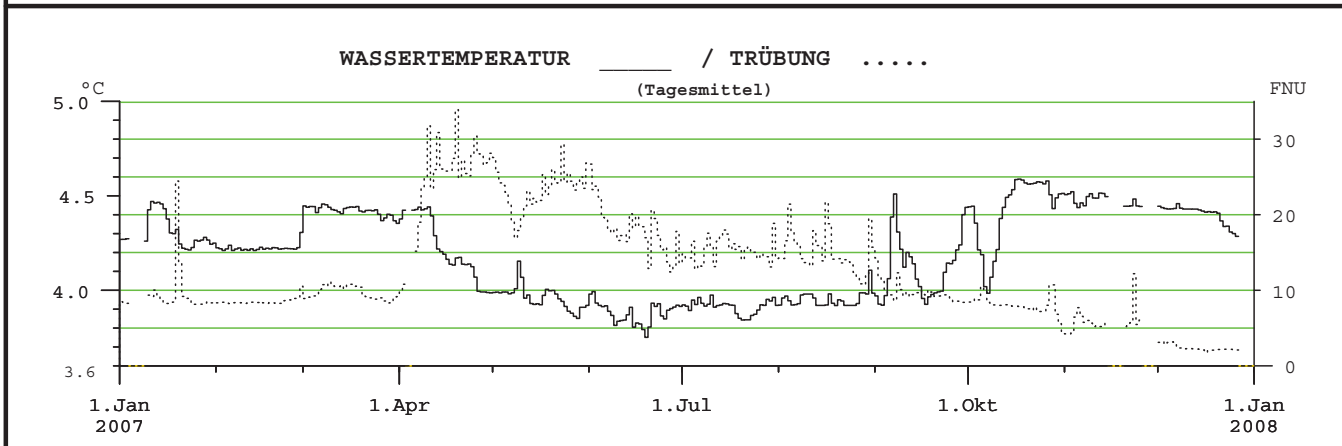

Anmerkungen

gerätetechnisch bedingte Datenausfälle
Überschreitungsdauer der Quellschüttung unter Annahme statistisch gleichverteilter Daten auch in den Lücken auswertbar

Hauptwerte der Quellschüttung, Wassertemperatur, Leitfähigkeit und Trübung

Nr.: 37 **LANGWIES/MIESBACH** Mst.Nr.: **395145**

Gewässer: **Miesbach** Kat.Gemeinde: **Langwies** Seehöhe: **476.99** m.ü.A.

Art: **Karstquelle** Gebirgsgruppe: **Höllengebirge** Beobachtungsbeginn: **1997**

Quellschüttung: Tagesmittel in l/s (*: m³/s)

Tag	I	II	III	IV	V	VI	VII	VIII	IX	X	XI	XII
1.		120	1162	613	356	510	226	231	993		1542	120
2.		116	1326	660	322	524	193	184	887		1051	304
3.		173	821	643	329	566	334	424	464		227	299
4.		136	709	530	354	386	2674	372			653	165
5.		145	484	341	386	273	2323	241			529	77
6.		195	668	430	475	220	4204	193			355	250
7.		162	972	604	784	193	1152	174			170	640
8.	548	172	917	625	1094	172	620	162			394	763
9.	1336	290	647	650	12.2*	156	1107	153			382	212
10.	1893	240	357	870	8025	162	3290	166			250	110
11.	1115	221	261	921	1440	202	1525	157			518	81
12.	979	481	294	1079	783	219	1777	1539			564	57
13.	559	856	487	1396	548	232	1188	685			192	40
14.	464	423	610	1362	448	260	565	444			162	31
15.	370	744	588	1153	447	198	376	299			175	25
16.	268	438	603	982	1435	180	283	227			118	22
17.	204	267	567	847	1091	378	233	264			99	27
18.	178	282	513	747	1782	222	200	434			80	29
19.	4632	268	776	556	726	177	182	285			65	31
20.	6504	196	421	503	464	164	189	543			54	42
21.	1213	271	289	553	376	302	220	527			80	56
22.	550	307	228	558	317	384	169	330			346	86
23.	350	288	220	572	401	302	159	236		269	960	83
24.	260	309	224	654	440	222	151	192		284	564	68
25.	182	360	284	683	311	188	194	176		344	254	57
26.	142	355	564	623	255	733	164	163		494	194	53
27.	118	418	609	574	221	789	153	157		1928	90	49
28.	109	2000	466	521	188	749	149	151		1404	59	49
29.	110		436	488	232	390	151	152		687	50	50
30.	115		491	451	624	268	631	878		534	58	52
31.	111		594		648		409	757		1346		47

Überschreitungsdauer der Quellschüttung

Berichtsjahr(J) Reihe(R): 1997-2007

Tage	(J)	(R)	Tage	(J)	(R)	Tage	(J)	(R)	Tage	(J)	(R)
0	14236	18698	36	1107	1999	182	346	355	329	99	100
1	12158	9738	55	847	1435	205	288	283	347	54	85
2	8025	7599	73	685	1116	228	250	240	356	42	70
3	6504	6795	91	613	904	251	220	201	360	31	57
6	3290	5088	114	550	692	274	184	167	362	27	50
9	2323	4274	137	481	554	292	164	145	364	22	31
18	1525	2996	160	401	450	310	151	123	365	21	13

Quellschüttung in l/s (*: m³/s)

Mon	I	II	III	IV	V	VI	VII	VIII	IX	X	XI	XII
Tag	28.	01.	25.	05.	29.	10.	28.	29.	01.	26.	21.	16.
Min	103	112	189	301	165	141	141	143	383	235	44	21
Mit		365	567	706	1208	324	813	352			341	128
Max	8538	3445	1911	2058	14.2*	1119	6330	2169	2270	2219	1723	1412
Tag	19.	28.	01.	13.	09.	26.	06.	12.	01.	27.	01.	07.

Wassertemperatur in °C

Mon	I	II	III	IV	V	VI	VII	VIII	IX	X	XI	XII
Tag	20.	01.	19.	16.	01.	02.	07.	21.	01.	23.	04.	29.
Min	5.6	6.0	6.2	5.7	5.7	6.1	6.4	6.1	6.1	6.3	5.9	6.1
Mit		6.7	6.7	6.1	6.2	6.5	6.8	6.5			6.4	6.4
Max	6.6	7.4	7.1	6.9	6.8	7.1	7.2	6.9	6.4	6.7	6.9	6.8
Tag	08.	28.	02.	01.	09.	25.	23.	02.	01.	26.	11.	02.

Leitfähigkeit in µS/cm

Mon	I	II	III	IV	V	VI	VII	VIII	IX	X	XI	XII
Tag	19.	28.	20.	14.	10.	02.	07.	13.	01.	28.	05.	09.
Min	318	346	341	321	316	336	331	342	337	211	188	213
Mit		423	378	354	364	405	413	416			323	410
Max	469	471	448	400	420	482	523	519	379	450	442	558
Tag	31.	01.	25.	06.	29.	12.	30.	30.	02.	25.	21.	31.

Trübung

Mon	I	II	III	IV	V	VI	VII	VIII	IX	X	XI	XII
Tag												
Min												
Mit												
Max												
Tag												

Mittelwerte und Extremwerte

	Schüttung		Temperatur		Leitfähigkeit		Trübung	
	Wert	Datum	Wert	Datum	Wert	Datum	Wert	Datum
Berichtsjahr								
Min	21	16.12.07	5.6	20.01.07	188	05.11.07		
Mit	578		6.4		385			
Max	14236	09.05.07	7.4	28.02.07	559	01.01.08		
Reihe 1997-2007								
Min	13	19.09.02	5.4	14.06.06	157	07.08.06		
Mit	802		6.3		390			
Max	18698	07.08.06	7.4	28.02.07	684	03.03.06		

QUELLSCHÜTTUNG _____ / LEITFÄHIGKEIT .....
(Tagesmittel)

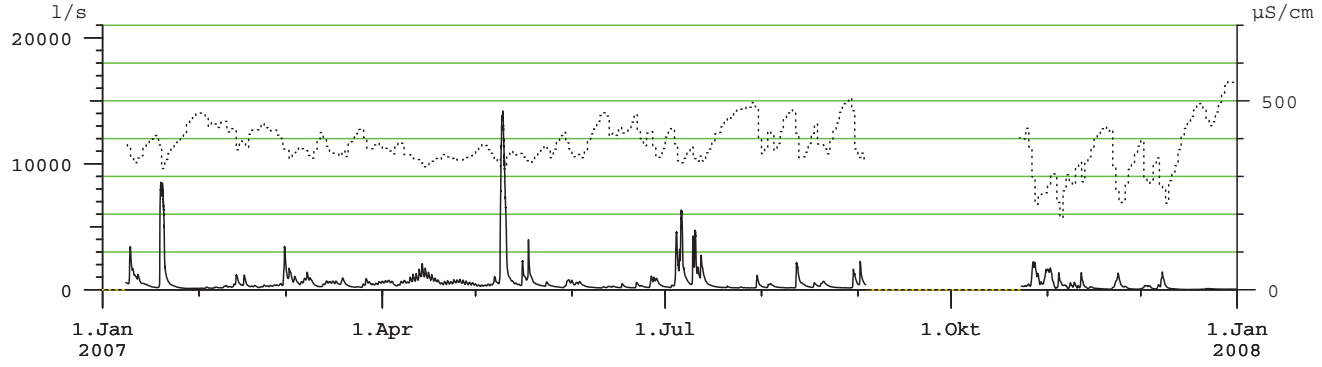

WASSERTEMPERATUR
(Tagesmittel)

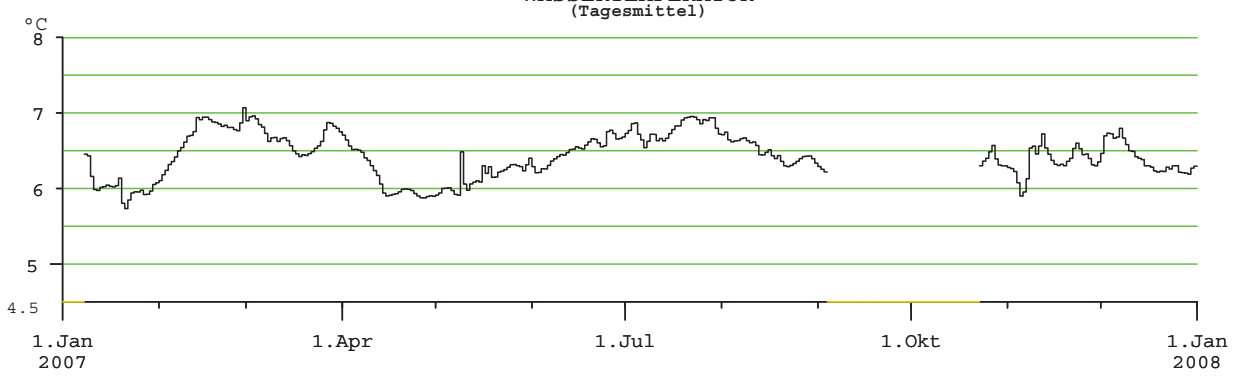

Anmerkungen

derzeit keine Trübungsmessung
gerätetechnisch bedingte Datenausfälle
Überschreitungsdauer der Quellschüttung unter Annahme statistisch gleichverteilter Daten auch in den Lücken auswertbar

Hauptwerte der Quellschüttung, Wassertemperatur, Leitfähigkeit und Trübung

Nr.: 38 **KLINGELMÜHLQUELLE** Mst.Nr.: **395087**

Gewässer: **Sipbach** Kat.Gemeinde: **Sattledt** Seehöhe: **385.15** m.ü.A.

Art: **Porengrundwasserquelle** Gebirgsgruppe: **Alpenvorland zwischen Tra** Beobachtungsbeginn: **2004**

Quellschüttung: Tagesmittel in l/s

Tag	I	II	III	IV	V	VI	VII	VIII	IX	X	XI	XII
1.		58	66	62	62	60	61	56	53	56	55	
2.		58	63	63	62	58	61	58	53	58	55	
3.		58	65	68	62	58	62	55	55	58	59	
4.		58	60	65	64	58	62	55	53	58	60	
5.		61	61	63	64	60	60	57	52	59	56	
6.		62	63	62	61	61	60	59	53	59		
7.		63	67	62	61	61	59	60	55	59		
8.		62	62	61	62	60	59	60	56	59		
9.		61	61	64	61	59	61	60	57	58		
10.	62	60	60	62	61	60	61	58	59	59		
11.	62	62	60	61	64	61	60	59	58	58		
12.	60	66	63	62	62	62	58	59	55	60		
13.	60	63	62	63	63	62	58	59	57	59		
14.	59	63	61	62	64	62	58	58	59	58		
15.	59	61	62	61	61	62	59	59	57	60		
16.	58	59	63	62	61	60	60	59	59	59		
17.	59	62	64	64	63	60	59	56	61	60		
18.	64	64	68	63	59	60	58	58	60	57		
19.	60	62	70	63	61	59	60	58	56	55		
20.	61	63	69	63	62	60	60	57	56	53		
21.	60	62	66	61	61	60	60	57	56	56		
22.	61	62	64	60	59	59	59	55	57	59		
23.	63	63	66	61	59	59	59	53	57	60		
24.	63	64	64	62	61	59	55	51	59	58		
25.	60	65	62	62	63	62	54	50	59	58		
26.	58	63	62	62	64	62	56	51	61	59		
27.	58	62	62	61	66	61	56	53	63	54		
28.	59	66	64	61	65	59	56	53	62	57		
29.	60		65	63	61	59	57	55	57	61		
30.	58		66	63	58	58	56	54	56	60		
31.	60		65		60		56	53		56		

Quellschüttung in l/s

	I	II	III	IV	V	VI	VII	VIII	IX	X	XI	XII
Tag	19.	01.	04.	22.	30.	02.	25.	24.	01.	20.	01.	
Min	55	56	59	59	56	55	53	50	51	52	53	
Mit		62	64	62	62	60	59	56	57	58		
Max	70	68	72	70	68	68	65	63	66	64	64	
Tag	18.	12.	19.	03.	28.	15.	03.	16.	18.	13.	04.	

Wassertemperatur in °C

	I	II	III	IV	V	VI	VII	VIII	IX	X	XI	XII
Tag	26.	21.	23.	05.	02.	01.	31.	02.	21.	20.	02.	
Min	9.3	9.3	9.3	9.3	9.3	9.3	9.4	9.4	9.4	9.3	9.3	
Mit		9.3	9.3	9.3	9.4	9.4	9.4	9.4	9.4	9.4		
Max	9.3	9.3	9.4	9.4	9.4	9.4	9.4	9.4	9.4	9.4	9.4	
Tag	11.	25.	16.	24.	21.	17.	15.	15.	10.	03.	03.	

Leitfähigkeit in µS/cm

	I	II	III	IV	V	VI	VII	VIII	IX	X	XI	XII
Tag	10.	01.	21.	01.	01.	01.	01.	01.	12.	01.	01.	
Min	682	683	684	684	685	685	686	686	686	688	690	
Mit		685	686	686	686	687	687	688	688	690		
Max	684	687	689	687	687	688	689	690	690	691	691	
Tag	19.	27.	19.	10.	01.	11.	14.	19.	01.	07.	01.	

Trübung

	I	II	III	IV	V	VI	VII	VIII	IX	X	XI	XII
Tag												
Min												
Mit												
Max												
Tag												

Überschreitungsdauer der Quellschüttung

Berichtsjahr(J) Reihe(R): 2004-2007, Fehljahre: 3

Tage	(J)	(R)	Tage	(J)	(R)	Tage	(J)	(R)	Tage	(J)	(R)
0	72	72	**36**	64	64	**182**	60	60	**329**	56	56
1	70	70	**55**	63	63	**205**	60	60	**347**	54	54
2	69	69	**73**	62	62	**228**	59	59	**356**	53	53
3	68	68	**91**	62	62	**251**	59	59	**360**	53	53
6	67	67	**114**	62	62	**274**	58	58	**362**	51	51
9	66	66	**137**	61	61	**292**	58	58	**364**	50	50
18	65	65	**160**	61	61	**310**	57	57	**365**	50	50

Mittelwerte und Extremwerte

	Schüttung		Temperatur		Leitfähigkeit		Trübung	
	Wert	Datum	Wert	Datum	Wert	Datum	Wert	Datum
Berichtsjahr								
Min	50	24.08.07	9.3	26.01.07	682	10.01.07		
Mit	60		9.4		687			
Max	72	19.03.07	9.4	15.07.07	691	07.10.07		
Reihe 2004-2007								
Min	39	06.07.04	9.2	01.03.05	669	18.07.04		
Mit			9.4		687			
Max	98	30.04.06	9.4	15.07.07	691	07.10.07		

QUELLSCHÜTTUNG _____ / LEITFÄHIGKEIT .....
(Tagesmittel)

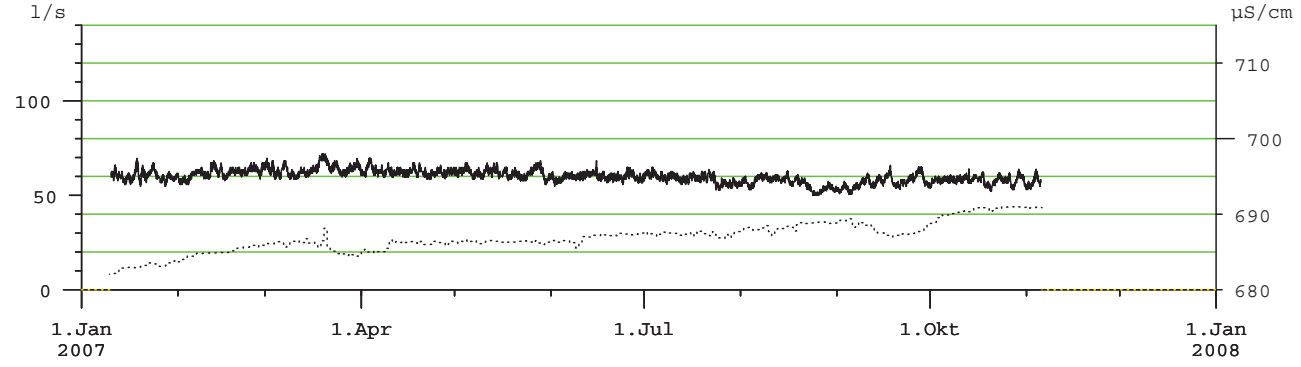

WASSERTEMPERATUR
(Tagesmittel)

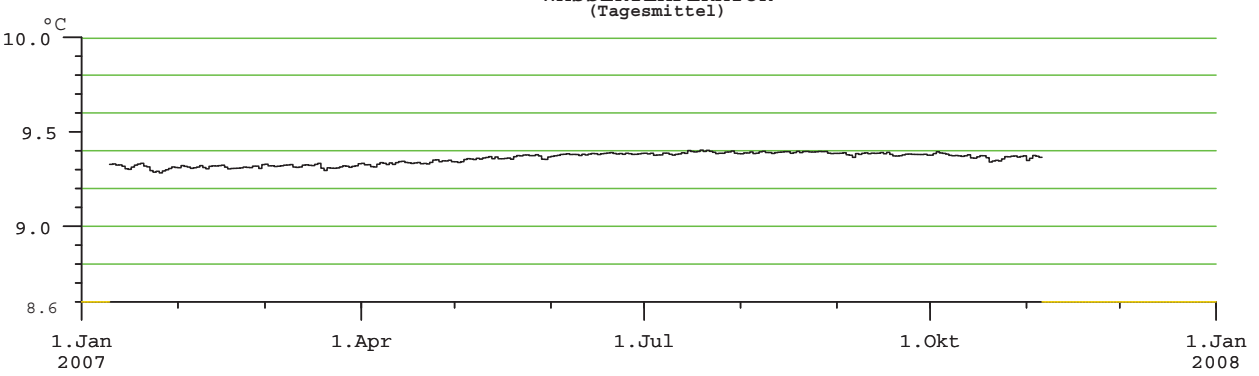

Anmerkungen

derzeit keine Trübungsmessung; gerätetechnisch bedingte Datenausfälle
Temperaturwerte durch Witterung beeinflusst
Überschreitungsdauer der Quellschüttung unter Annahme statistisch gleichverteilter Daten auch in den Lücken auswertbar

Hauptwerte der Quellschüttung, Wassertemperatur, Leitfähigkeit und Trübung

Nr.: 39 **MARBACHQUELLE** Mst.Nr.: **395244**

Gewässer: **Marbach** Kat.Gemeinde: **Flachau** Seehöhe: **1055.00** m.ü.A.

Art: **Karstquelle** Gebirgsgruppe: **Mosermandl** Beobachtungsbeginn: **1997**

Quellschüttung: Tagesmittel in l/s

Tag	I	II	III	IV	V	VI	VII	VIII	IX	X	XI	XII
1.	175	206	169	205	451	367	436	289	315	407	245	235
2.	178	200	172	210	428	354	504	283	329	383	234	225
3.	176	196	174	221	410	342	539	279	380	363	229	215
4.	172	195	178	235	382	334	765	278	664	352	227	209
5.	170	194	178	245	371	329	813	273	669	340	236	199
6.	170	182	176	250	367	337	788	267	779	328	239	185
7.	169	182	184	258	354	323	774	261	896	322	251	179
8.	171	184	196	287	352	313	719	253	1131	309	256	180
9.	167	183	203	317	667	304	881	250	1215	291	256	180
10.	169	187	203	358	570	299	1108	247	1273	288	256	181
11.	168	174	200	401	564	291	1149	244	1261	285	255	180
12.	169	173	197	488	620	298	1104	259	1175	280	255	173
13.	175	172	192	602	576	285	964	252	1140	276	248	171
14.	176	174	191	663	571	286	847	269	1081	281	240	175
15.	182	167	194	680	615	286	761	276	1025	269	244	177
16.	180	177	197	692	615	292	694	270	993	255	242	179
17.	173	179	202	685	625	284	621	272	954	250	241	178
18.	172	178	210	663	616	282	548	264	986	245	241	174
19.	438	173	236	607	547	281	476	263	1039	248	251	168
20.	377	177	239	582	495	281	426	276	1026	247	250	167
21.	313	175	249	542	459	290	393	280	938	245	244	164
22.	349	168	249	494	430	305	382	284	824	245	238	167
23.	349	164	244	475	422	345	361	289	745	249	265	170
24.	345	164	232	502	403	344	346	288	680	251	289	170
25.	331	166	224	547	420	347	336	282	644	256	295	167
26.	303	166	213	560	427	364	319	273	575	249	309	169
27.	275	166	207	564	419	400	304	269	523	275	301	172
28.	247	164	210	553	416	415	293	262	478	421	285	170
29.	234		211	534	407	394	290	264	422	284	266	171
30.	227		207	510	396	538	338	309	400	280	248	172
31.	221		200		380		296	317		263		172

Überschreitungsdauer der Quellschüttung

Berichtsjahr(J) **Reihe(R): 1997-2007, Fehljahre: 2**

Tage	(J)	(R)	Tage	(J)	(R)	Tage	(J)	(R)	Tage	(J)	(R)
0	1392	2482	36	667	1006	182	280	370	329	173	134
1	1261	1699	55	564	876	205	261	315	347	169	108
2	1215	1626	73	476	745	228	248	267	356	167	29
3	1175	1570	91	407	655	251	236	234	360	166	6
6	1131	1424	114	354	562	274	205	198	362	164	0.2
9	1081	1327	137	317	496	292	185	179	364	164	0
18	896	1166	160	289	426	310	178	160	365	151	0

Quellschüttung in l/s

Mon	I	II	III	IV	V	VI	VII	VIII	IX	X	XI	XII
Tag	12.	23.	01.	02.	08.	20.	29.	11.	01.	22.	03.	21.
Min	161	151	161	192	312	259	267	232	297	229	216	160
Mit	230	178	204	464	477	330	599	272	819	292	255	180
Max	785	217	266	764	733	730	1208	418	1392	832	335	235
Tag	19.	01.	19.	14.	09.	30.	11.	30.	11.	28.	23.	02.

Wassertemperatur in °C

Mon	I	II	III	IV	V	VI	VII	VIII	IX	X	XI	XII
Tag	31.	10.	30.	15.	01.	01.	12.	09.	11.	24.	29.	27.
Min	5.2	5.2	5.1	5.0	5.1	5.3	5.3	5.6	5.4	5.6	5.4	5.3
Mit	5.3	5.2	5.2	5.1	5.2	5.4	5.5	5.6	5.6	5.7	5.5	5.4
Max	5.4	5.3	5.3	5.2	5.3	5.5	5.7	5.7	5.8	5.8	5.7	5.5
Tag	01.	01.	02.	01.	29.	30.	21.	31.	05.	03.	01.	01.

Leitfähigkeit in µS/cm

Mon	I	II	III	IV	V	VI	VII	VIII	IX	X	XI	XII
Tag	21.	02.	20.	27.	16.	15.	11.	02.	20.	01.	01.	01.
Min	233	237	239	228	217	221	218	231	216	231	234	237
Mit	238	239	241	236	224	223	228	233	228	234	236	239
Max	241	241	243	242	229	227	233	235	236	238	239	240
Tag	19.	27.	07.	01.	03.	30.	29.	30.	08.	28.	23.	14.

Trübung in FNU

Mon	I	II	III	IV	V	VI	VII	VIII	IX	X	XI	XII
Tag	18.	28.	01.	24.	21.	01.	30.	27.	04.	26.	16.	13.
Min	10.7	12.6	12.7	13.2	14.4	16.3	16.5	16.0	16.3	14.2	13.4	13.4
Mit	13.5	13.9	14.8	16.6	15.3	17.2	18.0	16.7	18.0	16.2	14.5	14.2
Max	27.1	15.0	19.1	21.9	16.6	18.1	28.2	17.3	22.3	18.0	15.5	15.0
Tag	20.	09.	19.	10.	31.	23.	11.	14.	09.	07.	01.	30.

Mittelwerte und Extremwerte

	Schüttung		Temperatur		Leitfähigkeit		Trübung	
	Wert	Datum	Wert	Datum	Wert	Datum	Wert	Datum
Berichtsjahr								
Min	151	23.02.07	5.0	15.04.07	216	20.09.07	10.7	18.01.07
Mit	359		5.4		233		15.7	
Max	1392	11.09.07	5.8	05.09.07	243	07.03.07	28.2	11.07.07
Reihe 1997-2007								
Min	0	13.12.03	4.7	01.04.02	179	28.06.06	0.0	25.03.00
Mit	466		5.3		230		7.3	
Max	2482	31.05.05	5.8	17.08.00	250	20.04.99	48.4	22.03.02

QUELLSCHÜTTUNG _____ / LEITFÄHIGKEIT .....

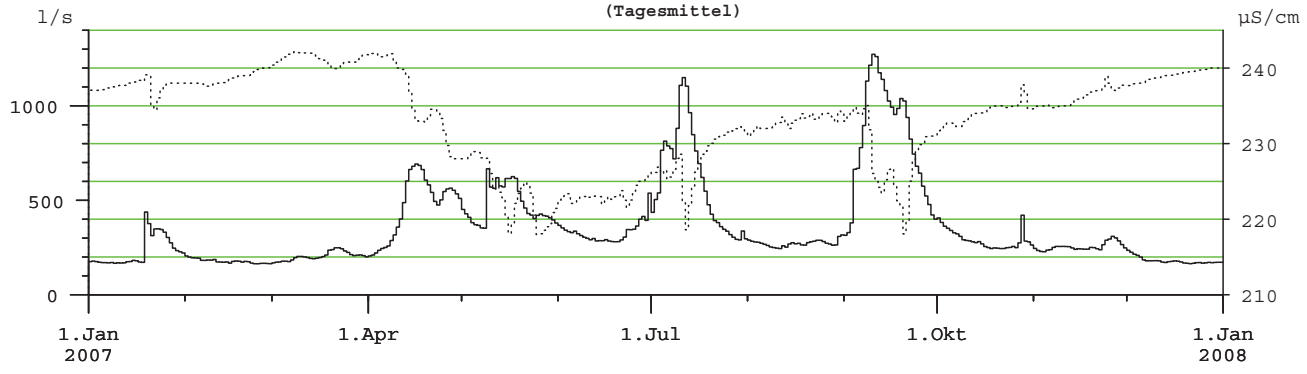

WASSERTEMPERATUR _____ / TRÜBUNG .....

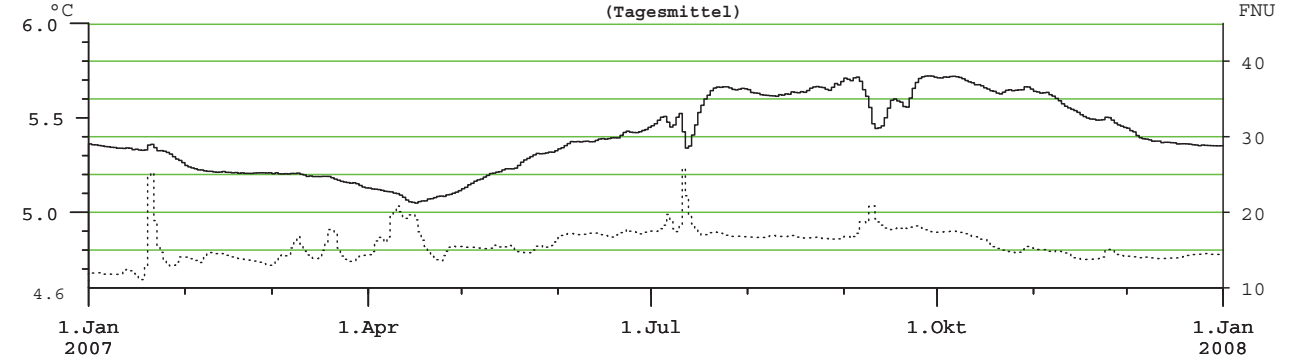

Anmerkungen

an der Quelle werden ständig 125 l/s entnommen, die in der Schüttungsmessung nicht enthalten sind

Hauptwerte der Quellschüttung, Wassertemperatur, Leitfähigkeit und Trübung

Nr.: 40 **PREUNEGGER SIEBENQUELLEN** Mst.Nr.: **395897**

Gewässer: **Preuneggbach** Kat.Gemeinde: **Preunegg** Seehöhe: **1100.00** m.ü.A.

Art: **Porengrundwasserquelle** Gebirgsgruppe: **Kalkspitzen** Beobachtungsbeginn: **1997**

Quellschüttung: Tagesmittel in l/s

Tag	I	II	III	IV	V	VI	VII	VIII	IX	X	XI	XII
1.	49	52	46	55	77	69	64	70	59	89	59	56
2.	49	54	46	57	77	69	65	68	59	83	59	56
3.	53	53	47	52	76	69	66	71	58	82	59	55
4.	49	53	51	52	76	69	69	74	59	82	59	55
5.	49	47	50	53	75	67	71	68	63	79	58	55
6.	50	47	49	54	75	66	72	65	87	76	58	55
7.	48	47	50	54	75	66	73	65	101	76	57	55
8.	48	47	53	55	75	66	73	63	110	77	57	55
9.	49	47	57	54	81	66	75	63	106	78	57	55
10.	51	47	57	56	80	65	85	62	107	74	56	56
11.	50	47	57	60	78	64	88	61	113	76	56	57
12.	55	47	55	61	78	64	91	62	125	71	56	56
13.	54	47	55	64	77	64	93	61	123	74	56	56
14.	55	47	56	68	76	65	94	61	116	73	56	55
15.	54	47	55	69	76	65	93	60	119	69	56	55
16.	50	50	54	67	76	64	88	60	112	70	56	55
17.	49	47	53	66	76	65	86	61	107	66	56	55
18.	48	46	53	67	76	64	85	60	106	67	56	55
19.	60	46	52	69	75	65	84	59	112	68	56	56
20.	57	46	52	69	75	64	81	59	112	69	55	55
21.	54	46	51	71	74	66	81	59	108	63	55	54
22.	53	46	50	76	76	66	79	58	105	61	55	55
23.	52	46	50	78	76	65	78	58	102	61	55	55
24.	51	45	49	76	74	65	77	64	94	60	57	55
25.	51	45	49	76	74	65	77	63	92	60	57	55
26.	49	45	50	78	74	64	76	62	90	60	56	55
27.	50	45	49	82	72	64	75	57	89	59	56	55
28.	52	45	49	80	71	64	74	55	88	59	56	55
29.	49		49	78	71	64	73	56	86	60	56	56
30.	49		49	78	70	66	72	59	92	60	56	56
31.	49		49		70		71	58		59		57

Überschreitungsdauer der Quellschüttung

Berichtsjahr(J) **Reihe(R): 1998-2007**

Tage	(J)	(R)	Tage	(J)	(R)	Tage	(J)	(R)	Tage	(J)	(R)
0	130	1283	**36**	83	92	**182**	60	59	**329**	49	35
1	123	130	**55**	77	83	**205**	58	56	**347**	47	31
2	119	128	**73**	76	77	**228**	56	54	**356**	46	30
3	116	127	**91**	74	73	**251**	55	51	**360**	45	29
6	112	119	**114**	69	69	**274**	55	47	**362**	45	27
9	108	115	**137**	66	65	**292**	53	44	**364**	45	26
18	94	106	**160**	64	62	**310**	50	40	**365**	45	24

Quellschüttung in l/s

Mon	I	II	III	IV	V	VI	VII	VIII	IX	X	XI	XII
Tag	01.	23.	01.	01.	31.	20.	01.	28.	01.	27.	21.	07.
Min	48	45	45	50	69	62	63	54	58	59	54	53
Mit	51	48	51	66	75	66	78	62	97	70	56	55
Max	71	58	62	84	85	71	98	78	130	91	61	62
Tag	19.	01.	09.	27.	09.	02.	14.	03.	12.	01.	01.	31.

Wassertemperatur in °C

Mon	I	II	III	IV	V	VI	VII	VIII	IX	X	XI	XII
Tag	19.	27.	18.	02.	01.	01.	01.	01.	06.	31.	30.	28.
Min	3.9	5.2	4.9	4.9	5.3	5.7	6.1	6.4	5.9	6.4	6.1	5.8
Mit	5.6	5.4	5.3	5.3	5.5	5.9	6.3	6.6	6.6	6.5	6.2	6.0
Max	5.8	5.6	5.4	5.5	5.8	7.0	6.8	7.5	6.9	6.6	6.4	6.1
Tag	01.	02.	07.	28.	31.	20.	02.	30.	05.	01.	01.	01.

Leitfähigkeit in µS/cm

Mon	I	II	III	IV	V	VI	VII	VIII	IX	X	XI	XII
Tag	19.	01.	18.	30.	09.	20.	09.	02.	06.	01.	04.	01.
Min	142	194	184	179	170	178	179	183	169	181	189	190
Mit	195	197	198	191	180	186	184	190	182	187	190	191
Max	199	200	200	199	183	189	188	196	197	191	191	193
Tag	20.	28.	05.	03.	30.	21.	01.	30.	02.	31.	18.	23.

Trübung

Mon	I	II	III	IV	V	VI	VII	VIII	IX	X	XI	XII
Tag												
Min												
Mit												
Max												
Tag												

Mittelwerte und Extremwerte

	Schüttung		Temperatur		Leitfähigkeit		Trübung	
	Wert	Datum	Wert	Datum	Wert	Datum	Wert	Datum
Berichtsjahr								
Min	45	23.02.07	3.9	19.01.07	142	19.01.07		
Mit	65		5.9		189			
Max	130	12.09.07	7.5	30.08.07	200	05.03.07		
Reihe 1998-2007								
Min	24	27.02.98	3.9	19.01.07	56	04.06.00		
Mit	62		5.9		187			
Max	1283	04.06.00	13.1	04.06.00	222	28.03.06		

QUELLSCHÜTTUNG _____ / LEITFÄHIGKEIT .....

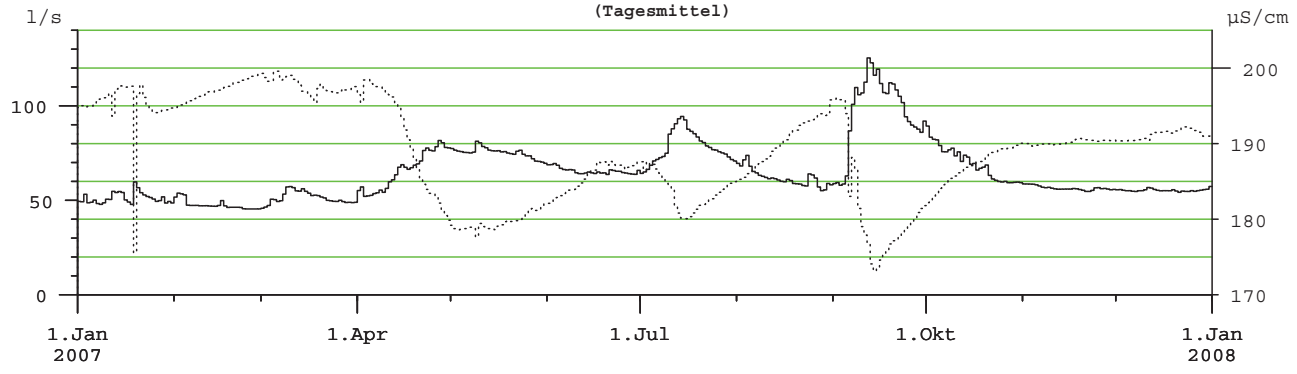

WASSERTEMPERATUR
(Tagesmittel)

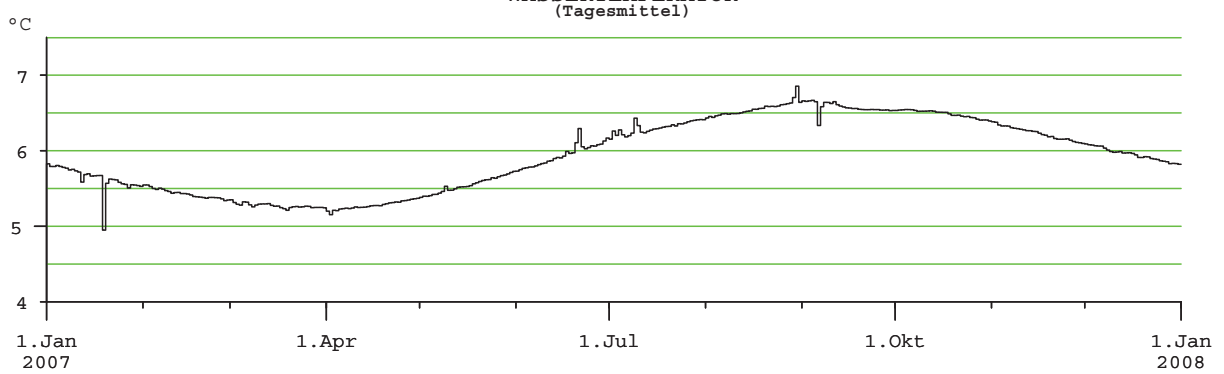

Anmerkungen

derzeit keine Trübungsmessung
Temperaturwerte durch Witterung beeinflusst

Hauptwerte der Quellschüttung, Wassertemperatur, Leitfähigkeit und Trübung

Nr.: 41 **SAGTÜMPEL** Mst.Nr.: **395863**

Gewässer: **Grimmingbach** Kat.Gemeinde: **Tauplitz** Seehöhe: **970.00** m.ü.A.

Art: **Karstquelle** Gebirgsgruppe: **Lawinenstein - Krahstein** Beobachtungsbeginn: **1998**

Quellschüttung: Tagesmittel in l/s

Tag	I	II	III	IV	V	VI	VII	VIII	IX	X	XI	XII
1.	31	55	307	469	387	159	58	38	663	40	320	132
2.	37	53	302	471	462	242	94	42	338	37	259	236
3.	37	50	182	446	415	128	192	188	126	35	490	195
4.	32	48	186	325	457	85	895	101	1009	33	947	149
5.	39	45	285	296	498	69	1227	56	818	70	389	132
6.	54	45	599	513	653	57	1331	38	795	74	186	168
7.	214	42	626	711	665	49	548	32	1594	49	126	221
8.	157	46	446	776	736	43	225	29	2623	43	127	266
9.	375	70	246	701	2497	40	464	38	2120	39	123	161
10.	808	85	161	894	1420	38	1127	41	896	36	100	123
11.	694	79	140	994	555	36	853	267	1952	35	101	113
12.	566	86	253	1116	492	33	808	1022	1252	32	119	118
13.	399	127	544	1204	311	35	431	235	566	33	107	117
14.	373	94	618	1253	215	434	186	100	678	35	91	108
15.	258	138	573	1228	435	230	116	61	973	33	98	109
16.	171	98	571	1103	713	218	82	44	514	31	101	105
17.	127	98	461	958	459	259	64	325	294	30	101	106
18.	95	130	558	707	847	87	54	240	476	44	95	103
19.	2400	116	472	607	318	59	47	152	844	69	118	105
20.	2233	114	204	714	195	46	40	656	307	88	130	107
21.	629	192	145	794	144	162	36	279	167	97	130	118
22.	296	191	117	742	115	290	35	100	115	98	224	132
23.	179	198	99	816	161	559	30	60	86	99	393	128
24.	129	190	91	818	129	146	37	48	68	100	408	111
25.	108	179	86	889	98	76	47	40	57	185	264	99
26.	96	158	111	781	125	441	33	34	45	330	183	95
27.	80	112	133	758	97	288	30	29	43	627	156	97
28.	68	323	151	688	58	244	30	26	42	1007	142	92
29.	63		217	620	219	112	31	113	44	582	129	92
30.	59		275	457	289	77	220	1030	43	369	124	90
31.	54		368		219		60	463		376		81

Überschreitungsdauer der Quellschüttung

Berichtsjahr(J) **Reihe(R): 1998-2007, Fehljahre: 1**

Tage	(J)	(R)	Tage	(J)	(R)	Tage	(J)	(R)	Tage	(J)	(R)
0	4788	5156	36	808	894	182	145	117	329	39	34
1	2497	2120	55	653	726	205	124	94	347	33	26
2	2400	1897	73	514	573	228	107	75	356	31	18
3	2233	1711	91	441	434	251	97	61	360	30	15
6	1594	1366	114	307	304	274	79	54	362	29	12
9	1253	1245	137	236	208	292	58	47	364	26	7
18	1022	1051	160	186	151	310	45	42	365	21	0

Quellschüttung in l/s

Mon	I	II	III	IV	V	VI	VII	VIII	IX	X	XI	XII
Tag	01.	07.	25.	05.	28.	12.	23.	28.	28.	17.	11.	31.
Min	29	39	80	196	51	31	24	21	33	28	82	78
Mit	350	113	307	762	464	158	304	191	652	153	209	129
Max	4788	677	1057	1794	3115	1461	2219	1472	3339	1383	1394	342
Tag	19.	28.	18.	14.	09.	23.	06.	12.	08.	28.	04.	08.

Wassertemperatur in °C

Mon	I	II	III	IV	V	VI	VII	VIII	IX	X	XI	XII
Tag												
Min												
Mit												
Max												
Tag												

Leitfähigkeit in µS/cm

Mon	I	II	III	IV	V	VI	VII	VIII	IX	X	XI	XII
Tag	20.	28.	19.	15.	06.	15.	06.	12.	12.	29.	05.	02.
Min	161	237	210	171	181	228	254	259	189	226	233	251
Mit	234	246	227	197	212	256	276	275	238	261	250	260
Max	268	253	241	229	243	275	286	284	280	273	261	265
Tag	03.	09.	29.	06.	31.	30.	30.	01.	04.	21.	19.	20.

Trübung

Mon	I	II	III	IV	V	VI	VII	VIII	IX	X	XI	XII
Tag												
Min												
Mit												
Max												
Tag												

Mittelwerte und Extremwerte

	Schüttung		Temperatur		Leitfähigkeit		Trübung	
	Wert	Datum	Wert	Datum	Wert	Datum	Wert	Datum
Berichtsjahr								
Min	21	28.08.07			161	20.01.07		
Mit	316				244			
Max	4788	19.01.07			286	30.07.07		
Reihe 1998-2007								
Min	0.0	26.08.03	4.7	29.05.00	140	12.05.00		
Mit	297				244			
Max	5156	07.08.06	6.9	12.09.01	287	01.10.99		

QUELLSCHÜTTUNG _____ / LEITFÄHIGKEIT .....

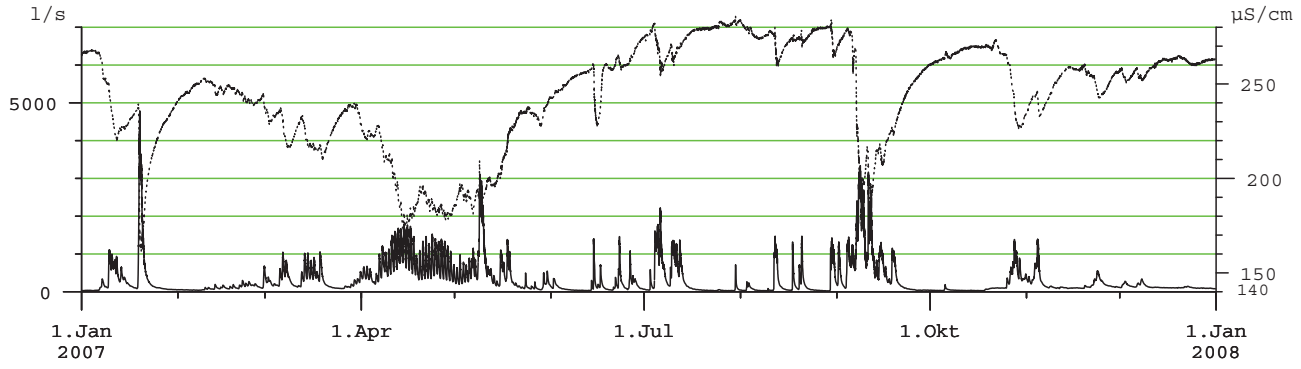

Anmerkungen

derzeit keine Trübungsmessung
derzeit keine Temperaturmessung

Hauptwerte der Quellschüttung, Wassertemperatur, Leitfähigkeit und Trübung

Nr.: 42 **SCHWAIGERQUELLE** Mst.Nr.: **395954**

Gewässer: **Gollingbach** Kat.Gemeinde: **Ketten** Seehöhe: **660.00** m.ü.A.

Art: **Hangschuttquelle** Gebirgsgruppe: **Hohe Trett - Schüttkogel** Beobachtungsbeginn: **2000**

Quellschüttung: Tagesmittel in l/s

Tag	I	II	III	IV	V	VI	VII	VIII	IX	X	XI	XII
1.	10	10	10	10	10	10	10	10	12	16	15	17
2.	10	10	10	10	10	10	10	10	12	16	15	17
3.	10	10	10	10	10	10	10	10	12	17	15	17
4.	10	10	10	10	10	10	10	10	12	17	15	17
5.	10	10	10	10	10	10	10	11	12	17	15	17
6.	10	10	10	10	10	10	10	12	14	17	15	17
7.	10	10	10	10	10	10	10	12	15	17	15	18
8.	10	10	10	10	10	10	10	12	15	17	15	18
9.	10	10	10	10	10	10	10	12	15	17	15	18
10.	10	10	10	10	10	10	10	12	15	17	15	18
11.	10	10	10	10	10	10	10	12	15	17	16	18
12.	10	10	10	10	10	10	10	12	15	17	17	18
13.	10	10	10	10	10	10	10	12	15	17	17	18
14.	10	10	10	10	10	10	10	12	15	16	16	18
15.	10	10	10	10	10	10	10	12	15	16	16	18
16.	10	10	10	10	10	10	10	12	15	16	16	18
17.	10	10	10	10	10	10	10	12	15	16	16	18
18.	10	10	10	10	10	10	10	12	15	16	16	18
19.	10	10	10	10	10	10	10	12	15	16	16	17
20.	11	10	10	10	10	10	10	12	15	16	16	17
21.	10	10	10	10	10	10	10	12	15	16	16	17
22.	10	10	10	10	10	10	10	12	15	16	16	17
23.	10	10	10	10	10	10	10	12	15	16	16	17
24.	10	10	10	10	10	10	10	12	15	16	16	17
25.	10	10	10	10	10	10	10	12	15	15	16	17
26.	10	10	10	10	10	10	10	12	15	15	17	17
27.	10	10	10	10	10	10	10	12	16	15	17	17
28.	10	10	10	10	10	10	10	12	16	16	17	17
29.	10		10	10	10	10	10	12	16	16	17	17
30.	10		10	10	10	10	10	12	16	16	17	16
31.	10		10		10		10	12		15		16

Überschreitungsdauer der Quellschüttung

Berichtsjahr(J) Reihe(R): 2001-2007

Tage	(J)	(R)	Tage	(J)	(R)	Tage	(J)	(R)	Tage	(J)	(R)
0	18	24	**36**	17	17	**182**	10	12	**329**	10	10
1	18	24	**55**	16	16	**205**	10	11	**347**	10	9
2	18	24	**73**	16	16	**228**	10	10	**356**	10	9
3	18	23	**91**	15	15	**251**	10	10	**360**	10	9
6	18	22	**114**	15	14	**274**	10	10	**362**	10	9
9	18	19	**137**	12	13	**292**	10	10	**364**	10	9
18	17	19	**160**	10	13	**310**	10	10	**365**	10	9

Quellschüttung in l/s

Mon	I	II	III	IV	V	VI	VII	VIII	IX	X	XI	XII
Tag	10.	27.	01.	30.	08.	28.	28.	03.	04.	27.	10.	31.
Min	10	10	10	10	10	10	10	10	12	15	15	16
Mit	10	10	10	10	10	10	10	12	14	16	16	17
Max	11	10	10	10	10	10	10	12	16	17	17	18
Tag	20.	01.	28.	04.	26.	02.	03.	31.	30.	07.	30.	10.

Wassertemperatur in °C

Mon	I	II	III	IV	V	VI	VII	VIII	IX	X	XI	XII
Tag	08.			01.	04.	02.	01.	01.	30.	24.	27.	30.
Min	6.7			6.7	6.8	6.8	6.9	6.9	6.9	6.8	6.8	6.7
Mit				6.8	6.8	6.9	6.9	6.9	6.9	6.9	6.8	6.8
Max	6.7			6.8	6.9	6.9	6.9	6.9	7.0	6.9	6.8	6.8
Tag	01.			25.	26.	27.	29.	12.	06.	01.	04.	02.

Leitfähigkeit in µS/cm

Mon	I	II	III	IV	V	VI	VII	VIII	IX	X	XI	XII
Tag	19.	05.	23.	14.	14.	02.	02.	01.	01.	24.	10.	30.
Min	329	330	329	330	330	331	332	333	335	337	336	339
Mit	330	330	330	331	331	332	333	334	338	338	337	340
Max	331	331	331	332	332	333	334	335	339	340	339	342
Tag	19.	19.	31.	22.	28.	21.	31.	20.	19.	07.	30.	11.

Trübung

Mon	I	II	III	IV	V	VI	VII	VIII	IX	X	XI	XII
Tag												
Min												
Mit												
Max												
Tag												

Mittelwerte und Extremwerte

	Schüttung		Temperatur		Leitfähigkeit		Trübung	
	Wert	Datum	Wert	Datum	Wert	Datum	Wert	Datum
Berichtsjahr								
Min	10	**27.02.07**	6.7	**08.01.07**	329	**23.03.07**		
Mit	12		6.8		334			
Max	18	**10.12.07**	7.0	**06.09.07**	342	**11.12.07**		
Reihe 2001-2007								
Min	9	**04.10.03**	6.4	**29.03.06**	326	**13.01.02**		
Mit	13		6.8		334			
Max	24	**03.06.06**	7.1	**12.08.02**	349	**24.05.06**		

QUELLSCHÜTTUNG _____ / LEITFÄHIGKEIT .....
(Tagesmittel)

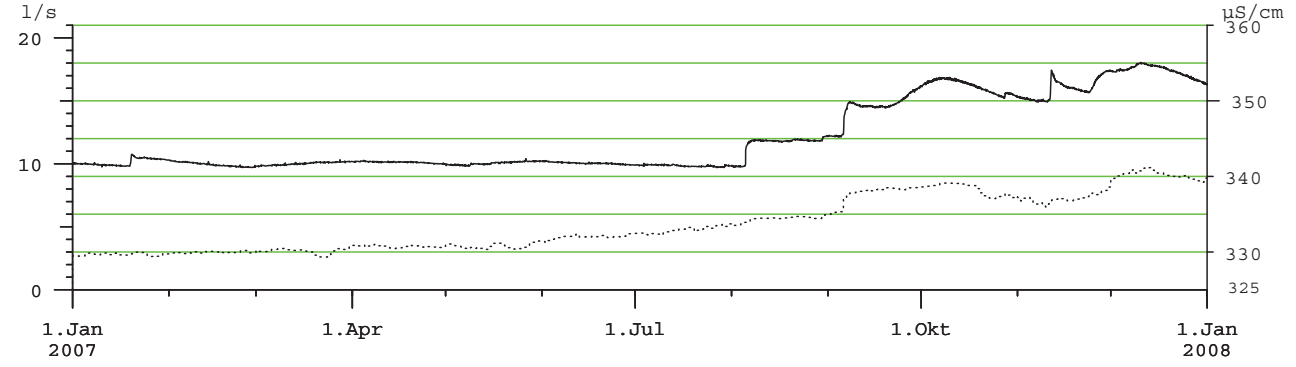

WASSERTEMPERATUR
(Tagesmittel)

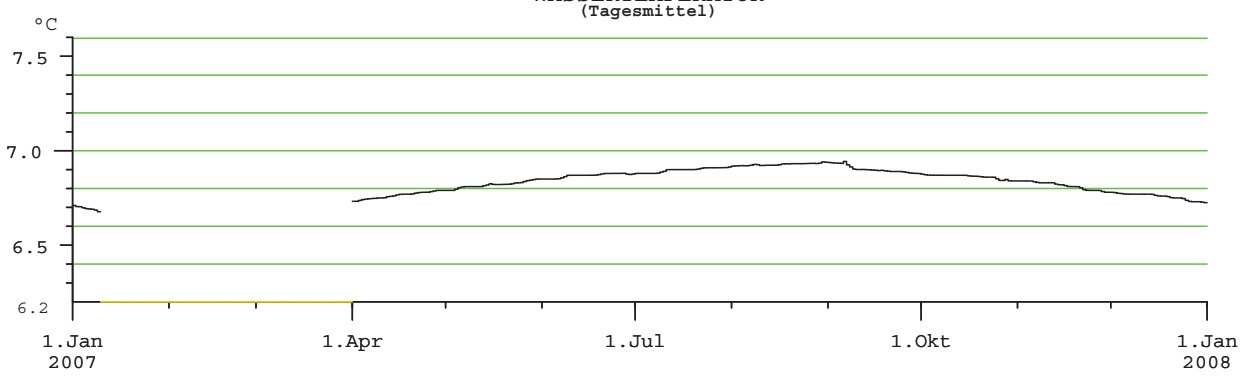

Anmerkungen

derzeit keine Trübungsmessung
gerätetechnisch bedingte Datenausfälle

Hauptwerte der Quellschüttung, Wassertemperatur, Leitfähigkeit und Trübung

Nr.: 43 **EDELRAUTENQUELLE** Mst.Nr.: **395889**

Gewässer: **Sunkbach** Kat.Gemeinde: **Hohentauern** Seehöhe: **1715.00** m.ü.A.

Art: **Hangschuttquelle** Gebirgsgruppe: **Bösenstein** Beobachtungsbeginn: **1997**

Quellschüttung: Tagesmittel in l/s

Tag	I	II	III	IV	V	VI	VII	VIII	IX	X	XI	XII
1.	3	3	2	2	9	6	3	4	5	4	3	2
2.	3	3	2	2	8	6	3	4	5	4	3	2
3.	3	3	2	2	7	6	3	4	5	4	2	2
4.	3	3	2	2	7	6	5	4	5	4	2	2
5.	2	3	2	2	8	6	4	4	6	4	3	2
6.	2	3	2	2	10	6	5	3	5	4	2	2
7.	2	3	2	2	10	5	6	3	7	4	2	2
8.	2	3	2	2	12	5	6	3	9	4	2	2
9.	2	3	2	2	24	5	6	3	15	4	2	2
10.	2	3	3	2	28	5	6	3	21	3	2	2
11.	2	3	3	3	22	5	7	3	19	4	3	2
12.	2	2	2	3	17	5	8	3	18	3	3	2
13.	2	2	2	4	15	4	7	3	16	3	3	2
14.	3	2	3	5	13	4	7	4	13	3	3	2
15.	3	2	2	4	14	4	6	3	12	3	3	2
16.	2	2	2	4	10	4	6	3	10	3	3	2
17.	2	2	2	3	8	4	6	4	8	3	3	2
18.	2	2	2	3	7	4	6	4	8	3	3	2
19.	5	2	2	3	6	4	5	3	8	3	2	2
20.	6	2	2	3	6	4	5	4	7	3	2	2
21.	3	2	2	4	6	4	5	4	6	3	2	2
22.	3	2	2	5	8	4	5	4	6	3	2	2
23.	3	2	2	5	10	4	4	4	5	3	2	2
24.	3	2	2	5	9	4	6	5	5	2	2	2
25.	3	2	2	6	8	3	5	5	5	2	2	2
26.	3	2	2	6	7	3	4	5	4	3	2	2
27.	3	2	2	7	7	3	5	4	4	3	2	2
28.	3	2	2	7	7	3	4	4	4	4	2	2
29.	3		2	7	6	3	4	4	4	3	2	2
30.	3		2	8	6	4	4	5	5	2	2	2
31.	3		2		6		4	4		3		2

Überschreitungsdauer der Quellschüttung

Berichtsjahr(J) Reihe(R): 1997-2007, Fehljahre: 3

Tage	(J)	(R)	Tage	(J)	(R)	Tage	(J)	(R)	Tage	(J)	(R)
0	29	82	36	7	9	182	3	4	329	2	1
1	24	27	55	6	8	205	3	3	347	2	1
2	22	25	73	6	7	228	3	3	356	2	1
3	21	24	91	5	6	251	2	2	360	2	1
6	17	20	114	4	5	274	2	2	362	2	1
9	15	18	137	4	4	292	2	2	364	2	1
18	10	14	160	4	4	310	2	2	365	2	1

Mon	I	II	III	IV	V	VI	VII	VIII	IX	X	XI	XII
Quellschüttung in l/s												
Tag	18.	26.	28.	02.	31.	29.	01.	16.	29.	24.	29.	29.
Min	2	2	2	2	5	3	3	3	4	2	2	2
Mit	3	2	2	4	10	4	5	4	8	3	2	2
Max	10	3	3	9	29	8	17	6	25	5	3	3
Tag	19.	02.	10.	30.	10.	01.	24.	30.	11.	28.	01.	17.
Wassertemperatur in °C												
Tag	19.	01.	11.	05.	17.	01.	11.	01.	13.	22.	06.	03.
Min	3.1	3.4	3.4	3.4	3.3	3.5	3.7	3.7	3.5	3.3	3.3	3.3
Mit	3.4	3.4	3.4	3.5	3.4	3.7	3.8	3.8	3.6	3.5	3.4	3.4
Max	3.7	3.4	3.4	3.7	3.5	3.9	5.1	4.7	3.8	3.6	3.5	3.4
Tag	20.	22.	14.	11.	01.	21.	24.	29.	01.	05.	03.	01.
Leitfähigkeit in µS/cm												
Tag	19.	01.	01.	24.	09.	01.	04.	02.	08.	28.	04.	01.
Min	20	34	35	22	24	26	21	30	35	34	38	41
Mit	34	35	36	29	29	28	28			39	40	41
Max	36	35	36	36	32	29	30	30	38	40	41	42
Tag	14.	21.	29.	01.	19.	28.	31.	01.	30.	27.	20.	21.
Trübung												
Tag												
Min												
Mit												
Max												
Tag												

Mittelwerte und Extremwerte

	Schüttung Wert	Schüttung Datum	Temperatur Wert	Temperatur Datum	Leitfähigkeit Wert	Leitfähigkeit Datum	Trübung Wert	Trübung Datum
Berichtsjahr								
Min	2	02.04.07	3.1	19.01.07	20	19.01.07		
Mit	4		3.5		34			
Max	29	10.05.07	5.1	24.07.07	42	21.12.07		
Reihe 1997-2007								
Min	0.3	30.03.98	2.6	01.05.01	34	28.10.07		
Mit	4		3.4		33			
Max	82	06.06.00	5.9	04.07.02	42	21.12.07		

QUELLSCHÜTTUNG _____ / LEITFÄHIGKEIT .....

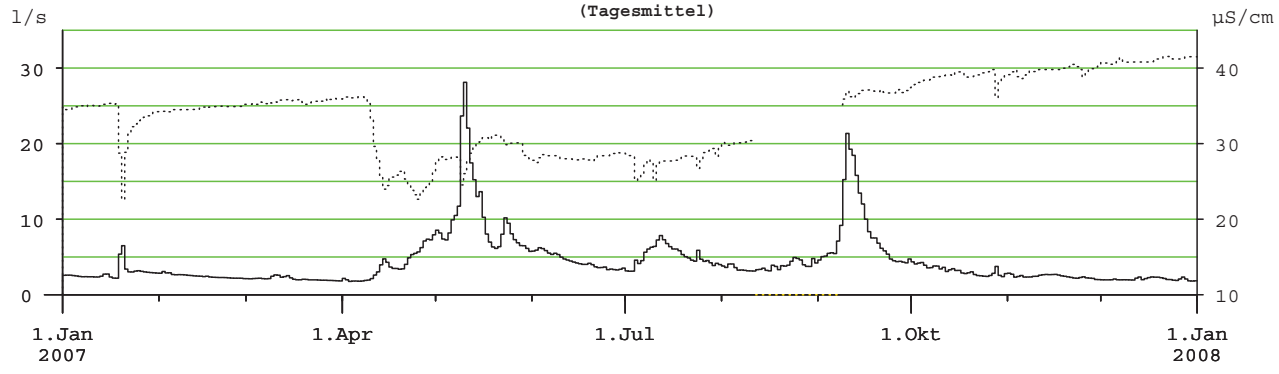

WASSERTEMPERATUR
(Tagesmittel)

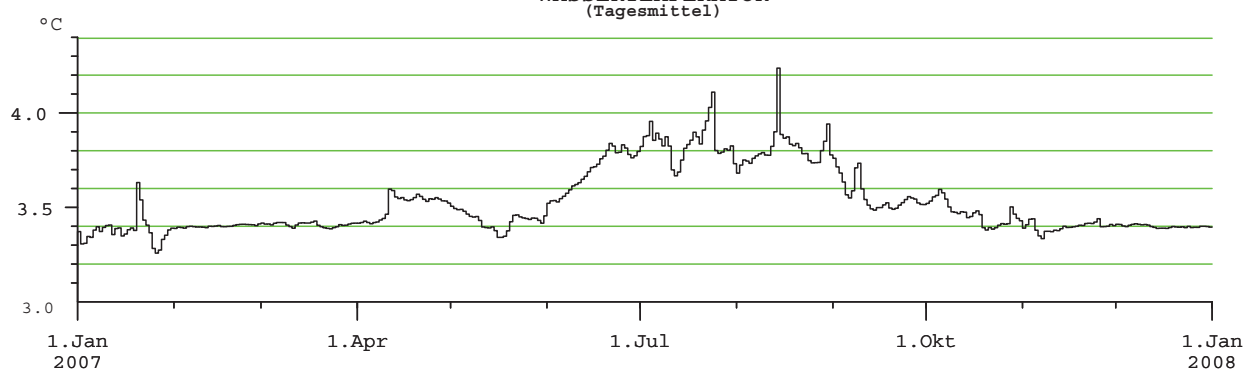

Anmerkungen

derzeit keine Trübungsmessung
im August und September Beeinflussung und Datenausfälle durch Bau eines Hochbehälters

Hauptwerte der Quellschüttung, Wassertemperatur, Leitfähigkeit und Trübung

Nr.: 44 **WASSERMANNSLOCH** Mst.Nr.: **395871**

Gewässer: **Erzbach** Kat.Gemeinde: **Münichtal** Seehöhe: **585.00** m.ü.A.

Art: **Karstquelle** Gebirgsgruppe: **Kalte Mauer** Beobachtungsbeginn: **1995**

Quellschüttung: Tagesmittel in l/s

Tag	I	II	III	IV	V	VI	VII	VIII	IX	X	XI	XII
1.	136	161	207	247	462	283	155	221	272	180	417	226
2.	137	158	225	270	418	399	150	174	245	171	318	237
3.	137	154	215	292	384	303	151	175	224	167	338	255
4.	138	150	210	335	425	272	196	205	379	163	915	244
5.	139	146	210	280	432	258	374	178	663	159	683	226
6.	140	147	283	319	389	242	571	157	927	156	355	219
7.	149	150	492	552	344	221	453	155	3804	153	287	233
8.	180	153	623	656	385	199	295	221	5867	151	281	246
9.	177	157	393	599	1668	186	270	189	5362	149	279	241
10.	367	171	284	659	2545	195	976	209	3792	146	271	232
11.	457	181	257	806	1251	337	625	236	3511	144	257	219
12.	380	175	243	1000	1151	282	363	1313	4403	142	246	204
13.	301	167	307	1459	768	251	299	645	2504	140	236	190
14.	310	166	482	1989	618	214	272	326	1513	139	228	183
15.	279	175	504	1776	401	192	239	272	951	139	217	180
16.	254	170	491	1398	377	218	211	240	622	139	205	177
17.	229	163	443	958	311	219	189	231	469	139	198	174
18.	207	164	423	1200	440	201	178	280	399	139	191	171
19.	719	167	520	839	313	183	168	255	658	141	187	168
20.	2142	163	302	868	288	168	158	225	424	147	199	165
21.	986	173	268	818	278	163	155	213	314	154	200	168
22.	559	205	242	881	270	160	152	198	288	161	233	175
23.	353	190	218	916	261	157	149	178	268	168	308	180
24.	296	211	200	929	268	153	146	165	248	174	560	176
25.	271	185	189	918	252	150	144	158	229	179	524	168
26.	241	175	184	879	235	171	142	151	218	226	336	160
27.	211	171	189	1008	219	204	140	144	211	624	288	157
28.	193	169	194	904	208	190	142	142	218	1389	268	157
29.	183		204	782	230	172	182	144	212	906	249	157
30.	172		236	577	268	160	305	260	197	749	234	158
31.	165		243		283		288	386		585		156

Überschreitungsdauer der Quellschüttung

Berichtsjahr(J) **Reihe(R): 1995-2007, Fehljahre: 2**

Tage	(J)	(R)	Tage	(J)	(R)	Tage	(J)	(R)	Tage	(J)	(R)
0	6079	10164	36	839	1253	182	230	208	329	151	102
1	5362	5813	55	585	838	205	214	180	347	142	96
2	4403	5085	73	432	634	228	199	160	356	139	88
3	3804	4742	91	367	482	251	183	144	360	139	79
6	2545	3898	114	296	326	274	172	132	362	137	69
9	1989	3328	137	271	272	292	166	121	364	136	62
18	1200	2142	160	246	235	310	158	111	365	135	58

Quellschüttung in l/s

Mon	I	II	III	IV	V	VI	VII	VIII	IX	X	XI	XII
Tag	01.	06.	26.	01.	29.	26.	28.	27.	30.	13.	19.	28.
Min	135	149	182	244	202	148	138	143	185	139	187	154
Mit	342	169	306	837	521	217	266	260	1313	268	317	194
Max	2636	221	680	2390	2927	500	1168	2005	6079	1993	1191	261
Tag	20.	24.	08.	14.	10.	02.	10.	12.	08.	28.	04.	03.

Wassertemperatur in °C

Mon	I	II	III	IV	V	VI	VII	VIII	IX	X	XI	XII
Tag	27.	01.	23.	16.	10.	01.	15.	25.	10.	01.	05.	19.
Min	6.3	6.4	6.6	5.9	5.8	6.3	6.4	6.4	6.0	6.4	6.4	6.6
Mit	6.6	6.5	6.7	6.3	6.1	6.4	6.5	6.5	6.3	6.5	6.5	6.7
Max	6.8	6.7	6.9	6.7	6.3	6.5	6.7	6.7	6.8	6.9	6.7	6.7
Tag	19.	28.	07.	02.	31.	22.	10.	12.	07.	29.	24.	03.

Leitfähigkeit in µS/cm

Mon	I	II	III	IV	V	VI	VII	VIII	IX	X	XI	XII
Tag	23.	01.	17.	17.	10.	01.	01.	12.	08.	31.	02.	04.
Min	189	199	201	172	169	196	212	214	171	204	203	220
Mit	210	214	212	189	185	207	221	222	201	215	214	222
Max	224	226	227	214	199	213	226	228	229	225	224	225
Tag	12.	28.	01.	08.	27.	21.	10.	06.	05.	27.	29.	30.

Trübung

Mon	I	II	III	IV	V	VI	VII	VIII	IX	X	XI	XII
Tag												
Min												
Mit												
Max												
Tag												

Mittelwerte und Extremwerte

	Schüttung		Temperatur		Leitfähigkeit		Trübung	
	Wert	Datum	Wert	Datum	Wert	Datum	Wert	Datum
Berichtsjahr								
Min	135	01.01.07	5.8	10.05.07	169	10.05.07		
Mit	417		6.5		209			
Max	6079	08.09.07	6.9	07.03.07	229	05.09.07		
Reihe 1995-2007								
Min	58	02.02.97	5.6	22.05.97	148	17.05.97		
Mit	512		6.4		212			
Max	10164	12.08.02	7.3	19.03.05	243	14.03.05		

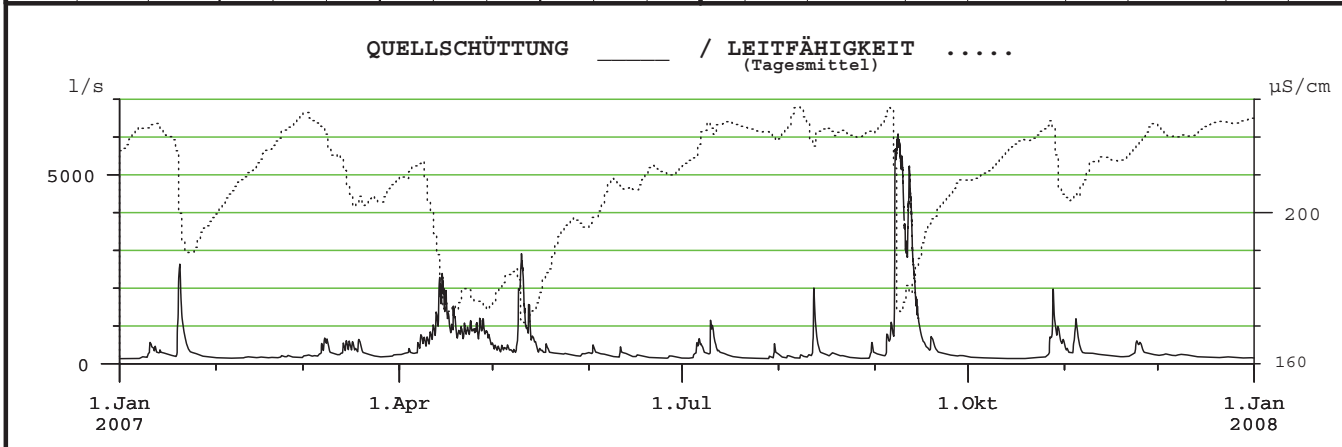

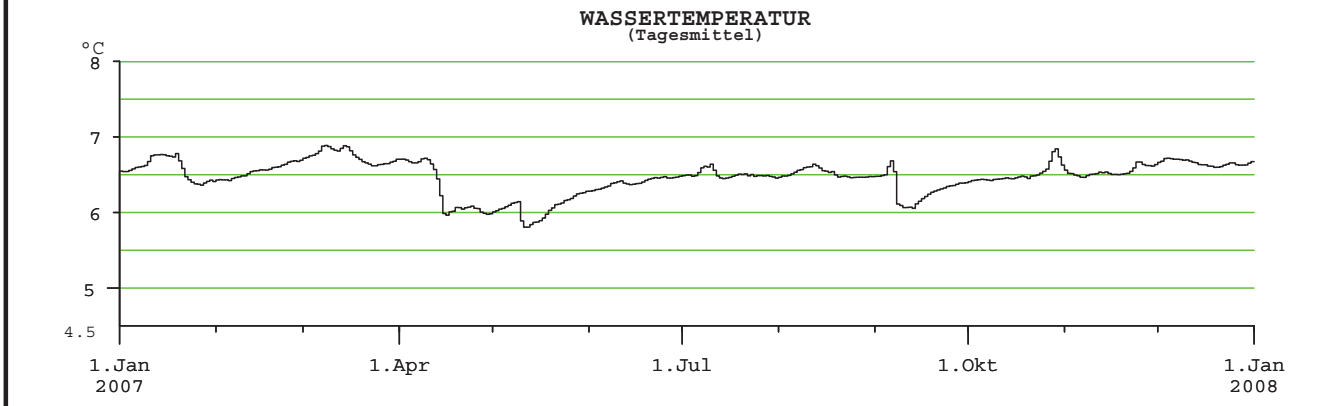

Anmerkungen

derzeit keine Trübungsmessung

Hauptwerte der Quellschüttung, Wassertemperatur, Leitfähigkeit und Trübung

Nr.: 45 **SCHWABELTALQUELLE** Mst.Nr.: **395939**

Gewässer: **Schwabelbach** Kat.Gemeinde: **Landl** Seehöhe: **800.00** m.ü.A.

Art: **Karstquelle** Gebirgsgruppe: **Kalte Mauer** Beobachtungsbeginn: **1999**

Quellschüttung: Tagesmittel in l/s

Tag	I	II	III	IV	V	VI	VII	VIII	IX	X	XI	XII
1.	44	86	91	119	98			67	83	95	189	115
2.	47	85	109	126	93			62	77	88	157	121
3.	52	81	97	118	86			67	69	87	141	120
4.	45	78	118	122	81			64	88	87	168	127
5.	59	61	100	112	79			58	144	85	169	120
6.	64	57	107	110	87			53	315	82	141	116
7.	67	55	134	120	86			55	444	79	126	114
8.	67	54	183	133	82			57	518	77	160	146
9.	73	58	184	132	142			57	486	75	135	114
10.	117	55	148	136	184			71	439	70	116	109
11.	126	56	125	148	151			79	425	72	109	116
12.	133	54	109	159	169			194	487	65	118	115
13.	128	67	113	193	137			153	411	71	105	106
14.	124	71	123	211	118			123	327	67	93	93
15.	106	78	123	203	115			105	280	61	100	88
16.	90	80	119	181	116			95	228	64	102	84
17.	82	68	113	160	103			97	198	61	97	82
18.	69	61	103	155	119			105	179	64	86	80
19.	188	60	114	145	110			89	199	64	92	81
20.	316	58	100	136	104			79	176	63	90	75
21.	246	60	92	134	100			76	156	58	87	70
22.	188	61	87	132	98			82	142	56	100	70
23.	149	62	75	128	93			82	133	53	169	70
24.	130	62	76	129	85			82	118	59	233	69
25.	117	64	85	124	77		50	78	111	61	205	68
26.	108	69	85	123	69		47	72	99	94	182	68
27.	107	76	87	123	66		53	65	93	195	160	70
28.	100	73	84	116	64		61	63	93	277	138	63
29.	93		82	106	67		59	60	102	224	118	59
30.	93		82	101			80	84	102	207	113	60
31.	83		101				77	97		212		64

Überschreitungsdauer der Quellschüttung

Berichtsjahr(J) **Reihe(R): 1999-2007, Fehljahre: 1**

Tage	(J)	(R)	Tage	(J)	(R)	Tage	(J)	(R)	Tage	(J)	(R)
0	552	801	**36**	184	188	**182**	97	75	**329**	60	40
1	518	487	**55**	155	157	**205**	88	67	**347**	56	35
2	487	434	**73**	136	136	**228**	83	61	**356**	53	31
3	486	391	**91**	126	121	**251**	79	57	**360**	50	28
6	425	349	**114**	118	107	**274**	71	52	**362**	47	27
9	327	315	**137**	113	95	**292**	67	48	**364**	44	24
18	224	249	**160**	103	84	**310**	64	44	**365**	42	20

Quellschüttung in l/s

Mon	I	II	III	IV	V	VI	VII	VIII	IX	X	XI	XII
Tag	01.	11.	23.	30.	28.		26.	07.	03.	23.	18.	29.
Min	42	50	71	96	62		43	49	64	51	82	56
Mit	110	66	108	138	103			83	224	96	133	92
Max	345	99	219	222	204		97	225	552	313	252	157
Tag	20.	28.	08.	14.	10.		30.	12.	08.	28.	24.	08.

Wassertemperatur in °C

Mon	I	II	III	IV	V	VI	VII	VIII	IX	X	XI	XII
Tag	19.	04.	07.	14.	01.		31.	18.	29.	29.	05.	01.
Min	5.6	5.7	5.7	5.5	5.6		5.7	5.7	5.7	5.7	5.7	5.7
Mit	5.7	5.7	5.7	5.6	5.6			5.8	5.8	5.7	5.7	5.7
Max	5.9	5.8	5.8	5.8	5.7		5.8	6.2	6.5	5.8	5.8	5.8
Tag	07.	27.	01.	01.	29.		30.	12.	07.	26.	08.	08.

Leitfähigkeit in µS/cm

Mon	I	II	III	IV	V	VI	VII	VIII	IX	X	XI	XII
Tag	20.	04.	08.	14.	10.		31.	10.	07.	28.	24.	08.
Min	201	241	228	204	213		235	236	211	215	224	244
Mit	241	245	244	229	232			242	242	239	245	247
Max	250	252	251	248	240		248	265	276	247	251	251
Tag	07.	27.	03.	01.	29.		30.	12.	06.	26.	11.	10.

Trübung

Mon	I	II	III	IV	V	VI	VII	VIII	IX	X	XI	XII
Tag												
Min												
Mit												
Max												
Tag												

Mittelwerte und Extremwerte

	Schüttung		Temperatur		Leitfähigkeit		Trübung	
	Wert	Datum	Wert	Datum	Wert	Datum	Wert	Datum
Berichtsjahr								
Min	42	**01.01.07**	5.5	**14.04.07**	201	**20.01.07**		
Mit	114		5.7		241			
Max	552	**08.09.07**	6.5	**07.09.07**	276	**06.09.07**		
Reihe 1999-2007								
Min	20	**09.09.03**	5.3	**23.03.02**	115	**27.05.99**		
Mit	99		5.7		240			
Max	801	**03.06.06**	9.9	**13.09.00**	276	**06.09.07**		

QUELLSCHÜTTUNG _____ / LEITFÄHIGKEIT .....
(Tagesmittel)

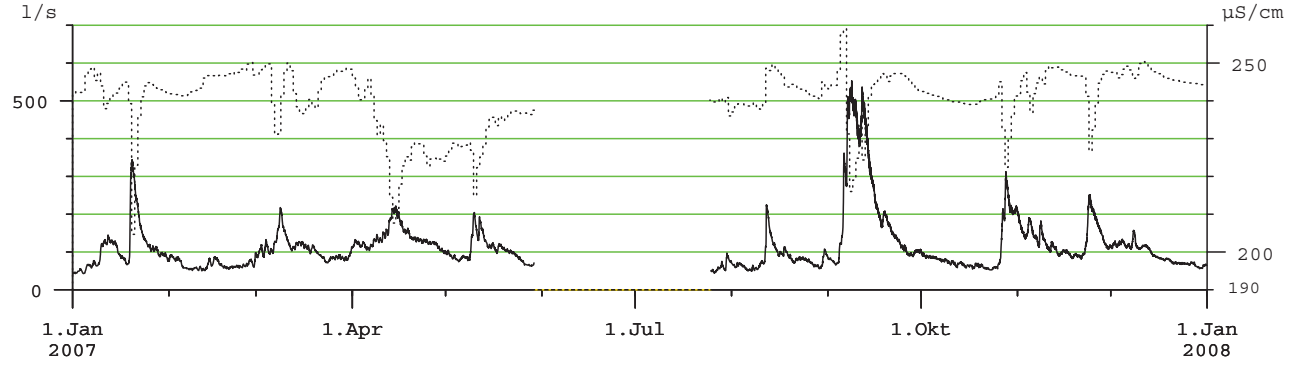

WASSERTEMPERATUR
(Tagesmittel)

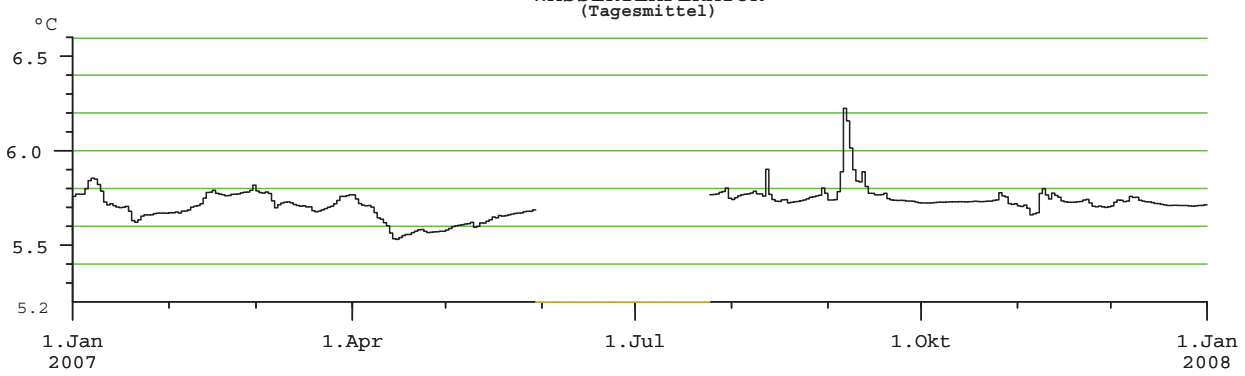

Anmerkungen

derzeit keine Trübungsmessung; gerätetechnisch bedingte Datenausfälle
gelegentliche kurzfristige Überflutung der Messstelle durch Oberflächengerinne
Überschreitungsdauer der Quellschüttung unter Annahme statistisch gleichverteilter Daten auch in den Lücken auswertbar

Hauptwerte der Quellschüttung, Wassertemperatur, Leitfähigkeit und Trübung

Nr.: 46 **PFANNBAUERNQUELLE I** Mst.Nr.: **396127**

Gewässer: **Aschbach** Kat.Gemeinde: **Wegscheid** Seehöhe: **793.50** m.ü.A.

Art: **Karstquelle** Gebirgsgruppe: **Zeller Staritzen** Beobachtungsbeginn: **1995**

Quellschüttung: Tagesmittel in l/s

Tag	I	II	III	IV	V	VI	VII	VIII	IX	X	XI	XII
1.	308	314	317	325	319	312	302	288	273			
2.	308	314	317	325	319	312	301	288	273			
3.	307	315	318	326	318	311	301	287	273			
4.	305	316	320	326	318	311	300	287	272			
5.	305	317	320	325	317	312	300	286	272			
6.	305	316	319	325	316	312	300	285	272			
7.	305	316	319	325	316	312	299	285	271			
8.	305	315	319	325	316	311	299	285				
9.	305	315	320	325	317	311	298	284				
10.	305	315	320	325	320	311	298	283				
11.	304	315	321	324	318	311	297	283				
12.	305	315	322	323	316	310	297	282				
13.	305	315	322	323	316	310	296	282				
14.	304	315	323	323	316	310	296	282				
15.	304	315	323	323	316	310	296	281				
16.	304	315	323	323	316	309	296	280				
17.	304	314	324	323	316	309	295	279				
18.	304	314	324	322	315	307	295	279				
19.	306	313	325	322	315	307	295	278				
20.	312	313	325	322	315	307	294	278				
21.	311	313	324	322	314	306	294	277				
22.	312	313	324	322	314	306	293	276				
23.	313	313	324	322	314	305	293	276				
24.	314	313	323	321	314	305	292	275				
25.	314	313	322	321	313	304	292	275				
26.	314	313	323	321	313	304	291	275				
27.	314	314	323	320	313	304	291	275				
28.	314	315	325	320	313	303	291	274				
29.	315		325	320	313	303	290	274				
30.	314		326	320	312	303	290	274				
31.	315		326		312		289	273				

Quellschüttung in l/s

	I	II	III	IV	V	VI	VII	VIII	IX	X	XI	XII
Tag	19.	22.	02.	30.	30.	30.	31.	31.	07.			
Min	303	312	316	318	311	302	288	273	271			
Mit	308	314	322	323	316	308	296	280				
Max	315	318	327	327	322	312	302	289	274			
Tag	29.	05.	31.	03.	10.	04.	01.	01.	01.			

Wassertemperatur in °C

	I	II	III	IV	V	VI	VII	VIII	IX	X	XI	XII
Tag	14.	24.	01.	01.	01.	01.	04.	01.	01.	01.	20.	28.
Min	6.7	6.6	6.6	6.6	6.6	6.6	6.7	6.7	6.7	6.8	6.7	6.7
Mit	6.7	6.7	6.6	6.6	6.6	6.7	6.7	6.7	6.8	6.8	6.8	6.7
Max	6.7	6.7	6.7	6.7	6.7	6.7	6.7	6.8	6.8	6.8	6.8	6.8
Tag	01.	01.	02.	01.	29.	23.	27.	12.	07.	28.	08.	01.

Leitfähigkeit in µS/cm

	I	II	III	IV	V	VI	VII	VIII	IX	X	XI	XII
Tag	30.	11.	29.	26.	31.	28.	01.	01.	20.	01.	30.	11.
Min	337	336	334	334	333	332	332	335	331	331	330	329
Mit	340	338	337	335	335	333	334	337	334	332	332	330
Max	342	340	340	335	336	334	336	338	339	334	335	330
Tag	15.	27.	01.	06.	13.	23.	29.	29.	10.	31.	01.	19.

Trübung

	I	II	III	IV	V	VI	VII	VIII	IX	X	XI	XII
Tag												
Min												
Mit												
Max												
Tag												

Überschreitungsdauer der Quellschüttung

Berichtsjahr(J) Reihe(R): 1995-2007, Fehljahre: 2

Tage	(J)	(R)	Tage	(J)	(R)	Tage	(J)	(R)	Tage	(J)	(R)
0		395	36		352	182		304	329		261
1		385	55		341	205		300	347		251
2		383	73		330	228		296	356		246
3		381	91		324	251		291	360		243
6		377	114		320	274		283	362		241
9		373	137		315	292		277	364		239
18		366	160		309	310		271	365		236

Mittelwerte und Extremwerte

	Schüttung		Temperatur		Leitfähigkeit		Trübung	
	Wert	Datum	Wert	Datum	Wert	Datum	Wert	Datum
Berichtsjahr								
Min	271	07.09.07	6.6	24.02.07	329	11.12.07		
Mit			6.7		335			
Max	327	03.04.07	6.8	07.09.07	342	15.01.07		
Reihe 1995-2007								
Min	236	26.12.03	6.4	10.03.00	329	11.12.07		
Mit	306		6.7		336			
Max	395	03.06.06	6.8	07.09.07	355	02.02.04		

QUELLSCHÜTTUNG _____ / LEITFÄHIGKEIT .....

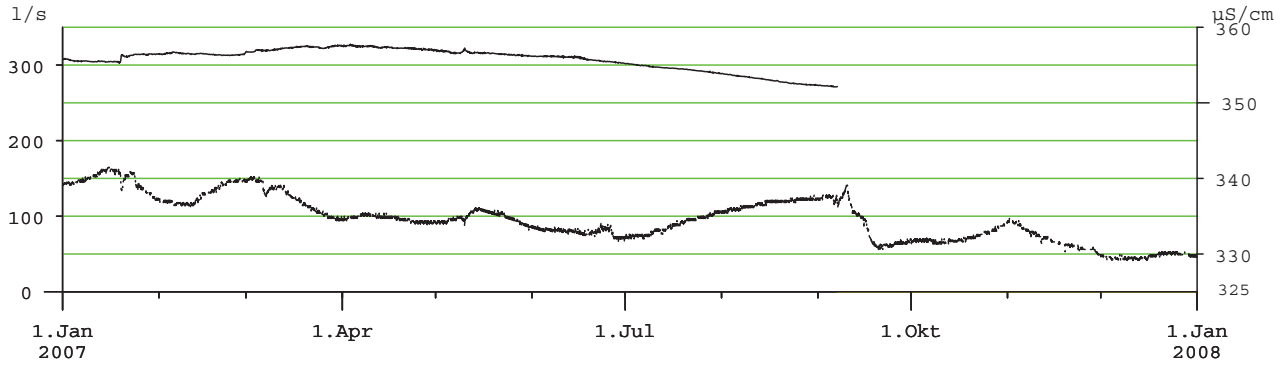

WASSERTEMPERATUR
(Tagesmittel)

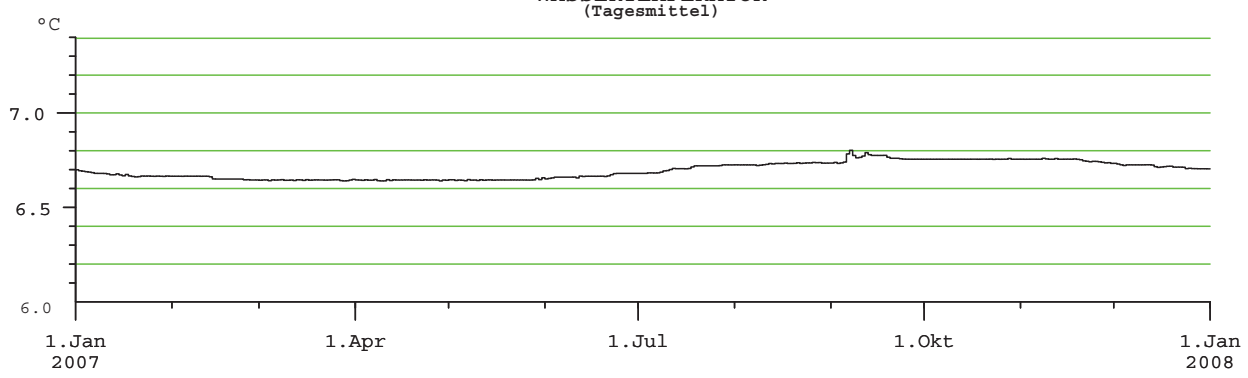

Anmerkungen

derzeit keine Trübungsmessung
alle Parameter kontinuierlich alle 30 Minuten gemessen
gerätetechnisch bedingte Datenausfälle

Hauptwerte der Quellschüttung, Wassertemperatur, Leitfähigkeit und Trübung

Nr.: 47 **ERBSATTELQUELLE** Mst.Nr.: **395970**

Gewässer: **Erbgraben** Kat.Gemeinde: **Reiflingerviertel** Seehöhe: **690.00** m.ü.A.

Art: **Hangschuttquelle** Gebirgsgruppe: **Zinödlberg - Haidach** Beobachtungsbeginn: **2006**

Quellschüttung: Tagesmittel in l/s

Tag	I	II	III	IV	V	VI	VII	VIII	IX	X	XI	XII
1.	0.1	0.3	0.4	0.3	0.1	0.1	0.1	0.1	0.1	0.4	0.5	0.8
2.	0.1	0.3	0.3	0.2	0.1	0.1	0.1	0.1	0.1	0.4	0.5	1
3.	0.1	0.4	0.3	0.2	0.1	0.1	0	0.1	0.1	0.4	0.5	1
4.	0.1	0.3	0.4	0.2	0.1	0.1	0.1	0.1	0.2	0.4	0.4	1
5.	0.3	0.3	0.3	0.2	0.1	0.1	0.1	0.1	0.8	0.3	0.4	1
6.	0.2	0.3	0.3	0.2	0.1	0.1	0.1	0.1	5	0.3	0.4	1
7.	0.2	0.3	0.2	0.2	0.1	0.1	0.1	0.1	4	0.3	0.5	1
8.	0.2	0.3	0.3	0.2	0.1	0.1	0.1	0.1	3	0.3	1	1
9.	0.2	0.3	0.5	0.2	0.4	0.1	0.1	0.1	2	0.3	1.0	1
10.	0.2	0.3	0.4	0.2	0.3	0.1	0.2	0.1	1	0.3	0.7	1
11.	0.1	0.3	0.3	0.2	0.2	0.1	0.1	0.1	1	0.3	2	1
12.	0.2	0.3	0.3	0.2	0.2	0.1	0.1	0.1	2	0.3	2	1
13.	0.2	0.3	0.3	0.2	0.1	0.1	0.1	0.1	1	0.3	1	1.0
14.	0.2	0.3	0.2	0.2	0.1	0.1	0.1	0.1	1	0.3	1.0	0.9
15.	0.2	0.3	0.2	0.2	0.1	0.1	0.1	0.1	0.9	0.3	0.9	0.8
16.	0.2	0.3	0.2	0.2	0.1	0.1	0.1	0.1	0.8	0.2	0.8	0.8
17.	0.2	0.3	0.2	0.2	0.1	0.1	0.1	0.2	0.7	0.2	0.7	0.7
18.	0.2	0.2	0.2	0.2	0.2	0.1	0.1	0.1	0.8	0.2	0.7	0.7
19.	2	0.2	0.2	0.2	0.2	0.1	0	0.1	0.9	0.3	0.7	0.7
20.	2	0.2	0.2	0.2	0.1	0.1	0	0.1	0.8	0.3	0.8	0.6
21.	0.7	0.2	0.2	0.1	0.1	0.1	0	0.1	0.7	0.3	0.8	0.6
22.	0.5	0.2	0.2	0.1	0.1	0.1	0.1	0.1	0.6	0.3	0.9	0.6
23.	0.4	0.2	0.2	0.1	0.1	0.1	0	0.1	0.6	0.3	3	0.6
24.	0.4	0.2	0.2	0.1	0.1	0.1	0.1	0.1	0.5	0.4	2	0.6
25.	0.3	0.2	0.3	0.1	0.1	0.1	0.1	0.1	0.5	0.5	1	0.5
26.	0.3	0.2	0.7	0.1	0.1	0.1	0.1	0.1	0.5	1.0	1	0.5
27.	0.3	0.3	0.8	0.1	0.1	0.1	0.1	0.1	0.5	1	1.0	0.5
28.	0.2	0.4	0.6	0.1	0.1	0.1	0.1	0.1	0.5	2	0.8	0.5
29.	0.2		0.4	0.1	0.1	0.1	0.1	0.1	0.4	1.0	0.8	0.5
30.	0.3		0.4	0.1	0.1	0.1	0.1	0.1	0.4	0.7	0.8	0.5
31.	0.3		0.3		0.1		0.1	0.1		0.6		0.5

Überschreitungsdauer der Quellschüttung

Berichtsjahr(J) Reihe(R): 2006-2007, Fehljahre: 1

Tage	(J)	(R)	Tage	(J)	(R)	Tage	(J)	(R)	Tage	(J)	(R)
0	6	6	36	1.0	1.0	182	0.2	0.2	329	0.1	0.1
1	4	4	55	0.8	0.8	205	0.2	0.2	347	0.1	0.1
2	3	3	73	0.6	0.6	228	0.2	0.2	356	0.1	0.1
3	3	3	91	0.5	0.5	251	0.1	0.1	360	0	0
6	2	2	114	0.4	0.4	274	0.1	0.1	362	0	0
9	2	2	137	0.3	0.3	292	0.1	0.1	364	0	0
18	1	1	160	0.3	0.3	310	0.1	0.1	365	0	0

Quellschüttung in l/s

Mon	I	II	III	IV	V	VI	VII	VIII	IX	X	XI	XII
Tag	01.	23.	22.	28.	31.	20.	19.	06.	03.	16.	05.	31.
Min	0.1	0.2	0.1	0.1	0.1	0.0	0.0	0.0	0.1	0.2	0.4	0.4
Mit	0.3	0.3	0.3	0.2	0.1	0.1	0.1	0.1	1.1	0.5	1.0	0.8
Max	4.0	0.6	1.1	0.3	0.8	0.1	0.5	0.6	5.5	2.5	4.8	1.5
Tag	19.	28.	26.	01.	09.	01.	09.	17.	06.	28.	11.	03.

Wassertemperatur in °C

Mon	I	II	III	IV	V	VI	VII	VIII	IX	X	XI	XII
Tag	19.	28.	26.	05.	10.	01.	11.	01.	21.	26.	11.	02.
Min	6.0	6.7	5.9	8.2	8.4	8.7	9.1	9.7	8.6	7.8	5.7	7.1
Mit	8.0	8.0	8.0	8.3	8.6	9.1	9.7	10.1	9.1	8.6	8.2	8.2
Max	8.8	8.4	8.6	8.5	10.0	9.6	10.5	10.9	11.0	8.9	8.6	8.4
Tag	20.	23.	26.	28.	09.	26.	30.	30.	05.	19.	01.	01.

Leitfähigkeit in µS/cm

Mon	I	II	III	IV	V	VI	VII	VIII	IX	X	XI	XII
Tag	19.	28.	26.	01.	09.	26.	30.	17.	05.	28.	11.	02.
Min	221	287	262	372	249	355	340	330	295	285	248	318
Mit	358	357	355	381	373	383	382	383	377	375	360	368
Max	383	381	380	384	384	385	385	389	398	387	384	383
Tag	01.	25.	18.	27.	06.	30.	08.	14.	04.	01.	04.	31.

Trübung

Mon	I	II	III	IV	V	VI	VII	VIII	IX	X	XI	XII
Tag												
Min												
Mit												
Max												
Tag												

Mittelwerte und Extremwerte

	Schüttung		Temperatur		Leitfähigkeit		Trübung	
	Wert	Datum	Wert	Datum	Wert	Datum	Wert	Datum
Berichtsjahr								
Min	0	19.07.07	5.7	11.11.07	221	19.01.07		
Mit	0.4		8.7		371			
Max	6	06.09.07	11.0	05.09.07	398	04.09.07		
Reihe 2006-2007								
Min	0	19.07.07	5.7	11.11.07	221	19.01.07		
Mit			8.7		371			
Max	6	06.09.07	11.0	05.09.07	398	04.09.07		

QUELLSCHÜTTUNG _____ / LEITFÄHIGKEIT .....

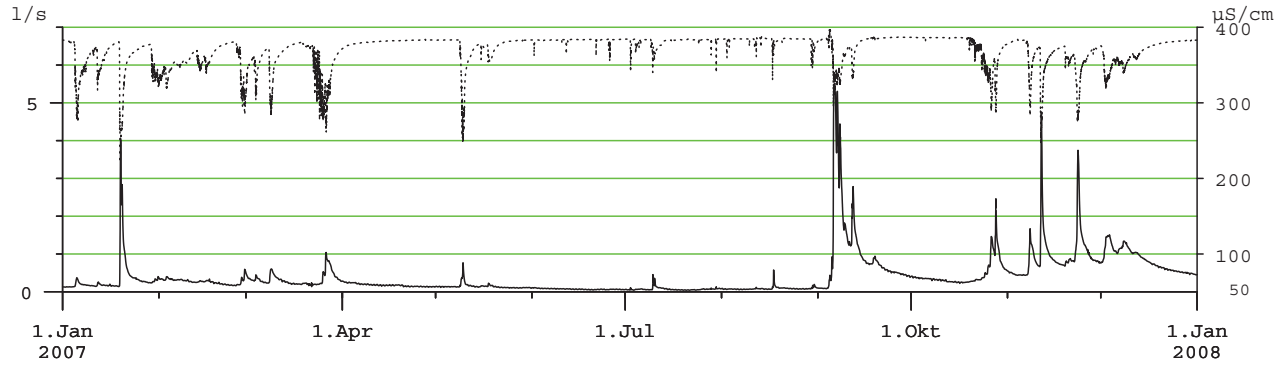

WASSERTEMPERATUR

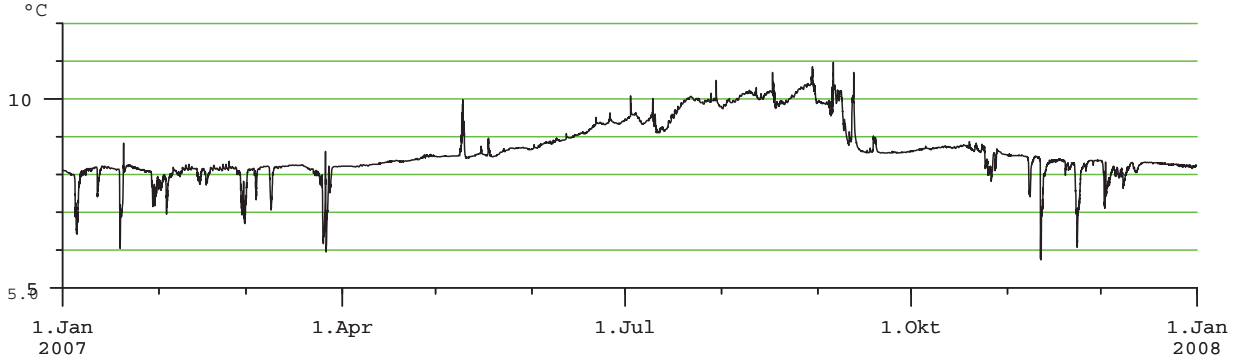

Anmerkungen

derzeit keine Trübungsmessung

Hauptwerte der Quellschüttung, Wassertemperatur, Leitfähigkeit und Trübung

Nr.: 48 **PIEßLING URSPRUNG** Mst.Nr.: **395103**

Gewässer: **Pießling** Kat.Gemeinde: **Roßleithen** Seehöhe: **752.76** m.ü.A.

Art: **Karstquelle** Gebirgsgruppe: **Warscheneck** Beobachtungsbeginn: **1980**

Quellschüttung: Tagesmittel in l/s (*: m³/s)

Tag	I	II	III	IV	V	VI	VII	VIII	IX	X	XI	XII
1.	425	651	1056	1006	3913	1814	1404	1013	2915	1396	1788	1513
2.	441	622	1096	1119	3737	2562	1759	1035	2335	1356	1586	1886
3.	425	607	938	1158	3819	1927	2868	4621	1605	1338	2432	2202
4.	419	588	971	1191	4293	1880	5812	2239	3308	1281	4632	1933
5.	453	585	814	1038	4641	1946	6151	1473	2939	2011	2595	1683
6.	453	605	1027	1063	5682	1873	8819	1210	4929	2143	1833	1687
7.	646	604	1431	1726	5009	1866	4863	1071	13.0*	1498	1583	1964
8.	669	591	1432	2056	7450	1794	2656	992	16.8*	1278	1619	2018
9.	597	585	1170	1882	18.6*	1619	5090	958	13.9*	1153	1534	1620
10.	1046	564	972	2783	13.4*	1443	10.3*	915	9961	1079	1429	1482
11.	1193	561	783	3497	6780	1400	4650	1272	11.5*	1014	1440	1411
12.	1171	571	747	5200	6411	2948	3731	5676	11.0*	985	1480	1304
13.	956	636	931	7615	5584	1805	2941	2233	6973	960	1363	1209
14.	845	605	1141	8061	5615	3728	2125	1780	6146	933	1323	1185
15.	757	597	1308	6548	5024	3271	1788	1968	7589	897	1281	1163
16.	661	570	1350	5943	4031	2117	1592	1344	5338	873	1217	1126
17.	599	545	1261	5315	3005	1907	1434	1866	4928	850	1175	1088
18.	559	543	1209	4264	3969	1602	1303	2191	5877	837	1152	1074
19.	8813	542	1557	3355	2922	1416	1212	1456	5125	866	1135	1029
20.	7825	525	1132	3665	3130	1691	1128	3993	3217	867	1115	1010
21.	2887	538	1020	4196	3774	5249	1055	2917	2582	878	1154	1008
22.	1577	589	867	4296	4150	3443	1004	1640	2355	896	1635	1008
23.	1241	562	784	4925	3888	3583	968	1337	2199	905	2553	973
24.	1136	590	745	5643	3367	2004	957	1141	2082	904	2609	963
25.	1035	635	690	6072	3062	2494	1071	1032	2431	940	2211	960
26.	917	641	695	5325	3144	7972	952	983	2202	1757	2026	956
27.	827	621	716	5391	3254	3355	900	946	2327	2985	1741	942
28.	769	831	689	5350	2585	2460	1009	910	2011	6861	1590	932
29.	741		682	5292	2095	1811	1137	1067	1668	3157	1515	921
30.	701		793	4630	1628	1547	2225	7790	1485	2446	1470	910
31.	665		922		1551		1293	3923		2154		884

Quellschüttung in l/s (*: m³/s)

Mon	I	II	III	IV	V	VI	VII	VIII	IX	X	XI	XII
Tag	01.	20.	26.	05.	31.	11.	28.	11.	30.	18.	20.	31.
Min	409	518	662	967	1509	1230	849	865	1427	816	1097	868
Mit	1337	596	998	3987	4824	2485	2718	2032	5361	1532	1741	1292
Max	17.0*	1178	1911	12.1*	21.9*	12.6*	18.1*	12.4*	19.3*	11.9*	6757	2584
Tag	19.	28.	19.	13.	09.	26.	10.	30.	08.	28.	04.	08.

Wassertemperatur in °C

Mon	I	II	III	IV	V	VI	VII	VIII	IX	X	XI	XII
Tag	22.	01.	21.	30.	26.	21.	01.	15.	17.	01.	07.	01.
Min	4.9	5.2	5.1	4.6	4.4	4.4	4.6	4.7	4.6	4.7	4.9	5.1
Mit	5.3	5.5	5.4	5.0	4.5	4.6	4.7	4.8	4.7	4.9	5.0	5.3
Max	5.9	5.7	5.9	5.5	4.8	5.0	4.9	5.1	5.2	5.2	5.4	5.4
Tag	08.	26.	01.	01.	09.	12.	04.	30.	07.	26.	22.	30.

Leitfähigkeit in µS/cm

Mon	I	II	III	IV	V	VI	VII	VIII	IX	X	XI	XII
Tag	20.	01.	18.	29.	10.	15.	01.	01.	08.	07.	05.	01.
Min	166	197	192	158	150	165	186	186	166	187	190	204
Mit	197	201	203	180	165	176	192	194	185	194	201	208
Max	210	205	210	209	180	190	198	212	220	209	211	212
Tag	10.	27.	01.	02.	20.	12.	04.	30.	07.	27.	22.	08.

Trübung

Mon	I	II	III	IV	V	VI	VII	VIII	IX	X	XI	XII
Tag												
Min												
Mit												
Max												
Tag												

Überschreitungsdauer der Quellschüttung

Berichtsjahr(J) Reihe(R): 1980-2007, Fehljahre: 1

Tage	(J)	(R)	Tage	(J)	(R)	Tage	(J)	(R)	Tage	(J)	(R)
0	21855	34309	36	5338	5420	182	1480	1151	329	646	438
1	16839	13822	55	4296	4233	205	1304	985	347	585	378
2	13928	12071	73	3497	3393	228	1153	853	356	542	333
3	13381	11112	91	2922	2795	251	1038	725	360	453	315
6	10996	9786	114	2225	2193	274	960	615	362	425	297
9	8819	8726	137	1907	1716	292	910	552	364	419	262
18	6973	7157	160	1640	1385	310	814	492	365	409	76

Mittelwerte und Extremwerte

	Schüttung		Temperatur		Leitfähigkeit		Trübung	
	Wert	Datum	Wert	Datum	Wert	Datum	Wert	Datum
Berichtsjahr								
Min	409	01.01.07	4.4	26.05.07	150	10.05.07		
Mit	2412		5.0		191			
Max	21855	09.05.07	5.9	01.03.07	220	07.09.07		
Reihe 1980-2007								
Min	76	21.11.84	4.3	27.06.06	145	31.05.05		
Mit	2170		5.1		198			
Max	34309	06.07.97	6.1	18.03.05	223	19.03.05		

QUELLSCHÜTTUNG _____ / LEITFÄHIGKEIT .....
(Tagesmittel)

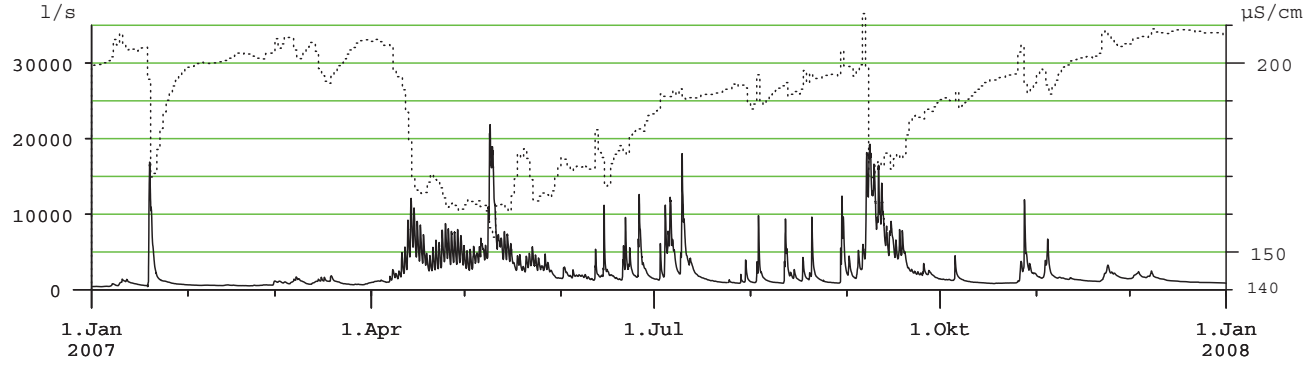

WASSERTEMPERATUR
(Tagesmittel)

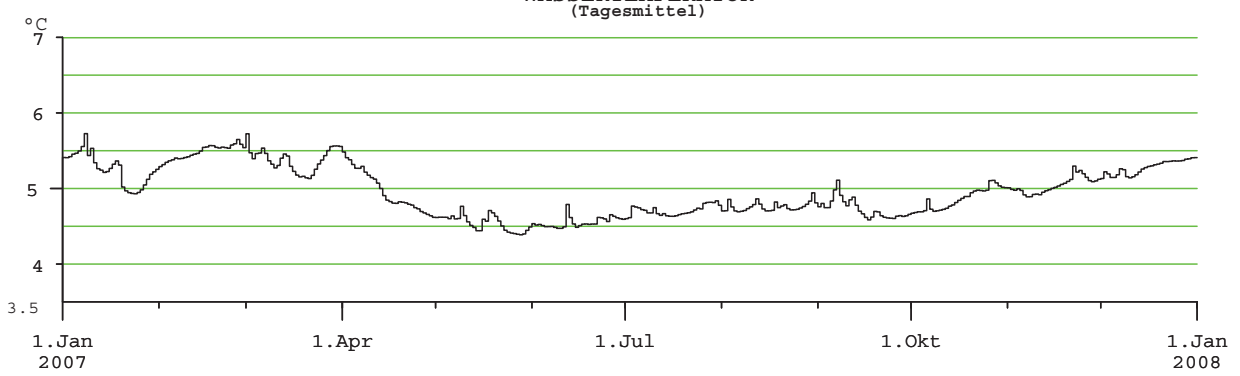

Anmerkungen

Quellschüttung am Pegel Roßleithen/Pießlingbach (206482) ermittelt
Trübungsmessungen gerätetechnisch bedingt nicht auswertbar

Hauptwerte der Quellschüttung, Wassertemperatur, Leitfähigkeit und Trübung

Nr.: 49 **RETTENBACHQUELLE** Mst.Nr.: **395111**

Gewässer: **Hinterer Rettenbach** Kat.Gemeinde: **Rading** Seehöhe: **612.61** m.ü.A.

Art: **Karstquelle** Gebirgsgruppe: **Sengsengebirge** Beobachtungsbeginn: **1991**

Quellschüttung: Tagesmittel in l/s (*: m³/s)

Tag	I	II	III	IV	V	VI	VII	VIII	IX	X	XI	XII
1.	69	172	1439	1131	553	1021	317	280	883	250	1378	582
2.	168	173	1241	1224	494	1811	295	620	921	231	1107	1095
3.	135	186	789	1278	481	996	758	1825	583	224	1528	1261
4.	119	203	853	874	623	717	1973	844	2182	218	3606	948
5.	345	187	689	618	694	889	2322	537	3098	234	2045	689
6.	372	215	1186	991	1465	906	2944	390	8259	342	945	781
7.	1196	216	1538	1342	916	593	1589	314	14.3*	273	820	1285
8.	893	218	1285	1376	1355	483	861	331	13.0*	235	1524	1903
9.	1465	311	919	1354	15.8*	400	912	394	10.3*	211	1130	1068
10.	2714	304	569	1644	7575	352	3069	477	5375	200	782	768
11.	1729	307	477	1732	2080	318	1624	629	7412	190	900	652
12.	1485	322	704	2055	1313	1195	1463	4161	7918	180	1040	615
13.	1016	619	1230	3020	1050	622	1094	1592	3102	309	717	558
14.	938	486	1376	3202	922	993	680	730	2000	325	624	506
15.	621	557	1260	2451	976	782	520	524	1747	250	559	468
16.	434	446	1211	1949	1589	510	427	413	1103	213	508	441
17.	350	342	977	1638	1032	444	362	486	830	192	484	421
18.	289	376	870	1424	1697	384	319	692	1153	187	470	401
19.	6000	370	1043	1102	1164	326	291	447	1977	240	474	387
20.	7345	303	526	1044	848	295	268	743	1035	315	541	393
21.	2090	435	391	1119	757	303	245	712	627	360	688	438
22.	900	529	326	1111	670	395	227	469	502	386	1709	500
23.	596	566	289	1083	671	655	215	362	424	394	2792	512
24.	468	522	269	1196	623	424	205	302	372	418	2382	456
25.	354	409	332	1285	539	339	230	260	373	537	1545	407
26.	277	404	699	1167	646	555	213	241	471	1396	1137	381
27.	232	451	805	1224	812	608	183	222	402	2812	798	361
28.	205	1442	772	1018	537	560	167	204	350	3458	664	353
29.	187		751	969	527	397	164	200	299	2385	612	367
30.	178		799	770	672	349	581	1189	270	1868	593	378
31.	171		1064		976		405	1164		1858		349

Überschreitungsdauer der Quellschüttung

Berichtsjahr(J) **Reihe(R): 1991-2007**

Tage	(J)	(R)	Tage	(J)	(R)	Tage	(J)	(R)	Tage	(J)	(R)
0	21481	37720	36	1903	2771	182	621	535	329	230	141
1	14263	11068	55	1524	2166	205	537	437	347	192	100
2	13026	8868	73	1285	1705	228	474	364	356	173	74
3	10349	7643	91	1137	1375	251	405	299	360	167	58
6	7575	6160	114	993	1051	274	362	238	362	135	45
9	6000	5190	137	853	825	292	326	201	364	69	33
18	3020	3888	160	712	653	310	291	173	365	55	0

Quellschüttung in l/s (*: m³/s)

Mon	I	II	III	IV	V	VI	VII	VIII	IX	X	XI	XII
Tag	01.	03.	25.	05.	03.	21.	28.	28.	30.	13.	19.	31.
Min	55	169	253	455	383	282	159	199	260	171	457	334
Mit	1076	395	860	1413	1614	621	804	702	3045	667	1137	636
Max	13.8*	2752	2395	4523	18.8*	2763	3750	6631	21.5*	4385	5509	2281
Tag	19.	28.	01.	13.	09.	01.	06.	12.	07.	28.	04.	08.

Wassertemperatur in °C

Mon	I	II	III	IV	V	VI	VII	VIII	IX	X	XI	XII
Tag	22.	01.	19.	18.	01.	01.	04.	13.	04.	15.	05.	17.
Min	6.0	6.4	6.2	5.8	5.8	6.0	6.0	6.1	6.1	6.3	6.1	6.5
Mit	6.3	6.6	6.5	6.1	6.1	6.2	6.3	6.3	6.3	6.4	6.5	
Max	6.6	6.9	6.8	6.6	6.3	6.5	6.7	6.6	7.0	6.6	6.8	6.7
Tag	07.	18.	05.	01.	11.	20.	26.	02.	07.	11.	22.	07.

Leitfähigkeit in µS/cm

Mon	I	II	III	IV	V	VI	VII	VIII	IX	X	XI	XII
Tag	21.	01.	19.	17.	06.	01.	06.	13.	15.	14.	01.	08.
Min	175	201	190	166	168	182	179	163	137	183	194	218
Mit	201	214	205	181	179	194	206	203	173	195	216	
Max	226	227	219	203	188	201	218	215	247	212	232	230
Tag	06.	28.	26.	05.	21.	20.	28.	29.	06.	26.	21.	06.

Trübung in FNU

Mon	I	II	III	IV	V	VI	VII	VIII	IX	X	XI	XII
Tag	02.	03.	23.	04.	02.	24.	31.	01.	20.	22.	15.	17.
Min	0.2	0.5	0.4	0.6	0.6	0.9	0.8	0.8	0.8	0.8	1.0	0.8
Mit	1.5	1.1	1.2	1.8	2.3	1.9	1.9	2.4	2.7	1.9	1.9	
Max	57.9	4.8	3.1	4.7	26.5	4.2	3.9	23.9	31.7	4.3	6.1	3.2
Tag	19.	28.	01.	13.	09.	01.	04.	02.	07.	28.	04.	02.

Mittelwerte und Extremwerte

	Schüttung		Temperatur		Leitfähigkeit		Trübung	
	Wert	Datum	Wert	Datum	Wert	Datum	Wert	Datum
Berichtsjahr								
Min	55	01.01.07	5.8	01.05.07	137	15.09.07	0.2	02.01.07
Mit	1081		6.3		198		1.9	
Max	21481	07.09.07	7.0	07.09.07	247	06.09.07	57.9	19.01.07
Reihe 1991-2007								
Min	0	03.01.92	5.4	18.08.99	117	14.05.02	0.0	17.10.03
Mit	1109		6.4		199		4.3	
Max	37720	21.10.96	7.3	20.03.06	247	06.09.07	62.1	12.08.02

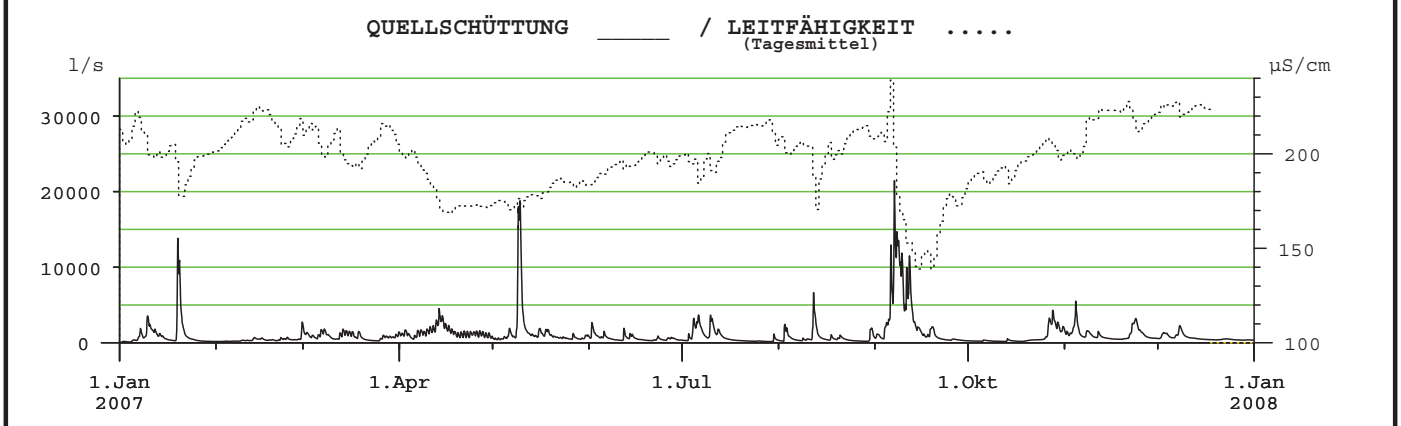

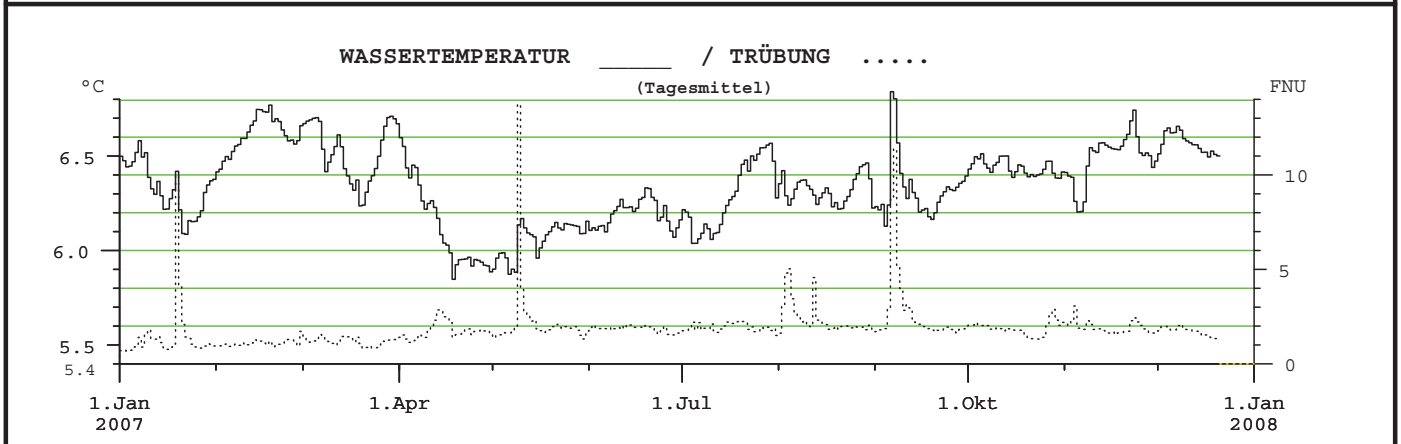

Anmerkungen

Quellschüttung am Pegel Roßleithen (Klammstein)/Hinterer Rettenbach (206821) ermittelt
Temperaturwerte durch Witterung beeinflusst
gerätetechnisch bedingte Datenausfälle

Hauptwerte der Quellschüttung, Wassertemperatur, Leitfähigkeit und Trübung

Nr.: 50 **TEUFELSKIRCHE I** Mst.Nr.: **395012**

Gewässer: **Vorderer Rettenbach** Kat.Gemeinde: **Sankt Pankraz** Seehöhe: **541.13** m.ü.A.

Art: **Karstquelle** Gebirgsgruppe: **Sengsengebirge** Beobachtungsbeginn: **1995**

Quellschüttung: Tagesmittel in l/s (*: m³/s)

Tag	I	II	III	IV	V	VI	VII	VIII	IX	X	XI	XII
1.	49	185	1529	1316	218	269	154	54	482		1706	622
2.	95	172	1397	1692	144	1081	268	53	728		1333	1210
3.	74	185	905	1371	145	1097	799	732	423		1998	1384
4.	70	180	1047	1100	199	546	2010	396	2099		4207	
5.	155	186	768	585	226	476	1808	156	2479		1941	
6.	179	221	1429	860	864	629	2820	103	7990		1058	
7.	894	210	1850	1245	624	281	1256	61	13.3*		802	
8.	849	229	1463	1227	813	170	717	51	12.7*		1414	
9.	1197	372	1026	1176	13.5*	131	919	43	11.1*		1205	
10.	2628	393	589	1354	8720	109	3170	50	5469		863	
11.	1582	400	401	1414	1449	233	1311	277	5022		1078	
12.	1261	365	569	1770	862	4564	958	3147	5206		1204	
13.	822	715	1207	2423	587	934	817	897	1869		765	
14.	818	663	1177	2259	406	1230	492	327	1180		621	
15.	628	811	1055	1518	584	595	299	180	857		519	
16.	392	633	947	1150	1432	342	236	180	603		450	
17.	261	403	816	943	734	318	193	322	433		414	
18.	209	479	700	905	2178	253	160	617	427		400	
19.	5157	502	947	709	1079	200	141	589	1177		430	
20.	7258	378	475	539	560	174	111	1661		152	528	
21.	1713	545	266	550	343	614	89	817		207	707	
22.	982	690	195	540	304	640	70	386		247	1933	
23.	660	627	174	578	257	895	60	312		259	3228	
24.	464	651	165	793	199	371	50	240		296	2666	
25.	340	477	208	733	165	229	39	168		472	1599	
26.	271	474	456	576	135	520	42	99		1267	1224	
27.	229	371	696	561	119	573	46	77		2901	857	
28.	195	1388	734	492	105	545	50	56		3209	686	
29.	176		864	470	114	274	54	40		2332	603	
30.	176		1016	415	178	191	111	705		1981	593	
31.	180		1181		349		119	849		2520		

Überschreitungsdauer der Quellschüttung

Berichtsjahr(J) Reihe(R): 1995-2007, Fehljahre: 1

Tage	(J)	(R)	Tage	(J)	(R)	Tage	(J)	(R)	Tage	(J)	(R)
0	19109	37390	36	1981	2727	182	587	461	329	119	122
1	13462	15134	55	1449	2021	205	492	363	347	61	83
2	13304	10365	73	1256	1569	228	406	293	356	50	61
3	12728	8271	91	1150	1244	251	318	245	360	46	50
6	7990	6399	114	905	952	274	233	204	362	42	47
9	5469	5201	137	802	741	292	195	176	364	39	39
18	3170	3885	160	663	581	310	174	149	365	31	20

Quellschüttung in l/s (*: m³/s)

Tag	I	II	III	IV	V	VI	VII	VIII	IX	X	XI	XII
Tag	01.	05.	25.	30.	28.	11.	25.	29.	17.	20.	19.	01.
Min	31	144	144	283	103	91	38	39	343	134	380	563
Mit	967	460	847	1042	1212	616	625	440			1235	
Max	12.9*	3107	2738	3322	19.1*	8585	4008	4080	18.1*	4152	5985	1474
Tag	19.	28.	07.	13.	09.	12.	06.	12.	07.	28.	04.	02.

Wassertemperatur in °C

Tag	I	II	III	IV	V	VI	VII	VIII	IX	X	XI	XII
Tag	05.	28.	25.	15.	01.	02.	05.	12.	04.	29.	04.	12.
Min	5.3	5.9	5.6	5.8	6.0	6.3	6.4	6.4	6.3	6.7	6.4	6.5
Mit	6.5	6.7	6.5	6.2	6.4	6.6	6.8	6.7	6.9	7.0	6.9	6.9
Max	6.9	7.0	6.8	6.7	6.8	8.2	7.2	7.6	8.3	7.2	7.5	7.2
Tag	01.	08.	29.	02.	18.	21.	09.	19.	06.	26.	08.	02.

Leitfähigkeit in µS/cm

Tag	I	II	III	IV	V	VI	VII	VIII	IX	X	XI	XII
Tag	20.	24.	19.	15.	10.	12.	02.			29.	04.	08.
Min	181	217	195	170	175	173	202			214	202	227
Mit	217	231	214	189	199	211					231	237
Max	239	250	236	215	220	227	233			234	247	247
Tag	06.	17.	28.	01.	27.	10.	09.			24.	14.	13.

Trübung in FNU

Tag	I	II	III	IV	V	VI	VII	VIII	IX	X	XI	XII
Tag	01.	14.	13.	05.	11.	29.	25.	27.	08.	03.		
Min	4.1	4.0	3.8	4.1	3.3	1.3	1.5	1.1	0.6	1.0		
Mit	5.7	4.4	4.4	4.5	5.6	6.0	2.3	1.5	1.8			
Max	162	8.5	11.4	10.6	139	188	7.0	5.4	61.8	1.9		
Tag	19.	28.	17.	29.	09.	12.	14.	20.	07.	10.		

Mittelwerte und Extremwerte

	Schüttung		Temperatur		Leitfähigkeit		Trübung	
	Wert	Datum	Wert	Datum	Wert	Datum	Wert	Datum
Berichtsjahr								
Min	31	01.01.07	5.3	05.01.07	170	15.04.07	0.6	08.09.07
Mit	1041		6.7				3.9	
Max	19109	09.05.07	8.3	06.09.07	250	17.02.07	188	12.06.07
Reihe 1995-2007								
Min	20	17.09.06	1.9	20.02.99	127	06.05.03	0.0	14.02.00
Mit	1052		6.5				6.6	
Max	37390	12.08.02	8.3	06.09.07	318	02.04.97	611	01.08.03

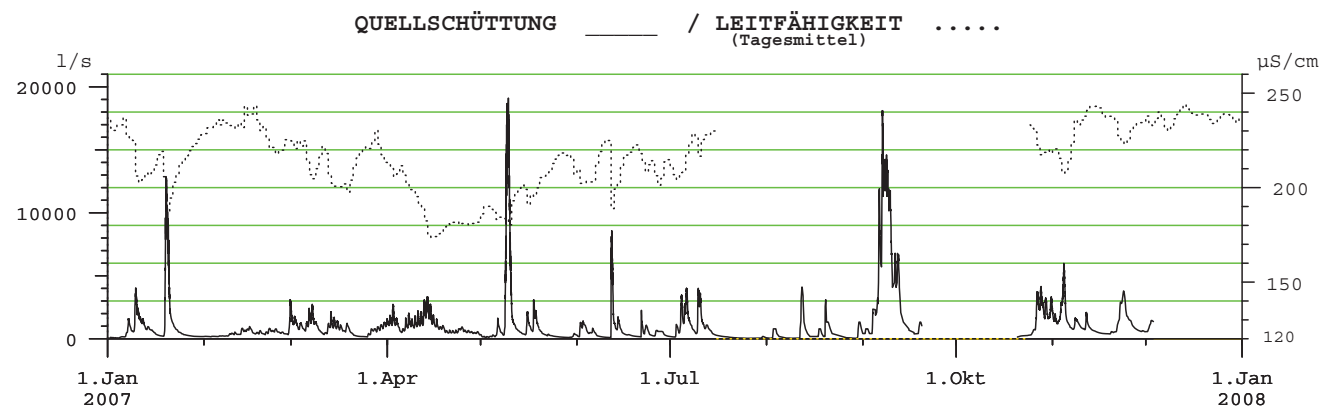

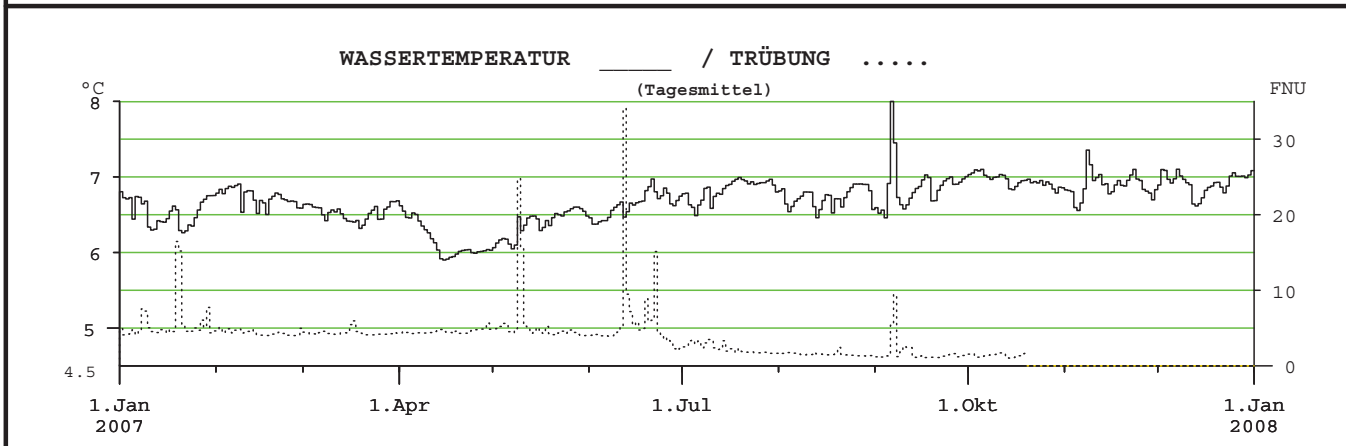

Anmerkungen

Temperaturwerte durch Witterung beeinflusst
gerätetechnisch bedingte Datenausfälle
Überschreitungsdauer der Quellschüttung unter Annahme statistisch gleichverteilter Daten auch in den Lücken auswertbar

Hauptwerte der Quellschüttung, Wassertemperatur, Leitfähigkeit und Trübung

Nr.: 51 **BRUNNENTAL** Mst.Nr.: **395137**

Gewässer: **Steyrling** Kat.Gemeinde: **Steyrling** Seehöhe: **537.91** m.ü.A.

Art: **Karstquelle** Gebirgsgruppe: **Kasberg** Beobachtungsbeginn: **1976**

Quellschüttung: Tagesmittel in l/s

Tag	I	II	III	IV	V	VI	VII	VIII	IX	X	XI	XII
1.	57	207	914	524	116	256	195	141	249	158	578	526
2.	121	205	966	507	103	282	179	126	296	155	523	786
3.	91	247	709	493	96	280	201	269	241	152	544	775
4.	85	252	707	501	93	247	563	265	800	148	911	675
5.	209	242	523	427	91	271	560	206	1062	148	632	555
6.	235	273	533	412	229	292	812	172	2192	151	525	723
7.	405	276	547	433	262	228	394	152	2235	134	553	981
8.	286	269	534	433	316	198	298	133	1836	129	1028	1089
9.	332	364	565	420	1988	179	285	120	1626	124	752	603
10.	435	331	461	420	1268	169	669	114	1122	122	566	461
11.	266	300	428	415	495	163	417	134	1451	122	768	436
12.	262	377	413	418	327	291	319	612	1399	122	853	436
13.	237	662	440	423	285	244	315	318	756	127	573	406
14.	208	489	453	404	249	323	273	233	478	140	534	377
15.	177	580	448	388	233	436	230	192	406	137	499	350
16.	159	421	439	357	311	282	204	168	365	135	470	334
17.	149	351	435	324	294	273	186	167	332	135	448	323
18.	144	326	434	304	723	232	173	224	309	140	438	312
19.	997	310	468	283	337	197	166	319	566	191	435	303
20.	1242	282	427	259	279	176	223	474	352	243	453	299
21.	504	287	379	248	237	549	184	336	293	262	464	302
22.	366	306	354	238	215	537	166	257	254	282	654	310
23.	329	302	338	229	200	363	155	210	221	296	1017	314
24.	291	302	336	227	190	283	146	181	201	312	881	301
25.	259	308	364	222	581	235	144	162	191	347	653	290
26.	238	330	464	204	616	296	133	145	183	480	650	282
27.	221	416	534	185	313	312	122	132	176	678	548	275
28.	206	1079	520	165	264	294	114	122	172	637	507	269
29.	201		499	154	238	247	109	116	166	648	480	269
30.	208		505	135	288	215	178	242	162	664	475	267
31.	203		526		293		178	297		695		259

Überschreitungsdauer der Quellschüttung

Berichtsjahr(J) **Reihe(R): 1976-2007**

Tage	(J)	(R)	Tage	(J)	(R)	Tage	(J)	(R)	Tage	(J)	(R)
0	2947	14851	**36**	669	910	**182**	300	274	**329**	144	45
1	2192	3027	**55**	563	677	**205**	282	235	**347**	122	10
2	1988	2520	**73**	523	557	**228**	259	199	**356**	114	0.5
3	1836	2221	**91**	468	485	**251**	235	166	**360**	93	0
6	1399	1867	**114**	427	421	**274**	206	132	**362**	91	0
9	1122	1651	**137**	364	360	**292**	184	107	**364**	57	0
18	914	1266	**160**	319	315	**310**	166	79	**365**	30	0

Quellschüttung in l/s

Mon	I	II	III	IV	V	VI	VII	VIII	IX	X	XI	XII
Tag	01.	02.	24.	30.	05.	11.	30.	11.	30.	10.	18.	31.
Min	30	198	328	123	88	156	106	106	159	118	430	253
Mit	294	360	505	338	372	278	268	217	670	265	614	448
Max	2158	1560	1133	609	2250	1433	1031	886	2947	849	1259	1266
Tag	19.	28.	01.	04.	09.	21.	06.	19.	07.	29.	11.	07.

Wassertemperatur in °C

Mon	I	II	III	IV	V	VI	VII	VIII	IX	X	XI	XII
Tag	01.	17.	20.	05.	02.	01.	06.	13.	04.	29.	05.	27.
Min	5.9	6.8	6.6	6.8	6.8	7.2	7.1	7.4	7.2	7.2	6.9	6.7
Mit	7.0	7.1	7.0	7.1	7.3	7.5	7.6	7.8	7.5	7.6	7.2	7.1
Max	7.5	7.5	7.5	7.6	8.0	8.0	8.3	8.3	8.1	8.2	7.6	7.4
Tag	19.	05.	26.	23.	04.	07.	23.	02.	01.	02.	02.	01.

Leitfähigkeit in µS/cm

Mon	I	II	III	IV	V	VI	VII	VIII	IX	X	XI	XII
Tag	20.	28.	01.	14.	09.	21.	06.	19.	08.	30.	04.	08.
Min	306	221	221	228	136	222	264	238	217	268	229	234
Mit	366	321	288	297	260	321	355	359	317	371	303	331
Max	410	387	357	356	345	399	412	413	405	427	350	368
Tag	29.	01.	25.	28.	01.	12.	30.	30.	30.	06.	17.	28.

Trübung

Mon	I	II	III	IV	V	VI	VII	VIII	IX	X	XI	XII
Tag												
Min												
Mit												
Max												
Tag												

Mittelwerte und Extremwerte

	Schüttung		Temperatur		Leitfähigkeit		Trübung	
	Wert	Datum	Wert	Datum	Wert	Datum	Wert	Datum
Berichtsjahr								
Min	30	01.01.07	5.9	01.01.07	136	09.05.07		
Mit	385		7.3		324			
Max	2947	07.09.07	8.3	23.07.07	427	06.10.07		
Reihe 1976-2007								
Min	0	01.01.76	5.3	28.12.06	136	09.05.07		
Mit	399		7.1		332			
Max	14851	12.08.02	8.3	23.07.07	458	08.07.06		

QUELLSCHÜTTUNG _____ / LEITFÄHIGKEIT .....

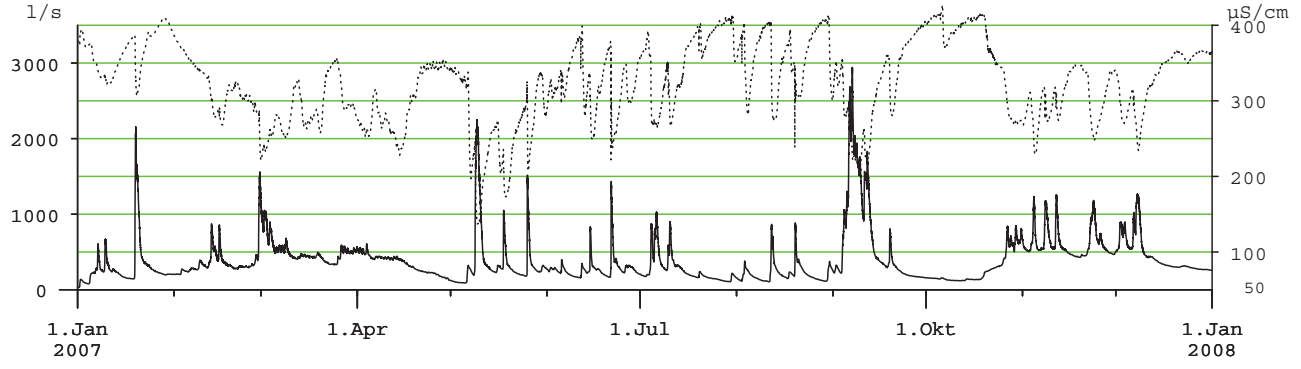

WASSERTEMPERATUR
(Tagesmittel)

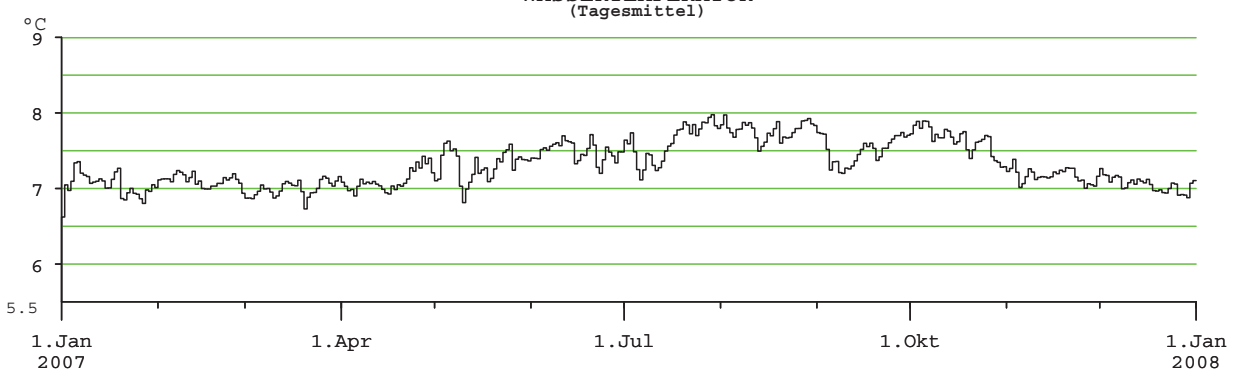

Anmerkungen

derzeit keine Trübungsmessung
Temperaturwerte durch Witterung beeinflusst

Hauptwerte der Quellschüttung, Wassertemperatur, Leitfähigkeit und Trübung

Nr.: 52 **STEYERNQUELLE** Mst.Nr.: **395079**

Gewässer: **Krumme Steyrling** Kat.Gemeinde: **Innerbreitenau** Seehöhe: **545.87** m.ü.A.

Art: **Karstquelle** Gebirgsgruppe: **Ramsauer Größtenberg - Ro** Beobachtungsbeginn: **1997**

Quellschüttung: Tagesmittel in l/s (*: m³/s)

Tag	I	II	III	IV	V	VI	VII	VIII	IX	X	XI	XII
1.	85	18	315	302	0	55	26	0	257	28	287	194
2.	85	18	318	337	0	176	37	130	226	21	241	300
3.	7	57	333	293	0	285	162	392	162	14	305	279
4.	8	54	286	234	0	117	1006	124	929	7	1406	229
5.	139	44	222	199	0	103	429	32	1135	97	283	199
6.	166	44	292	205	335	78	418	0	4794	105	195	298
7.	472	53	324	298	242	34	290	0	9238	38	179	442
8.	296	53	310	292	923	13	138	57	5288	20	271	400
9.	952	121	301	261	7197	6	498	23	3405	12	246	278
10.	586	83	217	318	1701	0.8	556	133	598	4	175	238
11.	342	57	184	311	407	0	304	114	2340	0	343	192
12.	385	91	231	429	270	256	268	1702	1294	0	293	193
13.	374	214	353	572	176	129	185	299	306	137	210	144
14.	244	137	416	402	117	85	98	94	272	68	169	122
15.	129	219	397	314	250	35	57	29	217	24	132	110
16.	57	183	209	223	399	17	42	4	157	7	110	92
17.	37	116	189	181	276	16	32	140	128	0	110	84
18.	25	97	182	275	460	2	21	188	222	8	107	69
19.	3298	72	247	163	290	0	11	673	327	40	97	61
20.	1145	52	169	117	150	0	2	535	204	53	107	53
21.	301	61	95	114	99	149	0	245	119	58	207	53
22.	195	46	71	86	67	215	0	97	83	69	451	56
23.	134	47	57	96	49	239	0	42	59	76	1141	55
24.	102	54	54	111	43	65	0	16	49	88	472	45
25.	62	71	61	66	38	32	0	0.2	58	291	279	39
26.	43	83	146	32	32	308	0	0	96	694	254	33
27.	32	97	174	33	25	258	0	0	64	676	179	29
28.	22	759	166	26	18	234	0	0	49	889	139	26
29.	18		172	29	43	79	4	0	42	324	122	23
30.	18		203	5	83	44	283	480	35	304	117	20
31.	18		274		62		54	314		838		17

Überschreitungsdauer der Quellschüttung

Berichtsjahr(J) **Reihe(R): 1998-2007, Fehljahre: 2**

Tage	(J)	(R)	Tage	(J)	(R)	Tage	(J)	(R)	Tage	(J)	(R)
0	16037	29420	36	429	566	182	119	81	329	7	0
1	7197	5832	55	324	371	205	97	55	347	0	0
2	5288	4325	73	299	302	228	69	37	356	0	0
3	4794	3286	91	278	256	251	55	23	360	0	0
6	2340	1977	114	234	205	274	42	12	362	0	0
9	1406	1559	137	193	157	292	32	5	364	0	0
18	889	1000	160	157	114	310	20	0.5	365	0	0

Quellschüttung in l/s (*: m³/s)

Mon	I	II	III	IV	V	VI	VII	VIII	IX	X	XI	XII
Tag	01.	03.	23.	30.	01.	10.	22.	01.	30.	12.	18.	31.
Min	0	18	53	0	0	0	0	0	25	0	92	15
Mit	316	107	225	211	444	101	159	189	1072	161	288	141
Max	11.5*	1842	827	899	11.1*	827	2704	5816	16.0*	2165	3482	1040
Tag	19.	28.	14.	13.	09.	12.	04.	19.	07.	28.	04.	07.

Wassertemperatur in °C

Mon	I	II	III	IV	V	VI	VII	VIII	IX	X	XI	XII
Tag	19.	28.	07.	13.	08.	12.	04.	12.	04.	31.	04.	08.
Min	6.3	6.4	6.2	6.1	6.3	6.5	6.4	6.3	6.7	6.6	6.4	6.5
Mit	6.6	6.6		6.3	6.6	6.7	7.0	6.9	7.1	7.0	6.8	6.7
Max	6.8	6.7	6.6	6.5	6.8	6.9	7.2	7.2	7.6	7.2	7.1	6.8
Tag	01.	10.	28.	01.	30.	21.	26.	30.	06.	01.	11.	02.

Leitfähigkeit in µS/cm

Mon	I	II	III	IV	V	VI	VII	VIII	IX	X	XI	XII
Tag	20.	28.	07.	14.	10.	13.	04.	12.	07.	31.	24.	08.
Min	198	240	228	200	210	252	255	249	195	250	192	207
Mit	269	291		234	269	277	298	286	280	303	256	260
Max	311	309	298	264	305	300	321	314	314	320	321	290
Tag	01.	03.	26.	01.	29.	21.	25.	30.	30.	05.	11.	23.

Trübung in FNU

Mon	I	II	III	IV	V	VI	VII	VIII	IX	X	XI	XII
Tag	01.	27.	24.	30.	04.	21.	29.	02.	30.	24.	20.	31.
Min	2.6	6.9	7.7	8.3	8.0	6.2	3.1	3.5	5.7	3.6	5.1	3.8
Mit	10.1	8.2		9.8	11.2	9.7	6.6	10.0	9.7	5.5	7.3	4.9
Max	48.2	14.1	13.8	11.8	28.4	14.4	12.9	40.9	43.9	10.8	39.3	8.0
Tag	20.	28.	01.	13.	09.	12.	10.	19.	07.	28.	11.	08.

Mittelwerte und Extremwerte

	Schüttung		Temperatur		Leitfähigkeit		Trübung	
	Wert	Datum	Wert	Datum	Wert	Datum	Wert	Datum
Berichtsjahr								
Min	0	01.01.07	6.1	13.04.07	192	24.11.07	2.6	01.01.07
Mit	284		6.7		274		8.5	
Max	16037	07.09.07	7.6	06.09.07	321	25.07.07	48.2	20.01.07
Reihe 1998-2007								
Min	0	26.05.01	4.5	14.06.99	169	29.04.00	2.5	04.07.06
Mit	251		6.7		282		3.9	
Max	29420	12.08.02	7.7	24.05.04	364	08.07.01	95.7	07.08.06

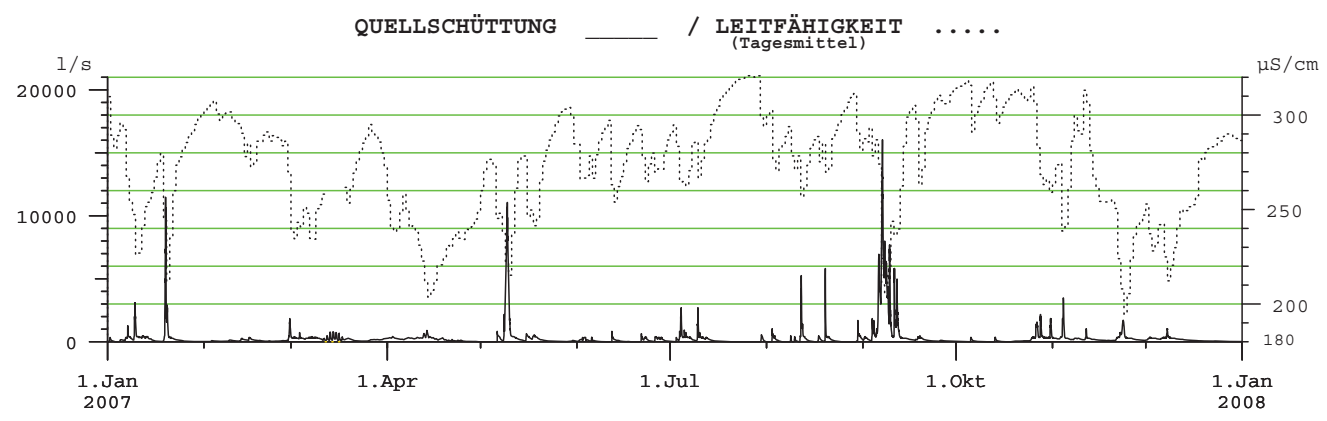

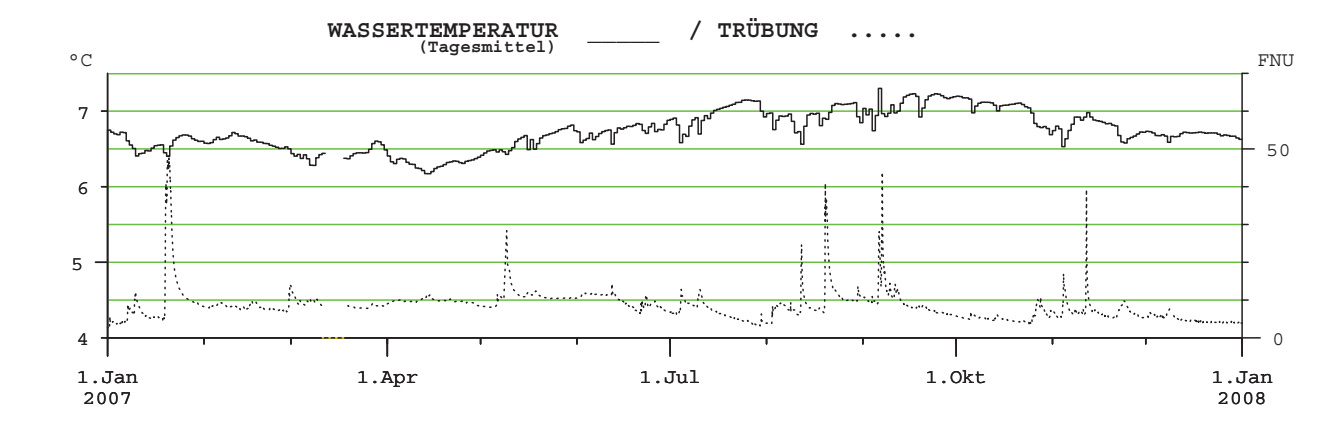

Anmerkungen

Messstelle kann trocken fallen
Schüttung des Hauptquellaustritts, Leitfähigkeit und Temperatur in einem Nebenaustritt gemessen
gerätetechnisch bedingte Datenausfälle

Hauptwerte der Quellschüttung, Wassertemperatur, Leitfähigkeit und Trübung

Nr.: 53 **REITHBACHQUELLE** Mst.Nr.: **395590**

Gewässer: **Ybbs** Kat.Gemeinde: **Sankt Georgen am Reith** Seehöhe: **560.00** m.ü.A.

Art: **Karstquelle** Gebirgsgruppe: **Prochenberg - Friesling** Beobachtungsbeginn: **1995**

Quellschüttung: Tagesmittel in l/s

Tag	I	II	III	IV	V	VI	VII	VIII	IX	X	XI	XII
1.	93	109	566	537	108	136	80	76	78	165	436	292
2.	104	108	452	542	107	292	94	77	83	156	322	500
3.	83	160	351	461	106	181	175	102	75	149	415	497
4.	77	143	407	369	105	143	151	94	193	147	908	398
5.	111	127	262	265	104	118	174	84	319	182	464	312
6.	174	124	274	275	102	113	136	76	1689	216	334	558
7.	343	126	318	383	101	108	139	68	2189	165	295	675
8.	211	132	463	320	146	103	102	334	1973	155	513	656
9.	243	157	563	286	1315	98	155	213	1297	149	496	442
10.	282	154	303	297	826	206	540	394	395	142	354	400
11.	192	136	228	261	244	177	214	349	783	135	470	329
12.	209	148	218	261	175	120	144	499	871	129	531	304
13.	196	207	249	257	146	107	128	200	433	144	358	276
14.	164	169	240	226	124	351	117	125	277	144	310	260
15.	145	286	213	205	115	158	102	98	280	129	274	247
16.	136	224	196	189	113	118	93	82	267	124	251	234
17.	126	182	193	174	111	103	91	113	263	121	239	222
18.	116	166	198	168	125	98	89	140	321	117	232	219
19.	930	160	220	156	109	93	88	92	364	113	235	216
20.	1262	139	176	146	98	126	86	79	299	116	247	214
21.	460	134	158	141	96		84	76	254	122	301	211
22.	276	145	145	136	94	100	82	73	239	128	596	211
23.	223	141	137	131	93	97	81	71	228	134	852	210
24.	200	143	131	128	91		79	68	218	140	665	201
25.	179	157	145	125	89		77	66	209	301	413	192
26.	157	171	255	122	88		75	63	208	530	354	183
27.	141	156	297	119	86	89	74	61	200	779	299	176
28.	129	595	323	116	84	86	72	58	189	973	260	171
29.	119		353	113	84	82	81	59	181	681	249	166
30.	113		402	110	85	80	137	89	173	621	242	161
31.	110		483		84		91	85		767		156

Überschreitungsdauer der Quellschüttung

Berichtsjahr(J) **Reihe(R): 1996-2007**

Tage	(J)	(R)	Tage	(J)	(R)	Tage	(J)	(R)	Tage	(J)	(R)
0	2382	2492	**36**	483	590	**182**	166	159	**329**	84	69
1	2189	1793	**55**	369	458	**205**	148	140	**347**	77	61
2	1973	1533	**73**	318	356	**228**	137	122	**356**	72	51
3	1689	1358	**91**	277	297	**251**	125	107	**360**	66	43
6	1262	1116	**114**	244	243	**274**	113	95	**362**	61	39
9	908	982	**137**	213	211	**292**	104	88	**364**	58	36
18	665	802	**160**	189	182	**310**	93	80	**365**	58	33

Quellschüttung in l/s

Mon	I	II	III	IV	V	VI	VII	VIII	IX	X	XI	XII
Tag	**01.**	**03.**	**25.**	**30.**	**31.**	**30.**	**28.**	**30.**	**01.**	**19.**	**19.**	**31.**
Min	71	108	124	109	78	78	71	58	67	112	224	154
Mit	236	171	288	234	173	137	124	131	485	261	397	300
Max	1814	1055	870	678	1493	912	880	1337	2382	1333	1286	907
Tag	**19.**	**28.**	**01.**	**01.**	**09.**	**14.**	**10.**	**08.**	**07.**	**28.**	**04.**	**08.**

Wassertemperatur in °C

Mon	I	II	III	IV	V	VI	VII	VIII	IX	X	XI	XII
Tag	**20.**	**28.**	**08.**	**14.**	**10.**	**15.**	**10.**	**11.**	**05.**	**31.**	**04.**	**08.**
Min	6.9	7.1	7.0	7.0	6.9	7.1	7.1	7.0	7.1	7.1	7.0	7.1
Mit	7.1	7.2	7.1	7.1	7.1	7.2	7.1	7.1	7.2	7.2	7.2	7.2
Max	7.3	7.3	7.3	7.3	7.3	7.2	7.2	7.3	7.3	7.3	7.3	7.3
Tag	**19.**	**10.**	**29.**	**22.**	**09.**	**10.**	**01.**	**08.**	**07.**	**28.**	**12.**	**02.**

Leitfähigkeit in µS/cm

Mon	I	II	III	IV	V	VI	VII	VIII	IX	X	XI	XII
Tag	**20.**	**28.**	**02.**	**14.**	**09.**	**13.**	**05.**	**09.**	**07.**	**28.**	**04.**	**08.**
Min	239	286	275	281	245	284	295	275	240	285	286	290
Mit	298	306	296	295	299	297	304	305	306	306	306	310
Max	310	311	309	309	310	304	308	316	321	312	314	314
Tag	**31.**	**01.**	**25.**	**29.**	**02.**	**01.**	**17.**	**08.**	**06.**	**01.**	**08.**	**12.**

Trübung

Mon	I	II	III	IV	V	VI	VII	VIII	IX	X	XI	XII
Tag												
Min												
Mit												
Max												
Tag												

Mittelwerte und Extremwerte

	Schüttung		Temperatur		Leitfähigkeit		Trübung	
	Wert	Datum	Wert	Datum	Wert	Datum	Wert	Datum
Berichtsjahr								
Min	58	**30.08.07**	6.9	**20.01.07**	239	**20.01.07**		
Mit	247		7.2		302			
Max	2382	**07.09.07**	7.3	**08.08.07**	321	**06.09.07**		
Reihe 1996-2007								
Min	33	**23.02.96**	6.3	**16.12.05**	224	**22.03.02**		
Mit	254		7.0		303			
Max	2492	**13.08.02**	7.5	**11.09.97**	334	**07.09.96**		

QUELLSCHÜTTUNG _____ / LEITFÄHIGKEIT .....
(Tagesmittel)

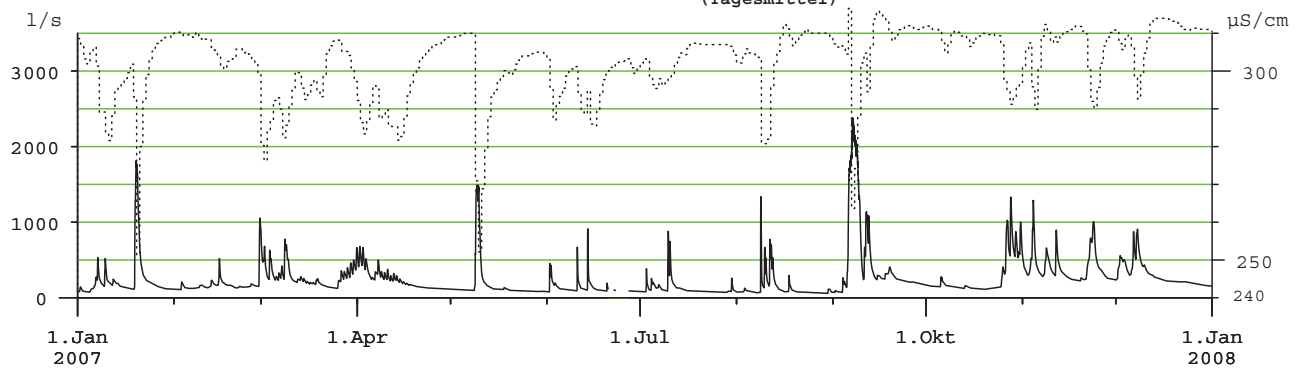

WASSERTEMPERATUR
(Tagesmittel)

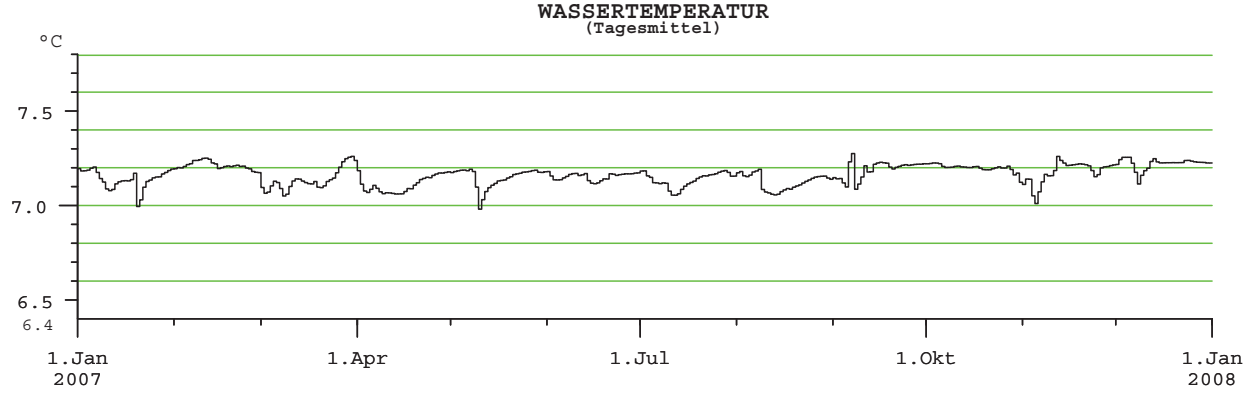

Anmerkungen

derzeit keine Trübungsmessung
gerätetechnisch bedingte Datenausfälle
Überschreitungsdauer der Quellschüttung unter Annahme statistisch gleichverteilter Daten auch in den Lücken auswertbar

Hauptwerte der Quellschüttung, Wassertemperatur, Leitfähigkeit und Trübung

Nr.: 54 **STEINBACHQUELLE** Mst.Nr.: **395608**

Gewässer: **Ybbs** Kat.Gemeinde: **Oisberg** Seehöhe: **500.00** m.ü.A.

Art: **Karstquelle** Gebirgsgruppe: **Oisberg** Beobachtungsbeginn: **1999**

Quellschüttung: Tagesmittel in l/s

Tag	I	II	III	IV	V	VI	VII	VIII	IX	X	XI	XII
1.	69	213	1554	1130	125	139	110	115	157	192	764	494
2.	76	198	993	1032	120	274	178	105	146	183	559	1142
3.	66	270	662	777	114	293	523	161	125	177	612	955
4.	63	268	797	631	107	238	284	142	610	171	1373	643
5.	177	235	552	438	105	177	341	120	826	167	834	485
6.	217	268	613	394	113	149	392	105	5976	169	528	990
7.	584	265	745	487	112	138	424	96	9422	162	467	1231
8.	356	278	909	451	141	129	233	88	6765	159	1016	1315
9.	305	392	1203	382	3661	120	205	169	3293	155	842	698
10.	608	369	671	369	3308	655	1085	470	2330	151	549	598
11.	297	310	501	347	991	776	484	502	2232	148	669	494
12.	362	328	467	324	449	269	307	977	3056	142	976	470
13.	332	487	538	327	343	221	260	388	1733	155	555	426
14.	247	403	490	292	299	240	229	232	790	151	471	390
15.	193	490	424	255	279	181	192	195	601	147	423	366
16.	166	478	370	229	264	164	160	160	502	144	390	346
17.	139	374	333	213	229	152	148	196	437	137	370	334
18.	110	389	314	206	339	139	138	318	413	133	354	325
19.	2910	363	342	194	265	131	128	204	432	135	379	321
20.	4323	287	280	172	224	123	119	162	381	142	489	326
21.	1490	299	253	160	191	142	113	143	334	147	642	327
22.	595	369	245	152	179	160	111	131	304	154	1800	369
23.	460	348	238	145	168	143	104	121	285	165	2490	387
24.	389	356	239	142	158	128	108	116	264	179	1893	340
25.	326	361	296	147	148	117	117	110	257	377	722	314
26.	293	367	628	149	144	168	106	103	247	1000	572	300
27.	272	342	728	142	140	151	97	96	227	1974	472	282
28.	254	1312	736	136	133	136	98	91	213	2448	421	264
29.	230		765	132	156	123	101	86	208	1531	393	257
30.	212		881	128	156	119	163	198	200	1380	381	254
31.	212		1121		147		145	244		1339		238

Überschreitungsdauer der Quellschüttung

Berichtsjahr(J) **Reihe(R): 1999-2007, Fehljahre: 4**

Tage	(J)	(R)	Tage	(J)	(R)	Tage	(J)	(R)	Tage	(J)	(R)
0	14032	14032	36	990	1060	182	280	208	329	120	61
1	6765	6250	55	698	738	205	245	171	347	106	48
2	5976	4657	73	559	549	228	208	143	356	96	36
3	4323	3991	91	484	456	251	171	120	360	86	33
6	3293	3286	114	392	360	274	155	101	362	69	30
9	2490	2608	137	362	300	292	145	84	364	63	27
18	1531	1778	160	325	251	310	137	73	365	59	25

Quellschüttung in l/s

Mon	I	II	III	IV	V	VI	VII	VIII	IX	X	XI	XII
Tag	04.	02.	25.	29.	05.	25.	28.	08.	03.	18.	19.	31.
Min	59	194	228	125	100	107	86	80	119	132	333	234
Mit	527	371	609	336	430	203	232	205	1308	445	747	506
Max	11.1*	2333	2218	1337	4925	2310	1527	1585	14.0*	3021	2680	1651
Tag	19.	28.	01.	01.	09.	10.	10.	12.	07.	28.	23.	06.

Wassertemperatur in °C

Mon	I	II	III	IV	V	VI	VII	VIII	IX	X	XI	XII
Tag	27.	11.	20.	17.	01.	01.	04.	18.	02.	31.	30.	29.
Min	7.2	7.3	7.2	7.2	7.2	7.4	7.4	7.4	7.5	7.5	7.3	7.3
Mit	7.4	7.3	7.2	7.2	7.3	7.4	7.5	7.5			7.4	7.4
Max	7.5	7.4	7.3	7.3	7.4	7.5	7.5	7.5	7.7	7.7	7.5	7.4
Tag	07.	04.	03.	02.	10.	10.	26.	07.	07.	27.	12.	06.

Leitfähigkeit in µS/cm

Mon	I	II	III	IV	V	VI	VII	VIII	IX	X	XI	XII
Tag	20.	01.	10.	09.	11.	11.	02.	15.	07.	30.	26.	01.
Min	224	265	254	257	241	265	273	278	212	272	269	273
Mit	269	278	265	262	261	270	283	287			279	281
Max	291	284	282	280	275	276	292	293	304	295	293	288
Tag	06.	13.	30.	01.	09.	10.	29.	03.	06.	26.	12.	31.

Trübung

Mon	I	II	III	IV	V	VI	VII	VIII	IX	X	XI	XII
Tag												
Min												
Mit												
Max												
Tag												

Mittelwerte und Extremwerte

	Schüttung		Temperatur		Leitfähigkeit		Trübung	
	Wert	Datum	Wert	Datum	Wert	Datum	Wert	Datum
Berichtsjahr								
Min	59	04.01.07	7.2	20.03.07	212	07.09.07		
Mit	492		7.4		274			
Max	14032	07.09.07	7.7	07.09.07	304	06.09.07		
Reihe 1999-2007								
Min	25	08.07.03	6.9	25.04.00	200	07.08.06		
Mit			7.4		278			
Max	14032	07.09.07	7.7	07.09.07	312	18.09.01		

QUELLSCHÜTTUNG _____ / LEITFÄHIGKEIT .....

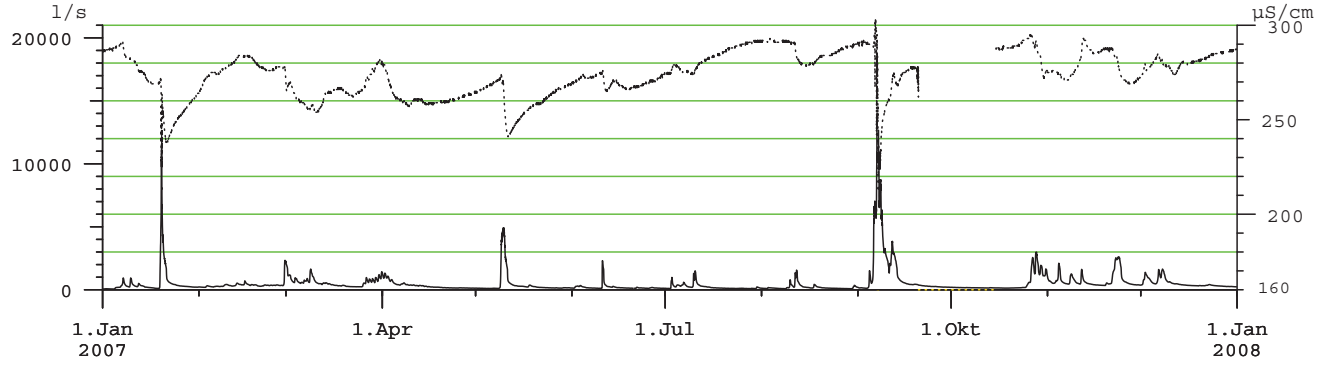

WASSERTEMPERATUR
(Tagesmittel)

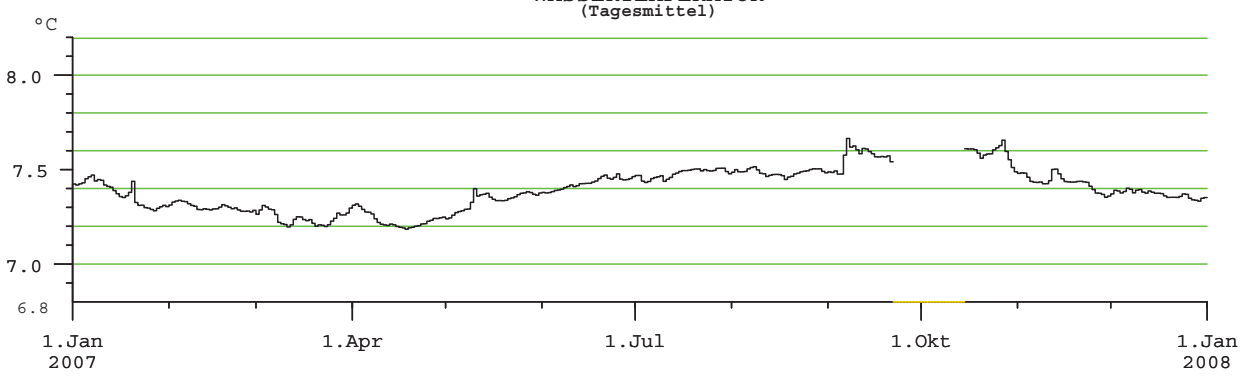

Anmerkungen

derzeit keine Trübungsmessung
gerätetechnisch bedingte Datenausfälle
Messstelle wurde beim Hochwasser am 7.9. überflutet

Hauptwerte der Quellschüttung, Wassertemperatur, Leitfähigkeit und Trübung

Nr.: 55 **GROßE MÜHLQUELLE** Mst.Nr.: **395574**

Gewässer: **Erlauf** Kat.Gemeinde: **Nestelberg** Seehöhe: **540.00** m.ü.A.

Art: **Karstquelle** Gebirgsgruppe: **Ötscher** Beobachtungsbeginn: **1995**

Quellschüttung: Tagesmittel in l/s

Tag	I	II	III	IV	V	VI	VII	VIII	IX	X	XI	XII
1.	126	237	1690	1304	193	223	97	156	96	345	1203	543
2.	238	219	1631	1364	177	311	94	121	95	321	866	949
3.	170	387	1370	1178	165	240	96	144	86	302	738	1176
4.	156	361	1635	911	160	208	116	218	398	285	1108	1157
5.	321	288	1267	610	159	228	242	176	684	274	1123	797
6.	543	324	1033	544	162	240	463	133	2268	284	796	1018
7.	848	319	1059	572	165	204	432	113	2597	266	742	1381
8.	660	323	1094	545	169	184	260	114	2385	247	1337	1531
9.	446	364	1299	479	1475	165	223	213	2282	230	1600	1279
10.	651	357	1061	453	1929	147	837	483	2086	218	1271	1106
11.	515	314	723	431	1384	134	636	355	2209	205	1086	898
12.	565	350	620	411	803	130	400	691	2282	197	1447	761
13.	526	727	587	407	532	120	381	590	2023	209	1101	622
14.	447	654	554	382	444	190	309	359	1830	215	839	556
15.	439	841	529	362	385	226	256	271	1602	193	690	510
16.	378	970	486	340	353	162	219	231	1380	182	586	476
17.	307	576	451	325	327	135	183	192	1177	173	520	438
18.	266	477	455	314	392	120	154	190	994	166	489	415
19.	1257	416	492	300	335	108	136	162	988	159	471	388
20.	2037	366	448	286	301	101	125	160	889	157	489	368
21.	1617	358	394	277	273	345	114	212	734	160	464	357
22.	1135	412	343	263	251	618	106	166	622	167	618	354
23.	813	412	316	256	234	275	95	131	546	181	1288	359
24.	657	411	304	255	213	202	92	111	487	193	1685	343
25.	499	427	289	251	198	163	92	94	459	300	1373	320
26.	418	475	379	236	184	181	78	84	444	611	1154	302
27.	367	515	499	230	176	170	69	79	431	1215	852	283
28.	324	1072	533	222	168	137	121	77	427	1756	677	269
29.	301		623	215	188	118	279	72	414	1710	604	265
30.	270		705	208	230	107	310	100	374	1561	553	261
31.	250		1021		251		241	116		1426		247

Überschreitungsdauer der Quellschüttung

Berichtsjahr(J) **Reihe(R): 1995-2007, Fehljahre: 5**

Tage	(J)	(R)	Tage	(J)	(R)	Tage	(J)	(R)	Tage	(J)	(R)
0	2874	3018	36	1271	1271	182	359	368	329	131	101
1	2385	2140	55	1059	1049	205	316	314	347	101	74
2	2282	1966	73	803	855	228	274	261	356	92	55
3	2282	1860	91	636	713	251	240	218	360	79	35
6	2086	1724	114	543	585	274	209	182	362	77	26
9	1929	1639	137	463	501	292	182	158	364	69	13
18	1602	1483	160	411	422	310	162	131	365	60	11

Quellschüttung in l/s

Mon	I	II	III	IV	V	VI	VII	VIII	IX	X	XI	XII
Tag	01.	02.	25.	30.	04.	21.	28.	29.	03.	20.	19.	31.
Min	92	208	266	197	152	90	60	69	82	154	447	237
Mit	566	462	770	465	399	196	234	204	1110	448	926	637
Max	2350	1843	1892	1446	2131	1213	1116	875	2874	1942	1849	1619
Tag	19.	28.	01.	02.	10.	21.	10.	12.	07.	28.	24.	08.

Wassertemperatur in °C

Mon	I	II	III	IV	V	VI	VII	VIII	IX	X	XI	XII
Tag	08.	17.	23.	01.	11.	23.	11.	14.	13.	27.	30.	23.
Min	6.6	6.7	6.8	6.9	7.1	7.4	7.4	7.5	7.3	7.0	6.8	6.7
Mit	6.9	6.9	6.9	7.1	7.4	7.6	7.6	7.7	7.4	7.3	6.9	6.8
Max	7.1	7.0	7.0	7.3	7.6	7.7	7.9	7.9	7.9	7.5	7.2	6.9
Tag	20.	04.	16.	30.	31.	21.	31.	01.	05.	09.	04.	08.

Leitfähigkeit in µS/cm

Mon	I	II	III	IV	V	VI	VII	VIII	IX	X	XI	XII
Tag	20.	16.	01.	02.	10.	22.	11.	13.	07.	29.	24.	08.
Min	202	271	224	254	201	277	287	313	213	226	241	263
Mit	325	337	311	317	330	379	367	372	319	339	313	328
Max	377	381	359	342	377	410	417	408	430	376	348	351
Tag	06.	27.	26.	07.	31.	20.	06.	22.	02.	15.	19.	02.

Trübung

Mon	I	II	III	IV	V	VI	VII	VIII	IX	X	XI	XII
Tag												
Min												
Mit												
Max												
Tag												

Mittelwerte und Extremwerte

	Schüttung		Temperatur		Leitfähigkeit		Trübung	
	Wert	Datum	Wert	Datum	Wert	Datum	Wert	Datum
Berichtsjahr								
Min	60	28.07.07	6.6	08.01.07	201	10.05.07		
Mit	534		7.2		337			
Max	2874	07.09.07	7.9	01.08.07	430	02.09.07		
Reihe 1995-2007								
Min	11	04.02.97	6.1	27.02.97	201	10.05.07		
Mit			7.0		356			
Max	3018	08.08.06	8.4	29.08.03	466	29.11.00		

QUELLSCHÜTTUNG _____ / LEITFÄHIGKEIT .....

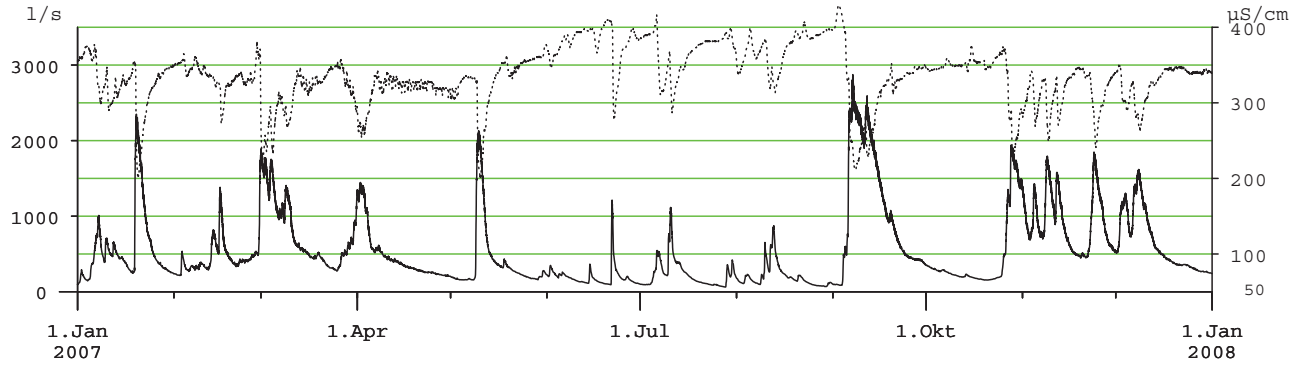

WASSERTEMPERATUR

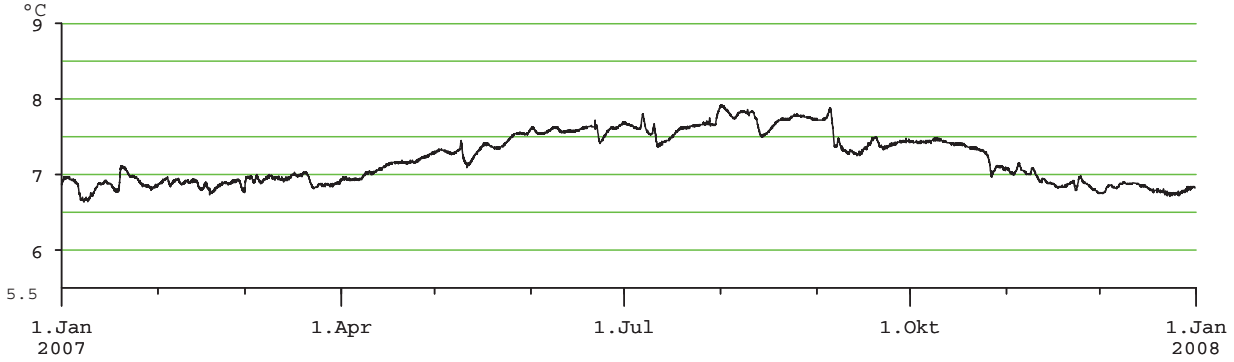

Anmerkungen

Leitfähigkeit zeigt bei Schüttungsspitzen kurzfristige Anstiege vor dem Abfall
derzeit keine Trübungsmessung

Hauptwerte der Quellschüttung, Wassertemperatur, Leitfähigkeit und Trübung

Nr.: 56 **ANTONIUSBRÜNDL** Mst.Nr.: **395616**

Gewässer: **Triesting** Kat.Gemeinde: **Pottenstein** Seehöhe: **330.00** m.ü.A.

Art: **Kluftquelle** Gebirgsgruppe: **Hoher Mandling - Waxeneck** Beobachtungsbeginn: **2007**

Quellschüttung: Tagesmittel in l/s

Tag	I	II	III	IV	V	VI	VII	VIII	IX	X	XI	XII
1.	91	91	93	98	98	101	76	69	68	86	86	91
2.	92	91	93	98	100	101	76	69	68	86	86	91
3.	91	91	93	98	100	101	75	69	68	86	86	91
4.	92	91	93	98	100	100	75	69	68	86	86	91
5.	91	91	93	98	101	100	74	69	68	86	86	91
6.	91	91	93	98	104	99	74	69	69	86	86	91
7.	91	91	93	98	105	97	73	69	122	86	86	91
8.	91	91	94	98	105	97	73	69	91	86	87	91
9.	91	91	94	98	106	96	73	70	89	85	87	91
10.	91	91	93	98	110	95	73	70	89	85	86	91
11.	91	91	93	98	112	94	73	70	88	85	87	91
12.	91	91	93	98	113	93	72	70	88	85	87	92
13.	91	91	93	98	112	91	72	70	88	85	88	93
14.	91	91	93	98	111	89	72	70	88	85	88	94
15.	91	91	94	97	110	87	71	69	88	85	88	95
16.	91	91	94	97	109	88	71	69	88	85	88	95
17.	91	91	94	97	109	88	71	69	87	85	89	95
18.	91	91	94	98	108	87	70	69	87	85	89	95
19.	92	92	95	98	108	87	70	69	87	85	89	95
20.	92	92	95	98	107	86	70	69	87	85	89	95
21.	92	92	95	98	106	85	69	69	87	85	89	96
22.	92	92	95	98	105	84	69	69	87	85	89	96
23.	92	92	95	99	104	84	69	69	87	85	89	96
24.	92	92	95	100	103	83	69	68	87	85	89	95
25.	91	92	96	99	103	82	70	68	87	85	89	95
26.	91	92	97	100	102	84	70	68	87	85	90	95
27.	92	92	98	99	102	83	69	68	87	85	90	94
28.	91	93	98	99	102	81	69	68	87	86	91	94
29.	92		98	99	102	78	69	68	86	86	91	94
30.	92		98	98	101	77	69	68	86	86	91	94
31.	91		98		101		69	68		85		94

Überschreitungsdauer der Quellschüttung

Berichtsjahr(J) **Reihe(R): 2006-2007, Fehljahre: 1**

Tage	(J)	(R)	Tage	(J)	(R)	Tage	(J)	(R)	Tage	(J)	(R)
0	633	633	36	100	100	182	91	91	329	69	69
1	113	113	55	98	98	205	89	89	347	69	69
2	112	112	73	97	97	228	87	87	356	68	68
3	112	112	91	95	95	251	86	86	360	68	68
6	110	110	114	93	93	274	85	85	362	68	68
9	108	108	137	92	92	292	83	83	364	68	68
18	104	104	160	91	91	310	72	72	365	68	68

Quellschüttung in l/s

Mon	I	II	III	IV	V	VI	VII	VIII	IX	X	XI	XII
Tag	04.	01.	04.	07.	01.	30.	24.	03.	01.	14.	01.	02.
Min	91	91	93	96	98	77	68	68	68	85	85	91
Mit	92	92	95	98	105	90	71	69	85	86	88	93
Max	93	93	99	101	113	102	77	70	633	87	91	97
Tag	01.	14.	29.	25.	12.	03.	01.	02.	07.	01.	30.	22.

Wassertemperatur in °C

Mon	I	II	III	IV	V	VI	VII	VIII	IX	X	XI	XII
Tag	02.	01.	28.	04.	15.	01.	07.	01.	12.	01.	28.	23.
Min	9.7	9.7	9.7	9.7	9.7	9.7	9.8	9.8	9.8	9.8	9.8	9.7
Mit	9.7	9.8	9.8	9.8	9.7	9.8	9.8	9.8	9.8	9.8	9.8	9.7
Max	9.8	9.8	9.9	9.9	9.9	9.9	10.0	10.0	10.2	9.9	9.8	9.8
Tag	30.	01.	18.	28.	01.	10.	15.	01.	07.	21.	01.	06.

Leitfähigkeit in µS/cm

Mon	I	II	III	IV	V	VI	VII	VIII	IX	X	XI	XII
Tag	12.	09.	01.	22.	01.	22.	24.	27.	07.	20.	05.	01.
Min	537	537	538	538	538	539	537	536	449	537	538	544
Mit	538	538	539	540	546	542	540	538	542	539	541	548
Max	543	540	543	543	553	545	544	541	555	541	545	553
Tag	20.	17.	25.	28.	14.	01.	15.	05.	09.	01.	28.	22.

Trübung

Tag												
Min												
Mit												
Max												
Tag												

Mittelwerte und Extremwerte

	Schüttung		Temperatur		Leitfähigkeit		Trübung	
	Wert	Datum	Wert	Datum	Wert	Datum	Wert	Datum
Berichtsjahr								
Min	68	03.08.07	9.7	15.05.07	449	07.09.07		
Mit	89		9.8		541			
Max	633	07.09.07	10.2	07.09.07	555	09.09.07		
Reihe 2006-2007								
Min	68	03.08.07	9.4	31.03.06	449	07.09.07		
Mit			9.8		541			
Max	633	07.09.07	10.2	07.09.07	580	29.03.06		

QUELLSCHÜTTUNG _____ / LEITFÄHIGKEIT .....
(Tagesmittel)

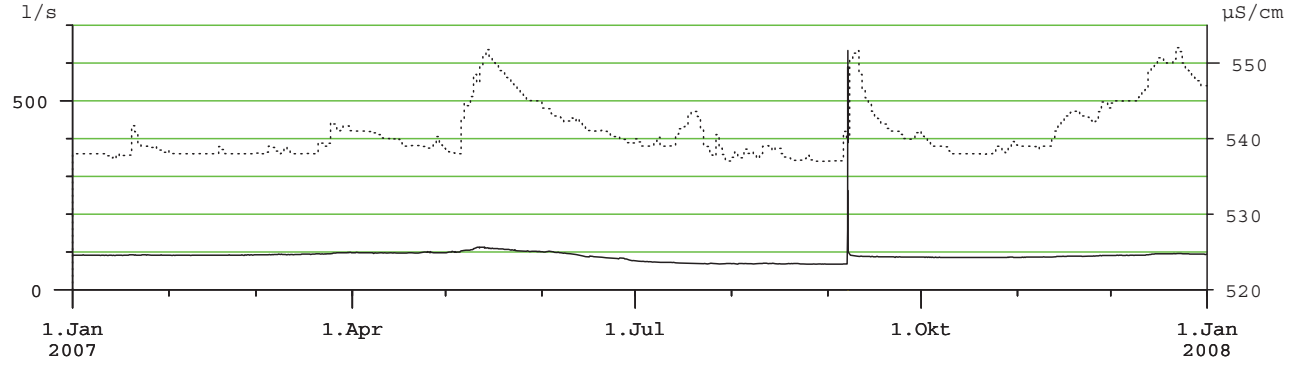

WASSERTEMPERATUR
(Tagesmittel)

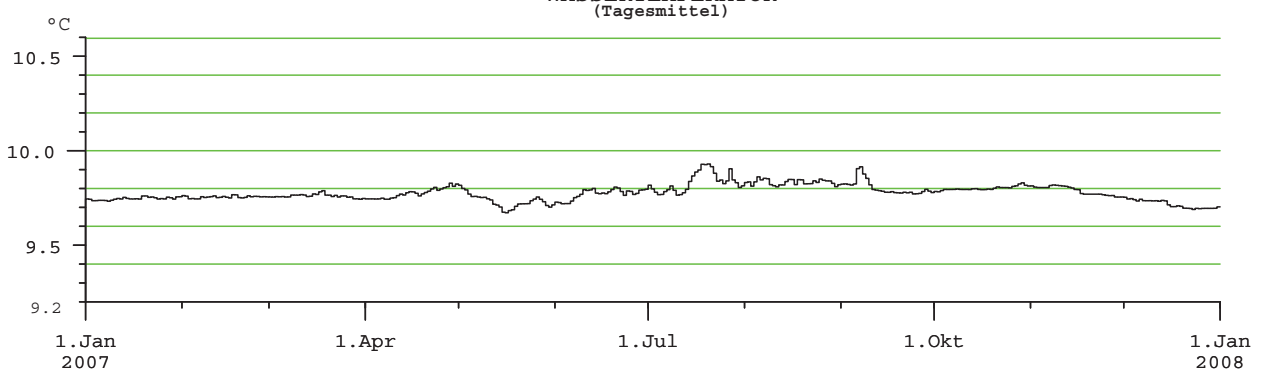

Anmerkungen

derzeit keine Trübungsmessung
Messstelle wurde beim Hochwasser am 7. 9. überflutet

Hauptwerte der Quellschüttung, Wassertemperatur, Leitfähigkeit und Trübung

Nr.: 57 **FISCHA-DAGNITZ QUELLE** Mst.Nr.: **396135**

Gewässer: **Fischa** Kat.Gemeinde: **Ebenfurth** Seehöhe: **229.78** m.ü.A.

Art: **Porengrundwasserquelle** Gebirgsgruppe: **Hainburger Berge und südl** Beobachtungsbeginn: **1976**

Quellschüttung: Tagesmittel in l/s

Tag	I	II	III	IV	V	VI	VII	VIII	IX	X	XI	XII
1.	391	421	387	452	363	345	336	307	319	484	451	551
2.	389	409	383	453	340	344	332	306	317	485	458	550
3.	387	410	386	461	338	343	331	305	316	484	466	549
4.	385	398	408	462	333	342	332	304	314	483	470	550
5.	383	399	412	463	334	341	333	302	314	481	473	542
6.	381	399	409	464	347	339	334	300	325	475	478	545
7.	379	399	406	461	345	338	335	299	350	470	486	549
8.	382	399	394	456	343	337	336	297	390	464	488	553
9.	382	399	381	454	342	336	338	296	435	458	489	557
10.	381	398	381	453	340	335	346	294	458	454	491	561
11.	380	396	381	449	338	334	353	298	469	452	492	565
12.	360	395	380	436	337	333	354	309	488	451	493	569
13.	356	394	380	437	335	332	351	307	501	450	495	576
14.	355	393	380	439	333	330	349	306	512	449	496	582
15.	354	395	379	441	332	329	347	304	512	447	495	578
16.	366	407	379	442	330	328	345	299	515	442	493	574
17.	374	424	379	446	339	327	342	301	514	437	492	570
18.	379	418	379	457	358	330	337	305	513	431	495	569
19.	382	406	396	454	357	334	332	305	512	426	561	579
20.	403	393	396	396	356	337	327	305	512	422	580	579
21.	413	384	396	364	355	350	322	304	511	417	574	579
22.	423	388	396	362	354	369	317	303	510	413	576	579
23.	431	390	424	359	353	366	313	303	510	406	577	579
24.	426	393	436	357	352	363	309	302	509	401	569	558
25.	421	395	441	357	352	360	305	301	507	402	555	546
26.	415	398	446	356	351	356	301	311	500	412	554	546
27.	410	395	452	356	350	353	302	326	493	391	554	546
28.	409	391	456	356	349	350	309	325	486	405	553	545
29.	425		456	359	348	346	309	323	480	424	552	538
30.	426		454	361	347	341	308	322	481	435	551	532
31.	428		453		346		307	320		443		525

Überschreitungsdauer der Quellschüttung

Berichtsjahr(J) Reihe(R): 1976-2007

Tage	(J)	(R)	Tage	(J)	(R)	Tage	(J)	(R)	Tage	(J)	(R)
0	590	705	36	546	507	182	394	377	329	314	263
1	580	673	55	501	484	205	381	364	347	304	238
2	579	652	73	484	462	228	360	350	356	301	224
3	579	637	91	461	449	251	352	331	360	299	213
6	579	610	114	447	428	274	342	315	362	297	202
9	576	596	137	424	406	292	336	300	364	294	188
18	561	545	160	405	393	310	330	284	365	292	118

Quellschüttung in l/s

Mon	I	II	III	IV	V	VI	VII	VIII	IX	X	XI	XII
Tag	16.	21.	18.	28.	05.	17.	27.	11.	05.	27.	01.	31.
Min	353	381	362	355	327	327	297	292	313	379	447	522
Mit	393	400	406	419	345	342	329	306	452	442	515	559
Max	432	430	457	469	372	371	356	327	519	485	590	583
Tag	23.	01.	28.	07.	05.	21.	12.	26.	14.	02.	24.	14.

Wassertemperatur in °C

Mon	I	II	III	IV	V	VI	VII	VIII	IX	X	XI	XII
Tag	25.	26.	16.	03.	01.	01.	01.	01.	06.	15.	10.	29.
Min	11.2	11.1	11.1	11.1	11.1	11.2	11.4	11.6	11.7	11.7	11.6	11.5
Mit	11.4	11.3	11.3	11.3	11.3	11.4	11.6	11.8	11.9	11.9	11.8	11.7
Max	11.6	11.5	11.6	11.6	11.5	11.7	11.9	12.0	12.0	12.0	11.9	11.8
Tag	07.	05.	07.	06.	07.	21.	22.	16.	01.	01.	01.	01.

Leitfähigkeit in µS/cm

Mon	I	II	III	IV	V	VI	VII	VIII	IX	X	XI	XII
Tag	25.	05.	01.	13.	05.	01.	14.	11.	18.	17.	17.	19.
Min	598	598	598	596	588	601	600	599	588	589	581	580
Mit	605	604	604	602	604	606	607	607	599	597	590	586
Max	611	607	607	606	608	610	610	610	609	602	599	591
Tag	10.	07.	02.	19.	27.	24.	03.	07.	07.	25.	01.	01.

Trübung

Mon	I	II	III	IV	V	VI	VII	VIII	IX	X	XI	XII
Tag												
Min												
Mit												
Max												
Tag												

Mittelwerte und Extremwerte

	Schüttung		Temperatur		Leitfähigkeit		Trübung	
	Wert	Datum	Wert	Datum	Wert	Datum	Wert	Datum
Berichtsjahr								
Min	292	11.08.07	11.1	26.02.07	580	19.12.07		
Mit	409		11.5		601			
Max	590	24.11.07	12.0	16.08.07	611	10.01.07		
Reihe 1976-2007								
Min	118	16.10.02	9.0	12.03.78	552	21.05.05		
Mit	384		10.7		580			
Max	705	11.07.97	12.1	04.11.03	611	10.01.07		

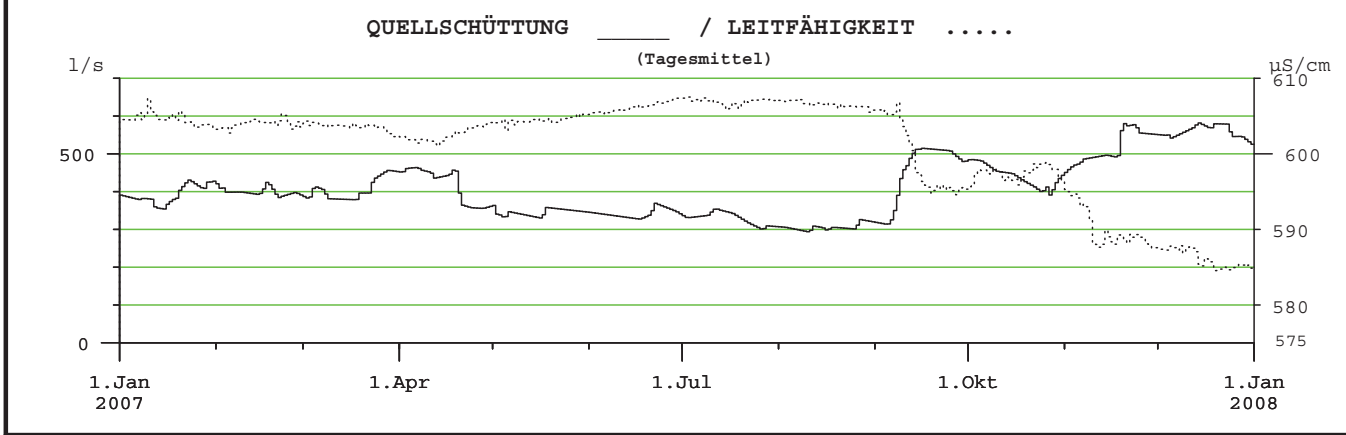

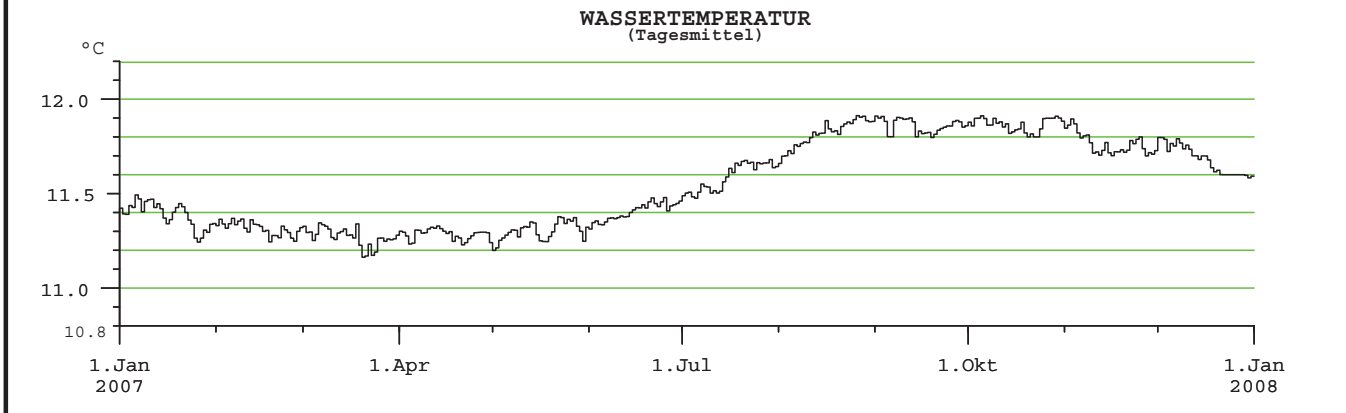

Anmerkungen

derzeit keine Trübungsmessung

Hauptwerte der Quellschüttung, Wassertemperatur, Leitfähigkeit und Trübung

Nr.: 58 **GEYERQUELLE** Mst.Nr.: **395095**

Gewässer: **Bügelbach** Kat.Gemeinde: **Aigen** Seehöhe: **877.20** m.ü.A.

Art: **Hangschuttquelle** Gebirgsgruppe: **Mühlviertel zwischen Staa** Beobachtungsbeginn: **1998**

Quellschüttung: Tagesmittel in l/s

Tag	I	II	III	IV	V	VI	VII	VIII	IX	X	XI	XII
1.	11	19	21	26	18	14	16	21	15	20	15	18
2.	11	19	22	26	17	14	16	21	15	20	15	19
3.	11	19	23	26	17	14	16	21	15	20	15	19
4.	11	19	26	26	17	13	16	20	15	20	15	20
5.	11	19	27	25	16	13	17	20	15	19	15	20
6.	11	19	27	25	16	13	19	20	16	19	15	20
7.	12	19	28	25	16	13	19	19	17	19	15	21
8.	12	19	28	25	16	13	19	19	16	19	15	22
9.	12	19	28	25	16	13	19	19	16	19	16	22
10.	12	19	28	25	16	13	20	19	16	19	16	23
11.	12	18	28	24	16	14	21	19	18	19	16	24
12.	12	18	28	24	15	16	21	18	19	18	16	25
13.	12	19	28	24	15	15	22	18	19	18	16	26
14.	13	19	27	23	15	15	22	18	20	18	16	27
15.	13	19	27	23	15	15	23	18	21	18	16	27
16.	13	19	27	23	15	15	24	18	21	18	16	27
17.	14	19	27	23	15	15	24	17	22	18	17	27
18.	14	18	27	22	15	15	24	17	22	17	17	27
19.	15	19	27	22	15	16	24	17	22	17	17	27
20.	16	19	27	22	15	16	24	17	22	17	17	26
21.	16	19	27	21	15	16	24	17	22	17	17	26
22.	17	19	27	21	15	17	24	17	22	17	17	26
23.	17	19	27	20	14	17	24	16	22	17	17	26
24.	18	19	26	20	14	17	23	16	22	17	17	26
25.	19	19	26	20	14	17	23	16	21	16	18	25
26.	19	19	26	19	14	17	23	16	21	16	18	25
27.	19	19	26	19	14	17	23	16	21	16	18	25
28.	19	20	26	19	14	16	23	16	21	16	18	25
29.	19		26	18	14	16	22	15	21	16	18	24
30.	19		26	18	14	16	22	15	20	16	18	24
31.	19		26		14		22	15		15		24

Überschreitungsdauer der Quellschüttung

Berichtsjahr(J) **Reihe(R): 1998-2007, Fehljahre: 1**

Tage	(J)	(R)	Tage	(J)	(R)	Tage	(J)	(R)	Tage	(J)	(R)
0	29	44	**36**	26	27	**182**	19	15	**329**	14	8
1	28	38	**55**	24	24	**205**	18	14	**347**	13	7
2	28	36	**73**	23	22	**228**	17	13	**356**	12	6
3	28	35	**91**	22	20	**251**	16	12	**360**	11	6
6	28	32	**114**	21	18	**274**	16	11	**362**	11	6
9	27	31	**137**	19	17	**292**	15	10	**364**	11	5
18	27	29	**160**	19	16	**310**	15	9	**365**	10	5

Quellschüttung in l/s

Mon	I	II	III	IV	V	VI	VII	VIII	IX	X	XI	XII
Tag	01.	10.	01.	30.	30.	08.	03.	30.	04.	30.	06.	01.
Min	10	18	20	17	13	12	15	15	14	15	14	18
Mit	15	19	26	23	15	15	21	18	19	18	17	24
Max	20	20	29	27	18	19	25	22	23	21	19	28
Tag	26.	28.	10.	01.	01.	11.	19.	01.	18.	01.	29.	15.

Wassertemperatur in °C

Mon	I	II	III	IV	V	VI	VII	VIII	IX	X	XI	XII
Tag	25.	28.	29.	21.	02.	01.	01.	30.	01.	01.	28.	19.
Min	6.1	6.0	5.8	5.8	5.8	5.9	6.1	6.2	6.2	6.3	6.2	6.1
Mit	6.2	6.1	5.9	5.8	5.8	6.0	6.2	6.3	6.3	6.3	6.3	6.1
Max	6.3	6.2	6.1	5.9	5.9	6.3	6.4	6.3	6.4	6.4	6.4	6.3
Tag	10.	20.	06.	12.	25.	21.	19.	06.	11.	01.	03.	01.

Leitfähigkeit in µS/cm

Mon	I	II	III	IV	V	VI	VII	VIII	IX	X	XI	XII
Tag	18.	17.	27.	28.	31.	08.	31.	02.	01.	01.	03.	04.
Min	27	27	27	26	26	26	26	26	26	27	27	28
Mit	27	27	27	26	26	26	27	26	27	27	28	28
Max	28	27	27	27	27	30	27	26	27	28	28	28
Tag	07.	02.	01.	01.	05.	11.	19.	03.	25.	23.	22.	11.

Trübung in FNU

Mon	I	II	III	IV	V	VI	VII	VIII	IX	X	XI	XII
Tag	01.	01.	01.	01.	01.	01.	01.	01.	01.	01.	01.	01.
Min	0.0	0.0	0.0	0.0	0.0	0.0	0.0	0.0	0.0	0.0	0.0	0.0
Mit	0.0	0.0	0.0	0.0	0.0	0.0	0.0	0.0	0.0	0.0	0.0	0.0
Max	0.5	0.2	2.4	0.2	0.2	0.4	1.0	0.4	0.8	0.6	0.4	1.0
Tag	23.	02.	18.	01.	03.	21.	08.	03.	06.	31.	27.	11.

Mittelwerte und Extremwerte

	Schüttung		Temperatur		Leitfähigkeit		Trübung	
	Wert	Datum	Wert	Datum	Wert	Datum	Wert	Datum
Berichtsjahr								
Min	10	01.01.07	5.8	21.04.07	26	31.05.07	0.0	01.01.07
Mit	19		6.1		27		0.0	
Max	29	10.03.07	6.4	11.09.07	30	11.06.07	2.4	18.03.07
Reihe 1998-2007								
Min	5	02.03.06	4.4	10.03.00	20	24.04.99	0.0	03.07.98
Mit	16		5.9		26		0.3	
Max	44	23.03.02	6.9	12.08.02	33	10.03.00	46.1	24.04.00

QUELLSCHÜTTUNG _____ / LEITFÄHIGKEIT .....

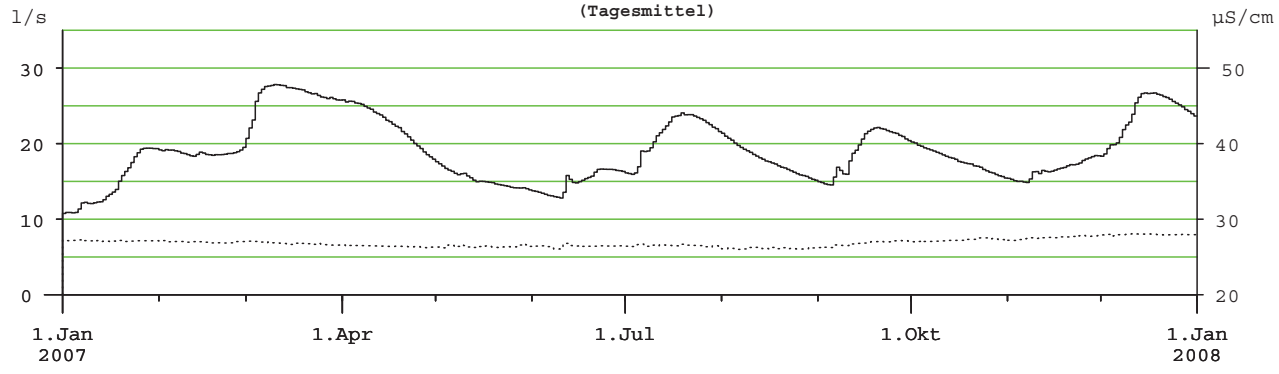

WASSERTEMPERATUR _____ / TRÜBUNG .....

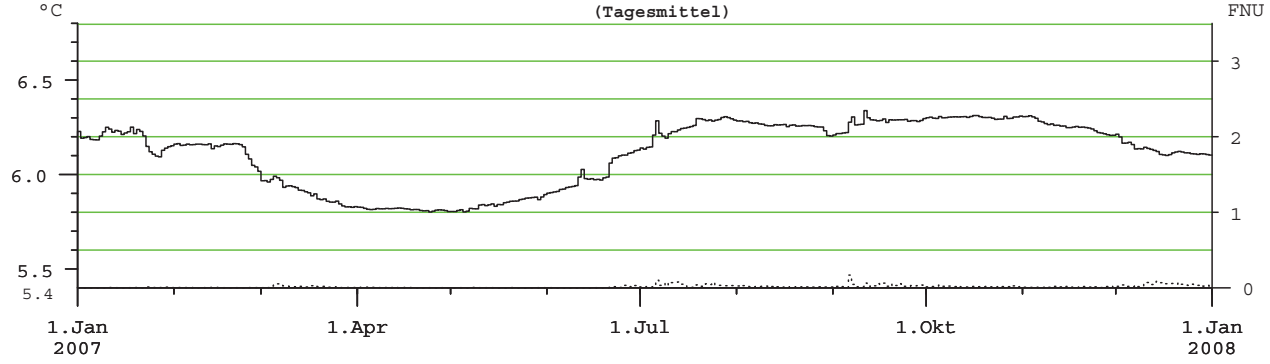

Anmerkungen

Hauptwerte der Quellschüttung, Wassertemperatur, Leitfähigkeit und Trübung

Nr.: 59 **WASSERALMQUELLE** Mst.Nr.: **396077**

Gewässer: **Naßbach** Kat.Gemeinde: **Schwarzau im Gebirge** Seehöhe: **802.20** m.ü.A.

Art: **Karstquelle** Gebirgsgruppe: **Schneealpe** Beobachtungsbeginn: **1995**

Quellschüttung: Tagesmittel in l/s

Tag	I	II	III	IV	V	VI	VII	VIII	IX	X	XI	XII
1.	201	159	138	165	298	243	181	150	148	362	294	246
2.	130	156	141	172	279	237	180	148	136	343	266	244
3.	129	154	141	185	268	229	178	147	135	324	267	245
4.	128	152	141	190	267	224	176	145	144	303	298	245
5.	127	151	141	186	278	220	175	144	426	286	330	243
6.	126	150	144	195	284	218	181	143	747	279	321	241
7.	125	149	161	213	279	217	183	142	958	272	284	239
8.	125	148	189	228	279	213	178	141	1135	265	263	237
9.	126	146	187	236	304	209	183	140	1019	259	262	237
10.	139	145	166	259	387	204	213	139	894	253	257	237
11.	147	144	158	294	442	201	226	140	900	248	250	234
12.	144	143	159	307	412	198	206	142	950	243	247	228
13.	139	142	173	346	368	196	191	140	885	238	243	222
14.	136	141	197	441	370	209	183	138	774	233	240	217
15.	134	140	212	507	359	218	178	137	759	229	237	213
16.	133	139	211	472	314	211	175	135	719	224	233	209
17.	131	138	202	429	300	219	173	134	677	220	230	205
18.	131	137	203	413	300	221	171	133	687	217	228	201
19.	169	136	211	385	294	207	169	132	636	213	224	197
20.	269	135	200	374	287	200	168	137	546	209	220	193
21.	323	134	184	370	268	201	166	143	517	206	217	190
22.	262	134	175	365	248	201	165	141	486	203	219	188
23.	208	133	171	363	243	197	164	137	458	200	236	186
24.	196	133	164	377	240	194	163	134	431	197	261	183
25.	186	132	160	377	238	191	161	132	412	196	300	181
26.	179	132	153	423	238	190	159	131	405	203	328	179
27.	173	132	154	413	240	188	157	130	400	250	331	177
28.	169	134	163	338	240	186	155	130	394	310	296	174
29.	166		163	328	240	185	154	129	394	351	257	173
30.	161		163	316	240	183	153	133	383	370	252	171
31.	161		164		242		151	149		343		170

Überschreitungsdauer der Quellschüttung

Berichtsjahr(J) Reihe(R): 1995-2007

Tage	(J)	(R)	Tage	(J)	(R)	Tage	(J)	(R)	Tage	(J)	(R)
0	1150	1416	36	383	431	182	203	195	329	136	118
1	1019	842	55	328	375	205	190	177	347	132	106
2	958	778	73	294	335	228	179	160	356	130	96
3	950	739	91	265	300	251	168	149	360	127	93
6	885	627	114	243	264	274	156	140	362	126	91
9	747	594	137	233	236	292	147	134	364	125	89
18	472	524	160	217	214	310	141	127	365	125	80

Quellschüttung in l/s

Mon	I	II	III	IV	V	VI	VII	VIII	IX	X	XI	XII
Tag	08.	25.	01.	01.	26.	30.	31.	30.	03.	26.	22.	31.
Min	125	132	136	164	236	182	150	128	135	195	215	170
Mit	160	141	170	322	292	207	175	138	585	259	263	210
Max	323	160	213	514	446	243	236	159	1150	372	339	249
Tag	22.	01.	16.	16.	11.	01.	11.	31.	09.	01.	06.	01.

Wassertemperatur in °C

Mon	I	II	III	IV	V	VI	VII	VIII	IX	X	XI	XII
Tag	20.	02.	08.	14.	10.	27.	10.	06.	10.	01.	04.	04.
Min	5.5	5.7	5.7	5.4	5.4	5.3	5.3	5.4	5.2	5.5	5.5	5.7
Mit	5.7	5.8	5.8	5.6	5.6		5.4	5.5	5.5	5.6	5.6	
Max	5.8	5.8	5.9	5.9	5.7	5.7	5.5	5.7	6.3	5.7	5.7	5.7
Tag	16.	02.	05.	13.	05.	03.	26.	25.	06.	09.	21.	04.

Leitfähigkeit in µS/cm

Mon	I	II	III	IV	V	VI	VII	VIII	IX	X	XI	XII
Tag								31.	07.	28.	25.	05.
Min								255	197	245	256	270
Mit									248	268	268	272
Max								258	266	272	271	274
Tag								26.	30.	19.	17.	24.

Trübung in FNU

Mon	I	II	III	IV	V	VI	VII	VIII	IX	X	XI	XII
Tag	31.	15.	01.	01.	02.	30.	29.	02.	27.	22.	02.	15.
Min	0.1	0.1	0.1	0.1	0.1	0.1	0.1	0.1	0.2	0.1	0.1	0.1
Mit	0.2	0.1	0.1	0.2	0.2		0.1	0.2	0.7	0.2	0.2	0.2
Max	1.2	0.2	0.2	3.6	0.9	0.2	0.2	0.2	11.3	0.4	0.9	0.2
Tag	19.	03.	15.	13.	10.	27.	11.	31.	07.	28.	27.	30.

Mittelwerte und Extremwerte

	Schüttung		Temperatur		Leitfähigkeit		Trübung	
	Wert	Datum	Wert	Datum	Wert	Datum	Wert	Datum
Berichtsjahr								
Min	125	08.01.07	5.2	10.09.07	197	07.09.07	0.1	01.04.07
Mit	243		5.6				0.2	
Max	1150	09.09.07	6.3	06.09.07	274	24.12.07	11.3	07.09.07
Reihe 1995-2007								
Min	80	26.11.03	5.1	29.04.96	134	28.04.00	0.0	07.01.97
Mit	240		5.6				0.2	
Max	1416	08.08.06	6.3	06.09.07	369	12.10.97	11.3	07.09.07

QUELLSCHÜTTUNG _____ / LEITFÄHIGKEIT .....

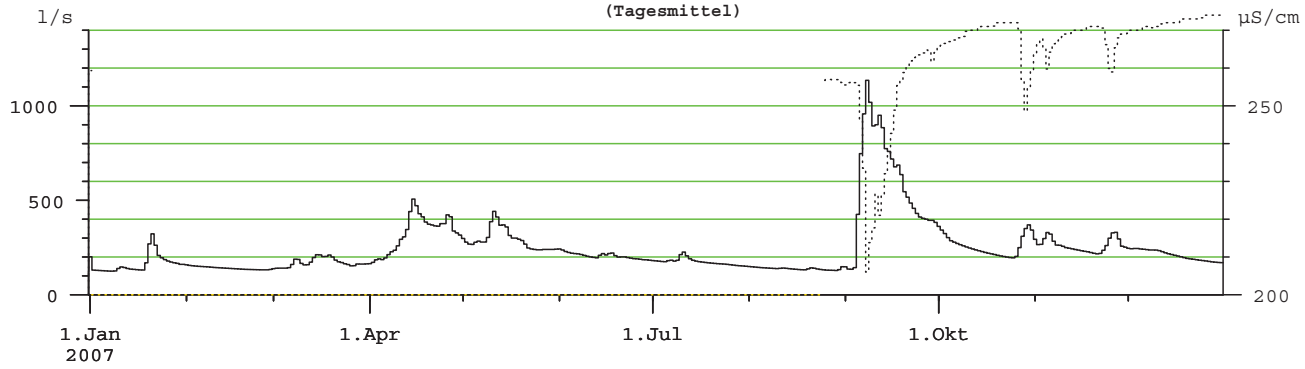

WASSERTEMPERATUR _____ / TRÜBUNG .....

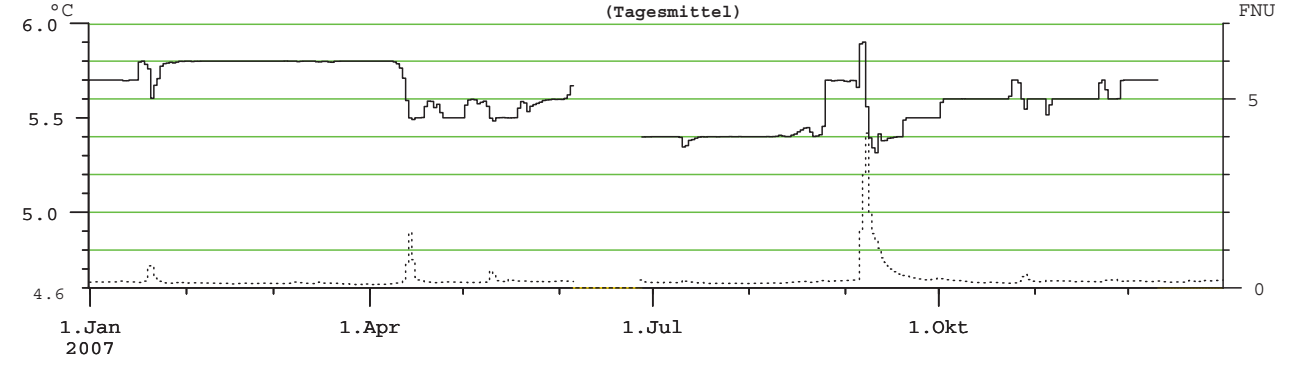

Anmerkungen

beiSchüttung nur Tagesmittel vorhanden, die anderen Parameter kontinuierlich alle 10 Minuten gemessen
Datenausfälle bedingt durch Einbau neuer Sensorik

Hauptwerte der Quellschüttung, Wassertemperatur, Leitfähigkeit und Trübung

Nr.: 60 **URSULAQUELLE** Mst.Nr.: **395582**

Gewässer: **Pitten** Kat.Gemeinde: **Petersbaumgarten** Seehöhe: **420.00** m.ü.A.

Art: **Karstquelle** Gebirgsgruppe: **Bucklige Welt östlich der** Beobachtungsbeginn: **1995**

Quellschüttung: Tagesmittel in l/s

Tag	I	II	III	IV	V	VI	VII	VIII	IX	X	XI	XII
1.	18	18	19					10	9	20	31	25
2.	18	18	19					9	9	20	31	25
3.	18	18	18					9	8	19	31	26
4.	18	18	17					11	11	19	32	25
5.	18	17	17					9	10	19	31	24
6.	18	18	17					9	11	20	30	24
7.	18	18	16					8	15	19	29	24
8.	17	17	18					8	18	18	29	25
9.	17	18	19					8	21	18	29	24
10.	17	17	18					8	23	17	28	24
11.	17	17	18				16	10	25	17	27	23
12.	17	17	18				18	10	26	17	27	22
13.	17	17	18				19	9	27	17	26	22
14.	16	16	18				18	8	28	17	26	22
15.	16	16	17				17	7	27	17	25	21
16.	16	17					15	6	26	17	25	21
17.	15	17					13	6	26	16	25	21
18.	14	17					12	8	26	16	25	20
19.	18	17					11	7	25	16	24	19
20.	20	17					10	8	23	16	24	19
21.	18	17					9	11	23	18	24	19
22.	18	16					8	11	22	19	24	23
23.	18	16					8	11	20	23	26	30
24.	18	16					7	9	19	26	27	29
25.	17	16					9	8	18	27	28	27
26.	16	17					7	7	17	29	27	26
27.	16	19					7	6	18	30	27	24
28.	17	19					8	5	20	33	26	22
29.	18						10	5	20	32	26	22
30.	18						11	9	20	33	25	28
31.	18						10	10		32		28

Überschreitungsdauer der Quellschüttung

Berichtsjahr(J) Reihe(R): 1996-2007, Fehljahre: 7

Tage	(J)	(R)	Tage	(J)	(R)	Tage	(J)	(R)	Tage	(J)	(R)
0		43	**36**		23	**182**		11	**329**		7
1		32	**55**		21	**205**		11	**347**		7
2		31	**73**		19	**228**		11	**356**		6
3		30	**91**		18	**251**		10	**360**		6
6		29	**114**		15	**274**		9	**362**		5
9		28	**137**		13	**292**		9	**364**		5
18		25	**160**		12	**310**		8	**365**		4

Quellschüttung in l/s

Mon	I	II	III	IV	V	VI	VII	VIII	IX	X	XI	XII
Tag	**17.**	**13.**	**06.**				**27.**	**29.**	**03.**	**20.**	**19.**	**20.**
Min	13	16	16				6	5	8	16	21	18
Mit	17	17						8	20	21	27	24
Max	25	20	21				19	12	28	37	33	35
Tag	**19.**	**28.**	**08.**				**12.**	**21.**	**13.**	**28.**	**04.**	**23.**

Wassertemperatur in °C

Mon	I	II	III	IV	V	VI	VII	VIII	IX	X	XI	XII
Tag	**30.**	**27.**	**01.**				**14.**	**09.**	**30.**	**28.**	**30.**	**30.**
Min	7.9	7.7	7.7				9.4	9.4	9.7	9.1	8.3	7.3
Mit	8.1	7.9						9.6	9.8	9.5	8.7	8.1
Max	8.2	7.9	8.0				9.6	9.9	9.9	9.8	9.1	8.4
Tag	**22.**	**15.**	**14.**				**30.**	**30.**	**01.**	**06.**	**01.**	**04.**

Leitfähigkeit in µS/cm

Mon	I	II	III	IV	V	VI	VII	VIII	IX	X	XI	XII
Tag	**19.**	**27.**	**09.**				**11.**	**31.**	**12.**	**28.**	**24.**	**30.**
Min	208	211	212				243	239	219	204	209	194
Mit	225	221						261	231	225	215	222
Max	231	225	226				269	274	252	235	221	235
Tag	**26.**	**14.**	**08.**				**22.**	**18.**	**04.**	**03.**	**21.**	**20.**

Trübung

Mon	I	II	III	IV	V	VI	VII	VIII	IX	X	XI	XII
Tag												
Min												
Mit												
Max												
Tag												

Mittelwerte und Extremwerte

	Schüttung		Temperatur		Leitfähigkeit		Trübung	
	Wert	Datum	Wert	Datum	Wert	Datum	Wert	Datum
Berichtsjahr								
Min	5	**29.08.07**	7.3	**30.12.07**	194	**30.12.07**		
Mit								
Max	37	**28.10.07**	9.9	**30.08.07**	274	**18.08.07**		
Reihe 1996-2007								
Min	4	**07.03.96**	5.9	**28.02.06**	185	**19.01.96**		
Mit								
Max	43	**05.04.04**	10.2	**19.09.03**	291	**28.11.96**		

QUELLSCHÜTTUNG _____ / LEITFÄHIGKEIT .....

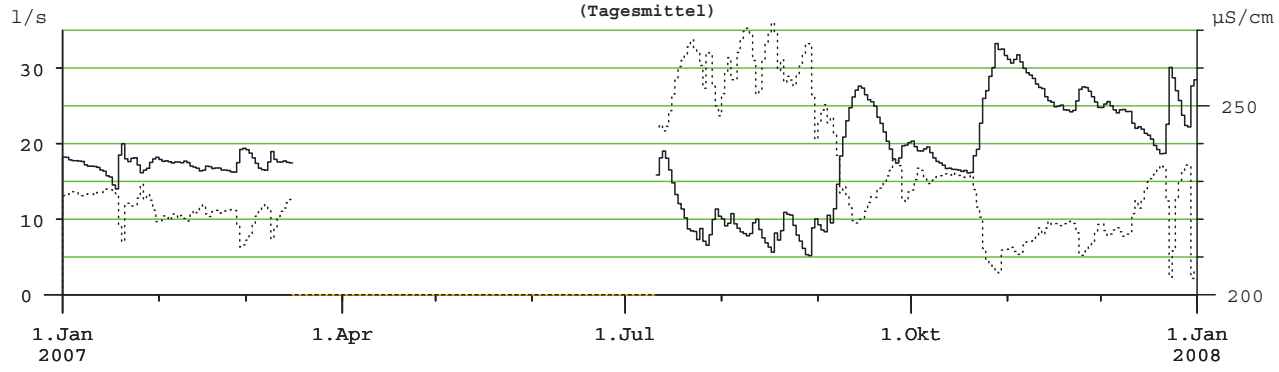

WASSERTEMPERATUR

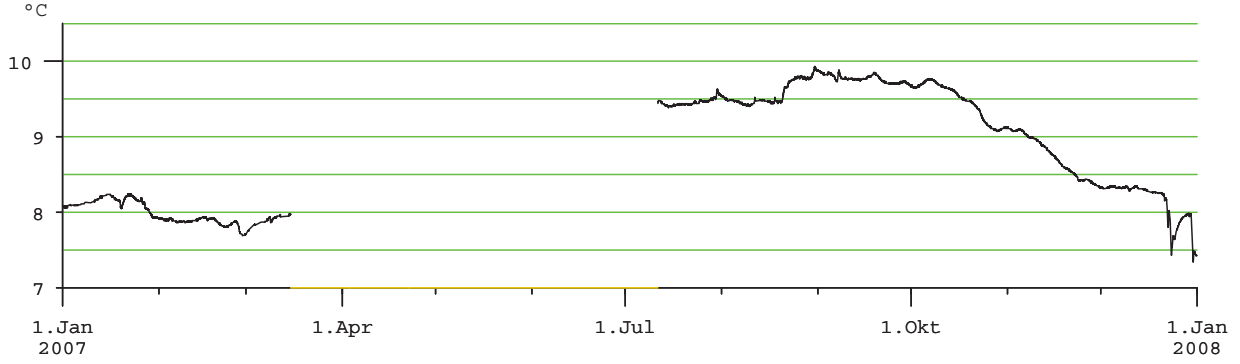

Anmerkungen

derzeit keine Trübungsmessung
gerätetechnisch bedingte Datenausfälle

Hauptwerte der Quellschüttung, Wassertemperatur, Leitfähigkeit und Trübung

Nr.: 61 **HEGNAUERBRÜNDL LINDGRABEN** Mst.Nr.: **396036**

Gewässer: **Mühlbach** Kat.Gemeinde: **Lindgraben** Seehöhe: **561.00** m.ü.A.

Art: Gebirgsgruppe: **Bucklige Welt östlich der** Beobachtungsbeginn: **2006**

Quellschüttung: Tagesmittel in l/s

Tag	I	II	III	IV	V	VI	VII	VIII	IX	X	XI	XII
1.	0.5	0.5	0.5	0.5	0.5	0.5	0.4	0.4	0.4	0.5	0.5	0.5
2.	0.5	0.4	0.4	0.5	0.5	0.5	0.4	0.4	0.4	0.5	0.5	0.5
3.	0.4	0.5	0.5	0.5	0.5	0.4	0.4	0.4	0.4	0.5	0.5	0.5
4.	0.5	0.5	0.5	0.4	0.5	0.5	0.4	0.4	0.4	0.5	0.5	0.5
5.	0.4	0.5	0.4	0.5	0.5	0.4	0.4	0.4	0.4	0.5	0.5	0.5
6.	0.5	0.5	0.5	0.5	0.5	0.5	0.4	0.4	0.5	0.5	0.5	0.5
7.	0.5	0.5	0.5	0.5	0.5	0.5	0.4	0.4	0.6	0.5	0.5	0.5
8.	0.5	0.5	0.5	0.5	0.5	0.5	0.5	0.4	0.5	0.5	0.5	0.5
9.	0.4	0.5	0.4	0.5	0.5	0.5	0.4	0.4	0.5	0.5	0.5	0.5
10.	0.5	0.5	0.4	0.5	0.5	0.4	0.4	0.4	0.5	0.5	0.5	0.5
11.	0.5	0.5	0.4	0.5	0.5	0.5	0.4	0.4	0.4	0.5	0.5	0.5
12.	0.5	0.5	0.5	0.5	0.5	0.5	0.4	0.4	0.5	0.5	0.5	0.6
13.	0.5	0.4	0.4	0.5	0.5	0.4	0.4	0.4	0.5	0.5	0.5	0.6
14.	0.4	0.4	0.5	0.5	0.5	0.4	0.5	0.4	0.5	0.5	0.5	0.6
15.	0.4	0.5	0.5	0.5	0.5	0.4	0.4	0.4	0.5	0.5	0.5	0.6
16.	0.5	0.4	0.5	0.5	0.4	0.4	0.4	0.4	0.5	0.5	0.5	0.6
17.	0.5	0.5	0.5	0.5	0.5	0.5	0.4	0.4	0.5	0.5	0.5	0.5
18.	0.5	0.5	0.5	0.5	0.4	0.5	0.5	0.4	0.4	0.5	0.5	0.6
19.	0.4	0.5	0.5	0.5	0.5	0.4	0.4	0.4	0.4	0.5	0.5	0.6
20.	0.4	0.5	0.4	0.5	0.4	0.4	0.4	0.4	0.5	0.5	0.5	0.6
21.	0.5	0.5	0.4	0.5	0.5	0.4	0.4	0.4	0.5	0.5	0.5	0.6
22.	0.5	0.5	0.4	0.5	0.5	0.4	0.4	0.4	0.5	0.5	0.5	0.6
23.	0.5	0.5	0.5	0.5	0.5	0.4	0.4	0.4	0.5	0.5	0.5	0.6
24.	0.5	0.5	0.4	0.5	0.5	0.4	0.4	0.5	0.5	0.5	0.5	0.6
25.	0.4	0.5	0.4	0.5	0.5	0.4	0.4	0.4	0.5	0.5	0.5	0.6
26.	0.4	0.5	0.4	0.5	0.5	0.4	0.4	0.4	0.5	0.5	0.5	0.6
27.	0.5	0.4	0.5	0.5	0.5	0.5	0.4	0.4	0.5	0.5	0.5	0.5
28.	0.5	0.5	0.5	0.5	0.5	0.4	0.4	0.4	0.5	0.5	0.5	0.6
29.	0.5		0.5	0.5	0.5	0.5	0.4	0.4	0.4	0.5	0.5	0.6
30.	0.5		0.5	0.5	0.4	0.4	0.4	0.4	0.5	0.5	0.5	0.6
31.	0.5		0.5		0.5		0.4	0.4		0.5		0.6

Quellschüttung in l/s

	I	II	III	IV	V	VI	VII	VIII	IX	X	XI	XII
Tag	25.	14.	09.	04.	30.	20.	03.	02.	01.	02.	11.	01.
Min	0.4	0.4	0.4	0.4	0.4	0.4	0.4	0.4	0.4	0.4	0.4	0.4
Mit	0.5	0.5	0.5	0.5	0.5	0.4	0.4	0.4	0.5	0.5	0.5	0.5
Max	0.5	0.5	0.5	0.5	0.5	0.5	0.5	0.5	0.7	0.6	0.6	0.7
Tag	04.	01.	28.	02.	02.	01.	02.	01.	07.	28.	03.	12.

Wassertemperatur in °C

	I	II	III	IV	V	VI	VII	VIII	IX	X	XI	XII
Tag	19.	15.	23.	16.	16.	03.	03.	06.	05.	23.	23.	12.
Min	9.1	9.0	8.9	8.9	9.0	9.1	9.3	9.5	9.7	9.6	9.4	9.3
Mit	9.2	9.1	9.0	8.9	9.0	9.2	9.4	9.6	9.7	9.7	9.6	9.4
Max	9.3	9.1	9.0	9.0	9.1	9.3	9.5	9.7	10.0	9.7	9.6	9.4
Tag	02.	15.	23.	16.	16.	18.	21.	24.	07.	23.	16.	12.

Leitfähigkeit

Tag												
Min												
Mit												
Max												
Tag												

Trübung

Tag												
Min												
Mit												
Max												
Tag												

Überschreitungsdauer der Quellschüttung

Berichtsjahr(J) Reihe(R): 2006-2007, Fehljahre: 1

Tage	(J)	(R)	Tage	(J)	(R)	Tage	(J)	(R)	Tage	(J)	(R)
0	0.7	0.7	36	0.5	0.5	182	0.5	0.5	329	0.4	0.4
1	0.6	0.6	55	0.5	0.5	205	0.5	0.5	347	0.4	0.4
2	0.6	0.6	73	0.5	0.5	228	0.5	0.5	356	0.4	0.4
3	0.6	0.6	91	0.5	0.5	251	0.4	0.4	360	0.4	0.4
6	0.6	0.6	114	0.5	0.5	274	0.4	0.4	362	0.4	0.4
9	0.6	0.6	137	0.5	0.5	292	0.4	0.4	364	0.4	0.4
18	0.6	0.6	160	0.5	0.5	310	0.4	0.4	365	0.4	0.4

Mittelwerte und Extremwerte

	Schüttung		Temperatur		Leitfähigkeit		Trübung	
	Wert	Datum	Wert	Datum	Wert	Datum	Wert	Datum
Berichtsjahr								
Min	0.4	14.02.07	8.9	23.03.07				
Mit	0.5		9.3					
Max	0.7	07.09.07	10.0	07.09.07				
Reihe 2006-2007								
Min	0.4	14.02.07	8.9	23.03.07				
Mit	0.5		9.3					
Max	0.7	07.09.07	10.0	07.09.07				

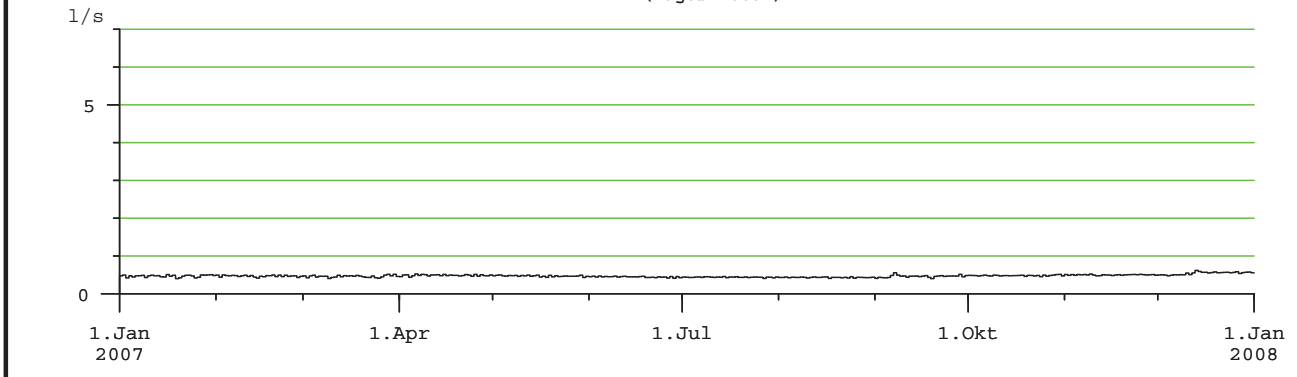

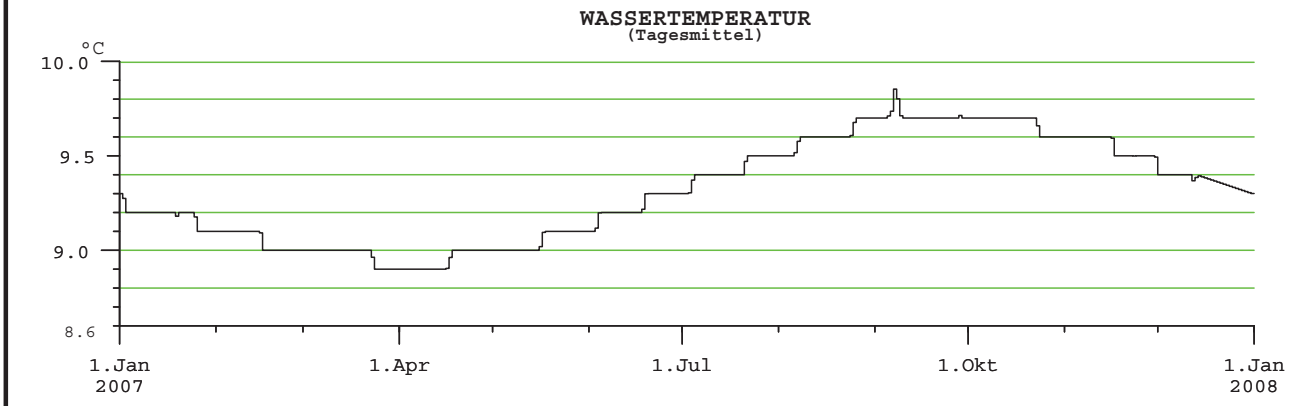

Anmerkungen

derzeit keine Trübungsmessung
Leitfähigkeit gerätetechnisch bedingt nicht auswertbar

Hauptwerte der Quellschüttung, Wassertemperatur, Leitfähigkeit und Trübung

Nr.: 62 **WINDENER QUELLE** Mst.Nr.: **396010**

Gewässer: **Neusiedler See** Kat.Gemeinde: **Winden am See** Seehöhe: **143.00** m.ü.A.

Art: **Karstquelle** Gebirgsgruppe: **Leithagebirge und östlich** Beobachtungsbeginn: **1999**

Quellschüttung: Tagesmittel in l/s

Tag	I	II	III	IV	V	VI	VII	VIII	IX	X	XI	XII
1.	14	13	14	14	12						10	11
2.	14	13	14	14	12						10	11
3.	14	14	14	14	12						10	11
4.	14	14	14	14	12						10	11
5.	14	14	14	14	11						10	10
6.	14	14	14	14	12						10	10
7.	14	14	14	14	12						10	10
8.	14	14	14	14	11						10	11
9.	14	14	14	14	11					9	10	11
10.	14	14	14	14	11					9	10	11
11.	14	14	14	14	11					9	10	11
12.	14	14	14	13						9	10	11
13.	13	14	14	13						9	10	11
14.	13	14	14	13						9	10	11
15.	13	14	14	13						9	11	10
16.	13	14	14	13						9	11	10
17.	13	14	13	13						9	10	10
18.	13	14	14	13						9	10	10
19.	14	14	14	13						9	11	10
20.	14	14	14	13						9	11	10
21.	14	14	14	12						9	11	10
22.	14	14	14	12						10	11	10
23.	14	14	14	12						10	11	10
24.	14	14	14	12						10	11	11
25.	13	14	14	12						10	11	11
26.	13	14	14	12						10	11	11
27.	13	14	14	12						10	11	11
28.	13	14	14	12						10	11	11
29.	14		14	11						10	11	11
30.	13		14	11						10	11	11
31.	13		14							10		11

Überschreitungsdauer der Quellschüttung

Berichtsjahr(J) **Reihe(R): 1999-2007, Fehljahre: 5**

Tage	(J)	(R)	Tage	(J)	(R)	Tage	(J)	(R)	Tage	(J)	(R)
0		17	**36**		16	**182**		14	**329**		12
1		17	**55**		16	**205**		14	**347**		12
2		17	**73**		16	**228**		14	**356**		11
3		17	**91**		15	**251**		13	**360**		11
6		17	**114**		15	**274**		13	**362**		10
9		17	**137**		15	**292**		13	**364**		10
18		17	**160**		15	**310**		13	**365**		9

Quellschüttung in l/s

Mon	I	II	III	IV	V	VI	VII	VIII	IX	X	XI	XII
Tag	**14.**	**01.**	**17.**	**29.**	**05.**					**11.**	**07.**	**06.**
Min	12	13	13	11	11					9	10	10
Mit	14	14	14	13							10	11
Max	14	14	15	15	12					10	11	11
Tag	**01.**	**25.**	**30.**	**03.**	**03.**					**30.**	**26.**	**31.**

Wassertemperatur in °C

Mon	I	II	III	IV	V	VI	VII	VIII	IX	X	XI	XII
Tag	**31.**	**28.**	**31.**	**30.**	**11.**					**09.**	**01.**	**01.**
Min	12.5	12.5	12.5	12.5	12.5					12.6	12.6	12.6
Mit	12.5	12.5	12.5	12.5							12.6	12.6
Max	12.5	12.5	12.5	12.5	12.5					12.6	12.6	12.6
Tag	**31.**	**28.**	**31.**	**30.**	**11.**					**31.**	**27.**	**31.**

Leitfähigkeit

Mon	I	II	III	IV	V	VI	VII	VIII	IX	X	XI	XII
Tag												
Min												
Mit												
Max												
Tag												

Trübung

Mon	I	II	III	IV	V	VI	VII	VIII	IX	X	XI	XII
Tag												
Min												
Mit												
Max												
Tag												

Mittelwerte und Extremwerte

	Schüttung		Temperatur		Leitfähigkeit		Trübung	
	Wert	Datum	Wert	Datum	Wert	Datum	Wert	Datum
Berichtsjahr								
Min	9	**11.10.07**	12.5	**11.05.07**				
Mit								
Max	15	**30.03.07**	12.6	**27.11.07**				
Reihe 1999-2007								
Min	9	**11.10.07**	12.3	**13.08.99**				
Mit								
Max	17	**07.11.00**	12.8	**31.10.06**				

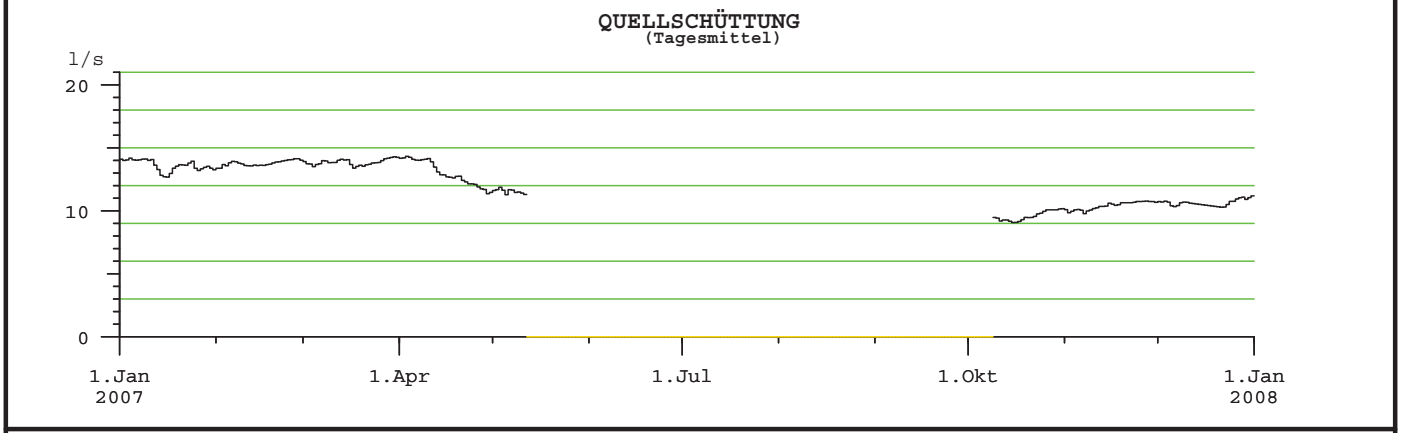

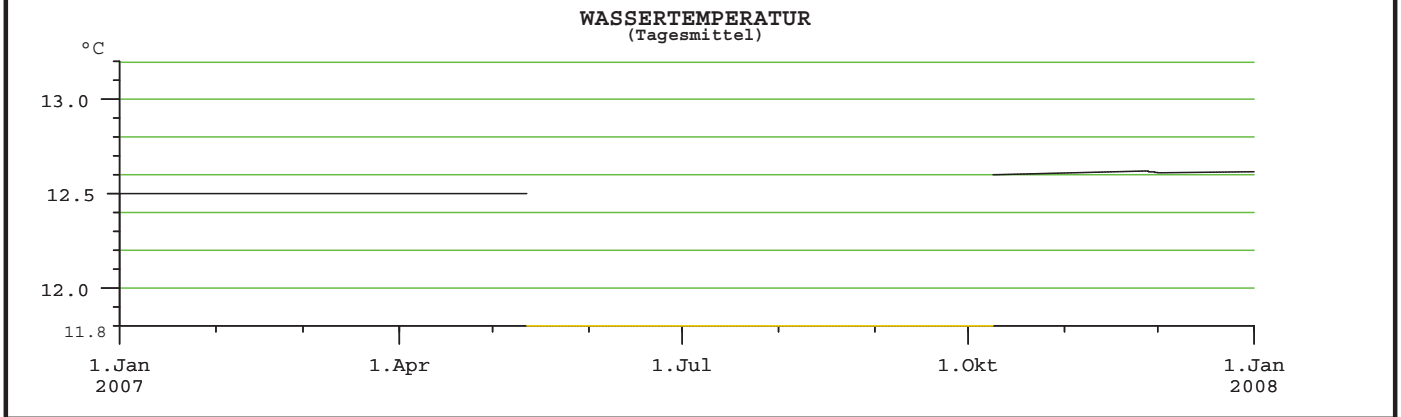

Anmerkungen

derzeit keine Trübungsmessung
Leitfähigkeit gerätetechnisch bedingt nicht auswertbar
gerätetechnisch bedingte Datenausfälle

Hauptwerte der Quellschüttung, Wassertemperatur, Leitfähigkeit und Trübung

Nr.: 63 **BRUNNADERQUELLE** Mst.Nr.: **395913**

Gewässer: **Sulzbach** Kat.Gemeinde: **Falkenstein** Seehöhe: **745.00** m.ü.A.

Art: **verdeckte Karstquelle** Gebirgsgruppe: **Waldheimat** Beobachtungsbeginn: **1998**

Quellschüttung: Tagesmittel in l/s

Tag	I	II	III	IV	V	VI	VII	VIII	IX	X	XI	XII
1.	36	34	36	40	38	33	32	33	35	43	41	40
2.	36	34	36	40	38	33	32	33	35	43	41	40
3.	36	34	36	41	38	33	32	34	35	43	40	39
4.	36	34	36	41	38	34	33	34	35	43	40	40
5.	36	34	36	41	37	34	33	34	35	43	40	41
6.	36	34	36	41	37	34	33	33	38	43	40	41
7.	36	34	36	42	36	34	33	33	42	43	39	40
8.	35	34	37	42	36	34	32	33	43	43	39	40
9.	35	35	36	42	36	33	32	33	42	43	39	40
10.	35	35	36	42	36	34	33	33	41	43	39	41
11.	35	35	36	42	36	34	33	33	41	43	39	41
12.	36	35	36	42	36	39	33	33	42	42	39	42
13.	35	35	36	42	36	33	33	33	42	42	39	42
14.	35	35	36	41	35	32	33	33	42	43	39	42
15.	35	35	36	41	36	32	33	34	42	42	40	42
16.	35	35	36	41	35	32	33	33	42	42	40	42
17.	35	35	37	40	35	32	33	34	42	42	40	42
18.	35	35	37	40	35	31	33	34	42	42	39	42
19.	35	35	37	40	35	31	32	33	43	42	39	42
20.	35	35	36	39	34	31	33	33	43	42	39	42
21.	34	35	36	39	34	31	33	33	43	42	39	42
22.	34	35	36	39	34	32	33	34	43	41	39	42
23.	34	35	37	38	34	32	33	34	43	41	39	42
24.	34	35	37	38	35	32	33	35	42	41	40	41
25.	34	35	38	38	34	32	33	35	42	41	39	41
26.	36	36	38	38	34	32	33	35	42	41	40	41
27.	39	36	38	38	33	32	33	34	41	41	40	41
28.	37	36	38	38	34	32	33	35	42	41	40	41
29.	35		39	38	34	32	33	34	43	40	40	41
30.	35		39	38	34	32	33	35	43	40	40	41
31.	35		40		33		33	35		41		41

Überschreitungsdauer der Quellschüttung

Berichtsjahr(J) Reihe(R): 1998-2007, Fehljahre: 1

Tage	(J)	(R)	Tage	(J)	(R)	Tage	(J)	(R)	Tage	(J)	(R)
0	45	82	**36**	42	62	**182**	36	47	**329**	33	36
1	43	79	**55**	42	57	**205**	36	45	**347**	32	34
2	43	78	**73**	41	55	**228**	35	44	**356**	32	33
3	43	77	**91**	41	53	**251**	35	42	**360**	32	32
6	43	75	**114**	40	51	**274**	34	40	**362**	31	31
9	43	73	**137**	39	50	**292**	34	39	**364**	31	29
18	43	69	**160**	37	48	**310**	33	37	**365**	31	26

Quellschüttung in l/s

Mon	I	II	III	IV	V	VI	VII	VIII	IX	X	XI	XII
Tag	21.	01.	01.	27.	25.	18.	02.	08.	03.	29.	18.	03.
Min	34	34	36	38	33	31	31	32	34	40	39	39
Mit	35	35	37	40	35	33	33	34	41	42	40	41
Max	41	36	40	42	38	45	34	36	44	44	41	43
Tag	27.	27.	31.	07.	01.	12.	31.	30.	07.	01.	01.	13.

Wassertemperatur in °C

Mon	I	II	III	IV	V	VI	VII	VIII	IX	X	XI	XII
Tag	28.	28.	19.	05.	01.	04.	01.	01.	08.	01.	24.	10.
Min	10.5	10.8	10.6	10.6	10.8	11.0	11.1	11.1	10.9	11.0	11.0	11.0
Mit	10.9	10.9	10.7	10.7	10.9	11.0	11.1	11.1	11.0	11.0	11.1	11.1
Max	10.9	10.9	10.8	10.9	11.0	11.1	11.1	11.1	11.1	11.1	11.1	11.1
Tag	04.	04.	10.	28.	31.	24.	20.	22.	01.	31.	06.	27.

Leitfähigkeit in µS/cm

Mon	I	II	III	IV	V	VI	VII	VIII	IX	X	XI	XII
Tag	27.	26.	19.	08.	15.	12.	01.	16.	07.	05.	01.	03.
Min	564	592	558	566	576	462	623	624	598	605	616	619
Mit	607	603	589	583	599	610	625	627	610	610	620	620
Max	613	610	597	598	614	623	627	629	629	617	622	622
Tag	03.	02.	11.	25.	31.	30.	25.	22.	03.	31.	16.	27.

Trübung

Mon	I	II	III	IV	V	VI	VII	VIII	IX	X	XI	XII
Tag												
Min												
Mit												
Max												
Tag												

Mittelwerte und Extremwerte

	Schüttung		Temperatur		Leitfähigkeit		Trübung	
	Wert	Datum	Wert	Datum	Wert	Datum	Wert	Datum
Berichtsjahr								
Min	31	**18.06.07**	10.5	**28.01.07**	462	**12.06.07**		
Mit	37		11.0		609			
Max	45	**12.06.07**	11.1	**22.08.07**	629	**22.08.07**		
Reihe 1998-2007								
Min	26	**12.05.03**	9.2	**30.01.05**	402	**25.08.05**		
Mit	48		11.0		588			
Max	82	**03.04.00**	11.3	**20.08.03**	629	**22.08.07**		

QUELLSCHÜTTUNG _____ / LEITFÄHIGKEIT .....
(Tagesmittel)

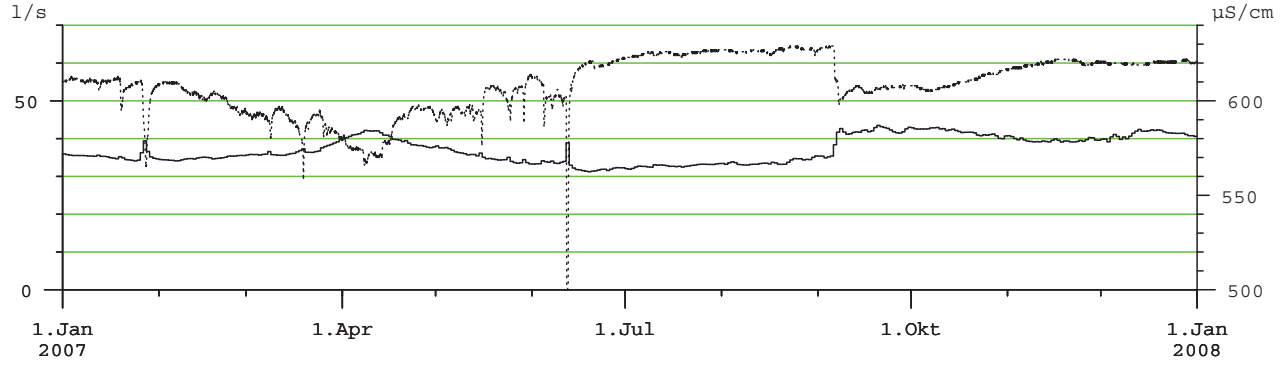

WASSERTEMPERATUR

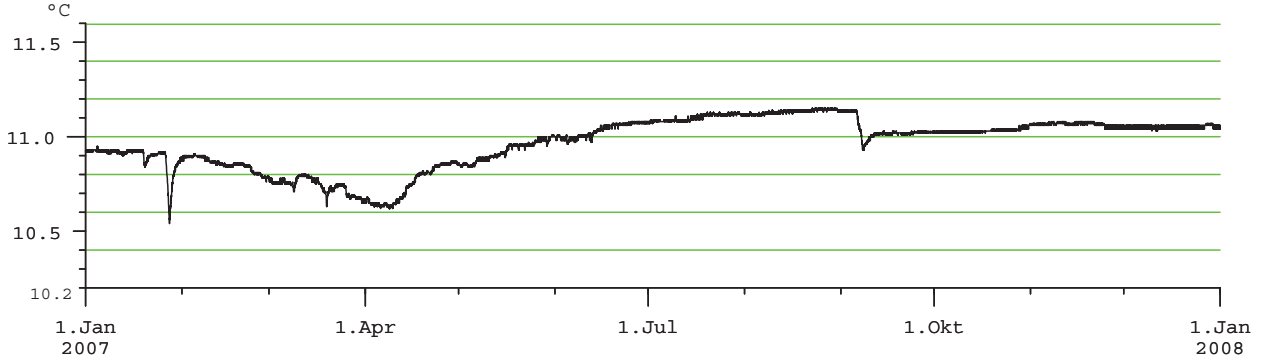

Anmerkungen

derzeit keine Trübungsmessung

Hauptwerte der Quellschüttung, Wassertemperatur, Leitfähigkeit und Trübung

Nr.: 64 **SCHÖNEBENQUELLE** Mst.Nr.: **396762**

Gewässer: **Rieplbach** Kat.Gemeinde: **Liesing** Seehöhe: **1720.00** m.ü.A.

Art: **Hangschuttquelle** Gebirgsgruppe: **Saukogel** Beobachtungsbeginn: **2002**

Quellschüttung: Tagesmittel in l/s

Tag	I	II	III	IV	V	VI	VII	VIII	IX	X	XI	XII
1.	10	7	6	5	65	62	35	24	44	41	17	12
2.	10	7	6	7	58	69	34	24	44	40	17	11
3.	9	7	6	7	60	68	36	23	44	37	17	11
4.	10	7	5	6	66	69	38	22	42	34	18	11
5.	9	8	5	6	81	72	39	22	40	33	18	10
6.	8	9	6	6	75	69	38	22	38	32	19	10
7.	9	8	7	6	72	64	36	20	39	31	18	10
8.	9	8	5	6	84	60	36	20	78	29	18	10
9.	8	7	5	7	110	56	43	19	105	27	18	10
10.	8	7	5	8	106	52	78	18	100	27	17	10
11.	8	7	5	9	95	49	70	18	90	25	17	9
12.	8	8	5	13	99	46	63	21	78	26	16	9
13.	8	7	5	25	91	43	58	20	70	23	15	9
14.	8	7	5	40	97	40	52	22	64	22	15	9
15.	8	6	5	39	92	39	48	22	59	22	14	9
16.	8	6	5	36	75	37	44	22	57	20	14	8
17.	8	6	6	37	67	46	40	28	56	21	14	8
18.	9	7	7	37	61	41	37	46	56	20	13	8
19.	9	7	7	34	58	40	35	40	53	19	13	8
20.	9	6	7	34	59	40	33	45	50	17	12	8
21.	10	6	6	36	66	44	31	53	47	18	12	8
22.	9	6	5	37	69	51	29	46	44	18	12	8
23.	10	6	6	39	76	48	29	42	42	17	12	7
24.	9	6	5	47	80	46	28	40	41	15	12	7
25.	8	7	5	50	76	45	27	36	38	15	14	7
26.	8	6	5	54	74	44	25	34	37	16	13	7
27.	8	6	6	62	77	41	23	32	47	15	13	7
28.	8	6	6	65	73	39	23	30	52	19	13	7
29.	8		6	65	70	36	23	29	48	20	12	6
30.	7		7	68	65	35	27	42	44	19	12	7
31.	8		6		62		26	50		18		6

Überschreitungsdauer der Quellschüttung

Berichtsjahr(J) **Reihe(R): 2002-2007, Fehljahre: 1**

Tage	(J)	(R)	Tage	(J)	(R)	Tage	(J)	(R)	Tage	(J)	(R)
0	114	242	**36**	66	64	**182**	20	18	**329**	6	2
1	106	151	**55**	57	49	**205**	17	14	**347**	6	0.8
2	105	128	**73**	47	42	**228**	12	10	**356**	5	0.3
3	100	123	**91**	43	36	**251**	9	7	**360**	5	0.1
6	95	110	**114**	39	31	**274**	8	6	**362**	5	0.0
9	90	100	**137**	34	25	**292**	7	4	**364**	5	0
18	76	81	**160**	26	21	**310**	7	3	**365**	5	0

Quellschüttung in l/s

Mon	I	II	III	IV	V	VI	VII	VIII	IX	X	XI	XII
Tag	15.	27.	14.	01.	02.	30.	28.	11.	07.	25.	23.	31.
Min	7	5	5	5	55	34	22	17	36	14	11	6
Mit	9	7	6	30	76	50	38	30	55	24	15	9
Max	11	9	8	73	114	76	82	57	107	42	19	12
Tag	01.	06.	29.	29.	09.	05.	10.	21.	09.	01.	09.	01.

Wassertemperatur in °C

Mon	I	II	III	IV	V	VI	VII	VIII	IX	X	XI	XII
Tag	27.	17.	19.	02.	02.	29.	10.	01.	05.	31.	26.	30.
Min	1.8	1.9	1.8	2.0	2.3	2.5	2.4	2.5	2.4	2.4	2.2	1.9
Mit	2.2	2.1	2.1	2.4	2.5	2.7	2.7	2.7	2.6	2.5	2.4	2.2
Max	2.5	2.4	3.2	3.6	3.0	3.3	3.5	3.3	3.1	3.0	2.6	2.5
Tag	20.	23.	14.	12.	25.	21.	26.	06.	24.	01.	03.	07.

Leitfähigkeit

Mon	I	II	III	IV	V	VI	VII	VIII	IX	X	XI	XII
Tag												
Min												
Mit												
Max												
Tag												

Trübung

Mon	I	II	III	IV	V	VI	VII	VIII	IX	X	XI	XII
Tag												
Min												
Mit												
Max												
Tag												

Mittelwerte und Extremwerte

	Schüttung		Temperatur		Leitfähigkeit		Trübung	
	Wert	Datum	Wert	Datum	Wert	Datum	Wert	Datum
Berichtsjahr								
Min	5	14.03.07	1.8	27.01.07				
Mit	29		2.4					
Max	114	09.05.07	3.6	12.04.07				
Reihe 2002-2007								
Min	0	28.02.05	1.2	23.01.06				
Mit	26		2.2					
Max	277	12.08.02	3.8	25.04.03				

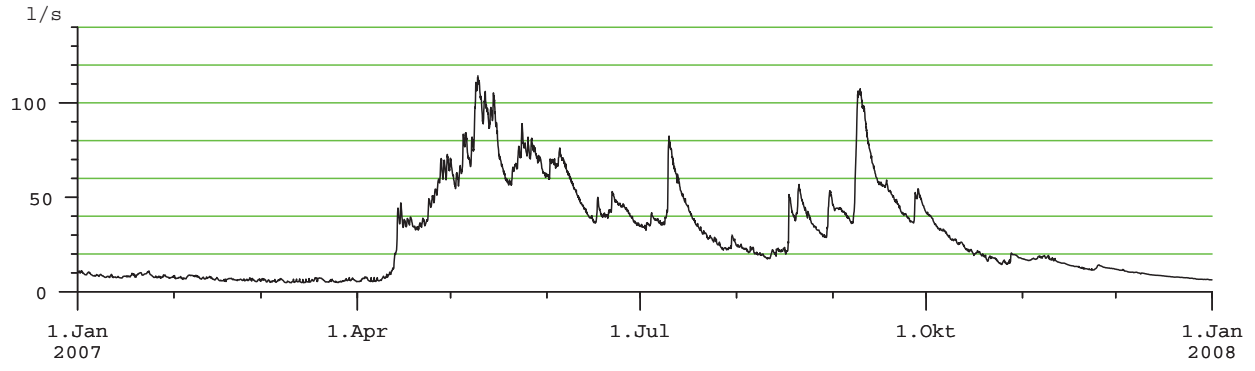

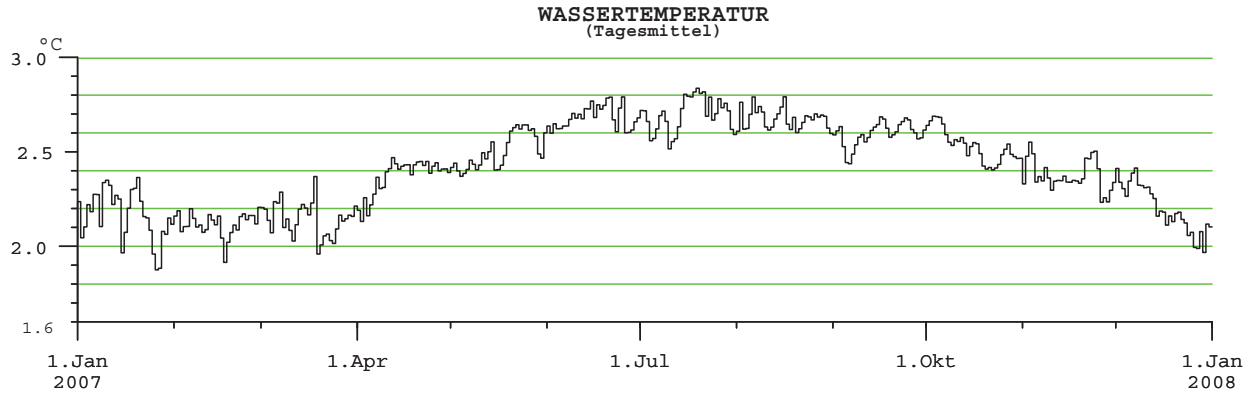

Anmerkungen

derzeit keine Trübungsmessung
derzeit keine Leitfähigkeitsmessung
Temperaturwerte durch Witterung beeinflusst

Hauptwerte der Quellschüttung, Wassertemperatur, Leitfähigkeit und Trübung

Nr.: 65 **ROßLOCHQUELLE** Mst.Nr.: **395822**

Gewässer: **Mürz** Kat.Gemeinde: **Mürzsteg** Seehöhe: **820.00** m.ü.A.

Art: **Karstquelle** Gebirgsgruppe: **Königskogel** Beobachtungsbeginn: **1997**

Quellschüttung: Tagesmittel in l/s

Tag	I	II	III	IV	V	VI	VII	VIII	IX	X	XI	XII
1.	194	258	291	350	332		231	188	211	395	569	362
2.	194	253	302	395	317		219	188	196	372	486	379
3.	192	250	288	416	305		213	193	187	359	450	391
4.	191	249	312	417	294		228	195	203	344	527	387
5.	187	249	302	361	304		256	189	279	330	537	370
6.	187	247	339	364	301		308	186	568	325	463	364
7.	202	247	434	438	291		303	188	1009	316	414	381
8.	207	246	535	487	281		260	190	1043	308	404	392
9.	209	240	501	475			249	197	1070	300	401	389
10.	300	233	410	495			505	221	1052	294	384	379
11.	357	232	360	542			474	203	1038	289	374	368
12.	392	229	338	574			354	205	1103	282	375	356
13.	366	223	373	621			313	203	1061	285	362	346
14.	357	220	429	652			292	190	949	285	355	332
15.	325	216	441	634			273	188	882	277	346	329
16.	283	212	418	602			255	187	777	272	335	326
17.	257	213	406	551			244	187	677	266	325	319
18.	244	216	393	514			239	186	602	260	317	312
19.	442	211	425	473			233	182	597	257	317	310
20.	769	210	379	459			227	214	550	256	313	302
21.	734	209	331	460			222	224	506	254	310	296
22.	572	204	306	441			216	199	474	252	343	291
23.	442	207	290	429			211	190	447	253	389	287
24.	381	203	283	427			214	195	429	257	522	283
25.	350	204	277	409			213	191	407	267	584	279
26.	325	210	278	400			205	177	388	327	544	276
27.	305	213	286	391			199	170	403	547	475	274
28.	293	234	283	376			195	167	472	781	426	268
29.	281		288	361		238	193	165	466	796	392	260
30.	271		305	353		237	191	245	418	707	375	257
31.	262		327				187	251		637		255

Überschreitungsdauer der Quellschüttung

Berichtsjahr(J) **Reihe(R): 1997-2007, Fehljahre: 1**

Tage	(J)	(R)	Tage	(J)	(R)	Tage	(J)	(R)	Tage	(J)	(R)
0	1760	1760	36	547	693	182	306	302	329	195	161
1	1103	1079	55	474	593	205	290	274	347	188	138
2	1070	1055	73	429	526	228	276	250	356	187	124
3	1061	1035	91	403	466	251	255	230	360	182	117
6	1038	958	114	379	410	274	237	209	362	170	113
9	949	915	137	357	369	292	216	194	364	165	108
18	677	835	160	327	333	310	209	178	365	161	99

Quellschüttung in l/s

Mon	I	II	III	IV	V	VI	VII	VIII	IX	X	XI	XII
Tag	05.	22.	25.	01.	08.	30.	31.	29.	03.	21.	21.	31.
Min	184	201	269	335	276	232	184	161	184	249	298	249
Mit	325	226	353	462			256	195	615	360	414	327
Max	816	287	580	679	351	242	560	298	1760	852	621	400
Tag	20.	28.	08.	14.	01.	29.	10.	30.	07.	28.	01.	08.

Wassertemperatur in °C

Mon	I	II	III	IV	V	VI	VII	VIII	IX	X	XI	XII
Tag	25.	01.	21.	18.	01.	29.	15.	01.	18.	31.	03.	04.
Min	6.0	6.2	6.0	5.7	6.0	6.3	6.2	6.3	5.9	6.1	6.0	6.1
Mit	6.3	6.3	6.1	6.0			6.3	6.4	6.2	6.3	6.1	6.2
Max	6.5	6.4	6.4	6.2	6.1	6.3	6.4	6.5	6.7	6.4	6.3	6.3
Tag	11.	23.	01.	07.	07.	30.	10.	31.	07.	27.	24.	30.

Leitfähigkeit in µS/cm

Mon	I	II	III	IV	V	VI	VII	VIII	IX	X	XI	XII
Tag	25.	01.	17.	18.	01.	29.	16.	01.	10.	31.	01.	01.
Min	246	277	270	219	261	303	282	311	214	239	239	272
Mit	292	305	288	257			300	316	266	291	277	294
Max	320	316	315	293	275	305	312	319	321	306	297	308
Tag	05.	28.	01.	02.	08.	30.	31.	14.	07.	25.	21.	31.

Trübung

Mon	I	II	III	IV	V	VI	VII	VIII	IX	X	XI	XII
Tag												
Min												
Mit												
Max												
Tag												

Mittelwerte und Extremwerte

	Schüttung		Temperatur		Leitfähigkeit		Trübung	
	Wert	Datum	Wert	Datum	Wert	Datum	Wert	Datum
Berichtsjahr								
Min	161	29.08.07	5.7	18.04.07	214	10.09.07		
Mit	351		6.2		288			
Max	1760	07.09.07	6.7	07.09.07	321	07.09.07		
Reihe 1997-2007								
Min	99	04.03.06	5.4	11.05.00	180	01.05.00		
Mit	371		6.2		288			
Max	1760	07.09.07	6.7	27.03.06	334	22.03.06		

QUELLSCHÜTTUNG _____ / LEITFÄHIGKEIT .....

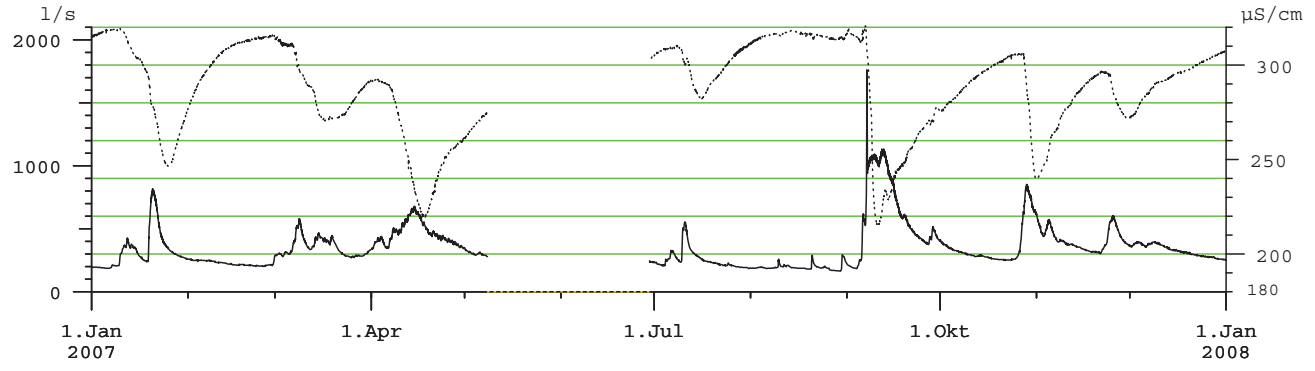

WASSERTEMPERATUR
(Tagesmittel)

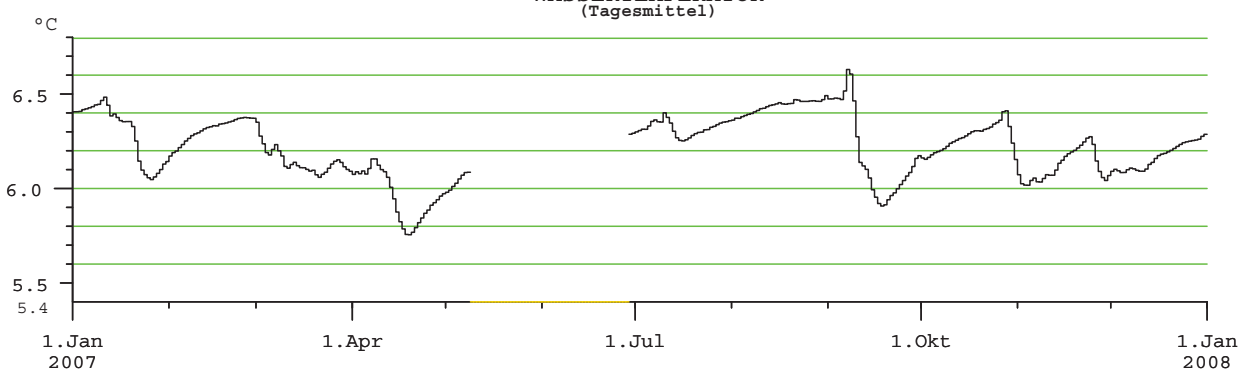

Anmerkungen

derzeit keine Trübungsmessung
gerätetechnisch bedingte Datenausfälle
Überschreitungsdauer der Quellschüttung unter Annahme statistisch gleichverteilter Daten auch in den Lücken auswertbar

Hauptwerte der Quellschüttung, Wassertemperatur, Leitfähigkeit und Trübung

Nr.: 66 **SIEBENQUELLEN I** Mst.Nr.: **396093**

Gewässer: **Mürz** Kat.Gemeinde: **Krampen / Neuberg** Seehöhe: **796.70** m.ü.A.

Art: **Karstquelle** Gebirgsgruppe: **Schneealpe** Beobachtungsbeginn: **1995**

Quellschüttung: Tagesmittel in l/s

Tag	I	II	III	IV	V	VI	VII	VIII	IX	X	XI	XII
1.	200	189	173	209	584	379	198	139	229	365	432	302
2.	200	180	189	210	490	373	196	131	204	328	371	290
3.	190	172	186	225	430	346	207	126	197	310	345	298
4.	190	154	168	248	431	318	202	130	201	294	418	303
5.	190	142	162	254	442	307	191	137	208	279	488	293
6.	190	158	173	253	517	299	207	135	329	271	443	275
7.	190	161	187	294	533	292	232	127	743	259	387	265
8.	180	152	331	356	500	290	236	129	1922	248	352	271
9.	180	152	407	363	563	285	237	136	2821	240	336	275
10.	179	153	319	416	875	276	263	274	2739	232	329	267
11.	238	157	269	525	943	262	356	312	2299	224	309	254
12.	195	163	240	664	804	250	394	271	2188	218	291	240
13.	181	158	263	780	754	239	304	277	2287	216	280	229
14.	174	150	325	966	712	266	254	217	1926	212	268	221
15.	163	152	383	1107	716	343	242	219	1578	204	260	214
16.	165	152	410	1001	706	403	228	207	1307	200	251	208
17.	170	150	413	890	650	481	216	168	1057	200	239	203
18.	152	147	385	815	511	463	207	152	867	236	232	200
19.	211	146	380	716	453	333	200	146	731	230	216	196
20.	442	147	378	615	430	268	194	152	627	189	200	192
21.	657	151	333	607	466	247	188	178	549	189	198	190
22.	479	168	292	674	483	240	182	185	503	188	258	193
23.	380	174	264	667	479	234	169	169	455	187	296	194
24.	362	166	241	672	485	222	162	160	417	186	319	193
25.	285	164	220	656	460	217	165	150	389	188	362	191
26.	248	163	214	609	433	218	158	146	371	192	412	189
27.	244	157	217	640	402	212	151	144	356	224	515	187
28.	216	157	226	675	383	208	150	142	360	330	465	185
29.	206		225	661	383	208	135	137	411	481	346	184
30.	195		215	623	462	203	138	143	417	567	319	184
31.	195		212		459		148	202		524		185

Quellschüttung in l/s

Mon	I	II	III	IV	V	VI	VII	VIII	IX	X	XI	XII
Tag	19.	05.	05.	02.	31.	30.	30.	03.	04.	24.	22.	30.
Min	152	139	158	208	377	200	121	124	193	186	196	183
Mit	240	158	271	580	546	289	210	172	956	265	331	229
Max	657	191	468	1136	1136	542	436	405	2834	578	563	312
Tag	22.	01.	09.	15.	11.	18.	12.	11.	10.	31.	28.	01.

Wassertemperatur

Mon	I	II	III	IV	V	VI	VII	VIII	IX	X	XI	XII
Tag												
Min												
Mit												
Max												
Tag												

Leitfähigkeit

Mon	I	II	III	IV	V	VI	VII	VIII	IX	X	XI	XII
Tag												
Min												
Mit												
Max												
Tag												

Trübung in FNU

Mon	I	II	III	IV	V	VI	VII	VIII	IX	X	XI	XII
Tag	24.	16.	16.	01.	01.	23.	03.	20.	28.	16.	01.	03.
Min	0.0	0.0	0.0	0.0	0.0	0.0	0.0	0.3	0.3	0.2	0.2	0.2
Mit	0.3	0.1	0.1	0.3	0.2	0.3	0.3	0.8	1.0	0.4	0.3	0.2
Max	4.0	0.4	1.7	3.4	4.1	6.4	1.8	9.7	9.7	3.1	7.3	0.7
Tag	19.	23.	08.	13.	10.	14.	10.	10.	07.	18.	29.	23.

Überschreitungsdauer der Quellschüttung

Berichtsjahr(J) Reihe(R): 1995-2007

Tage	(J)	(R)	Tage	(J)	(R)	Tage	(J)	(R)	Tage	(J)	(R)
0	2834	2834	36	640	831	182	244	234	329	153	108
1	2739	2072	55	488	661	205	225	212	347	146	93
2	2299	1926	73	433	550	228	210	195	356	137	85
3	2287	1775	91	387	455	251	200	175	360	131	81
6	1922	1505	114	345	377	274	190	152	362	129	78
9	1107	1378	137	298	314	292	184	137	364	126	69
18	804	1111	160	268	266	310	168	122	365	121	44

Mittelwerte und Extremwerte

	Schüttung		Temperatur		Leitfähigkeit		Trübung	
	Wert	Datum	Wert	Datum	Wert	Datum	Wert	Datum
Berichtsjahr								
Min	121	30.07.07					0.0	24.01.07
Mit	353						0.4	
Max	2834	10.09.07					9.7	10.08.07
Reihe 1995-2007								
Min	44	13.03.04					0.0	02.01.03
Mit	372						0.4	
Max	2834	10.09.07					9.7	10.08.07

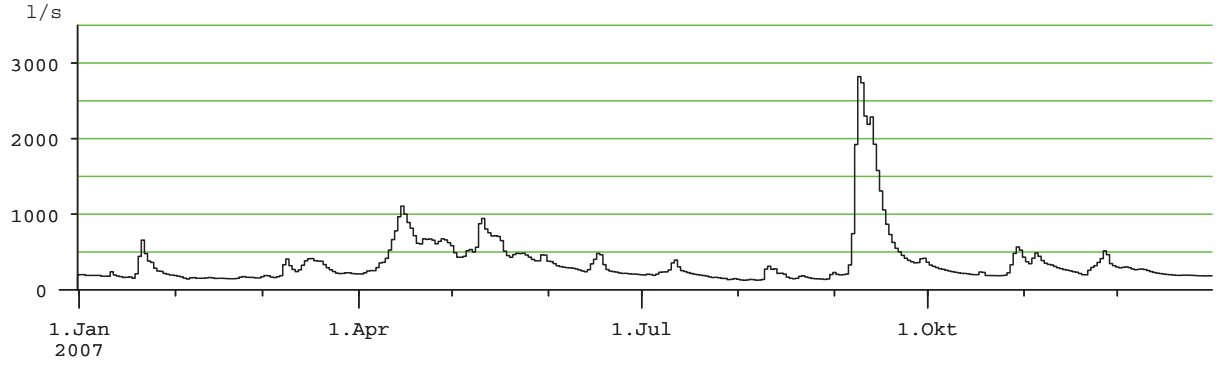

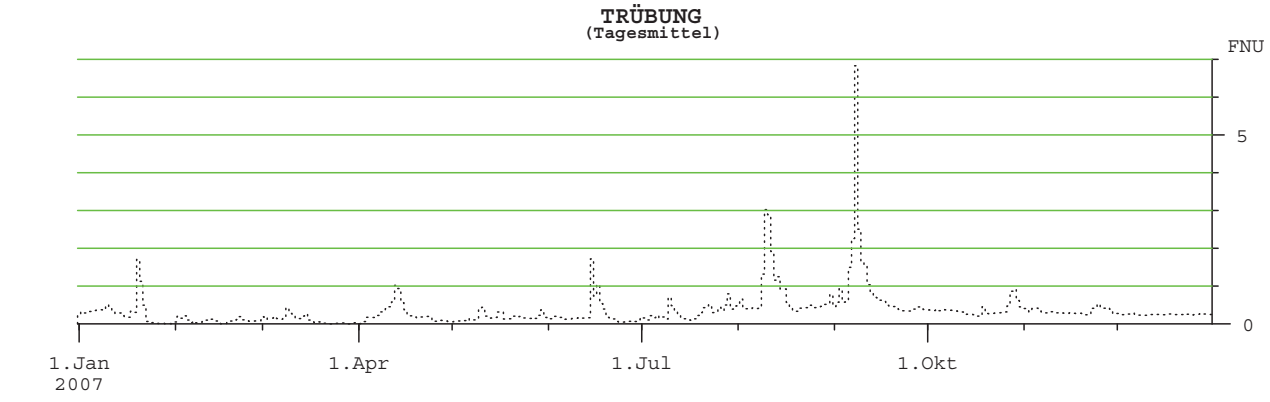

Anmerkungen

beiSchüttung nur Tagesmittel vorhanden, Trübung kontinuierlich alle 10 Minuten gemessen
Trübungswerte des unbehandelten Rohwassers; Datenausfälle bedingt durch Einbau neuer Sensorik

Hauptwerte der Quellschüttung, Wassertemperatur, Leitfähigkeit und Trübung

Nr.: 67 **HAMMERBACHQUELLE** Mst.Nr.: **395855**

Gewässer: **Hammerbach** Kat.Gemeinde: **Peggau** Seehöhe: **410.00** m.ü.A.

Art: **Karstquelle** Gebirgsgruppe: **Tanneben** Beobachtungsbeginn: **1994**

Quellschüttung: Tagesmittel in l/s

Tag	I	II	III	IV	V	VI	VII	VIII	IX	X	XI	XII
1.	129	145	144	192	157	136	152	144	152	170	160	160
2.	129	143	144	190	154	134	150	142	146	169	159	160
3.	129	142	142	189	152	136	146	140	146	168	160	163
4.	129	142	140	189	154	166	147	139	165	168	159	162
5.	128	143	139	184	157	157	147	137	163	167	159	159
6.	128	144	138	180	155	152	148	133	160	167	158	158
7.	128	145	138	179	154	150	146	129	167	166	158	158
8.	128	146	147	177	153	149	145	126	170	164	158	169
9.	127	146	164	175	153	152	143	123	167	161	158	175
10.	127	145	160	174	151	151	175	129	166	160	156	178
11.	127	144	158	173	149	151	171	133	165	160	158	183
12.	127	144	156	173	150	152	157	133	161	160	162	183
13.	127	147	155	175	151	230	152	130	160	160	160	181
14.	125	146	154	175	148	186	151	128	160	159	160	183
15.	124	145	153	176	149	172	151	127	160	158	158	180
16.	123	145	152	177	149	167	152	122	160	158	154	178
17.	123	144	152	177	148	190	152	118	159	158	153	176
18.	121	144	151	178	147	174	150	125	160	160	153	172
19.	140	144	162	176	145	166	150	124	165	159	155	170
20.	188	142	168	176	144	163	146	125	158	157	153	170
21.	173	142	167	175	144	161	143	134	155	157	153	174
22.	168	141	166	175	141	160	142	137	155	157	156	173
23.	168	141	172	173	140	157	139	138	156	157	161	171
24.	169	140	190	172	136	155	137	138	157	162	165	172
25.	161	139	218	170	132	155	138	135	157	162	165	172
26.	153	149	231	167	129	154	139	130	159	160	164	177
27.	148	148	230	165	136	153	136	128	165	160	162	180
28.	147	145	224	162	136	153	137	124	202	168	160	178
29.	148		214	160	137	152	141	127	190	174	160	171
30.	146		206	159	137	152	143	154	175	168	160	161
31.	145		199		137		143	165		164		163

Überschreitungsdauer der Quellschüttung

Berichtsjahr(J) **Reihe(R): 1995-2007**

Tage	(J)	(R)	Tage	(J)	(R)	Tage	(J)	(R)	Tage	(J)	(R)
0	258	1623	**36**	176	286	**182**	156	166	**329**	132	103
1	230	688	**55**	173	252	**205**	153	159	**347**	127	82
2	230	570	**73**	168	230	**228**	150	153	**356**	124	68
3	224	538	**91**	166	212	**251**	146	145	**360**	123	62
6	206	462	**114**	162	194	**274**	144	138	**362**	122	58
9	192	438	**137**	160	182	**292**	141	133	**364**	118	53
18	184	357	**160**	158	172	**310**	137	125	**365**	116	42

Quellschüttung in l/s

Mon	I	II	III	IV	V	VI	VII	VIII	IX	X	XI	XII
Tag	18.	25.	05.	30.	26.	03.	24.	17.	02.	20.	16.	05.
Min	116	137	137	158	128	132	136	116	145	155	152	156
Mit	140	144	169	176	146	160	147	133	163	163	159	171
Max	200	154	240	196	160	258	192	185	226	181	166	185
Tag	20.	26.	26.	01.	04.	13.	10.	30.	28.	28.	24.	11.

Wassertemperatur in °C

Mon	I	II	III	IV	V	VI	VII	VIII	IX	X	XI	XII
Tag	31.	27.	24.	02.	01.	01.	03.	10.	29.	29.	30.	31.
Min	8.1	7.9	7.9	8.1	8.6	9.2	9.7	10.0	10.0	9.5	8.8	8.1
Mit	8.3	8.0	8.0	8.4	8.9	9.5	9.9	10.0	10.1	9.8	9.1	8.5
Max	8.4	8.1	8.2	8.7	9.2	9.8	10.0	10.2	10.2	10.0	9.5	8.8
Tag	01.	01.	27.	30.	31.	30.	31.	31.	04.	01.	02.	01.

Leitfähigkeit in µS/cm

Mon	I	II	III	IV	V	VI	VII	VIII	IX	X	XI	XII
Tag	22.	27.	09.	26.	07.	01.	07.	02.	28.	20.	28.	03.
Min	335	336	330	342	343	348	358	355	356	351	347	345
Mit	349	344	349	347	349	368	368	364	364	357	354	353
Max	360	355	393	355	355	403	383	385	381	369	363	369
Tag	15.	07.	27.	01.	26.	13.	11.	31.	28.	01.	21.	12.

Trübung in FNU

Mon	I	II	III	IV	V	VI	VII	VIII	IX	X	XI	XII
Tag	01.	17.	02.	10.	19.	03.	25.	15.	14.	19.	30.	02.
Min	2.2	2.3	2.9	3.9	4.5	5.6	5.7	5.6	7.3	6.5	4.7	4.3
Mit	4.1	3.6		5.2	5.7	7.9	9.0	7.1	10.3	7.9	6.6	5.7
Max	36.9	4.9	10.8	7.5	7.5	25.1	16.5	10.8	27.6	10.4	14.6	8.4
Tag	20.	24.	26.	05.	30.	13.	11.	31.	24.	14.	03.	27.

Mittelwerte und Extremwerte

	Schüttung		Temperatur		Leitfähigkeit		Trübung	
	Wert	Datum	Wert	Datum	Wert	Datum	Wert	Datum
Berichtsjahr								
Min	116	18.01.07	7.9	24.03.07	330	09.03.07	2.2	01.01.07
Mit	156		9.0		356		6.5	
Max	258	13.06.07	10.2	04.09.07	403	13.06.07	36.9	20.01.07
Reihe 1995-2007								
Min	42	14.07.02	6.5	10.02.00	287	24.09.96	0.0	15.01.96
Mit	186		8.8		349		14.9	
Max	1623	21.08.05	11.3	14.08.99	446	27.08.05	1636	11.08.02

QUELLSCHÜTTUNG _____ / LEITFÄHIGKEIT .....
(Tagesmittel)

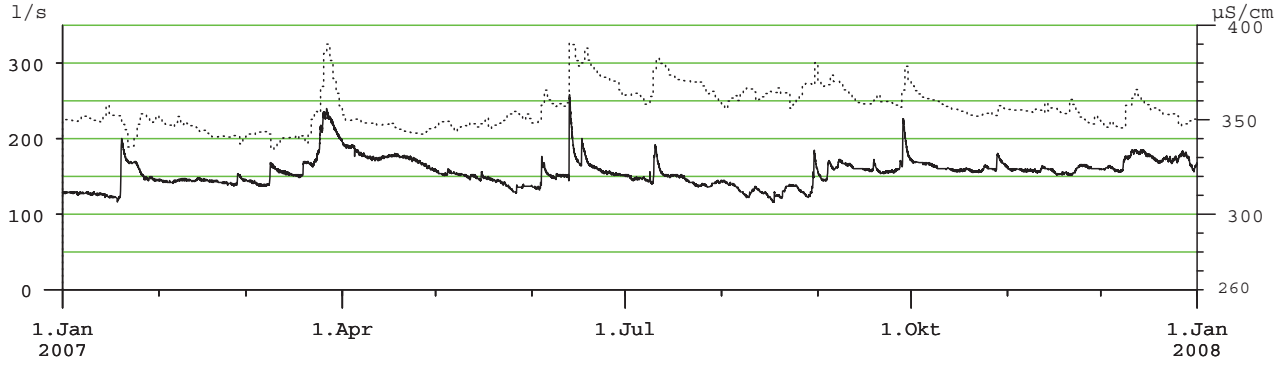

WASSERTEMPERATUR _____ / TRÜBUNG .....

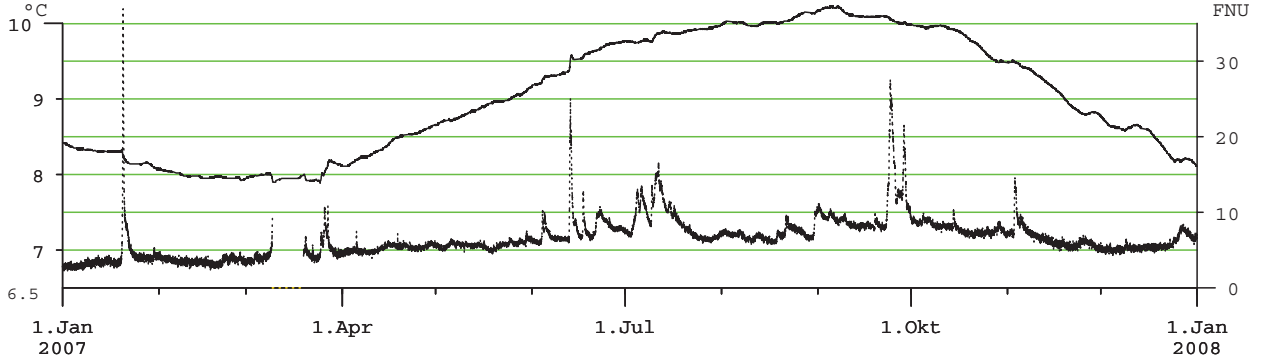

Anmerkungen

Hauptwerte der Quellschüttung, Wassertemperatur, Leitfähigkeit und Trübung

Nr.: 68 **REIHBACHQUELLE** Mst.Nr.: **395848**

Gewässer: **Reihbach** Kat.Gemeinde: **Gressenberg** Seehöhe: **1360.00** m.ü.A.

Art: **Kluftquelle** Gebirgsgruppe: **Koralm** Beobachtungsbeginn: **1996**

Quellschüttung: Tagesmittel in l/s

Tag	I	II	III	IV	V	VI	VII	VIII	IX	X	XI	XII
1.	17	16	15	14	14	15	17	20	22	23	22	21
2.	17	16	15	14	14	15	17	20	22	23	22	21
3.	17	16	15	14	14	15	17	20	22	23	22	21
4.	17	16	15	14	14	15	17	20	22	23	22	21
5.	17	16	15	14	14	15	17	21	22	23	22	21
6.	17	16	15	14	14	15	17	21	22	23	22	21
7.	17	16	15	14	14	16	17	21	22	23	22	21
8.	17	16	15	14	14	16	17	21	23	22	21	21
9.	17	16	15	14	14	16	17	21	23	22	21	21
10.	17	16	15	14	14	15	17	21	23	22	21	21
11.	17	16	15	14	14	15	18	21	23	22	21	21
12.	16	16	15	14	14	16	18	21	23	22	21	21
13.	16	16	15	14	14	16	18	21	23	22	21	21
14.	16	16	15	14	14	15	18	21	23	22	21	21
15.	16	16	15	14	14	16	18	21	23	22	21	21
16.	16	15	15	14	14	16	18	21	23	22	21	21
17.	16	15	15	14	14	15	18	22	23	22	21	21
18.	16	15	15	14	14	16	18	22	23	22	21	20
19.	16	15	15	14	14	16	18	22	23	22	21	20
20.	16	15	15	14	14	16	19	22	23	22	21	20
21.	16	15	15	14	14	16	19	22	23	22	21	20
22.	16	15	15	14	14	16	19	22	23	22	21	20
23.	16	15	15	14	15	16	19	22	23	22	21	20
24.	16	15	15	14	15	16	19	22	23	22	21	20
25.	16	15	15	14	15	16	19	22	23	22	21	20
26.	16	15	15	14	15	16	19	22	23	22	21	20
27.	16	15	15	14	15	16	20	22	23	22	21	20
28.	16	15	15	14	15	17	20	22	23	22	21	20
29.	16		15	14	15	17	20	22	23	22	21	20
30.	16		14	14	15	17	20	22	23	22	21	20
31.	16		14		15		20	22		22		20

Überschreitungsdauer der Quellschüttung

Berichtsjahr(J) Reihe(R): 1997-2007

Tage	(J)	(R)	Tage	(J)	(R)	Tage	(J)	(R)	Tage	(J)	(R)
0	23	30	36	22	23	182	17	17	329	14	14
1	23	27	55	22	21	205	16	17	347	14	14
2	23	27	73	22	21	228	16	16	356	14	12
3	23	27	91	21	20	251	15	16	360	14	12
6	23	27	114	21	19	274	15	16	362	14	12
9	23	27	137	20	19	292	15	15	364	14	12
18	23	26	160	19	18	310	15	15	365	13	11

Quellschüttung in l/s

Mon	I	II	III	IV	V	VI	VII	VIII	IX	X	XI	XII
Tag	18.	21.	31.	09.	13.	01.	01.	01.	01.	31.	22.	27.
Min	16	15	14	14	13	15	16	20	22	21	20	20
Mit	16	15	15	14	14	16	18	21	23	22	21	21
Max	17	16	16	15	16	17	20	23	23	23	22	21
Tag	01.	03.	01.	01.	30.	27.	30.	27.	19.	02.	07.	01.

Wassertemperatur in °C

Mon	I	II	III	IV	V	VI	VII	VIII	IX	X	XI	XII
Tag	01.	01.	01.	01.	01.	01.	14.	09.	06.	05.	04.	01.
Min	6.1	6.1	6.1	6.1	6.1	6.1	6.1	6.1	6.1	6.0	6.0	6.0
Mit	6.1	6.1	6.1	6.1	6.1	6.1	6.1	6.1	6.1	6.1	6.0	6.0
Max	6.1	6.1	6.1	6.1	6.1	6.1	6.1	6.1	6.1	6.1	6.1	6.1
Tag	01.	01.	01.	18.	01.	01.	01.	01.	01.	01.	01.	01.

Leitfähigkeit in µS/cm

Mon	I	II	III	IV	V	VI	VII	VIII	IX	X	XI	XII
Tag	22.	27.	25.	29.	24.	06.	01.	01.	01.	01.	24.	31.
Min	125	123	121	120	119	119	122	124	126	127	127	125
Mit	125	124	123	121	120	121	124	125	126	127	127	126
Max	127	125	124	122	121	123	125	126	127	128	128	127
Tag	01.	01.	01.	01.	21.	30.	24.	23.	26.	11.	01.	01.

Trübung

Mon	I	II	III	IV	V	VI	VII	VIII	IX	X	XI	XII
Tag												
Min												
Mit												
Max												
Tag												

Mittelwerte und Extremwerte

	Schüttung		Temperatur		Leitfähigkeit		Trübung	
	Wert	Datum	Wert	Datum	Wert	Datum	Wert	Datum
Berichtsjahr								
Min	13	13.05.07	6.0	05.10.07	119	06.06.07		
Mit	18		6.1		124			
Max	23	19.09.07	6.1	18.04.07	128	11.10.07		
Reihe 1997-2007								
Min	11	17.06.02	5.8	07.01.97	106	26.04.98		
Mit	18		6.0		117			
Max	30	21.10.99	6.3	23.06.03	129	08.11.05		

QUELLSCHÜTTUNG _____ / LEITFÄHIGKEIT .....

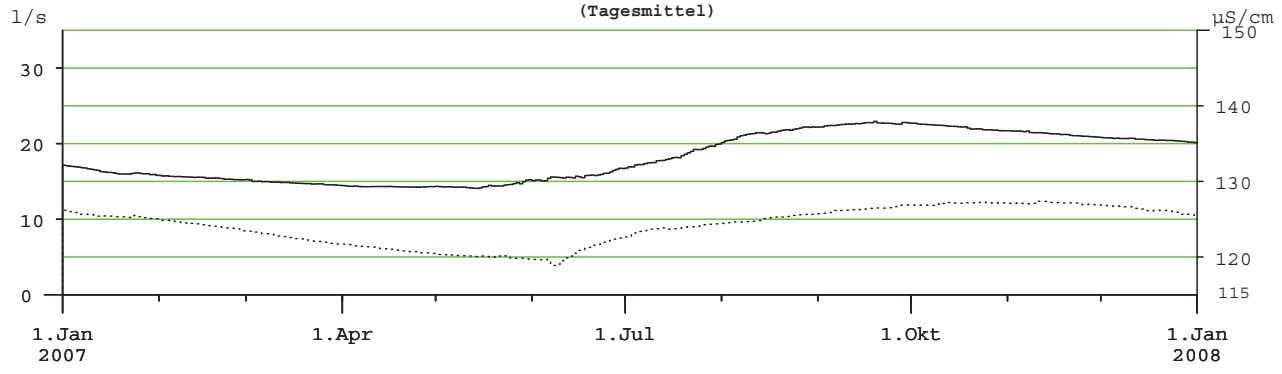

WASSERTEMPERATUR
(Tagesmittel)

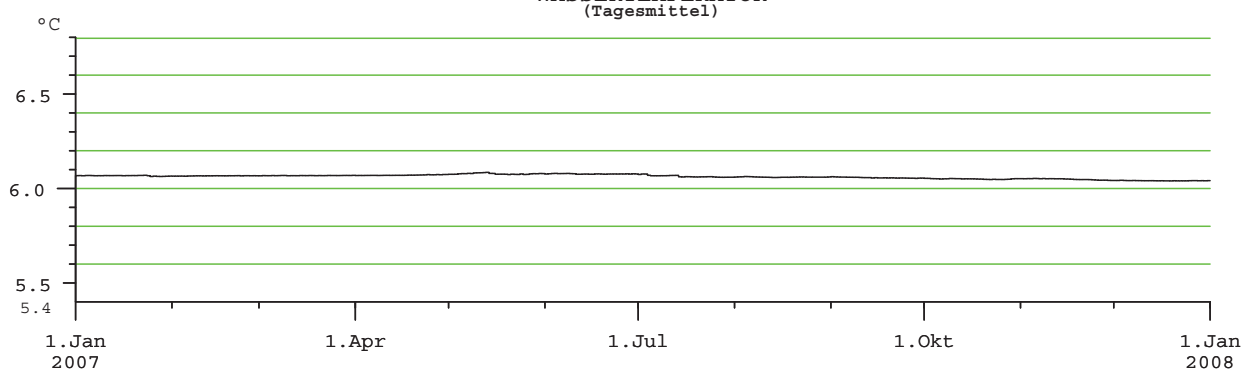

Anmerkungen

derzeit keine Trübungsmessung

Hauptwerte der Quellschüttung, Wassertemperatur, Leitfähigkeit und Trübung

Nr.: 69 **SCHWARZBODENQUELLE** Mst.Nr.: **395426**

Gewässer: **Drau** Kat.Gemeinde: **Thal** Seehöhe: **1200.00** m.ü.A.

Art: **Karstquelle** Gebirgsgruppe: **Sandspitze** Beobachtungsbeginn: **1995**

Quellschüttung: Tagesmittel in l/s

Tag	I	II	III	IV	V	VI	VII	VIII	IX	X	XI	XII
1.	16	17	16	16	20	17	18	23	26	28	25	24
2.	16	17	16	16	19	17	19	24	26	28	25	24
3.	16	17	16	17	19	18	19	24	26	28	25	24
4.	16	17	16	17	19	18	20	23	26	28	25	23
5.	16	17	16	17	19	18	21	23	27	28	25	22
6.	15	17	16	17	19	18	22	23	27	28	25	23
7.	15	17	16	18	18	17	22	23	27	27	25	23
8.	16	17	17	18	18	17	22	23	27	27	25	22
9.	16	17	17	19	18	17	22	24	27	27	25	22
10.	16	17	16	19	18	17	25	24	27	27	25	22
11.	16	17	16	20	18	17	29	24	27	27	25	22
12.	17	17	16	20	18	17	30	24	27	27	25	22
13.	17	17	16	21	18	17	30	24	27	27	25	22
14.	17	17	16	22	17	17	29	24	26	27	24	22
15.	17	17	16	22	17	17	28	24	26	27	24	22
16.	17	17	17	23	17	17	28	23	26	27	24	21
17.	17	16	16	23	17	17	27	23	26	26	24	21
18.	17	16	17	23	17	17	27	23	26	27	24	21
19.	17	16	17	23	17	17	26	23	26	26	24	21
20.	17	16	17	23	16	17	26	24	26	26	24	21
21.	17	16	17	22	16	17	25	25	26	26	24	21
22.	17	16	16	21	16	17	25	26	26	26	24	21
23.	17	16	16	21	16	17	25	27	26	26	24	21
24.	17	16	16	21	16	17	25	27	26	26	24	21
25.	17	16	16	21	16	17	25	26	26	26	23	21
26.	17	16	16	20	16	17	24	26	26	25	24	21
27.	17	16	16	20	16	18	24	26	26	25	25	21
28.	17	16	16	20	16	18	24	26	27	26	24	21
29.	17		16	20	17	18	24	26	28	25	24	21
30.	17		16	20	17	18	24	26	28	25	24	21
31.	17		16		17		24	26		25		21

Überschreitungsdauer der Quellschüttung

Berichtsjahr(J) Reihe(R): 1995-2007, Fehljahre: 1

Tage	(J)	(R)	Tage	(J)	(R)	Tage	(J)	(R)	Tage	(J)	(R)
0	31	102	**36**	27	31	**182**	21	20	**329**	16	15
1	30	79	**55**	26	28	**205**	19	20	**347**	16	12
2	29	61	**73**	26	26	**228**	18	19	**356**	16	11
3	29	55	**91**	25	25	**251**	17	18	**360**	16	10
6	28	46	**114**	24	24	**274**	17	17	**362**	16	10
9	28	42	**137**	23	22	**292**	17	17	**364**	15	10
18	27	35	**160**	22	21	**310**	16	16	**365**	15	9

Mon	I	II	III	IV	V	VI	VII	VIII	IX	X	XI	XII
Quellschüttung in l/s												
Tag	**01.**	**15.**	**27.**	**01.**	**26.**	**13.**	**01.**	**04.**	**01.**	**25.**	**25.**	**23.**
Min	15	16	15	16	15	16	18	23	25	25	22	20
Mit	16	17	16	20	17	17	24	24	26	27	24	22
Max	18	17	17	23	20	19	31	27	29	29	26	25
Tag	**19.**	**01.**	**20.**	**16.**	**01.**	**30.**	**12.**	**22.**	**30.**	**01.**	**02.**	**01.**
Wassertemperatur in °C												
Tag	**01.**	**01.**	**01.**	**01.**	**01.**	**01.**	**07.**	**04.**	**30.**	**04.**	**01.**	**04.**
Min	5.7	5.7	5.7	5.7	5.8	5.9	5.9	5.9	5.8	5.8	5.8	5.7
Mit	5.8	5.8	5.7	5.8	5.9	6.0	6.0	6.0	5.9	5.9	5.8	5.8
Max	5.8	5.8	5.8	5.9	6.0	6.0	6.0	6.0	6.0	5.9	5.9	5.8
Tag	**01.**	**01.**	**01.**	**25.**	**24.**	**01.**	**01.**	**01.**	**01.**	**01.**	**01.**	**01.**
Leitfähigkeit in µS/cm												
Tag	**31.**	**28.**	**31.**	**18.**	**31.**	**30.**	**13.**	**28.**	**02.**	**01.**	**01.**	**01.**
Min	309	308	308	308	309	308	307	307	307	307	307	307
Mit	309	309	309	309	309	309	308	308	307	307	307	307
Max	309	310	309	309	310	309	309	309	308	307	307	307
Tag	**01.**	**17.**	**01.**	**01.**	**10.**	**01.**	**02.**	**01.**	**01.**	**01.**	**01.**	**01.**
Trübung												
Tag												
Min												
Mit												
Max												
Tag												

Mittelwerte und Extremwerte

	Schüttung		Temperatur		Leitfähigkeit		Trübung	
	Wert	Datum	Wert	Datum	Wert	Datum	Wert	Datum
Berichtsjahr								
Min	15	**01.01.07**	5.7	**01.01.07**	307	**28.08.07**		
Mit	21		5.9		308			
Max	31	**12.07.07**	6.0	**24.05.07**	310	**10.05.07**		
Reihe 1995-2007								
Min	9	**06.03.96**	5.5	**18.11.00**	299	**26.11.02**		
Mit	23		5.9		311			
Max	102	**10.10.98**	6.3	**02.07.99**	325	**21.05.99**		

QUELLSCHÜTTUNG _____ / LEITFÄHIGKEIT .....
(Tagesmittel)

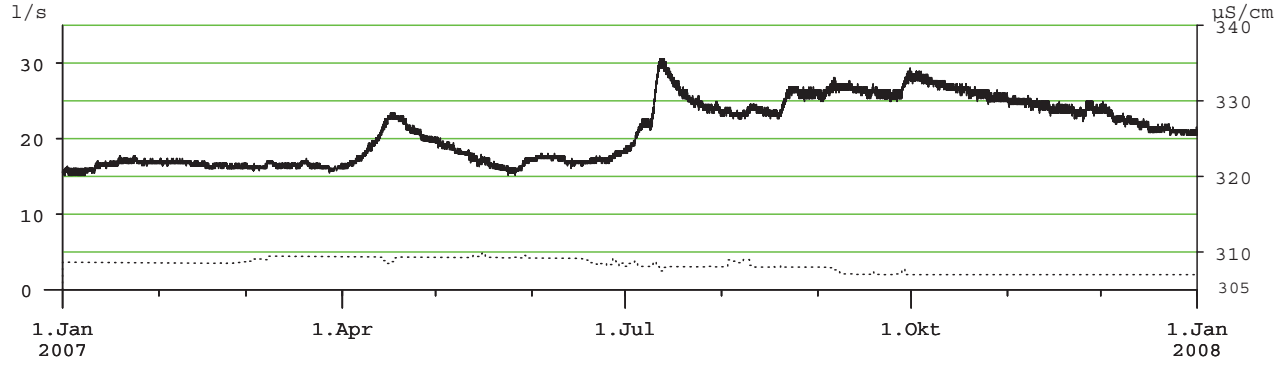

WASSERTEMPERATUR
(Tagesmittel)

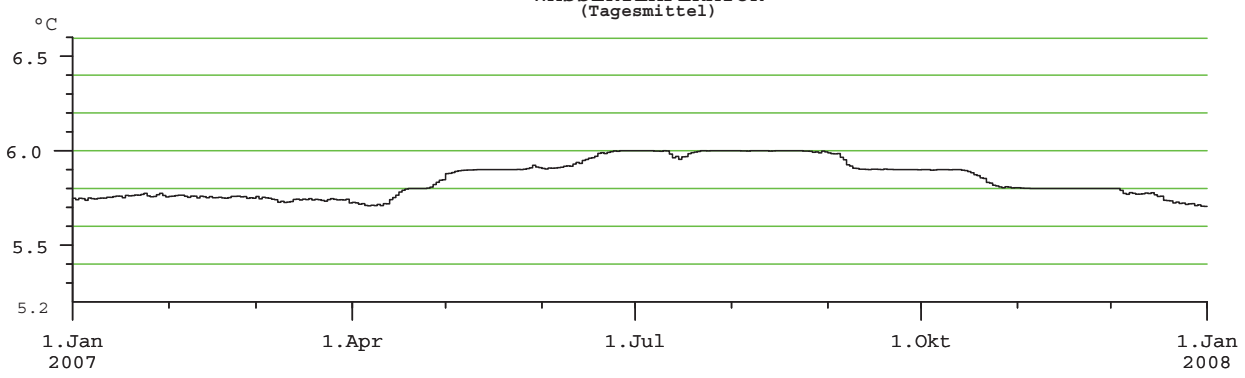

Anmerkungen

derzeit keine Trübungsmessung

Hauptwerte der Quellschüttung, Wassertemperatur, Leitfähigkeit und Trübung

Nr.: 70 **GOSSENBACHQUELLE** Mst.Nr.: **395384**

Gewässer: **Gossenbach** Kat.Gemeinde: **Alkus** Seehöhe: **2004.97** m.ü.A.

Art: **Hangschuttquelle** Gebirgsgruppe: **Rotspitze (Schleinitz)** Beobachtungsbeginn: **1999**

Quellschüttung: Tagesmittel in l/s

Tag	I	II	III	IV	V	VI	VII	VIII	IX	X	XI	XII
1.	0	0	0	0	22	19	48	10	19	7	2	0.1
2.	0	0	0	0	18	20	43	9	17	7	2	0.1
3.	0	0	0	0	16	23	46	9	15	7	2	0.1
4.	0	0	0	0	14	25	49	10	15	7	2	0.0
5.	0	0	0	0	13	29	58	9	14	8	2	0
6.	0	0	0	0	13	28	51	9	13	9	2	0
7.	0	0	0	0	12	26	46	8	14	8	2	0
8.	0	0	0	0	11	23	41	9	14	8	2	0
9.	0	0	0	0	13	21	46	16	15	8	2	0
10.	0	0	0	0	15	21	76	21	17	7	2	0
11.	0	0	0	0.3	16	19	75	17	17	7	2	0
12.	0	0	0	2	19	20	65	14	15	7	2	0
13.	0	0	0	4	20	24	56	12	14	6	1	0
14.	0	0	0	10	18	21	48	11	13	6	1	0
15.	0	0	0	15	23	21	41	10	13	6	1	0
16.	0	0	0	23	23	21	36	9	12	5	1	0
17.	0	0	0	22	19	20	31	10	11	5	1	0
18.	0	0	0	25	16	19	28	16	11	5	1	0
19.	0	0	0	20	13	21	25	15	10	4	0.9	0
20.	0	0	0	22	12	21	22	18	10	4	0.9	0
21.	0	0	0	26	13	23	19	35	9	3	0.8	0
22.	0	0	0	34	13	22	17	35	9	3	0.7	0
23.	0	0	0	38	14	20	16	30	8	3	0.6	0
24.	0	0	0	43	16	20	15	26	8	3	0.5	0
25.	0	0	0	31	16	18	15	23	7	3	0.4	0
26.	0	0	0	27	17	21	14	20	7	3	0.4	0
27.	0	0	0	27	29	44	13	18	7	3	0.3	0
28.	0	0	0	21	25	47	11	17	7	3	0.3	0
29.	0		0	24	25	44	11	15	7	3	0.2	0
30.	0		0	26	23	49	11	16	7	3	0.2	0
31.	0		0		20		11	21		3		0

Überschreitungsdauer der Quellschüttung

Berichtsjahr(J) Reihe(R): 1999-2007, Fehljahre: 2

Tage	(J)	(R)	Tage	(J)	(R)	Tage	(J)	(R)	Tage	(J)	(R)
0	82	289	**36**	26	54	**182**	6	6	**329**	0	0
1	75	152	**55**	22	41	**205**	2	3	**347**	0	0
2	65	135	**73**	20	30	**228**	0.4	1	**356**	0	0
3	58	122	**91**	17	24	**251**	0	0	**360**	0	0
6	49	107	**114**	15	17	**274**	0	0	**362**	0	0
9	48	96	**137**	12	13	**292**	0	0	**364**	0	0
18	41	75	**160**	9	10	**310**	0	0	**365**	0	0

Quellschüttung in l/s

Mon	I	II	III	IV	V	VI	VII	VIII	IX	X	XI	XII
Tag	31.	28.	31.	11.	08.	12.	29.	07.	30.	31.	30.	04.
Min	0	0	0	0	10	18	10	8	6	2	0.2	0.0
Mit	0	0	0	15	17	25	35	16	12	5	1.0	0.0
Max	0	0	0	54	35	53	82	38	21	9	1.8	0.2
Tag	31.	28.	31.	24.	27.	30.	10.	21.	01.	06.	01.	01.

Wassertemperatur in °C

Mon	I	II	III	IV	V	VI	VII	VIII	IX	X	XI	XII
Tag				14.	15.	01.	01.	22.	06.	23.		
Min				2.2	2.5	2.7	2.8	3.1	3.1	3.0		
Mit					2.8	3.0	3.4	3.5	3.4	3.3		
Max				3.0	3.3	3.7	4.1	4.2	4.0	3.9		
Tag				28.	20.	26.	26.	07.	25.	03.		

Leitfähigkeit in µS/cm

Mon	I	II	III	IV	V	VI	VII	VIII	IX	X	XI	XII
Tag				13.	01.	26.	24.	01.	06.	01.		
Min				26	26	25	26	27	28	28		
Mit					27	28	28	29	29	29		
Max				27	29	29	29	30	30	31		
Tag				14.	13.	26.	01.	22.	01.	12.		

Trübung

Mon	I	II	III	IV	V	VI	VII	VIII	IX	X	XI	XII
Tag												
Min												
Mit												
Max												
Tag												

Mittelwerte und Extremwerte

	Schüttung		Temperatur		Leitfähigkeit		Trübung	
	Wert	Datum	Wert	Datum	Wert	Datum	Wert	Datum
Berichtsjahr								
Min	0	11.04.07	2.2	14.04.07	25	26.06.07		
Mit	11							
Max	82	10.07.07	4.2	07.08.07	31	12.10.07		
Reihe 1999-2007								
Min	0	01.05.99	1.3	22.04.00	15	08.05.00		
Mit	19							
Max	289	13.06.04	4.4	28.08.03	34	04.06.02		

QUELLSCHÜTTUNG _____ / LEITFÄHIGKEIT .....
(Tagesmittel)

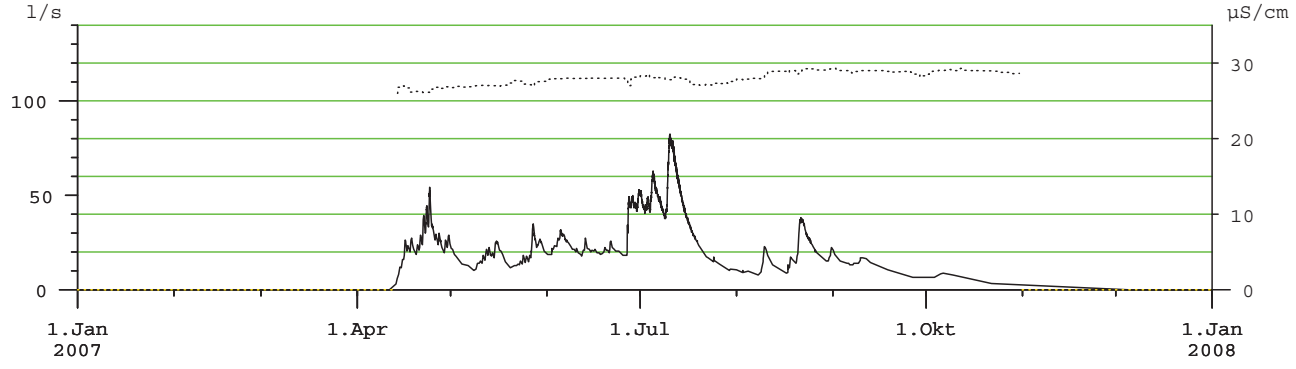

WASSERTEMPERATUR
(Tagesmittel)

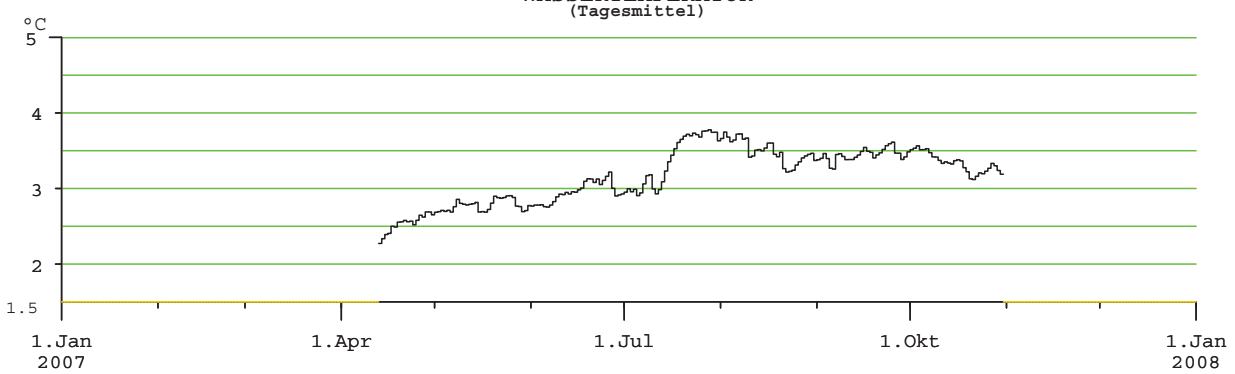

Anmerkungen

Messstelle kann trocken fallen; derzeit keine Trübungsmessung
Temperaturwerte durch Witterung beeinflusst

Hauptwerte der Quellschüttung, Wassertemperatur, Leitfähigkeit und Trübung

Nr.: 71 **MOOSBRUNNQUELLE** Mst.Nr.: **395483**

Gewässer: **Auenlaue** Kat.Gemeinde: **Lavant** Seehöhe: **641.10** m.ü.A.

Art: **Karstquelle** Gebirgsgruppe: **Sandspitze** Beobachtungsbeginn: **2000**

Quellschüttung: Tagesmittel in l/s

Tag	I	II	III	IV	V	VI	VII	VIII	IX	X	XI	XII
1.	156	133	149	174	189	188	198	181	197	231	178	188
2.	156	133	157	179	185	187	200	180	193	229	177	184
3.	154	133	165	183	181	188	211	182	190	230	176	181
4.	153	133	166	188	181	187	217	183	196	230	175	177
5.	153	132	165	191	185	190	225	178	195	228	174	174
6.	152	133	164	186	185	189	218	176	195	230	173	171
7.	152	135	171	186	180	187	212	175	192	234	172	169
8.	150	137	200	191	175	187	207	180	191	228	172	169
9.	150	136	205	194	177	185	210	190	191	225	171	167
10.	149	135	190	192	180	184	237	191	189	223	170	165
11.	149	133	176	190	179	184	241	188	188	220	171	162
12.	148	132	164	191	186	190	231	185	187	217	172	161
13.	148	135	158	193	192	191	221	181	185	216	170	159
14.	146	138	154		190	189	214	179	184	214	168	159
15.	146	138	153		190	190	209	178	184	210	167	156
16.	146	136	151	195	196	197	202	176	183	209	165	155
17.	145	134	150	194	187	201	197	176	182	205	163	154
18.	144	132	154	191	181	199	194	179	183	201	161	152
19.	143	130	161	192	173	196	190	177	193	200	161	150
20.	147	127	161	188	169	193	186	189	190	196	160	148
21.	147	126	158	185	170	194	184	202	187	194	159	148
22.	143	125	153	186	173	196	183	205	187	192	159	146
23.	143	126	152	188	173	195	182	203	187	189	160	144
24.	145		151	191	171	198	183	208	187	187	181	143
25.	144		150	195	171	195	183	205	186	184	219	141
26.	142	133	151	195		194	178	200	187	181	222	140
27.	139	139	152	192		202	176	196	203	180	213	141
28.	137	145	153	187		204	176	194	222	183	206	140
29.	135		152	186		198	179	193	238	185	199	139
30.	134		152	188	200	198	185	195	235	182	193	137
31.	133		157		194		183	200		180		136

Überschreitungsdauer der Quellschüttung

Berichtsjahr(J) **Reihe(R): 2000-2007, Fehljahre: 1**

Tage	(J)	(R)	Tage	(J)	(R)	Tage	(J)	(R)	Tage	(J)	(R)
0	245	995	**36**	207	236	**182**	182	188	**329**	141	140
1	241	433	**55**	200	224	**205**	179	183	**347**	134	133
2	238	342	**73**	195	215	**228**	173	177	**356**	133	127
3	237	304	**91**	193	210	**251**	165	171	**360**	130	125
6	231	271	**114**	190	203	**274**	157	161	**362**	126	124
9	230	263	**137**	187	197	**292**	152	153	**364**	125	118
18	222	255	**160**	185	193	**310**	147	148	**365**	124	115

Quellschüttung in l/s

Mon	I	II	III	IV	V	VI	VII	VIII	IX	X	XI	XII
Tag	31.	22.	01.	01.	20.	09.	27.	07.	17.	31.	20.	31.
Min	133	124	148	167	167	183	175	173	181	179	159	134
Mit	146	134	161	189	182	193	200	188	194	207	177	157
Max	157	148	210	197	201	206	245	210	240	236	225	191
Tag	02.	28.	08.	16.	30.	27.	10.	24.	29.	07.	25.	01.

Wassertemperatur in °C

Mon	I	II	III	IV	V	VI	VII	VIII	IX	X	XI	XII
Tag	23.	05.			31.	28.	31.	01.	05.	01.	10.	29.
Min	7.6	8.0			7.7	7.6	7.6	7.6	7.6	7.7	7.7	7.8
Mit	8.2	8.1				7.7	7.7	7.6	7.6	7.8	7.8	7.9
Max	8.4	8.4			7.9	7.9	7.9	7.8	7.8	7.9	8.0	8.0
Tag	20.	13.			31.	20.	15.	02.	25.	28.	25.	07.

Leitfähigkeit in µS/cm

Mon	I	II	III	IV	V	VI	VII	VIII	IX	X	XI	XII
Tag	01.	01.			31.	12.	02.	01.	11.	18.	24.	08.
Min	382	389			370	364	363	373	371	367	369	370
Mit	387	393				368	370	376	375	372	374	373
Max	392	397			375	375	377	380	379	376	380	377
Tag	27.	18.			31.	01.	22.	24.	28.	01.	12.	03.

Trübung

Mon	I	II	III	IV	V	VI	VII	VIII	IX	X	XI	XII
Tag												
Min												
Mit												
Max												
Tag												

Mittelwerte und Extremwerte

	Schüttung		Temperatur		Leitfähigkeit		Trübung	
	Wert	Datum	Wert	Datum	Wert	Datum	Wert	Datum
Berichtsjahr								
Min	124	22.02.07	7.6	05.09.07	363	02.07.07		
Mit	178							
Max	245	10.07.07	8.4	20.01.07	397	18.02.07		
Reihe 2000-2007								
Min	115	15.03.04	7.1	01.09.06	336	21.07.00		
Mit	194							
Max	995	04.10.05	8.4	20.01.07	403	28.03.06		

QUELLSCHÜTTUNG _____ / LEITFÄHIGKEIT .....
(Tagesmittel)

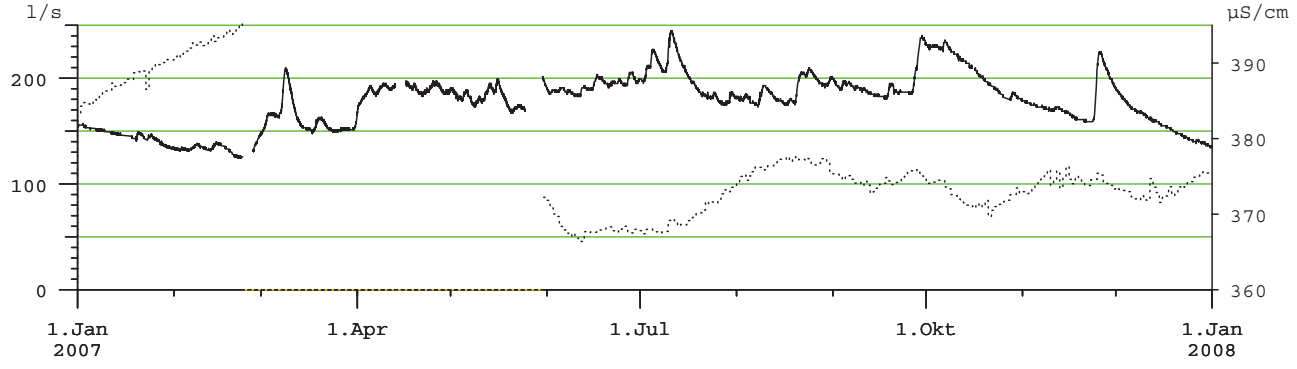

WASSERTEMPERATUR
(Tagesmittel)

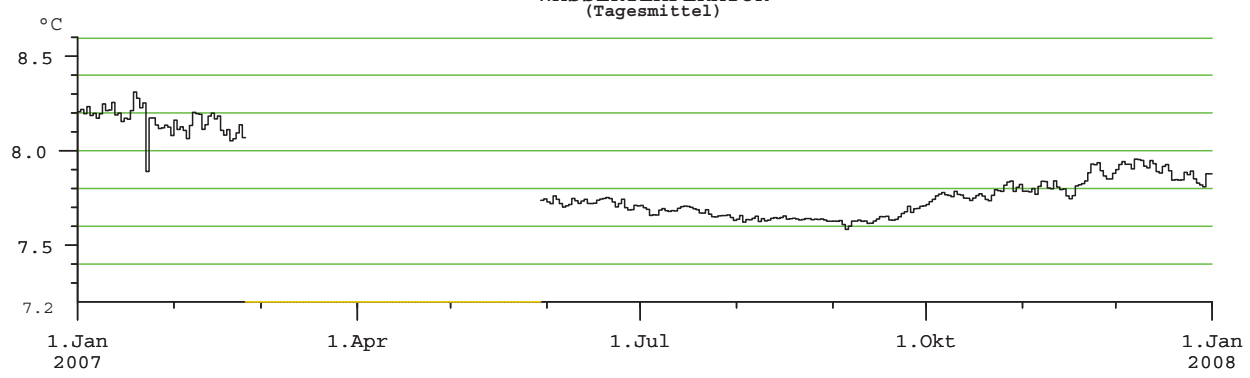

Anmerkungen

derzeit keine Trübungsmessung; gerätetechnisch bedingte Datenausfälle
Temperaturwerte durch Witterung beeinflusst
Überschreitungsdauer der Quellschüttung unter Annahme statistisch gleichverteilter Daten auch in den Lücken auswertbar

Hauptwerte der Quellschüttung, Wassertemperatur, Leitfähigkeit und Trübung

Nr.: 72 **LAPPENBACHQUELLE** Mst.Nr.: **395715**

Gewässer: **Dielenbach** Kat.Gemeinde: **Stein** Seehöhe: **870.00** m.ü.A.

Art: **Karstquelle** Gebirgsgruppe: **Nockberg** Beobachtungsbeginn: **1999**

Quellschüttung: Tagesmittel in l/s

Tag	I	II	III	IV	V	VI	VII	VIII	IX	X	XI	XII
1.			29	34		31					28	32
2.			29	34		31					28	32
3.			29	34		31					28	31
4.			30	35		31					27	32
5.			30	35		31					27	32
6.			30	35		31					27	31
7.			31	35		31					27	31
8.		29	33	36		31					27	30
9.		29	33	36		31					26	30
10.		29	33	36		31					27	30
11.		28	33	36		31					26	30
12.		28	33	36		31					27	31
13.		28	34	36		31					26	31
14.		28	33	36		31					26	30
15.		28	33	36	31	31				28	26	30
16.		28	33	36	31	31				28	27	31
17.		28	33	36	31	31				28	27	31
18.		28	33	36	31	31				28	27	31
19.		28	32	35	31	31				28	27	30
20.		28	33	35	31	31				28	27	30
21.		28	32	35	32	31				28	27	30
22.		28	32	35	31	31				27	27	29
23.		28	32	35	31	31				27	27	29
24.		28	32	35	31	31				27	29	29
25.		28	32	34	31	31				27	32	28
26.		29	32		31	31				28	31	28
27.		29	32		31	31				28	32	29
28.		29	32		31	31				28	32	28
29.			31		31					27	31	27
30.			32		31					27	31	28
31.			32		31					28		28

Überschreitungsdauer der Quellschüttung

Berichtsjahr(J) **Reihe(R): 1999-2007, Fehljahre: 3**

Tage	(J)	(R)	Tage	(J)	(R)	Tage	(J)	(R)	Tage	(J)	(R)
0		77	**36**		41	**182**		36	**329**		30
1		70	**55**		40	**205**		35	**347**		28
2		69	**73**		39	**228**		34	**356**		27
3		67	**91**		38	**251**		34	**360**		26
6		53	**114**		37	**274**		33	**362**		26
9		51	**137**		36	**292**		32	**364**		24
18		46	**160**		36	**310**		31	**365**		22

Quellschüttung in l/s

Mon	I	II	III	IV	V	VI	VII	VIII	IX	X	XI	XII
Tag		**18.**	**01.**	**01.**	**17.**	**16.**				**22.**	**11.**	**29.**
Min		27	28	33	29	29				26	26	27
Mit			32	35		31					28	30
Max		30	34	38	34	33				29	34	33
Tag		**28.**	**08.**	**13.**	**26.**	**20.**				**19.**	**25.**	**01.**

Wassertemperatur in °C

Mon	I	II	III	IV	V	VI	VII	VIII	IX	X	XI	XII
Tag		**17.**	**12.**	**01.**	**18.**	**28.**				**21.**	**16.**	**15.**
Min		8.0	8.0	8.0	8.1	8.1				8.0	8.0	8.0
Mit			8.0	8.1		8.2					8.0	8.0
Max		8.1	8.1	8.2	8.3	8.3				8.1	8.1	8.1
Tag		**23.**	**06.**	**18.**	**23.**	**20.**				**16.**	**23.**	**03.**

Leitfähigkeit in µS/cm

Mon	I	II	III	IV	V	VI	VII	VIII	IX	X	XI	XII
Tag	**01.**	**27.**	**08.**	**01.**	**29.**	**04.**				**28.**	**25.**	**01.**
Min	675	680	646	650	669	677				678	627	669
Mit	679	685	671	663		681					678	675
Max	685	689	683	670	679	683				683	686	681
Tag	**31.**	**13.**	**01.**	**24.**	**29.**	**20.**				**28.**	**22.**	**30.**

Trübung

Mon	I	II	III	IV	V	VI	VII	VIII	IX	X	XI	XII
Tag												
Min												
Mit												
Max												
Tag												

Mittelwerte und Extremwerte

	Schüttung		Temperatur		Leitfähigkeit		Trübung	
	Wert	Datum	Wert	Datum	Wert	Datum	Wert	Datum
Berichtsjahr								
Min	26	**11.11.07**	8.0	**15.12.07**	627	**25.11.07**		
Mit								
Max	38	**13.04.07**	8.3	**20.06.07**	689	**13.02.07**		
Reihe 1999-2007								
Min	22	**05.10.03**	7.9	**01.03.05**	521	**07.11.00**		
Mit	36							
Max	77	**30.11.02**	8.3	**03.05.99**	691	**16.03.00**		

QUELLSCHÜTTUNG _____ / LEITFÄHIGKEIT .....

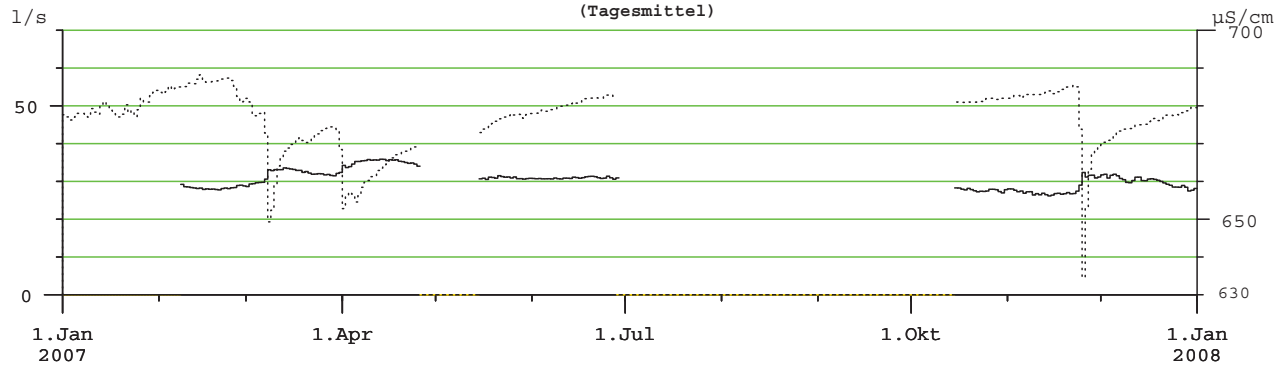

WASSERTEMPERATUR
(Tagesmittel)

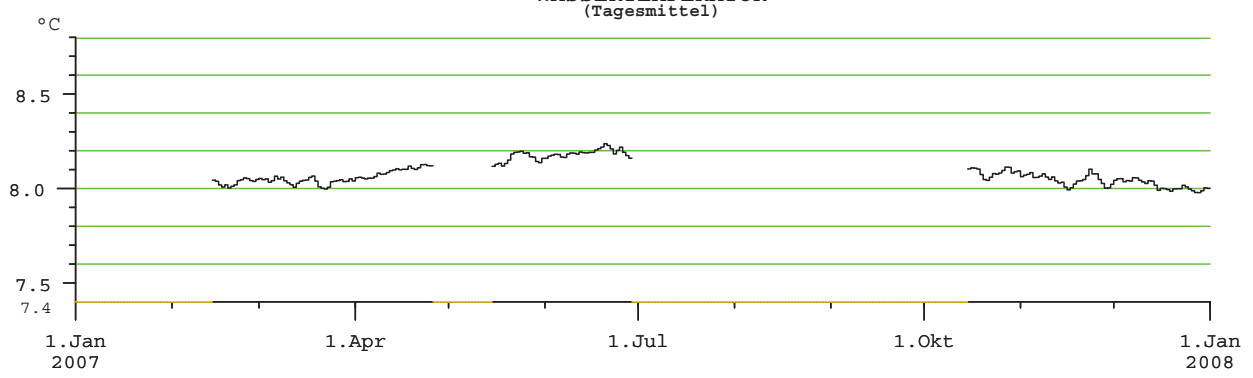

Anmerkungen

derzeit keine Trübungsmessung
gerätetechnisch bedingte Datenausfälle

Hauptwerte der Quellschüttung, Wassertemperatur, Leitfähigkeit und Trübung

Nr.: 73 **FELLBACHQUELLE** Mst.Nr.: **395707**

Gewässer: **Fellbach** Kat.Gemeinde: **Fellberg** Seehöhe: **888.00** m.ü.A.

Art: **verdeckte Karstquelle** Gebirgsgruppe: **Latschur** Beobachtungsbeginn: **1998**

Quellschüttung: Tagesmittel in l/s

Tag	I	II	III	IV	V	VI	VII	VIII	IX	X	XI	XII
1.	84	69	68	78	168	151	120	98	180	121	100	128
2.	83	69	69	78	166	140	117	97	162	121	97	122
3.	82	68	71	81	159	132	155	96	154	120	95	116
4.	80	67	69	92	155	126	166	94	157	120	94	112
5.	79	66	68	92	153	122	168	93	152	119	93	110
6.	79	66	68	95	149	119	159	92	143	120	92	108
7.	79	65	73	107	148	116	146	91	134	122	92	106
8.	79	64	81	117	150	115	140	90	127	124	92	103
9.	79	62	80	117	149	115	151	93	122	121	92	101
10.	79	62	78	122	149	115	184	97	117	119	92	99
11.	79	62	75	129	147	115	230	101	109	117	92	97
12.	80	62	73	140	151	115	207	96	103	113	92	95
13.	81	62	72	155	162	115	177	94	103	108	92	93
14.	83	63	74	170	170	113	160	93	102	103	92	91
15.	84	61	76	177	165	111	151	92	98	101	92	89
16.	87	61	80	181	157	109	145	90	95	99	92	89
17.	87	61	82	179	150	108	139	89	94	98	96	88
18.	85	62	82	175	153	106	134	87	93	97	102	87
19.	83	62	89	173	150	104	128	86	92	96	110	86
20.	81	62	87	167	143	102	124	91	91	95	120	84
21.	79	62	82	165	136	100	121	97	90	94	142	84
22.	77	65	79	166	131	98	117	108	89	92	176	83
23.	75	68	77	168	128	97	114	127	88	92	203	83
24.	74	69	76	172	123	96	110	134	87	92	240	83
25.	73	70	74	177	120	95	109	128	88	93	231	83
26.	72	70	72	179	118	94	107	120	95	93	194	83
27.	72	70	72	177	116	95	105	115	107	93	168	83
28.	71	68	72	170	122	97	104	114	137	94	151	82
29.	71		74	168	147	98	102	116	134	97	142	82
30.	70		77	167	160	116	101	161	126	100	134	81
31.	70		77		155		99	189		101		80

Überschreitungsdauer der Quellschüttung

Berichtsjahr(J) Reihe(R): 1999-2007, Fehljahre: 1

Tage	(J)	(R)	Tage	(J)	(R)	Tage	(J)	(R)	Tage	(J)	(R)
0	262	863	**36**	162	230	**182**	98	122	**329**	71	83
1	231	544	**55**	151	197	**205**	95	115	**347**	66	72
2	230	507	**73**	140	178	**228**	92	107	**356**	62	62
3	207	480	**91**	127	164	**251**	89	101	**360**	62	57
6	189	400	**114**	119	151	**274**	83	96	**362**	61	56
9	180	357	**137**	114	140	**292**	80	92	**364**	61	55
18	173	291	**160**	103	131	**310**	76	88	**365**	61	54

Quellschüttung in l/s

Mon	I	II	III	IV	V	VI	VII	VIII	IX	X	XI	XII
Tag	31.	15.	01.	01.	27.	27.	31.	19.	25.	22.	07.	31.
Min	70	61	67	76	114	92	99	85	86	92	92	80
Mit	79	65	76	145	147	111	138	105	116	106	123	94
Max	88	70	91	186	172	154	234	194	185	125	262	131
Tag	17.	26.	19.	16.	14.	01.	11.	30.	01.	08.	24.	01.

Wassertemperatur in °C

Mon	I	II	III	IV	V	VI	VII	VIII	IX	X	XI	XII
Tag	28.	11.	27.	08.	01.	01.	11.	11.	28.	09.	05.	27.
Min	7.6	7.6	7.6	7.6	7.6	7.6	7.5	7.6	7.5	7.5	7.6	7.5
Mit	7.6	7.6	7.6	7.6	7.6	7.6	7.6	7.6	7.6	7.6	7.6	7.6
Max	7.6	7.6	7.6	7.6	7.6	7.6	7.6	7.6	7.6	7.6	7.6	7.6
Tag	12.	05.	15.	20.	02.	08.	22.	04.	13.	06.	22.	01.

Leitfähigkeit in µS/cm

Mon	I	II	III	IV	V	VI	VII	VIII	IX	X	XI	XII
Tag	01.	01.	10.	30.	17.	02.	10.	31.	01.	08.	25.	01.
Min	435	444	436	408	401	403	401	405	407	414	414	416
Mit	440	447	443	424	405	410	409	418	415	418	421	427
Max	445	454	449	443	417	419	418	442	428	424	429	431
Tag	19.	24.	03.	01.	28.	29.	31.	30.	28.	28.	20.	28.

Trübung

Mon	I	II	III	IV	V	VI	VII	VIII	IX	X	XI	XII
Tag												
Min												
Mit												
Max												
Tag												

Mittelwerte und Extremwerte

	Schüttung		Temperatur		Leitfähigkeit		Trübung	
	Wert	Datum	Wert	Datum	Wert	Datum	Wert	Datum
Berichtsjahr								
Min	61	15.02.07	7.5	11.07.07	401	10.07.07		
Mit	109		7.6		423			
Max	262	24.11.07	7.6	20.04.07	454	24.02.07		
Reihe 1999-2007								
Min	54	14.03.02	7.2	01.11.03	335	19.05.03		
Mit	144		7.6		420			
Max	863	02.11.03	7.9	28.09.00	471	23.03.06		

QUELLSCHÜTTUNG _____ / LEITFÄHIGKEIT .....
(Tagesmittel)

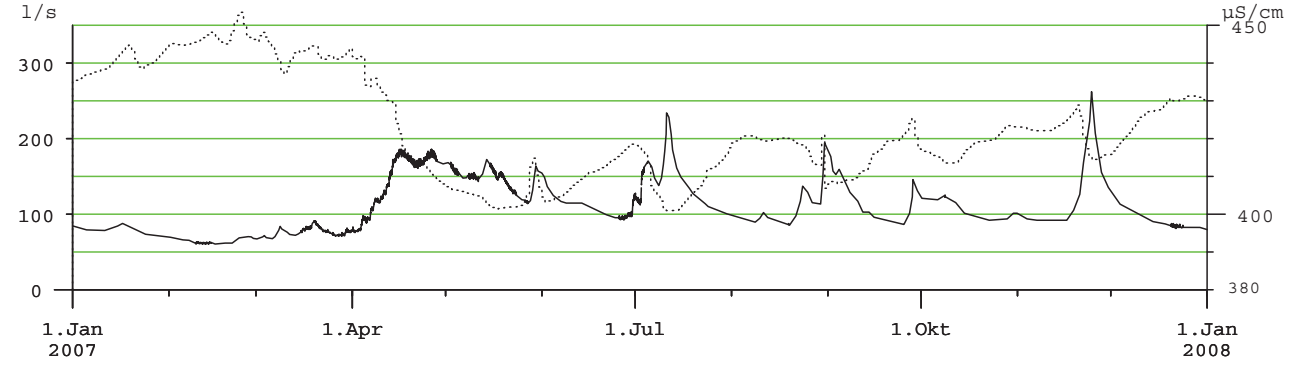

WASSERTEMPERATUR
(Tagesmittel)

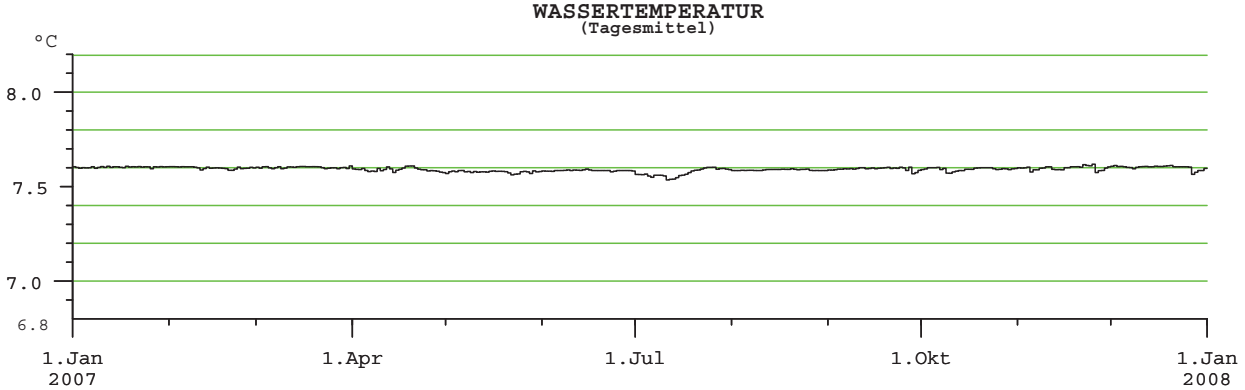

Anmerkungen

derzeit keine Trübungsmessung

Hauptwerte der Quellschüttung, Wassertemperatur, Leitfähigkeit und Trübung

Nr.: 74 **PUFFQUELLE** Mst.Nr.: **396549**

Gewässer: **Fragantbach** Kat.Gemeinde: **Flattach** Seehöhe: **962.40** m.ü.A.

Art: Gebirgsgruppe: **Sonnblick - Böseck** Beobachtungsbeginn: **2006**

Quellschüttung: Tagesmittel in l/s

Tag	I	II	III	IV	V	VI	VII	VIII	IX	X	XI	XII
1.	57	56	57	56	58	58	61	60	61	60	59	59
2.	57	57	57	56	58	58	61	60	61	60	59	59
3.	57	57	57	56	58	58	61	60	61	60	59	59
4.	57	57	57	56	58	59	62	60	61	61	59	59
5.	57	57	57	56	58	59	62	60	60	61	59	59
6.	57	57	57	56	58	59	62	60	60	61	59	59
7.	56	57	57	56	58	59	62	60	60	61	59	59
8.	56	57	57	56	58	59	62	60	60	61	59	59
9.	56	57	57	56	58	59	63	60	61	60	59	59
10.	56	57	57	56	58	59	64	60	61	60	59	59
11.	57	57	57	57	58	59	64	60	61	60	59	59
12.	57	57	57	57	58	59	64	60	61	60	59	59
13.	57	57	57	57	58	59	64	60	61	60	59	59
14.	57	57	57	57	58	59	64	60	61	60	59	59
15.	57	57	57	57	58	59	64	60	61	60	58	59
16.	56	57	57	57	58	59	64	60	61	60	58	59
17.	56	57	57	57	58	59	64	60	61	60	58	59
18.	56	57	57	57	58	59	64	61	61	60	58	59
19.	56	57	57	57	58	59	64	60	61	60	58	59
20.	57	57	57	58	58	59	64	60	61	60	58	59
21.	57	57	57	58	58	59	64	60	61	59	58	59
22.	57	57	57	58	58	59	64	60	60	59	58	59
23.	57	57	57	58	58	59	64	60	60	59	58	59
24.	57	57	57	58	58	59	64	60	60	59	59	59
25.	57	57	56	58	59	59	63	61	60	59	59	59
26.	57	57	56	58	59	59	62	61	61	59	59	59
27.	57	57	56	58	59	61	61	61	61	59	59	59
28.	57	57	56	58	59	60	61	61	61	59	59	59
29.	57		56	58	59	60	61	61	61	59	59	58
30.	56		56	58	59	60	60	61	61	59	59	59
31.	56		56		58		60	61		59		59

Quellschüttung in l/s

Mon	I	II	III	IV	V	VI	VII	VIII	IX	X	XI	XII
Tag	29.	02.	25.	01.	20.	01.	30.	01.	06.	26.	16.	26.
Min	56	56	56	56	58	58	60	60	60	58	58	58
Mit	57	57	57	57	58	59	63	60	61	60	59	59
Max	57	58	58	58	59	61	65	62	61	61	59	60
Tag	01.	22.	13.	28.	28.	27.	13.	29.	10.	06.	25.	04.

Wassertemperatur in °C

Mon	I	II	III	IV	V	VI	VII	VIII	IX	X	XI	XII
Tag	31.	28.	31.	18.	28.	01.	01.	01.	01.	02.	30.	30.
Min	7.3	7.3	7.2	7.2	7.1	7.1	7.1	7.3	7.4	7.5	7.5	7.4
Mit	7.4	7.3	7.2	7.2	7.1	7.1	7.2	7.3	7.4	7.5	7.5	7.4
Max	7.4	7.3	7.3	7.2	7.2	7.2	7.3	7.4	7.5	7.5	7.5	7.5
Tag	01.	01.	01.	02.	01.	28.	31.	29.	27.	27.	01.	07.

Leitfähigkeit in µS/cm

Mon	I	II	III	IV	V	VI	VII	VIII	IX	X	XI	XII
Tag	01.	20.	01.	05.	01.	01.	01.	03.	01.	30.	20.	01.
Min	261	261	261	262	263	264	265	266	267	266	265	265
Mit	262	262	262	263	264	265	266	266	267	267	266	266
Max	262	263	263	264	265	266	267	267	268	268	267	267
Tag	31.	17.	29.	29.	26.	25.	25.	30.	04.	01.	01.	25.

Trübung

Mon	I	II	III	IV	V	VI	VII	VIII	IX	X	XI	XII
Tag												
Min												
Mit												
Max												
Tag												

Überschreitungsdauer der Quellschüttung

Berichtsjahr(J) Reihe(R): 2006-2007

Tage	(J)	(R)	Tage	(J)	(R)	Tage	(J)	(R)	Tage	(J)	(R)
0	65	65	**36**	61	63	**182**	59	59	**329**	57	57
1	64	64	**55**	61	62	**205**	59	59	**347**	56	57
2	64	64	**73**	60	62	**228**	58	58	**356**	56	56
3	64	64	**91**	60	61	**251**	58	58	**360**	56	56
6	64	64	**114**	60	60	**274**	57	57	**362**	56	56
9	64	64	**137**	59	60	**292**	57	57	**364**	56	56
18	62	63	**160**	59	59	**310**	57	57	**365**	56	56

Mittelwerte und Extremwerte

	Schüttung		Temperatur		Leitfähigkeit		Trübung	
	Wert	Datum	Wert	Datum	Wert	Datum	Wert	Datum
Berichtsjahr								
Min	56	29.01.07	7.1	28.05.07	261	01.01.07		
Mit	59		7.3		265			
Max	65	13.07.07	7.5	27.10.07	268	04.09.07		
Reihe 2006-2007								
Min	56	29.01.07	6.5	06.04.06	261	12.08.06		
Mit	59		7.1		264			
Max	65	13.07.07	7.5	27.10.07	268	04.09.07		

QUELLSCHÜTTUNG _____ / LEITFÄHIGKEIT .....
(Tagesmittel)

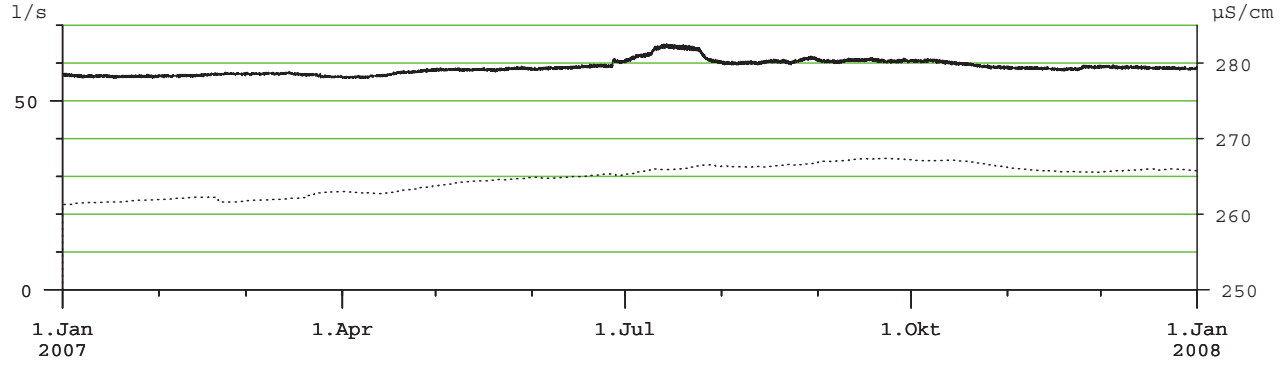

WASSERTEMPERATUR

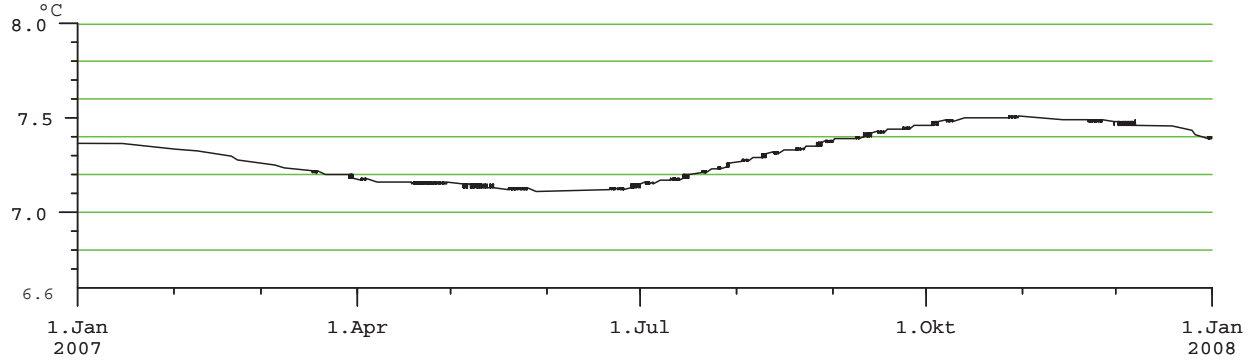

Anmerkungen

derzeit keine Trübungsmessung

Hauptwerte der Quellschüttung, Wassertemperatur, Leitfähigkeit und Trübung

Nr.: 75 **OSWALDIQUELLE** Mst.Nr.: **396523**

Gewässer: **St. Oswald-Bach** Kat.Gemeinde: **Kleinkirchheim** Seehöhe: **1202.00** m.ü.A.

Art: **Karstquelle** Gebirgsgruppe: **Rosennock** Beobachtungsbeginn: **2005**

Quellschüttung: Tagesmittel in l/s

Tag	I	II	III	IV	V	VI	VII	VIII	IX	X	XI	XII
1.	31	30	30	30	39	39	39	47	39	39	39	35
2.	31	30	30	30	39	39	39	47	39	40	39	36
3.	30	30	30	30	39	39	39	47	39	41	39	39
4.	30	30	30	30	39	39	43	47	39	40	39	35
5.	30	30	30	30	39	39	47	47	39	41	39	33
6.	30	30	30	30	39	39	47	47	39	43	39	34
7.	30	30	30	30	39	39	47	47	39	43	39	33
8.	30	30	30	30	39	39	47	47	39	42	39	33
9.	30	30	30	31	39	39	47	47	39	42	39	33
10.	30	30	30	33	39	39	47	47	39	41	39	33
11.	30	30	30	33	39	39	48	46	39	40	39	33
12.	30	30	30	33	39	39	48	44	39	41	39	33
13.	30	30	30	33	39	39	49	41	39	40	39	33
14.	30	30	30	33	39	39	54	40	39	40	39	33
15.	30	30	30	33	39	39	56	42	39	39	39	33
16.	30	30	30	33	39	39	56	43	39	39	39	33
17.	30	30	30	33	39	39	57	44	39	39	39	33
18.	30	30	30	33	39	39	57	45	39	39	39	33
19.	30	30	30	33	39	39	57	45	39	39	39	33
20.	30	30	30	33	39	39	56	44	39	39	39	33
21.	30	30	30	33	39	39	55	43	39	39	39	33
22.	30	30	30	33	39	39	54	42	39	39	38	33
23.	30	30	30	37	39	39	49	41	39	39	39	33
24.	30	30	30	39	38	39	49	40	39	39	39	33
25.	30	30	30	39	37	39	48	39	39	39	39	34
26.	30	30	30	39	37	39	48	39	39	39	39	34
27.	30	30	30	39	37	39	48	39	39	39	37	34
28.	30	30	30	39	37	39	47	39	44	39	35	34
29.	30		30	39	39	39	47	39	39	39	37	34
30.	30		30	39	39	39	47	39	39	39	37	34
31.	30		30		39		47	39		39		34

Überschreitungsdauer der Quellschüttung

Berichtsjahr(J) **Reihe(R): 2005-2007, Fehljahre: 1**

Tage	(J)	(R)	Tage	(J)	(R)	Tage	(J)	(R)	Tage	(J)	(R)
0	57	146	**36**	47	64	**182**	39	39	**329**	30	30
1	57	120	**55**	41	54	**205**	39	37	**347**	30	30
2	57	119	**73**	39	47	**228**	34	37	**356**	30	30
3	56	105	**91**	39	45	**251**	33	37	**360**	30	30
6	55	91	**114**	39	40	**274**	30	33	**362**	30	30
9	49	79	**137**	39	39	**292**	30	30	**364**	30	30
18	47	72	**160**	39	39	**310**	30	30	**365**	27	27

Quellschüttung in l/s

Mon	I	II	III	IV	V	VI	VII	VIII	IX	X	XI	XII
Tag	01.	28.	31.	10.	22.	30.	04.	25.	28.	02.	22.	19.
Min	30	30	30	27	33	39	39	39	39	39	33	33
Mit	30	30	30	34	39	39	49	43	39	40	39	34
Max	37	30	30	39	39	39	57	47	47	47	39	39
Tag	01.	28.	31.	23.	22.	30.	11.	07.	28.	02.	21.	01.

Wassertemperatur in °C

Mon	I	II	III	IV	V	VI	VII	VIII	IX	X	XI	XII
Tag	30.	01.	07.	30.	01.	02.	17.	01.	01.	07.	11.	03.
Min	6.8	6.8	6.8	6.7	6.7	6.8	6.7	6.8	6.8	6.8	6.8	6.8
Mit	6.9	6.9	6.8	6.8	6.8	6.8	6.8	6.8	6.8	6.8	6.8	6.8
Max	7.0	6.9	6.8	6.8	6.8	6.8	6.8	6.8	6.8	6.8	6.8	6.8
Tag	12.	05.	01.	01.	27.	25.	01.	28.	27.	01.	11.	05.

Leitfähigkeit in µS/cm

Mon	I	II	III	IV	V	VI	VII	VIII	IX	X	XI	XII
Tag	01.	06.	06.	30.	01.	14.	04.	01.	27.	27.	26.	14.
Min	248	250	252	236	237	238	239	242	243	250	248	249
Mit	250	252	254	249	241	241	244	244	249	252	250	251
Max	253	253	256	257	242	243	249	249	254	254	253	253
Tag	26.	05.	25.	06.	09.	27.	10.	31.	28.	04.	29.	04.

Trübung

Mon	I	II	III	IV	V	VI	VII	VIII	IX	X	XI	XII
Tag												
Min												
Mit												
Max												
Tag												

Mittelwerte und Extremwerte

	Schüttung		Temperatur		Leitfähigkeit		Trübung	
	Wert	Datum	Wert	Datum	Wert	Datum	Wert	Datum
Berichtsjahr								
Min	27	**10.04.07**	6.7	**30.04.07**	236	**30.04.07**		
Mit	37		6.8		248			
Max	57	**11.07.07**	7.0	**12.01.07**	257	**06.04.07**		
Reihe 2005-2007								
Min	24	**02.11.05**	6.4	**19.05.06**	192	**21.05.06**		
Mit	43		6.8		244			
Max	146	**23.05.06**	7.0	**12.01.07**	257	**06.04.07**		

QUELLSCHÜTTUNG _____ / LEITFÄHIGKEIT .....

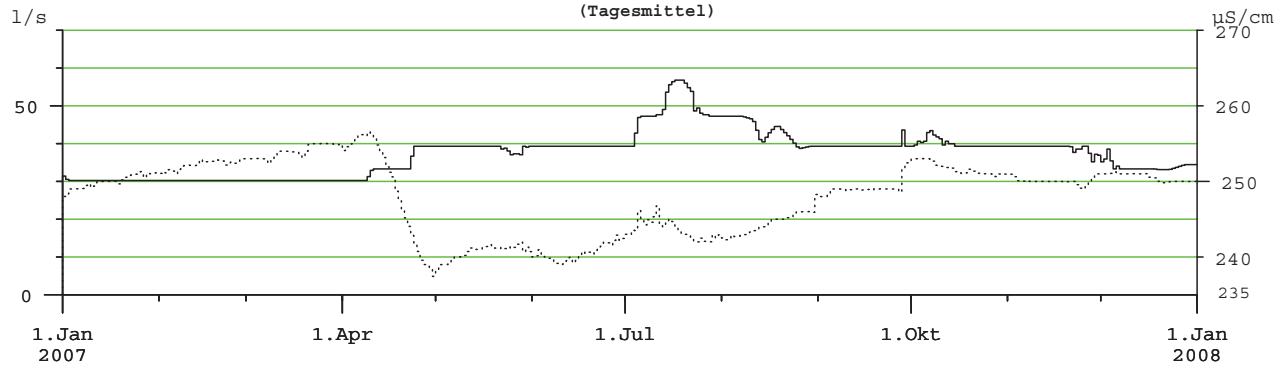

WASSERTEMPERATUR
(Tagesmittel)

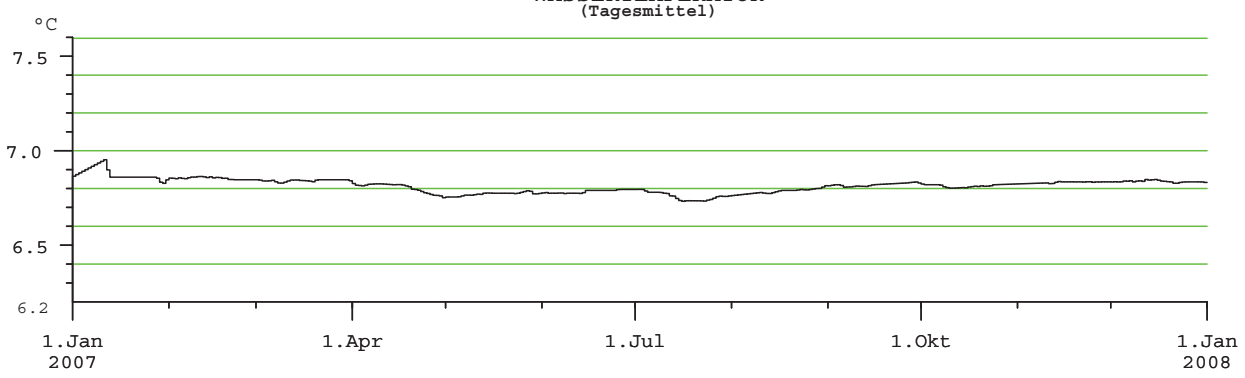

Anmerkungen

Trübungsmessungen gerätetechnisch bedingt nicht auswertbar

Hauptwerte der Quellschüttung, Wassertemperatur, Leitfähigkeit und Trübung

Nr.: 76 **UNION QUELLE** Mst.Nr.: **395673**

Gewässer: **Drau** Kat.Gemeinde: **Sankt Martin** Seehöhe: **556.33** m.ü.A.

Art: **Karstquelle** Gebirgsgruppe: **Pungart** Beobachtungsbeginn: **1995**

Quellschüttung: Tagesmittel in l/s

Tag	I	II	III	IV	V	VI	VII	VIII	IX	X	XI	XII
1.	286	269	274	296	370	341	314	322	324	367	348	322
2.	285	268	275	301	370	340	314	321	326	368	347	321
3.		268	276	305	370	338	313	320	326	369	346	321
4.		268	276	309	370	337	313	318	327	368	345	320
5.		268	276	313	370	335	317	318	330	368	344	319
6.		267	276	315	369	334	320	317	331	367	343	318
7.		267	277	317	369	333	321	316	332	367	342	318
8.		267	282	321	369	332	320	315	331	368	341	317
9.		266	290	326	368	332	320	314	331	367	339	316
10.		267	292	330	367	331	324	313	330	367	338	315
11.		267	291	335	366	331	335	312	329	366	337	314
12.		267	290	339	365	330	340	311	328	365	336	313
13.		267	288	344	366	329	341	310	327	364	335	312
14.		268	287	348	366	328	341	310	326	362	335	311
15.		268	286	353	364	328	340	309	325	361	333	310
16.		269	286	357	363	327	340	308	324	359	331	309
17.		269	286	360	362	326	338	307	323	358	330	308
18.		269	287	362	360	325	337	306	322	356	329	307
19.		269	287	364	358	324	335	305	327	354	328	306
20.		268	288	365	356	323	334	304	331	353	327	305
21.		268	288	366	354	322	333	304	332	351	325	304
22.		268	288	367	352	321	332	304	332	350	324	303
23.		269	288	368	350	320	331	303	331	348	324	302
24.		269	289	368	348	319	329	308	330	347	322	301
25.		270	289	369	347	319	328	311	329	345	323	300
26.		271	289	369	345	318	327	311	329	344	324	299
27.		273	289	370	343	317	326	310	335	343	325	298
28.		274	290	370	342	316	324	309	348	344	324	297
29.			290	370	342	315	323	309	359	347	324	297
30.	270		290	370	343	314	323	312	365	349	323	296
31.	270		292		343		323	320		348		295

Überschreitungsdauer der Quellschüttung

Berichtsjahr(J) **Reihe(R): 1995-2007**

Tage	(J)	(R)	Tage	(J)	(R)	Tage	(J)	(R)	Tage	(J)	(R)
0	371	450	**36**	366	386	**182**	324	318	**329**	276	262
1	370	448	**55**	358	375	**205**	321	310	**347**	268	246
2	370	424	**73**	348	367	**228**	317	300	**356**	268	237
3	370	423	**91**	343	355	**251**	312	291	**360**	267	234
6	370	419	**114**	337	345	**274**	306	283	**362**	267	223
9	370	411	**137**	331	335	**292**	297	276	**364**	266	217
18	368	401	**160**	328	326	**310**	288	269	**365**	266	217

Quellschüttung in l/s

Mon	I	II	III	IV	V	VI	VII	VIII	IX	X	XI	XII
Tag	31.	09.	01.	01.	29.	30.	04.	23.	18.	28.	24.	31.
Min	269	266	274	294	341	314	312	303	321	342	322	295
Mit		269	286	345	359	327	328	311	331	358	333	309
Max	287	274	294	371	371	342	342	323	366	369	348	323
Tag	01.	28.	31.	28.	03.	01.	13.	31.	30.	03.	01.	01.

Wassertemperatur in °C

Mon	I	II	III	IV	V	VI	VII	VIII	IX	X	XI	XII
Tag	01.	02.	28.	26.	03.	03.	12.	01.	30.	04.	01.	04.
Min	8.2	8.2	8.2	7.8	7.8	7.9	8.0	8.0	7.9	7.9	8.0	8.0
Mit		8.3	8.3	8.0	7.9	8.0	8.0	8.1	8.0	7.9	8.0	8.1
Max	8.3	8.3	8.4	8.3	8.0	8.1	8.1	8.1	8.1	8.0	8.1	8.2
Tag	31.	23.	04.	04.	29.	27.	03.	18.	04.	26.	30.	31.

Leitfähigkeit in µS/cm

Mon	I	II	III	IV	V	VI	VII	VIII	IX	X	XI	XII
Tag	01.	04.	26.	19.	01.	04.	15.	30.	30.	03.	03.	02.
Min	337	342	335	291	299	325	308	329	315	299	323	333
Mit		345	342	314	315	331	326	334	323	319	333	339
Max	342	348	348	345	330	336	336	338	329	331	338	344
Tag	31.	26.	04.	02.	31.	30.	01.	21.	02.	28.	24.	28.

Trübung in TEF

Mon	I	II	III	IV	V	VI	VII	VIII	IX	X	XI	XII
Tag	31.	01.	02.	01.	31.	30.	02.	18.	18.	27.	24.	27.
Min	0.3	0.3	0.3	0.3	0.4	0.3	0.3	0.2	0.3	0.3	0.2	0.2
Mit		0.3	0.4	1.4	0.8	0.4	0.4	0.3	0.4	0.6	0.3	0.2
Max	0.3	0.3	0.5	2.5	1.4	0.8	0.7	0.3	1.2	1.5	0.4	0.3
Tag	01.	13.	13.	18.	01.	14.	15.	31.	30.	02.	03.	03.

Mittelwerte und Extremwerte

	Schüttung		Temperatur		Leitfähigkeit		Trübung	
	Wert	Datum	Wert	Datum	Wert	Datum	Wert	Datum
Berichtsjahr								
Min	266	09.02.07	7.8	03.05.07	291	19.04.07	0.2	27.12.07
Mit	323		8.1		329		0.5	
Max	371	28.04.07	8.4	04.03.07	348	26.02.07	2.5	18.04.07
Reihe 1995-2007								
Min	217	27.02.96	7.7	27.05.06	269	11.05.99	0.0	20.08.00
Mit	320		8.3		325		1.8	
Max	450	25.11.00	8.8	19.03.96	357	24.03.06	28.0	30.04.96

QUELLSCHÜTTUNG _____ / LEITFÄHIGKEIT .....

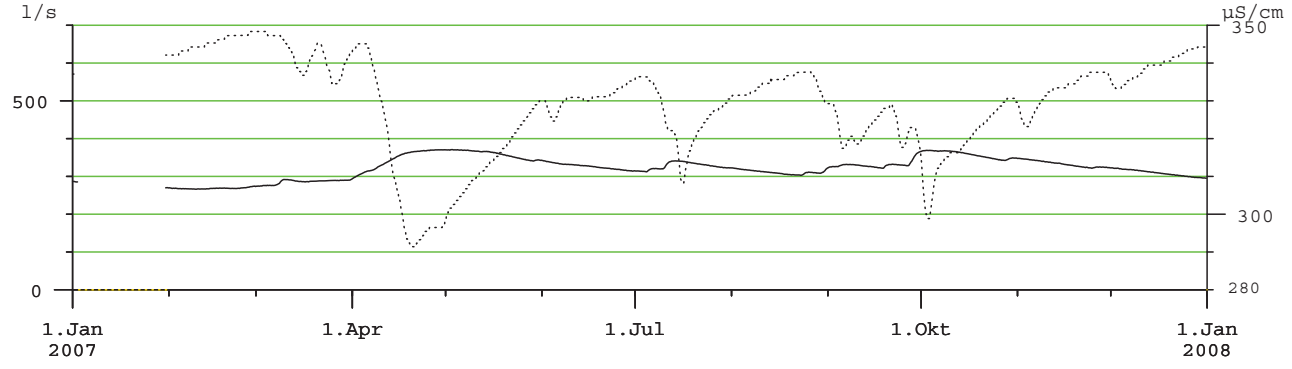

WASSERTEMPERATUR _____ / TRÜBUNG .....

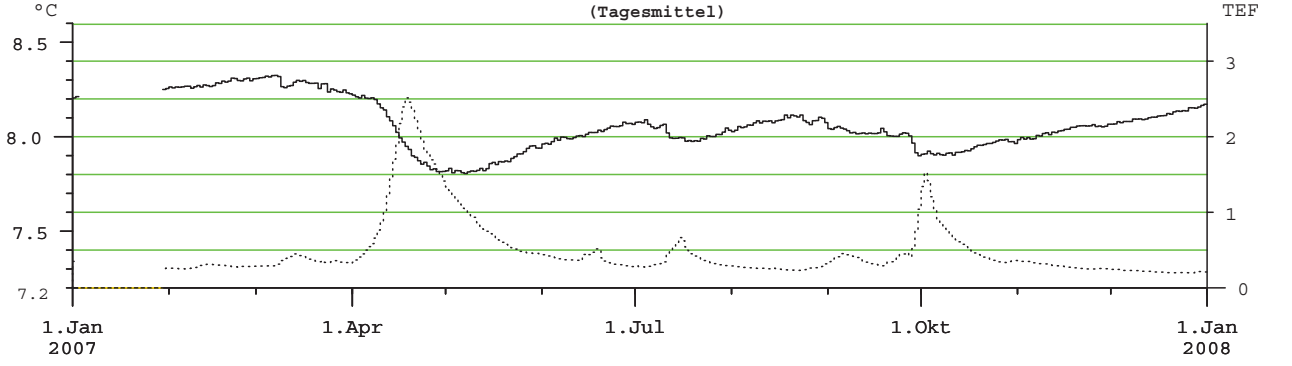

Anmerkungen

Trübungswerte des unbehandelten Rohwassers
alle Parameter kontinuierlich alle 60 Minuten gemessen; gerätetechnisch bedingte Datenausfälle
Überschreitungsdauer der Quellschüttung unter Annahme statistisch gleichverteilter Daten auch in den Lücken auswertbar

Hauptwerte der Quellschüttung, Wassertemperatur, Leitfähigkeit und Trübung

Nr.: 77 **TIEBELQUELLE** Mst.Nr.: **396531**

Gewässer: **Seebach (Tiebel)** Kat.Gemeinde: **Himmelberg** Seehöhe: **853.40** m.ü.A.

Art: **Porengrundwasserquelle** Gebirgsgruppe: **Wöllaner Nock** Beobachtungsbeginn: **2005**

Quellschüttung: Tagesmittel in l/s

Tag	I	II	III	IV	V	VI	VII	VIII	IX	X	XI	XII
1.	345	332	330	335	332	337	346	350	350	349	347	345
2.	343	335	333	335	334	337	348	350	351	349	351	347
3.	350	340	335	335	328	338	344	351	358	349	352	347
4.	348	337	335	336	332	340	346	350	348	352	351	346
5.	340	334	330	334	329	340	344	352	349	350	353	343
6.	341	338	335	330	334	342	348	353	346	357	352	349
7.	346	337	331	333	327	338	339	352	340	347	352	349
8.	343	329	337	335	325	342	341	352	349	349	353	347
9.	347	331	328	334	334	340	346	355	348	349	352	347
10.	341	336	329	334	337	339	349	356	345	349	351	349
11.	341	334	335	332	333	343	344	354	348	349	352	345
12.	337	336	330	332	337	340	342	354	343	352	351	341
13.	335	335	328	334	337	341	344	355	348	354	354	346
14.	342	330	330	330	340	340	343	352	346	345	351	348
15.	343	332	330	332	339	339	345	354	347	348	349	348
16.	331	335	332	333	333	338	345	357	344	350	351	349
17.	335	335	327	328	337	345	347	356	350	348	350	344
18.	334	335	333	329	336	348	349	356	349	346	348	343
19.	340	335	335	333	332	344	345	356	349	347	347	342
20.	334	336	334	334	337	344	350	357	346	348	346	344
21.	336	334	332	330	342	346	348	353	347	348	348	344
22.	332	332	332	333	341	344	345	348	347	348	347	345
23.	337	334	333	334	338	344	347	350	348	350	349	344
24.	332	334	334	329	343	342	348	350	352	351	352	346
25.	335	333	337	335	340	344	349	347	345	351	348	346
26.	337	331	334	334	336	342	348	347	354	351	352	345
27.	338	329	334	336	339	341	347	343	351	339	347	342
28.	338	330	331	332	341	350	351	346	354	354	349	340
29.	334		335	328	346	341	353	350	347	348	344	344
30.	329		333	332	338	343	352	356	348	348	348	344
31.	330		332		338		351	356		349		344

Überschreitungsdauer der Quellschüttung

Berichtsjahr(J) Reihe(R): 2005-2007

Tage	(J)	(R)	Tage	(J)	(R)	Tage	(J)	(R)	Tage	(J)	(R)
0	401	513	36	352	406	182	344	354	329	332	324
1	357	458	55	350	385	205	341	350	347	330	315
2	357	450	73	349	380	228	339	348	356	329	290
3	357	443	91	348	374	251	337	344	360	328	279
6	356	439	114	348	370	274	335	338	362	327	278
9	356	424	137	347	365	292	334	334	364	325	275
18	354	416	160	345	359	310	333	330	365	285	243

Mon	I	II	III	IV	V	VI	VII	VIII	IX	X	XI	XII
Quellschüttung in l/s												
Tag	29.	08.	02.	06.	07.	01.	07.	18.	14.	27.	15.	05.
Min	285	285	298	285	285	311	311	311	298	298	311	298
Mit	339	334	332	333	336	342	347	352	348	349	350	345
Max	369	353	353	339	384	369	384	384	401	369	369	353
Tag	27.	01.	04.	01.	28.	30.	30.	10.	27.	01.	02.	01.
Wassertemperatur in °C												
Tag	06.	20.	01.	05.	03.	01.	04.	01.	05.	20.	16.	15.
Min	7.0	7.0	7.0	7.0	7.1	7.1	7.1	7.1	7.1	7.1	7.0	7.0
Mit	7.1	7.1	7.0	7.1	7.1	7.1	7.1	7.1	7.1	7.1	7.1	7.1
Max	7.1	7.1	7.1	7.1	7.1	7.2	7.2	7.2	7.1	7.1	7.1	7.1
Tag	16.	02.	13.	29.	23.	20.	30.	10.	15.	03.	03.	03.
Leitfähigkeit in µS/cm												
Tag	02.	08.	02.	28.	28.	22.	01.	30.	26.	30.	01.	28.
Min	218	219	219	219	218	218	219	218	217	213	215	216
Mit	219	220	220	220	220	220	220	220	219	217	216	218
Max	219	220	220	220	220	221	221	221	220	220	218	220
Tag	02.	08.	02.	28.	04.	27.	26.	01.	01.	14.	29.	21.
Trübung												
Tag												
Min												
Mit												
Max												
Tag												

Mittelwerte und Extremwerte

	Schüttung		Temperatur		Leitfähigkeit		Trübung	
	Wert	Datum	Wert	Datum	Wert	Datum	Wert	Datum
Berichtsjahr								
Min	285	29.01.07	7.0	20.02.07	213	30.10.07		
Mit	342		7.1		219			
Max	401	27.09.07	7.2	30.07.07	221	27.06.07		
Reihe 2005-2007								
Min	243	15.03.05	6.9	11.03.05	213	30.10.07		
Mit	358		7.1		219			
Max	513	22.08.05	7.2	30.07.07	221	27.06.07		

QUELLSCHÜTTUNG _____ / LEITFÄHIGKEIT .....

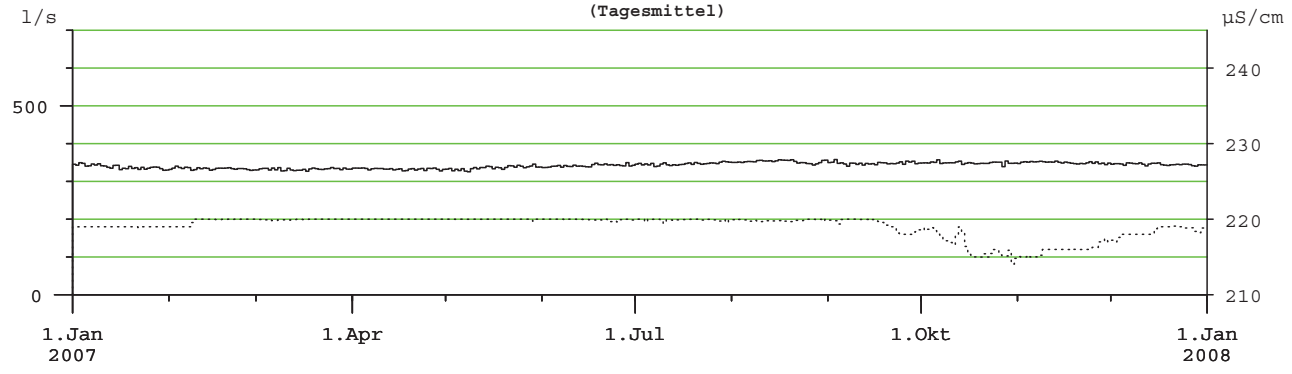

WASSERTEMPERATUR

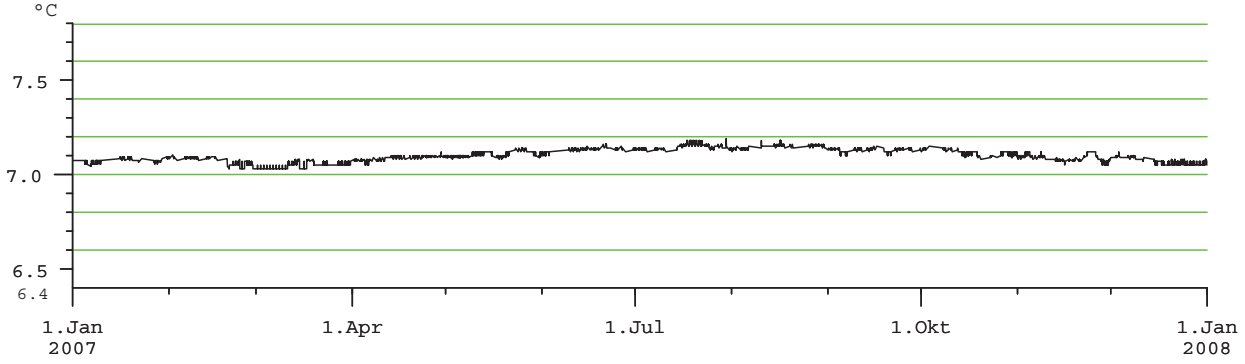

Anmerkungen

derzeit keine Trübungsmessung

Hauptwerte der Quellschüttung, Wassertemperatur, Leitfähigkeit und Trübung

Nr.: 78 **KRESSQUELLE** Mst.Nr.: **395699**

Gewässer: **Mahlbach** Kat.Gemeinde: **Mauthen** Seehöhe: **1090.00** m.ü.A.

Art: **Karstquelle** Gebirgsgruppe: **Polinik** Beobachtungsbeginn: **2000**

Quellschüttung: Tagesmittel in l/s

Tag	I	II	III	IV	V	VI	VII	VIII	IX	X	XI	XII
1.			32	49		219	154	84	204	194	75	171
2.			34	50		209	167	81	203	195	73	163
3.			37	56		201	205	82	194	196	72	161
4.			35	73		196	244	80	204	197	71	150
5.			36	73		197	222	77	190	189	69	137
6.			40	93		191	186	74	181	190	68	133
7.			72	149		185	201	72	171	185	66	131
8.			96	201		176	203	70	159	169	65	124
9.			76	208	207	170	202	154	152	156	65	119
10.			62	208	199	165	265	142	141	145	63	115
11.			54	213	201	159	224	119	133	132	62	107
12.			50	232	194	155	157	105	123	124	60	101
13.			54	245	194	147	146	95	114	117	58	96
14.			65	247	198	147	159	89	109	109	58	92
15.		28	78	247	202	165	169	86	104	103	56	89
16.		28	100	235	210	200	190	83	98	98	53	85
17.		28	121	224	213	177	182	80	95	95	51	82
18.		28	126	214	202	166	172	79	93	92	51	78
19.		28	159	200	190	157	162	76	90	88	50	75
20.		29	148	196	186	151	152	111	85	85	48	72
21.		30	118	210	183	145	143	176	82	82	48	70
22.		34	95	213	192	133	134	201	79	80	47	68
23.		38	85	210	199	129	125	230	76	78	116	66
24.		37	78	215	206	150	118	296	74	76	306	64
25.		36	68	213	197	136	109	232	73	72	331	62
26.		35	60		197	131	103	200	81	70	274	61
27.		33	56		211	148	97	199	143	74	215	58
28.		32	54		203	161	93	190	211	87	195	57
29.			52		206	153	91	187	203	89	185	56
30.			54		195	158	96	203	196	84	180	55
31.			52		212		90	211		79		54

Überschreitungsdauer der Quellschüttung

Berichtsjahr(J) Reihe(R):

Tage	(J)	(R)	Tage	(J)	(R)	Tage	(J)	(R)	Tage	(J)	(R)
0			36			182			329		
1			55			205			347		
2			73			228			356		
3			91			251			360		
6			114			274			362		
9			137			292			364		
18			160			310			365		

Quellschüttung in l/s

Mon	I	II	III	IV	V	VI	VII	VIII	IX	X	XI	XII
Tag		17.	02.	01.	13.	23.	31.	08.	25.	26.	22.	31.
Min		26	30	47	177	117	84	66	68	66	44	52
Mit			73	178		166	160	134	135	120	104	95
Max		41	184	265	229	231	296	380	221	203	391	196
Tag		23.	19.	14.	31.	01.	04.	24.	28.	01.	25.	01.

Wassertemperatur in °C

Mon	I	II	III	IV	V	VI	VII	VIII	IX	X	XI	XII
Tag		21.	29.	13.	16.	01.	01.	27.	05.	21.	17.	31.
Min		4.9	4.9	4.8	4.7	4.8	5.0	5.0	5.0	4.9	4.8	4.8
Mit			5.0	4.9		5.0	5.1	5.1	5.1	5.0	4.9	4.9
Max		5.0	5.0	5.1	5.0	5.1	5.3	5.2	5.1	5.1	5.2	5.0
Tag		27.	23.	06.	09.	28.	06.	07.	01.	04.	25.	01.

Leitfähigkeit in µS/cm

Mon	I	II	III	IV	V	VI	VII	VIII	IX	X	XI	XII
Tag		23.	19.	19.	11.	01.	04.	24.	01.	07.	24.	01.
Min		216	198	166	163	187	176	177	191	196	167	201
Mit			210	189		197	199	203	205	205	206	210
Max		218	218	213	196	203	209	210	211	211	214	215
Tag		15.	01.	01.	21.	26.	28.	02.	23.	28.	19.	27.

Trübung

Mon	I	II	III	IV	V	VI	VII	VIII	IX	X	XI	XII
Tag												
Min												
Mit												
Max												
Tag												

Mittelwerte und Extremwerte

	Schüttung		Temperatur		Leitfähigkeit		Trübung	
	Wert	Datum	Wert	Datum	Wert	Datum	Wert	Datum
Berichtsjahr								
Min	26	17.02.07	4.7	16.05.07	163	11.05.07		
Mit	129		5.0		202			
Max	391	25.11.07	5.3	06.07.07	218	15.02.07		
Reihe 2001-2007								
Min	26	17.02.07	3.7	02.03.05	163	11.05.07		
Mit			5.0		202			
Max	442	16.09.04	5.4	03.04.01	227	18.03.06		

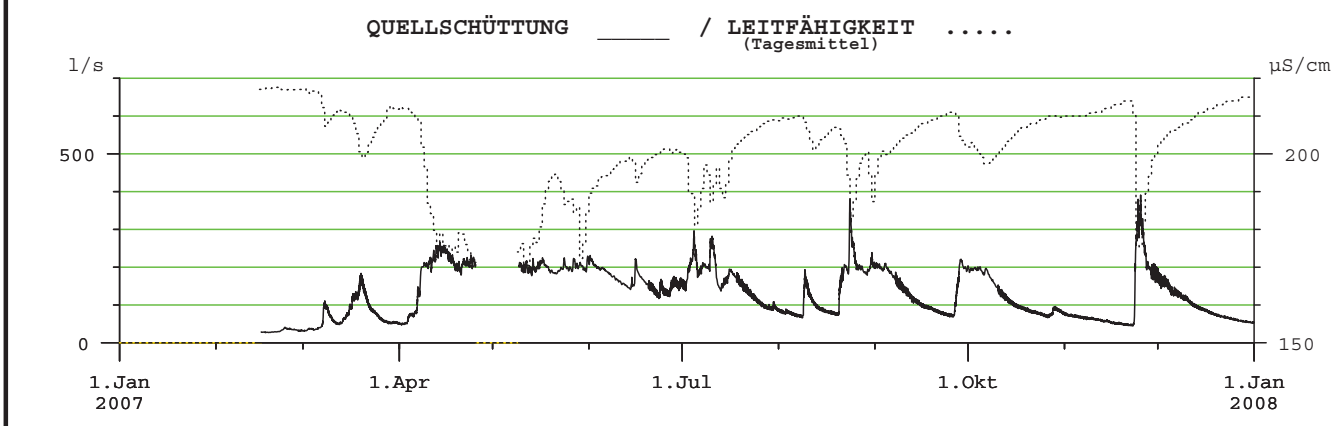

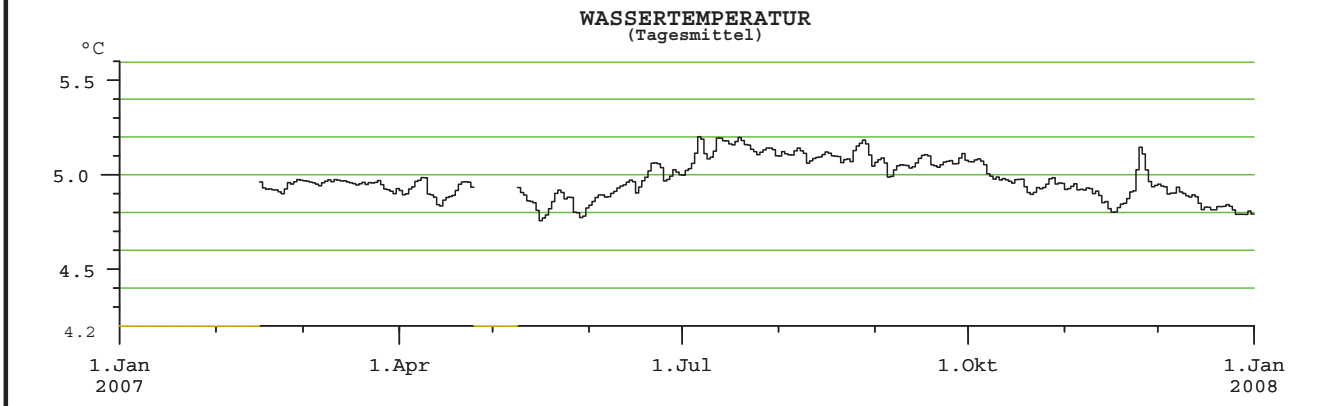

Anmerkungen

derzeit keine Trübungsmessung
gerätetechnisch bedingte Datenausfälle

Hauptwerte der Quellschüttung, Wassertemperatur, Leitfähigkeit und Trübung

Nr.: 79 **MAIBACHL** Mst.Nr.: **396507**

Gewässer: **Gail** Kat.Gemeinde: **Villach** Seehöhe: **508.14** m.ü.A.

Art: **Karstquelle** Gebirgsgruppe: **Dobratsch** Beobachtungsbeginn: **2003**

Quellschüttung: Tagesmittel in l/s

Tag	I	II	III	IV	V	VI	VII	VIII	IX	X	XI	XII
1.	0	0	0	150	0	0	0	0	0	45	0	0
2.	0	0	0	159	0	0	0	0	0	25	0	0
3.	0	0	0	157	0	0	0	0	0	7	0	0
4.	0	0	0	143	0	0	0	0	0	0	0	0
5.	0	0	0	134	0	0	0	0	0	0	0	0
6.	0	0	0	117	0	0	0	0	0	0	0	0
7.	0	0	0	96	0	0	0	0	0	1	0	0
8.	0	0	0	69	0	0	0	0	0	0.8	0	0
9.	0	0	0	47	0	0	0	0	0	0	0	0
10.	0	0	0	30	0	0	0	0	0	0	0	0
11.	0	0	0	19	0	0	0	0	0	0	0	0
12.	0	0	0	10	0	0	0	0	0	0	0	0
13.	0	0	0	1	0	0	0	0	0	0	0	0
14.	0	0	0	0	0	0	0	0	0	0	0	0
15.	0	0	0	0	0	0	0	0	0	0	0	0
16.	0	0	0	0	0	0	0	0	0	0	0	0
17.	0	0	0	0	0	0	0	0	0	0	0	0
18.	0	0	0	0	0	0	0	0	0	0	0	0
19.	0	0	0	0	0	0	0	0	0	0	0	0
20.	0	0	0	0	0	0	0	0	0	0	0	0
21.	0	0	0	0	0	0	0	0	0	0	0	0
22.	0	0	0	0	0	0	0	0	0	0	0	0
23.	0	0	0	0	0	0	0	0	0	0	0	0
24.	0	0	0	0	0	0	0	0	0	0	0	0
25.	0	0	0	0	0	0	0	0	0	0	0	0
26.	0	0	0	0	0	0	0	0	0	0	0	0
27.	0	0	0	0	0	0	0	0	0	0	0	0
28.	0	0	0	0	0	0	0	0	33	0	0	0
29.	0		3	0	0	0	0	0	70	0	0	0
30.	0		12	0	0	0	0	0	62	0	0	0
31.	0		47		0		0	0		0		0

Überschreitungsdauer der Quellschüttung

Berichtsjahr(J) **Reihe(R): 2003-2007, Fehljahre: 1**

Tage	(J)	(R)	Tage	(J)	(R)	Tage	(J)	(R)	Tage	(J)	(R)
0	178	379	**36**	0	51	**182**	0	0	**329**	0	0
1	157	317	**55**	0	7	**205**	0	0	**347**	0	0
2	150	263	**73**	0	0	**228**	0	0	**356**	0	0
3	143	249	**91**	0	0	**251**	0	0	**360**	0	0
6	96	214	**114**	0	0	**274**	0	0	**362**	0	0
9	62	188	**137**	0	0	**292**	0	0	**364**	0	0
18	10	141	**160**	0	0	**310**	0	0	**365**	0	0

Quellschüttung in l/s

Mon	I	II	III	IV	V	VI	VII	VIII	IX	X	XI	XII
Tag	**31.**	**28.**	**29.**	**13.**	**31.**	**30.**	**31.**	**31.**	**28.**	**03.**	**30.**	**01.**
Min	0	0	0	0	0	0	0	0	0	0	0	0
Mit	0	0	2	38	0	0	0	0	5	3	0	0
Max	0	0	103	178	0	0	0	0	78	57	0	0
Tag	**31.**	**28.**	**31.**	**03.**	**31.**	**30.**	**31.**	**31.**	**29.**	**01.**	**30.**	**01.**

Wassertemperatur in °C

Tag			**30.**	**09.**					**28.**	**01.**		
Min			24.3	24.5					20.2	21.7		
Mit												
Max			27.6	29.6					24.0	26.9		
Tag			**31.**	**05.**					**30.**	**03.**		

Leitfähigkeit in µS/cm

Tag			**31.**	**13.**					**28.**	**02.**		
Min			374	245					168	172		
Mit												
Max			406	558					183	196		
Tag			**31.**	**05.**					**30.**	**07.**		

Trübung

Tag												
Min												
Mit												
Max												
Tag												

Mittelwerte und Extremwerte

	Schüttung		Temperatur		Leitfähigkeit		Trübung	
	Wert	Datum	Wert	Datum	Wert	Datum	Wert	Datum
Berichtsjahr								
Min	0	**29.03.07**	20.2	**28.09.07**	168	**28.09.07**		
Mit	4							
Max	178	**03.04.07**	29.6	**05.04.07**	558	**05.04.07**		
Reihe 2003-2007								
Min	0	**30.08.03**	14.4	**11.04.05**	168	**28.09.07**		
Mit	17							
Max	412	**02.11.03**	31.6	**23.03.04**	721	**19.03.04**		

QUELLSCHÜTTUNG _____ / LEITFÄHIGKEIT .....
(Tagesmittel)

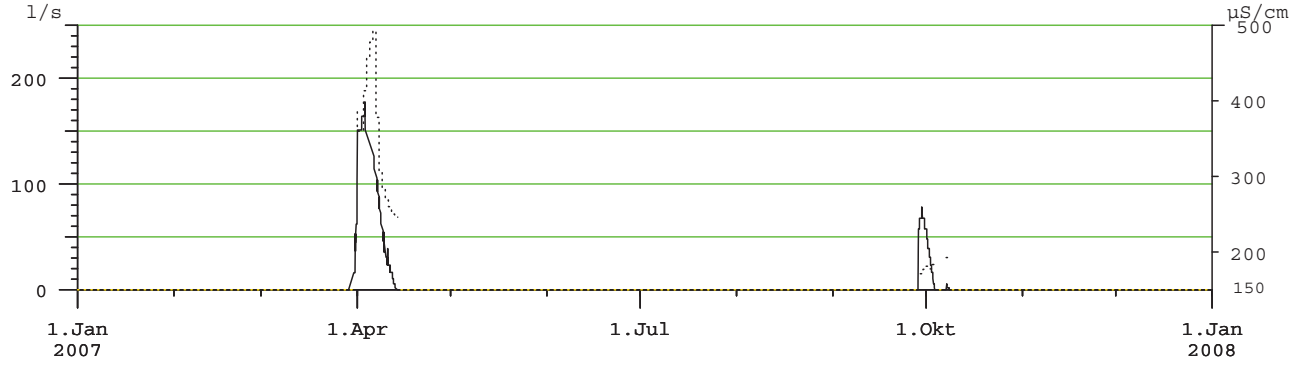

WASSERTEMPERATUR
(Tagesmittel)

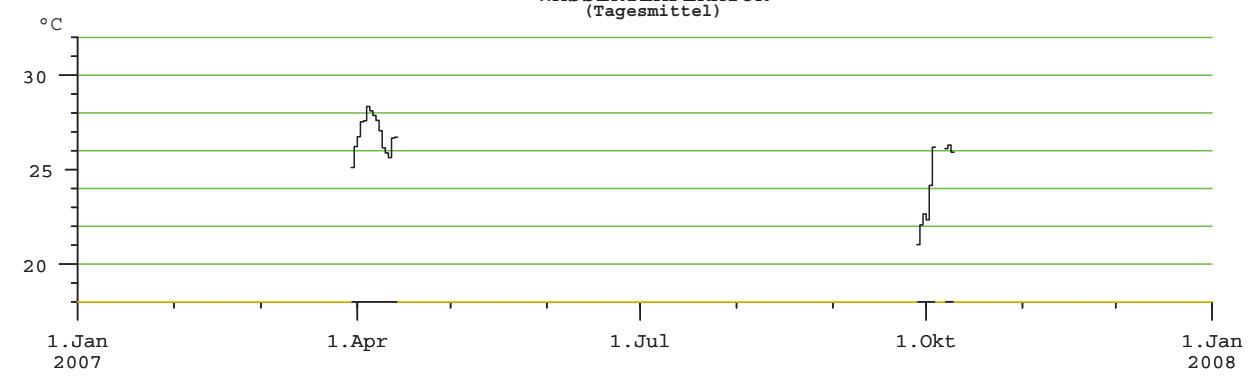

Anmerkungen

Quelle schüttet intermittierend
derzeit keine Trübungsmessung

Hauptwerte der Quellschüttung, Wassertemperatur, Leitfähigkeit und Trübung

Nr.: 80 **ZEUTSCHACHER URSPRUNGQUELLE** Mst.Nr.: **395921**

Gewässer: **Ursprungbach** Kat.Gemeinde: **Zeutschach** Seehöhe: **1040.00** m.ü.A.

Art: **Karstquelle** Gebirgsgruppe: **Grebenzen** Beobachtungsbeginn: **1999**

Quellschüttung: Tagesmittel in l/s

Tag	I	II	III	IV	V	VI	VII	VIII	IX	X	XI	XII
1.	72	69	64	64	72	80	94	116	111	105	96	89
2.	72	69	64	65	72	80	95	113	110	106	96	92
3.	71	70	64	64	72	81	95	115	110	106	95	90
4.	71	69	64	63	74	81	97	117	108	106	94	89
5.	71	68	64	64	72	82	97	116	108	106	97	88
6.	70	68	64	64	71	83	97	113	105	104	93	89
7.	71	68	64	65	71	84	97	111	104	106	94	86
8.	70	68	64	65	71	84	98	110	106	107	94	86
9.	70	67	64	66	72	84	99	110	108	109	95	88
10.	70	68	64	66	71	86	101	106	109	105	96	88
11.	71	67	63	66	71	87	101	105	108	105	95	89
12.	71	67	63	66	72	87	99	109	109	103	93	84
13.	71	67	63	67	72	89	100	110	109	101	97	85
14.	71	67	63	67	73	88	101	110	111	103	95	81
15.	71	66	63	68	74	89	101	112	109	103	94	83
16.	71	66	63	68	75	88	102	111	112	103	94	81
17.	70	66	62	68	75	89	102	111	110	104	92	82
18.	71	66	62	67	75	90	102	111	106	100	89	84
19.	70	66	64	67	75	90	103	112	108	97	90	81
20.	69	66	64	69	75	91	103	111	107	101	89	80
21.	69	66	64	70	76	91	103	110	109	101	90	80
22.	70	65	63	70	76	91	104	112	107	101	90	81
23.	70	66	63	70	77	90	104	112	109	100	89	81
24.	69	64	63	71	77	91	106	111	107	99	88	79
25.	69	65	63	71	76	91	107	110	109	97	87	81
26.	69	66	63	72	76	93	107	113	106	97	88	79
27.	68	65	64	71	77	93	108	114	106	98	91	78
28.	67	65	63	70	78	93	111	110	107	98	90	79
29.	67		63	70	78	93	112	108	107	98	90	77
30.	68		63	71	79	93	113	109	107	96	90	78
31.	68		64		79		115	112		96		77

Überschreitungsdauer der Quellschüttung

Berichtsjahr(J) Reihe(R): 2000-2007

Tage	(J)	(R)	Tage	(J)	(R)	Tage	(J)	(R)	Tage	(J)	(R)
0	120	148	**36**	109	107	**182**	86	88	**329**	64	69
1	116	140	**55**	107	102	**205**	80	85	**347**	64	67
2	116	132	**73**	105	100	**228**	75	83	**356**	63	66
3	115	130	**91**	102	98	**251**	71	81	**360**	63	64
6	113	124	**114**	97	95	**274**	70	77	**362**	63	63
9	113	119	**137**	93	92	**292**	68	73	**364**	62	63
18	111	113	**160**	90	90	**310**	66	71	**365**	61	61

Quellschüttung in l/s

Mon	I	II	III	IV	V	VI	VII	VIII	IX	X	XI	XII
Tag	30.	24.	17.	01.	01.	01.	01.	11.	06.	19.	26.	29.
Min	66	64	61	62	71	79	93	103	102	92	86	76
Mit	70	67	63	68	74	88	102	111	108	102	92	83
Max	72	70	65	72	79	94	115	120	114	111	101	97
Tag	01.	03.	01.	26.	31.	27.	31.	04.	16.	09.	05.	03.

Wassertemperatur in °C

Mon	I	II	III	IV	V	VI	VII	VIII	IX	X	XI	XII
Tag	09.	01.	03.	01.	01.	01.	01.	01.	01.	14.	15.	03.
Min	7.0	7.1	7.0	7.2	7.3	7.3	7.3	7.3	7.3	7.2	7.1	7.2
Mit	7.2	7.2	7.2	7.3	7.3	7.4	7.4	7.4	7.3	7.3	7.3	7.3
Max	7.3	7.3	7.4	7.4	7.4	7.4	7.4	7.5	7.4	7.4	7.4	7.4
Tag	01.	01.	25.	05.	01.	01.	01.	06.	01.	01.	02.	01.

Leitfähigkeit in µS/cm

Mon	I	II	III	IV	V	VI	VII	VIII	IX	X	XI	XII
Tag	01.	02.	03.	30.	08.	01.	13.	21.	01.	02.	01.	07.
Min	310	309	310	310	310	311	312	313	313	314	314	314
Mit	312	312	313	313	313	313	314	314	315	315	315	315
Max	313	313	314	315	316	315	317	316	318	317	318	317
Tag	06.	01.	01.	01.	27.	06.	28.	31.	11.	01.	11.	07.

Trübung

Mon	I	II	III	IV	V	VI	VII	VIII	IX	X	XI	XII
Tag												
Min												
Mit												
Max												
Tag												

Mittelwerte und Extremwerte

	Schüttung		Temperatur		Leitfähigkeit		Trübung	
	Wert	Datum	Wert	Datum	Wert	Datum	Wert	Datum
Berichtsjahr								
Min	61	17.03.07	7.0	09.01.07	309	02.02.07		
Mit	86		7.3		314			
Max	120	04.08.07	7.5	06.08.07	318	11.09.07		
Reihe 2000-2007								
Min	61	26.08.03	4.2	04.03.03	280	04.03.03		
Mit	88		7.2		313			
Max	148	21.07.04	8.7	27.08.03	324	04.09.05		

QUELLSCHÜTTUNG _____ / LEITFÄHIGKEIT .....

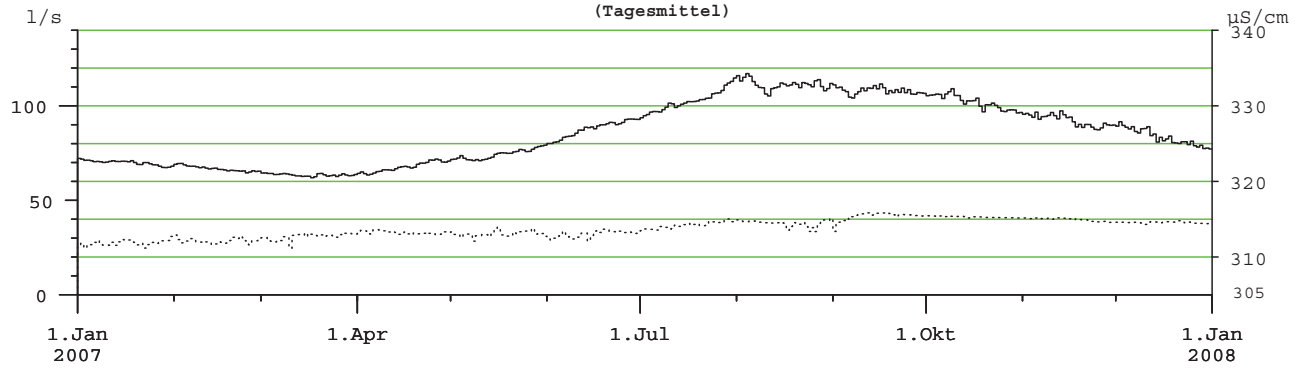

WASSERTEMPERATUR
(Tagesmittel)

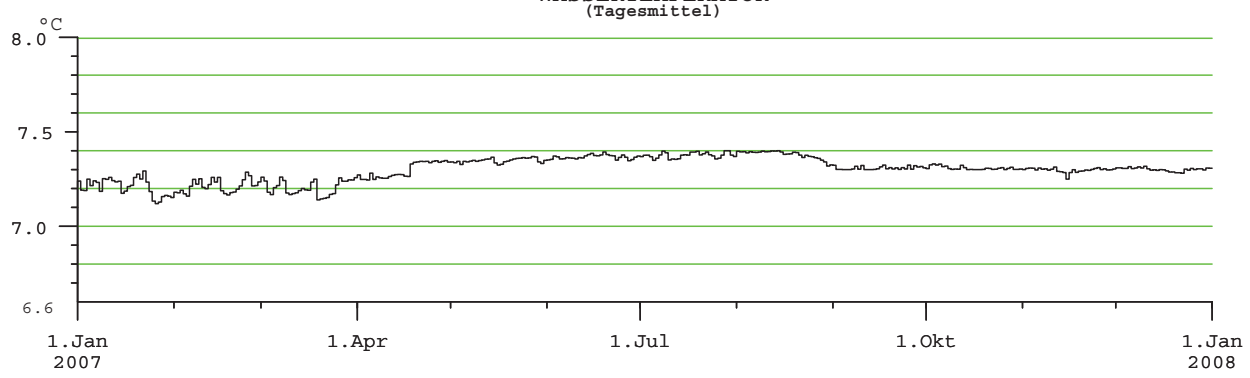

Anmerkungen

kurzfristige Schüttungsschwankungen durch Kraftwerksbetrieb
derzeit keine Trübungsmessung

Hauptwerte der Quellschüttung, Wassertemperatur, Leitfähigkeit und Trübung

Nr.: 81 **MÜLLNERNQUELLE** Mst.Nr.: **396572**

Gewässer: **Viktringer Bach** Kat.Gemeinde: **Keutschach am See** Seehöhe: **515.50** m.ü.A.

Art: **verdeckte Karstquelle** Gebirgsgruppe: **Sattnitz-Westteil** Beobachtungsbeginn: **2004**

Quellschüttung: Tagesmittel in l/s

Tag	I	II	III	IV	V	VI	VII	VIII	IX	X	XI	XII
1.			32	38	30	35	37	42	51		45	38
2.			34	36	31	39	35	39	49		45	39
3.			33	34	30	38	37	43	46		43	35
4.			33	35	30	38	37	42	50	37	40	39
5.			33	36	30	37	40	42	54	38	44	42
6.		37	34	37	30	37	41	40	55	41	42	40
7.		36	30	37	30	39	44	38	56	43	40	35
8.		37	31	36	29	39	44	37	57	43	37	35
9.		37	35	34	30	39	39	37	57	44	37	35
10.		37	38	35	31	37	42	37	54	39	37	35
11.		37	38	38	30	35	43	39	56	39	36	38
12.		35	36	39	30	34	44	38	60	37	37	42
13.		32	35	38	30	33	44	42	55	40	38	42
14.		31	36	38	29	33	44	42	49	40	36	40
15.		30	34	37	30	33	43	41	54	39	38	41
16.		37	33	36	32	34	41	39	53	40	43	41
17.		31	31	34	31	35	40	45	53	39	41	41
18.		29	30	33	31	35	38	45		40	37	41
19.		34	31	34	31	37	38	37		40	42	41
20.		28	32	32	31	35	37	35		41	42	41
21.		33	32	33	31	34	35	38		39	40	40
22.		33	33	36	30	35	35	42		35	38	39
23.		33	32	34	31	39	34	46		34	38	39
24.		33	32	34	32	37	31	46		38	40	39
25.		31	33	32	32	31	36	45		36	38	39
26.		32	34	36	32	31	36	45		38	41	40
27.		32	34	36	34	33	38	43		40	43	40
28.		31	33	34	34	38	38	42		43	42	39
29.			33	31	34	38	37	41		41	38	38
30.			32	30	35	41	40	46		39	37	37
31.			33		35		42	50		45		38

Überschreitungsdauer der Quellschüttung

Berichtsjahr(J) Reihe(R): 2004-2007, Fehljahre: 2

Tage	(J)	(R)	Tage	(J)	(R)	Tage	(J)	(R)	Tage	(J)	(R)
0	65	97	**36**	44	64	**182**	37	45	**329**	31	33
1	60	74	**55**	42	59	**205**	37	43	**347**	30	31
2	57	74	**73**	41	56	**228**	36	40	**356**	30	30
3	57	72	**91**	40	54	**251**	35	39	**360**	30	30
6	55	71	**114**	39	50	**274**	34	37	**362**	29	30
9	54	69	**137**	39	47	**292**	33	36	**364**	28	29
18	49	66	**160**	38	46	**310**	32	35	**365**	24	24

Quellschüttung in l/s

Mon	I	II	III	IV	V	VI	VII	VIII	IX	X	XI	XII
Tag		20.	07.	29.	22.	25.	23.	19.	02.	23.	09.	07.
Min		24	26	27	26	27	25	33	43	33	35	34
Mit		33	33	35	31	36	39	41		40	40	39
Max		40	41	44	39	44	48	53	65	47	47	46
Tag		18.	10.	12.	30.	30.	07.	31.	11.	31.	04.	04.

Wassertemperatur in °C

Mon	I	II	III	IV	V	VI	VII	VIII	IX	X	XI	XII
Tag		14.	17.	03.	29.	01.	04.	01.	05.	31.	10.	30.
Min		7.8	8.0	8.4	8.7	8.7	8.7	8.7	8.6	8.3	8.1	7.9
Mit		8.4	8.5	8.9	9.0	8.9	8.9	8.9		8.7	8.4	8.2
Max		9.1	9.2	10.1	9.6	9.1	9.2	9.2	9.1	9.0	8.8	8.6
Tag		22.	17.	22.	02.	15.	22.	06.	02.	05.	01.	03.

Leitfähigkeit in µS/cm

Mon	I	II	III	IV	V	VI	VII	VIII	IX	X	XI	XII
Tag		25.	08.	28.	02.	02.	09.	11.	06.	06.	06.	19.
Min		381	381	371	373	380	380	382	383	382	383	382
Mit		385	382	380	380	383	383	385		384	385	385
Max		388	385	384	382	384	384	387	386	385	387	386
Tag		20.	02.	08.	23.	29.	01.	24.	16.	26.	19.	19.

Trübung

Mon	I	II	III	IV	V	VI	VII	VIII	IX	X	XI	XII
Tag												
Min												
Mit												
Max												
Tag												

Mittelwerte und Extremwerte

	Schüttung		Temperatur		Leitfähigkeit		Trübung	
	Wert	Datum	Wert	Datum	Wert	Datum	Wert	Datum
Berichtsjahr								
Min	24	20.02.07	7.8	14.02.07	371	28.04.07		
Mit	38		8.7		383			
Max	65	11.09.07	10.1	22.04.07	388	20.02.07		
Reihe 2004-2007								
Min	24	20.02.07	6.1	22.01.06	343	17.04.06		
Mit			8.7		370			
Max	97	05.04.06	10.1	22.04.07	400	19.11.05		

QUELLSCHÜTTUNG _____ / LEITFÄHIGKEIT .....

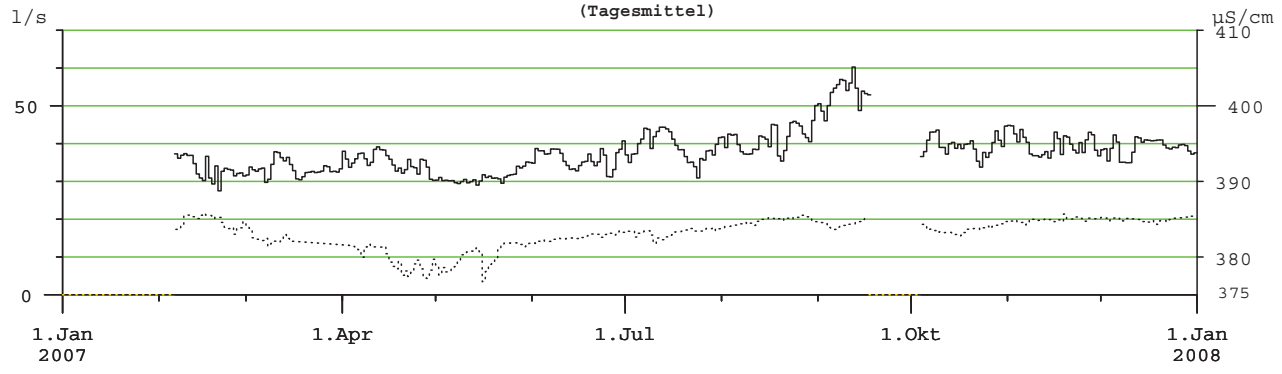

WASSERTEMPERATUR
(Tagesmittel)

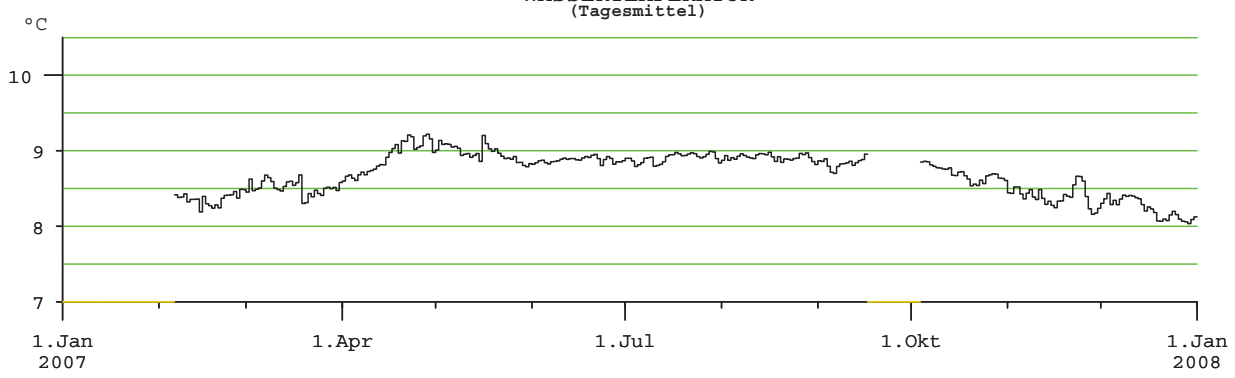

Anmerkungen

derzeit keine Trübungsmessung
gerätetechnisch bedingte Datenausfälle
Überschreitungsdauer der Quellschüttung unter Annahme statistisch gleichverteilter Daten auch in den Lücken auswertbar

Hauptwerte der Quellschüttung, Wassertemperatur, Leitfähigkeit und Trübung

Nr.: 82 **DRAURAINQUELLE** Mst.Nr.: **395681**

Gewässer: **Drau** Kat.Gemeinde: **Aich** Seehöhe: **390.00** m.ü.A.

Art: **Porengrundwasserquelle** Gebirgsgruppe: **Mittleres Jauntal** Beobachtungsbeginn: **1998**

Quellschüttung: Tagesmittel in l/s

Tag	I	II	III	IV	V	VI	VII	VIII	IX	X	XI	XII
1.			42	40	38	36	34	33	32	32	39	39
2.			42	41	38	36	34	32	32	32	39	39
3.			43	41	38	35	34	32	33	32	38	38
4.			43	42	38	35	35	32	33	32	38	38
5.			42	42	38	36	34	32	33	32	38	38
6.			41	42	37	36	35	32	33	33	39	38
7.			41	41	38	36	34	31	33	33	38	37
8.			41	41	37	35	34	31	32	34	38	37
9.			42	40	37	35	34	31	32	35	38	36
10.			42	40	36	35	36	31	33	35	38	36
11.			42	39	36	35	35	31	33	35	38	36
12.			43	39	37	35	34	31	33	35	39	36
13.		44	43	39	36	35	34	31	33	35	39	36
14.		46	42	39	36	35	34	31	33	35	39	36
15.		45	42	39	36	35	33	30	32	35	39	36
16.		45	42	39	37	35	33	30	33	35	39	36
17.		45	41	39	37	35	33	30	33	35	39	36
18.		45	39	39	37	35	33	31	33	35	39	36
19.		45	41	38	37	35	33	31	34	36	38	37
20.		44	42	38	36	34	33	31	33	36	39	37
21.		44	43	39	35	34	33	31	33	37	39	37
22.		44	43	39	35	34	33	32	33	36	39	37
23.		43	42	39	36	35	32	31	33	36	38	36
24.		42	43	40	36	34	33	31	33	36	38	36
25.		43	42	39	36	34	33	31	32	36	37	36
26.		43	41	39	36	34	32	31	32	37	38	36
27.		42	41	39	36	35	32	31	32	37	39	36
28.		42	41	39	36	34	32	32	33	38	39	36
29.			41	38	37	34	32	32	33	38	39	36
30.			42	38	37	34	33	32	33	38	40	36
31.			41		36		33	32		39		35

Überschreitungsdauer der Quellschüttung

Berichtsjahr(J) **Reihe(R): 1999-2007, Fehljahre: 2**

Tage	(J)	(R)	Tage	(J)	(R)	Tage	(J)	(R)	Tage	(J)	(R)
0	49	77	**36**	42	60	**182**	36	38	**329**	32	32
1	46	74	**55**	41	53	**205**	36	36	**347**	31	30
2	45	74	**73**	39	50	**228**	35	35	**356**	31	29
3	45	74	**91**	39	49	**251**	34	34	**360**	31	29
6	45	73	**114**	38	46	**274**	33	34	**362**	30	28
9	44	72	**137**	38	42	**292**	33	33	**364**	30	27
18	43	69	**160**	37	39	**310**	33	33	**365**	29	25

Quellschüttung in l/s

Mon	I	II	III	IV	V	VI	VII	VIII	IX	X	XI	XII
Tag		**23.**	**18.**	**19.**	**22.**	**25.**	**29.**	**18.**	**02.**	**03.**	**25.**	**30.**
Min		41	37	36	33	32	30	29	31	31	36	34
Mit			42	40	37	35	33	31	33	35	38	37
Max		49	45	45	41	37	37	34	35	40	41	40
Tag		**14.**	**04.**	**06.**	**04.**	**02.**	**09.**	**01.**	**05.**	**31.**	**29.**	**01.**

Wassertemperatur in °C

Mon	I	II	III	IV	V	VI	VII	VIII	IX	X	XI	XII
Tag		**19.**	**19.**	**09.**	**02.**	**01.**	**01.**	**01.**	**05.**	**12.**	**27.**	**29.**
Min		9.3	9.3	9.4	9.4	9.4	9.4	9.4	9.4	9.4	9.4	9.4
Mit			9.4	9.4	9.4	9.4	9.4	9.4	9.4	9.4	9.4	9.4
Max		9.4	9.4	9.4	9.4	9.4	9.4	9.4	9.4	9.4	9.4	9.4
Tag		**13.**	**17.**	**19.**	**01.**	**08.**	**13.**	**08.**	**01.**	**04.**	**03.**	**03.**

Leitfähigkeit in µS/cm

Mon	I	II	III	IV	V	VI	VII	VIII	IX	X	XI	XII
Tag		**14.**	**03.**	**03.**	**01.**	**02.**	**04.**	**02.**	**02.**	**04.**	**01.**	**28.**
Min		572	572	572	574	575	576	577	579	579	580	576
Mit			574	575	576	577	578	579	580	581	580	579
Max		576	576	577	577	579	580	580	581	581	581	580
Tag		**21.**	**17.**	**27.**	**04.**	**23.**	**25.**	**08.**	**09.**	**01.**	**01.**	**05.**

Trübung

Mon	I	II	III	IV	V	VI	VII	VIII	IX	X	XI	XII
Tag												
Min												
Mit												
Max												
Tag												

Mittelwerte und Extremwerte

	Schüttung		Temperatur		Leitfähigkeit		Trübung	
	Wert	Datum	Wert	Datum	Wert	Datum	Wert	Datum
Berichtsjahr								
Min	29	**18.08.07**	9.3	**19.02.07**	572	**14.02.07**		
Mit	36		9.4		578			
Max	49	**14.02.07**	9.4	**13.07.07**	581	**09.09.07**		
Reihe 1999-2007								
Min	25	**20.09.02**	9.2	**11.03.05**	564	**04.08.06**		
Mit	43							
Max	77	**22.07.01**	9.4	**27.07.06**	581	**09.09.07**		

QUELLSCHÜTTUNG _____ / LEITFÄHIGKEIT .....

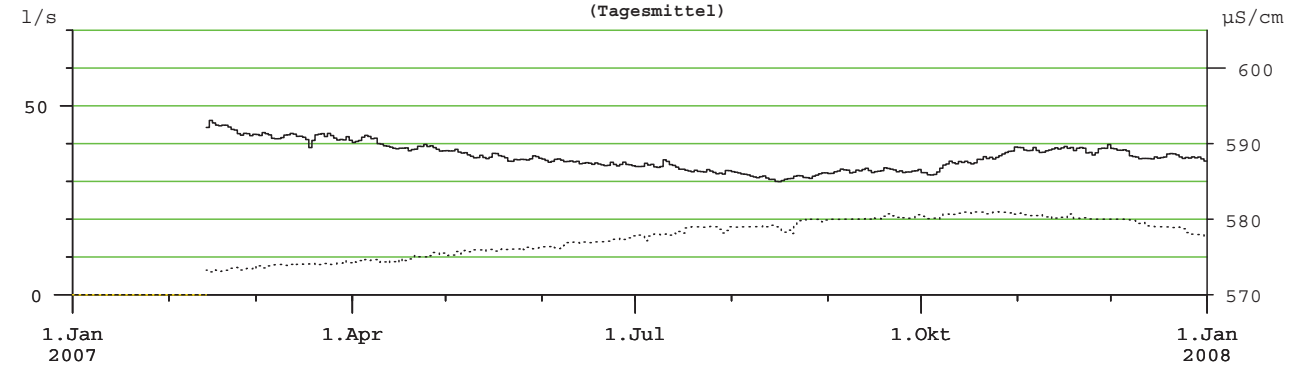

WASSERTEMPERATUR
(Tagesmittel)

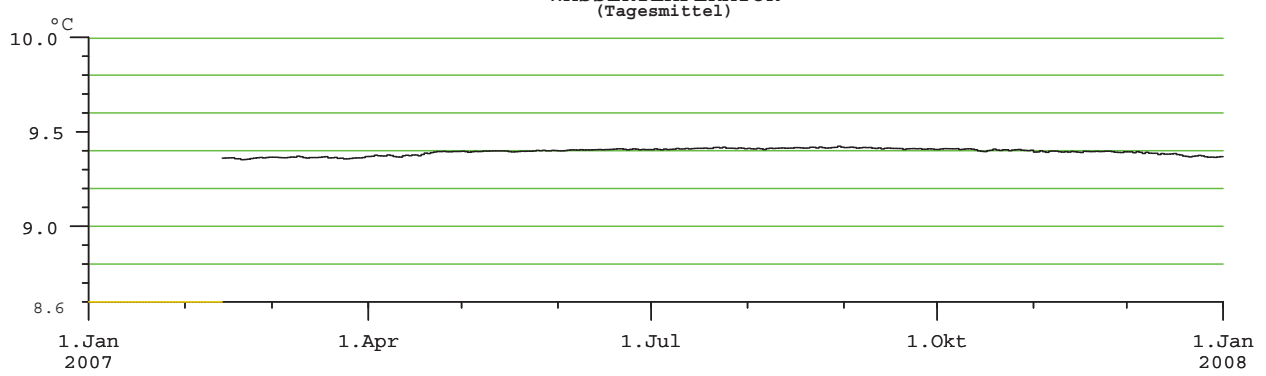

Anmerkungen

derzeit keine Trübungsmessung
gerätetechnisch bedingte Datenausfälle
Überschreitungsdauer der Quellschüttung unter Annahme statistisch gleichverteilter Daten auch in den Lücken auswertbar

Numerisches Verzeichnis der Quellmessstellen mit Koordinaten

Messst.-Nummer	Seiten-nummer	Quellmessstelle	Gewässer	Länge	Breite
395012	Q52	Teufelskirche I	Vorderer Rettenbach	14 12 22	47 47 15
395038	Q38	Waldbachursprung I	Waldbach	13 36 28	47 32 41
395053	Q37	Hirschbrunn	Traun	13 39 32	47 32 50
395079	Q54	Steyernquelle	Krumme Steyrling	14 21 12	47 49 31
395087	Q40	Klingelmühlquelle	Sipbach	14 05 24	48 04 12
395095	Q60	Geyerquelle	Bügelbach	13 59 49	48 40 23
395103	Q50	Pießling Ursprung	Pießling	14 16 34	47 41 33
395111	Q51	Rettenbachquelle	Hinterer Rettenbach	14 18 53	47 45 19
395129	Q35	Florianer Brunnbach	Florianer Brunnbach	13 08 26	48 10 21
395137	Q53	Brunnental	Steyrling	14 05 46	47 48 25
395145	Q39	Langwies/Miesbach	Miesbach	13 44 02	47 47 11
395210	Q31	Gollinger Wasserfall	Schwarzbach	13 08 15	47 36 06
395228	Q33	Friedlbrünn Quelle	Euringerbach	12 49 06	47 27 32
395244	Q41	Marbachquelle	Marbach	13 24 51	47 15 09
395251	Q30	Dachserfall	Lammer	13 19 56	47 32 43
395285	Q32	Pucherhäuslquelle	Schwarzleobach	12 41 35	47 25 48
395327	Q12	Schwarzlackenquelle	Johannesbach	11 29 00	47 25 33
395335	Q17	Brunauquelle	Ötztaler Ache	10 51 34	47 13 18
395343	Q28	Schreiende Brunnen	Fieberbrunner Ache	12 34 48	47 26 04
395350	Q20	Stubbachquelle	Vomperbach	11 38 23	47 21 09
395368	Q11	Schwarzbach - Moosquelle	Leutascher Ache	11 00 19	47 22 25
395376	Q29	Mühlbachlquelle	Kohlenbach	12 23 13	47 36 37
395384	Q72	Gossenbachquelle	Gossenbach	12 42 12	46 53 49
395392	Q22	Mühlbacherquelle	Kasbach	11 46 06	47 24 07
395400	Q10	Lehnbachquellen	Lech	10 33 51	47 25 31
395418	Q21	Katzensteigquelle	Kasbach	11 44 57	47 25 06
395426	Q71	Schwarzbodenquelle	Drau	12 40 15	46 46 38
395434	Q27	Blaue Quelle	Inn	12 11 15	47 40 15
395442	Q24	Pulverermühlquelle	Steinberger Ache	11 47 25	47 31 31
395467	Q26	Auebachquelle	Weißache	12 17 23	47 32 13
395483	Q73	Moosbrunnquelle	Auenlaue	12 51 16	46 47 34
395491	Q16	Ochsenbrunnquelle	Pitze	10 51 51	47 02 52
395509	Q18	Ursprungquelle (Lehnberg)	Sturlbach	10 55 37	47 20 05
395517	Q23	Lacknerbrunnquelle	Stilluppbach	11 50 47	47 08 09
395574	Q57	Große Mühlquelle	Erlauf	15 12 12	47 54 33
395582	Q62	Ursulaquelle	Pitten	16 08 21	47 38 03
395590	Q55	Reithbachquelle	Ybbs	14 52 40	47 50 36
395608	Q56	Steinbachquelle	Ybbs	14 46 09	47 48 50
395616	Q58	Antoniusbründl	Triesting	16 04 52	47 58 04
395673	Q78	Union Quelle	Drau	13 48 33	46 37 53
395681	Q82	Draurainquelle	Drau	14 48 52	46 38 47
395699	Q80	Kressquelle	Mahlbach	13 00 41	46 38 23
395707	Q75	Fellbachquelle	Fellbach	13 19 52	46 44 35
395715	Q74	Lappenbachquelle	Dielenbach	13 02 30	46 43 28
395731	Q 6	Gerstenbödenquelle	Frutz	09 46 04	47 15 25
395749	Q 7	Goldbachquelle	Subersach	10 02 49	47 23 00
395756	Q 4	Fidelisquelle	Suggadinbach	09 55 54	46 59 06
395764	Q 8	Aubachquelle	Schwarzwasserbach	10 10 20	47 21 35
395772	Q 5	Marulbachquelle	Marulbach	09 55 27	47 12 02
395822	Q67	Roßlochquelle	Mürz	15 28 31	47 41 55
395848	Q70	Reihbachquelle	Reihbach	15 01 01	46 49 44
395855	Q69	Hammerbachquelle	Hammerbach	15 20 54	47 12 37
395863	Q43	Sagtümpel	Grimmingbach	14 01 53	47 34 59
395871	Q46	Wassermannsloch	Erzbach	14 49 40	47 34 57
395889	Q45	Edelrautenquelle	Sunkbach	14 25 55	47 26 18
395897	Q42	Preunegger Siebenquellen	Preuneggbach	13 37 26	47 21 10
395905	Q36	Ödensee-Kaltwassertrichter	Ödenseetraun	13 49 38	47 33 55
395913	Q65	Brunnaderquelle	Sulzbach	15 41 16	47 27 11
395921	Q82	Zeutschacher Ursprungquelle	Ursprungbach	14 22 06	47 04 03
395939	Q47	Schwabeltalquelle	Schwabelbach	14 50 56	47 36 31
395954	Q44	Schwaigerquelle	Gollingbach	14 10 12	47 30 48
395970	Q49	Erbsattelquelle	Erbgraben	14 39 21	47 39 33
396010	Q64	Windener Quelle	Neusiedler See	16 44 45	47 57 33

2007

Numerisches Verzeichnis der Quellmessstellen
mit Koordinaten

Messst.-Nummer	Seiten-nummer	Quellmessstelle	Gewässer	Länge	Breite
396036	Q63	Hegnauerbründl Lindgraben	Mühlbach	16 21 44	47 35 00
396077	Q61	Wasseralmquelle	Naßbach	15 38 48	47 44 00
396093	Q68	Siebenquellen I	Mürz	15 34 00	47 41 00
396127	Q48	Pfannbauernquelle I	Aschbach	15 19 30	47 42 19
396135	Q59	Fischa-Dagnitz Quelle	Fischa	16 19 50	47 52 42
396184	Q34	Lastalquelle	Loferbach	12 36 17	47 31 48
396192	Q15	Alfutzquelle (I)	Starkenbach	10 35 51	47 11 49
396226	*	TW-Stollen Bettelwurf (mitte)	Weißenbach	11 31 04	47 19 50
396234	Q 9	Doserfall	Lahnbach	10 29 53	47 18 58
396267	Q13	Untere Schmittequelle (II)	Loisach	10 54 27	47 23 07
396382	Q14	Lareinsonntagspleisquellen	Larainbach	10 13 54	46 57 48
396432	Q19	Kohlgrubenquellen	Wattenbach	11 37 17	47 16 01
396440	Q25	Sauwinkelquellen (4-8)	Weißache	12 16 46	47 31 16
396507	Q81	Maibachl	Gail	13 49 27	46 35 31
396523	Q77	Oswaldiquelle	St.Oswald-Bach	13 46 10	46 49 57
396531	Q79	Tiebelquelle	Seebach (Tiebel)	14 00 21	46 45 55
396549	Q76	Puffquelle	Fragantbach	13 04 34	46 57 18
396572	Q83	Müllnernquelle	Viktringer Bach	14 12 17	46 35 14
396762	Q66	Schönebenquelle	Rieplbach	14 40 33	47 22 37

Hydrographisches Verzeichnis der Porengrundwassergebiete

Code	FLUSSGEBIET Porengrundwasser-gebiet	Seite GW ...		
		Grundwasserstand		Grundwasser-temperatur
		Hauptwerte	Jahreswerte charakter-istischer Messstellen	Hauptwerte
	RHEINGEBIET			
001	Montafon	1	138	168
002	Klostertal	2	138	168
003	Walgau	3	138	168
005	Großes Walsertal	5		168
004	Rheintal	5	139	168
006	Bregenzerwald	11	140	169
007	Leiblachtal	13		
	DONAUGEBIET OBERHALB DES INN			
009	Kleinwalsertal	13		
008	Lecher Becken	13		170
028	Oberes Lechtal	13		170
012	Unteres Lechtal	14	140	170
010	Tannheimertal	15		
011	Unteres Vilstal	15	140	
032	Fernpass	15		
013	Ehrwalder Becken	15		
016	Seefelder Becken	15		
015	Scharnitzer Becken	15	141	170
014	Leutascher Becken	15	141	
023	Achental	16		
	INNGEBIET OBERHALB DER SALZACH			
024	Oberes Gericht	16	141	
046	Paznauntal	16		
017	Gurgltal	16		
048	Pitztal	17		
018	Ötztal	17	141	170
019	Oberinntal	17	141	170
022	Zillertal	19	142	
053	Brixental	20		
020	Unterinntal	20	142	170
025	Großachengebiet	26	143	171
950	Tiefengrundwässer der inneralpinen Täler	27		
	SALZACHGEBIET			
037	Oberpinzgau	27		171
040	Unteres Salzachtal	28	143	171
036	Saalachbecken	32		171
027	Strubtal	32	144	171
035	Loferer Becken	32		171
	SALZACHGEBIET - INNGEBIET UNTERHALB DER SALZACH			
041	Weilharterforst	32		
	INNGEBIET UNTERHALB DER SALZACH			
055	Mattigtal	32	144	171
084	Antiesengebiet	34		
058	Kobernaußer Wald: KEG Teufeltal	34		
059	Kobernaußer Wald: Waldzeller Ache	34		
060	Oberösterreichisches Inntal	34		
955	Westl. OÖ Tertiärsande: Mehrnbacher Sande	34		172
	INNGEBIET UNTERHALB DER SALZACH - DONAUGEBIET ZWISCHEN INN UND TRAUN			
085	Sauwald	35		
957	Östl. OÖ Tertiärsande: westlichste Linzer Sand	35		
940	Thermal-GW Oberösterr. -Bayrische Molasse	35		173
	DONAUGEBIET ZWISCHEN INN UND TRAUN			
091	Mühlgebiet	35	144	
083	Aschach-Hügelland	35		

Hydrographisches Verzeichnis der Porengrundwassergebiete

Code	FLUSSGEBIET Porengrundwasser-gebiet	Seite GW ...		
		Grundwasserstand		Grundwasser-temperatur
		Hauptwerte	Jahreswerte charakter-istischer Messstellen	Hauptwerte
082	Trattnachgebiet	35		
096	Südliches Eferdinger Becken	36	145	173
095	Nördliches Eferdinger Becken	37	145	173
092	Hellmonsödter Hügelland	39		
	TRAUNGEBIET			
081	Hausruck-Ottnanger Hügelland	39		
109	Vöckla-Agergebiet	39	145	
155	Ausseer-Kainischer Becken	39		
070	KEG Bad Goisern	39		173
033	Ischltal	39	145	
108	Ebensee	39		173
110	Traun-Agergebiet	40		
121	Almtal	40	145	
127	Katzenbachtal	40		
128	Aiterbachgebiet	40		
129	Sipbachgebiet	40	146	
130	Kremstal	41	146	
959	Östl. OÖ Tertiärsande: Atzbacher Sande	41		173
	TRAUNGEBIET - ENNSGEBIET			
131	Fernbachgebiet	41		
	DONAUGEBIET ZWISCHEN INN UND TRAUN - TRAUNGEBIET			
122	Welser Heide	41	146	173
	DONAUGEBIET ZWISCHEN TRAUN UND ENNS - TRAUNGEBIET			
132	St. Marienbachgebiet	44	147	
	DONAUGEBIET ZWISCHEN INN UND ENNS - ENNSGEBIET			
133	Feilbachgebiet	44	147	
	DONAUGEBIET ZWISCHEN INN UND ENNS			
143	Nördliches Linzer Feld	44	147	174
	DONAUGEBIET ZWISCHEN INN UND ENNS - TRAUNGEBIET - ENNSGEBIET			
154	Südliches Linzer Feld	45		174
	ENNSGEBIET			
157	Oberes Ennstal	47	147	
156	Mitterndorfer Becken	48		
159	Paltental	48		174
158	Mittleres Ennstal	49		
	ENNSGEBIET - DONAUGEBIET ZWISCHEN ENNS UND MARCH			
173	Unteres Ennstal	49	148	174
	DONAUGEBIET ZWISCHEN ENNS UND MARCH			
178	Südliches Machland	50	148	174
176	Freistädter Becken	51		174
177	Nördliches Machland	51	149	174
183	Urltal	53		
185	Ybbstal	54	149	175
186	Ybbser Scheibe	55	149	175
184	KEG Erlauf	55	150	
187	Erlauftal	55	150	175
189	Pöggstaller Mulde	56	150	
188	Pöchlarner Feld	56	150	175
190	Pielachtal	56	150	175
195	Traisental	57	151	175
206	KEG Schöpfl West	58	151	
205	Südliches Tullner Feld	58	151	175
201	Horner Becken	60	152	

Hydrographisches Verzeichnis der Porengrundwassergebiete

Code	FLUSSGEBIET Porengrundwasser-gebiet	Seite GW ...		
		Grundwasserstand		Grundwasser-temperatur
		Hauptwerte	Jahreswerte charakter-istischer Messstellen	Hauptwerte
202	Göllersbachtal	60	152	
200	Nördliches Tullner Feld	61	152	175
207	KEG Schöpfl Ost	63	153	
203	KEG Nördlicher Kamp	64		
	DONAUGEBIET ZWISCHEN ENNS UND MARCH - MARCHGEBIET			
224	Marchfeld	64	153	176
	DONAUGEBIET ZWISCHEN ENNS UND MARCH - LEITHAGEBIET			
249	Wienerwald	73		176
250	Südliches Wiener Becken	73	154	176
255	Pittental	83		
	DONAUGEBIET ZWISCHEN ENNS UND MARCH - DONAUGEBIET ZWISCHEN MARCH UND LEITHA			
264	Fischamend bis Hainburger Pforte	83	157	177
	MOLDAUGEBIET			
268	Lainsitzgebiet	85	157	
	MARCHGEBIET			
274	Pulkaugebiet	85		
275	Zayatal	85	157	
276	Marchtal	85	157	177
	DONAUGEBIET ZWISCHEN MARCH UND LEITHA - LEITHAGEBIET			
308	Brucker Pforte	86	158	
288	Heideboden	86	158	177
	LEITHAGEBIET - RABNITZGEBIET			
309	Parndorfer Platte	88	158	178
310	Parndorfer Platte rezent	89	158	
	RABNITZGEBIET			
324	Stoobbachtal	89		
326	Rabnitztal	89	158	
322	Nikitschbachtal	89	158	
313	Wulkatal	90	159	178
325	Ikvatal	91	159	
318	Seewinkel	91	159	178
	RAABGEBIET			
329	Stögersbachtal	95		
337	Safental	95		178
341	Ilztal	95	159	
340	Feistritztal	96		
342	Rittscheintal	96		
335	Lafnitztal	96	159	
333	Zickenbachtal-Pinka	97		
330	Tauchenbachtal	98	160	
332	Oberes Pinkatal	98		
338	Unteres Pinkatal	98	160	178
334	Stremtal	99	160	
327	Günstal	99	160	
331	Raabtal	99	161	179
	RAAB - RABNITZGEBIET			
975	Steirisch Pannonisches Becken	101		
	MURGEBIET			
358	Oberes Murtal	101	161	179
359	Pölstal	102		
360	Aichfeld-Murboden	102	161	179
361	Feistritzer Schwemmfächer	105		

Hydrographisches Verzeichnis der Porengrundwassergebiete

Code	FLUSSGEBIET Porengrundwasser-gebiet	Seite GW ...		
		Grundwasserstand		Grundwasser-temperatur
		Hauptwerte	Jahreswerte charakter-istischer Messstellen	Hauptwerte
362	Liesingtal	105	161	179
363	Vordernbergerbachtal	106		179
364	Mittleres Murtal	106	161	179
375	Mürztal	107	162	180
378	Murdurchbruchstal	108	162	180
382	Kainachtal	110		180
380	Grazer Feld	110	162	180
384	Stainzbachtal	116		
383	Lassnitztal	116		
392	Saggautal	117		
393	Sulmtal	117		181
390	Leibnitzer Feld	117	163	181
388	Stiefingbachtal	121		
389	Schwarzautal	121		
391	Saßtal	121		
394	Ottersbach- Auersbachtal	122		
395	Gnastal	122		
396	Poppendorfertal	122		182
397	Sulzbachtal	122		182
399	Drauchenbachtal	122		
401	Kutschenitzatal	122		182
398	Lendvatal	122		
400	Unteres Murtal	123	164	182
	DRAUGEBIET			
402	Matreier Becken	126		
404	Pustertal	126		
405	Lienzer Becken	127	165	183
410	Oberes Drautal	127	165	183
413	Liesertal	129		
412	Lurnfeld	129		
449	Radenthein	129		183
432	Landskroner Feld	129		183
424	Oberes Gailtal	130		184
425	Unteres Gailtal	130	166	184
436	Oberes Gurktal	131		
448	Tiebeltal	131		
415	Unteres Drautal	131	166	184
435	Rosental	132	166	185
440	Glantal	133		
441	Zollfeld	133	166	185
434	Metnitztal	133		
433	Mittleres Gurktal	134		
437	Krappfeld - 1. Grundwasserstockwerk	134		186
537	Krappfeld - 2. Grundwasserstockwerk	134		186
444	Hörfeld	134		
439	Unteres Gurktal	134		
442	Klagenfurter Becken	135	166	186
443	Altes Gurktal	135		
445	Jauntal	136	167	187
447	Lavanttal	136		187

Hinweise: Angaben über die genaue Lage der Messstellen sind in Form der geographischen Koordinaten im Alphabetischen Verzeichnis der Grundwassermessstellen von Seite GW 188 bis GW 217 enthalten.

KEG ... Kleineinzugsgebiet

Monats- und Jahresmittel der Grundwasserstände mit Extremwerten (Hauptwerte)

- Grundwasserstände m ü.A. -

Nr.	Messstelle		EDV-Messstellennummer		Mittel in m ü.A.							Niederster und höchster beobachteter Grundwasserstand sowie allenfalls höchster beobachteter Überflutungswasserstand			
	Messpunkt m ü.A.	m ü.G.	beeinflusst	artesisch/gespannt Messgerät	I	II	III	IV	V	VI	Jahr	im Berichtsjahr		vor dem Berichtsjahr	
	Beobachtungsbeginn	unverändert seit			VII	VIII	IX	X	XI	XII		m ü.A.	Datum	m ü.A.	Datum
							RHEINGEBIET								
							Montafon								
1	Bartholomäberg, Bl 10.25.05		347104		622.08	622.03	622.10	622.06	622.06	622.21		622.00 Ö	26.02.	621.39	06.03.1996
	626.24	1.00			622.36	622.29	622.29	622.09	622.14	622.23	622.16	622.46	16.07.	623.81	24.05.1999
	1996														
2	Bartholomäberg, Bl 11.25.02 A		347047		636.49	636.39	636.49	636.41	636.44	636.59		636.33 Ö	05.11.	634.95	17.02.1997
	643.83	0.90			636.79	636.73	636.72	636.47	636.46	636.55	636.55	636.93	16.07.	638.36	24.05.1999
	1996														
3	Bartholomäberg, Bl 11.25.03		347054		635.36	635.32	635.37	635.34	635.35	635.42		635.28	26.02.	634.26 Ö	17.02.1997
	639.22	0.90			635.51	635.47	635.47	635.38	635.38	635.41	635.40	635.57	16.07.	636.37	24.05.1999
	1996														
4	Bartholomäberg, Bl 11.25.09 A		347070		628.87	628.83	628.87	628.87	628.88	628.97		628.80	26.02.	628.29	06.03.1996
	632.41	0.92			629.06	629.02	628.97	628.87	628.90	628.96	628.92	629.12	16.07.	630.61	23.08.2005
	1996														
5	Bartholomäberg, Bl 11.25.12		347062		640.99	640.93	641.03	640.96	640.98	641.08		640.89	05.11.	639.07	03.03.1997
	647.03	0.93			641.36	641.26	641.29	641.07	641.04	641.10	641.09	641.56	16.07.	643.17	24.05.1999
	1996														
6	Gaschurn, Bl 20.00.08		332486	D	924.42	924.57	927.35	927.47	927.47	928.88		924.09	19.02.	919.43	14.03.2005
	934.02	-0.19			928.88	928.33	928.54	928.29	927.25	927.66	927.44	929.38	17.07.	930.19	24.08.2005
	1993														
7	Gaschurn, Bl 22.00.05		332437	D	1038.55	1038.62	1039.29	1039.44	1039.33	1039.10		1038.24	06.03.	1038.28	06.03.2006
	1047.14	0.95			1040.75	1039.86	1040.86	1039.63	1039.03	1039.73	1039.52	1042.57	06.05.	1043.45	22.05.1999
	1991														
8	Lorüns, Bl 08.27.01		347146		577.04	577.01	577.08	577.00	576.94	577.13		576.88	21.05.	576.05 Ö	16.02.1998
	580.57	0.90			577.48	577.52	577.42	577.29	577.35	577.38	577.22	577.60	16.07.	579.57	07.08.2000
	1996														
9	Lorüns, Bl 08.27.05		347153		584.78	584.75	584.80	584.78	584.77	584.84		584.70	12.02.	584.38	16.08.2005
	589.17	0.65			584.95	584.96	584.93	584.86	584.90	584.91	584.85	585.01	16.07.	586.47	07.08.2000
	1996														
10	Lorüns, Bl 08.27.06		347161		575.61	575.55	575.61	575.57	575.61	575.71		575.52	21.05.	574.55	16.02.1998
	579.63	0.68			575.93	575.99	576.00	575.86	575.88	575.96	575.77	576.13	08.09.	577.54	07.08.2000
	1996														
11	Lorüns, Bl 08.27.11		347179	D	579.54	579.50	579.60	579.55	579.48	579.65		578.63	03.10.	578.61	02.03.1998
	585.27	0.97			579.95	579.89	579.89	579.67	579.72	579.76	579.69	581.15	24.08.	582.17	23.05.1999
	1996														
12	Lorüns, Bl 08.27.18		378992		589.81	589.80	589.84	589.81	589.80	589.87		589.79 Ö	21.05.	589.71	13.02.2006
	593.56	1.00			589.97	589.95	589.95	589.86	589.90	589.94	589.88	590.02 Ö	08.09.	590.94	24.08.2005
	1996														
13	Schruns, Bl 15.04.10		347039		653.70	653.65	653.81	653.83	653.89	653.95		653.60	01.01.	650.18 Ö	16.10.1996
	657.08	0.50			654.17	654.11	654.15	653.99	653.84	654.09	653.93	654.38	10.12.	654.84	24.05.1999
	1996														
14	Schruns, Bl 16.04.04 A		347013		658.15	658.07	658.26	658.28	658.34	658.43		658.02	26.02.	654.05	16.10.1996
	663.39	1.85			658.72	658.66	658.71	658.52	658.31	658.46	658.41	658.80	16.07.	659.58	24.08.2005
	1978														
15	Schruns, Bl 16.04.14		332387	D	661.99	661.94	662.33	662.31	662.46	662.63		661.71	01.01.	658.08	03.01.1995
	676.31	0.87			663.45	663.41	663.56	663.11	662.38	663.00	662.72	663.69	19.07.	666.24	30.05.1999
	1990														
16	Schruns, Bl 16.04.15		332395		669.42	669.38	669.80	669.67	669.62	669.71		669.25	01.01.	668.44	26.12.1994
	690.17	0.99			670.44	670.32	670.42	670.02	669.71	670.28	669.90	670.76	16.07.	675.15	24.05.1999
	1991														
17	St.Anton i.M., Bl 09.26.01		347112		615.47	615.44	615.48	615.48	615.47	615.58		615.38	05.11.	615.25	06.02.2006
	620.63	1.00			615.65	615.61	615.58	615.46	615.51	615.58	615.53	615.69	16.07.	617.23	24.05.1999
	1996														
18	St.Anton i.M., Bl 09.26.03		347120		619.87	619.84	619.92	619.89	619.87	619.99		619.76	05.11.	619.01	20.05.1996
	625.00	1.00			620.09	620.06	620.01	619.84	619.89	620.00	619.94	620.17	16.07.	621.43	24.05.1999
	1996														
19	St.Anton i.M., Bl 09.26.04		347138		616.71	616.67	616.77	616.69	616.67	616.78		616.63	05.11.	616.45	10.02.1997
	624.13	1.00			616.91	616.88	616.87	616.71	616.83	616.93	616.79	617.08	26.11.	619.27	07.08.2000
	1996														
20	St.Gallenkirch, Bl 18.01.01		332379		780.97	780.93	781.17	781.04	781.08	781.12		780.87	08.01.	780.63 Ö	29.09.2003
	785.31	1.07			781.24	781.15	781.35	781.11	781.04	781.24	781.12	781.51	08.09.	783.08	24.08.2005
	1990														
21	St.Gallenkirch, Bl 18.01.02		332411		772.75	772.71	772.82	772.83	772.84	772.85		772.70	12.02.	772.52	08.03.2004
	775.42	0.98			772.97	772.92	773.00	772.90	772.89	772.95	772.87	773.08	12.07.	773.78	23.08.2005
	1991														
22	St.Gallenkirch, Bl 18.01.06		332452		796.04	796.00	796.17	796.13	796.19	796.25		795.97 Ö	01.01.	795.52	07.02.2005
	802.84	0.63			796.41	796.31	796.44	796.26	796.20	796.41	796.23	796.51	16.07.	797.81	24.05.1999
	1992														
23	St.Gallenkirch, Bl 19.01.08		332460		852.61	852.55	852.90	852.92	852.92	853.00		852.49 Ö	08.01.	851.70	26.12.1994
	860.73	1.10			853.20	853.14	853.31	853.08	852.94	853.20	852.98	853.41	08.09.	854.43	24.05.1999
	1992														

Monats- und Jahresmittel der Grundwasserstände mit Extremwerten (Hauptwerte)

- Grundwasserstände m ü.A. -

Nr.	Messstelle	EDV-Messstellennummer	beeinflusst	artesisch/gespannt	Messgerät	Mittel in m ü.A. I	II	III	IV	V	VI	Jahr	Niederster und höchster beobachteter Grundwasserstand sowie allenfalls höchster beobachteter Überflutungswasserstand im Berichtsjahr m ü.A.	Datum	vor dem Berichtsjahr m ü.A.	Datum
	Messpunkt m ü.A. / m ü.G.					VII	VIII	IX	X	XI	XII					
	Beobachtungsbeginn / unverändert seit															
24	St.Gallenkirch, Bl 20.01.03 892.47 1.15 1991	332429				890.16 890.30	890.10 890.28	890.21 890.31	890.24 890.28	890.25 890.26	890.28 890.26	890.24	890.09 890.32 Ö	12.02. 17.09.	889.83 890.60	14.03.2005 23.08.2005
25	St.Gallenkirch, Bl 20.01.09 910.19 0.90 1992	332478				899.48 901.71	899.11 901.48	900.74 901.59	900.63 901.26	900.47 900.71	901.49 901.14	900.83	898.99 901.82	12.02. 16.07.	897.20 903.29	14.03.2005 24.05.1999
26	St.Gallenkirch, Bl 20.01.10 918.67 0.95 1993	332494				908.08 912.28	907.76 911.84	910.86 911.92	910.57 911.57	910.58 910.61	912.30 911.29	910.82	907.44 912.36	12.02. 25.06.	903.48 913.18	14.03.2005 24.08.2005
27	Tschagguns, Bl 16.02.04 688.85 0.99 1991	332403				666.46 668.09	666.44 668.12	666.89 668.27	666.90 667.87	667.01 667.00	667.15 667.75	667.34	666.18 668.45 Ö	01.01. 24.09.	662.25 Ö 671.85	02.01.1995 31.05.1999
28	Tschagguns, Bl 16.02.07 678.93 1.02 1996	347021				663.62 665.18	663.56 665.18	664.01 665.32	664.05 664.89	664.19 664.03	664.40 664.71	664.43	663.32 665.48	01.01. 24.09.	659.95 668.26	21.10.1996 07.06.1999
29	Tschagguns, Bl 17.02.10 718.06 0.85 1992	332445				707.90 709.93	707.76 709.64	708.50 709.83	708.69 709.33	708.97 708.87	709.23 709.20	708.99	707.67 710.33	26.02. 12.07.	704.36 712.08	23.01.1995 24.05.1999
30	Vandans, Bl 12.03.04 A 635.47 0.92 1970	347096				630.98 631.29	630.91 631.26	630.96 631.21	630.96 630.99	631.03 631.00	631.19 631.06	631.07	630.87 631.38	26.02. 16.07.	630.16 632.85	06.03.1996 24.05.1999
31	Vandans, Bl 13.03.44 649.37 0.81 1996	347088				633.26 633.64	633.10 633.58	633.26 633.54	633.17 633.28	633.26 633.19	633.43 633.40	633.35	633.03 633.90	26.02. 16.07.	632.31 636.31	17.02.1997 24.05.1999
	Klostertal															
32	Bludenz, Bl 07.34.23 587.37 0.98 1980	352476				574.47	574.61 575.62	574.44 575.48	574.06 574.98	573.83 574.38	573.79 574.34	574.55	573.74 575.82	11.06. 19.08.	570.52 579.66	06.10.2003 21.06.1999
33	Bludenz, Bl 14.34.24 593.53 0.88 1996	332163				574.60	575.29 576.47	575.11 576.25	574.66 575.70	574.41 575.03	574.36 574.98	575.17	574.33 Ö 576.85	23.07. 20.08.	571.61 581.65	13.05.1996 07.08.2000
34	Bludenz, Bl 60.1.03 661.78 0.87 1987	332031				645.20 645.60	645.23 645.14	644.85 645.19	644.86 644.64	645.00 643.67	644.40 643.71	644.79	643.35 Ö 646.57	31.12. 23.07.	640.96 653.63	08.12.1997 28.06.1999
35	Dalaas, Bl 60.1.09 A 821.95 0.95 1988	332098				818.32 818.39	818.30 818.32	818.34 818.39	818.27 818.34	818.27 818.36	818.29 818.39	818.33	818.24 818.48	07.05. 10.12.	818.10 Ö 819.53	22.01.1990 22.07.1996
36	Dalaas, Bl 60.1.10 882.07 0.83 1988	332106				875.02 875.36	875.02 875.10	875.08 875.26	874.77 875.03	874.85 875.04	875.04 875.25	875.07	874.58 875.60	07.05. 10.12.	873.29 876.78	12.02.1990 18.04.1988
37	Innerbraz, Bl 60.1.04 686.71 0.78 1987	332049				627.73	627.94 631.69	629.45	628.28	627.09	627.03		626.99 632.48	05.11. 13.08.	627.03 662.47	22.08.2005 21.06.1999
38	Innerbraz, Bl 60.1.05 679.58 0.78 1988 01.03.1999	332056				634.98 633.55	635.11 637.42	633.67 634.96	632.37 634.46	631.52 631.95	631.28 632.98		630.62 638.35	02.07. 06.08.	632.64 661.49	22.08.2005 21.06.1999
39	Innerbraz, Bl 60.1.08 768.60 1.18 1988	332080				748.31 749.95	748.15 745.71	747.38 747.61	744.95 746.83	745.47 747.91	745.02 749.25	747.21	743.49 754.53	27.08. 16.07.	739.35 761.76	12.02.1990 29.08.2005
40	Klösterle, Bl 60.1.11 1010.37 1.42 1988	332114				988.68 991.17	988.94 990.19	991.33 990.68	990.30 989.20	989.75	989.98		988.42 992.60	15.01. 05.03.	987.30 996.57	17.01.2005 25.04.1988
41	Klösterle, Bl 60.1.12 1056.31 1.33 1988	332122				1051.50 1051.65	1051.40 1051.62	1051.67 1051.70	1051.57 1051.34	1051.41 1051.19	1051.49 1051.42	1051.50	1051.11 Ö 1051.84	19.11. 22.01.	1050.48 1053.11	15.09.2003 18.04.1988
42	Klösterle, Bl 60.1.13 1065.42 1.20 1988	332130				1054.72 1055.22	1054.56 1054.95	1055.11 1055.17	1054.75 1054.26	1054.47 1053.95	1054.66 1054.49	1054.69	1053.75 1055.60	19.11. 09.07.	1052.84 1058.64	05.01.2004 25.04.1988
43	Klösterle, Bl 60.1.14 1078.22 1.31 1988	332148	D			1058.39 1059.28	1058.00 1058.60	1058.72 1058.85	1058.13 1057.47	1057.72 1056.99	1058.31 1057.71	1058.18	1055.43 1063.17	05.01. 29.08.	1055.47 Ö 1065.48	07.01.2004 24.08.2005
44	Stallehr, Bl 14.34.26 A 607.54 1.00 1996	332155				585.97 I 584.76	586.18 588.32	585.64 587.80	584.82 586.83	584.38 585.33	584.19 585.26	585.79 I	584.08 588.68	02.07. 20.08.	578.97 598.02	30.04.1996 14.06.1999
45	Stallehr, Bl 60.1.01 619.52 0.62 1987	332015	D			602.45 602.11	602.54 605.63	601.56 604.43	600.53 603.09	599.98 601.03	599.78 601.26	602.04	591.13 615.29	06.10. 26.06.	590.97 616.22	07.10.2003 23.06.1999

Monats- und Jahresmittel der Grundwasserstände mit Extremwerten (Hauptwerte)

- Grundwasserstände m ü.A. -

Nr.	Messstelle		EDV-Messstellennummer		Mittel in m ü.A.							Niederster und höchster beobachteter Grundwasserstand sowie allenfalls höchster beobachteter Überflutungswasserstand			
	Messpunkt m ü.A.	m ü.G.	beeinflusst	artesisch/gespannt Messgerät	I	II	III	IV	V	VI	Jahr	im Berichtsjahr		vor dem Berichtsjahr	
	Beobachtungsbeginn	unverändert seit			VII	VIII	IX	X	XI	XII		m ü.A.	Datum	m ü.A.	Datum
												Walgau (*)			
46	Bludenz, Bl 07.34.09		347229		556.71	556.62	556.64	556.62	556.66	556.72		556.55	16.04.	555.05	30.03.1973
	564.83	1.00			556.80	556.83	556.82	556.72	556.72	556.75	556.72	556.87	09.09.	557.80	24.05.1999
	1970														
47	Bludenz, Bl 07.34.13 A		352435	D	563.73	563.66	563.66	563.58	563.52	563.57		563.48 Ö	17.05.	561.54	12.04.1973
	567.19	1.00			563.88	564.10	564.09	563.87	563.75	563.78	563.77	564.20	06.09.	565.52	23.05.1975
	1970														
48	Bludenz, Bl 07.34.22		347187	D	569.87	569.82	569.82	569.73	569.71	569.76		569.56	11.05.	567.56	25.03.1991
	574.47	0.95			569.97	570.19	570.16	570.01	569.91	569.89	569.91	570.08 Ö	19.01.	571.71	20.09.1982
	1980														
49	Bludesch, Bl 04.37.07		321570	D	497.74	497.64	497.75	497.80	497.83	497.92		497.58	25.02.	496.46	07.03.1988
	502.15	0.98			497.98	497.86	497.85	497.67	497.74	497.70	497.79	498.56	09.07.	500.63	23.08.2005
	1974	01.01.1983													
50	Bludesch, Bl 05.37.01		321687		510.06	509.94	510.07	510.09	510.14	510.29		509.86 Ö	01.01.	508.63 Ö	30.12.1985
	514.14	0.90			510.42	510.33	510.41	510.13	510.13	510.15	510.18	510.64	09.09.	511.70	24.05.1999
	1970														
51	Bludesch, Bl 05.37.04		321711		507.65	507.52	507.70	507.67	507.65	507.80		507.47 Ö	26.02.	506.42 Ö	07.01.1986
	512.51	0.85			507.93	507.89	507.96	507.72	507.65	507.80	507.75	508.29	10.09.	510.22	24.05.1999
	1974														
52	Bludesch, Bl 05.37.05		321729		512.75	512.58	512.70	512.68	512.66	512.91		512.50 ,	05.03.	511.30 Ö	07.01.1986
	532.22	0.81			513.06	513.17	513.29	512.79	512.77	513.01	512.87	513.86	09.09.	516.47	23.12.1991
	1975														
53	Bludesch, Bl 05.37.06		321737		508.98	508.86	509.21	508.93	508.93	509.11		508.79	01.01.	507.59	16.10.2000
	520.09	0.68			509.30	509.25	509.35	508.98	508.99	509.16	509.09	509.76	09.09.	511.51	23.12.1991
	1975														
54	Bludesch, Bl 05.37.09		321455		503.49	503.41	503.52	503.48	503.49	503.54		503.37	12.02.	502.60	07.01.1986
	505.85	1.00			503.58	503.50	503.51	503.44	503.47	503.51	503.50	503.65	16.07.	504.27 Ö	24.05.1999
	1977														
55	Bludesch, Bl 06.37.08		321828		517.03	516.93	517.10	516.97	516.87	517.24		516.80 Ö	21.05.	515.51 Ö	23.12.1985
	522.76	0.81			517.53	517.52	517.56	517.22	517.17	517.28	517.20	517.82	09.09.	519.73	24.05.1999
	1975														
56	Bürs, Bl 07.28.03 A		352260	D	551.71	551.60	551.69	551.69	551.68	551.82		551.57 Ö	28.02.	549.90	30.03.1973
	558.52	1.40			552.04	551.99	552.04	551.86	551.81	551.87	551.82	552.22 Ö	13.07.	553.03	14.07.1980
	1970														
57	Bürs, Bl 07.28.10 A		352278		552.56	552.44	552.53	552.51	552.49	552.60		552.39	26.02.	551.09	30.03.1973
	563.80	1.00			552.89	552.88	552.94	552.72	552.67	552.74	552.66	553.10	16.07.	554.70	25.05.1999
	1970														
58	Bürs, Bl 07.28.12 A		352286	D	558.42	558.32	558.38	558.39	558.37	558.46		557.83	27.12.	556.53	30.03.1973
	565.03	0.99			558.74	558.76	558.77	558.59	558.53	558.60	558.49	559.31	29.08.	559.98	27.07.1981
	1970														
59	Bürs, Bl 07.28.17		347211		556.57	556.52	556.65	556.59	556.45	556.44		556.38 Ö	11.06.	555.62	11.03.1991
	563.74	0.90			556.90	556.95	557.17	557.01	556.90	557.14	556.78	557.35	17.12.	559.86	24.05.1999
	1970														
60	Bürs, Bl 07.28.22 A		347195		562.19	562.11	562.17	562.19	562.14	562.21		562.03	26.02.	560.38	25.03.1991
	567.44	0.92			562.36	562.45	562.42	562.34	562.30	562.32	562.31	562.49 Ö	09.09.	564.55	03.06.1977
	1974														
61	Bürs, Bl 07.28.25		321703		547.10	547.00	547.10	547.11	547.10	547.29		546.97	26.02.	545.76	04.01.1977
	552.65	0.88			547.52	547.44	547.48	547.28	547.21	547.31	547.24	547.72	16.07.	549.20	24.05.1999
	1977														
62	Frastanz, Bl 02.31.05		321315	D	462.28	462.11	462.10	461.97	462.05	462.19		461.85	20.04.	461.61	18.01.1999
	463.85	1.27	1		462.29	462.32	462.37	462.22	462.16	462.26	462.19	462.84	29.08.	463.45	14.08.2000
	1974														
63	Frastanz, Bl 02.31.06 A		321323		464.11	463.95	463.96	463.94	464.07	464.17		463.74	31.12.	463.54	24.01.2000
	467.16	0.75			464.29	464.25	464.25	464.01	463.90	463.93	464.07	464.54	12.08.	466.29	24.05.1999
	1974														
64	Frastanz, Bl 02.31.08 A		321364	D	461.32	461.12	461.25	461.20	461.33	461.50		460.58	19.04.	460.45	24.01.2000
	463.29	0.60	1		461.57	461.53	461.60	461.37	461.32	461.30	461.37	462.06 Ö	09.07.	462.52	12.08.2002
	1974														
65	Frastanz, Bl 02.31.15 A		352013	D	461.82	461.54	461.62	461.58	461.72	461.89		461.23	20.04.	461.54 Ö	10.01.2004
	465.40	1.00			461.98	461.94	462.01	461.77	461.72	461.74	461.78	463.13	28.08.	464.36	23.08.2005
	1979														
66	Frastanz, Bl 03.31.01 B		321760		470.93	470.89	470.95	470.96	470.99	471.04		470.84	24.12.	470.04 B	18.01.1999
	472.94	0.69			471.13	471.05	471.06	471.01	470.94	470.93	470.99	471.24	09.07.	472.13 B	24.05.1999
	1980														
67	Frastanz, Bl 03.31.02		321414	D	469.10	468.97	469.05	469.11	469.27	469.38		468.49 Ö	30.12.	468.49	28.12.1998
	471.16	0.92			469.42	469.33	469.29	469.13	469.07	468.78	469.16	469.89 Ö	10.07.	471.17 Ö	23.08.2005
	1974														
68	Frastanz, Bl 03.31.03		321422		470.22	470.19	470.23	470.27	470.33	470.35		470.12	19.02.	469.43 B	08.11.1999
	472.99	1.28			470.42	470.46	470.47	470.39	470.34	470.33	470.33	470.54	12.08.	472.00 B	24.05.1999
	1974														
69	Frastanz, Bl 03.31.04		321430		473.75	473.71	473.78	473.78	473.81	473.86		473.69	31.12.	473.15	08.12.1997
	476.68	0.90			474.01	474.07	473.98	473.84	473.76	473.79	473.85	474.28	26.08.	475.12 B	24.05.1999
	1974														

(*) Das Grundwassergebiet ist kraftwerksbeeinflusst.

Monats- und Jahresmittel der Grundwasserstände mit Extremwerten (Hauptwerte)

- Grundwasserstände m ü.A. -

Nr.	Messstelle	EDV-Messstellennummer	beeinflusst	artesisch/gespannt	Messgerät	Mittel in m ü.A. I	II	III	IV	V	VI	Jahr	Niederster und höchster beobachteter Grundwasserstand sowie allenfalls höchster beobachteter Überflutungswasserstand im Berichtsjahr m ü.A.	Datum	vor dem Berichtsjahr m ü.A.	Datum
	Messpunkt m ü.A. / m ü.G.					VII	VIII	IX	X	XI	XII					
	Beobachtungsbeginn / unverändert seit															
70	Frastanz, Lp 03.31.98 469.72 1.00 2001	379040		D	467.65 467.70	467.63 467.68	467.66 467.69	467.64 467.65	467.65 467.64	467.68 467.63	467.66	467.44 468.17	18.03. 30.01.	467.01 471.47	19.07.2001 23.08.2005
71	Göfis, Bl 03.42.01 470.22 0.86 1980	352146			467.77 468.15	467.84 467.98	467.77 468.06	467.92	468.02	468.14		467.71 468.33	19.03. 25.06.	467.57 469.20	27.12.1982 12.08.2002
72	Ludesch, Bl 06.36.01 530.60 0.79 1970	321950			521.56 522.35	521.48 522.34	521.64 522.36	521.55 521.96	521.54 521.84	521.84 521.96	521.87	521.37 522.65	26.02. 16.07.	519.73 524.84	01.03.1973 24.05.1999
73	Ludesch, Bl 06.36.04 535.00 0.73 1974	321984			524.94 525.86	524.90 525.84	525.01 525.87	525.08 525.44	524.97 525.30	525.28 525.44	525.33	524.55 526.18	08.01. 16.07.	523.54 527.33	25.03.1991 24.05.1999
74	Ludesch, Bl 06.36.06 538.52 0.89 1975	321992			521.93 522.72	521.82 522.70	521.98 522.77	521.93 522.27	521.85 522.14	522.17 522.36	522.22	521.63 523.14	01.01. 16.07.	520.46 Ö 524.84	18.03.1991 24.05.1999
75	Ludesch, Bl 06.36.09 533.83 0.62 1977	321539			518.72 519.34	518.62 519.34	518.79 519.35	518.67 518.93	518.64 518.85	518.93 519.01	518.93	518.51 519.69	07.05. 16.07.	517.12 520.85	05.03.1991 27.07.1981
76	Nenzing, Bl 03.30.04 A 479.15 1.00 1970	321349		D	476.21 476.56	476.18 476.52	476.31 476.51	476.31 476.23	476.31 476.11	476.36 476.22	476.32	475.98 476.77	25.11. 10.08.	474.60 478.15	18.01.1999 04.06.1976
77	Nenzing, Bl 03.30.05 A 479.80 1.00 1970	321356			476.60 476.95	476.58 476.98	476.72 476.89	476.75 476.68	476.76 476.57	476.83 476.61	476.74	476.51 477.26	01.01. 12.08.	475.93 478.23	08.12.1997 24.05.1999
78	Nenzing, Bl 03.30.13 478.95 0.83 1974	321398			475.64 475.95	475.64 475.97	475.80 475.93	475.75 475.68	475.74 475.57	475.72 475.70	475.76	475.51 476.20	05.11. 12.08.	474.69 477.98	18.01.1999 24.05.1999
79	Nenzing, Bl 04.30.14 490.78 0.97 1974	321547			485.33 485.77	485.14 485.75	485.38 485.79	485.48 485.59	485.51 485.29	485.54 485.38	485.50	485.11 486.01	19.02. 16.07.	484.64 488.30	08.12.1997 24.05.1999
80	Nenzing, Bl 04.30.15 497.43 0.85 1974	321554			492.60 493.01	492.41 493.04	492.69 493.06	492.70 492.74	492.69 492.62	492.74 492.77	492.76	492.23 493.31	12.02. 09.09.	491.36 494.93	16.12.1985 24.05.1999
81	Nenzing, Bl 04.30.16 B 499.83 1.15 1974	321562			495.61 495.89	495.47 495.87	495.61 495.87	495.67 495.62	495.69 495.57	495.76 495.66	495.69	495.44 496.07	26.02. 16.07.	494.13 497.73	18.01.1999 24.05.1999
82	Nenzing, Bl 04.30.22 487.68 0.76 1978	352179			484.29 485.01	484.19 484.87	484.40 485.06	484.69 485.02	484.73 484.53	484.74 484.36	484.66	484.01 485.78	19.02. 07.10.	483.93 486.34	03.01.2005 21.04.1986
83	Nenzing, Bl 05.30.01 513.48 0.80 1970	321646			509.77 510.22	509.67 510.17	509.81 510.19	509.84 509.90	509.90 509.90	510.07 509.98	509.95	509.62 510.44	26.02. 16.07.	508.86 512.38	08.12.1997 24.05.1999
84	Nenzing, Bl 05.30.17 A 505.97 0.73 1984	321927			501.36 501.60	501.27 501.56	501.34 501.58	501.44 501.39	501.49 501.37	501.65 501.41	501.45	501.19 501.75	11.11. 12.08.	500.04 503.64	18.01.1999 24.05.1999
85	Nenzing, Bl 05.30.18 A 508.32 0.78 1974	321661		D	504.59 504.72	504.49 504.75	504.56 504.69	504.58 504.48	504.66 504.48	504.76 504.52	504.61	504.06 505.70	17.01. 29.05.	502.93 507.70	23.12.1985 23.08.2005
86	Nenzing, Bl 05.30.19 509.60 1.15 1974	321679		D	505.63 505.96	505.46 505.88	505.69 506.00	505.57 505.54	505.52 505.51	505.67 506.58	505.70	505.23 508.00 Ö	01.01. 19.12.	503.93 509.09	07.01.1986 24.05.1999
87	Nenzing, Bl 06.30.20 518.39 0.90 1974	321778			515.74 516.31	515.71 516.27	515.85 516.33	515.79 516.03	515.80 515.97	516.09 516.07	515.99	515.57 516.55	08.01. 16.07.	514.27 Ö 518.01	07.01.1986 24.05.1999
88	Nüziders, Bl 06.35.01 529.49 0.80 1970	321786			522.79 523.49	522.67 523.48	522.77 523.52	522.75 523.14	522.69 522.99	522.96 523.13	523.03	522.58 523.81	26.02. 16.07.	520.84 525.97	01.03.1973 24.05.1999
89	Nüziders, Bl 06.35.02 528.73 0.90 1970	321794			522.23 523.05	522.16 523.03	522.30 523.05	522.29 522.67	522.22 522.53	522.52 522.67	522.55	522.06 523.36	26.02. 16.07.	520.37 524.72	01.03.1973 24.05.1999
90	Nüziders, Bl 06.35.03 531.07 0.80 1970	321802			521.69 522.51	521.62 522.49	521.74 522.00	521.72	521.68 522.00	522.00 522.11	521.96	521.52 522.82	26.02. 16.07.	519.87 524.27	01.03.1973 26.06.1970
91	Nüziders, Bl 06.35.07 A 545.23 0.75 1974 01.01.1980	321844		D	538.64 539.14	538.54 539.06	538.62 539.12	538.65 538.82	538.64 538.74	538.85 538.86	538.83	537.94 539.71	17.01. 29.08.	537.28 540.50	11.03.1991 24.05.1999
92	Nüziders, Bl 06.35.08 541.89 0.87 1974	321851		D	532.15 532.89	532.07 532.81	532.16 532.88	532.17 532.49	532.13 532.35	532.40 532.51	532.43	531.35 533.59	27.12. 29.08.	530.49 534.34	02.12.1976 24.05.1999
93	Nüziders, Bl 06.35.09 534.19 0.84 1974	321869			525.83 526.63	525.76 526.62	525.87 526.69	525.86 526.30	525.76 526.12	526.07 526.28	526.15	525.68 526.95	26.02. 16.07.	524.38 528.21	18.03.1991 24.05.1999
94	Nüziders, Bl 06.35.13 541.07 0.87 1974	321901			531.57 532.34	531.49 532.32	531.56 532.37	531.58 531.97	531.54 531.85	531.83 532.00	531.87	531.41 532.64	26.02. 16.07.	529.93 533.74	02.12.1976 24.05.1999

Monats- und Jahresmittel der Grundwasserstände mit Extremwerten (Hauptwerte)

- Grundwasserstände m ü.A. -

Nr.	Messstelle	EDV-Messstellennummer	Mittel in m ü.A.							Niederster und höchster beobachteter Grundwasserstand sowie allenfalls höchster beobachteter Überflutungswasserstand			
	Messpunkt m ü.A. / m ü.G.	beeinflusst / artesisch/gespannt / Messgerät	I	II	III	IV	V	VI	Jahr	im Berichtsjahr		vor dem Berichtsjahr	
	Beobachtungsbeginn / unverändert seit		VII	VIII	IX	X	XI	XII		m ü.A.	Datum	m ü.A.	Datum
95	Nüziders, Bl 06.35.14 A 532.66 0.91 1974	321919	526.73 527.61	526.72 527.57	526.73 527.61	526.77 527.23	526.70 527.03	526.98 527.19	527.07	526.60 527.93	05.03. 16.07.	525.20 529.33	29.12.1986 24.05.1999
96	Nüziders, Bl 06.35.17 540.14 0.97 1975	321943	533.51 534.24	533.43 534.20	533.53 534.26	533.54 533.87	533.51 533.76	533.76 533.95	533.80	533.34 534.53	26.02. 16.07.	531.80 536.15	02.12.1976 24.05.1999
97	Nüziders, Bl 06.35.18 538.65 0.83 1977	321406	528.65 529.47	528.69 529.44	528.59 529.49	528.66 529.04	528.62 528.96	528.91 529.14	528.97	528.49 529.77	26.03. 15.07.	527.16 Ö 530.60	15.12.1986 27.07.1981
98	Nüziders, Bl 07.35.19 550.49 0.88 1977	321745 D	544.91 545.34	544.81 545.26	544.91 545.33	544.91 545.09	544.90 545.05	545.10 545.15	545.07	543.99 545.99	29.09. 24.08.	543.34 546.89	17.02.1978 24.05.1999
99	Satteins, Bl 03.39.02 479.59 0.34 1970	321463	476.98 477.11	476.92 477.08	477.01 477.13	476.99 477.02	477.00 476.99	476.99 477.02	477.02	476.91 Ö 477.23	25.06. 10.09.	475.97 478.59	26.01.2004 24.05.1999
100	Satteins, Bl 03.39.03 476.14 0.97 1974	321471	473.54 473.74	473.50 473.65	473.61 473.67	473.53 473.59	473.51 473.60	473.55 473.61	473.59	473.47 473.87	01.01. 09.07.	472.38 475.14	18.01.1999 24.05.1999
101	Satteins, Bl 03.39.04 478.09 0.82 1974	321489	474.58 474.79	474.56 474.74	474.57 474.78	474.52 474.59	474.59 474.52	474.65 474.54	474.62	474.37 474.87 Ö	26.02. 17.09.	473.83 476.11	28.12.1998 24.05.1999
102	Satteins, Bl 03.39.06 483.74 0.91 1974	321505	480.82 481.12	480.68 481.12	480.88 481.20	480.89 480.91	480.87 480.77	481.01 480.92	480.93	480.66 481.48	26.02. 10.09.	479.75 482.41	30.06.1997 27.07.1981
103	Satteins, Bl 03.39.07 485.07 0.88 1974	321448 D	481.49 481.92	481.36 481.83	481.49 481.92	481.60 481.61	481.65 481.47	481.75 481.57	481.64	481.05 483.26	10.01. 24.08.	480.61 483.53	28.12.1998 23.08.2005
104	Satteins, Bl 03.39.15 A 484.08 1.00 1987	322008	475.19 475.35	475.14 475.33	475.30 475.37	475.19 475.23	475.19 475.23	475.22 475.29	475.25	475.11 Ö 475.53	26.02. 10.09.	475.07 476.08	16.01.2006 18.09.2006
105	Schlins, Bl 04.38.01 A 490.79 0.90 1970	321588	486.26 486.67	486.06 486.63	486.30 486.65	486.41 486.38	486.39 486.21	486.42 486.29	486.39	486.02 Ö 486.86	19.02. 10.09.	485.03 488.50	08.12.1997 24.05.1999
106	Schlins, Bl 04.38.02 A 489.44 0.80 1970	321596 D	484.13 484.55	483.96 484.54	484.19 484.63	484.26 484.28	484.23 484.10	484.29 484.27	484.29	483.46 486.66	24.01. 24.08.	483.09 487.12	15.12.1997 23.05.1999
107	Schlins, Bl 04.38.03 488.70 0.90 1970	321604	483.13 483.51	482.96 483.53	483.18 483.64	483.26 483.26	483.19 483.07	483.25 483.28	483.27	482.92 483.98	26.02. 10.09.	482.17 485.67	08.12.1997 24.05.1999
108	Schlins, Bl 04.38.04 495.12 0.81 1975	321612 D	489.81 490.29	489.64 490.27	489.89 490.31	489.94 489.96	489.93 489.83	489.97 489.94	489.98	489.59 Ö 490.57 Ö	12.02. 08.09.	488.62 492.23	16.12.1985 23.08.2005
109	Schlins, Bl 04.38.05 497.83 0.73 1975	321620	493.68 494.12	493.53 494.05	493.76 494.05	493.77 493.75	493.77 493.69	493.82 493.80	493.82	493.49 494.41	12.02. 30.07.	492.47 495.44	18.01.1999 27.07.1981
110	Thüringen, Bl 05.41.01 A 522.84 0.85 1956	309344	513.51 513.93	513.36 513.83	513.48 514.31	513.47 514.21	513.49 513.80	513.73 513.71	513.74	513.22 514.46	19.03. 16.09.	512.02 Ö 516.31	26.02.1973 14.06.1965
111	Thüringen, Bl 05.41.02 A 540.17 0.98 1974	321752	515.30 515.87	515.23 515.84	515.45 515.92	515.38 515.44	515.27 515.38	515.54 515.57	515.52	515.14 516.44	26.02. 10.09.	513.50 Ö 519.63	01.02.1999 24.05.1999
	Großes Walsertal												
112	Sonntag, Bl 70.1.01 A 741.44 0.88 1998 01.12.2000	347252	737.27 737.43	737.24 737.31	737.27 737.31	737.33 737.25	737.42 737.24	737.38 737.22	737.31	737.11 737.59	19.11. 30.07.	736.93 738.17	24.06.2002 28.08.2006
113	Sonntag, Bl 70.1.02 783.10 0.79 1998	347260	777.39 777.74	777.26 777.50	777.33 777.42	777.49 777.13	777.55 777.28	777.53 777.29	777.41	777.01 777.94	08.10. 30.07.	776.77 778.81	28.11.2005 12.08.2002
114	Sonntag, Bl 70.1.03 804.87 0.87 1998	347278 D	794.49 794.74	794.12 794.55	794.36 794.50	794.30 794.10	794.49 794.15	794.61 794.28	794.39	792.98 795.43 Ö	18.08. 09.07.	792.99 795.69	19.08.2003 24.05.1999
	Rheintal												
115	Altach, Bl 50.4.12 411.28 0.60 1980	328013	408.20 408.18	408.14 408.27	408.25 408.41	408.15 408.26	408.06 408.26	408.08 408.35	408.22	408.02 408.53	28.05. 10.09.	407.60 409.61	17.09.1990 07.08.2000
116	Altach, Bl 50.4.13 A 412.20 1.00 1980	328021 D 1	408.81 408.59	408.60 408.86	408.72 409.08	408.54 408.92	408.25 408.90	408.33 409.07	408.72	408.12 409.48	28.05. 05.09.	407.84 410.08	25.08.1980 13.05.1999

Monats- und Jahresmittel der Grundwasserstände mit Extremwerten (Hauptwerte)

- Grundwasserstände m ü.A. -

Nr.	Messstelle	EDV-Messstellennummer	Mittel in m ü.A.							Niederster und höchster beobachteter Grundwasserstand sowie allenfalls höchster beobachteter Überflutungswasserstand			
	Messpunkt m ü.A. / m ü.G.	beeinflusst / artesisch/gespannt / Messgerät	I	II	III	IV	V	VI	Jahr	im Berichtsjahr		vor dem Berichtsjahr	
	Beobachtungsbeginn / unverändert seit		VII	VIII	IX	X	XI	XII		m ü.A.	Datum	m ü.A.	Datum
117	Altach, Bl 50.4.14 412.93 0.71 1982	328039	409.93 410.06	409.87 410.22	410.00 410.42	409.85 410.30	409.87 410.20	409.96 410.38	410.09	409.71 410.53	14.05. 10.09.	409.29 411.51	10.07.2000 17.09.1984
118	Altach, Bl 50.4.15 A 411.89 0.94 1982 01.01.1984	328047	408.51 408.41	408.54 408.69	408.70 408.83	408.41 408.66	408.17 408.70	408.12 408.82	408.55	408.03 408.98	14.05. 10.09.	406.09 B 409.83	12.03.1984 13.10.2003
119	Altenstadt, Bl 01.32.01 A 441.31 1.01 1954	309393 D	428.78 429.31	428.65 429.44	428.62 429.75	428.89 429.70	429.02 429.35	429.14 429.32	429.17	428.21 430.63	13.02. 10.01.	428.13 433.65	02.03.1998 28.06.1965
120	Altenstadt, Bl 01.32.10 A 433.73 1.00 1954	309419 D	427.41 427.83	427.24 427.92	427.23 428.14	427.46 428.07	427.57 427.83	427.71 427.85	427.69	426.94 428.81	13.02. 06.01.	426.84 430.77	12.02.1990 28.06.1965
121	Altenstadt, Bl 01.32.37 A 437.86 0.84 1979	322263	428.71 429.13	428.59 429.29	428.58 429.56	428.81 429.58	428.92 429.24	429.00 429.23	429.06	428.52 429.66	26.02. 02.10.	428.02 431.74	12.02.1990 19.07.1999
122	Altenstadt, Bl 01.32.40 444.25 0.77 1979	322297 D	430.28 430.84	430.20 430.98	430.20 431.25	430.42 431.23	430.58 430.88	430.69 430.76	430.70	429.33 432.12	09.01. 01.01.	429.45 433.51	03.02.1998 19.07.1999
123	Altenstadt, Bl 01.32.41 A 446.89 0.80 1979	322305	430.58 431.10	430.50 431.31	430.61 431.71	430.90 431.74	430.97 431.25	430.93 431.24	431.07	430.41 431.86	26.02. 08.10.	429.59 435.58	31.10.1988 22.08.2005
124	Altenstadt, Bl 01.32.57 457.05 0.86 1983	327577 2	448.81 448.87	448.89 448.79	448.98 448.78	448.45 448.54	448.50 448.73	448.56 449.04	448.74	448.20 449.22	05.11. 10.12.	447.65 449.87	31.10.1983 01.01.1983
125	Altenstadt, Bl 01.32.58 450.34 0.81 1983	327585	433.53 434.17	433.43 434.43	433.81 434.81	434.07 434.62	434.01 434.06	434.08 434.17	434.10	433.38 434.94	19.02. 17.09.	432.06 437.79	12.02.1990 14.06.1999
126	Altenstadt, Bl 01.32.60 439.55 0.83 1984	327635	429.45 429.91	429.37 430.07	429.41 430.41	429.68 430.44	429.73 430.03	429.74 430.08	429.86	429.28 430.55 Ö	26.02. 08.10.	428.64 432.78	12.02.1990 19.07.1999
127	Bregenz, Bl 50.1.03 414.73 0.69 1978	322180	406.25 407.02	406.20 407.22	406.56 407.23	406.54 406.55	406.22 406.28	406.73 406.69	406.63	406.03 407.66	05.02. 13.08.	405.71 410.63	20.12.2004 12.08.2002
128	Bregenz, Bl 50.1.04 413.85 0.65 1978	322198	407.03 407.59	407.03 407.67	407.16 407.75	407.18 407.36	407.29 407.19	407.47 407.31	407.34	406.97 408.11	29.01. 10.09.	406.17 409.25	22.04.1991 24.05.1999
129	Bregenz, Bl 50.1.05 A 410.17 0.80 1978	322206	400.84 400.85	400.73 400.83	400.80 400.80	400.70 400.63	400.66 400.94	400.81 400.91	400.79	400.51 401.19	28.05. 17.12.	400.08 404.77	04.12.1989 12.08.2002
130	Bregenz, Bl 50.1.06 403.09 0.71 1978	322214	396.74 397.24	396.80 397.41	396.95 397.36	396.80 396.94	396.79 396.79	397.05 397.08	397.00	396.66 Ö 397.91	14.05. 13.08.	396.34 399.44	08.12.1997 24.05.1999
131	Bregenz, Bl 50.1.07 400.73 0.68 1978	322222	396.55 397.09	396.43 397.33	396.53 397.36	396.60 397.07	396.58 396.78	396.84 396.77	396.83	396.41 397.51	05.02. 13.08.	396.04 398.53	06.02.1978 24.05.1999
132	Bregenz, Bl 50.1.08 399.28 0.70 1978	322230	395.78 396.54	395.67 396.65	395.87 396.61	395.90 396.12	395.96 395.92	396.36 396.21	396.13	395.45 396.97	29.01. 13.08.	395.13 Ö 398.11	30.12.1985 24.05.1999
133	Bregenz, Bl 50.1.09 B 405.13 1.04 1964	309385	396.59 397.25	396.55 397.50	396.80 397.38	396.70 396.77	396.67 396.55	397.10 396.94	396.90	396.28 398.00	05.02. 13.08.	396.26 I 400.42	05.02.1990 24.05.1999
134	Bregenz, Bl 50.1.10 A 404.18 0.95 1978	322248	396.17 396.86	396.14 397.02	396.38 396.93	396.31 396.39	396.30 396.24	396.67 396.52	396.50	395.91 Ö 397.44	05.02. 13.08.	395.38 399.38	05.02.1990 24.05.1999
135	Bregenz, Bl 50.1.11 399.83 0.95 1962	309377 D 1	396.10 396.79	395.98 396.93	396.22 396.86	396.17 396.29	396.19 396.13	396.60 396.41	396.39	395.72 398.00	05.02. 24.08.	395.50 398.82	05.01.1986 22.05.1999
136	Bregenz, Bl 50.1.12 399.28 0.70 1978	322255	395.58 396.40	395.55 396.38	395.72 396.31	395.70 395.89	395.73 395.71	396.09 395.88	395.91	395.42 396.65	05.02. 13.08.	394.40 398.07	15.02.1993 24.05.1999
137	Bregenz, Bl 50.1.13 414.40 1.00 1989	378919	398.79 399.44	398.68 400.29	398.71 400.85	398.93 400.42	398.69 399.65	398.93 399.50	399.41	398.58 400.96	12.02. 03.09.	397.96 403.19	29.09.2003 31.05.1999
138	Dornbirn, Bl 50.3.03 419.21 0.63 1980	328153	417.66 417.70	417.71 417.78	417.71 417.81	417.56 417.74	417.57 417.71	417.64 417.71	417.69	417.52 Ö 417.88	14.05. 01.10.	417.40 418.57 Ö	01.07.1996 17.09.1984
139	Dornbirn, Bl 50.3.04 427.31 0.72 1980	328161	423.98 424.04	424.06 424.08	424.17 424.06	423.98 423.98	423.94 424.03	423.98 424.05	424.03	423.86 424.37	14.05. 26.03.	423.55 425.02	20.11.1989 14.08.2006
140	Dornbirn, Bl 50.3.05 428.88 0.90 1980	328179 D	423.33 423.71	423.31 423.88	423.55 423.85	423.46 423.53	423.50 423.45	423.64 423.56	423.43	422.85 424.82	01.12. 09.08.	420.81 425.50	28.02.1986 07.08.1985
141	Dornbirn, Bl 50.3.06 453.70 0.90 1980	328187 D	446.67 447.15	446.17 447.41	447.27 447.53	447.21 446.49	447.08 446.46	447.06 446.95	446.96	445.76 448.85 Ö	24.02. 09.08.	445.90 450.07	01.12.2006 22.08.2005

Monats- und Jahresmittel der Grundwasserstände mit Extremwerten (Hauptwerte)

- Grundwasserstände m ü.A. -

Nr.	Messstelle		EDV-Messstellennummer		Mittel in m ü.A.							Niederster und höchster beobachteter Grundwasserstand sowie allenfalls höchster beobachteter Überflutungswasserstand			
	Messpunkt m ü.A. / m ü.G.		beeinflusst	artesisch/gespannt / Messgerät	I	II	III	IV	V	VI	Jahr	im Berichtsjahr		vor dem Berichtsjahr	
	Beobachtungsbeginn	unverändert seit			VII	VIII	IX	X	XI	XII		m ü.A.	Datum	m ü.A.	Datum
142	Dornbirn, Bl 50.3.07 A 431.97 1980	0.64 17.12.1998	328195	D	425.28 425.64	425.11 426.33	425.59 426.39	425.77 425.66	425.14 424.97	425.30 425.76	425.58	424.78 426.77	12.11. 13.08.	424.01 428.76 Ö	30.09.2003 23.05.1999
143	Dornbirn, Bl 50.3.11 A 413.92 1980	0.92	328237 2		411.70 411.57	411.69 411.66	411.67 411.71	411.59 411.67	411.49 411.65	411.49 411.72	411.63	411.42 411.81	07.05. 19.03.	411.24 412.44	15.09.2003 16.03.1981
144	Dornbirn, Bl 50.3.12 A 426.52 1980	1.00	328245		422.19 422.21	422.19 422.23	422.24 422.25	422.24 422.20	422.23 422.20	422.24 422.20	422.22	422.13 422.29 Ö	01.01. 10.12.	421.92 422.85 Ö	15.01.1990 20.10.1980
145	Dornbirn, Bl 50.3.13 411.01 1981	0.83	328252		409.62 409.59	409.68 409.63	409.72 409.62	409.58 409.58	409.48 409.61	409.54 409.69	409.61	409.36 409.87	21.05. 10.12.	408.59 410.13	18.05.1981 22.02.1999
146	Dornbirn, Bl 50.3.14 413.28 1981	1.39	328260 1		412.98 413.00	412.99 413.03	413.00 413.04	412.99 413.01	412.95 412.96	412.96 412.99	412.99	412.93 Ö 413.06 Ö	11.06. 20.08.	410.22 Ö 413.27 Ö 413.02 F	18.05.1981 12.06.1995 17.02.1986
147	Dornbirn, Bl 50.3.17 403.31 1981	0.96	328294 3		401.72 401.61	401.77 401.66	401.76 401.70	401.70 401.67	401.59 401.68	401.57 401.69	401.67	401.54 401.85	04.06. 19.03.	401.38 Ö 402.21	15.01.1990 23.12.1991
148	Feldkirch, Bl 01.32.54 460.26 1984	0.94	327627		447.34 449.36	447.26 449.11	448.85 449.13	448.88 447.86	449.00 447.26	449.17 447.34	448.39	446.93 449.52	31.12. 16.07.	446.91 Ö 451.89	08.12.1986 24.06.1991
149	Fussach, Bl 50.2.22 397.06 1982	0.71	328401 2		394.99 395.64	395.06 395.69	395.13 395.69	395.07 395.47	395.15 395.28	395.42 395.26	395.32	394.88 395.80	01.01. 20.08.	394.72 396.49	13.02.2006 14.06.1999
150	Fussach, Bl 50.2.23 397.37 1982	0.73	328419 2		396.33 396.25	396.41 396.34	396.40 396.35	396.21 396.27	396.13 396.31	396.19 396.38	396.30	396.08 396.55	30.04. 12.02.	395.72 396.79	20.08.1990 22.08.2005
151	Fussach, Bl 50.2.24 A 399.69 1982	0.86	328427 1		397.75 398.27	397.77 398.19	397.89 398.12	397.90 397.92	397.98 397.89	398.14 397.90	397.98	397.61 398.41	01.01. 09.07.	397.30 398.72	20.10.1986 12.08.2002
152	Fussach, Bl 50.3.19 400.98 1981	0.94	328310		397.00 397.83	396.97 397.72	397.17 397.68	397.31 397.26	397.44 397.20	397.81 397.21	397.38	396.76 398.00 Ö	01.01. 10.09.	396.11 399.67	06.01.1986 07.08.2000
153	Gaissau, Bl 50.2.34 400.03 1982	0.91	327528		395.17 395.87	395.16 396.11	395.36 396.15	395.33 395.81	395.25 395.45	395.54 395.55	395.56	395.10 396.36	05.02. 13.08.	394.89 397.76	13.02.2006 24.05.1999
154	Gaissau, Bl 50.2.35 399.96 1982	0.94	327536		394.96 395.80	395.01 395.85	395.12 395.69	394.98 395.34	395.05 395.07	395.45 395.20	395.29	394.82 396.02	01.01. 13.08.	394.65 397.79	13.02.2006 24.05.1999
155	Göfis, Bl 02.42.04 491.95 1999	0.98	347393		483.35 483.17	483.14 483.59	483.49 483.90	483.47 483.45	482.89 483.14	482.86 483.82	483.36	482.80 484.28	11.06. 17.12.	482.11 485.95	04.08.2003 24.05.1999
156	Göfis, Bl 02.42.05 489.02 1999	0.99	347401		483.24 483.07	483.03 483.37	483.43 483.74	483.32 483.31	482.78 483.02	482.80 483.67	483.23	482.72 Ö 484.12	11.06. 17.12.	482.30 485.36	15.09.2003 29.08.2005
157	Göfis, Bl 02.42.06 489.00 1999	0.91	347419		483.19 483.01	483.08 483.26	483.42 483.68	483.34 483.28	482.76 482.98	482.74 483.62	483.20	482.68 484.03	11.06. 17.12.	482.25 486.05	18.08.2003 24.08.2005
158	Göfis, Bl 02.42.07 486.59 1998	486.59	378927		483.16 483.00	482.98 483.27	483.35 483.59	483.25 483.19	482.72 482.96	482.75 483.56	483.15	482.65 483.98	07.05. 17.12.	481.89 485.67	16.10.2000 29.08.2005
159	Göfis, Bl 02.42.09 494.24 1999	0.99	347427		483.23 483.06	482.99 483.33	483.46 483.66	483.33 483.22	482.75 483.03	482.78 483.65	483.21	482.69 484.14	11.06. 17.12.	482.00 485.39	24.01.2000 29.08.2005
160	Götzis, Bl 50.4.07 A 431.16 1988	0.80	328112	D	423.56	423.90	423.65 424.34	423.78 423.66	423.43 423.23	423.37 423.83		422.28 425.14	12.12. 01.06.	422.06 427.06	10.12.1997 13.12.1988
161	Götzis, Bl 50.4.08 414.40 1979	0.72	322461		411.31 411.55	411.26 411.76	411.45 411.95	411.37 411.71	411.22 411.57	411.31 411.73	411.52	411.15 412.04	14.05. 10.09.	411.01 Ö 412.67	19.10.1992 07.08.2000
162	Götzis, Bl 50.4.16 431.61 1982	0.33	328054		413.44 413.31	413.30 413.46	413.44 414.08	413.63 414.27	413.49 414.00	413.36 414.23	413.67	413.25 414.37	26.02. 24.12.	412.69 418.24	26.10.1992 15.02.1982
163	Hard, Bl 50.2.09 407.49 1978	1.03	322107		400.71 401.20	400.74 401.26	400.92 401.25	400.81 400.89	400.63 400.69	400.89 400.94	400.91	400.51 401.54	30.04. 13.08.	400.21 402.95	05.02.1990 24.05.1999
164	Hard, Bl 50.2.13 400.45 1978	0.56	322131	D	396.50 397.04	396.50 397.13	396.66 397.07	396.57 396.64	396.58 396.45	396.86 396.70	396.73	396.12 398.02	01.11. 24.08.	395.85 398.67	13.02.1990 23.05.1999
165	Hard, Bl 50.2.14 A 403.90 1978	0.95	322057		396.57 397.20	396.54 397.29	396.74 397.19	396.64 396.74	396.62 396.55	396.96 396.85	396.83	396.35 397.66	05.11. 13.08.	395.98 399.73	11.11.1991 24.05.1999
166	Hard, Bl 50.2.15 401.44 1978	0.55	322040		396.12 396.70	396.11 396.72	396.25 396.64	396.16 396.28	396.16 396.14	396.45 396.31	396.34	395.93 396.95	05.11. 13.08.	395.63 398.70	20.11.1978 24.05.1999

Monats- und Jahresmittel der Grundwasserstände mit Extremwerten (Hauptwerte)

- Grundwasserstände m ü.A. -

Nr.	Messstelle		EDV-Messstellennummer		Mittel in m ü.A.							Niederster und höchster beobachteter Grundwasserstand sowie allenfalls höchster beobachteter Überflutungswasserstand			
	Messpunkt m ü.A.	m ü.G.	beeinflusst	artesisch/gespannt Messgerät	I	II	III	IV	V	VI	Jahr	im Berichtsjahr		vor dem Berichtsjahr	
	Beobachtungsbeginn	unverändert seit			VII	VIII	IX	X	XI	XII		m ü.A.	Datum	m ü.A.	Datum
167	Hard, Bl 50.2.16 A		322149		395.04	395.08	395.22	395.20	395.34	395.80		394.95	01.01.	394.54	15.01.1990
	398.40	1.09			396.13	396.01	395.95	395.54	395.25	395.36	395.50	396.30	09.07.	397.45 FÖ	24.05.1999
	1978													397.69 F	24.05.1999
168	Hard, Bl 50.2.17		322032		395.29	395.36	395.48	395.42	395.48	395.80		395.25	01.01.	395.02	27.02.2006
	397.96	0.10			396.10	396.01	395.97	395.66	395.38	395.54	395.63	396.26	09.07.	397.69	24.05.1999
	1978														
169	Hard, Bl 50.2.18		322156	D	396.05	396.08	396.22	396.02	396.10	396.28		395.76	21.09.	395.29	03.03.1980
	398.92	0.71			396.43	396.45	396.41	396.14	396.13	396.30	396.23	397.10	09.08.	397.77	24.05.1999
	1978														
170	Hard, Bl 50.2.37		327551		398.46	398.49	398.51	398.47	398.46	398.52		398.42	05.11.	396.95	05.02.1990
	399.75	0.55			398.65	398.58	398.60	398.50	398.46	398.53	398.52	398.80	16.07.	399.40	23.09.2002
	1982														
171	Hard, Bl 50.2.39		379016		396.16	396.04	395.92	395.84	395.76	395.80		395.69	14.05.	396.26	31.12.2006
	400.21	1.00			395.86	395.86	395.96	395.95	395.87	395.83	395.90	396.26	01.01.	396.65	30.10.2006
	2006														
172	Höchst, Bl 50.2.25		328435		398.22	398.26	398.41	398.46	398.59	399.03		398.10	08.01.	397.44	06.01.1986
	402.36	0.70			399.18	399.11	399.15	398.76	398.45	398.49	398.68	399.39	10.09.	400.44	20.07.1987
	1982														
173	Höchst, Bl 50.2.26		328443		397.70	397.80	397.91	397.68	397.39	397.51		397.35	14.05.	396.94	22.09.2003
	400.49	0.66			397.72	397.98	398.01	397.81	397.74	397.92	397.76	398.13	10.09.	399.07	17.09.1984
	1982														
174	Höchst, Bl 50.2.27		328450	D	397.67	397.67	397.80	397.78	397.61	397.66		397.27	30.09.	397.27 Ö	29.09.2003
	402.13	0.59			397.68	397.92	398.09	397.92	397.75	397.86	397.79	398.34	05.06.	399.54	23.05.1999
	1982														
175	Höchst, Bl 50.2.28		328468		395.93	395.90	396.02	396.04	395.94	396.07		395.82	01.01.	395.66	29.09.2003
	400.94	0.56			396.21	396.34	396.39	396.25	396.06	396.13	396.10	396.50	10.09.	398.18	14.06.1999
	1982														
176	Höchst, Bl 50.2.29		328476	D	396.20	396.25	396.39	396.37	396.08	395.98		395.76	29.09.	395.76	01.10.2003
	400.19	0.88			396.04	396.55	396.99	396.74	396.37	396.48	396.37	397.69	06.01.	398.41	23.05.1999
	1982														
177	Höchst, Bl 50.2.30		328484		396.06	396.15	396.21	395.95	395.65	395.64		395.50	02.07.	395.03	22.09.2003
	397.79	0.73			395.75	396.11	396.27	396.03	395.87	396.11	395.98	396.40	24.09.	396.90	17.09.1984
	1982			2											
178	Höchst, Bl 50.2.31		328492		396.01	396.14	396.26	395.87	395.51	395.49		395.46	28.05.	395.13	22.09.2003
	398.47	0.76			395.80	396.36	396.43	396.13	396.10	396.24	396.03	396.71	13.08.	397.55	17.09.1984
	1982														
179	Höchst, Bl 50.2.32		328500		395.61	395.58	395.74	395.69	395.57	395.75		395.46	01.01.	395.17	29.09.2003
	402.03	0.77			395.96	396.21	396.30	396.02	395.73	395.83	395.83	396.47	20.08.	398.01	24.05.1999
	1982														
180	Höchst, Bl 50.2.33		327510		396.31	396.39	396.49	396.14	395.69	395.57		395.47	02.07.	395.16	20.08.1990
	398.19	0.61			395.87	396.49	396.46	396.25	396.26	396.48	396.19	396.73	17.12.	397.64 F	01.02.1982
	1982														
181	Höchst, Blt 50.2.27		327668		397.66	397.67	397.83	397.77	397.62	397.65		397.58	29.01.	397.29 Ö	22.09.2003
	402.18	0.65			397.68	397.92	398.01	397.91	397.71	397.86	397.77	398.03 Ö	10.09.	399.54	24.05.1999
	1984														
182	Hohenems, Bl 50.3.01		328138		410.78	410.81	411.07	410.81	410.56	410.65		410.45	14.05.	408.75	29.08.1983
	413.62	0.86			410.87	411.08	411.03	410.74	410.63	410.98	410.84	411.27	26.03.	412.64	28.09.1981
	1980														
183	Hohenems, Bl 50.3.02 A		328146		406.78	406.77	406.82	406.82	406.76	406.77		406.74	05.02.	405.95	01.03.2004
	409.51	0.81			406.81	406.89	406.98	406.91	406.88	407.04	406.85	407.35	17.12.	407.35	17.09.1984
	1980														
184	Hohenems, Bl 50.4.17		328062		407.36	407.39	407.55	407.41	407.30	407.36		407.22	14.05.	406.50	31.03.1980
	410.35	0.12			407.54	407.68	407.69	407.50	407.51	407.71	407.50	407.87	10.12.	408.76	28.09.1981
	1980														
185	Hohenems, Bl 50.4.18 A		328070		409.48	409.46	409.56	409.45	409.36	409.71		409.23	11.06.	409.28	08.12.1997
	411.73	1.20			409.35	409.40	409.44	409.32	409.32	409.47	409.44	410.24 Ö	25.06.	410.22	17.06.1991
	1980			2											
186	Hohenems, Bl 50.4.19 A		328088	D	407.88	407.85	408.02	407.94	407.81	407.90		407.72	11.05.	407.71	04.07.1988
	412.73	0.94			408.03	408.24	408.36	407.99	407.96	408.19	408.02	408.89	05.09.	409.35	07.06.1995
	1980														
187	Hohenems, Bl 50.4.20		328096		406.33	406.32	406.44	406.33	406.32	406.36		406.26	30.04.	406.18 Ö	10.02.1986
	411.40	0.63			406.42	406.48	406.52	406.39	406.39	406.54	406.40	406.86	10.12.	407.54	07.08.2000
	1980														
188	Hohenems, Bl 50.4.21		328104		424.76	424.78	424.82	424.69	424.95	424.86		424.63	30.04.	424.37	24.07.1995
	426.72	0.58			424.89	424.89	424.93	424.81	424.80	424.85	424.84	425.05	07.05.	425.40	26.08.1985
	1980			2											
189	Hohenems, Bl 50.4.24		379255				408.28	408.22	408.16	408.19		408.10	09.02.	408.06	15.12.2006
	408.51	1.07			408.23	408.29	408.35	408.19	408.17	408.27		408.39	10.09.	408.26	22.09.2006
	2006			1											
190	Hohenems, Bl 50.4.25		379263				407.30	407.19	407.14	407.18		407.02 Ö	14.05.	407.06,	20.11.2006
	410.82	0.88			407.34	407.44	407.47	407.28	407.29	407.43		407.66	10.12.	407.32,	20.09.2006
	2006														
191	Kennelbach, Bl 50.1.01 A		322164		411.79	411.61	412.04	411.94	411.77	412.27		411.20	05.11.	410.08	20.10.1986
	420.03	0.75			412.27	412.55	412.44	411.69	411.68	412.02	412.01	413.17	13.08.	415.59	24.05.1999
	1978														

Monats- und Jahresmittel der Grundwasserstände mit Extremwerten (Hauptwerte)

- Grundwasserstände m ü.A. -

Nr.	Messstelle	EDV-Messstellennummer	Mittel in m ü.A.							Niederster und höchster beobachteter Grundwasserstand sowie allenfalls höchster beobachteter Überflutungswasserstand			
	Messpunkt m ü.A. / m ü.G.	beeinflusst / artesisch/gespannt / Messgerät	I	II	III	IV	V	VI	Jahr	im Berichtsjahr		vor dem Berichtsjahr	
	Beobachtungsbeginn / unverändert seit		VII	VIII	IX	X	XI	XII		m ü.A.	Datum	m ü.A.	Datum
192	Kennelbach, Bl 50.1.02 417.85 0.80 1978	322172	407.92 408.68	407.74 408.89	408.23 408.91	408.21 407.94	407.80 407.56	408.42 408.14	408.21	407.32 409.42	05.11. 13.08.	407.48 413.19	20.10.1986 12.08.2002
193	Klaus, Bl 50.4.01 449.70 0.97 1979	322396	445.92 446.29	446.01 446.42	446.52 446.58	445.99 446.21	446.09 446.26	446.17 446.68	446.26	445.49 446.89	05.11. 10.12.	444.74 447.37	09.01.2006 19.07.1993
194	Koblach, Bl 50.4.03 A 419.20 0.75 1979	322412	416.27 416.52	416.24 416.49	416.38 416.52	416.25 416.40	416.35 416.34	416.48 416.30	416.38	416.10 416.62	03.12. 09.07.	414.33 B 417.41	13.02.1984 22.02.1999
195	Koblach, Bl 50.4.04 420.79 1.01 1979	322420	415.21 416.03	415.12 415.78	415.32 415.83	415.50 415.55	415.66 415.35	416.03 415.31	415.56	415.01 416.25	08.01. 02.07.	414.88 418.24	26.12.2005 20.07.1987
196	Koblach, Bl 50.4.06 419.92 2.20 1979 11.08.1980	322446 1	418.79 418.85	418.78 418.91	418.89 418.95	418.81 418.88	418.76 418.83	418.79 418.90	418.85	418.68 419.00	14.05. 10.09.	418.37 419.38 Ö	31.08.1992 21.12.1981
197	Koblach, Bl 50.4.09 A 425.55 1.24 1979	322479 2	422.10 422.20	422.03 422.35	422.34 422.55	422.24 422.31	422.13 422.25	422.15 422.53	422.27	421.88 422.72 Ö	05.02. 17.12.	421.65 423.74	22.09.2003 12.06.1995
198	Koblach, Bl 50.4.22 422.09 1.00 2006	379107	419.39	419.39	419.45	419.18 419.08	419.26 419.12	419.40 419.29		418.82 419.61	05.11. 26.03.	418.90 419.25	29.11.2006 16.11.2006
199	Lauterach, Bl 50.2.03 413.32 0.91 1978	322073 D	404.10 405.00	404.15 405.37	404.44 405.38	404.41 404.61	404.05 404.10	404.59 404.69	404.58	403.83 406.60	16.05. 24.08.	403.60 407.61	29.01.1990 24.05.1999
200	Lauterach, Bl 50.2.04 A 415.70 1.05 1978	322081 D	405.46 406.34	405.45 406.70	405.83 406.78	405.83 405.91	405.39 405.42	406.01 405.98	405.93	405.24 Ö 407.50	17.05. 05.06.	404.75 409.21	05.02.1990 24.05.1999
201	Lauterach, Bl 50.2.07 A 406.10 0.00 1954	309443	402.80 403.48	402.86 403.69	403.11 403.73	403.05 403.20	402.71 402.81	403.08 403.21	403.15	402.60 404.00	14.05. 13.08.	402.72 405.65	04.12.2006 24.08.1970
202	Lauterach, Bl 50.2.08 B 410.20 0.98 1953	309427	402.40 403.08	402.45 403.26	402.69 403.21	402.64 402.74	402.32 402.41	402.69 402.78	402.73	402.20 403.61	14.05. 13.08.	402.09 406.02	12.02.1990 24.08.1970
203	Lauterach, Bl 50.2.10 404.19 0.82 1978	322115 D	400.69 401.04	400.72 401.24	400.87 401.22	400.77 400.84	400.59 400.66	400.84 400.93	400.87	400.50 Ö 402.06 Ö	14.05. 09.08.	400.41 402.92	13.02.1990 20.07.1981
204	Lauterach, Bl 50.2.11 402.52 0.74 1978	322123	400.14 400.46	400.19 400.48	400.28 400.43	400.18 400.26	400.02 400.17	400.24 400.30	400.26	399.89 400.63	14.05. 13.08.	399.05 401.30	29.04.1991 18.06.1979
205	Lauterach, Bl 50.2.19 404.22 0.45 1981	328377	400.99 401.20	401.03 401.24	401.13 401.24	401.00 401.07	400.82 400.98	400.99 401.13	401.07	400.74 401.38	28.05. 13.08.	400.38 402.11	03.01.1994 17.09.1984
206	Lauterach, Bl 50.2.36 A 410.53 0.90 1982	327544	403.25 404.02	403.28 404.25	403.56 404.25	403.52 403.66	403.13 403.24	403.60 403.70	403.62	402.99 404.66	14.05. 13.08.	402.97 406.19	05.02.1990 24.05.1999
207	Lochau, Bl 40.1.01 400.64 0.77 1983	327676	395.80 396.61	395.90 396.33	396.15 396.39	396.06 396.06	396.17 395.96	396.29 395.82	396.13	395.66 396.99	10.12. 16.07.	395.05 398.30	17.02.1986 24.05.1999
208	Lustenau, Bl 50.3.08 A 404.98 0.89 1980	328203	403.38 403.40	403.37 403.48	403.38 403.49	403.33 403.40	403.26 403.38	403.32 403.42	403.39	403.24 403.54 Ö	14.05. 10.09.	403.01 403.78	22.05.1989 06.06.1988
209	Lustenau, Bl 50.3.09 A 403.50 0.85 1980	328211	401.39 401.51	401.41 401.60	401.44 401.59	401.37 401.46	401.31 401.42	401.40 401.49	401.45	401.24 401.67 Ö	14.05. 10.09.	400.93 402.01	15.01.1990 17.09.1984
210	Lustenau, Bl 50.3.10 404.06 0.66 1980	328229	401.62 401.88	401.61 401.89	401.72 401.90	401.67 401.73	401.69 401.66	401.85 401.69	401.74	401.53 402.01	31.12. 10.09.	400.73 Ö 402.98	04.11.1985 17.06.1991
211	Lustenau, Bl 50.3.18 401.53 0.88 1981	328302	399.55 399.83	399.55 399.85	399.50 399.91	399.56 399.70	399.62 399.62	399.81 399.68	399.68	399.41 400.04	12.03. 10.09.	397.45 400.43	04.04.1988 24.05.1999
212	Lustenau, Br 3 404.74 0.00 1959	309450	401.09 401.53	401.06 401.45	400.99 401.44	401.11 401.29	401.31 401.20	401.52 401.20	401.27	400.94 401.63	19.03. 09.07.	399.75 403.16	10.11.1949 24.08.1954
213	Lustenau, Br 5 404.89 0.60 1946	309476	401.69 401.86	401.72 401.93	401.87 401.93	401.70 401.81	401.62 401.75	401.79 401.84	401.79	401.54 402.13 Ö	14.05. 01.10.	400.19 403.65	02.08.1950 29.06.1970
214	Mäder, Bl 50.4.05 417.42 0.83 1979	322438	412.67 413.36	412.61 413.40	412.83 413.50	412.76 413.20	412.79 412.97	413.09 413.10	413.03	412.60 Ö 413.64	26.02. 10.09.	412.42 415.30	09.01.2006 28.09.1981
215	Mäder, Bl 50.4.10 A 414.07 0.90 1980	322487	409.51 409.90	409.50 409.93	409.61 410.09	409.62 409.89	409.64 409.72	409.76 409.84	409.75	409.45 410.22	08.01. 10.09.	409.19 412.09	20.01.1986 20.07.1987
216	Mäder, Bl 50.4.11 413.93 1.07 1980	322503 D	410.05 410.14	409.98 410.26	410.08 410.46	410.02 410.33	409.93 410.21	409.97	410.09	409.95 410.59	01.01. 06.09.	409.60 411.25	03.05.1982 14.05.1999

Monats- und Jahresmittel der Grundwasserstände mit Extremwerten (Hauptwerte)

- Grundwasserstände m ü.A. -

Nr.	Messstelle	EDV-Messstellennummer	Mittel in m ü.A.							Niederster und höchster beobachteter Grundwasserstand sowie allenfalls höchster beobachteter Überflutungswasserstand			
	Messpunkt m ü.A. / m ü.G.	beeinflusst / artesisch/gespannt / Messgerät	I / II / III	IV / V / VI	Jahr	im Berichtsjahr		vor dem Berichtsjahr	
	Beobachtungsbeginn / unverändert seit		VII / VIII / IX	X / XI / XII		m ü.A.	Datum	m ü.A.	Datum
217	Meiningen, Bl 01.33.01 427.50 0.67 1954	309500	423.94 423.83 423.89 424.47 424.40 424.41	423.99 424.12 424.36 424.21 424.09 424.12	424.15	423.78 424.66	26.02. 16.07.	423.37 426.01	02.03.1998 12.07.1999
218	Meiningen, Bl 01.33.04 425.94 0.87 1979	322347 D	421.52 421.49 421.56 422.05 421.90 421.93	421.68 421.80 422.06 421.74 421.64 421.61	421.75	421.35 421.84 Ö	01.01. 14.12.	420.91 424.62	03.03.1998 19.07.1987
219	Meiningen, Bl 01.33.06 427.16 0.75 1954	309526 D	424.15 424.05 424.13 424.42 424.47 424.52	424.13 424.23 424.36 424.37 424.33 424.37	424.30	423.82 424.74 Ö	13.02. 09.08.	423.77 425.56	12.02.1990 10.08.1970
220	Meiningen, Bl 01.33.07 423.78 0.88 1979	322495	420.23 420.17 420.25 420.58 420.54 420.53	420.32 420.42 420.56 420.41 420.33 420.24	420.38	420.15 Ö 420.67	26.02. 13.08.	419.79 Ö 421.60	29.01.1990 20.07.1987
221	Meiningen, Bl 01.33.08 423.12 0.96 1979	322321	418.21 418.09 417.46 417.97	417.69 417.94 418.28 417.63 417.50 417.51		417.28 Ö 418.44	08.01. 09.07.	417.09 421.04	16.01.2006 20.07.1987
222	Meiningen, Bl 01.33.09 425.12 1.05 1979	322339	418.86 418.83 418.87	418.69 418.75 418.87 418.61 418.64 418.75		418.49 419.00 Ö	05.11. 10.12.	418.06 420.59	11.08.2003 17.06.1991
223	Meiningen, Bl 01.33.11 427.50 0.80 1980	379172	423.90 423.75 423.84 424.56 424.43 424.39	424.02 424.17 424.44 424.19 424.06 424.06	424.15	423.70 Ö 424.69	26.02. 16.07.	423.83 425.04	31.12.2006 19.06.2006
224	Meiningen, Blt 01.33.06 427.35 0.95 1984	328369	424.08 423.98 424.16 424.34 424.36 424.43	424.10 424.16 424.29 424.26 424.29	424.23	423.94 424.54	26.02. 04.09.	423.70 425.42	12.02.1990 07.08.2000
225	Nofels, Bl 01.32.19 A 433.18 0.50 1980	322313 D	428.17 428.01 428.00 428.63 428.78 429.14	428.20 428.27 428.42 428.99 428.67 428.79	428.51	427.76 429.40	17.01. 05.09.	427.48 431.09	18.03.1991 16.07.1999
226	Nofels, Bl 01.32.21 A 440.80 0.85 1954	309534	428.62 428.50 428.46 429.16 429.27 429.56	428.72 428.85 428.98 429.51 429.16 429.14	429.00	428.39 429.64	05.03. 17.09.	427.13 433.07	16.03.1998 28.06.1965
227	Nofels, Bl 01.32.24 A 433.96 0.95 1954 01.01.1970	309542 D	427.17 426.96 426.96 427.64 427.72 427.94	427.25 427.37 427.52 427.85 427.61 427.64	427.46	426.77 Ö 428.54	20.02. 06.01.	426.63 429.55	12.02.1990 26.05.1999
228	Nofels, Bl 01.32.25 432.39 0.68 1973	379198	427.12 427.18 426.49 427.31	426.72 426.84 427.02 427.22 427.03 427.05		426.42 Ö 427.34	12.03. 01.10.	426.35 427.81	13.02.2006 05.06.2006
229	Nofels, Bl 01.32.38 430.48 1.01 1979	322271	426.36 426.33 426.39 427.00 426.95 427.04	426.44 426.58 426.83 426.84 426.69 426.74	426.68	426.28 Ö 427.20	19.02. 03.09.	426.00 428.12	02.03.1998 20.07.1987
230	Rankweil, Bl 01.40.02 472.36 0.94 1980	322354	452.63 452.70 453.70 452.75 452.49 452.32	453.65 452.88 452.90 451.80 449.90 449.67	452.28	449.00 454.18	01.01. 05.03.	443.60 I 454.74	23.12.1985 21.03.2005
231	Rankweil, Bl 01.40.03 435.24 0.73 1979	322370 D	428.09 427.94 428.16 428.46 428.64 429.00	428.32 428.32 428.34 428.83 428.42 428.64	428.42	427.15 429.83	14.02. 05.01.	427.10 430.76	10.02.1990 15.07.1999
232	Rankweil, Bl 01.40.04 431.78 0.37 1979	322388 D	427.75 427.65 427.69 428.02 428.13 428.32	427.72 427.78 427.92 428.29 428.09 428.07	427.94	427.30 428.91	01.02. 03.01.	427.17 429.60	12.02.1990 14.07.1999
233	Rankweil, Bl 01.40.05 A 445.60 0.75 1980	322362	430.30 430.17 430.41 430.92 431.06 431.52	430.80 430.78 430.71 431.48 430.88 431.04	430.84	430.10 431.71	26.02. 08.10.	428.88 434.24	20.02.2006 14.06.1999
234	Rankweil, Bl 01.40.06 440.02 0.79 1983	327569 2	429.42 429.22 429.59 430.02 430.14 430.55	429.97 429.85 429.80 430.37 429.77 430.05	429.90	429.16 430.66 Ö	26.02. 08.10.	428.16 436.43	29.09.2003 28.03.1988
235	Rankweil, Bl 01.40.07 471.35 0.95 1998	327650	468.31 468.24 468.44 468.41 468.38 468.56	468.25 468.21 468.30 468.26 468.32 468.53	468.35	468.13 468.77	12.02. 10.12.	467.37 469.67	24.01.2000 24.05.1999
236	Rankweil, Bl 01.40.08 473.30 0.85 1999	327643	471.86 471.84 471.99 472.03 471.95 472.02	471.86 471.86 471.95 471.85 471.89 471.97	471.92	471.77 472.23	05.11. 09.07.	470.51 472.93 L	29.11.1999 24.08.2005
237	Röthis, Bl 50.4.02 441.05 0.55 1979	322404 2	431.74 431.54 432.03 432.35 432.48 432.90	432.25 432.19 432.14 432.62 432.02 432.27	432.21	431.44 433.03	26.02. 01.10.	429.06 435.57	29.09.2003 14.06.1999
238	Schwarzach, Bl 50.3.15 422.68 0.63 1981	328278 2	421.37 421.47 421.57 421.54 421.50 421.40	421.24 421.22 421.49 421.25 421.39 421.47	421.41	421.08 421.83	30.04. 26.03.	420.66 422.01 Ö	12.07.1982 12.12.1988
239	Tosters, Bl 01.32.39 446.88 0.74 1979	322289	431.41 431.33 431.44 432.21 432.34 432.63	431.73 431.92 432.03 432.51 432.08 431.88	431.96	431.28 432.73	26.02. 01.10.	430.43 Ö 435.84	05.01.1998 14.06.1999
240	Tosters, Bl 01.32.51 443.50 0.94 1984	327593	439.04 438.89 439.15 438.89 439.28 439.61	439.07 438.85 438.73 439.35 439.01 439.35	439.10	438.69 439.82	25.06. 10.09.	438.05 Ö 441.45	05.02.1990 07.08.2000
241	Tosters, Bl 01.32.52 444.44 0.74 1984	327601	439.10 438.95 439.22 438.99 439.41 439.71	439.18 438.91 438.79 439.46 439.10 439.40	439.19	438.76 439.87	25.06. 10.09.	438.39 441.90	26.10.1992 07.08.2000

Monats- und Jahresmittel der Grundwasserstände mit Extremwerten (Hauptwerte)

- Grundwasserstände m ü.A. -

Nr.	Messstelle		EDV-Messstellennummer		Mittel in m ü.A.							Niederster und höchster beobachteter Grundwasserstand sowie allenfalls höchster beobachteter Überflutungswasserstand			
	Messpunkt m ü.A. / m ü.G.		beeinflusst	artesisch/gespannt / Messgerät	I	II	III	IV	V	VI	Jahr	im Berichtsjahr		vor dem Berichtsjahr	
	Beobachtungsbeginn	unverändert seit			VII	VIII	IX	X	XI	XII		m ü.A.	Datum	m ü.A.	Datum
242	Tosters, Bl 01.32.53 A 447.39 1984	1.00	327619		436.26 436.78	436.16 436.98	436.30 I 437.20	436.46 437.04	436.57 436.64	436.59 436.57	436.63 I	436.12 437.29	26.02. 17.09.	434.98 439.59 Ö	09.02.1998 03.08.1987
243	Wolfurt, Bl 50.2.01 A 420.07 1978	0.95	322016	D	409.68 410.25	409.56 410.40	409.86 410.42	409.84 409.74	409.69 409.56	410.12 409.90	409.92	409.16 411.87	13.02. 24.08.	408.72 412.47	22.01.1990 24.05.1999
244	Wolfurt, Bl 50.2.02 B 416.15 1978	0.79	322024		406.18 407.02	406.19 407.30	406.54 407.33	406.48 406.53	406.14 406.06	406.71 406.62	406.59	405.94 407.91	05.11. 13.08.	405.47 409.96	12.02.1990 24.05.1999
245	Wolfurt, Bl 50.2.05 A 414.84 1978	1.10	322099	D	406.08 406.85	406.01 407.18	406.40 407.23	406.38 406.38	406.05 406.08	406.62 406.48	406.48	405.77 Ö 410.10	06.02. 12.08.	405.56 410.73	12.02.1990 22.05.1999
246	Wolfurt, Bl 50.2.20 B 407.78 1981	1.06	328385		403.75	403.78	404.02	403.94	403.45 403.74	403.95 404.25		403.33 405.14 ,	14.05. 13.08.	403.13 406.22	14.11.2005 19.07.1993
247	Wolfurt, Bl 50.2.21 411.51 1981	0.38	328393		407.17 407.34	407.27 407.42	407.38 407.28	407.01 406.99	407.11 406.93	407.21 407.27	407.20	406.61 407.97	05.11. 13.08.	406.21 410.05	01.12.1997 23.09.2002
248	Wolfurt, Bl 50.3.16 A 408.00 1981	0.90	328286	2	406.37 406.38	406.39 406.44	406.46 406.43	406.26 406.35	406.12 406.39	406.26 406.44	406.36	406.07 Ö 406.54	14.05. 26.03.	405.83 406.85	25.08.2003 03.01.1994
	Bregenzerwald														
249	Andelsbuch, Bl 30.1.01 611.96 1985	0.86	327791		604.99 605.42	604.93 605.50	605.22 605.40	605.01 605.14	604.77 605.02	605.17 605.47	605.17	604.68 605.73	14.05. 13.08.	604.15 606.78	29.09.2003 28.03.1988
250	Andelsbuch, Bl 30.1.02 614.40 1985	0.94	327809	S	606.77 607.34	606.72 607.52	607.01 607.41	606.89 607.09	606.63 606.91	606.92 607.36	607.05	606.02 607.95	22.09. 29.08.	606.01 608.74	29.09.2003 26.05.1999
251	Andelsbuch, Bl 30.1.03 618.22 1985	0.66	327817	S	605.75 605.87	605.51 605.92	605.69 605.85	605.57 605.63	605.41 605.58	605.74 605.86	605.70	605.00 606.40	01.10. 29.08.	605.00 607.26	30.09.2003 28.03.1988
252	Andelsbuch, Bl 30.1.04 615.97 1985	0.60	327825		607.69 608.34	607.60 608.43	608.00 608.29	607.80 607.94	607.40 607.70	607.55 608.33	607.93	607.24 608.72	21.05. 13.08.	606.77 609.75	29.09.2003 28.03.1988
253	Andelsbuch, Bl 30.1.08 615.09 1985	1.19	327866		595.33 595.52	594.97 595.26	595.22 595.55	594.72 594.93	594.68 595.30	595.74 595.57	595.23	594.07 596.44	14.05. 04.06.	593.66 597.79	22.09.2003 24.05.1999
254	Andelsbuch, Bl 30.2.02 612.70 1986	0.72	327874	D	609.59 609.79	609.61 609.63	609.74 609.72	609.35 609.37	609.71 609.75	609.67 609.77	609.64	608.99 611.98	17.10. 23.08.	608.02 612.00 612.25 F	24.12.1990 30.08.1995 23.08.2005
255	Au, Bl 30.3.11 780.13 1994	1.02	332320		774.37 774.60	774.08 774.40	774.49 774.74	774.24 773.91	774.33 774.35	774.49 774.40	774.37	773.68 775.68 Ö	04.11. 03.09.	773.71 777.19	25.08.2003 24.05.1999
256	Au, Bl 30.3.12 786.50 1994	0.59	332338		779.01 779.48	778.75 779.16	779.20 779.80	778.82 778.59	778.92 779.10	779.44 779.24	779.13	778.16 780.67 Ö	04.11. 03.09.	777.02 782.42	04.08.2003 07.08.2000
257	Au, Bl 30.3.13 812.30 1994	1.02	332346		799.42 799.71	799.01 799.34	799.53 799.88	799.37 798.81	799.53 799.11	799.71 799.44	799.41	798.50 800.65	04.11. 05.03.	795.93 804.23	25.08.2003 24.08.2005
258	Bezau, Bl 30.2.04 A 630.49 1986	0.85	327916		625.45 625.81	625.28 625.57	625.56 625.56	625.44 625.28	625.30 625.44	625.59 625.50	625.48	625.07 626.18	04.11. 08.07.	623.88 627.32	20.10.1986 20.06.1988
259	Bezau, Bl 30.2.06 644.58 1986	0.65	327924	D	628.41 629.41	628.08 629.17	628.86 629.29	628.41 628.35	628.10 628.50	629.18 629.32	628.76	626.65 630.94	06.03. 24.08.	626.46 632.39	20.10.1986 24.05.1999
260	Bezau, Bl 30.2.07 655.67 1986	0.90	327932		653.91 653.97	653.93 653.95	653.95 653.96	653.90 653.90	653.91 653.95	653.95 653.92	653.93	653.77 Ö 653.99 Ö	01.01. 24.09.	652.50 654.41	02.10.1989 17.07.2000
261	Bezau, Bl 30.2.08 670.13 1986	1.09	327940		666.65 667.08	666.59 666.80	666.84 666.53	666.55 666.31	666.57 666.81	666.62 666.63	666.67	666.16 667.88	16.10. 05.03.	661.61 668.31	16.01.1989 23.11.1992
262	Bezau, Bl 30.2.09 671.70 1989	0.89	327957		649.37 650.24	648.63 649.56	651.37 649.07	648.84 647.96	647.95 648.41	649.32 649.86	649.22	647.21 652.77	07.05. 12.03.	645.34 655.65	04.08.2003 07.08.2000
263	Bezau, Bl 30.2.10 638.55 1988	0.84	327965		629.59 630.58	629.21 630.41	630.12 630.43	629.59 629.59	629.39 629.66	630.47 630.47	629.96	628.80 631.27	04.11. 09.12.	626.41 633.28	24.10.1988 24.08.2005
264	Bizau, Bl 30.2.13 657.47 1989	0.85	327999	1	655.63 655.94	655.43 655.80	655.68 655.82	655.44 655.46	655.29 655.74	655.80 655.85	655.66	654.99 656.32 Ö	07.05. 09.12.	654.66 656.74	09.07.2001 23.11.1992
265	Bizau, Bl 30.2.14 A 659.15 1989	0.89	328005	D	655.85 656.14	655.71 656.07	656.04 656.12	655.66 655.63	655.60 655.89	656.15 656.10	655.91	654.85 656.76	31.07. 18.09.	654.60 659.08	02.12.2005 07.08.2000

Monats- und Jahresmittel der Grundwasserstände mit Extremwerten (Hauptwerte)

- Grundwasserstände m ü.A. -

Nr.	Messstelle		EDV-Messstellennummer		Mittel in m ü.A.							Niederster und höchster beobachteter Grundwasserstand sowie allenfalls höchster beobachteter Überflutungswasserstand			
	Messpunkt m ü.A.	m ü.G.	beeinflusst	artesisch/gespannt Messgerät	I	II	III	IV	V	VI	Jahr	im Berichtsjahr		vor dem Berichtsjahr	
	Beobachtungsbeginn	unverändert seit			VII	VIII	IX	X	XI	XII		m ü.A.	Datum	m ü.A.	Datum
266	Bizau, Bl 30.2.15 671.02 1989	0.97	332197		657.75 658.70	657.43 658.46	658.44 658.45	657.45 657.54	657.15 657.91	658.42 658.72	658.04	656.50 660.29	07.05. 09.12.	656.10 662.86	11.08.2003 24.08.2005
267	Bizau, Bl 30.2.16 688.17 1989	0.80	332205		671.71 673.67	671.71 672.21	671.67 671.97	671.55 671.71	671.74 673.84	672.12 673.10	672.25	671.39 677.92	30.12. 09.12.	670.36 680.15	06.10.1997 07.08.2000
268	Bizau, Bl 30.2.17 681.89 1989	0.82	332213		660.23 662.10	659.66 661.93	661.33 662.08	660.08 660.33	659.20 660.44	661.73 662.37	660.97	658.60 663.92	07.05. 09.12.	657.88 668.91	18.03.1996 24.08.2005
269	Egg, Bl 30.1.05 528.96 1985	0.90	327833		524.08 524.13	524.06 524.17	524.12 524.11	524.09 524.04	524.06 524.05	524.12 524.09	524.09	523.96 524.24	30.04. 13.08.	523.91 Ö 525.90	29.03.1993 24.08.2005
270	Egg, Bl 30.1.06 530.26 1985	0.62	327841		527.38 527.59	527.53 527.58	527.65 527.53	527.29 527.17	527.41 527.55	527.63 527.60	527.49	526.98 528.07	07.05. 10.12.	526.30 Ö 528.54	03.06.1991 24.08.2005
271	Egg, Bl 30.1.07 532.49 1985	0.78	327858		530.04 530.10	530.06 530.03	530.07 530.04	530.01 529.96	530.03 530.04	530.02 530.05	530.04	529.87 530.22	24.09. 30.07.	528.90 530.49	10.06.1991 04.03.1991
272	Egg, Bl 30.1.09 621.97 2002	0.94	347476		598.35 598.48	598.30 598.57	598.33 598.82	598.35 598.97	598.35 598.90	598.41 598.97	598.57	598.29 599.02 Ö	26.02. 31.12.	597.57 599.00	05.01.2004 13.01.2003
273	Egg, Bl 30.1.10 658.83 2002	1.00	347484		617.80 618.70	617.76 619.64	618.09 619.99	618.59 619.77	618.50 619.06	618.06 619.22	618.77	617.71 620.03 Ö	19.02. 24.09.	615.15 620.26	20.10.2003 19.09.2005
274	Egg, Bl 30.1.11 632.23 2002	1.00	347492		601.91 602.05	601.77 602.31	601.76 602.73	601.83 603.05	601.83 603.03	601.86 603.02	602.27	601.64 603.18	26.02. 31.12.	600.73 604.05	19.01.2004 06.01.2003
275	Mellau, Bl 30.3.01 671.36 1990	1.00	332221		668.47 668.84	668.42 668.48	668.58 668.71	668.57 668.38	668.50 668.56	668.54 668.42	668.54	668.20 669.12	30.12. 08.07.	668.07 669.64	31.07.2006 23.11.1992
276	Mellau, Bl 30.3.02 693.31 1990	0.95	332239		686.29 687.82	685.65 686.27	686.51 687.25	685.45 685.19	685.42 686.63	686.27 686.15	686.24	684.17 688.88 Ö	29.10. 03.09.	683.07 690.08	04.03.1996 16.03.1992
277	Mellau, Bl 30.3.03 688.23 1990	1.05	332247		683.98 684.40	683.85 684.10	684.03 684.34	684.03 683.90	684.02 684.01	684.13 683.96	684.06	683.70 684.64 Ö	01.01. 03.09.	682.80 684.99	30.07.1990 24.05.1999
278	Reuthe, Bl 30.2.01 610.94 1986	1.11	327882		606.70 606.89	606.70 606.88	606.86 606.70	606.66 606.61	606.69 606.77	606.81 606.95	606.77	606.46 607.99	30.12. 09.12.	604.60 608.60	06.11.1989 07.08.2000
279	Reuthe, Bl 30.2.03 618.85 1986	1.08	327890		614.19 614.40	614.01 614.27	614.29 614.26	613.99 613.91	613.80 614.31	614.32 614.36	614.18	613.65 615.05	07.05. 09.12.	612.85 616.19	15.02.1999 23.12.1991
280	Reuthe, Bl 30.2.05 634.18 1986	0.67	327908		627.98 628.44	627.81 628.16	628.18 628.07	627.81 627.73	627.64 628.40	628.17 628.18	628.05	627.39 629.32	05.02. 11.11.	626.26 630.31	21.07.2003 23.12.1991
281	Reuthe, Bl 30.2.11 646.18 1988	1.03	327973		635.10 637.89	635.46 635.32	635.57 634.53	633.71 633.76	633.51 636.84	635.50 635.69	635.24	633.18 641.01	05.02. 11.11.	632.67 642.40	11.08.2003 24.05.1999
282	Reuthe, Bl 30.2.12 651.56 1989	0.88	327981 1 1		650.61 650.80	650.59 650.67	650.67 650.68	650.56 650.60	650.57 650.74	650.68 650.69	650.65	650.47 650.98	30.04. 11.11.	650.43 651.40	24.07.2006 23.11.1992
283	Schnepfau, Bl 30.3.04 702.93 1990	1.00	332254		700.73 701.11	700.53 700.87	700.83 701.01	700.74 700.57	700.80 700.66	700.99 700.58	700.79	700.00 Ö 701.36	30.12. 08.07.	694.80 701.62	03.09.1990 24.05.1999
284	Schnepfau, Bl 30.3.05 710.03 1990	1.10	332262		702.35 703.33	701.93 702.58	702.29 703.12	702.27 701.72	702.47 702.35	702.81 702.12	702.45	701.05 704.38 Ö	30.12. 03.09.	696.43 705.84	07.08.1995 23.11.1992
285	Schnepfau, Bl 30.3.06 720.14 1990	0.75	332270		708.74 710.61	709.71 708.96	709.37 711.21	707.02 707.62	708.63 710.12	710.28 709.32	709.29	705.46 713.30 Ö	07.05. 03.09.	703.45 714.95	25.08.2003 07.08.2000
286	Schnepfau, Bl 30.3.07 720.08 1990	0.70	332288		707.43 708.88	707.02 708.09	708.01 709.06	707.39 706.15	707.70 707.49	708.85 707.34	707.79	705.21 711.60 Ö	04.11. 03.09.	698.69 715.32 Ö	07.08.1995 24.05.1999
287	Schnepfau, Bl 30.3.08 734.44 1990	1.15	332296		716.90 719.26	715.55 717.68	717.21 719.35	716.75 715.40	716.96 716.57	719.07 717.65	717.37	713.99 722.04	04.11. 30.12.	705.68 Ö 728.05	20.08.1990 19.07.2004
288	Schnepfau, Bl 30.3.09 744.29 1990	1.20	332304 D		736.34 737.59	733.68 737.00	736.81 737.90	737.02 733.02	735.95 735.70	738.40 735.47	736.25	726.57 743.09	28.08. 23.08.	726.54 743.09 Ö 744.47 F	03.09.1990 22.08.2005 23.08.2005
289	Schnepfau, Bl 30.3.10 A 734.36 1990	0.92	332312		719.20 722.61	719.63 720.62	722.30 723.09	720.02 718.87	721.36 721.16	725.80 721.98	721.38	715.76 729.40 Ö	01.01. 03.09.	713.05 730.80	25.08.2003 24.05.1999

Monats- und Jahresmittel der Grundwasserstände mit Extremwerten (Hauptwerte)

- Grundwasserstände m ü.A. -

Nr.	Messstelle		EDV-Messstellennummer		Mittel in m ü.A.							Niederster und höchster beobachteter Grundwasserstand sowie allenfalls höchster beobachteter Überflutungswasserstand			
	Messpunkt m ü.A.	m ü.G.	beeinflusst	artesisch/gespannt Messgerät	I	II	III	IV	V	VI	Jahr	im Berichtsjahr		vor dem Berichtsjahr	
	Beobachtungsbeginn	unverändert seit			VII	VIII	IX	X	XI	XII		m ü.A.	Datum	m ü.A.	Datum
	Leiblachtal														
290	Hörbranz, Bl 40.1.04		327700		403.94	404.29	404.49	404.31	404.00	404.82		403.45	03.12.	402.49	07.01.1986
	418.36	-0.17			404.51	405.06	405.15	404.18	403.90	404.29	404.41	406.02	13.08.	408.11	12.08.2002
	1983														
291	Hörbranz, Bl 40.1.05		327718		408.96	408.79	408.89	408.92	408.76	408.77		408.66	30.07.	407.93	27.05.1991
	437.90	0.73			408.81	408.94	409.23	409.04	408.81	408.97	408.91	409.49	24.09.	411.31	18.11.2002
	1983														
292	Hörbranz, Bl 40.1.06		327726		404.97	405.15	405.25	405.09	405.00	405.32		404.57	05.11.	403.67	28.10.1985
	410.55	0.85			405.27	405.38	405.24	404.84	405.02	405.15	405.14	405.71	13.08.	406.80	12.08.2002
	1983														
293	Hörbranz, Bl 40.1.07 A		327767	D	417.25	417.26	417.41	417.52	417.43	417.52		416.19	02.06.	415.91 Ö	05.10.2003
	430.51	0.90			417.63	417.79	417.97	417.94	417.72	417.70	417.60	418.01 Ö	05.10.	417.92	01.12.2002
	1994	03.12.2001													
294	Hörbranz, Bl 40.1.08		327742		425.19	425.33	425.38	425.14	425.28	425.40		424.68	31.12.	424.75 Ö	22.10.1984
	427.39	0.33			425.54	425.20	425.35	424.95	425.31	425.08	425.26	425.88	19.11.	426.59	01.07.1991
	1984														
295	Hörbranz, Bl 40.1.09 A		327775		462.92	463.62	463.63	462.94	463.15	463.57		461.80	29.10.	460.66 Ö	16.08.2004
	468.87	0.92			463.58	463.49	463.53	462.79	462.85	463.57	463.30	465.00	04.06.	465.27 B	03.12.2001
	1998	03.12.2001													
296	Lochau, Bl 40.1.02		327684		396.29	396.45	396.55	396.39	396.45	396.60		395.76	05.11.	394.01	08.02.1993
	399.00	0.72			396.63	396.30	396.34	396.09	395.90	396.32	396.36	396.79	02.07.	397.64	24.05.1999
	1983														
297	Lochau, Bl 40.1.03		327692		405.27	405.64	405.83	405.52	405.52	405.95		404.45	12.11.	403.53	30.10.1995
	416.73	0.82			406.19	406.11	406.44	405.51	405.13	405.81	405.74	406.95	10.09.	409.33	12.08.2002
	1983														
	DONAUGEBIET OBERHALB DES INN														
	Kleinwalsertal														
298	Mittelberg, Bl 90.1.01		347443		1210.68	1210.68	1210.60	1210.48	1210.46	1210.59		1210.18	19.11.	1209.99	15.02.1999
	1215.10	0.87			1210.60	1210.49	1210.46	1210.27	1210.38	1210.44	1210.51	1210.81	24.07.	1212.34	07.08.2000
	1999														
299	Mittelberg, Bl 90.1.02		347435		1138.96	1138.85	1138.70	1138.57	1139.33	1139.43		1138.03	05.11.	1137.03	15.02.1999
	1159.93	0.88			1139.76	1139.45	1139.58	1138.41	1138.86	1138.91	1139.07	1140.79	09.07.	1145.32	07.08.2000
	1999														
300	Mittelberg, Bl 90.1.03		347468		1131.93	1131.83	1131.79	1131.66	1131.67	1131.80		1131.43 Ö	31.12.	1130.62	07.03.2005
	1147.33	0.85			1131.79	1131.76	1131.70	1131.49	1131.59	1131.61	1131.72	1132.10	04.06.	1133.39	07.08.2000
	1999														
	Lecher Becken														
301	Lech, Bl 80.1.02		347328	D								1425.42	05.02.	1425.22	05.03.2001
	1426.89	0.96				1425.92	1426.00	1425.71	1425.61	1425.63		1426.23	03.05.	1426.44	19.06.2001
	2001		4												
302	Lech, Bl 80.1.03		347336	D	1446.08	1446.01	1446.05	1446.17				1446.00 Ö	28.02.	1445.93	02.02.2006
	1449.22	1.37			1446.19	1446.14	1446.19	1446.06	1446.06	1446.07		1446.68	19.01.	1447.80	23.08.2005
	2001														
303	Lech, Bl 80.1.04		347344	D	1483.08	1483.04	1483.12	1483.24	1483.24	1483.24		1482.79	02.12.	1482.69	29.11.2004
	1485.63	1.00			1483.26	1483.18	1483.19	1483.04	1483.00	1483.01	1483.14	1483.62	19.01.	1484.57	23.08.2005
	2001														
304	Lech, Bl 80.1.05		347351	D	1520.47	1520.42	1520.50	1520.59	1520.60	1520.60		1520.25	05.02.	1520.13	25.01.2002
	1530.22	1.03			1520.60	1520.56	1520.58	1520.41	1520.40	1520.41	1520.51	1520.89 Ö	10.07.	1521.58	23.08.2005
	2001														
	Oberes Lechtal														
305	Bach-Schönau, Bl 3		346114	D	1070.71	1070.31	1070.65	1070.94	1071.27	1071.11		1058.01	14.03.	1051.90	18.03.1996
	1073.97	1.07			1071.28	1070.96	1071.08	1069.90	1068.60	1068.68	1070.46	1072.90	23.08.	1072.61	24.05.1999
	1995														
306	Elbigenalp, Bl 1		346569	D	1022.28	1022.16	1022.27	1022.47	1022.54	1022.51		1021.30	03.01.	1021.13 Ö	17.01.2002
	1025.42	0.90			1022.51	1022.41	1022.50	1022.16	1022.11	1022.14	1022.34	1022.99 Ö	10.07.	1023.71 Ö	23.08.2005
	2000														
307	Elmen, Bl 2		342386	D	969.74	969.54	969.70	969.97	970.15	970.02		968.15	28.02.	968.06 Ö	14.03.2005
	974.16	1.10			970.06	969.87	969.96	969.45	969.38	969.36	969.77	970.88 Ö	10.07.	972.05	23.08.2005
	2003														
308	Elmen, Bl 4		342402	D	969.29	969.09	969.28	969.46	969.63	969.51		967.52	15.03.	967.23	29.08.2003
	977.92	1.10			969.65	969.44	969.58	969.01	968.96	968.93	969.32	970.55 Ö	10.07.	972.42 Ö	23.08.2005
	2003														

Monats- und Jahresmittel der Grundwasserstände mit Extremwerten (Hauptwerte)

- Grundwasserstände m ü.A. -

Nr.	Messstelle		EDV-Messstellennummer		Mittel in m ü.A.							Niederster und höchster beobachteter Grundwasserstand sowie allenfalls höchster beobachteter Überflutungswasserstand			
	Messpunkt m ü.A.	m ü.G.	beeinflusst	artesisch/gespannt Messgerät	I	II	III	IV	V	VI	Jahr	im Berichtsjahr		vor dem Berichtsjahr	
	Beobachtungsbeginn	unverändert seit			VII	VIII	IX	X	XI	XII		m ü.A.	Datum	m ü.A.	Datum
Unteres Lechtal															
309	Breitenwang, Bl 2		370148		842.28	842.33	842.61	842.25	842.25	842.48		841.66	08.01.	841.07	09.01.2006
	850.33	0.80			842.77			842.52	842.39	842.97	842.53	843.32	10.09.	844.23	29.08.2005
	1993														
310	Ehenbichl, Bl 4		334839		854.80	854.72	854.80	854.89	855.00	854.97		854.57	01.01.	854.17	22.01.2001
	857.96	0.90			854.96	854.91	855.00	854.73	854.75	854.75	854.86	855.17	10.09.	857.09	23.08.2005
	1990														
311	Ehenbichl, Bl 22		370098		868.84	868.70	868.83	868.92	869.22	869.07		868.43	01.01.	867.31	08.08.1994
	871.86	0.90			869.04	869.05	869.22	868.83	868.73	868.69	868.93	869.47	09.09.	870.96	23.08.2005
	1990														
312	Elmen, Bl 1		342287	D		952.76	952.78	952.78	953.02	952.95		952.57	29.03.	951.79	27.08.2003
	954.98	0.18			953.02			952.70	952.68	952.68		953.32	09.05.	954.27	22.08.2005
	2003														
313	Elmen, Bl 3		342303		947.59	947.45	947.62	947.77	947.85	947.80		947.22	02.01.	946.82	10.03.2005
	950.87	1.00			947.81	947.71	947.78	947.47	947.45	947.43	947.65	948.33 Ö	19.01.	949.87	23.08.2005
	2003														
314	Forchach, Bl 2		334268	D	918.62	918.63	918.77	918.86	919.14	918.95		915.68	05.08.	915.08	22.08.2003
	921.81	0.95			919.11	919.06	919.11	918.45				919.67	10.07.	920.58 Ö	23.08.2005
	1988														
315	Forchach, Bl 4		334284		903.69	903.59	903.70	903.88	904.02	903.97		903.45 Ö	01.01.	903.37	14.03.2005
	908.47	1.00			904.05	903.95	903.99	903.73	903.76	903.71	903.84	904.69	10.07.	906.00	23.08.2005
	1988														
316	Forchach, Bl 6		334359		901.56	901.48	901.58	901.72	901.86	901.81		901.32	01.01.	901.05	16.01.2006
	907.32	1.05			901.89	901.78	901.85	901.59	901.65	901.59	901.70	902.65	10.07.	903.65	23.11.1992
	1988														
317	Forchach, Bl 10		334375		890.86	890.79	890.85	890.97	891.07	891.00		890.61	31.12.	890.25	17.02.2003
	895.09	1.10			891.03	890.89	890.89	890.70	890.71	890.70	890.87	891.51	10.07.	892.27	23.11.1992
	1988														
318	Höfen, Bl 1		334243	D	854.58	854.47	854.57	854.67	854.81	854.79		853.99	31.01.	853.87	22.01.2001
	856.95	0.90			854.84	854.76	854.89	854.51	854.50	854.54	854.66	856.05	23.08.	856.78 Ö	23.08.2005
	1988													856.78 F	23.08.2005
319	Höfen, Bl 5		346718	D	859.91	859.78	859.88	860.04	860.20	860.12		859.18	31.01.	859.15 Ö	17.02.2003
	863.71	0.90						859.74	859.74	859.74		862.81	23.08.	862.90	23.08.2005
	2001													862.90 F	23.08.2005
320	Lechaschau, Bl 3		334300		842.97	842.85	842.97	842.97	843.12	843.06		842.73	05.11.	842.54 I Ö	22.01.1990
	853.57	1.00			843.13	843.02	843.13	842.84	842.89	842.93	842.99	843.30	16.07.	844.78	22.05.1999
	1990														
321	Lechaschau, Bl 5		334847		840.88	840.75	840.89	840.89	840.93	841.11		840.66	01.01.	840.48	14.01.2002
	844.69	0.90			841.30	841.11	840.97	840.75	840.77	840.84	840.93	841.76	09.07.	843.60	23.08.2005
	1990														
322	Lechaschau, Bl 7		346577		839.83	839.75	839.83	839.93	840.04	839.98		839.70	01.01.	839.52	21.01.2002
	842.77	0.90			840.01	839.93	840.04	839.81	839.84	839.84	839.90	840.20	10.09.	841.85	23.08.2005
	2001														
323	Reutte, Bl 2		334763		837.99	837.88	837.98	838.01	838.18	838.18		837.79	01.01.	837.62	29.01.2001
	850.17	0.80			838.24	838.18	838.41	838.06	838.02	838.21	838.11	838.67	10.09.	840.21	24.05.1999
	1990														
324	Reutte, Bl 4		370122		843.95	843.90	843.96	843.99	844.15			843.63	05.11.	843.35	29.07.2002
	857.35	0.70				844.04		843.77	843.79	843.89		844.39	16.07.	846.45	24.05.1999
	1989														
325	Reutte, Bl 8		370130		836.93	836.81	836.90	837.03	837.17	837.11		836.76 Ö	19.02.	836.60	22.01.2001
	839.36	0.00			837.13	837.08	837.11	836.94	836.94	836.98	837.01	837.46	09.08.	838.08	07.08.2000
	1988														
326	Reutte, Bl 12		339473	D	842.21	842.03	842.11	842.35	842.67	842.64		841.80	27.08.	841.74	30.08.2001
	846.39	1.05			842.76	842.51	842.70	842.11	842.13	842.15	842.37	845.15	23.08.	845.14	23.08.2005
	1992														
327	Reutte, Bl 14		339457		838.35	838.25	838.37	838.38	838.56	838.60		838.12 Ö	02.01.	837.97	29.01.2001
	850.55	0.90			838.68	838.62	838.89	838.47	838.40	838.68	838.52	839.20	10.09.	841.19	25.05.1999
	1992														
328	Reutte, Bl 20		342014		836.14	836.05	836.12	836.16	836.25	836.23		836.02	26.02.	835.88 Ö	02.10.2006
	839.23	0.50			836.25	836.22	836.33	836.15	836.17	836.23	836.19	836.46	10.09.	838.43	23.08.2005
	2003														
329	Reutte, Bl 22		342816	D	841.40	841.40	841.38	841.46	841.67	841.94		840.64 Ö	01.01.	840.67	31.12.2006
	849.89	1.00			841.92	841.78	842.16	841.62	841.87	843.35	841.83	845.99	24.08.	846.05 Ö	23.08.2005
	2005														
330	Reutte, Blt 16		339432		837.39	837.29	837.38	837.38	837.54	837.53		837.23	01.01.	837.08	09.12.1997
	846.95	1.60			837.56	837.53	837.71	837.44	837.42	837.57	837.48	837.91	10.09.	839.34	23.08.2005
	1992														
331	Weißenbach, Bl 1		334813	D	884.82	884.73	884.83	884.97	885.13	885.04		884.36	31.01.	884.36 Ö	31.01.2005
	889.47	0.94			885.03	884.93	885.04	884.72	884.71	884.71	884.89	886.94	23.08.	886.96 Ö	23.08.2005
	1990														
332	Weißenbach, Bl 3		334334		865.95	865.84	865.96	866.11	866.22	866.15		865.72	31.12.	864.88	03.09.1990
	871.50	1.05			866.41	866.38	866.39	866.01	865.99	865.94	866.12	867.01	10.07.	868.29	23.08.2005
	1988														

Monats- und Jahresmittel der Grundwasserstände mit Extremwerten (Hauptwerte)

- Grundwasserstände m ü.A. -

Nr.	Messstelle			EDV-Messstellennummer		Mittel in m ü.A.							Niederster und höchster beobachteter Grundwasserstand sowie allenfalls höchster beobachteter Überflutungswasserstand			
	Messpunkt m ü.A.	m ü.G.		beeinflusst	artesisch/gespannt	Messgerät	I	II	III	IV	V	VI	Jahr	im Berichtsjahr		vor dem Berichtsjahr	
	Beobachtungsbeginn	unverändert seit					VII	VIII	IX	X	XI	XII		m ü.A.	Datum	m ü.A.	Datum
Tannheimertal																	
333	Grän, Bl 1			342717			1109.61	1109.54	1109.64	1109.61	1109.62	1109.52		1109.05	05.11.	1109.00	13.02.2006
	1111.37	1.00					1109.60	1109.57	1109.58	1109.25	1109.35	1109.46	1109.53	1109.74	30.07.	1109.99 Ö	27.03.2005
	2004																
334	Tannheim, Bl 3			342691			1091.74	1091.04	1091.61	1091.13	1091.45	1091.36		1090.33	05.11.	1089.62	14.03.2005
	1098.42	1.00					1091.87	1091.53	1091.72	1090.84	1091.09	1091.59	1091.42	1092.81	05.03.	1093.62	03.04.2006
	2004																
335	Tannheim-Berg, Bl 4			342642	D		1091.94	1091.16	1091.75	1091.26	1091.67	1091.53		1089.76	02.01.	1089.61 Ö	16.03.2005
	1095.32	1.00					1092.14	1091.68	1092.05	1090.95	1091.20	1091.70	1091.59	1094.32	23.08.	1094.38 Ö	23.08.2005
	2005															1094.38 F	23.08.2005
336	Tannheim-Innerg., Bl 1			342659	D		1101.17	1100.79	1101.10	1101.05	1101.17	1101.01		1100.51	30.11.	1100.44 Ö	31.12.2005
	1103.63	1.00					1101.28	1101.11	1101.30	1100.78	1100.91	1101.07	1101.06	1102.63	22.08.	1103.03	23.08.2005
	2004															1103.03 F	23.08.2005
337	Tannheim-Innerg., Bl 2			342675	D		1099.97	1099.29	1099.66	1098.82	1099.12	1099.29		1097.11	30.11.	1096.95 Ö	19.12.2005
	1101.43	1.00					1100.00	1099.70	1100.01	1098.82	1099.33	1099.72	1099.48	1100.89 Ö	04.09.	1101.09 Ö	23.08.2005
	2005			4												1101.09 F	23.08.2005
338	Tannheim-Kienzen, Bl 5			342667			1088.85	1088.22	1088.69	1088.42	1088.70	1088.60		1087.68	05.11.	1086.81	14.03.2005
	1091.08	1.00					1088.97	1088.66	1088.80	1088.11	1088.40	1088.63	1088.59	1089.61	05.03.	1090.00	03.04.2006
	2004																
Unteres Vilstal																	
339	Vils, Bl 1			339606	D		811.01	810.83	811.06	810.95	811.02	811.04		810.63 Ö	01.01.	810.52	15.11.1999
	816.70	0.90					811.20	811.22	811.42	810.94	810.95	811.08	811.06	813.34	07.08.	813.98 Ö	23.08.2005
	1992																
340	Vils, Bl 3			339580			808.22	808.08	808.12	808.13	808.21	808.13		807.91	26.03.	807.62	09.08.1999
	811.89	0.90					808.24	808.20	808.24	808.09	808.26	808.22	808.18	808.41	30.07.	809.70	12.08.2002
	1992																
341	Vils, Bl 5			342048			811.44	811.27	811.59	811.15	811.17	811.07		810.82	30.04.	810.45 Ö	06.11.1995
	815.33	0.70					811.36	811.63	811.72	811.35	811.63	811.63	811.42	811.97	10.09.	813.43	07.08.2000
	1994																
Fernpass																	
342	Biberwier, Bl 1(KB4)			342824	D		1059.64	1060.09	1059.89	1061.03	1063.19	1063.38		1058.62	01.02.	1058.30 Ö	23.03.2006
	1074.12	1.00					1064.59	1063.27	1065.72	1063.70	1062.71	1063.23	1062.55	1067.02	03.05.	1067.45	22.05.2006
	2005																
Ehrwalder Becken																	
343	Ehrwald, Bl 1			342071	D		963.18	963.17	963.25	963.00	963.03	963.14		962.80 Ö	07.05.	962.73	22.07.2003
	965.26	1.10					963.22	963.21	963.34	963.20	963.34	963.28	963.20	963.51	05.04.	963.53 Ö	05.04.2006
	2002																
Seefelder Becken																	
344	Reith b.Seefeld, Bl 3			346940	D		1177.99	1177.94	1178.30	1178.14	1178.10	1178.26		1177.35	02.02.	1177.29 Ö	11.02.2006
	1180.52	0.90					1178.35	1178.03	1178.47	1178.12	1178.12	1178.19	1178.17	1178.87	04.04.	1179.51	23.08.2005
	2001																
345	Reith b.Seefeld, TBl 2			346627	D		1176.77	1176.79	1177.07	1177.03	1176.91	1177.15		1176.30	07.03.	1176.31 Ö	05.03.2006
	1180.04	1.00					1177.26	1176.97	1177.43	1177.04	1176.90	1177.05	1177.03	1178.23	04.04.	1178.73 Ö	24.08.2005
	2001			1 2													
346	Seefeld, Bl 1			346601	D		1181.01	1180.95	1181.23	1181.09	1181.08	1181.20		1180.87	04.01.	1180.86	01.02.2005
	1183.01	0.60					1181.31	1181.15	1181.45	1181.10	1181.10	1181.16	1181.15	1182.41	20.03.	1182.41 Ö	20.03.2002
	2001															1182.49 F	23.08.2005
Scharnitzer Becken																	
347	Scharnitz, Bl 3			330837	D		954.44	953.28	953.39	954.35	955.40	957.47		948.64	16.03.	945.74	13.02.1995
	965.16	0.85					958.93	959.14	960.33	960.45	959.67	959.00	957.18	963.69	22.05.	964.32	12.06.1999
	1987															964.52 F	03.06.1999
Leutascher Becken																	
348	Leutasch-Arn, Bl 3			330241	D		1075.94	1075.74	1077.00	1079.31	1080.54	1081.62		1071.89	14.03.	1071.22	02.03.1987
	1092.30	1.00					1083.77	1082.87	1086.47	1085.08	1081.72	1080.42	1080.90	1091.02	24.08.	1091.00 Ö	24.08.2005
	1984																

Monats- und Jahresmittel der Grundwasserstände mit Extremwerten (Hauptwerte)

- Grundwasserstände m ü.A. -

Nr.	Messstelle		EDV-Messstellennummer		Mittel in m ü.A.							Niederster und höchster beobachteter Grundwasserstand sowie allenfalls höchster beobachteter Überflutungswasserstand			
	Messpunkt m ü.A. / m ü.G.		beeinflusst	artesisch/gespannt / Messgerät	I	II	III	IV	V	VI	Jahr	im Berichtsjahr		vor dem Berichtsjahr	
	Beobachtungsbeginn	unverändert seit			VII	VIII	IX	X	XI	XII		m ü.A.	Datum	m ü.A.	Datum
349	Leutasch-Gasse, Bl 7		330746		1078.43	1078.46	1079.90	1082.31	1083.66	1084.42		1077.97	19.02.	1072.62	04.03.1991
	1105.82	1.00			1086.60	1085.83	1089.66	1088.08	1084.87	1083.42	1083.83	1090.69	17.09.	1096.86	24.05.1999
	1986														
	Achental														
350	Maurach, Bl 2		347005	D	915.28	914.20	914.12	914.78	916.03	917.90		911.63	14.03.	911.64 Ö	14.03.2006
	931.90 1*)	0.90			918.93	918.29	919.59	918.50	917.50	917.71	916.92	920.24 Ö	18.09.	922.22 Ö	27.08.2005
	2002		1												
	INNGEBIET OBERHALB DER SALZACH														
	Oberes Gericht														
351	Pfunds, Bl 2 (005)		342410	D	945.67	946.13	946.10	946.17	946.72	947.30		945.18 Ö	01.01.	945.16 Ö	31.12.2006
	952.00	1.00			947.27	946.90	946.64	946.29	945.94	946.00	946.43	947.49 Ö	16.06.	948.81	30.06.1997
	1988														
352	Pfunds-Birkach, Bl 1 (016)		342394	D	940.58	940.77	940.76	940.85	941.23	941.68		940.16 Ö	01.01.	940.16 Ö	30.12.2006
	947.66	0.80			941.59	941.31	941.13	940.93	940.69	940.67	941.02	942.11	14.06.	943.73	06.08.1985
	1982														
353	Pfunds-Birkach, Bl 6 (038)		342451	D	940.71	940.93	940.90	940.95	941.35	941.80		940.20 Ö	01.01.	940.18 Ö	31.12.2006
	947.09	0.60			941.70	941.39	941.20	940.99	940.78	940.79	941.12	942.20	02.06.	943.39	17.06.1991
	1986														
354	Pfunds-Birkach, Bl 8 (014)		342477	D	940.33	940.54	940.53	940.60	941.00	941.45		939.93 Ö	03.01.	939.94 Ö	31.12.2006
	947.82	0.00			941.40	941.12	940.94	940.72	940.48	940.49	940.80	941.73	02.06.	943.77	09.06.1983
	1982														
355	Pfunds-Schönegg, Bl 7 (025)		342469	D	927.86	927.89	927.92	928.08	928.35	928.71		927.55	03.01.	927.51 Ö	30.12.2005
	932.96	1.33			928.62	928.42	928.30	928.15	927.98	927.90	928.18	929.11 Ö	04.07.	929.73 Ö	09.07.2004
	1982														
356	Pfunds-Schönegg, Bl 9 (027)		342485	D	927.65	927.69	927.72	927.87	928.15	928.51		927.40 Ö	03.01.	927.37 Ö	29.12.2006
	933.49	1.00			928.43	928.21	928.10	927.95	927.77	927.70	927.98	928.83	02.06.	929.50 Ö	10.07.2004
	1999														
357	Prutz, Bl 1 (110)		342311	D	857.83	857.84	857.83	857.88	858.10	858.41		857.13	12.01.	857.08 Ö	28.12.1997
	860.87	1.25			858.36	858.35	858.19	858.08	857.95	857.74	858.05	859.11	30.06.	859.38	17.06.1991
	1981														
358	Prutz, Bl 2 (100)		342295	D	862.18	862.31	862.38	862.40	862.59	862.96		862.12 Ö	17.01.	862.11 Ö	05.01.2004
	866.46	2.15			862.98	862.86	862.77	862.59	862.41	862.35	862.57	863.17 Ö	11.07.	863.93 Ö	21.07.1987
	1981														
359	Prutz, Bl 4 (104)		342337	D	858.97	859.03	859.06	859.15	859.30	859.59		858.81	26.12.	858.60	27.02.1984
	863.43	1.96			859.58	859.47	859.35	859.24	859.09	859.00	859.24	859.91 Ö	04.07.	860.80	19.07.1987
	1981														
360	Prutz, Bl 6 (102)		342345	D	859.20	859.27	859.29	859.40	859.62	859.83		859.05 Ö	08.01.	858.88 Ö	03.01.1998
	862.67	0.80			859.89	859.76	859.69	859.56	859.38	859.30	859.52	860.01 Ö	12.07.	860.72	13.08.2000
	1981														
361	Ried im Oberinntal, Bl 1 (033)		342519	D	871.45	871.53	871.54	871.62	871.89	872.08		871.28 Ö	03.01.	871.24	06.05.1991
	876.65	1.20			872.02	871.85	871.75	871.62	871.50	871.52	871.70	872.38	14.06.	872.96	30.06.1997
	1987														
362	Ried im Oberinntal, Bl 3 (034)		342527	D	872.61	872.73	872.73	872.79	873.07	873.20		872.48 Ö	03.01.	872.50 Ö	30.12.2006
	880.43	0.90			873.16	873.00	872.90	872.78	872.66	872.71	872.86	873.34	14.06.	873.91	06.07.1987
	1982														
	Paznauntal														
363	Ischgl-Mathon, Bl 2		342246	D		1416.16	1416.05	1416.23	1416.44	1416.93		1413.99	28.10.	1413.61 Ö	16.12.2004
	1420.26	0.80			1416.78	1416.50	1416.64	1416.29	1416.14	1416.21	1416.39	1419.46	23.08.	1418.80	23.08.2005
	2003														
	Gurgltal														
364	Nassereith, Bl 1		370239		833.25	833.23	833.51	833.77	834.33	834.34		833.09	08.01.	832.27	20.03.2006
	844.72	0.90			834.48	834.33	834.66	834.38	833.87	833.94	834.01	834.79	24.09.	835.68	06.06.2006
	2001														
365	Nassereith, Bl 4		342139	D	833.12	833.12	833.41	833.65	834.28	834.26		832.15	14.03.	832.16 Ö	19.03.2006
	843.59	0.90			834.46	834.28	834.68	834.34	833.74	833.83	833.94	835.86	01.06.	835.91 Ö	03.06.2006
	2002														
366	Tarrenz, Bl 1		346593	D	783.47	783.49	783.54	783.46	783.44	783.43		783.29 Ö	09.11.	783.38	17.01.2005
	784.56	1.00			783.46	783.43	783.53	783.43	783.46	783.51	783.47	784.11	03.04.	784.43 Ö	23.08.2005
	2001		2												

1*) durch nahegelegenen Tiefbrunnen beeinflusst

Monats- und Jahresmittel der Grundwasserstände mit Extremwerten (Hauptwerte)

- Grundwasserstände m ü.A. -

Nr.	Messstelle		EDV-Messstellennummer		Mittel in m ü.A.							Niederster und höchster beobachteter Grundwasserstand sowie allenfalls höchster beobachteter Überflutungswasserstand			
	Messpunkt m ü.A.	m ü.G.	beeinflusst	artesisch/gespannt Messgerät	I	II	III	IV	V	VI	Jahr	im Berichtsjahr		vor dem Berichtsjahr	
	Beobachtungsbeginn	unverändert seit			VII	VIII	IX	X	XI	XII		m ü.A.	Datum	m ü.A.	Datum
Pitztal															
367	Pitztal - Stillebach, Bl 2		346387	D	1407.70	1407.62	1407.14	1407.38	1407.66	1407.71		1407.00	07.03.	1407.00	07.03.2005
	1408.80	0.80					1407.69	1407.53	1407.24	1407.16		1408.00	29.05.	1408.01 Ö	24.04.2000
	1998														
Ötztal															
368	Längenfeld, Bl 2		342634	D	1162.36	1162.35	1162.40	1162.36	1162.34	1162.36		1162.25	01.03.	1162.23 Ö	06.03.2005
	1164.84	0.80			1162.37	1162.37	1162.41	1162.38	1162.36	1162.38	1162.37	1162.60	05.04.	1162.84 Ö	23.08.2005
	2003														
369	Längenfeld-Espan, Bl 4		342600	D	1151.77	1151.59	1151.68	1151.64	1151.77	1151.98		1151.46	01.03.	1151.43 Ö	12.03.2005
	1155.40	0.90			1152.10	1152.13	1152.07	1151.95	1151.77	1151.68	1151.84	1152.46 Ö	20.01.	1153.11	21.03.2005
	2003														
370	Längenfeld-Espan, Bl 6		342626	D	1153.47	1153.43	1153.49	1153.52	1153.58	1153.67		1153.35	01.03.	1153.31 Ö	12.03.2005
	1157.73	0.80			1153.76	1153.81	1153.90	1153.86	1153.69	1153.60	1153.65	1154.29	31.08.	1154.35 Ö	04.09.2005
	2003														
371	Längenfeld-Oberried, Bl 1		342618	D	1160.06	1160.01	1160.28	1160.20	1160.20	1160.23		1159.85	01.03.	1159.79	16.03.2005
	1163.63	1.00			1160.30	1160.31	1160.41	1160.38	1160.29	1160.27	1160.25	1161.07	05.04.	1161.25 Ö	23.08.2005
	2003														
372	Umhausen, Bl 6		346320		1028.59	1028.00	1028.15	1028.94	1032.34	1032.37		1027.85	19.02.	1018.01	15.02.1999
	1055.80	0.90			1034.12	1035.92	1035.00	1034.19	1031.27	1031.00	1031.68	1037.61	06.08.	1043.93	25.05.1999
	1996														
373	Umhausen-Neudorf, Bl 8		346296		973.92	973.74	973.75	973.99	974.45	974.85		973.66	26.02.	972.83	01.03.1999
	1002.26	0.75			975.09	975.11	975.03	974.80	974.42	974.11	974.44	975.13	31.07.	975.86	10.07.2006
	1996														
374	Umhausen-Tumpen, Bl 2 (KBT1)		346239	D	913.20	913.03	912.86	912.67	912.52	912.42		912.36	14.07.	912.62 Ö	29.04.2006
	927.23	0.80			912.38	912.38	912.45	912.61	912.69	912.67	912.66	917.66	31.07.	917.66	31.07.2001
	1996														
375	Umhausen-Tumpen, Bl10 (KBT2)		342220		905.24	904.48	904.06	904.14	906.52	908.93		903.76	10.04.	903.88	21.03.2005
	924.60	0.90			910.24	910.40	912.64	911.97	909.34	907.62	907.98	913.15	24.09.	917.07	17.06.2002
	2002														
Oberinntal															
376	Flaurling, Bl 2		346684	D	606.48	606.52	606.61	606.70	606.99	607.41		606.35 Ö	08.01.	606.36 Ö	30.12.2006
	610.49	0.90			607.43	607.25	607.20	606.89	606.65	606.56	606.89	608.12	24.06.	608.22	20.06.2002
	2001														
377	Imst, Bl 4		346510		711.71	711.73	711.82	711.90	712.19	712.51		711.63	08.01.	711.54	17.01.2000
	716.18	0.00			712.55	712.34	712.29	712.10	711.87	711.82	712.07	712.80	10.07.	713.34 I	02.07.2001
	2000														
378	Imst, Bl 8 (192)		346502	D	712.10	712.15	712.26	712.31	712.55	712.85		711.96 Ö	09.01.	711.96 Ö	28.12.2004
	715.95	0.90			712.88	712.70	712.69	712.45	712.26	712.21	712.45	713.57	25.08.	713.74 Ö	24.08.2005
	2000														
379	Imst, Bl 10 (Ara)		346528	D	711.33	711.38	711.46	711.53	711.76	712.04		711.16	07.01.	711.06 Ö	02.01.2000
	714.11	-1.00			712.06	711.90	711.87	711.66	711.49	711.43	711.66	712.31	11.07.	712.93	24.08.2005
	2000														
380	Inzing, Bl 2		330910	D	596.19	596.23	596.31	596.43	596.73	597.14		596.03 Ö	08.01.	596.03 Ö	30.12.2006
	599.88	1.28			597.14	596.98	596.92	596.62	596.37	596.27	596.61	597.84	03.07.	598.58 Ö	23.08.2005
	1987														
381	Inzing, Bl 4		330928		595.40	595.42	595.48	595.60	595.88	596.23		595.31	08.01.	595.16	05.01.1998
	598.37	0.90			596.29	596.12	596.06	595.79	595.56	595.47	595.78	596.51	10.07.	597.47	22.08.2005
	1987														
382	Inzing, Bl 6		334367		594.82	594.84	594.92	595.07	595.42	595.77		594.74	08.01.	594.75	11.12.2006
	598.52	0.95			595.81	595.59	595.50	595.27	594.99	594.89	595.24	596.11	10.07.	597.13	20.07.1987
	1987														
383	Inzing, Bl 8		339663		594.15	594.17	594.23	594.27	594.50	594.71		594.07	08.01.	594.04 Ö	18.01.1999
	596.93	0.70			594.75	594.66	594.62	594.45	594.28	594.21	594.42	594.98	10.07.	595.94	22.08.2005
	1993														
384	Mils-Au, Bl 1 (122)		346700	D	725.15	725.10	725.18	725.32	725.66	725.97		724.84	15.03.	724.82	07.02.2005
	729.42	1.00			725.94	725.69	725.69	725.38	725.26	725.24	725.47	726.43	26.06.	728.42	23.08.2005
	2001														
385	Mils-Au, Bl 3 (127)		346726		722.65	722.61	722.67	722.81	723.04	723.27		722.55	02.01.	722.38 Ö	07.02.2005
	726.83	0.90			723.24	723.01	723.04	722.84	722.75	722.71	722.89	723.51	10.07.	723.73	25.08.2005
	2001														
386	Mötz, Bl 5 (Im905)		346056	D	640.64	640.66	640.74	640.91	641.28	641.74		640.40 Ö	07.01.	640.41 Ö	30.12.2006
	647.53	1.15			641.74	641.55	641.39	641.09	640.82	640.69	641.11	642.18	10.07.	643.74 Ö	03.06.1999
	1987														
387	Oberhofen, Bl 2		334698		613.46	613.48	613.55	613.73	614.10	614.49		613.35	08.01.	613.39 Ö	23.01.2006
	619.32	0.80			614.53	614.30	614.21	613.94	613.64	613.56	613.92	614.75	10.07.	615.52	31.05.1999
	1989														

Monats- und Jahresmittel der Grundwasserstände mit Extremwerten (Hauptwerte)

- Grundwasserstände m ü.A. -

Nr.	Messstelle		EDV-Messstellennummer		Mittel in m ü.A.							Niederster und höchster beobachteter Grundwasserstand sowie allenfalls höchster beobachteter Überflutungswasserstand			
	Messpunkt m ü.A. / m ü.G.		beeinflusst	artesisch/gespannt / Messgerät	I	II	III	IV	V	VI	Jahr	im Berichtsjahr		vor dem Berichtsjahr	
	Beobachtungsbeginn	unverändert seit			VII	VIII	IX	X	XI	XII		m ü.A.	Datum	m ü.A.	Datum
388	Oberhofen, Bl 4 619.66 1989	0.90	334714	D	612.64 613.51	612.69 613.35	612.77 613.30	612.85 613.05	613.11 612.83	613.46 612.75	613.03	612.53 Ö 614.14	08.01. 02.07.	612.55 Ö 614.43	30.12.2006 04.06.1999
389	Oberhofen, Bl 6 611.84 1989	0.85	334730		607.84 608.82	607.84 608.61	607.91 608.51	608.12 608.29	608.51 607.97	608.81 607.90	608.26	607.74 609.15	08.01. 10.07.	607.73 610.99	23.01.2006 23.08.2005
390	Pettnau, Bl 1 606.55 1989	0.90	334433		602.36 603.06	602.36 602.98	602.38 602.90	602.52 602.67	602.80 602.46	603.07 602.42	602.67	602.27 603.15	09.01. 26.06.	602.24 603.80 K	27.12.2006 18.06.1991
391	Pettnau, Bl 3 606.97 2001	0.90	346668		602.75 603.44	602.79 603.35	602.83 603.29	602.92 603.06	603.17 602.89	603.41 602.82	603.06	602.68 603.50	01.01. 26.06.	602.66 Ö 603.91	03.01.2006 03.06.2002
392	Pettnau, Bl 4 602.56 1988	0.90	334516		599.39 600.33	599.39 600.12	599.47 600.04	599.64 599.84	599.98 599.55	600.29 599.45	599.79	599.29 600.63	08.01. 10.07.	599.33 601.54	31.12.2006 22.08.2005
393	Pettnau, Bl 12 602.13 1988	0.90	334151		598.59 599.63	598.61 599.40	598.68 599.26	598.87 599.07	599.25 598.75	599.60 598.63	599.03	598.47 599.97	15.01. 10.07.	598.52 600.93	18.03.1996 22.08.2005
394	Pfaffenhofen, Bl 4 (T601) 623.86 1985	0.95	339192		618.17 619.33	618.24 619.07	618.30 619.02	618.54 618.66	618.85 618.27	619.24 618.24	618.66	618.09 619.62	08.01. 10.07.	617.75 620.93	22.04.2002 07.07.1987
395	Polling, Bl 2 607.34 1989	0.90	334649		603.18 604.31	603.19 603.88	603.28 603.88	603.35 603.60	603.65 603.34	604.03 603.27	603.58	603.11 605.05	01.01. 09.07.	602.94 605.30	09.01.2006 29.06.1998
396	Polling, Blt 4 607.27 1991	0.95	339424		603.99 604.90	604.01 604.69	604.10 604.66	604.19 604.39	604.41 604.15	604.87 604.07	604.37	603.90 605.17	03.01. 09.07.	603.89 605.79	09.01.2006 07.08.2000
397	Rietz, Bl 2 (T181) 632.76 1985	0.90	339168		624.33 625.48	624.38 625.24	624.46 625.10	624.69 624.83	625.06 624.47	625.46 624.35	624.82	624.22 625.77	08.01. 10.07.	624.24 626.75	27.12.2006 07.07.1987
398	Rietz, Bl 4 (T204) 628.41 1981	0.90	339150	D	622.87 623.88	622.90 623.73	622.99 623.56	623.19 623.24	623.55 622.99	623.99 622.87	623.32	622.63 624.62	27.12. 26.06.	622.62 Ö 627.51	30.12.2006 23.08.2005
399	Rietz, Bl 6 (T202) 628.42 1981	1.00	339184		622.53 623.70	622.55 623.45	622.63 623.31	622.83 623.01	623.22 622.67	623.66 622.53	623.01	622.41 623.91	31.12. 10.07.	622.44 625.03	27.12.2006 07.07.1987
400	Rietz, Bl 8 (T403) 624.65 1981	0.65	339226		620.04 621.18	620.17 620.98	620.25 620.88	620.49 620.58	620.83 620.21	621.03 620.08	620.56	619.90 621.59	08.01. 10.07.	619.74 622.73	04.02.2002 25.08.1987
401	Rietz, Bl 10 (T402) 625.53 1981	1.00	339200		620.40 621.56	620.45 621.34	620.53 621.20	620.76 620.92	621.14 620.56	621.53 620.43	620.90	620.28 621.86	08.01. 10.07.	620.29 623.02	27.12.2006 07.07.1987
402	Rietz, Bl 12 (T406) 626.17 1985	1.05	339176		620.71 621.91	620.72 621.65	620.82 621.51	621.02 621.20	621.39 620.87	621.85 620.75	621.20	620.59 622.15	08.01. 10.07.	620.62 623.52	27.12.2006 07.07.1987
403	Schönwies, Bl 1 748.15 2001	1.15	346692		734.96 736.27	734.93 735.76	735.05 735.87	735.27 735.44	735.83 735.22	736.33 735.16	735.51	734.77 736.50	01.01. 10.07.	733.94 737.23	29.12.2003 26.06.2006
404	Silz, Bl 12 (St106) 649.94 1985	0.90	339085		639.89 641.05	639.89 640.86	639.96 640.76	640.10 640.47	640.48 640.14	640.96 639.99	640.38	639.79 641.14	08.01. 10.07.	639.85 642.88	31.12.2006 22.07.1987
405	Silz, Bl 16 (Im903) 648.37 1988	0.65	346049		TR 642.02	TR 641.79	TR 640.92 641.68	641.09 641.42	641.48 641.09	641.94 640.95		TR 642.25	19.02. 10.07.	640.87 Ö 643.25	05.01.2004 04.07.1995
406	Silz, Bl 18 (Im902) 648.59 1992	1.25	346023	D	641.99	640.90 641.81	640.93 641.72	641.10 641.43	641.42 641.14	641.91 641.02	641.39	640.87 Ö 642.16 Ö	23.02. 11.07.	640.66 Ö 643.79 Ö	02.01.2004 03.06.1999
407	Stams, Bl 6 (Si401) 640.98 1981	0.85	335000		635.33 636.42	635.31 636.25	635.40 636.16	635.57 635.90	635.92 635.43	636.38 635.35	635.79	635.17 636.52	02.01. 16.07.	635.16 637.41	29.12.2003 12.07.1995
408	Stams, Bl 16 (St452) 637.48 1985	1.10	339119		631.13 632.21	631.16 632.00	631.23 631.88	631.43 631.61	631.78 631.25	632.18 631.17	631.59	631.01 632.41	08.01. 10.07.	631.02 633.84	27.12.2006 21.07.1987
409	Stams, Bl 18 (St451) 641.73 1985	1.05	339093		631.16 632.27	631.17 632.05	631.26 631.98	631.43 631.67	631.77 631.32	632.20 631.21	631.63	631.04 632.36	08.01. 16.07.	631.07 633.78	27.12.2006 21.07.1987
410	Stams, Bl 22 (T121) 633.97 2001	1.00	342055		627.62 628.71	627.67 628.48	627.74 628.34	627.96 628.10	628.31 627.76	628.68 627.65	628.09	627.51 629.04	08.01. 10.07.	627.52 629.79	27.12.2006 02.07.2001
411	Telfs, Bl 1 621.12 1989	0.90	334672		616.44 617.59	616.53 617.33	616.60 617.27	616.76 616.96	617.07 616.64	617.50 616.55	616.94	616.37 617.82	08.01. 10.07.	616.38 619.12	01.01.1990 04.06.1999
412	Telfs, Bl 3 619.25 1990	1.10	334607	S	614.18 615.28	614.25 615.08	614.33 614.99	614.47 614.65	614.80 614.39	615.25 614.25	614.66	614.06 615.55	08.01. 10.07.	614.04 616.78	01.01.1990 03.06.1999

Monats- und Jahresmittel der Grundwasserstände mit Extremwerten (Hauptwerte)

- Grundwasserstände m ü.A. -

Nr.	Messstelle		EDV-Messstellennummer		Mittel in m ü.A.							Niederster und höchster beobachteter Grundwasserstand sowie allenfalls höchster beobachteter Überflutungswasserstand			
	Messpunkt m ü.A.	m ü.G.	beeinflusst	artesisch/gespannt Messgerät	I	II	III	IV	V	VI	Jahr	im Berichtsjahr		vor dem Berichtsjahr	
	Beobachtungsbeginn	unverändert seit			VII	VIII	IX	X	XI	XII		m ü.A.	Datum	m ü.A.	Datum
413	Telfs, Bl 11 (T603)		339267		617.97	618.03	618.10	618.32	618.64	619.07		617.90	08.01.	617.90 Ö	13.02.2006
	623.41	0.75			619.08	618.85	618.74	618.41	618.12	618.02	618.45	619.33	10.07.	620.53	07.07.1987
	1985														
414	Telfs, Blt 7		334938		616.00	616.06	616.12	616.36	616.68	617.10		615.90	08.01.	615.75	20.01.1992
	621.39	1.13			617.14	616.87	616.81	616.51	616.18	616.08	616.49	617.45	10.07.	618.59	04.06.1999
	1990														
415	Telfs-Moos, Bl 5		334623		614.64	614.71	614.79	614.95	615.25	615.74		614.57	08.01.	614.60	31.12.2006
	618.27	0.90			615.79	615.54	615.47	615.14	614.89	614.78	615.14	616.03	10.07.	617.05	04.06.1999
	1989														
416	Zams, Bl 1		342063		747.47	747.41	747.47	747.66	747.96	748.20		747.40	26.02.	747.34	07.03.2005
	757.86	0.80			748.25	747.79	747.78	747.58	747.49	747.46	747.71	748.76	10.07.	749.07	24.06.2002
	2002														
417	Zams, Bl 2		342212	D	749.92	749.87	749.93	750.10	750.34	750.60		749.84	01.01.	749.67	05.02.2005
	754.73	0.91			750.59	750.26	750.27	750.06	749.98	749.95	750.16	751.03	10.07.	751.74	23.08.2005
	2002														
418	Zams, Bl 4		342733	D	756.98	757.17	757.27	757.33	758.20	758.90		756.70 Ö	01.01.	756.68 Ö	28.12.2006
	767.81	0.80			758.96	758.31	758.08	757.49	757.07	757.04	757.74	760.21	26.06.	760.34 Ö	29.06.2006
	2006														
419	Zams, Bl 8		342758		755.82	756.02	756.13	756.14	756.82	757.57		755.62 Ö	01.01.	755.62	01.01.2007
	773.25	0.90			757.80	757.22	756.96 I	756.47	756.05	755.97	756.58 I	757.94	16.07.	759.06	03.07.2006
	2006														
420	Zams, Blt 6		342741	D	756.21	756.44	756.53	756.56	757.34	758.05		755.99 Ö	01.01.	755.99 Ö	30.12.2006
	772.48	0.70			758.21	757.67	757.41	756.89	756.44	756.32	757.01	758.35	14.07.	759.34	29.06.2006
	2006														
421	Zirl, Bl 1		330423	D	594.68	594.68	594.77	594.91	595.21	595.60		594.50 Ö	03.12.	594.42 Ö	02.01.2005
	597.96	0.75			595.58	595.39	595.28	594.98	594.74	594.81	595.05	596.43	03.07.	597.21 Ö	23.08.2005
	1984														
422	Zirl, Bl 4		346338		591.42	591.42	591.53	591.70	592.12	592.50		591.32	08.01.	591.34	31.12.2006
	595.03	0.80			592.53	592.28	592.11	591.91	591.56	591.46	591.88	592.94	10.07.	593.83	22.08.2005
	1995														
423	Zirl, Bl 5		330449		593.25	593.26	593.33	593.49	593.92	594.26		593.17	08.01.	593.10	13.03.2006
	598.92	0.80			594.27	594.04	593.92	593.71	593.40	593.30	593.68	594.62	10.07.	595.88 K	20.07.1987
	1984														
424	Zirl, Bl 6		346353		592.98	592.98	593.01	593.05	593.12	593.19		592.95 Ö	05.02.	592.93	25.04.2005
	595.78	0.90			593.21	593.22	593.24	593.15	593.07	593.03	593.10	593.38	10.07.	594.53	22.08.2005
	1995														
425	Zirl, Bl 9		330464		591.92	591.92	592.02	592.19	592.52	592.95		591.83 Ö	08.01.	591.76	20.02.2006
	595.37	0.80			592.99	592.74	592.64	592.36	592.06	591.95	592.36	593.23	10.07.	594.44 K	20.07.1987
	1984														
426	Zirl, Lp 4		334395		592.63	592.65	592.68	592.68	592.77	592.83		592.58	29.01.	592.48 Ö	21.01.2002
	595.38	0.80			592.85	592.80	592.78	592.76	592.72	592.68	592.74	592.95	10.07.	594.38	22.08.2005
	1997														
	Zillertal														
427	Distelberg, Bl 2 (Gp20)		334011	D	559.12	559.22	559.44	559.54	559.67	559.61		558.96 Ö	09.01.	558.17	24.01.1971
	564.40	1.10			559.57	559.71	559.89	559.42	559.30	559.31	559.49	560.29	11.09.	561.97	26.07.1967
	1967														
428	Fügen-Gagering, Bl 1		334045		526.29	526.30	526.35	526.30	526.33	526.35		526.27	02.01.	526.27	03.01.2005
	529.77	0.65			526.38	526.39	526.50	526.36	526.45	526.35	526.36	526.68	12.11.	527.10	20.07.1993
	1988														
429	Fügen-Gagering, Lp 1		334722		526.30	526.31	526.34	526.31	526.33	526.33		526.29 Ö	22.01.	526.26 Ö	16.12.1991
	529.76	0.65			526.35	526.35	526.38	526.32	526.37	526.34	526.33	526.46	12.11.	527.12	23.08.2005
	1990														
430	Hart, Bl 2 (Gp61)		330985	D		530.72		530.80	530.96	530.99		530.63 Ö	13.02.	530.65 Ö	25.02.1985
	533.94	1.00			531.01	531.02		530.86	530.86	530.81	530.90	531.69	06.09.	532.71	10.08.1970
	1967														
431	Schlitters, Bl 1		330639		520.49	520.51	520.69	520.51	520.56	520.77		520.43	02.01.	520.34	18.03.1996
	523.29	0.85			520.94	520.86	521.16	520.82	520.94	520.77	520.75	521.40	10.09.	522.10	07.08.1985
	1985														
432	Schlitters, Bl 5		370338		521.34	521.42	521.58	521.57	521.71	521.73		521.30	08.01.	521.32 Ö	02.01.2006
	525.57	0.00			521.68	521.75	521.95	521.62	521.64	521.53	521.63	522.22	10.09.	522.67	11.07.2005
	1988														
433	Schlitters, Bl 7		370429		522.86	522.91	523.03	522.99	523.04	523.10		522.68	31.12.	522.56	14.03.2005
	526.09 1*)	0.80			523.07	523.12	523.28	523.08	522.91	522.74	523.01	523.41	10.09.	523.45	23.08.2005
	2001														
434	Strass, Bl 12		346189	D	519.46	519.48	519.65	519.63	519.91	520.38		519.33	05.01.	519.27	21.03.1996
	524.03	1.00			520.54	520.30	520.58	520.04	519.87	519.76	519.97	521.38	24.08.	521.78	04.06.1999
	1995														
435	Strass, Bl 14		346205		520.19	520.26	520.40	520.47	520.57	520.58		520.15	08.01.	520.14	23.01.2006
	525.18	0.60			520.56	520.58	520.74	520.43	520.46	520.40	520.47	521.01	10.09.	521.64	24.08.2005
	1995														
436	Stumm, Bl 2 (Gp44)		331009	D	542.86	542.93	543.10	543.12	543.23	543.26		542.76 Ö	09.01.	542.47	15.02.1971
	546.85	0.70			543.30	543.32	543.57	543.15	543.07	543.05	543.16	543.80 Ö	12.09.	545.30	10.08.1970
	1964														

1*) kommuniziert stark mit nahegelegenem Oberflächengewässer

Monats- und Jahresmittel der Grundwasserstände mit Extremwerten (Hauptwerte)

- Grundwasserstände m ü.A. -

Nr.	Messstelle	EDV-Messstellennummer	beeinflusst	artesisch/gespannt	Messgerät	Mittel in m ü.A. I	II	III	IV	V	VI	Jahr	Niederster und höchster beobachteter Grundwasserstand sowie allenfalls höchster beobachteter Überflutungswasserstand im Berichtsjahr m ü.A.	Datum	vor dem Berichtsjahr m ü.A.	Datum
	Messpunkt m ü.A. / m ü.G.					VII	VIII	IX	X	XI	XII					
	Beobachtungsbeginn / unverändert seit															
437	Uderns, Bl 3	342972			D	538.59	538.62	538.74	538.79	538.92	538.97		538.54 Ö	11.01.	538.53 Ö	23.01.2006
	541.55 0.90					539.00	539.00	539.13	538.89	538.80	538.77	538.85	539.23 Ö	13.09.	539.13 Ö	07.08.2006
	2005															
438	Zell am Ziller, Bl 4	346676			D	571.76	571.87	571.93	572.00	572.23	572.17		571.58	03.01.	571.50 Ö	19.01.2004
	576.80 0.80					572.11	572.27	572.43	571.99				572.72 Ö	12.09.	573.01	10.08.2001
	2001															
	Brixental															
439	Hopfgarten im Brixental, Bl 2	346155			D	619.93	619.90	620.05	619.94	619.89	620.05		619.82	30.09.	619.76	29.08.2003
	625.07 1.00					620.14	619.96	620.32	620.00	620.05	620.13	620.03	620.67 Ö	07.09.	621.14	28.08.1995
	1995															
440	Kirchbichl-Bruckhäusl, Bl 6	346635				526.73	526.69	526.73	526.72	526.69	526.67		526.66	25.06.	526.55	03.01.2005
	529.65 1.00					526.71	526.78	527.09	527.04	527.08	527.13	526.84	527.24	10.09.	527.46	25.03.2002
	2001															
441	Wörgl-Boden, Bl 16	346858			D	524.35	524.28	524.56	524.52	524.38	524.56		524.15	07.02.	523.50 Ö	13.03.2005
	531.79 1.00					524.79	524.68	525.09	524.86	524.87	524.94	524.66	525.56	28.03.	525.59 Ö	29.03.2002
	2001															
	Unterinntal															
442	Amras, Bl 10 (Pradl, Bl 10)	334755			S	562.86	562.88	562.98	563.11	563.44	563.91		562.80 Ö	09.01.	562.69	09.01.1995
	569.48 0.90					564.07	563.85	563.81	563.44	563.11	562.94	563.37	564.24	11.07.	565.32	04.06.1999
	1990															
443	Amras, Bl 38	346361				563.58	563.62	563.73	563.84	564.16	564.60		563.53	08.01.	563.57	31.12.2006
	570.81 0.85					564.80	564.63	564.58	564.25	563.90	563.71	564.12	564.86	16.07.	565.95	06.06.1999
	1997															
444	Baumkirchen, Bl 1	330258				549.19	549.18	549.22	549.41	549.84	550.30		549.02	08.01.	548.95 Ö	11.03.1985
	554.88 0.85					550.31	550.08	549.99	549.63	549.39	549.28	549.65	550.53	05.07.	552.48	20.07.1987
	1982	1														
445	Baumkirchen, Bl 3	330217				549.85	549.87	549.92	550.06	550.41	550.89		549.76	08.01.	549.75	02.01.2006
	554.65 0.90					550.97	550.78	550.80	550.41	550.10	549.99	550.34	551.12	12.07.	552.73 K	20.07.1987
	1982															
446	Baumkirchen, Bl 5	330233				549.56	549.59	549.63	549.74	550.10	550.56		549.46	08.01.	549.37	03.01.1983
	554.41 0.90					550.62	550.43	550.45	550.08	549.78	549.67	550.02	550.77	12.07.	552.51	20.07.1987
	1982															
447	Buch-St.Margarethen, Bl 4	330852				525.73	525.77	525.85	526.00	526.32	526.84		525.65	15.01.	525.62	18.03.1996
	529.75 0.90					526.88	526.68	526.66	526.29	526.10	525.91	526.26	527.05	16.07.	528.57	20.07.1987
	1987															
448	Buch-St.Margarethen, Bl 8	330878				525.23	525.26	525.27	525.46	525.73	526.39		525.08	08.01.	525.02 Ö	11.03.1996
	529.79 0.80					526.36	526.14	526.08	525.76	525.51	525.35	525.71	526.59	16.07.	528.77	20.07.1987
	1987															
449	Buch-St.Margarethen, Bl 10	330845				525.09	525.10	525.22	525.33	525.64	526.23		525.00	08.01.	524.98	23.01.2006
	528.96 0.90					526.28	526.10	526.11	525.68	525.51	525.31	525.63	526.45	16.07.	527.99	20.07.1987
	1987															
450	Buch-Tuft, Bl 2	330514			D	528.06	528.07	528.16	528.28	528.60	529.01		527.94 Ö	04.01.	527.79	27.12.2005
	531.99 1.00					529.07	528.87	528.92	528.53	528.32	528.21	528.51	530.63	23.08.	530.84 Ö	23.08.2005
	1985															
451	Ebbs, Bl 2 (158)	346775			D	474.67	474.65	474.72	474.73	474.74	474.78		474.47	15.03.	474.42 Ö	11.03.2005
	480.41 1*) 0.75					474.90	474.73	475.00	474.94	474.90	474.88	474.80	475.28	12.11.	476.61	24.08.2005
	1984 01.01.1993															
452	Ebbs, Bl 6 (169)	346783			D	470.96	470.91	470.97	471.00	471.00	471.06		470.91 Ö	27.02.	470.55	20.02.1998
	480.61 1*) 1.00					471.17	471.14	471.40	471.22	471.19	471.18	471.10	471.59 Ö	15.09.	472.38 Ö	27.08.2005
	1984 01.01.1993															
453	Ebbs, Bl 8 (171)	346791			D	471.99	471.86	471.83	471.80	471.77	471.83		471.75 Ö	29.05.	470.96	29.04.1991
	482.00 1*) 0.80					471.91	471.92	472.24	472.58	472.59	472.53	472.07	472.63 Ö	16.11.	474.00	01.09.1985
	1984															
454	Ebbs, Bl 10 (181)	346809			D	468.77	468.74	468.83	468.83	468.82	468.85		468.69	15.03.	468.57	12.02.1997
	472.30 1*) 1.00					468.91	468.85	469.22	468.93	468.97	468.96	468.89	469.73 Ö	09.09.	470.00	25.08.2005
	1984 01.01.1993															
455	Ebbs, Bl 12 (189)	346817			D	467.94	467.92	468.01	468.01	468.04	468.09		467.84	15.03.	467.72	26.03.1996
	471.85 1*) 0.90					468.14	468.06	468.48	468.18	468.18	468.18	468.10	468.93 Ö	08.09.	469.65 Ö	24.08.2005
	1984 01.01.1993															
456	Ebbs, Bl 16 (7)	346833			D	488.85	488.85	488.86	488.85	488.87	488.86		488.84 Ö	28.12.	488.42	24.02.1986
	500.05 1*) 0.80					488.87	488.86	488.90	488.86	488.87	488.86	488.86	489.12 Ö	06.09.	489.49	07.08.2006
	1986															
457	Ebbs, Bl 18 (184)	370445			D	468.49	468.52	468.69	468.72	468.73	468.76		468.42	15.03.	468.09	24.03.1996
	471.56 1*) 0.80					468.82	468.71	469.23	468.86	468.87	468.86	468.77	469.73 Ö	07.09.	470.07 Ö	24.08.2005
	1984 01.01.1993															
458	Erl, Bl 4 (R71)	342535			D	464.41	464.40	464.47	464.46	464.63	464.78		464.36 Ö	04.01.	464.14 Ö	12.01.2006
	467.90 1*) 1.10					464.81	464.68	464.90	464.55	464.55	464.50	464.60	465.95 Ö	07.09.	466.05 Ö	23.08.2005
	1978 01.07.1982															

1*) durch Kraftwerk beeinflusst

Monats- und Jahresmittel der Grundwasserstände mit Extremwerten (Hauptwerte)

- Grundwasserstände m ü.A. -

Nr.	Messstelle		EDV-Messstellennummer		Mittel in m ü.A.							Niederster und höchster beobachteter Grundwasserstand sowie allenfalls höchster beobachteter Überflutungswasserstand			
	Messpunkt m ü.A.	m ü.G.	beeinflusst	artesisch/gespannt Messgerät	I	II	III	IV	V	VI	Jahr	im Berichtsjahr		vor dem Berichtsjahr	
	Beobachtungsbeginn	unverändert seit			VII	VIII	IX	X	XI	XII		m ü.A.	Datum	m ü.A.	Datum
459	Hall, Bl 1		330415	D	557.46	557.47	557.55	557.71	558.06	558.53		557.29 Ö	08.01.	557.25	04.01.2000
	563.41	0.49			558.57	558.38	558.29	557.97	557.71	557.57	557.95	559.56	03.07.	560.73	03.06.1999
	1982														
460	Hall, Bl 3		334664		556.69	556.68	556.75	556.86	557.24	557.72		556.62	08.01.	556.65 Ö	25.03.1996
	561.43	0.90			557.86	557.72	557.72	557.31	556.99	556.86	557.20	557.99	16.07.	559.73	01.06.1999
	1990														
461	Hall, Bl 5		346429		555.91	555.94	555.99	556.19	556.47	557.01		555.87	15.01.	555.88	06.02.2006
	560.10	0.00			557.23	556.97	556.91	556.52	556.22	556.05	556.45	557.31	16.07.	558.75	02.06.1999
	1998														
462	Heiligkreuz, Bl 3		342774	D	557.93	557.95	558.02	558.11	558.46	558.95		557.84	08.01.	557.72	13.06.2005
	562.93	0.90			559.04	558.85	558.84	558.49	558.16	558.05	558.41	559.44	04.07.	559.72 Ö	30.06.2006
	2004														
463	Hötting, Bl 1 (N)		334110	D	577.85	577.88	577.96	578.11	578.46	578.93		577.66 Ö	08.01.	577.39	02.02.1970
	583.24	1.10			578.94	578.74	578.65	578.33	578.07	577.95	578.32	579.34 Ö	10.07.	580.68	03.06.1999
	1970														
464	Hötting, Bl 5 (42 A)		334102	D	575.83	575.82	575.92	576.10	576.57	577.00		575.75	01.01.	575.12	13.02.1992
	581.28	1.30	1		577.02	576.73	576.53	576.33	575.98	575.89	576.31	577.43	10.07.	578.84	03.06.1999
	1988														
465	Hötting, Bl 13 (68)		334177	D	575.99	576.02	576.11	576.16	576.40	576.75		575.92	08.01.	575.18	21.03.1996
	578.68	1.18			576.83	576.68	576.70	576.42	576.24	576.14	576.37	576.97	10.07.	577.38	16.05.1999
	1969														
466	Hötting, Bl 19 (H17)		334144		572.62	572.65	572.72	572.72	572.88	573.11		572.59	08.01.	< 572.31 S	15.12.1986
	575.21	-0.30			573.20	573.13	573.12	572.94	572.85	572.72	572.89	573.24	16.07.	573.79	04.06.1999
	1982														
467	Hötting, Bl 21 (H13)		334219		571.33	571.36	571.47	571.52	571.78	572.16		571.30 Ö	08.01.	571.31	31.12.2006
	576.82	0.60			572.29	572.13	572.05	571.84	571.57	571.44	571.75	572.37	16.07.	573.90	04.06.1999
	1985														
468	Hötting, Bl 29		346585	D	574.52	574.56	574.64	574.65	574.83	575.08		574.46 Ö	09.01.	574.39	02.12.2003
	576.05	-0.30			575.12	575.03	575.07	574.86	574.73	574.65	574.81	575.45	12.07.	575.75	23.08.2005
	2001														
469	Hötting, Bl 31		342980		570.87	570.89	570.99	570.88	571.10	571.52		570.79	10.04.	570.79	13.02.2006
	576.89	1.04			571.80	571.69	571.66	571.39	571.18	571.02	571.25	571.89	10.07.	572.21	26.06.2006
	2005														
470	Hötting, Blt 27		339994		572.56	572.61	572.68	572.71	572.92	573.23		572.52 Ö	08.01.	572.38 Ö	19.12.1994
	576.60	0.95			573.34	573.25	573.21	572.98	572.81	572.70	572.92	573.39	16.07.	574.22	04.06.1999
	1993														
471	Innsbruck, Bl 6 (S1)		334250		565.32	565.33	565.41	565.63	565.96	566.36		565.08	31.12.	565.07	29.12.2003
	571.62	0.35			566.33	566.10	565.99	565.66	565.34	565.19	565.72	566.51	12.06.	567.97	04.06.1999
	1982														
472	Innsbruck, Bl 18		334029	D	566.66	566.69	566.78	566.85	567.15	567.55		566.53	28.02.	566.53	28.02.2006
	575.32	0.93			567.78	567.62	567.61	567.28	566.90	566.68	567.13	569.05	10.07.	569.14	07.06.1999
	1993														
473	Innsbruck, Bl 20		339499		566.41	566.45	566.54	566.63	566.91	567.29		566.29	31.12.	566.26	23.01.2006
	578.18	0.55			567.53	567.37	567.34	567.01	566.62	566.40	566.88	567.62	16.07.	568.98	21.06.1999
	1993														
474	Innsbruck, Bl 23 (Höttg. H5)		334235		567.51	567.53	567.64	567.73	568.06	568.47		567.47	08.01.	567.48	23.01.2006
	575.41	0.76			568.69	568.49	568.46	568.14	567.76	567.57	568.01	568.77	10.07.	570.96	09.07.1987
	1982														
475	Innsbruck, Bl 30		346221	D	566.80	566.83	566.92	567.05	567.37	567.77		566.56 Ö	31.12.	566.52	05.01.2004
	572.72	0.00			567.86	567.65	567.58	567.24	566.88	566.70	567.22	567.98 Ö	12.07.	569.03	04.06.1999
	1996														
476	Innsbruck, Bl 42 (B6)		342352	D	569.35	569.38	569.50	569.35	569.55	569.95		569.22 Ö	12.04.	569.33 Ö	05.01.2004
	575.22	575.20			570.27	570.15	570.14			569.44	569.72	570.41 Ö	12.07.	571.15 Ö	10.07.2004
	2003														
477	Innsbruck, Bl 58		342584	D		568.17	568.28	568.32	568.60			568.13	03.01.	568.14 Ö	30.12.2006
	575.40	1.15			569.32	569.15	569.13	568.82	568.48	568.27		569.70	31.08.	570.11 Ö	23.08.2005
	2004														
478	Innsbruck, Blt 60		342279		566.50	566.54	566.63	566.69	566.99	567.35		566.41	31.12.	566.42	13.02.2006
	578.97	0.00			567.63	567.47	567.43	567.13	566.73	566.51	566.97	567.71	16.07.	567.96	05.09.2005
	2004														
479	Kematen, Bl 6		334417	D	582.64	582.66	582.73	582.80	583.03	583.32		582.55 Ö	08.01.	582.51	22.01.1990
	586.17	0.90			583.34	583.21	583.20	582.99	582.80	582.70	582.95	583.92	03.07.	584.26	22.05.1999
	1989														
480	Kematen, Bl 8		334383		581.60	581.69	581.75	581.80	581.94	582.18		581.40	08.01.	581.49	27.12.2006
	584.53	1.00			582.19	582.10	582.14	581.95	581.83	581.76	581.91	582.23 Ö	10.09.	583.15	24.08.2005
	1989														
481	Kematen, Bl 10		334573		585.87	585.90	585.97	586.21	586.56	587.02		585.80 Ö	08.01.	585.80	20.03.2006
	591.53	0.90			587.02	586.81	586.78	586.43	586.10	586.00	586.39	587.16	02.07.	588.32	16.07.2001
	1989														
482	Kematen, Bl 12		334466		584.20	584.21	584.33	584.52	584.83	585.22		584.14	05.02.	584.10	12.01.1998
	588.88	1.00			585.20	585.02	584.98	584.70	584.41	584.32	584.66	585.35	02.07.	586.51	16.07.2001
	1989														
483	Kematen, Bl 14		334482		584.06	583.99	584.01	584.22	584.51	584.91		583.83	05.03.	583.76	08.01.1996
	591.43	0.75			585.04	584.81	584.80	584.45	584.18	584.04	584.42	585.13	16.07.	586.09	07.06.1999
	1989														

Monats- und Jahresmittel der Grundwasserstände mit Extremwerten (Hauptwerte)

- Grundwasserstände m ü.A. -

Nr.	Messstelle	EDV-Messstellennummer	beeinflusst	artesisch/gespannt	Messgerät	Mittel in m ü.A. I	II	III	IV	V	VI	Jahr	Niederster und höchster beobachteter Grundwasserstand sowie allenfalls höchster beobachteter Überflutungswasserstand im Berichtsjahr m ü.A.	Datum	vor dem Berichtsjahr m ü.A.	Datum
	Messpunkt m ü.A. / m ü.G.					VII	VIII	IX	X	XI	XII					
	Beobachtungsbeginn / unverändert seit															
484	Kematen, Bl 16 588.05 0.80 1989	334508				582.77 583.68	582.79 583.51	582.86 583.47	583.07 583.22	583.34 582.96	583.70 582.88	583.19	582.72 583.83	01.01. 02.07.	582.65 584.91	01.02.1993 16.07.2001
485	Kematen, Bl 18 589.66 0.90 1989	334599				583.90 584.84	583.96 584.67	584.01 584.67	584.15 584.38	584.43 584.12	584.81 584.04	584.33	583.79 584.90 Ö	15.01. 16.07.	583.86 585.81	20.03.2006 02.07.2001
486	Kematen-Michelfeld, Br 6 585.76 0.10 1984	330340				583.10 583.74	583.16 583.63	583.22 583.71	583.29 583.46	583.50 583.28	583.71 583.20	583.42	582.99 583.86	08.01. 17.09.	583.05 584.62	27.12.2006 20.07.1987
487	Kirchbichl, Bl 2 511.03 0.80 1988	339309				497.35 497.72	497.22 497.74	497.34 498.06	497.37 497.85	497.41 497.68	497.58 497.69	497.59	497.18 498.21	25.02. 17.09.	496.39 498.62	08.05.1989 28.08.2005
488	Kirchbichl, Bl 16 (B80) 486.64 1*) 1*) 1.05 1989 01.01.1999	339697		D		484.27 485.29	484.26 485.24	484.29 485.29	484.28 485.21	484.32 484.83	484.85 484.69	484.74	483.83 Ö 485.72 Ö	01.09. 06.09.	481.82 Ö 485.81	06.03.2006 11.07.2005
			1	2												
489	Kirchbichl-Biw., Bl 4 490.89 1*) 1.10 1988 01.01.1999	334292				484.77 485.74	484.76 485.69	484.81 485.63	484.85 485.55	484.88 485.33	485.39 485.00	485.20	484.72 485.82	26.02. 16.07.	483.16 489.79	06.03.2006 23.08.2005
490	Kirchbichl-Biw., Bl 10 (B00) 489.93 1*) 1.25 1989 01.01.1999	339572		D		485.72 486.44	485.68 486.30	485.77 486.43	485.75 486.23	485.74 486.18	486.09 485.99	486.03	485.61 486.80 Ö	01.02. 08.09.	483.87 Ö 488.59 Ö	11.03.2006 24.08.2005
491	Kolsass, Bl 2 548.18 0.90 1985	330951				542.97 544.03	542.95 543.81	543.04 543.80	543.21 543.45	543.56 543.22	544.02 543.07	543.43	542.88 544.19	08.01. 16.07.	542.51 546.31	08.03.1993 07.08.1985
492	Kolsass, Bl 4 548.92 0.90 1985	330944				542.03 543.15	542.05 542.96	542.14 543.09	542.25 542.69	542.59 542.38	543.04 542.28	542.56	541.98 543.25	08.01. 10.09.	541.95 544.94 K	15.03.1993 20.07.1987
493	Kolsass, Bl 6 548.94 1.03 1991	339382		D		542.89 544.01	542.90 543.81	542.96 543.76	543.15 543.39	543.52 543.12	544.00 543.00	543.38	542.79 544.44 Ö	02.01. 10.07.	542.57 546.05 K	08.03.1993 03.06.1999
494	Kolsass, Bl 10 550.95 1.05 1991	339333		S		542.66 543.83	542.69 543.64	542.77 543.81	542.85 543.38	543.18 543.04	543.67 542.99	543.21	542.62 Ö 544.00	17.01. 10.09.	542.35 Ö 545.15	16.02.1993 05.06.1999
495	Kolsass, Bl 12 547.54 1.00 1992	339416				542.06 543.16	542.03 542.93	542.13 542.92	542.32 542.57	542.66 542.33	543.13 542.17	542.54	541.98 543.30	08.01. 16.07.	541.95 544.57	01.02.1993 16.07.2001
496	Kufstein, Bl 1 (151) 481.53 1*) 1.00 1985	346734		D		476.15 476.54	476.16 476.42	476.26 476.68	476.28 476.45	476.33 476.36	476.48 476.33	476.37	476.12 Ö 476.93	05.01. 26.03.	474.88 478.80	05.02.1990 03.06.1999
497	Kufstein, Bl 4 (14) 487.96 1*) 1.00 1990 01.07.1992	346742		D		475.90 476.25	475.90 476.14	475.98 476.46	476.00 476.26	476.02 476.15	476.16 476.13	476.11	475.87 Ö 476.61 Ö	12.01. 22.09.	475.77 Ö 477.78	12.01.2004 05.06.1999
498	Kufstein, Bl 6 (154) 482.58 1*) 1.00 1984 01.07.1992	346759		D		475.49 475.77	475.50 475.67	475.58 475.93	475.59 475.76	475.62 475.69	475.71 475.68	475.67	475.48 Ö 476.78	08.01. 31.07.	475.39 Ö 477.14	09.03.2005 04.06.1999
499	Kufstein, Bl 8 (156) 480.53 1*) 0.60 1984 01.07.1992	346767		D		475.22 475.45	475.21 475.35	475.30 475.61	475.30 475.47	475.31 475.41	475.38 475.40	475.37	475.17 475.73 Ö	15.03. 20.09.	475.08 Ö 476.65	14.03.2005 04.06.1999
500	Kufstein-Endach, Bl 2 (E60) 484.79 1*) 1.05 1988	339820		D		477.67 478.81	477.67 478.59	477.80 478.86	477.91 478.11	478.29 477.92	478.78 477.81	478.19	477.53 Ö 479.81 Ö	08.01. 07.09.	477.45 Ö 482.17 Ö	21.03.2006 23.08.2005
501	Kufstein-Endach, Bl10(E50) 485.52 1.00 1988	342832		D		477.69 478.81	477.69 478.58	477.83 478.92	477.92 478.07	478.26 477.90	478.75 477.84	478.19	477.58 Ö 479.69 Ö	08.01. 07.09.	477.56 Ö 481.53 Ö	14.03.2005 24.08.2005
502	Kufstein-Endach, Bl12(D60) 485.74 1*) 0.90 1988	342840		D		477.72 477.85	477.75 476.41	477.91 477.60	478.04 476.07	478.41 476.22	478.90 477.89	477.56	475.83 Ö 479.92 Ö	19.11. 11.09.	475.90 Ö 480.46	30.01.2006 24.08.2005
503	Kundl, Bl 2 (KU2) 509.02 1.00 1985	330860				503.11 504.39	503.12 504.26	503.27 504.74	503.27 504.34	503.43 503.98	503.88 503.87	503.81	503.09 Ö 504.95	05.03. 17.09.	502.52 506.13	28.11.1988 05.08.1985
504	Kundl, Bl 8 (K63) 520.65 1.20 1991	339465				502.08 503.21	502.05 503.11	502.09 503.50	502.08 503.06	502.44 502.70	502.88 502.65	502.66	501.93 503.66	10.04. 17.09.	501.25 503.89	07.05.1991 11.07.1995
505	Kundl, Bl 10 (K54) 508.41 1.00 2002	346916				502.38 503.56	502.36 503.43	502.50 503.66	502.61 503.20	502.96 502.87	503.47 502.76	502.98	502.31 503.94	08.01. 10.09.	502.19 504.47	05.01.2004 11.07.2005
506	Langkampfen, Bl 11 (B84) 487.47 1*) 1.35 1989 01.01.1999	339739		D		484.03 484.48	484.05 484.38	484.08 484.92	484.00 484.71	483.94 484.41	484.27 484.27	484.30	483.69 Ö 485.48 Ö	01.09. 07.09.	481.85 Ö 485.63 Ö	11.03.2006 19.06.2001
507	Langkampfen, Bl 13 (B85) 487.30 1*) 1.20 1989 01.01.1999	339754		D		484.23 484.44	484.22 484.36	484.30 484.68	484.18 484.54	484.09 484.43	484.31 484.42	484.35	484.06 Ö 485.11 Ö	01.09. 07.09.	482.35 Ö 485.32 Ö	11.03.2006 19.06.2001
508	Langkampfen, Bl 15 (B86) 486.99 1*) 1.00 1989 31.12.1997	339770		D		484.28 484.52	484.27 484.44	484.37 484.83	484.25 484.64	484.16 484.54	484.37 484.53	484.43	481.94 485.65	21.02. 07.09.	481.94 485.40 Ö	21.02.2006 19.06.2001

1*) durch Kraftwerk beeinflusst

Monats- und Jahresmittel der Grundwasserstände mit Extremwerten (Hauptwerte)

- Grundwasserstände m ü.A. -

Nr.	Messstelle Messpunkt m ü.A. / m ü.G. Beobachtungsbeginn / unverändert seit	EDV-Messstellennummer beeinflusst	artesisch/gespannt	Messgerät	Mittel in m ü.A. I / II / III / IV / V / VI VII / VIII / IX / X / XI / XII	Jahr	Niederster und höchster beobachteter Grundwasserstand sowie allenfalls höchster beobachteter Überflutungswasserstand im Berichtsjahr: m ü.A. / Datum vor dem Berichtsjahr: m ü.A. / Datum
509	Langkampfen, Bl 29 (E70) 484.39 1*) 1.10 1988 01.01.1999	339762	D		477.89 477.90 478.05 478.13 478.49 478.98 479.05 478.81 479.19 478.40 478.22 478.10	478.44	477.77 Ö 08.01. / 479.85 Ö 07.09. 477.70 Ö 02.01.2004 / 481.96 24.08.2005
510	Langkampfen, Bl 31 (E80) 483.57 1*) 1.04 1989 01.01.1999	339788	D		478.23 478.24 478.44 478.69 479.20 479.39 479.07 479.71 478.86 478.68 478.60	478.82	478.15 Ö 08.01. / 481.74 07.07. 478.00 Ö 02.01.2004 / 481.52 Ö 23.05.1999
511	Langkampfen, Blt 1 485.05 1*) 1.00 1991 01.01.1999	339390			480.17 480.18 480.36 480.26 480.36 480.61 480.71 480.48 481.12 480.65 480.69 480.52	480.51	480.11 08.01. / 481.40 17.09. 479.33 06.03.2006 / 482.52 24.05.1999
512	Liesfeld, Bl 2 504.53 1.05 1987	330761	D		501.28 501.25 501.40 501.29 501.52 501.88 502.11 502.01 502.34 501.89 501.72 501.64	501.70	501.12 07.01. / 502.63 11.09. 500.67 12.02.1990 / 502.98 04.06.1999
513	Liesfeld, Bl 4 (K70) 504.13 0.90 1989	334656			501.23 501.20 501.35 501.35 501.65 502.02 502.19 502.02 502.15 501.83 501.63 501.47	501.68	501.15 08.01. / 502.47 10.09. 500.74 05.02.1990 / 503.21 11.06.2001
514	Liesfeld, Bl 8 (K78) 503.68 0.90 1989	334540	D		500.11 500.12 500.27 500.18 500.47 500.65 500.77 500.70 500.92 500.49 500.45 500.34	500.46	500.02 Ö 08.01. / 501.74 Ö 06.09. 499.43 05.02.1990 / 502.02 Ö 24.08.2005
515	Liesfeld, Bl 12 (K76) 502.81 0.90 1989	334581 1			500.42 500.39 500.52 500.35 500.52 500.72 500.91 500.85 501.03 500.58 500.81 500.57	500.64	500.31 Ö 31.12. / 501.26 10.09. 499.29 B 12.02.1990 / 501.52 24.08.2005
516	Liesfeld, Bl 14 (K65) 519.66 0.90 1991	334680			501.93 501.87 501.93 501.89 502.20 502.61 502.94 502.84 503.24 502.81 502.49 502.27	502.42	501.82 16.04. / 503.42 17.09. 501.24 07.05.1991 / 504.15 07.06.1999
517	Liesfeld, Blt 18 504.54 1.00 1990	334946			499.57 499.54 499.70 499.59 499.67 499.88 500.04 499.98 500.16 499.80 499.87 499.75	499.80	499.51 26.02. / 500.42 10.09. 498.89 21.02.1994 / 500.82 24.08.2005
518	Münster, Bl 1 520.26 1.15 1982	330431	D		516.20 516.25 516.46 516.53 516.88 517.41 517.53 517.33 517.53 516.92 516.62 516.51	516.85	516.06 Ö 09.01. / 518.49 11.06. 516.03 Ö 18.03.1996 / 519.08 Ö 23.08.2005
519	Münster, Bl 3 519.63 0.90 1982	330456			516.49 516.51 516.76 516.79 517.06 517.58 517.85 517.60 518.03 517.28 517.03 516.93	517.16	516.41 15.01. / 518.33 10.09. 516.22 25.03.1996 / 518.73 F 07.08.1985
520	Münster, Bl 5 522.71 1.05 1990	334896			518.20 518.19 518.25 518.34 518.74 519.25 519.36 518.98 519.14 518.64 518.40 518.25	518.65	518.06 24.12. / 519.81 09.07. 517.92 18.03.1996 / 520.86 31.05.1999
521	Münster, Bl 6 519.73 0.90 1982	330357			515.27 515.33 515.48 515.65 516.06 516.58 516.60 516.43 516.45 515.88 515.58 515.45	515.90	515.09 02.01. / 516.92 Ö 30.08. 515.02 25.02.1985 / 518.79 03.06.1999
522	Münster, Bl 9 519.19 1.00 1993	339978			515.85 515.86 516.16 516.20 516.45 517.03 517.26 516.99 517.43 516.59 516.35 516.27	516.54	515.78 15.01. / 517.76 10.09. 515.53 25.03.1996 / 518.11 25.08.2005
523	Münster, Bl 10 519.70 0.80 1982	330373			515.68 515.71 515.90 515.95 516.31 516.84 516.90 516.72 516.89 516.29 516.10 515.90	516.27	515.56 08.01. / 517.32 12.07. 515.35 04.01.1993 / 518.32 K 07.08.1985
524	Münster, Bl 11(E-KB 15/95) 520.54 0.90 2006	354167			516.96 516.73 516.80 515.96 516.37 516.90 516.19 515.87		515.54 03.01. / 517.18 09.07. 515.45 03.01.2006 / 517.58 19.06.2006
525	Münster, Lp 1 517.45 -0.70 1993	339531			516.85 516.81 516.91 516.89 516.96 517.01 517.12 516.98 516.97 517.04 517.04	516.97	516.78 19.02. / 517.35 24.09. 516.67 18.03.1996 / 518.15 F 30.06.1997
526	Niederndorf, Bl 4 (R95) 470.73 1*) 1.00 1982	342576	D		464.91 464.91 465.01 465.02 465.27 465.60 465.69 465.44 465.93 465.20 465.13 465.07	465.27	464.85 Ö 09.01. / 467.15 Ö 07.09. 464.33 28.09.1989 / 469.11 07.08.1985
527	Pill, Bl 2 543.92 0.90 1988	334391	D		538.27 538.27 538.37 538.50 538.88 539.36 539.45 539.18 539.27 538.79 538.52 538.39	538.77	538.14 Ö 08.01. / 539.82 Ö 11.07. 538.14 Ö 30.12.2006 / 541.74 03.06.1999
528	Pradl, Bl 4 (R5) 574.76 0.10 1982	334276			565.65 565.68 565.77 565.88 566.18 566.55 566.75 566.54 566.48 566.15 565.75 565.48	566.07	565.26 31.12. / 566.83 16.07. 565.39 05.01.2004 / 567.93 Ö 07.06.1999
529	Pradl, Bl 12 582.66 1.00 1991	339275			565.53 565.55 565.63 565.73 566.03 566.45 566.67 566.50 566.46 566.13 565.75 565.53	566.00	565.43 31.12. / 566.75 16.07. 565.41 Ö 05.01.2004 / 567.90 21.06.1999
530	Pradl, Bl 28 580.15 0.60 1997	346262	D		564.74 564.85 564.95 565.25 565.67 565.91 565.35 564.99 564.79		564.66 08.01. / 566.88 03.07. 564.67 05.01.2004 / 567.09 21.06.1999
531	Pradl, Bl 36 585.58 0.85 1997	346312			564.89 564.91 565.00 565.09 565.40 565.82 566.08 565.92 565.89 565.56 565.17 564.97	565.40	564.84 31.12. / 566.16 23.07. 564.82 Ö 05.01.2004 / 567.29 21.06.1999
532	Pradl, Blt 22 570.14 0.90 1993	339960			564.04 564.07 564.16 564.28 564.60 565.03 565.22 565.02 564.97 564.66 564.27 564.08	564.54	563.98 31.12. / 565.29 16.07. 563.91 09.01.1995 / 566.34 Ö 04.06.1999
533	Radfeld, Bl 2 513.61 1.10 1987	330753			508.39 508.43 508.62 508.57 508.80 509.19 509.32 509.15 509.48 508.93 508.79 508.63	508.86	508.29 07.01. / 509.83 09.09. 508.32 Ö 18.03.1996 / 510.19 25.05.1999

1*) durch Kraftwerk beeinflusst

Monats- und Jahresmittel der Grundwasserstände mit Extremwerten (Hauptwerte)

- Grundwasserstände m ü.A. -

Nr.	Messstelle	EDV-Messstellennummer	beeinflusst	artesisch/gespannt	Messgerät	Mittel in m ü.A. I	II	III	IV	V	VI	Jahr	Niederster und höchster beobachteter Grundwasserstand sowie allenfalls höchster beobachteter Überflutungswasserstand im Berichtsjahr m ü.A.	Datum	vor dem Berichtsjahr m ü.A.	Datum
	Messpunkt m ü.A. / m ü.G.					VII	VIII	IX	X	XI	XII					
	Beobachtungsbeginn / unverändert seit															
534	Radfeld, Bl 10 (K28) 523.32 1.10 1990	334904				506.48 507.45	506.52 507.24	506.66 507.65	506.55 507.17	506.80 506.93	507.21 506.73	506.95	506.40 507.81	07.01. 09.09.	506.17 507.86	05.01.2004 29.08.2005
535	Radfeld, Bl 20 (S2/13) 509.42 0.80 1985	346882				504.64 505.86	504.62 505.52	504.76 505.75	504.79 505.25	505.23 504.94	505.74 504.83	505.16	504.55 506.23	19.02. 02.07.	503.95 508.18	08.04.1996 07.08.1985
536	Radfeld, Bl 26 (OEBB3) 509.21 0.90 1985	342188 1		D		504.81 505.71	504.66 505.33	504.70 505.83	505.19	505.00	505.43		504.11 506.31	07.01. 13.09.	504.08 Ö 507.69	05.01.2004 08.08.1985
537	Radfeld, Bl 28 [K06] 513.84 0.84 1990	342782				509.39 510.44	509.40 510.27	509.61 510.53	509.65 509.93	509.95 509.72	510.39 509.57	509.91	509.26 510.91	07.01. 09.09.	509.26 511.42	18.03.1996 18.06.1991
538	Radfeld, Bl 30 [K21] 511.51 1.00 1990	342790				507.75 508.62	507.77 508.49	507.94 508.73	507.91 508.25	508.16 508.09	508.55 507.94	508.19	507.65 509.03	07.01. 09.09.	507.62 509.39	18.03.1996 18.06.1991
539	Radfeld, Br 2 512.88 0.20 1986	330704				509.35 510.37	509.35 510.15	509.57 510.41	509.64 509.86	509.93 509.65	510.35 509.52	509.85	509.22 510.78	07.01. 09.09.	509.22 511.90	18.03.1996 20.07.1987
540	Radfeld, Br 4 511.19 0.00 1986	330712				508.46 509.22	508.47 509.10	508.63 509.29	508.65 508.90	508.88 508.76	509.18 508.64	508.85	508.36 509.56	07.01. 09.09.	508.32 510.14	18.03.1996 20.07.1987
541	Rattenberg, Bl 2 513.02 0.00 1992	334797				509.97 511.16	510.00 510.99	510.20 511.09	510.29 510.55	510.69 510.26	511.17 510.14	510.54	509.84 511.39	08.01. 10.09.	509.79 512.87	16.01.2006 23.08.2005
542	Rum, Bl 1 566.08 0.90 1990	334185		D		561.18 562.34	561.20 562.13	561.28 562.07	561.43 561.70	561.79 561.41	562.26 561.28	561.68	561.06 Ö 563.23	08.01. 03.07.	560.95 563.85	09.01.1995 04.06.1999
543	Rum, Bl 5 (Thaur, Bl 5) 567.12 0.85 1990	339259				560.10 561.36	560.12 561.08	560.20 561.08	560.29 560.68	560.65 560.38	561.17 560.23	560.61	560.03 561.50	08.01. 11.07.	560.07 562.76	31.12.2006 06.06.1999
544	Rum, Bl 7 567.29 0.90 2006	342857		D		561.18 562.34	561.20 562.13	561.28 562.11	561.39 561.73	561.74 561.43	562.22 561.30	561.67	561.08 Ö 562.69	08.01. 04.07.	561.11 Ö 562.89 Ö	29.12.2006 29.06.2006
545	Rum, Blt 3 565.72 0.90 1991	339374		D		560.47 561.62	560.49 561.41	560.57 561.38	560.69 560.99	561.04 560.70	561.52 560.58	560.96	560.36 561.93	08.01. 04.07.	560.26 563.15	16.01.1995 04.06.1999
546	Schwaz, Bl 2 539.70 2.01 1982	330332		D		534.29 535.44	534.30 535.22	534.39 535.18	534.57 534.78	534.93 534.51	535.41 534.39	534.79	534.05 536.54	17.02. 10.07.	534.03 Ö 537.55	02.02.2006 20.07.1987
547	Schwaz, Bl 4 534.73 0.80 1990	334326				530.10 531.34	530.12 531.19	530.18 531.27	530.32 530.84	530.74 530.56	531.19 530.41	530.69	529.99 531.47 Ö	08.01. 10.09.	530.03 533.03 I	31.12.2006 18.06.1991
548	Schwaz, Bl 6 554.40 0.50 1990	334342				530.68 532.07	530.71 531.88	530.80 532.06	530.95 531.52	531.39 531.21	531.87 531.07	531.35	530.57 532.32	08.01. 10.09.	530.59 533.65	10.03.1997 31.05.1999
549	Schwaz, Bl 8 534.38 0.80 1990	334490				529.99 531.28	530.00 531.10	530.09 531.29	530.20 530.79	530.61 530.52	531.09 530.36	530.61	529.89 531.51	08.01. 10.09.	529.93 532.78	31.12.2006 31.05.1999
550	Schwaz, Bl 10 536.60 0.70 1991	339325				530.82 532.14	530.83 531.98	530.89 531.96	531.08 531.54	531.53 531.24	532.01 531.09	531.43	530.71 532.28	08.01. 16.07.	530.76 533.90 I	31.12.2006 18.06.1991
551	Stans, Bl 1 532.56 0.90 1985	370296				528.97 529.67	528.95 529.59	529.00 529.63	529.06 529.35	529.30 529.23	529.55 529.14	529.29	528.93 Ö 529.83	26.02. 09.07.	528.94 530.48	02.03.1998 20.07.1987
552	Stans, Bl 3 533.53 0.90 1985	330571				528.70 529.09	528.69 529.03	528.73 529.07	528.75 528.91	528.92 528.86	529.03 528.80	528.88	528.67 529.21	19.02. 11.09.	528.54 529.78 K	01.04.1985 07.08.1985
553	Stans, Bl 5 532.44 0.85 1985	330597		D		527.81 528.73	527.82 528.54	527.90 528.49	528.02 528.18	528.33 528.05	528.70 527.97	528.21	527.70 Ö 529.68	03.01. 31.05.	527.70 Ö 530.35	02.03.1998 07.08.1985
554	Stans, Bl 7 530.33 0.90 1985	330605		D		526.91 527.95	526.95 527.77	527.08 527.92	527.10 527.49	527.38 527.39	527.79 527.27	527.42	526.82 Ö 528.42 Ö	04.01. 06.09.	526.81 528.96	02.03.1998 07.08.1985
555	Strass, Bl 10 524.70 1.00 1995	346163		D		518.38 519.52	518.40 519.30	518.50 519.35	518.61 518.87	518.98 518.62	519.49 518.50	518.88	518.16 Ö 520.80	08.01. 31.05.	518.14 521.50	18.03.1996 24.08.2005
556	Strass, Blt 8 523.66 0.90 1995	346148				519.78 520.86	519.77 520.65	519.91 520.74	519.97 520.29	520.31 520.08	520.78 519.96	520.26	519.69 521.08	08.01. 04.07.	519.64 522.31	18.03.1996 24.08.2005
557	Strass, Lp 2 521.03 0.60 1995	346072				518.15 518.20	518.14 518.18	518.16 518.26	518.14 518.19	518.15 518.23	518.17 518.18	518.18	518.13 518.51	16.04. 06.09.	518.12 Ö 520.58	23.01.2006 24.08.2005
558	Strass-Rotholz, Bl 2 525.59 0.90 1990	334425				520.98 522.08	520.97 521.89	521.08 521.91	521.22 521.51	521.58 521.22	522.05 521.13	521.47	520.88 522.23	08.01. 16.07.	520.10 523.80	02.02.2004 18.06.1991

Monats- und Jahresmittel der Grundwasserstände mit Extremwerten (Hauptwerte)

- Grundwasserstände m ü.A. -

Nr.	Messstelle		EDV-Messstellennummer		Mittel in m ü.A.							Niederster und höchster beobachteter Grundwasserstand sowie allenfalls höchster beobachteter Überflutungswasserstand			
	Messpunkt m ü.A.	m ü.G.	beeinflusst	artesisch/gespannt Messgerät	I	II	III	IV	V	VI	Jahr	im Berichtsjahr		vor dem Berichtsjahr	
	Beobachtungsbeginn	unverändert seit			VII	VIII	IX	X	XI	XII		m ü.A.	Datum	m ü.A.	Datum
559	Strass-Rotholz, Bl 4		334441		521.05	521.04	521.17	521.26	521.61	522.10		520.95	08.01.	520.78	01.01.1990
	524.86	0.90			522.11	521.86	521.99	521.56	521.34	521.20	521.53	522.25	16.07.	523.34	18.06.1991
	1990														
560	Strass-Rotholz, Bl 6		334615		521.45	521.44	521.55	521.69	522.04	522.49		521.34	08.01.	521.12	18.03.1996
	527.51	1.40			522.50	522.31	522.30	521.92	521.67	521.55	521.91	522.67	16.07.	524.43	18.06.1991
	1990														
561	Terfens, Bl 1		334052		542.09	542.00	542.05	542.36	542.71	543.16		541.95	08.01.	541.92	13.02.2006
	546.82	0.90			543.22	542.94	542.86	542.45	542.20	542.09	542.51	543.69	09.07.	545.92 I Ö	06.08.1985
	1985														
562	Terfens, Bl 3		334060		542.09	542.03	542.09	542.29	542.56	543.09		541.98	19.02.	541.17 Ö	04.02.2002
	545.16	0.00			543.15	542.93	543.00	542.55	542.25	542.18	542.52	543.44	09.07.	545.16	23.08.2005
	1985														
563	Terfens, Bl 5		330472	D	540.27	540.28	540.36	540.53	540.94	541.47		540.12 Ö	08.01.	540.12 Ö	30.12.2006
	545.07	2.80			541.53	541.30	541.24	540.80	540.51	540.38	540.80	544.27	23.08.	544.27	06.08.1985
	1985														
564	Thaur, Bl 3		330381		559.49	559.58	559.65	559.74	560.07	560.58		559.41	16.01.	559.53	31.12.2006
	564.45	0.90			560.76	560.50	560.49	560.10	559.81	559.70	560.04	560.91	11.07.	562.31	20.07.1987
	1984														
565	Völs, Bl 2		334227		580.70	580.68	580.78	580.97	581.27	581.61		580.60	05.02.	580.55	20.03.2006
	585.35	0.90			581.62	581.41	581.41	581.13	580.85	580.77	581.10	581.76	02.07.	582.95	20.07.1987
	1987														
566	Völs, Bl 4		334524		580.90	580.96	581.06	581.16	581.38	581.68		580.81	08.01.	580.83	10.04.2006
	583.34	0.90			581.70	581.54	581.60	581.35	581.11	581.05	581.29	581.76	16.07.	582.38	24.08.2005
	1987														
567	Völs, Bl 6		334557		578.96	578.99	579.10	579.24	579.50	579.92		578.82	08.01.	578.71	21.04.1992
	583.15	0.90			579.96	579.77	579.81	579.46	579.19	579.12	579.42	580.05	16.07.	581.07	24.08.2005
	1989														
568	Volders, Bl 2		330274	D	546.97	546.99	547.07	547.13	547.42	547.91		546.91 Ö	16.01.	546.92 Ö	23.01.2006
	552.05	1.12			548.02	547.84	547.92	547.59	547.28	547.15	547.44	549.20	03.07.	549.93	20.07.1987
	1982														
569	Volders, Bl 4		330290		547.54	547.53	547.54	547.62	547.87	548.35		547.52	31.12.	547.43	12.01.2004
	552.31	0.85			548.47	548.28	548.32	547.98	547.73	547.58	547.90	548.56	16.07.	550.55	20.07.1987
	1982														
570	Volders, Bl 6		330316		548.31	548.33	548.33	548.41	548.73	549.19		548.26	10.04.	548.25	12.01.2004
	552.99	0.85			549.31	549.12	549.15	548.81	548.60	548.42	548.73	549.41	16.07.	551.17	20.07.1987
	1982		1												
571	Voldöpp, Bl 1		330738		509.13	509.13	509.33	509.38	509.71	510.18		509.02	02.01.	509.02 Ö	11.03.1996
	512.25	0.90			510.18	510.04	510.09	509.65	509.49	509.32	509.64	510.43	10.09.	511.35 FÖ	16.06.1987
	1982														
572	Voldöpp, Bl 3		330613		513.76	513.76	514.06	514.19	514.50	515.01		513.59	08.01.	513.56 Ö	05.02.1990
	521.94	0.90			515.23	514.92	515.24	514.46	514.19	514.08	514.45	515.61	12.07.	517.19	20.07.1987
	1985														
573	Voldöpp-Hagau, Bl 5		346106	D	512.47	512.52	512.89	512.99	513.31	513.85		512.18 Ö	08.01.	512.22 Ö	17.01.2006
	519.02	0.90			514.04	513.70	514.09	513.26	512.99	512.85	513.25	514.89	31.05.	515.84	03.06.1999
	1995														
574	Voldöpp-Hagau, Bl 7		346122	D	512.81	512.84	513.24	513.28	513.53	514.15		512.56	03.01.	512.57 Ö	10.01.2005
	518.51	1.00			514.46	514.02	514.67	513.58	513.32	513.26	513.60	515.08 Ö	14.09.	516.20	03.06.1999
	1995														
575	Vomp, Bl 3		334409		535.87	535.89	535.99	536.03	536.35	536.81		535.80	08.01.	535.75	05.01.2004
	541.67	0.95			536.98	536.74	536.94	536.44	536.19	536.09	536.36	537.15	10.09.	538.79	07.06.1999
	1989														
576	Vomp, Bl 5		334870	D	537.07	537.08	537.17	537.27	537.60	538.06		536.97 Ö	09.01.	536.91	15.04.1996
	542.30	1.15			538.20	537.92	538.08	537.58	537.33	537.22	537.55	539.20	02.07.	540.53	04.06.1999
	1990														
577	Vomp, Bl 7		346064		535.81	535.77	535.85	536.08	536.39	536.78		535.71 Ö	01.01.	535.65	04.03.1996
	539.99	1.00			536.78	536.56	536.50	536.19	535.94	535.86	536.21	536.94	11.06.	538.21	16.07.2001
	1995														
578	Vomp, Bl 9		346080		536.74	536.75	536.83	536.94	537.25	537.68		536.67	08.01.	536.64	22.12.2003
	545.59	0.90			537.72	537.51	537.59	537.19	536.97	536.86	537.17	537.87	16.07.	539.32	31.05.1999
	1995														
579	Vomp, Blt 1		334458		535.56	535.61	535.67	535.78	536.10	536.54		535.43	15.01.	535.41	05.01.2004
	541.31	0.80			536.66	536.44	536.54	536.10	535.87	535.75	536.05	536.78	16.07.	538.25 K	02.06.1999
	1989														
580	Wattens, Bl 10		342766	D	548.04	548.06	548.11	548.18	548.48	548.94		547.96 Ö	10.01.	547.98 Ö	31.12.2005
	551.89	0.90			549.05	548.90	548.93	548.62	548.33	548.21	548.49	549.26	31.05.	549.87 Ö	24.08.2005
	2005		2												
581	Wattens, Bl 8		339358		544.77	544.84	544.93	544.99	545.28	545.75		544.72 Ö	22.01.	544.38	15.02.1993
	558.85	0.90			545.93	545.84	545.99	545.66	545.27	545.16	545.37	546.08	10.09.	547.53	07.06.1999
	1991														
582	Wattens, Blt 6		334912	D	544.22	544.30	544.26	544.59	544.83	545.29		544.10	19.03.	543.41	01.02.1993
	548.86	1.10			545.42	545.24	545.41	544.99	544.69	544.58	544.82	545.63 Ö	09.09.	546.62	05.06.1999
	1990														
583	Weer, Bl 2		330480		540.16	540.24	540.35	540.44	540.91	541.19		540.08	15.01.	539.97	10.01.2000
	544.58	0.90			541.24	541.05	541.10	540.78	540.48	540.34	540.69	541.34	16.07.	543.04 K	07.08.1985
	1985														

Monats- und Jahresmittel der Grundwasserstände mit Extremwerten (Hauptwerte)

- Grundwasserstände m ü.A. -

Nr.	Messstelle	EDV-Messstellennummer	beeinflusst	artesisch/gespannt	Messgerät	Mittel in m ü.A. I	II	III	IV	V	VI	Jahr	Niederster und höchster beobachteter Grundwasserstand sowie allenfalls höchster beobachteter Überflutungswasserstand im Berichtsjahr m ü.A.	Datum	vor dem Berichtsjahr m ü.A.	Datum
	Messpunkt m ü.A. / m ü.G.					VII	VIII	IX	X	XI	XII					
	Beobachtungsbeginn / unverändert seit															
584	Weer, Bl 4 544.41 0.95 1985	330498			D	540.64 541.48	540.75 541.34	540.76 541.42	540.83 541.15	541.09 540.94	541.40 540.85	541.05	540.56 Ö 541.92	04.01. 03.07.	540.53 542.19	20.01.1986 04.06.1999
585	Weer, Bl 6 548.58 0.80 1985	330506				540.71 541.66	540.74 541.47	540.79 541.62	540.82 541.36	541.20 541.04	541.54 540.97	541.16	540.67 541.73	15.01. 16.07.	540.57 542.39	18.02.2002 07.06.1999
586	Weer, Bl 8 543.00 0.90 1985	334078				538.85 540.10	538.94 539.82	539.00 539.85	539.15 539.46	539.57 539.09	539.98 538.98	539.40	538.73 540.24	15.01. 16.07.	538.64 542.10	04.02.2002 19.07.1987
587	Weer, Bl 10 544.00 1.00 1988	334318				539.68 540.76	539.75 540.56	539.89 540.67	539.97 540.44	540.31 540.05	540.64 539.89	540.22	539.60 540.88	15.01. 16.07.	539.60 Ö 541.58	04.02.2002 16.07.1995
588	Weer, Lp 2 544.25 0.80 1988	334532				TR 541.09	TR 541.04	TR 541.06	TR 540.95	540.95 540.85	541.04 540.86		TR 541.11 Ö	09.04. 10.09.	540.65 I Ö 541.46	04.12.1989 08.05.1988
589	Weer, Lp 4 543.00 0.30 1992	339481				TR 540.75	TR 540.68	540.71	TR 540.60	540.56 540.50	540.68 540.43		TR 540.78 Ö	09.04. 16.07.	540.26 Ö 541.10	09.11.1992 22.08.2005
590	Wilten, Bl 16 576.25 0.88 1992	339440			D	570.32 571.32	570.34 571.19	570.45 571.18	570.47 570.88	570.71 570.62	571.10 570.46	570.75	570.27 Ö 572.56	09.01. 02.07.	570.26 572.76	30.01.1995 04.06.1999
591	Wilten, Bl 24 (W9a) 580.47 0.00 1994	339556				568.33 569.37	568.35 569.27	568.46 569.29	568.46 568.98	568.68 568.66	569.08 568.45	568.78	568.30 569.47	15.01. 17.09.	568.36 570.80	31.12.2006 16.07.1995
592	Wilten, Bl 40 581.40 0.00 2000	346486			D	567.25 568.33	567.27 568.19	567.36 568.17	567.41 567.88	567.66 567.53	568.05 567.32	567.70	567.21 569.56	31.12. 03.07.	567.23 569.60 Ö	03.01.2004 09.07.2001
593	Wörgl-Kufstein, Bl 12 505.55 1.00 1991	334771				498.68 499.12	498.57 499.15	498.67 499.47	498.68 499.19	498.77 498.90	498.91 498.91	498.92	498.53 499.67	26.02. 10.09.	498.06 Ö 500.17	05.01.2004 29.08.2005
594	Wörgl-Rattenberg, Bl 2 501.48 1.00 1985	330621			D	498.65 499.20	498.64 499.12	498.73	498.71 498.93	498.91 498.90	499.15 498.73	498.89	498.23 500.48	04.03. 23.08.	497.14 501.14 501.14 F	24.02.1993 23.08.2005 23.08.2005
595	Wörgl-Rattenberg, Bl 6 (S 3) 501.27 0.50 1987	330977				498.70 498.99	498.69 498.94	498.76 499.06	498.68 498.91	498.77 498.98	498.89 498.89	498.86	498.67 Ö 499.22	16.04. 12.11.	497.52 B 499.38	05.02.1990 29.08.2005
596	Wörgl-Rattenberg, Bl 10 (K87) 501.34 0.78 1991	339317				498.69 499.36	498.69 499.25	498.83 499.36	498.84 499.03	498.96 498.92	499.31 498.83	499.01	498.59 499.64	01.01. 10.09.	497.35 B 500.56	10.03.1993 23.08.2005
597	Wörgl-Rattenberg, Bl 14 (K85) 502.03 0.30 1991	339291			D	498.97	498.96	499.08	498.95 499.26	499.01 499.21	499.18 499.17		497.41 499.50	04.03. 01.09.	497.36 Ö 500.61 Ö	23.02.2002 24.08.2005
	Großachengebiet															
598	Kirchdorf-Erpfendorf, Bl 4 634.39 0.90 1987	330779			D	627.57 628.24	627.52 627.66	628.14 629.59	627.96 628.23	627.84 628.42	627.93 628.51	628.14	626.86 631.13	01.02. 12.09.	626.84 Ö 632.24	14.02.2006 03.08.1991
599	Kirchdorf-Furth, Bl 2 645.07 1.10 1986	330654			D	643.16 643.19	643.18 643.09	643.23 643.46	643.12 643.20	643.13 643.26	643.10 643.17	643.19	642.88 644.09 Ö	01.03. 07.09.	642.53 644.07 Ö 644.18 F	29.12.1986 11.07.2005 12.08.2002
600	Kirchdorf-Litzlfelden, Bl 1 646.49 0.90 1986	330647			D	644.24 644.26	644.25 644.19	644.29 644.46	644.21 644.26	644.21 644.29	644.19 644.23	644.26	644.09 644.96 Ö	26.06. 06.09.	643.67 645.10	29.12.1986 26.06.1995
601	Kirchdorf-Litzlfelden, Lp 1 646.56 0.90 1990	334748				644.12 644.19	644.13 644.11	644.16 644.19	644.10 644.14	644.13 644.23	644.11 644.15	644.14	644.08 Ö 644.37	02.07. 09.07.	643.81 K 645.86	17.10.1990 13.08.2002
602	Kitzbühel-L., Br Langau 772.97 -1.10 2002	342097			D	771.94 772.20	771.91 772.06	772.15 772.41	772.00 772.03	772.03 772.10	772.04 772.05	772.08	771.66 772.83 Ö	01.01. 11.09.	771.42 Ö 772.80	03.09.2003 12.08.2002
603	Kitzbühel-Land, Bl 1 782.43 0.95 1985	346304			D	773.86 774.08	773.82 774.01	774.05 774.49	774.04 774.13	773.89 773.97	773.92 774.06	774.03	773.66 774.91	02.02. 04.04.	773.58 775.55	18.11.1991 18.04.1988
604	Kössen, Bl 2 590.38 0.80 1986	330662			D	586.75 587.06	586.73 586.81	586.94 587.47	586.81 586.81	586.87 587.01	586.96 586.92	586.93	586.45 588.63	01.02. 13.08.	586.31 588.98 Ö	29.08.2003 12.08.2002
605	Kössen, Bl 4 592.12 0.90 1987	330787				589.02 589.35	589.00 589.11	589.29 589.75	589.14 589.13	589.14 589.32	589.29 589.24	589.23	588.90 590.33	12.02. 10.09.	588.12 Ö 590.67	01.09.2003 26.06.1995
606	Kössen, Bl 6 593.36 0.90 1993	339622				587.57 587.99	587.56 587.64	587.81 588.43	587.65 587.78	587.68 587.85	587.82 587.81	587.80	587.41 588.77	08.01. 10.09.	587.01 589.13	08.09.2003 25.03.2002
607	Kössen, Blt 8 587.58 1.00 1996	346197				584.30 584.39	584.29 584.32	584.36 584.53	584.31 584.33	584.31 584.44	584.35 584.36	584.36	584.23 Ö 584.75	12.02. 10.09.	584.16 585.35	23.10.2006 13.08.2002

Monats- und Jahresmittel der Grundwasserstände mit Extremwerten (Hauptwerte)

- Grundwasserstände m ü.A. -

Nr.	Messstelle		EDV-Messstellennummer		Mittel in m ü.A.							Niederster und höchster beobachteter Grundwasserstand sowie allenfalls höchster beobachteter Überflutungswasserstand			
	Messpunkt m ü.A.	m ü.G.	beeinflusst	artesisch/gespannt Messgerät	I	II	III	IV	V	VI	Jahr	im Berichtsjahr		vor dem Berichtsjahr	
	Beobachtungsbeginn	unverändert seit			VII	VIII	IX	X	XI	XII		m ü.A.	Datum	m ü.A.	Datum
608	Oberndorf, Bl 1		353888		676.54	676.46	676.68	676.44	676.54	676.55		676.40	30.04.		
	688.65	0.80			676.50	676.70	677.30	676.45	676.56		676.61	678.75	10.09.		
	2006														
609	Oberndorf, Br Nord		342113	D	660.74	660.40	660.56	660.89	660.61	660.25		660.03	09.07.	658.58	11.03.2004
	665.10	-16.44			660.20	660.22	661.77	662.63	661.90	661.66	660.99	662.77 Ö	10.10.	662.97	17.10.2002
	2002														
610	Oberndorf, Br Süd		370411	D	666.53	666.12	666.38	667.64	666.91	665.99		665.64 Ö	10.07.	664.02 Ö	05.02.2004
	672.12	-21.88			665.93	665.95	668.65	670.30	668.25	667.98	667.22	670.99 Ö	02.10.	672.04	17.09.2002
	2002														
611	St.Johann i.T., Bl 1		330266		655.89	655.76	656.03	655.99	655.67	655.52		655.36	27.08.	652.29 K	17.02.1987
	667.54	1.00			655.63	655.50	656.88	657.24	656.71	656.58	656.12	657.73	24.09.	660.66	20.04.1992
	1984														
612	St.Johann i.T., Bl 19		353904	D	653.47	653.45	653.73	653.58	653.31	653.22		653.03 Ö	29.08.		
	658.35	1.05			653.34	653.19	654.48	654.49	654.13	654.11	653.71	655.05 Ö	24.09.		
	2006														
613	St.Johann i.T., Bl 32		353896	D		656.85	657.18	657.28	656.98	656.76		656.60 Ö	09.07.		
	672.73	1.00			656.80	656.77	658.25	658.68	658.07	657.95	657.42	659.05 Ö	28.09.		
	2006														
614	St.Johann i.T., Bl 34		353912		652.91	652.91	653.23	653.03	652.74	652.67		652.50	27.08.		
	659.65	0.90			652.89	652.65	653.95	653.80	653.49	653.50	653.15	654.67	17.09.		
	2006														
615	St.Johann i.T., Blt 2		346213		649.85	649.95	650.13	649.92	649.72	649.68		649.53	27.08.	648.70	01.02.2001
	653.68	1.00			649.91	649.66	650.63	650.29	650.24	650.19	650.02	650.92	17.09.	651.66	03.04.2000
	1996														
616	St.Johann i.T.-Bärnst., Br 1		330589	D	650.99	651.00	651.24	651.07	650.87	650.81		650.35	06.02.	648.82	09.02.1987
	655.19	0.35			650.95	650.77		651.57	651.41	651.40	651.11	652.49	27.04.	652.89	05.08.1991
	1985														
617	Walchsee, Bl 1		346288		654.94	654.91	654.95	654.93	654.93	655.01		654.90	07.05.	654.20 Ö	15.04.1996
	659.92	0.75				655.08	655.55	655.43	655.11	655.06	655.08	655.72	17.09.	657.35	29.03.2005
	1996														
	Tiefengrundwässer der inneralpinen Täler														
618	Wörgl-Rattenberg, Tbl 18		342329	D	499.68	499.60	499.75	499.69	499.79	500.00		499.22	18.02.	499.20	02.01.2004
	501.46	1.50	1		500.21	500.18	500.53	500.22	500.11	500.04	499.99	500.75 Ö	11.09.	501.94 Ö	23.08.2005
	2003														
	SALZACHGEBIET														
	Oberpinzgau														
619	Mittersill, Bl 3		347872	D	784.80	784.76	784.74	784.81	784.89	784.87		784.68 Ö	18.06.	784.69 Ö	16.12.2006
	786.56	0.85			785.05	784.98	785.07	784.93	784.90	784.87	784.89	785.43	10.07.	785.34 Ö	03.08.2006
	2006														
620	Mittersill, Bl 5		347856	D	785.61	785.59	785.59	785.56	785.62	785.65		785.51	11.01.	785.58 Ö	31.12.2006
	787.59	0.99			785.73	785.70	785.80	785.70	785.73	785.70	785.67	786.08 Ö	09.07.	786.05	03.08.2006
	2006														
621	Mittersill, Bl 7		347831	D	785.77		785.81	785.73	785.70	785.86		785.54	02.08.	785.75	28.12.2006
	787.03	1.07			785.70	785.70	785.72	785.75	785.78	785.82	785.76	786.07 Ö	10.07.	786.06	09.08.2006
	2006														
622	Mittersill, Bl 9		347955	D	782.08	782.03	782.14	782.23	782.47	782.68		781.94	10.01.	782.02 Ö	30.12.2006
	789.67	0.83			782.94	782.72	782.99	782.55	782.32	782.21	782.45	783.22	11.09.	783.29 Ö	08.08.2006
	2006														
623	Niedernsill, Bl 1		347948	D	762.86	762.77	762.77	763.01	763.38	763.66		762.69 Ö	27.10.	762.85 Ö	31.12.2006
	772.50	1.01			764.66	763.25	765.47	762.98	763.07	763.08	763.41	767.34	12.07.	763.31 Ö	17.11.2006
	2006														
624	Schattberg, Bl 1		347898	D	790.72	790.70	790.78	790.76	790.84	791.09		790.65 Ö	09.01.	790.65 Ö	31.12.2006
	794.71	1.40			791.33	791.16	791.45	791.02	790.95	790.88	790.97	791.92 Ö	07.09.	790.94 Ö	17.11.2006
	2006														
625	Schattberg, Bl 2		347914	D	790.74	790.72	790.78	790.76	790.85	791.03		790.68 Ö	06.01.	790.68	31.12.2006
	792.12	0.36			791.19	791.10	791.30	791.01	790.95	790.88	790.94	791.60 Ö	07.09.	790.90 Ö	17.11.2006
	2006														
626	Schattberg, Bl 3		347930	D	791.34	791.33	791.43	791.39	791.48	791.81		791.26 Ö	07.01.	791.28 Ö	30.12.2006
	795.16	1.20			792.06	791.87	792.20	791.72	791.66	791.57	791.66	792.78 Ö	07.09.	791.63 Ö	17.11.2006
	2006														
627	Stuhlfelden, Bl 1		347971	D	780.13	780.12	780.17	780.16	780.29	780.45		780.04 Ö	09.01.	780.07	31.12.2006
	783.89	0.50			780.55	780.43	780.59	780.29	780.25	780.20	780.30	781.06 Ö	10.07.	780.88 Ö	07.08.2006
	2006														
628	Stuhlfelden, Bl 13		347823	D	780.87	780.84	780.93	780.98	781.15	781.33		780.79	03.01.	780.80	31.12.2006
	783.58	1.04			781.49	781.35	781.58	781.22	781.10	781.01	781.16	781.85	07.09.	781.86 Ö	07.08.2006
	2006														
629	Stuhlfelden, Bl 2		347997	D	779.93	779.91	779.99	779.96	780.07	780.27		779.86 Ö	09.01.	779.88 Ö	30.12.2006
	781.58	0.55			780.39	780.27	780.53	780.15	780.10	780.03	780.13	780.98	07.09.	780.79 Ö	08.08.2006
	2006														

Monats- und Jahresmittel der Grundwasserstände mit Extremwerten (Hauptwerte)

- Grundwasserstände m ü.A. -

Nr.	Messstelle		EDV-Messstellennummer		Mittel in m ü.A.							Niederster und höchster beobachteter Grundwasserstand sowie allenfalls höchster beobachteter Überflutungswasserstand			
	Messpunkt m ü.A.	m ü.G.	beeinflusst	artesisch/gespannt Messgerät	I	II	III	IV	V	VI	Jahr	im Berichtsjahr		vor dem Berichtsjahr	
	Beobachtungsbeginn	unverändert seit			VII	VIII	IX	X	XI	XII		m ü.A.	Datum	m ü.A.	Datum
								Unteres Salzachtal							
630	Acharting, Bl 1		320929	D	397.90	398.02	398.18	397.98	398.13	398.24		397.64	08.09.	396.32	26.01.1998
	401.61	0.95			398.27	397.91	398.77	398.49	398.51	398.62	398.25	400.01	13.08.	400.60 Ö	12.08.2002
	1994														
631	Acharting, Bl 2		320937		396.23	396.29	396.46	396.40	396.61	396.70		396.12 Ö	08.01.	395.04	26.01.1998
	400.49	0.80			396.79	396.44	397.28	396.53	396.62	396.59	396.58	398.13	10.09.	398.51	21.07.1997
	1994														
632	Acharting, Br 21		320945		397.65	397.80	397.91	397.66	397.77	397.88		397.51	30.04.	397.23	08.09.2003
	400.61	0.51			397.90	397.62	398.38	398.08	398.16	398.21	397.92	398.66	10.09.	399.88	12.08.2002
	1994														
633	Acharting, Br 22		320952		406.11	406.15	406.12	406.06	406.09	406.14		405.98	27.08.	405.81	07.11.1994
	409.02	0.20			406.14	406.04	406.19	406.11	406.21	406.15	406.12	406.35	10.09.	406.97	26.06.1995
	1994														
634	Aigen I, Bl 221		321141	D	424.79	424.82	424.93	424.83	424.87	424.87		424.70 Ö	05.05.	424.61 Ö	15.11.2005
	428.55	0.80	1		424.90	424.85	425.29	424.98	424.99	425.11	424.94	426.02	14.08.	426.45	12.08.2002
	1997														
635	Aigen I, Bl 222		321232	D	423.38	423.40	423.46	423.42	423.43	423.44		423.35 Ö	07.05.	423.25	03.02.1997
	429.08	1.20			423.45	423.41	423.62	423.46	423.46	423.52	423.45	423.76 Ö	14.09.	424.04	07.06.2004
	1997														
636	Aigen I, Bl 258		321265	D	421.70	421.67	422.10	421.89	421.75	421.84		421.40 Ö	06.02.	420.90	08.09.2003
	425.12	0.35			421.92	421.78	422.71	422.19	422.35	422.46	422.03	423.07 Ö	08.09.	423.56	12.07.2005
	1997														
637	Aigen I, Bl 259		321240	D	426.57	426.47	426.75	426.77	426.47	426.63		426.20	21.11.	425.93	08.09.2003
	432.01	1.03			426.58	426.50	427.37	427.07	426.90	427.07	426.76	427.85 Ö	19.09.	428.89	21.07.1997
	1997														
638	Aigen I, Bl 260		321224		427.66	427.64	427.90	427.73	427.56	427.78		427.38	05.02.	426.89	08.11.1999
	438.71	-0.10			427.73	427.68	428.81	428.66	428.48	428.58	428.02	429.40	17.09.	431.06	12.08.2002
	1997														
639	Aigen I, Br 211		321257		418.92	418.88	418.99	418.96	418.90	418.96		418.84 Ö	12.02.	418.69 Ö	17.02.1997
	423.69	0.10			419.01	419.00	419.02	419.02	419.09	419.01	418.98	419.14 Ö	26.11.	420.81	14.08.2002
	1997														
640	Aigen II, Br 2		320648		423.46	423.24	423.33	423.41	423.32	423.40		423.03	12.02.	423.07	05.01.2004
	434.91	0.05			423.50	423.51	424.22	424.07	423.86	423.93	423.61	424.41 Ö	24.09.	424.95	28.07.1997
	1971	23.03.1992													
641	Anif, Br 2		320630		430.85	430.80	430.93	430.94	430.97	431.06		430.77	12.02.	430.37 Ö	12.04.1976
	434.21	0.25			431.11	431.10	431.41	431.18	431.12	431.18	431.06	431.56	10.09.	432.36	05.08.1991
	1971														
642	Anthering, Bl 2		320861	D	400.57	400.66	400.82	400.61	400.52	400.60		399.95	08.09.	399.89 Ö	10.09.2003
	405.91	1.10			400.57	400.43	401.28	401.20	401.17	401.38	400.82	403.56	13.08.	403.65	26.06.1995
	1994														
643	Anthering, Bl 12		320887		398.87	398.96	399.17	399.01	398.98	399.09		398.65	27.08.	398.50	08.09.2003
	403.22	1.05			399.09	398.81	400.00	399.58	399.81	399.96	399.28	400.23	17.09.	401.71	12.08.2002
	1994														
644	Anthering, Bl 18		320895		399.74	399.81	400.08	399.89	399.77	399.87		399.45	03.09.	399.49	15.12.2003
	404.25	1.50			399.86	399.60	400.83	400.66	400.93	401.10	400.18	401.31	17.12.	402.75	12.08.2002
	1994													403.21 F	12.08.2002
645	Anthering, Bl 19		320903	D	398.92	398.95	399.12	399.02	398.99	399.05		398.62	05.01.	398.62 Ö	05.01.2004
	404.64	1.01			399.07	398.86	399.59	399.47	399.46	399.62	399.18	402.76	13.08.	402.98 Ö	12.08.2002
	1994														
646	Anthering, Bl 20		320911		398.02	398.04	398.23	398.18	398.33	398.36		397.98 Ö	27.08.	397.63 Ö	08.12.2003
	405.47 1*)	0.65			398.45	398.13	399.01	398.52	398.49	398.64	398.37	399.54	10.09.	402.12	12.08.2002
	1994														
647	Au, Bl 34		320689	D	433.69	433.68	433.71	433.65	433.72	433.73		431.68	12.07.	426.01	11.03.1971
	437.45 2*)	0.61			433.62	433.65	433.72	433.74	433.82	433.82	433.71	434.02	14.09.	434.38	27.02.1989
	1968														
648	Au, Bl 112		320663	D	433.81	433.84	433.93	433.82	434.02	433.96		433.69	05.12.	432.28	04.03.1996
	439.23 2*)	1.11			434.01	433.83	434.58	433.98	434.08	434.13	434.00	435.19 Ö	07.09.	436.21	19.08.2002
	1976														
649	Au, Br 111		320655	D	434.24	434.23	434.27	434.23	434.32	434.32		433.76	12.10.	430.35	05.02.1990
	441.86 2*)	0.98			434.36	434.14	434.63	434.21	434.30	434.28	434.29	435.56	07.09.	436.17 Ö	12.07.2005
	1976														
650	Burgfried, Br 13		320531		440.66	440.65	440.93	441.11	441.39	441.39		440.47	05.02.	439.44 Ö	22.03.1976
	444.66	0.00			441.56	441.46	442.03	441.55	441.60	441.50	441.32	442.58	10.09.	442.62	05.08.1991
	1971														
651	Elsbethen, Bl 1		347799	D	422.09	421.97	422.26	422.32	422.19	422.39		421.82	14.02.	421.69	02.12.2005
	428.18	1.00			422.51	422.34	423.06	422.50	422.48	422.72	422.40	423.71	13.09.	424.36 Ö	14.08.2002
	2002														
652	Elsbethen, Br 13		320804		427.60	427.40	427.60	427.71	427.35	427.32		427.10	09.07.	426.87 Ö	08.09.2003
	436.07	0.30			427.36	427.42	428.79	428.76	428.47	428.77	427.88	429.37 Ö	24.09.	431.77	05.08.1991
	1980														
653	Elsbethen, Br 18		320606		426.22	426.63	426.55	426.03	426.38	426.29		425.63	22.10.	424.92	23.06.1980
	430.82	0.30			426.39	426.22	426.74	426.05	426.33	426.48	426.36	427.50	10.09.	428.70	05.08.1991
	1973														

1*) kommuniziert stark mit nahegelegenem Oberflächengewässer
2*) durch Kraftwerk beeinflusst

Monats- und Jahresmittel der Grundwasserstände mit Extremwerten (Hauptwerte)

- Grundwasserstände m ü.A. -

Nr.	Messstelle		EDV-Messstellennummer		Mittel in m ü.A.							Niederster und höchster beobachteter Grundwasserstand sowie allenfalls höchster beobachteter Überflutungswasserstand			
	Messpunkt m ü.A. / m ü.G.		beeinflusst	artesisch/gespannt / Messgerät	I	II	III	IV	V	VI	Jahr	im Berichtsjahr		vor dem Berichtsjahr	
	Beobachtungsbeginn	unverändert seit			VII	VIII	IX	X	XI	XII		m ü.A.	Datum	m ü.A.	Datum
654	Elsbethen, Br 21 435.05 1971	0.30	320614		431.26 431.29	431.39 431.34	431.63 431.36	431.08 431.08	431.47 431.30	431.41 431.14	431.31	430.77 432.03	30.04. 26.03.	430.55 Ö 434.15	31.10.1977 12.08.2002
655	Gamp, Bl 4 450.72 1*) 1977	0.90	320788		445.52 447.45	445.59 447.37	445.82 447.61	446.78 447.18	447.23 447.33	447.13 447.21	446.86	445.33 448.03	08.01. 10.09.	445.36 448.67	31.12.2006 12.08.2002
656	Georgenberg, Br 14 476.26 1971	0.30	319921	D	459.56 460.56	459.55 460.19	459.70 461.15	459.87 460.51	460.04 460.32	460.14 460.21	460.15	459.49 461.66 Ö	13.02. 15.09.	459.50 Ö 462.63	12.02.2006 08.07.1975
657	Georgenberg, Br 16 469.99 1976	0.20	319939		459.16 460.06	459.13 459.69	459.28 460.42	459.35 459.80	459.62 459.75	459.74 459.59	459.63	459.02 460.90	08.01. 10.09.	458.96 Ö 462.01	11.03.1996 05.08.1991
658	Georgenberg, Br 20 467.86 1971	0.15	319947		457.47 458.64	457.50 458.29	457.69 459.45	457.89 458.87	457.97 458.53	458.12 458.53	458.25	457.42 460.07	02.01. 17.09.	457.45 461.37	31.12.2006 05.08.1991
659	Gois, Bl 1 437.40 2006	0.00	347963	D	430.98 431.15	430.88 431.19	430.89 432.00	430.87 432.05	430.94 431.96	431.02 432.06	431.33	430.79 Ö 432.25 Ö	08.05. 20.09.	431.07 431.23 Ö	31.12.2006 19.11.2006
660	Golling, Bl 12 469.11 2*) 1971	0.68	319855	D	464.33 465.08	464.35 464.89	464.56 465.52	464.71 464.70	464.97 464.67	464.96 464.45	464.77	464.06 468.43	31.12. 12.08.	464.10 Ö 468.43 Ö 470.11 F	24.12.2006 12.08.2002 12.08.2002
661	Gries, Br 15 444.80 1971	-3.50	320549	D	441.27 442.05	441.36 441.85	441.69 442.74	441.73 441.97	441.85 442.10	441.88 442.02	441.88	440.43 443.70	13.02. 08.09.	439.78 444.29	01.01.1976 04.08.1991
662	Hallein, Br 3 441.74 1*) 1971	0.00	320564	D	434.47 434.95	434.46 434.63	434.58 435.30	434.63 434.56	434.84 434.61	434.83 434.51	434.70	434.30 436.72 Ö	12.10. 07.09.	433.23 437.14	02.12.1985 12.08.2002
663	Itzling, Bl 532 418.77 3*) 1997	0.83	347542	D	411.44 411.62	411.45 411.45	411.47 412.82	411.40 413.05	411.56 411.70	411.67 411.57	411.77	411.24 413.93	12.11. 14.06.	411.08 Ö 414.27	11.03.2002 28.07.1997
664	Itzling, Bl 616 414.27 1997	0.00	347534		408.54 408.75	408.49 408.73	408.56 409.20	408.57 409.12	408.64 409.14	408.70 409.11	408.80	408.47 409.37	05.02. 10.09.	408.29 409.84	13.12.1999 07.07.1997
665	Jadorf, Br 35 482.27 1971	0.30	319954		454.27 455.64	454.21 454.91	455.18 456.70	455.20 455.60	454.90 456.22	455.32 455.96	455.35	454.11 457.44	26.02. 10.09.	453.62 459.28	23.01.2006 05.08.1991
666	Jadorf, Br 69 477.55 1971	0.45	319988		467.85 468.48	467.88 468.26	468.02 468.78	468.05 468.39	468.02 468.39	468.15 468.35	468.22	467.84 Ö 468.95 Ö	22.01. 17.09.	467.57 Ö 469.85	06.07.1981 26.06.1995
667	Jadorf, Br 76 468.39 1971	0.05	319962		453.03 454.56	452.87 453.54	453.76 455.62	453.82 454.34	453.51 455.28	454.17 455.04	454.13	452.54 456.39	08.01. 10.09.	452.31 457.41	21.11.2005 08.07.1975
668	Jadorf, Br 77 463.74 1971	-2.30	319970		453.89 455.03	453.97 454.45	454.27 455.67	454.38 454.72	454.49 454.81	454.60 454.71	454.58	453.69 456.14	08.01. 10.09.	453.68 457.15	11.03.1996 05.08.1991
669	Kellau, Br 7 463.40 1971	0.20	319905		459.28 459.95	459.19 459.46	459.24 459.30	459.32 459.34	459.53 459.33	459.86 459.35	459.43	459.00 460.10	26.03. 16.07.	458.90 462.00	13.02.2006 12.08.2002
670	Kellau, Br 10 472.85 4*) 1976	0.15	319913		462.06 462.67	462.15 461.89	462.25 463.27	462.47 463.02	462.09 462.50	461.87 462.63	462.41	461.04 463.95	04.06. 10.09.	460.93 465.46	16.08.2004 26.06.1995
671	Leopoldskron, Bl 242 433.28 1997	0.90	347583		429.30 429.56	429.32 429.68	429.57 430.11	429.27 429.67	429.51 429.86	429.39 429.78	429.59	429.07 430.56	30.04. 10.09.	429.01 Ö 430.94	23.02.1998 12.08.2002
672	Liefering II, Bl 605 422.60 1997	1.00	321307	D	412.46 412.60	412.43 412.62	412.44 412.98	412.14 412.78	412.42 412.77	412.50 412.70	412.57	411.99 Ö 413.70	06.05. 07.09.	411.94 413.90	05.01.2004 19.09.2006
673	Liefering II, Bl 608 415.26 1*) 1997	0.40	347526		411.78 411.79	411.80 411.83	411.80 411.87	411.77 411.80	411.78 411.81	411.81 411.81	411.80	411.76 Ö 411.94	07.05. 03.09.	411.14 412.46	01.11.2004 12.08.2002
674	Liefering II, Bl 642 411.82 1997	0.80	321133	D	404.69 404.80	404.68 404.71	404.74 405.15	404.70 404.80	404.76 404.83	404.74 404.85	404.79	404.64 Ö 406.79	06.05. 14.08.	404.59 407.33 Ö	20.01.1997 13.08.2002
675	Maxglan, Bl 624 421.63 1997	0.00	321299	D	415.21 415.22	415.16 415.20	415.19 415.38	415.16 415.28	415.18 415.29	415.20 415.32	415.23	415.09 Ö 415.48	06.05. 14.09.	415.05 415.55	29.12.2003 25.03.2002
676	Morzg, Bl 68 429.58 1997	0.69	347567	D	426.77 426.87	426.76 426.84	426.80 427.13	426.75 426.89	426.80 426.89	426.81 426.94	426.85	426.70 Ö 427.56 Ö	05.05. 07.09.	426.63 427.59	08.09.2003 12.08.2002
677	Morzg, Bl 263 423.06 1997	0.95	347575	D	417.97 418.42	417.92 418.25	418.06 419.02	418.05 418.42	418.16 418.31	418.22 418.37	418.27	417.88 419.53	17.01. 12.07.	417.79 419.86	10.02.1997 14.08.2002
678	Morzg, Bl 364 433.04 1997	1.00	347658	D	429.38 429.68	429.28 429.66	429.45 430.43	429.37 429.89	429.46 429.92	429.46 430.02	429.67	429.00 431.42	05.03. 12.08.	428.88 Ö 431.45 Ö	10.03.2001 12.08.2002

1*) durch Kraftwerk beeinflusst
2*) kommuniziert stark mit nahegelegenem Oberflächengewässer
3*) durch Nutzwasserbrunnen beeinflusst
4*) durch Entnahme zeitweise beeinflusst

Monats- und Jahresmittel der Grundwasserstände mit Extremwerten (Hauptwerte)

- Grundwasserstände m ü.A. -

Nr.	Messstelle		EDV-Messstellennummer		Mittel in m ü.A.							Niederster und höchster beobachteter Grundwasserstand sowie allenfalls höchster beobachteter Überflutungswasserstand			
	Messpunkt m ü.A.	m ü.G.	beeinflusst	artesisch/gespannt Messgerät	I	II	III	IV	V	VI	Jahr	im Berichtsjahr		vor dem Berichtsjahr	
	Beobachtungsbeginn	unverändert seit			VII	VIII	IX	X	XI	XII		m ü.A.	Datum	m ü.A.	Datum
679	Oberalm I, Bl 18 (O.II)		320796	D	436.62	436.62	436.86	436.84	436.92	436.96		436.07	08.09.	433.45	01.12.1969
	444.53 1*)	0.12			437.10	436.83	437.71	436.93	437.02	437.03	436.95	438.47 Ö	12.09.	438.94 Ö	14.08.2002
	1962														
680	Obergäu, Br 16		319863		467.13	467.22	467.12	467.41	467.48	467.99		466.99	12.03.	466.69	26.11.2001
	475.05	0.10			467.99	467.86	468.67	467.80	467.76	467.58	467.67	469.77	10.09.	469.97	05.08.1991
	1971														
681	Oberndorf, Bl 2		321125	D	397.18	397.17	397.20	397.16	397.18	397.15		396.86	21.02.	396.81 Ö	06.01.2005
	421.60	1.04			397.13	397.07	397.19	397.09	397.09	397.10	397.14	397.33	07.06.	397.55	03.07.1995
	1994														
682	Oberndorf, Bl 3		321026		394.16	393.92	394.32	394.05	394.05	394.23		393.38	27.08.	393.10	09.08.2004
	402.92 2*)	0.38			393.92	394.04	394.40 I	394.14	393.86	394.22	394.11 I	394.85	24.12.	395.95	27.10.1997
	1994														
683	Oberndorf, Bl 4		321042		393.72	393.76	393.84	393.82	393.94	393.87		393.66 Ö	31.12.	393.40 Ö	05.01.2004
	396.38	0.25			393.87	393.78	394.00	393.71	393.79	393.74	393.82	394.43	10.09.	395.58	12.08.2002
	1994														
684	Oberndorf, Br 1		321000		390.50	390.46	390.63	390.64	390.92	390.86		390.33	01.01.	389.47	29.12.2003
	399.57 3*)	-1.70			390.91	390.77	391.46	390.65	390.86	390.60	390.77	392.65	10.09.	393.57	07.08.2006
	1994														
685	Oberndorf, Br 2		321018		395.15	395.18	395.23	395.17	395.07	395.15		394.87	14.05.	394.82	07.01.2005
	399.63	0.20			395.25	395.15	395.17	395.17	395.16	395.18	395.17	395.38 Ö	30.07.	395.81	12.08.2002
	1994														
686	Siezenheim I, Bl 5		347815	D	418.84	418.75	418.72	418.68	418.69	418.72		418.61 Ö	07.05.	418.42 Ö	08.01.2004
	427.96	0.80			418.68	418.67	418.85	418.94	418.93	419.00	418.79	419.16	04.10.	419.37 Ö	31.08.2005
	2003														
687	Siezenheim I, Br 640		347609		418.18	418.17	418.18	418.16	418.18	418.17		418.16 Ö	18.06.	417.98 Ö	19.01.2004
	421.91	0.80			418.17	418.20	418.20	418.20	418.20	418.24	418.19	418.27	31.12.	418.84	12.08.2002
	1997														
688	Siezenheim II, Bl 343		347617		423.54	423.36	423.28	423.33	423.40	423.60		423.24	06.03.	423.09	13.01.2004
	435.01	0.80			423.68	423.87	424.42	424.48	424.29	424.38	423.81	424.73	25.09.	425.41	08.10.2002
	1997		1												
689	St.Georgen, Bl 7		347807	D	379.12	379.19	379.48	379.42	379.52	379.49		379.02	09.09.	378.68 Ö	07.01.2004
	384.07	0.72			379.64	379.28	380.20	379.57	379.48	379.56	379.50	383.35	12.08.	383.35 Ö	12.08.2002
	2000														
690	St.Georgen, Bl 9		321083	D	383.11	383.21	383.24	383.07	383.04	383.05		382.93	09.09.	382.66	29.05.2000
	386.37	1.02			383.08	383.03	383.39	383.17	383.25	383.36	383.17	383.78	19.08.	384.19 Ö	13.08.2002
	1994														
691	St.Georgen, Bl 10		321091	D	378.87	378.91	379.12	379.07	379.27	379.28		378.75 Ö	09.01.	378.52 Ö	07.01.2004
	383.50	1.00			379.45	379.11	380.15	379.32	379.39	379.40	379.28	382.50	12.08.	382.50 Ö	12.08.2002
	1994														
692	St.Georgen, Bl 11		321109		379.56	379.62	379.78	379.62	379.47	379.57		379.36	27.08.	379.10	29.09.2003
	382.51	0.88			379.68	379.57	380.25	380.28	380.29	380.49	379.85	380.60	17.12.	381.59 F	26.06.1995
	1994														
693	St.Georgen, Br 18		321067		379.86	379.97	380.17	379.91	379.78	379.85		379.74	07.05.	379.37	05.01.2004
	385.04	0.20			379.97	379.89	380.67	380.61	380.62	380.88	380.18	381.13	17.12.	383.74	12.08.2002
	1994														
694	St.Georgen, Br 21		321075		396.68	396.68	396.63	396.74	396.71	396.69		396.57	24.12.	396.17 Ö	08.11.1999
	398.67	0.30			396.62	396.67	396.69	396.71	396.67	396.63	396.68	396.77	16.04.	397.12	16.11.1998
	1994														
695	Stadt Salzburg, Bl 246		321166	D	414.99	415.05	415.30	415.45	415.88	415.87		414.58	05.01.	414.21	16.02.1998
	421.31 3*)	0.40			415.95	415.58	416.34	415.39	415.50	415.39	415.56	417.38 Ö	08.09.	418.29	12.08.2002
	1997		1												
696	Stadt Salzburg, Bl 257		321182	D	424.96	424.97	425.05	424.94	425.04	424.98		424.69	07.12.	424.65 Ö	04.12.2005
	430.28	0.85			425.02	425.02	425.21	425.05	425.11	425.14	425.04	425.48	21.07.	425.57 Ö	06.06.2004
	1997														
697	Stadt Salzburg, Bl 261		321216	D	416.84	416.83	416.98	416.98	417.17	417.24		416.63	03.03.	416.49 Ö	11.02.1997
	420.00	0.45			417.42	417.21	418.00	417.36	417.34	417.42	417.23	418.60	25.07.	418.97 Ö	12.08.2002
	1997														
698	Stadt Salzburg, Bl 365		321208	D	421.11	421.11	421.16	421.13	421.17	421.17		421.07 Ö	06.05.	421.08 Ö	10.02.1997
	427.31	0.80			421.19	421.15	421.31	421.19	421.19	421.22	421.18	421.66	07.06.	421.65 Ö	06.06.2004
	1997														
699	Stadt Salzburg, Bl 400		347906	D	414.83	414.76	414.78	414.84	414.97	415.16		414.74 Ö	04.03.	414.89 Ö	31.12.2006
	423.88	0.02			415.27	415.23	415.35	415.32	415.15	415.03	415.06	415.48 Ö	24.09.	415.31 Ö	13.10.2006
	2006														
700	Stadt Salzburg, Bl 409		321158	D	413.44	413.39	413.60	413.71	414.05	414.03		413.19 Ö	04.01.	413.16 Ö	13.02.2006
	420.55 3*)	0.45			414.19	413.83	414.59	413.69	413.73	413.56	413.82	416.09	07.09.	417.19	12.08.2002
	1997		1												
701	Stadt Salzburg, Bl 549		321190		424.05	424.02	424.09	424.00	424.05	424.13		423.91	03.05.	423.40 Ö	10.01.2005
	427.22	1.00			424.18	424.11	424.38	424.33	424.36	424.39	424.18	424.64 Ö	24.09.	424.92	08.06.2004
	1997														
702	Stadt Salzburg, Br 203		321174	D	420.91	420.93	420.98	420.93	420.95	420.95		420.87 Ö	06.05.	420.81	10.02.1997
	424.31	0.00			420.97	420.93	421.11	420.96	421.16	421.30	421.01	421.45 Ö	17.12.	421.88	21.07.1997
	1997		1												
703	Stadt Salzburg, Br 550		347633	D	411.74	411.72	411.89	411.96	412.21	412.21		411.58	01.01.	411.36	04.01.1999
	418.05 3*)	1.12			412.36	412.11	412.67	411.97	411.99	411.93	412.06	413.41 Ö	11.09.	414.15	12.08.2002
	1997		1												

1*) durch Kraftwerk beeinflusst
2*) durch Nutzwasserbrunnen beeinflusst
3*) kommuniziert stark mit nahegelegenem Oberflächengewässer

Monats- und Jahresmittel der Grundwasserstände mit Extremwerten (Hauptwerte)

- Grundwasserstände m ü.A. -

Nr.	Messstelle	EDV-Messstellennummer	beeinflusst	artesisch/gespannt	Messgerät	Mittel in m ü.A.						Jahr	Niederster und höchster beobachteter Grundwasserstand sowie allenfalls höchster beobachteter Überflutungswasserstand			
	Messpunkt m ü.A. / m ü.G.					I	II	III	IV	V	VI		im Berichtsjahr		vor dem Berichtsjahr	
	Beobachtungsbeginn / unverändert seit					VII	VIII	IX	X	XI	XII		m ü.A.	Datum	m ü.A.	Datum
704	Taxach, Bl 4 440.16 0.78 1994	320846		D	434.01 434.46	433.99 434.26	434.17 434.76	434.18 434.17	434.51 434.24	434.42 434.21	434.28	433.76 435.60	05.12. 07.09.	432.89 435.98	11.03.1996 13.08.2002
705	Taxach, Bl 27 436.28 1*) 1.06 1968	320770		D	432.48 432.63	432.51 432.68	432.56 432.78	432.48 432.73	432.53 432.74	432.50 432.71	432.61	431.22 433.04 Ö	12.07. 14.09.	426.95 433.67	11.03.1971 07.07.1997
706	Taxach, Bl 31 437.05 1*) 0.86 1968	320721 1		D	433.73 434.11	433.77 433.92	433.92 434.55	433.80 434.02	434.07 434.09	434.01 434.12	434.01	433.29 435.26 Ö	05.12. 07.09.	429.88 435.52 Ö	14.10.1970 12.08.2002
707	Taxach, Bl 39 438.78 1*) 1.08 1968	320838		D	434.00 434.37	434.05 434.14	434.19 435.02	434.05 434.29	434.35 434.37	434.27 434.44	434.30	433.78 435.81 Ö	05.12. 07.09.	431.46 436.40	12.02.1990 13.08.2002
708	Taxach, Br 13 433.13 1*) 0.15 1992	347518		D	430.19 430.40	430.22 430.38	430.31 430.55	430.27 430.40	430.33 430.40	430.30 430.38	430.34	430.17 Ö 430.85 Ö	06.02. 07.09.	429.21 431.01	11.03.1996 13.08.2002
709	Thurnberg, Bl 64 434.17 1*) 1.03 1968	320754 1		D	430.65 430.68	430.74 430.80	430.87 431.25	430.60 430.89	430.62 430.94	430.39 430.94	430.78	430.22 Ö 432.12	12.07. 07.09.	426.10 433.14 433.47 F	19.11.1969 05.08.1991 05.08.1991
710	Thurnberg, Bl 68 438.10 1*) 1.08 1968	320747		D	433.06 433.30	433.11 433.14	433.34 434.19	433.16 433.39	433.11 433.57	433.16 433.72	433.35	432.85 435.05 Ö	22.07. 08.09.	431.02 436.72	19.12.1989 05.08.1991
711	Thurnberg, Bl 79(Oberalm I) 438.58 1*) 1.08 1968	320739		D	434.43 434.73	434.45 434.57	434.60 435.37	434.29 434.80	434.39 434.86	434.61 434.88	434.67	434.11 Ö 435.85 Ö	05.05. 12.09.	430.19 436.07	14.01.1970 13.08.2002
712	Thurnberg, Bl 81(Oberalm II) 438.85 1*) 1.09 1978	320812		D	434.22 434.26	434.22 434.19	434.28 434.53	434.15 434.32	434.22 434.38	434.26 434.39	434.29	433.84 434.69 Ö	12.07. 16.09.	429.87 436.39	29.01.1990 21.07.1997
713	Thurnberg, Br 60 432.41 0.42 1968	320762 1		D	427.18 427.69	427.49 427.26	427.92 428.80	427.31 427.63	427.44 427.86	427.47 428.16	427.68	426.73 429.65 Ö	28.11. 12.09.	426.16 431.28	11.03.1996 13.08.2002
714	Torren, Bl 1 504.74 1.02 2006	355214		D	491.62 495.22	490.11 493.95	492.18 497.36	495.59 493.81	497.59 494.03	495.28 491.57	494.04	488.12 Ö 499.11	07.01. 11.09.	488.13 498.07 Ö	31.12.2006 15.11.2006
715	Torren, Bl 2 478.43 0.98 2006	347922		D	475.62 475.95	475.56 475.79	475.67 476.44	475.78 475.75	476.14 475.89	475.94 475.73	475.86	475.35 Ö 477.46	03.01. 09.05.	475.36 476.38 Ö	31.12.2006 14.11.2006
716	Torren, Br 4 468.69 0.10 1971	319822			463.75 464.49	463.78 464.28	463.97 464.91	464.04 464.13	464.42 464.12	464.43 464.00	464.19	463.61 465.72	01.01. 10.09.	463.57 466.59	29.01.1990 13.08.2002
717	Torren, Br 8 483.25 2*) 0.00 1971	319830			474.97 475.17	474.97 475.04	475.04 475.59	475.12 475.07	475.58 475.73	475.82 475.15	475.27	474.60 476.13	01.01. 07.05.	474.37 478.75	13.12.1982 27.08.1979
718	Torren, Br 10 483.84 0.14 1971	319848			466.94 468.04	467.02 467.36	467.15 468.82	467.34 467.31	467.91 467.30	467.63 467.15	467.50	466.61 469.87	08.01. 10.09.	465.78 Ö 471.65	14.10.1991 24.07.1974
719	Vigaun, Br 53 454.18 0.10 1971	320002		D	448.04	448.10 449.45	448.45 449.99	449.34 449.40	449.69	449.62		447.68 451.11	07.01. 11.07.	447.75 Ö 451.70	31.12.2006 12.08.2002
720	Voggenberg, Bl 1 405.96 3*) 1.10 1994	321117		D	398.97 399.56	398.93 399.19	399.05 400.13	399.11 399.15	399.41 399.25	399.39 399.17	399.28	398.92 Ö 401.53	01.03. 11.09.	398.92 Ö 403.12 Ö	24.12.2006 12.07.2005
721	Voggenberg, Bl 25 407.95 0.45 1994	320853		D	401.42 401.55	401.47 401.48	401.62 401.99	401.51 401.83	401.49 401.81	401.55 401.94	401.64	401.31 402.54	10.09. 11.04.	401.27 Ö 403.50	28.08.2003 30.06.1995
722	Wals, Bl 1 431.24 430.27 2006	347989		D	429.28 429.50	429.29 429.32	429.37 429.95	429.33 429.45	429.48 429.43	429.46 429.48	429.44	429.22 Ö 431.22	08.01. 01.01.	431.22 Ö 431.22 Ö	21.12.2006 24.11.2006
723	Weitwörth, Bl 1 396.93 0.85 1994	320978			393.86 394.22	393.93 394.03	394.00 394.47	393.91 394.32	394.13 394.23	394.17 394.32	394.13	393.83 394.68	15.01. 17.09.	392.70 395.88	26.01.1998 26.06.1995
724	Weitwörth, Bl 3 399.00 1.10 1994	320986			394.23 394.70	394.32 394.42	394.41 395.13	394.35 394.61	394.54 394.65	394.67 394.62	394.56	394.17 395.52	08.01. 10.09.	393.10 397.00	02.02.1998 12.08.2002
725	Weitwörth, Bl 5 395.56 0.90 1998	347641		D	392.51 392.96	392.69 392.67	392.76 393.40	392.67 392.84	392.88 392.92	392.88 392.92	392.84	392.48 Ö 394.66	20.01. 22.03.	392.48 Ö 394.69	13.02.2006 22.03.2002
726	Weitwörth, Bl 6 397.25 0.90 2000	347674		D	393.80 394.05	393.95 393.78	393.98 394.34	393.76 394.12	393.92 394.19	393.97 394.20	394.00	393.50 396.35	10.09. 12.08.	392.16 397.25	16.08.2002 12.08.2002
727	Weißenbach, Br 2 463.79 -1.60 1971	319889			459.72 460.35	459.65 460.10	459.77 460.70	459.93 460.00	460.22 460.00	460.26 459.85	460.05	459.53 461.51	01.01. 10.09.	459.51 462.59	11.03.1996 01.08.1977

1*) durch Kraftwerk beeinflusst
2*) durch Nutzwasserbrunnen beeinflusst
3*) kommuniziert stark mit nahegelegenem Oberflächengewässer

Monats- und Jahresmittel der Grundwasserstände mit Extremwerten (Hauptwerte)

- Grundwasserstände m ü.A. -

Nr.	Messstelle		EDV-Messstellennummer		Mittel in m ü.A.							Niederster und höchster beobachteter Grundwasserstand sowie allenfalls höchster beobachteter Überflutungswasserstand			
	Messpunkt m ü.A.	m ü.G.	beeinflusst	artesisch/gespannt Messgerät	I	II	III	IV	V	VI	Jahr	im Berichtsjahr		vor dem Berichtsjahr	
	Beobachtungsbeginn	unverändert seit			VII	VIII	IX	X	XI	XII		m ü.A.	Datum	m ü.A.	Datum
Saalachbecken															
728	Bergham, Bl 1		347781	D	726.90	727.00	727.54	727.24	726.74	726.70		726.50	22.09.	725.72	19.02.2001
	731.27	0.41			727.20	727.94	727.07					728.69	11.10.	729.99	20.03.2000
	1999														
729	Gerling, Br 1		347773		749.46	749.45	749.67	749.47	749.37	749.36		749.21	01.01.	748.34	05.03.2001
	750.13	-1.63			749.71	749.42	749.97	749.64	749.75	749.69	749.58	750.24	10.09.	750.98	20.03.2000
	1999														
730	Haid, Bl 1		347757	D		728.34	728.43	727.92	727.61	727.89		727.51	08.05.	727.73	06.06.2000
	730.26	0.98			728.26	727.72	728.44	728.00	728.34	728.36	728.12	728.73 Ö	11.09.	727.73	06.06.2000
	2000														
731	Haid, Bl 2		347765	D	732.39	732.46	732.53	732.26	732.21	732.33		732.10 Ö	28.08.	731.97 Ö	16.12.2005
	734.09	0.67			732.50	732.16	732.65	732.22	732.47	732.45	732.39	733.16 Ö	07.09.	733.42	11.07.2005
	2000														
732	Lenzing, Bl 2		347716	D	705.91	705.93	705.99	705.96	705.93	705.94		705.78	09.01.	705.71 Ö	13.03.2005
	706.94	1.25			705.98	705.93	706.11	706.02	706.02	706.03	705.98	706.35 Ö	07.09.	706.35 Ö	22.03.2002
	2000		2												
733	Lenzing, Bl 6		347724	D	713.04	713.14	713.48	713.47	713.27	713.20		711.33	01.03.	711.31 Ö	01.03.2001
	716.89	0.65			713.42	713.16	713.88	713.70	713.37	713.48	713.39	714.30	10.04.	714.66 Ö	25.04.2006
	2000														
734	Lichtenberg, Bl 1		347732	D	717.24	717.31	717.69	717.66	717.41	717.29		714.60	01.03.	714.56 Ö	05.03.2001
	722.23	1.00			717.65	717.40	718.19	718.03	717.59	717.74	717.60	719.36	08.06.	719.45 Ö	29.04.2006
	2000														
735	Lichtenberg, Bl 5		347708	D	707.87	707.99	708.42	708.40	708.00	707.90		707.22	01.03.	707.10 Ö	20.02.2001
	716.70	1.06			708.36	708.23	709.33	709.03	708.58	708.74	708.41	709.82 Ö	21.09.	710.10 Ö	02.09.2005
	2000														
736	Lichtenberg, Br 6		347682		706.09	706.09	706.22	705.98	705.98	706.00		705.93	30.04.	705.61	17.10.2005
	707.26	0.59			706.17	706.04	706.42	706.34	706.37	706.43	706.18	706.56	10.12.	706.61	20.03.2000
	1999														
Strubtal															
737	Waidring, Bl 2		339945	D	754.50	754.33	755.34	755.58	755.46	755.60		753.28	07.01.	753.06	14.11.1994
	769.88	1.00			755.88	755.02	756.92	754.93	754.96	754.73	755.27	758.52 Ö	12.09.	758.88	21.07.1997
	1993														
Loferer Becken															
738	Lofer, Bl 1		347849	D	622.34	622.42	622.97	622.67	623.12	622.78		622.19 Ö	07.01.		
	630.02	1.00			623.11	622.50	623.92	622.63	622.78	622.67	622.83	625.16 Ö	12.09.		
	2006														
739	St.Martin Bl, 1		347864	D	619.06	619.21	620.02	619.64	620.16	619.76		618.86	07.01.	618.55 Ö	16.02.2006
	630.88	1.15			620.30	619.34	622.09	619.61	619.97	619.89	619.92	624.85 Ö	12.09.	624.14 Ö	05.04.2006
	2005														
740	St.Martin Bl, 2		347880	D	620.10	620.17	620.68	620.32	620.91	620.60		619.81 Ö	06.01.	619.37 Ö	15.02.2006
	629.40	1.09			621.05	620.20	621.69	620.30	620.75	620.62	620.62	622.85 Ö	12.09.	623.08 Ö	04.04.2006
	2005														
SALZACHGEBIET - INNGEBIET UNTERHALB DER SALZACH															
Weilharterforst															
741	Ettenau, Bl 11		344119	D	369.04	369.12	369.19	368.91	369.01	369.15		368.45	27.04.	368.25	06.08.2002
	375.53	0.71			369.16	368.92	369.43	369.06	369.19	369.28	369.12	369.90	11.09.	370.65	13.08.2002
	1999														
742	Geretsberg, Br 67.2		344093		458.42	458.41	458.40	458.40	458.45	458.45		458.39 Ö	30.04.	458.33 Ö	17.01.2005
	485.88	0.40			458.48	458.49	458.49	458.48	458.47	458.46 I	458.45 I	458.50 Ö	17.09.	458.67	24.04.2006
	2002														
743	Tarsdorf, Br 1		344630	D	421.95	421.81	421.58	421.33	421.18	420.97		419.88	17.12.	421.05	02.06.2006
	456.90	0.60			420.78	420.64	420.45	420.26	420.09	419.96	420.91	422.05	01.01.	422.35	17.09.2006
	2006														
744	Überackern, Br 3.1		344085		349.86	349.92	349.91	349.82	349.85	349.89		349.80	07.05.	349.77 Ö	14.11.2005
	352.83	1.10			349.91	349.85	349.93	349.87	349.91	349.89	349.89	350.06	17.09.	350.45	15.08.2002
	2002														
INNGEBIET UNTERHALB DER SALZACH															
Mattigtal															
745	Achenlohe, Bl 33.2		324400		472.41	472.40	472.42	472.10	471.85	471.72		471.03	03.09.	470.03 I Ö	22.12.2003
	485.60	1.24			471.57	471.25	472.44	472.04	472.16	472.51	472.07	473.26	17.09.	480.13	05.08.1991
	1986														

Monats- und Jahresmittel der Grundwasserstände mit Extremwerten (Hauptwerte)

- Grundwasserstände m ü.A. -

Nr.	Messstelle		EDV-Messstellennummer		Mittel in m ü.A.							Niederster und höchster beobachteter Grundwasserstand sowie allenfalls höchster beobachteter Überflutungswasserstand			
	Messpunkt m ü.A.	m ü.G.	beeinflusst	artesisch/gespannt Messgerät	I	II	III	IV	V	VI	Jahr	im Berichtsjahr		vor dem Berichtsjahr	
	Beobachtungsbeginn	unverändert seit			VII	VIII	IX	X	XI	XII		m ü.A.	Datum	m ü.A.	Datum
746	Anzing, Br 4.2		324228		362.62	362.69	362.82	362.77	362.66	362.65		362.52 Ö	03.09.	362.48	07.02.2005
	378.23	0.45			362.61	362.54	362.66	362.63	362.59	362.72	362.66	362.85 Ö	26.03.	365.14	12.08.1991
	1986														
747	Biburg, Bl 13.2		324277		394.41	394.58	394.52	394.25	394.28	394.32		394.17 Ö	03.09.	394.08	29.12.2003
	401.12	0.00			394.30	394.21	394.73	394.36	394.42	394.48	394.40	395.02	10.09.	399.32	05.08.1991
	1986														
748	Braunau, Bl 6		374215		350.54	350.59	350.61	350.51	350.55	350.55		350.33	29.08.	350.23	16.11.1988
	353.30	-0.12			350.47	350.37	350.50	350.44	350.50	350.52	350.51	350.65 Ö	30.05.	351.39	03.02.1981
	1972														
749	Braunau, Br 1.1		324160		344.19	344.21	344.19	344.13	344.14	344.16		344.06	22.08.	343.88	10.04.1991
	347.85	0.35			344.14	344.08	344.18	344.11	344.18	344.18	344.16	344.30	12.09.	344.70	07.08.1991
	1986														
750	Braunau, Br 1.3		324178		342.65	342.63	342.63	342.58	342.60	342.63		342.41 B	24.10.	342.19	10.04.1991
	347.14	0.00			342.61	342.59	342.62	342.50	342.61	342.62	342.61	342.69	24.01.	342.85	07.08.1991
	1986														
751	Braunau, Br 1.5		324186		344.07	344.11	344.12	344.08	344.07	344.10		344.04 Ö	03.01.	343.90	24.07.1996
	350.54	0.35			344.08	344.06	344.09	344.07	344.08	344.10	344.09	344.13	14.03.	344.31	07.08.1991
	1986														
752	Braunau, Br 1.7		324194		347.47	347.47	347.48	347.45	347.47	347.47		347.42	29.08.	347.36	27.12.2000
	351.38	0.20			347.45	347.43	347.46	347.44	347.46	347.47	347.46	347.51	30.05.	347.70	31.07.1991
	1986														
753	Braunau, Br 2.3		324210		350.97	351.01	351.04	350.97	350.97	350.98		350.80	29.08.	350.85 Ö	29.12.2004
	354.45	0.20			350.91	350.83	350.92	350.87	350.91	350.95	350.94	351.07	08.03.	351.70	20.04.1988
	1986														
754	Forsten, Br 7.1		324236		374.13	374.32	374.41	374.20	374.11	374.11		373.95	03.09.	373.89	07.02.2005
	390.29	0.35			374.06	374.01	374.24	374.15	374.14	374.32	374.18	374.50	05.03.	377.56	12.08.1991
	1986														
755	Friedburg, Br 34.8		324459		498.55	498.64	498.84	498.67	498.46	498.39		498.15	03.09.	497.77 I Ö	05.01.2004
	523.27	0.55			498.32	498.21	498.64	498.72	498.75	499.03	498.60	499.08 Ö	24.12.	501.39	05.04.1988
	1986														
756	Furth, Br 21.2		324319		426.47	426.49	426.44	426.25	426.33	426.36		426.19	03.09.	425.86 Ö	08.12.2003
	430.40	0.50			426.37	426.25	426.59	426.30	426.39	426.37	426.38	427.09	10.09.	428.16	05.08.1991
	1986														
757	Heiligenstadt, Bl 33.4		324418		495.95	495.98	496.00	495.84	495.84	495.86		495.69	03.09.	495.44	03.01.2005
	498.44	1.20			495.82	495.73	496.12	495.91	496.05	495.98	495.92	496.44	10.09.	497.24 F	12.08.2002
	1986														
758	Heiligenstadt, Bl 34.4		324434		484.09	483.91	484.03	483.81	483.60	483.33		482.50	03.09.	481.15 Ö	29.12.2003
	499.84	1.10			483.08	482.73	484.59	483.74	483.95	484.27	483.76	485.90	10.09.	492.54	28.03.1988
	1986														
759	Heiligenstadt, Bl 34.6		324442		483.52	483.34	483.45	483.23	483.02	482.76		481.96	03.09.	480.72	22.12.2003
	499.38	1.41			482.53	482.19	484.04	483.22	483.42	483.74	483.20	485.16	10.09.	492.81	28.03.1988
	1986														
760	Helpfau, Bl 17.2		324293		413.18	413.28	413.18	413.00	413.04	413.07		412.95 Ö	07.05.	412.66 Ö	22.12.2003
	417.99	0.75			413.11	413.04	413.42	413.08	413.20	413.16	413.15	413.90	10.09.	415.59	05.08.1991
	1986														
761	Langwiedmoos, Bl 26.2		324343		452.88	452.93	452.93	452.71	452.70	452.66		452.36	03.09.	451.99	17.01.2005
	458.09	0.70			452.58	452.44	452.82	452.59	452.78	452.78	452.73	453.08	10.09.	454.36	12.08.2002
	1986														
762	Lengau, Bl 36.4		324483		499.00	498.83	499.02	498.90	498.67	498.51		497.80	03.09.	496.42 I Ö	19.01.2004
	516.75	1.24			498.26	497.97	498.61	498.70	498.85	499.29	498.72	499.40	24.12.	504.04	18.04.1988
	1986														
763	Lochen, Br 36.2		324475		499.67	499.83	500.09	499.80	499.61	499.55		499.26	03.09.	498.80	06.10.2003
	509.11	0.43			499.46	499.34	499.81	499.79	499.91	500.20	499.75	500.31	17.12.	502.96	05.08.1991
	1986														
764	Mattighofen, Bl 24.2		324327		438.78	438.78	438.76	438.59	438.64	438.63		438.45 Ö	03.09.	438.22	17.01.2005
	439.69	0.09			438.60	438.50	438.73	438.60	438.78	438.75	438.68	439.03	12.11.	439.50	05.08.1991
	1986														
765	Mauerkirchen, Bl 12.2		324269		394.81	394.98	394.92	394.66	394.72	394.81		394.60	30.04.	394.45	29.12.2003
	400.58	0.25			394.78	394.69	395.20	394.79	394.84	394.89	394.84	395.52	10.09.	399.58	05.08.1991
	1986														
766	Munderfing, Bl 29.2		324368		457.66	457.60	457.61	457.28	457.02	456.93		456.29	03.09.	454.88	12.01.2004
	461.86	1.20			456.77	456.51	456.91	456.87	456.91	457.19	457.10	457.72	01.01.	460.20	12.08.1991
	1986														
767	Munderfing, Bl 29.4		324376		458.27	458.24	458.26	457.92	457.69	457.61		456.99	03.09.	456.89	03.11.2003
	463.27	-0.10			457.47	457.20	457.64	457.58	457.66	457.90	457.78	458.36 Ö	05.03.	460.86	12.08.1991
	1986														
768	Munderfing, Bl 32.2		324392		465.37	465.38	465.41	465.11	464.88	464.83		464.19	03.09.	462.42 I	05.01.2004
	474.80	0.97			464.70	464.41	465.02	464.93	464.96	465.27	465.02	465.52	12.03.	469.71	12.08.1991
	1986														
769	Obersprait, Br 7.2		324244		373.24	373.43	373.53	373.37	373.27	373.30		373.13	03.09.	372.99	12.01.2004
	385.69	0.40			373.26	373.19	373.47	373.34	373.28	373.41	373.34	373.62	10.09.	376.53	28.03.1988
	1986														
770	Obersprait, Br 7.4		324251		371.41	371.50	371.57	371.50	371.45	371.46		371.39 Ö	12.11.	371.34 Ö	07.02.2005
	404.31	0.40			371.45	371.42	371.50	371.51	371.42	371.49	371.47	371.58 Ö	24.09.	373.51	19.08.1991
	1986														

Monats- und Jahresmittel der Grundwasserstände mit Extremwerten (Hauptwerte)

- Grundwasserstände m ü.A. -

Nr.	Messstelle		EDV-Messstellennummer		Mittel in m ü.A.							Niederster und höchster beobachteter Grundwasserstand sowie allenfalls höchster beobachteter Überflutungswasserstand			
	Messpunkt m ü.A.	m ü.G.	beeinflusst	artesisch/gespannt Messgerät	I	II	III	IV	V	VI	Jahr	im Berichtsjahr		vor dem Berichtsjahr	
	Beobachtungsbeginn	unverändert seit			VII	VIII	IX	X	XI	XII		m ü.A.	Datum	m ü.A.	Datum
771	Oberweißau, Br 34.2		324426		476.89	476.56	476.59	476.41	476.05	475.76		474.89	03.09.	472.90 I Ö	05.01.2004
	497.67	0.20			475.45	475.11	475.43	475.92	475.89	476.39	476.04	477.18	01.01.	481.36	25.04.1988
	1986														
772	Oberweißau, Br 35.2		324467		501.56	501.61	501.60	500.55	501.22	501.45		499.89	30.04.	498.66	20.10.1986
	504.21	0.25			501.52	500.76	501.42	501.52	501.65	501.46	501.36	501.93	29.05.	502.81	05.08.1991
	1986														
773	Osternberg, Br 2.1		324202	D	353.85	353.90	353.96	353.90	353.86	353.85		353.68	29.08.	353.70	17.01.2005
	361.49	0.35			353.80	353.72	353.81	353.78	353.77	353.83	353.83	354.77	11.04.	355.19	18.04.1988
	1986														
774	Pfaffstätt, Br 31.1		324384		462.20	461.97	461.94	461.62	461.22	460.98		460.13	03.09.	458.22	12.01.2004
	474.08	0.40			460.69	460.37	460.52	460.52	460.47	460.90	461.11	462.49	01.01.	465.90	12.08.1991
	1986														
775	Schalchen, Bl 25.2		324335		442.87	442.85	442.84	442.62	442.60	442.56		442.26	03.09.	442.28	29.12.2003
	445.53	0.10			442.50	442.36	442.67	442.53	442.72	442.69	442.65	443.03	22.01.	444.59	12.08.2002
	1986														
776	St.Florian, Bl 17.4		324301		412.28	412.41	412.32	412.18	412.19	412.21		412.13	07.05.	411.70 I Ö	22.12.2003
	430.59	0.97			412.22	412.18	412.43	412.24	412.29	412.31	412.27	412.58	17.09.	413.08	03.04.2006
	1986														
777	St.Peter, Br 2.2		324491		350.93	350.97	351.02	350.93	350.91	350.90		350.78 Ö	03.09.	350.78 Ö	05.01.2004
	357.56	0.10			350.86	350.80	350.96	350.88	350.95	350.99	350.92	351.08	10.09.	351.87	12.08.1991
	1986														
778	Uttendorf, Br 17.1		324285		413.74	413.82	413.74	413.57	413.59	413.65		413.47	07.05.	413.24	08.01.1990
	417.89	0.20			413.68	413.60	413.93	413.64	413.78	413.71	413.70	414.31	10.09.	415.52	05.08.1991
	1986														
779	Weinberg, Br 28.2		324350		463.50	463.53	463.53	463.39	463.31	463.22		462.94	03.09.	461.59 B	03.08.1998
	485.32	0.20			463.15	463.03	463.08	463.13	463.13	463.25	463.27	463.58 Ö	19.03.	464.34	13.04.1987
	1986														
	Antiesengebiet														
780	Eberschwang, Br 1.1		344028		515.56	515.91	515.81	514.73	514.47	514.14		513.91	29.08.	513.64	30.11.2003
	519.21	0.10			514.10	514.04	515.01	514.47	515.52	515.62	514.94	516.41 Ö	15.11.	517.11	27.03.2006
	2002														
	Kobernaußer Wald: KEG Teufeltal														
781	Teufeltal, TBl 1.1		344176	D	534.25	534.35	534.37	534.34	534.26	534.13		531.35	27.09.	531.04 Ö	19.07.2005
	580.80	0.95			533.91	533.73	533.59	533.46	533.33	533.20	533.91	534.51	18.03.	534.22	31.12.2006
	2004														
	Kobernaußer Wald: Waldzeller Ache														
782	Kirchheim, Br 18.2		344036		427.56	427.60	427.63	427.60	427.52	427.44		427.33	27.08.	427.41 Ö	08.12.2003
	435.90	0.40			427.43	427.38	427.38	427.43	427.50	427.53	427.50	427.66	05.03.	428.30	20.01.2003
	2002														
783	Obereck, TBl 5.1		344135	D	511.12	511.12	511.09	511.01	510.95	510.91		510.70 Ö	12.12.	510.17	26.02.1994
	514.36	0.90			510.86	510.80	510.80	510.74	510.74	510.74	510.91	511.21	23.01.	511.63	02.04.2003
	1994														
	Oberösterreichisches Inntal														
784	Harterwald, TBl 51.2		344143	D	354.01	354.02	354.16	354.20	354.07	353.97		353.79	07.09.	353.91 Ö	01.02.2005
	363.94	0.70			353.91	353.85	353.85	353.90	353.88	354.00	353.98	354.52	10.10.	355.54	01.05.2006
	1994														
785	Obernberg, Bl 324		344564	D	319.19	319.10	319.17	318.87	318.97	318.89		318.70	10.08.	318.46	05.10.2003
	321.73	0.70			318.91	318.79	319.18	319.02	319.21	319.18	319.04	320.02	06.09.	320.04	11.04.2004
	2003														
786	Reichersberg, Br 1.3		344192		352.86	352.84	352.70	352.49	352.39	352.13		351.24	03.09.	351.66	31.07.2006
	354.62	0.35			351.68	351.50	352.51	352.80	352.81	353.20	352.49	353.40	24.12.	353.45	11.07.2005
	2005														
787	St.Florian a. Inn, Br 4.1		344051		316.77	316.91	316.96	316.85	316.81	316.86		316.59	03.05.	316.33 B	30.09.2004
	320.67	0.20			316.80	316.73	316.85	316.78	316.83	316.95	316.84	316.98 Ö	15.03.	317.52 Ö	15.08.2002
	2002														
	Westl. OÖ Tertiärsande: Mehrnbacher Sande														
788	Mehrnbach, TBl 1.1		344291	D	443.10	443.01	442.95	442.85	442.80	442.69		442.34 Ö	12.12.	443.04	23.12.2006
	460.86	0.80			442.68			442.48	442.47	442.45		443.28 Ö	02.01.	443.72	11.10.2006
	2006			1											
789	Mörstalling, TBl 1.1		344283	D	352.07	352.16	352.21	352.12	352.08	352.03		351.74	03.11.	351.98	31.12.2006
	353.73	0.75			351.96	351.88	351.93	351.85	351.93	352.03	352.02	352.27	19.03.	352.16	03.10.2006
	2006			1											

Monats- und Jahresmittel der Grundwasserstände mit Extremwerten (Hauptwerte)

- Grundwasserstände m ü.A. -

Nr.	Messstelle		EDV-Messstellennummer		Mittel in m ü.A.							Niederster und höchster beobachteter Grundwasserstand sowie allenfalls höchster beobachteter Überflutungswasserstand			
	Messpunkt m ü.A.	m ü.G.	beeinflusst	artesisch/gespannt Messgerät	I	II	III	IV	V	VI	Jahr	im Berichtsjahr		vor dem Berichtsjahr	
	Beobachtungsbeginn	unverändert seit			VII	VIII	IX	X	XI	XII		m ü.A.	Datum	m ü.A.	Datum
INNGEBIET UNTERHALB DER SALZACH - DONAUGEBIET ZWISCHEN INN UND TRAUN															
Sauwald															
790	Münzkirchen, Br 2.4		344150		506.09	505.95	505.94	506.04	506.13	506.08		505.20 Ö	26.12.	504.60	05.04.2006
	521.80	0.35			505.97	505.79	505.66	505.46	505.34	505.22	505.81	506.19 Ö	03.01.	506.57	04.10.2006
	2004														
791	Schardenberg, Br 1.1		344184		522.76	523.08	523.11	522.96	522.96	522.70		521.93	17.10.	521.77 Ö	06.02.2006
	525.97	-2.10			522.71	522.52	522.48	522.20	522.51	522.80	522.73	523.17 Ö	24.03.	524.31	28.03.2006
	2004														
792	Sigharting, Br 6.2		344077		339.16	339.27	339.27	339.15	339.11	339.13		338.98	13.09.	338.81	09.01.2004
	343.83	0.30			339.10	339.08	339.14	339.11	339.20	339.30	339.17	339.37	17.12.	339.58	03.04.2006
	2002														
Östl. OÖ Tertiärsande: westlichste Linzer Sande															
793	Schörgendorf, TBl 1.1		344325	D	271.32	270.73	270.15	269.94	269.82	269.74		269.55	19.07.	271.16	31.12.2006
	295.46	-0.10			269.73	269.79	270.13			270.35		272.86	19.10.	272.93 Ö	06.11.2006
	2006			1											
Thermal-GW Oberösterr. -Bayrische Molasse															
794	Geinberg, TBl 1		344341		393.55	393.97	394.16	395.88	397.02	396.93		392.94	30.10.	392.84	16.11.2004
	375.14	-2.00			396.08	397.00	395.01	393.95	394.33	393.85	395.17	397.44	21.08.	398.04	06.07.2004
	2001		1	1											
795	Reichersberg, TBl II		344127	D	347.68	347.27	346.93	347.13	347.69	348.35		346.65	27.12.	345.17	10.03.2005
	317.48	0.30				349.20	348.95			346.85		349.45	06.08.	349.87	02.08.2005
	2003			1											
796	Schallerbach, TBl 1		344358		337.76	337.12	337.71	338.39	338.68	338.94		335.30	30.10.	329.10 Ö	14.02.2006
	304.10	-1.40			338.97	338.58	338.85	337.55	338.16	338.79	338.29	340.30	25.09.	341.10	26.12.2006
	2006		1	1											
DONAUGEBIET ZWISCHEN INN UND TRAUN															
Mühlgebiet															
797	Arnreit, Br 1.1		344259	D	505.67	505.78	505.70	505.33	505.34	505.23		505.09	31.10.	505.04	13.02.2006
	507.14	0.00			505.46	505.30	505.48	505.31	505.59	505.71	505.49	505.95 Ö	09.12.	506.36	29.03.2006
	2006														
798	Eckersdorf, Br 68.4		316927		709.68	709.78	709.65	709.35	709.30	709.10		708.77	01.09.	708.43 Ö	29.09.2003
	712.30	0.40			709.10	708.87	709.34	709.31	709.44	709.62	709.38	709.95	20.01.	711.14	12.08.2002
	1996														
799	Helfenberg, Br 15.2		316976	D	748.85	751.50	751.92	751.15	750.62	749.90		746.86	01.03.	746.86	27.10.2003
	757.10	0.98			749.25	748.60	750.21	750.97	751.31	752.11	750.52	752.71	08.12.	753.79 Ö	13.08.2002
	1997														
800	Kasten, Br 68.6		316901		718.06	718.13	717.98	717.47	717.32	717.05		716.96 Ö	01.09.	716.72	04.12.1999
	720.25	0.30			717.36	717.13	717.88	717.39	717.79	718.12	717.64	718.72	08.12.	719.09	31.03.2001
	1996														
801	Piberschlag, Br 20.2		344010	D	686.19	686.57	686.65	686.20	686.01	685.90		685.46	14.07.	684.82	08.09.2003
	688.65 1*)	0.50			685.85	685.74	686.16	686.08	686.36	686.66	686.19	687.53	03.04.	688.66	16.05.2006
	2001														
802	St.Ulrich, Br 68.2		316943		595.04	596.94	597.11	595.40	594.52	594.00		592.05	08.09.	589.25	01.01.2000
	598.95 1*)	0.30			593.10	592.58	592.20	592.66	593.78	595.81	594.41	597.54	10.03.	597.85	24.03.2001
	1996														
Aschach-Hügelland															
803	Kallham, Br 49.10		324996		414.15	414.39	414.70	414.67	414.45	414.31		413.50	10.11.	413.40	12.01.2004
	441.75	0.40			414.03	413.85	413.69	413.60	413.63	414.02	414.12	414.79	09.04.	417.39	10.04.2006
	1996														
804	Kallham, Br 49.4		324871		414.87	415.30	415.66	415.46	415.18	414.93		414.16	28.10.	413.49	21.12.1986
	426.34	0.40			414.72	414.47	414.32	414.22	414.31	414.77	414.85	415.77	18.03.	418.16	03.04.1988
	1985														
805	Waasen, Br 49.12		316869		396.69	396.67	396.63	396.53	396.45	396.62		396.44 Ö	02.06.	396.37	17.05.1997
	398.69	0.10			396.55	396.60	396.68	396.63	396.59	396.59	396.60	396.71 Ö	08.09.	396.97	10.08.2002
	1996														
Trattnachgebiet															
806	Aistersheim, Br 49.6		325001		432.68	434.06	434.48	433.72	432.94	432.40		431.05	05.11.	430.49	22.12.2003
	441.50	0.45			431.97	431.43	431.31	431.21	431.86	433.18	432.59	434.66	12.03.	435.86	03.04.2006
	1996														

1*) durch Entnahme zeitweise beeinflusst

Monats- und Jahresmittel der Grundwasserstände mit Extremwerten (Hauptwerte)

- Grundwasserstände m ü.A. -

Nr.	Messstelle	EDV-Messstellennummer	beeinflusst	artesisch/gespannt	Messgerät	Mittel in m ü.A. I	II	III	IV	V	VI	Jahr	Niederster und höchster beobachteter Grundwasserstand sowie allenfalls höchster beobachteter Überflutungswasserstand im Berichtsjahr m ü.A.	Datum	vor dem Berichtsjahr m ü.A.	Datum
	Messpunkt m ü.A. / m ü.G.					VII	VIII	IX	X	XI	XII					
	Beobachtungsbeginn / unverändert seit															
807	Roith, Br 49.8	324988				365.80	366.16	366.26	365.98	365.84	365.75		365.64 Ö	12.11.	365.24 Ö	08.12.2003
	370.04 0.25					365.72	365.67	365.64	365.65	365.69	365.93	365.84	366.39	05.03.	367.39	27.03.2006
	1996															
808	Weibern, Br 49.2	324863				464.58	465.70	465.97	464.37	463.89	463.01		461.61	27.08.	457.24	05.09.1994
	468.41 0.25			1		462.77	462.17	463.11	462.46	463.78	465.48	463.93	466.06	19.03.	467.11	27.03.2006
	1993															
	Südliches Eferdinger Becken															
809	Alkoven, Bl 2151.002	314450	D			257.67	257.66	257.73	257.69	257.78	257.94		257.56	01.01.	257.41	15.01.1985
	263.15 1.50					258.00	257.96	257.85	257.75	257.80	257.72	257.80	261.57	13.08.	261.57	13.08.2002
	1968 01.01.1974															
810	Alkoven, Bl 2151.006	314443	D			256.92	256.89	256.94	256.78	256.82	256.87		256.72 Ö	01.11.	256.70	04.01.2004
	261.87 1.55					256.88	256.79	256.84	256.74	256.94	256.91	256.86	260.32	13.08.	260.32 Ö	12.08.2002
	1968 01.01.1974															
811	Alkoven, Br 2148.010	307447				257.12	257.22	257.27	257.18	257.06	256.96		256.80 LÖ	04.09.	256.31	14.12.1971
	268.29 0.55					256.89	256.82	256.90	256.88	256.92	257.10	257.02	257.30	15.03.	259.01	16.08.2002
	1965															
812	Alkoven, Br 2149.002	307538				256.17	256.31	256.28	256.04	256.06	255.95		255.87 LÖ	04.09.	255.70	19.11.1984
	260.10 0.46					255.94	255.88	256.09	255.94	256.21	256.34	256.10	256.62	08.12.	259.64 F	13.08.2002
	1965 01.01.1974															
813	Alkoven, Br 2149.006	314120				257.22	257.36	257.40	257.24	257.17	257.03		256.92 Ö	26.10.	256.69	19.12.1983
	260.33 0.45					257.00	256.93	257.03	256.96	257.05	257.30	257.14	257.47	08.03.	259.88 F	13.08.2002
	1967 01.01.1974															
814	Alkoven, Br 2152.002	309328				257.84	257.93	257.90	257.76	257.76	257.73		257.68 Ö	19.10.	257.58	15.09.2000
	261.25 0.40					257.74	257.68	257.72	257.71	257.81	257.84	257.78	257.99	01.03.	260.85 FÖ	12.08.1970
	1967															
815	Aschach a.d.Donau, Br 2159.002	307082				263.68	263.71	263.80	263.81	263.92	264.02		263.58	02.11.	263.44	29.01.2000
	271.54 0.45					263.99	263.89	263.95	263.70	263.74	263.79	263.83	264.11	31.05.	265.35	07.07.1975
	1959 01.01.1974															
816	Eferding, Br 2156.016	307298				261.96	262.02	262.34	262.34	262.28	262.04		261.65	02.11.	261.42 Ö	20.03.1972
	271.50 0.40					261.94	261.89	262.01	261.74	261.76	261.96	262.02	262.43	17.05.	264.12	30.01.1967
	1959															
817	Fraham, Br 2154.012	307462				260.07	260.26	260.27	260.06	259.93	259.87		259.70 L	04.09.	259.41	17.03.1986
	263.22 0.50					259.84	259.78	259.85	259.75	259.90	260.08	259.97	260.39	08.03.	261.96	16.08.2002
	1966															
818	Fraham, Br 2156.018	307355				263.03	263.26	263.31	263.28	263.17	263.05		262.52	09.11.	262.07 Ö	26.01.1970
	270.51 0.40					262.96	262.77	262.73	262.62	262.57	262.69	262.95	263.38 L	19.03.	266.94	16.08.2002
	1959															
819	Hartheim, Br 2149.010	307421				258.77	258.76	258.80	258.78	258.71	258.66		258.41	02.11.	258.05 Ö	10.04.1972
	267.37 0.40					258.59	258.54	258.52	258.45	258.45	258.51	258.63	258.82 Ö	05.04.	260.65	31.01.2003
	1963															
820	Hartkirchen, Br 2158.020	374819	D			262.72	262.83	262.93	262.82	262.81	262.81		262.56 Ö	08.11.	262.44	08.02.2006
	270.56 0.45					262.77	262.67	262.71	262.60	262.78	262.89	262.78	262.96 Ö	11.03.	263.84	02.04.2006
	2000 01.07.2003															
821	Hartkirchen, Br 2158.022	378810	D			262.91	263.09	263.19	263.10	263.13	263.08		262.71	03.11.	262.56	09.02.2006
	268.32 0.45					262.93	262.79	262.85	262.75	262.99	263.13	262.99	263.22 Ö	09.03.	264.83	31.03.2006
	2000															
822	Hartkirchen, Br 2159.020	374850	D			263.22	263.30	263.42	263.39	263.36	263.42		263.11	03.11.	262.79	13.02.2006
	273.55 1.50					263.43	263.34	263.34	263.18	263.22	263.35	263.33	263.47	29.06.	264.29 Ö	19.08.2002
	2000															
823	Hartkirchen, Br 2159.038	307132				268.84	268.96	268.99	268.76	268.73	268.60		268.50 L	04.09.	268.35 Ö	17.08.1992
	273.23 0.40					268.56	268.54	268.62	268.60	268.84	268.97	268.75	269.17	08.03.	270.51	28.03.1988
	1962															
824	Oberschaden, Bl 2153.002	314161				258.14	258.20	258.19	258.13	258.24	258.28		258.04	31.12.	257.99	03.02.2006
	263.25 0.70					258.28	258.25	258.34	258.12	258.15	258.20	258.21	258.43	14.09.	261.25 I	16.08.2002
	1967 01.01.1974															
825	Oberschaden, Bl 2154.004	307512				258.84	258.96	258.97	258.77	258.88	258.73		258.67 Ö	02.11.	258.67 Ö	29.12.2006
	263.24 0.50					258.74	258.70	258.74	258.69	258.79	259.09	258.82	259.18	08.12.	260.93 I	16.08.2002
	1960 01.01.1974															
826	Oberschaden, Br 2155.006	307322				260.47	260.68	260.72	260.48	260.39	260.28		260.13	30.08.	259.86	21.12.1971
	263.94 0.45					260.22	260.17	260.24	260.17	260.31	260.57	260.39	260.82	08.03.	262.74	01.02.1982
	1959															
827	Oberschaden, Br 2156.010	307272				261.17	261.42	261.55	261.40	261.26	261.14		260.58	30.08.	260.80	19.10.1992
	264.81 1*) 0.40					261.07	260.94	260.94	260.89	261.06	261.31	261.18	261.60	15.03.	263.14	01.02.1982
	1959 01.01.1974															
828	Pfaffing, Br 2159.032	307124				268.34	268.74	268.97	268.34	268.36	268.11		267.54	16.08.	267.16 I	29.08.2003
	273.58 0.40					267.92	267.66	267.97	268.09	268.48	268.90	268.32	269.10	15.03.	270.84	28.03.1988
	1959															
829	Puchham, Br 2153.008	307397				261.01	260.98	261.02	261.01	260.94	260.86		260.55	09.11.	260.10	28.01.1985
	270.99 0.60					260.83	260.72	260.67	260.61	260.59	260.69	260.83	261.08	05.04.	262.97	07.02.2003
	1963															
830	Pupping, Blt 2157.008	324814				261.54	261.70	261.78	261.59	261.55	261.47		261.28	19.10.	261.30	04.12.1999
	266.40 1*) 0.80					261.42	261.34	261.39	261.30	261.57	261.85	261.54	261.95	15.12.	265.60 F	13.08.2002
	1991															

1*) durch Kraftwerk beeinflusst

Monats- und Jahresmittel der Grundwasserstände mit Extremwerten (Hauptwerte)

- Grundwasserstände m ü.A. -

Nr.	Messstelle	EDV-Messstellennummer	Mittel in m ü.A.							Niederster und höchster beobachteter Grundwasserstand sowie allenfalls höchster beobachteter Überflutungswasserstand			
	Messpunkt m ü.A. / m ü.G.	beeinflusst / artesisch/gespannt / Messgerät	I	II	III	IV	V	VI	Jahr	im Berichtsjahr		vor dem Berichtsjahr	
	Beobachtungsbeginn / unverändert seit		VII	VIII	IX	X	XI	XII		m ü.A.	Datum	m ü.A.	Datum
831	Pupping, Br 2156.006 266.33 0.30 1959 01.01.1974	374777	261.55 261.50	261.81 261.37	261.97 261.40	261.82 261.29	261.72 261.48	261.61 261.81	261.61	261.26 262.02	02.11. 15.03.	261.21 263.70	19.10.1992 01.02.1982
832	Pupping, Br 2156.022 265.58 0.40 1990	374793	260.26 260.19	260.37 260.11	260.31 260.11	260.13 260.04	260.14 260.13	260.13 260.29	260.18	259.99 260.70	05.10. 01.03.	259.76 262.64	05.01.2001 22.03.2002
833	Pupping, Br 2157.012 271.06 1*) 0.70 1959 01.01.1974	307207	262.10 262.05	262.28 262.00	262.41 262.06	262.33 261.91	262.21 262.21	262.10 262.49	262.18	261.85 262.54	02.11. 14.12.	261.82 265.08	04.12.1999 01.02.1982
834	Schaumberg, Bl 2158.008 273.36 0.77 1965 01.01.1974	307165	263.95 264.00	264.14 263.89	264.25 263.93	264.19 263.81	264.15 263.99	264.08 264.21	264.05	263.76 264.29	02.11. 15.12.	263.58 Ö 266.35	19.12.1983 28.03.1988
835	Schaumberg, Br 2158.014 271.91 0.50 1959	307173	263.52 263.74	263.75 263.65	264.12 263.57	264.20 263.50	264.05 263.56	263.92 264.00	263.80	263.37 264.27	02.11. 29.03.	263.00 Ö 269.17	10.04.1972 28.03.1988
836	Schönering, Blt 2147.012 260.98 0.80 1965 01.01.1974	307587	255.74 255.62	255.93 255.56	256.04 255.61	255.92 255.62	255.78 255.70	255.68 255.96	255.76	255.52 Ö 256.07	07.09. 15.03.	255.43 260.18 F	19.12.1983 13.08.2002
837	Schönering, Br 2145.024 261.52 0.50 1963 01.01.1974	307439	254.56 254.64	254.64 254.59	254.79 254.79	254.70 254.66	254.65 254.65	254.65 254.83	254.68	254.51 254.88	05.01. 21.12.	254.29 257.60	09.01.2004 16.08.2002
838	Straß, Bl 2151.008 262.83 1.60 1968	314435 D	257.81 257.64	257.91 257.57	257.94 257.60	257.77 257.56	257.68 257.70	257.63 257.82	257.72	257.51 261.23	05.09. 13.08.	257.45 261.23 Ö	01.01.1970 13.08.2002
839	Straß, Blt 2152.004 262.71 1*) 0.70 1963 01.01.1979	307371	258.50 258.35	258.64 258.29	258.66 258.35	258.49 258.28	258.45 258.41	258.38 258.57	258.45	258.26 Ö 258.73	12.10. 08.03.	258.18 260.37	05.10.1992 01.02.1982
840	Straß, Br 2151.012 262.11 0.40 1969	316182	259.26 259.00	259.30 258.94	259.33 258.95	259.23 258.88	259.16 258.92	259.07 259.05	259.09	258.85 259.36	02.11. 08.03.	258.60 Ö 260.77	10.01.1985 06.09.2002
841	Straß, Br 2153.006 269.12 0.45 1963	307389	260.50 260.33	260.52 260.25	260.57 260.19	260.55 260.14	260.47 260.15	260.40 260.24	260.36	260.10 260.59 Ö	09.11. 29.03.	259.82 Ö 262.37	21.01.1985 31.01.2003
842	Wilhering, Bl 2145.030 256.85 0.75 2002	374736	252.31 252.98	252.59 252.63	252.58 252.75	252.15 252.23	252.69 252.58	252.85 252.95	252.61	251.90 253.53	01.01. 14.12.	251.64 256.10 FÖ 259.10 F	09.01.2004 22.03.2002 13.08.2002
843	Wilhering, Bl 2146.006 256.87 0.80 1968	314401	252.69 253.28	252.98 252.93	253.00 253.63	252.60 252.75	253.01 253.04	253.21 253.37	253.04	252.44 Ö 253.85 256.17 F	03.05. 14.12. 07.09.	252.19 256.32 260.40 F	09.01.2004 07.10.1968 13.08.2002
844	Wilhering, Br 2142.004 268.32 0.30 1968	374611	253.85 254.23	254.08 254.20	254.22 255.06	254.05 254.36	254.07 254.20	254.14 254.63	254.26	253.71 255.62	05.01. 07.09.	252.98 257.37	13.12.1971 16.08.2002
845	Wilhering, Br 2143.008 259.40 0.45 1968	374678	251.91 252.58	252.01 252.35	252.20 253.23	251.96 252.19	252.11 252.15	252.49 252.83	252.33	251.76 253.88	10.05. 14.09.	250.68 258.95 F	16.11.1987 13.08.2002
	Nördliches Eferdinger Becken												
846	Feldkirchen, Br 2154.011 263.18 0.80 1971 01.01.1974	374454	260.80 260.92	260.94 260.84	261.12 260.84	261.08 260.74	260.97 260.80	260.94 261.01	260.92	260.68 261.17 Ö	05.11. 27.03.	260.46 Ö 262.38 FÖ 263.40 F	17.01.2000 11.04.1988 13.08.2002
847	Feldkirchen/D., Bl 2154.005 263.09 0.50 1960 01.01.1974	306696	259.29 259.28	259.33 259.26	259.37 259.27	259.33 259.25	259.30 259.30	259.30 259.36	259.30	259.20 L 259.40 L	28.08. 26.03.	259.19 262.59 Ö	19.12.2005 21.07.1981
848	Feldkirchen/D., Bl 2156.001 267.66 0.50 1960 01.01.1974	306647	261.08 261.22	261.17 261.17	261.32 261.15	261.31 261.05	261.24 261.07	261.26 261.20	261.19	261.01 261.39 L	05.11. 26.03.	260.79 262.54	05.12.1999 20.08.2002
849	Feldkirchen/D., Blt 2154.009 262.55 0.80 1960 01.01.1974	306712	260.06 260.06	260.16 259.97	260.26 260.02	260.19 259.97	260.11 260.07	260.07 260.21	260.10	259.90 260.29	20.08. 19.03.	259.80 Ö 261.75 F	20.10.1992 13.08.2002
850	Feldkirchen/D., Br 2152.005 262.97 0.30 1966 01.01.1974	307074	259.15 259.10	259.21 259.06	259.27 259.12	259.19 259.08	259.15 259.18	259.12 259.28	259.16	259.05 Ö 259.31	03.09. 17.12.	258.96 261.67 I	19.08.1992 13.08.2002
851	Freudenstein, Br 2151.019 269.83 0.40 1963	306977	260.21 260.25	260.20 260.24	260.24 260.24	260.28 260.21	260.25 260.23	260.25 260.25	260.24	260.18 260.30 Ö	26.02. 17.04.	258.27 269.43 F	23.08.1983 13.08.2002
852	Goldwörth, 2151.001 261.59 1.30 1968 01.01.1974	314393 D 1	258.13 258.37	258.15 258.37	258.21 258.32	258.18 258.26	258.23 258.26	258.33 258.24	258.25	258.06 Ö 260.29	02.01. 13.08.	257.88 260.29 Ö 261.39 F	20.01.1985 12.08.2002 13.08.2002
853	Goldwörth, Bl 2147.001 259.28 0.30 1965 01.01.1974	306860	253.68 254.04	253.86 253.84	254.04 254.34	253.79 253.88	253.76 253.93	253.96 254.27	253.95	253.49 254.64	03.01. 10.09.	253.25 258.98 I Ö	13.02.2006 21.07.1981
854	Goldwörth, Bl 2147.011 260.46 0.85 2001	374355	252.44 252.89	252.52 252.67	252.73 253.42	252.30 252.58	252.44 252.90	252.76 253.18	252.74	252.05 254.41	03.01. 10.09.	251.93 259.61 F	06.02.2006 13.08.2002

1*) durch Kraftwerk beeinflusst

Monats- und Jahresmittel der Grundwasserstände mit Extremwerten (Hauptwerte)

- Grundwasserstände m ü.A. -

Nr.	Messstelle	EDV-Messstellennummer	Mittel in m ü.A.							Niederster und höchster beobachteter Grundwasserstand sowie allenfalls höchster beobachteter Überflutungswasserstand			
	Messpunkt m ü.A. / m ü.G.	beeinflusst / artesisch/gespannt / Messgerät	I	II	III	IV	V	VI	Jahr	im Berichtsjahr		vor dem Berichtsjahr	
	Beobachtungsbeginn / unverändert seit		VII	VIII	IX	X	XI	XII		m ü.A.	Datum	m ü.A.	Datum
855	Goldwörth, Bl 2147.013 258.54 0.85 2001	374371	252.89 253.27	252.99 253.09	253.18 253.67	252.83 253.04	252.90 253.27	253.16 253.36	253.14	252.61 254.33	03.01. 10.09.	252.45 257.69 FÖ	06.02.2006 22.03.2002
856	Goldwörth, Bl 2148.001 258.51 0.55 1965 01.01.1974	306829	253.58 253.85	253.72 253.91	253.87 254.34	253.55 254.01	253.56 254.07	253.81 254.38	253.89	253.27 Ö 254.59	07.05. 10.09.	253.09 Ö 257.96 FÖ	06.02.2006 21.07.1981
857	Goldwörth, Bl 2148.003 260.38 0.55 1965 01.01.1974	306837	254.63 254.85	254.76 254.87	254.88 255.08	254.70 254.89	254.67 254.95	254.81 255.19	254.86	254.53 255.26	07.05. 17.12.	254.33 Ö 259.83 F	06.02.2006 13.08.2002
858	Goldwörth, Bl 2150.001 261.76 0.50 1965 01.01.1974	306779	257.05 257.30	257.07 257.30	257.13 257.24	257.11 257.21	257.18 257.25	257.26 257.22	257.19	257.02 257.37	01.01. 12.11.	256.88 Ö 260.46 I	30.01.2006 13.08.2002
859	Goldwörth, Bl 2150.005 261.33 0.85 1965 01.01.1974	306795 D	256.87 256.93	256.95 256.90	257.00 256.95	256.90 256.92	256.89 257.01	256.92 257.10	256.95	256.79 Ö 257.15	01.01. 07.12.	256.71 Ö 260.37	07.02.2006 13.08.2002
860	Goldwörth, Blt 2148.005 259.96 0.80 1991	324830	255.07 255.25	255.22 255.21	255.34 255.41	255.19 255.28	255.11 255.32	255.21 255.59	255.27	254.99 255.68	03.01. 17.12.	254.76 259.16 F	13.02.2006 13.08.2002
861	Goldwörth, Br 2149.001 260.76 1.45 1963 01.01.1974	306985	256.29 256.38	256.41 256.35	256.48 256.44	256.37 256.41	256.32 256.47	256.36 256.65	256.41	256.22 256.71	03.01. 17.12.	256.09 259.91 F	13.02.2006 13.08.2002
862	Goldwörth, Br 2151.005 261.62 0.50 1963 01.01.1974	306944 D	258.05 258.02	258.12 257.98	258.16 258.07	258.06 258.05	258.06 258.18	258.03 258.33	258.09	257.95 258.37 Ö	29.08. 18.12.	257.83 260.47 Ö 261.44 F	18.08.1992 13.08.2002 14.08.2002
863	Goldwörth, Br 2151.007 260.00 0.25 1965 01.01.1974	306951 D	258.26 258.15	258.41 258.09	258.49 258.17	258.37 258.16	258.25 258.32	258.19 258.54	258.28	258.05 Ö 259.75	06.09. 14.08.	257.93 259.94 261.19 F	21.08.1992 02.04.2006 14.08.2002
864	Landshaag, Bl 2157.001 264.97 0.45 1960 01.01.1974	306613	260.88 261.00	260.87 260.97	260.93 260.91	260.93 260.89	260.96 260.92	261.06 260.89	260.93	260.84 261.07 Ö	05.02. 19.06.	260.73 Ö 264.52 F	16.01.1979 13.08.2002
865	Landshaag, Bl 2158.001 269.26 0.40 1968 01.01.1974	314369	262.18 262.45	262.21 262.39	262.35 262.34	262.39 262.18	262.38 262.14	262.47 262.16	262.30	262.10 262.48 Ö	03.12. 09.07.	261.79 264.01	29.01.2000 21.07.1981
866	Landshaag, Bl 2159.001 267.50 0.80 1960 01.01.1974	306571	262.94 263.32	262.95 263.26	263.09 263.19	263.14 262.96	263.18 262.91	263.32 262.90	263.10	262.86 263.39	03.12. 10.09.	262.62 264.94	29.01.2000 21.07.1981
867	Landshaag, Br 2155.003 270.51 0.30 1965 01.01.1974	306605	261.56 261.80	261.67 261.72	261.88 261.68	261.89 261.56	261.79 261.55	261.81 261.72	261.72	261.49 261.97 L	05.11. 26.03.	261.24 263.59	29.01.2000 05.04.1988
868	Landshaag, Br 2160.001 272.94 0.40 1960 01.01.1974	374470	263.31 263.71	263.31 263.67	263.44 263.61	263.48 263.34	263.54 263.29	263.70 263.27	263.47	263.20 263.87	31.12. 10.09.	262.96 265.13	29.01.2000 21.07.1981
869	Lindham, Bl 2145.009 258.15 0.45 1965 01.01.1974	306910	254.66 254.68	254.83 254.50	255.07 254.87	254.67 254.70	254.57 254.81	254.71 255.26	254.78	254.38 255.42	03.09. 10.12.	253.74 257.70 FÖ	20.10.1992 21.07.1981
870	Lindham, Bl 2146.005 260.58 0.98 1965	306928	256.28 256.23	256.45 256.04	256.68 256.24	256.37 256.27	256.24 256.35	256.32 256.77	256.35	255.91 256.89	03.09. 10.12.	255.23 259.60 F	13.12.1983 13.08.2002
871	Lindham, Bl 2147.017 260.59 0.80 2002	344101	255.17 255.30	255.37 255.18	255.54 255.34	255.40 255.34	255.23 255.29	255.27 255.65	255.34	255.12 255.77	10.01. 24.12.	254.75 259.79 F	12.01.2004 13.08.2002
872	Lindham, Bl 2149.003 260.29 0.70 1965 01.01.1974	306852	256.08 256.11	256.25 256.05	256.36 256.16	256.24 256.17	256.11 256.21	256.10 256.48	256.19	256.02 Ö 256.55	03.09. 24.12.	255.83 259.59 F	12.01.2004 13.08.2002
873	Mühldorf, Bl 2149.007 261.98 1.68 1965 01.01.1974	306811 2	258.64 258.38	258.82 258.28	258.95 258.45	258.74 258.42	258.55 258.66	258.42 258.93	258.60	258.26 Ö 258.99	03.09. 17.12.	258.09 Ö 260.30 I 260.58 I	18.08.1992 13.08.2002 13.08.2002
874	Mühldorf, Bl 2152.007 262.86 0.00 1966 01.01.1974	307066	259.59 259.55	259.77 259.48	259.92 259.53	259.82 259.47	259.68 259.59	259.60 259.87	259.65	259.41 259.96	05.11. 19.03.	259.19 Ö 262.81 I	01.09.1992 13.08.2002
875	Mühldorf, Bl 2153.007 269.25 0.50 1960 01.01.1974	306670	261.02 261.11	261.26 260.99	261.57 261.00	261.35 260.83	261.20 261.09	261.16 261.53	261.18	260.72 261.65	05.11. 12.03.	260.37 268.75 F	24.01.2000 13.08.2002
876	Mühldorf, Br 2151.011 261.26 0.60 1963 01.01.1974	306969 D	258.90 258.77	259.06 258.68	259.17 258.75	259.05 258.73	258.90 258.87	258.81 259.16	258.90	258.62 259.22 Ö	06.09. 24.12.	258.45 260.66 Ö	22.08.1992 12.08.2002
877	Oberottensheim, Bl 2143.001 263.51 0.90 1968	374298	252.24 252.56	252.26 252.36	252.39 253.04	251.97 252.16	252.17 252.65	252.49 252.63	252.41	251.83 254.17	02.01. 10.09.	251.01 I Ö 257.90 I	25.10.1977 13.08.2002
878	Oberottensheim, Bl 2146.003 259.87 0.75 1965 01.01.1974	306886	252.94 253.27	253.05 253.07	253.23 253.72	252.85 253.00	252.96 253.12	253.21 253.42	253.15	252.66 254.52	03.01. 10.09.	252.22 259.12 F	30.01.1979 13.08.2002
879	Oberottensheim, Br 2143.005 261.23 0.20 1969	374314	252.94 253.40	253.13 253.11	253.34 253.57	252.99 253.11	253.11 253.22	253.27 253.55	253.23	252.63 253.92	03.01. 17.09.	251.93 Ö 257.87 I	25.01.1977 13.08.2002

Monats- und Jahresmittel der Grundwasserstände mit Extremwerten (Hauptwerte)

- Grundwasserstände m ü.A. -

Nr.	Messstelle		EDV-Messstellennummer		Mittel in m ü.A.							Niederster und höchster beobachteter Grundwasserstand sowie allenfalls höchster beobachteter Überflutungswasserstand			
	Messpunkt m ü.A.	m ü.G.	beeinflusst	artesisch/gespannt Messgerät	I	II	III	IV	V	VI	Jahr	im Berichtsjahr		vor dem Berichtsjahr	
	Beobachtungsbeginn	unverändert seit			VII	VIII	IX	X	XI	XII		m ü.A.	Datum	m ü.A.	Datum
880	Oberottensheim, Br 2145.005		307025		264.06	264.96	265.56	265.25	264.91	264.69		263.85	03.01.	260.97	13.02.1964
	271.92	0.45			264.56	264.45	264.72	264.48	264.74	265.52	264.82	265.72	19.03.	267.83 I	13.08.2002
	1963														
881	Oberottensheim, Br O 123		374330		253.52	253.72	253.92	253.76	253.78	253.96		253.38	03.01.	252.97 I	30.01.1979
	262.68	0.30			254.06	253.90	254.43	253.93	253.92	254.20	253.92	254.68	17.09.	258.00 I	13.08.2002
	1968														
882	Walding, Br 2145.011		307033		258.40	258.48	258.54	258.25	258.15	258.03		256.76	03.09.	257.57 I Ö	27.10.1992
	264.58 1*) 2*)	0.25			256.90	256.81	256.86	256.98	257.01	257.25	257.63	258.69	19.03.	260.70	10.04.2006
	1963	01.01.1969													
	Hellmonsödter Hügelland														
883	Hellmonsödt, Br 19.2		324947		825.37	825.38	825.33	824.93	824.81	824.53		824.43	01.09.	823.79	01.08.1994
	827.63	0.70			824.75	824.53	825.25	825.07	825.40	825.38	825.06	825.52	08.12.	825.93	01.04.2006
	1993														
884	Sonnberg, Br 19.4		316968		848.46	848.52	848.64	848.64	848.55	848.57		848.44	14.01.	848.29	21.12.2003
	850.99	0.30			848.57	848.66	848.67	848.58	848.65	848.67	848.60	848.74	02.12.	849.31 Ö	28.07.1996
	1996														
	TRAUNGEBIET														
	Hausruck-Ottnanger Hügelland														
885	Plötzenedt, Br 8.3		316885		494.65	494.67	494.65	494.59	494.58	494.56		494.48	27.08.	494.35 Ö	27.09.2004
	508.85	0.40			494.58	494.53	494.51	494.55	494.52	494.61	494.58	494.70	08.03.	494.85 Ö	17.03.2003
	1996														
886	Puchheim, Br 8.1		324855		516.80 I	516.82	517.00	517.06	516.99	516.91		516.50 I	10.12.	515.74	26.07.2004
	528.24 3*)	0.10			516.80	516.75	516.74	516.63	516.61	516.54 I	516.80 I	517.12	10.04.	517.74	12.02.2003
	1993														
	Vöckla-Agergebiet														
887	Gampern, Br 10.2		324848		449.27	449.59	449.67	449.18	449.28	449.05		448.90	10.01.	448.70 Ö	26.11.2003
	452.50	0.30			449.04	448.95	449.85	449.11	449.74	449.64	449.36	450.67	14.11.	451.35	29.03.2006
	1993														
	Ausseer-Kainischer Becken														
888	Strassen, Bl 0003		353342	D		635.75	636.11	635.79	635.83	635.78		635.67	28.08.		
	640.58	0.85										636.78 Ö	12.09.		
	2007														
	KEG Bad Goisern														
889	Bad Goisern, Bl 2		344382	D			508.32	506.97	507.62	507.32		506.41 Ö	17.10.		
	519.56	1.30										509.54	12.09.		
	2007														
890	Bad Goisern, TBl 1		344374	D			508.25	507.13	507.64	507.49		506.88	19.10.		
	518.30	-0.30	2									509.29	11.09.		
	2007														
	Ischltal														
891	Aigen-Voglhub, Br 103.3		344168	D	500.21	500.35	500.51	500.01	500.31	499.99		499.88 Ö	18.10.	499.84	02.11.2005
	506.84	0.30			500.28	499.97	500.94	500.13	500.56	500.33	500.30	503.34	07.09.	503.34	04.06.2006
	2004														
892	Reiterndorf, Bl 105.2		316893		464.18	464.08	464.18	464.32	464.51	464.19		463.81	02.01.	463.67	11.03.1996
	468.87	0.80			464.25	464.14	465.03	464.12	464.32	464.14	464.29	466.27	07.09.	466.69	13.08.2002
	1996														
893	Reiterndorf, Br 106.2		324889		475.15	475.13	475.11	474.75	474.76	474.86		474.39	12.05.	473.82	14.06.2003
	475.78	0.00			475.06	474.94	475.12	475.00	475.14	475.08	475.01	475.20	15.09.	475.34	11.10.2003
	1993														
	Ebensee														
894	Ebensee, Bl 86.1		344234		422.52	422.29	422.40	422.48	422.55	422.49		422.21	26.02.	422.14	06.03.2006
	424.40	0.30			422.51	422.48	422.62	422.52	422.73	422.53	422.51	422.93	12.11.	423.10	29.05.2006
	2005														
895	Ebensee, Bl 86.3		344242		422.53	422.30	422.41	422.50	422.56	422.52		422.22	26.02.	422.16	06.03.2006
	425.90	1.00			422.53	422.49	422.63	422.53	422.77	422.54	422.53	422.98	12.11.	423.16	29.05.2006
	2005														

1*) Die Messstelle wurde im Juni 2007 neuerrichtet
2*) durch Kraftwerk beeinflusst
3*) durch Entnahme zeitweise beeinflusst

Monats- und Jahresmittel der Grundwasserstände mit Extremwerten (Hauptwerte)

- Grundwasserstände m ü.A. -

Nr.	Messstelle	EDV-Messstellennummer	beeinflusst	artesisch/gespannt	Messgerät	Mittel in m ü.A. I	II	III	IV	V	VI	Jahr	Niederster und höchster beobachteter Grundwasserstand sowie allenfalls höchster beobachteter Überflutungswasserstand im Berichtsjahr m ü.A.	Datum	vor dem Berichtsjahr m ü.A.	Datum
	Messpunkt m ü.A. / m ü.G.					VII	VIII	IX	X	XI	XII					
	Beobachtungsbeginn / unverändert seit															
896	Ebensee, Bl 91.1	344218		D	432.37	432.26	432.46	432.50	432.83	432.41		431.80	01.01.	431.78	23.10.2006
	436.34 0.80				432.59	432.24	433.27	432.21	432.68	432.38	432.52	434.43	07.09.	434.54	07.08.2006
	2005														
897	Ebensee, Br 88.1	344226		D	423.40	423.23	423.36	423.33	423.63	423.31		422.73	19.01.	422.53 Ö	15.02.2006
	428.73 1.60				423.54	423.26	424.12	423.30	423.66	423.40	423.46	425.71 Ö	07.09.	425.72	07.08.2006
	2005														
	Traun-Agergebiet														
898	Bachloh, Br 46.6	324731			361.77	361.71	361.79	361.85	361.80	361.73		361.61	03.09.	361.48 Ö	17.11.1992
	397.52 0.25				361.68	361.65	361.63	361.68	361.78	361.84	361.74	361.91 L	17.12.	362.76 Ö	10.03.1999
	1991	1													
899	Deising, Br 58.4	324756			405.82	405.75	405.75	405.76	405.73	405.66		405.41 Ö	03.09.	404.50	16.01.1996
	436.78 0.10				405.57	405.45	405.58	405.78	405.83	405.97	405.72	406.04	31.12.	407.23	17.04.2006
	1991														
900	Mitterberg, Br 58.1	375097			368.81	368.79	368.86	368.87	369.01	368.87		368.77	02.02.	368.36	22.01.1985
	415.74 0.50				368.95	368.81	369.29	368.93	368.96	369.02	368.93	369.66	14.09.	370.32	07.05.2006
	1984														
901	Stadl-Hausruck, Br 52.3	374884			356.06	356.12	356.20	356.03	356.10	356.00		355.92	17.08.	355.90	31.01.2001
	374.08 0.35				356.02	355.95	356.51	356.16	356.31	356.32	356.15	356.86	14.09.	359.40	25.05.1999
	1993														
902	Stadl-Traun, Bl 48.2	374504			345.19	345.20	345.26	345.24	345.36	345.34		345.09 Ö	29.10.	345.12	06.03.2006
	349.61 1*) 0.80				345.35	345.25	345.46	345.12	345.15	345.14	345.25	345.80	10.09.	345.83	19.08.2002
	1998 01.01.2000														
903	Stadl-Traun, Bl 48.6	316828			346.36	346.36	346.46	346.44	346.64	346.50		346.11	26.02.	345.41	29.01.1985
	380.20 0.45				346.61	346.45	347.00	346.46	346.59	346.60	346.54	347.47	17.09.	348.09	19.08.1991
	1981														
	Almtal														
904	Bachloch, Br 45,4	375295		D	338.93	338.91	339.08	339.01	339.22	339.00		338.73	01.01.	338.47	21.01.1985
	352.47 0.73				339.10	338.92	339.61	338.87	339.13	339.09	339.07	340.29 Ö	12.09.	341.12	05.08.1991
	1981														
905	Bachloh, Br 43.2	375238			335.96	335.91	336.06	336.08	336.27	335.96		335.64	26.02.	335.65	05.12.2005
	346.98 0.39				336.03	335.92	336.71	335.86	336.36	336.02	336.10	337.98	10.09.	338.12	08.07.1997
	1993														
906	Fischlham, Bl 41.6	316786		D	332.43	332.45	332.59	332.44	332.66	332.39		332.16	01.01.	332.08	11.12.2000
	335.22 0.82				332.50	332.31	333.19	332.42	332.73	332.63	332.56	334.09	10.09.	334.40	13.08.2002
	1981														
907	Kirchham, Br 66.2	324798		D	447.10	446.88	446.81	446.81	446.66	446.49		445.67	25.08.	444.99	02.11.1992
	470.29 0.40				446.26	446.03	446.26	446.53	446.63	446.98	446.62	447.33	01.01.	449.69	17.02.2003
	1991														
908	Lungendorf, Br 64.2	324772		D	429.26	429.24	429.29	429.39	429.41	429.41		429.14	17.11.	429.10	19.12.1994
	468.08 0.50				429.36	429.30	429.39	429.54	429.43	429.47	429.37	429.57 Ö	11.10.	430.08 Ö	12.04.2006
	1991														
909	Theuerwang, Br 55.2	324749			394.02	394.02	394.09	393.98	394.11	393.99		393.83 Ö	01.01.	392.78	18.02.1991
	401.68 0.30				394.04	393.93	394.44	393.99	394.21	394.08	394.07	395.13	10.09.	395.96	13.08.2002
	1991														
	Katzenbachtal														
910	Wipfing, Br 39.4	324590		D	377.08	377.07	377.28	376.89	377.05	377.01		376.38 Ö	28.12.	376.34	11.11.2005
	382.64 2*) 0.30				376.99	376.86	377.09	376.87	377.05	377.01	377.02	378.25 Ö	07.09.	379.14	20.04.2006
	1991														
	Aiterbachgebiet														
911	Hammersdorf, Br 65.2	324780		D	496.36	497.67	498.86	498.13	498.34	497.75		495.98	04.01.	488.02	24.08.1992
	501.72 0.23				497.14	496.69	498.44	497.63	497.93	498.00	497.74	499.33	07.09.	499.51	21.02.1999
	1991														
912	Hammersedt, Br 35.2	324715			381.51	381.43	381.41	381.39	381.35	381.26		380.94	05.11.	380.85	10.11.1992
	404.98 0.92				381.16	381.07	381.03	380.98	380.98	381.07	381.22	381.59	01.01.	383.18 Ö	18.02.2003
	1991														
913	Ottsdorf (Aschet), Br 30.8	324681		D	357.76	357.69	357.72	357.70	357.73	357.66		356.83	04.10.	356.89	27.05.2005
	377.18 3*) 0.39				357.57	357.54	357.53	357.45	357.48	357.36	357.60	358.62	19.04.	358.97	17.02.2003
	1991														
	Sipbachgebiet														
914	Eggendorf, Br 25.6	324640			357.01	357.03	357.12	357.16	357.10	357.05		356.88	12.11.	356.67 Ö	08.03.2004
	369.12 -1.74				357.00	356.93	356.92	356.92	356.91	356.95	357.01	357.17 Ö	16.04.	357.62 Ö	03.02.2003
	1991 08.11.2001														

1*) durch Kraftwerk beeinflusst
2*) kommuniziert stark mit nahegelegenem Oberflächengewässer
3*) durch Entnahme zeitweise beeinflusst

Monats- und Jahresmittel der Grundwasserstände mit Extremwerten (Hauptwerte)

- Grundwasserstände m ü.A. -

Nr.	Messstelle		EDV-Messstellennummer			Mittel in m ü.A.							Niederster und höchster beobachteter Grundwasserstand sowie allenfalls höchster beobachteter Überflutungswasserstand			
	Messpunkt m ü.A.	m ü.G.	beeinflusst	artesisch/gespannt	Messgerät	I	II	III	IV	V	VI	Jahr	im Berichtsjahr		vor dem Berichtsjahr	
	Beobachtungsbeginn	unverändert seit				VII	VIII	IX	X	XI	XII		m ü.A.	Datum	m ü.A.	Datum
915	Ried I.Trk., Br 33.2		324707		D	405.78	405.71	405.70	405.73	405.71	405.68		405.44	17.11.	404.93	10.07.2000
	455.16	0.30				405.62	405.55	405.59	405.75	405.78	405.84	405.70	406.26	03.11.	406.68	15.03.1999
	1991															
916	Sattledt, Br 30.10		324699		D	376.32	376.23	376.21	376.21	376.22	376.20		375.85	19.01.	375.81	15.01.2004
	401.25	0.36				376.15	376.09	376.09	376.08	376.11	376.19	376.18	377.85	29.06.	377.93 Ö	20.05.2006
	1991															
	Kremstal															
917	Au, Br 25.8		324657			331.11	331.20	331.37	331.05	331.00	330.88		330.64 LÖ	14.08.	330.34	29.09.2003
	333.19	0.25				330.73	330.75	331.29	330.98	331.23	331.27	331.07	331.74	10.09.	332.27	23.03.1992
	1991															
918	Brandstatt, Br 20.14		324624			365.82	366.77	367.27	366.09	365.29	364.78		363.44	06.08.	364.01	05.01.2004
	375.69	0.55				364.86	364.49	365.56	365.33	365.62	366.20	365.66	367.81	02.04.	369.84	18.04.1994
	1991															
919	Burg, Br 23.4 (324632)		324962			375.07	375.52	375.83	375.48	375.13	374.81		374.52 LÖ	14.08.	374.00	07.11.1994
	388.20	0.35				374.68	374.56	374.91	374.79	374.99	375.22	375.08	376.05	26.03.	377.23	03.04.2006
	1994															
920	Kirchdorf, Br 5.6		324897			421.60	421.63	421.67	421.60	421.59	421.54		421.41 L	29.08.	421.21	14.11.1994
	423.00	0.15				421.51	421.46	421.64	421.64	421.79	421.71	421.61	421.98	12.11.	422.41	11.07.2005
	1993															
921	Krift, Br 28.4		344200		D	476.36	476.73	477.09	476.87	476.71	476.41		475.80	25.08.	475.09	29.10.2005
	478.85	0.55				476.25	476.10	476.97	476.68	476.97	477.12	476.69	477.87	08.09.	478.86 Ö	30.08.2005
	2005															
922	Mandorf, Br 62.2		324764			470.31	470.60	470.65	469.93	469.67	469.94		469.34	13.05.	467.52	07.08.1994
	483.28 1*)	0.30				469.79	469.68	470.40	470.31	470.70	470.67	470.22	470.90	02.12.	471.21	02.04.2006
	1991															
923	Mittermichldorf, Br 5.2		324905			428.19	428.44	428.73	428.65	428.49	428.22		427.58 Ö	02.09.	426.83	04.01.2004
	433.45	0.37				427.97	427.69	429.01	429.15	429.42	429.85	428.65	429.99	16.12.	431.25	12.07.2005
	1993															
924	Obermicheldorf, Br 5.4		324913		D	488.13	488.29	488.97	486.93	488.20	487.24		486.20	01.01.	485.59	12.02.1996
	498.73	0.43				487.70	487.08	490.39	487.34	489.76	488.95	488.24	496.37	07.09.	496.28	12.07.2005
	1993															
925	Piberbach, Br 16.10		324665		D	328.68	328.88	329.25	329.34	329.12	328.76		327.11	18.01.	326.33	14.02.2004
	346.55	0.35				328.50	328.30	328.57	328.77	328.82	329.00	328.83	329.93	03.11.	331.67	15.04.2006
	1991															
926	St.Leonhard II, Br 16.8 A		316950			331.79	331.77	331.99	331.96	331.79	331.95		331.37	21.05.	331.17 B	12.07.2004
	350.67	0.30				331.78	331.64	331.66	331.68	331.65	331.93	331.80	332.09	31.12.	333.78 L	27.02.2003
	1999															
	Östl. OÖ Tertiärsande: Atzbacher Sande															
927	Aich, TBl 49.10		344267		D	365.72	366.34	366.54	364.92	364.79	364.70		357.91	23.04.	357.90	01.10.2006
	367.94	-0.98				364.28	364.28	365.51	365.97	366.37	366.65	365.50	367.54	02.01.	367.08	31.12.2006
	2006		1	4												
928	Prambachkirchen, TBl 49.16		344317		D	358.97	358.95	359.01	359.03	358.90	358.86		358.37	13.12.	359.00	31.12.2006
	380.15	0.85				358.80	358.72	358.64	358.54	358.43	358.40	358.77	359.19	12.10.	359.19 Ö	20.10.2006
	2006			1												
929	Schachet, TBl 49.12		344275		D	458.66	458.87	458.75	458.54	458.40	458.27		458.11 Ö	04.07.	458.45	28.10.2006
	436.99	0.91				459.25	459.48	459.53	459.48	459.41	459.48	459.01	459.61	28.09.	459.19	03.10.2006
	2006		1	1												
930	St. Willibald, TBl 49.14		344309		D	424.53	424.68	424.72	424.55	424.44	424.30		424.09	05.09.	424.34	04.11.2006
	427.75	0.70				424.24	424.18	424.30	424.22	424.37	424.60	424.43	424.81	07.03.	424.50	22.11.2006
	2006			1												
	TRAUNGEBIET - ENNSGEBIET															
	Fernbachgebiet															
931	Hilbern, Br 18.14		324616		D	382.06	381.99	381.97	381.99	382.02	382.00		381.80	27.10.	381.76	08.03.2004
	403.31	0.30				381.95	381.90	381.87	381.85	381.84	381.87	381.94	382.11 Ö	01.01.	383.79	22.02.2003
	1991															
	DONAUGEBIET ZWISCHEN INN UND TRAUN - TRAUNGEBIET															
	Welser Heide															
932	Ansfelden, Br 10.2		316760			264.88	264.90	265.02	264.89	264.90	264.86		264.67	01.01.	264.12	27.11.1983
	270.60	0.61				264.89	264.84	265.16	265.01	265.11	265.05	264.96	265.65	13.09.	266.20 I	17.08.2002
	1981															
933	Dietach, Bl 26.2		376004		D	292.36	292.45	292.58	292.45	292.27	292.14		292.01	16.08.	291.52	09.09.2001
	303.37	0.90				292.06	292.03	292.25	292.34	292.54	292.80	292.35	292.87	22.12.	294.55	14.08.2002
	1979															

1*) durch Entnahme zeitweise beeinflusst

Monats- und Jahresmittel der Grundwasserstände mit Extremwerten (Hauptwerte)

- Grundwasserstände m ü.A. -

Nr.	Messstelle	EDV-Messstellennummer	Mittel in m ü.A.							Niederster und höchster beobachteter Grundwasserstand sowie allenfalls höchster beobachteter Überflutungswasserstand			
	Messpunkt m ü.A. / m ü.G.	beeinflusst / artesisch/gespannt / Messgerät	I	II	III	IV	V	VI	Jahr	im Berichtsjahr		vor dem Berichtsjahr	
	Beobachtungsbeginn / unverändert seit		VII	VIII	IX	X	XI	XII		m ü.A.	Datum	m ü.A.	Datum
934	Fallsbach, Br 37.7 343.21 0.60 1950	307702	337.65 337.63	337.69 337.58	337.77 337.61	337.75 337.54	337.74 337.57	337.68 337.62	337.65	337.53 Ö 337.79 Ö	04.11. 13.05.	337.28 339.25	05.01.1985 08.06.1965
935	Freiling, Br 18.7 295.72 0.20 1968	314344	286.21 285.92	286.18 286.09	286.22 286.17	286.19 286.16	286.24 286.16 I	286.25 286.17 I	286.16 I	285.78 B 286.30 Ö	09.07. 01.01.	285.99 288.35	07.08.1978 22.02.1982
936	Grünbach, Br 34.1 335.81 0.40 1966	307728	321.31 321.30	321.39 321.29	321.46 321.29	321.47 321.32	321.40 321.36	321.34 321.45	321.36	321.28 Ö 321.49 Ö	21.09. 06.04.	321.22 Ö 322.62	24.10.1986 27.07.1975
937	Irnharting, Br 39.1 353.45 0.05 1966	307652	341.28 341.27	341.43 341.19	341.53 341.31	341.51 341.28	341.46 341.27	341.39 341.35	341.36	341.16 341.57 Ö	02.09. 25.03.	341.03 LÖ 342.11	19.12.1994 02.04.2006
938	Kreisbichl, Br 40.1 332.92 0.35 1966	307645	328.61 328.70	328.71 328.48	328.76 329.41	328.61 I 328.65	328.90 328.92	328.61 328.78	328.76 I	328.27 Ö 330.20	01.01. 10.09.	327.98 I 331.12	07.01.1985 13.08.2002
939	Kreisbichl, Br 41.1 356.99 0.40 1930	307637	331.27 331.18	331.68 331.50	331.62 332.21	331.39 331.29	331.46 331.43	331.21 331.41	331.47	331.01 332.67	07.01. 09.09.	330.43 333.98	22.10.1972 17.08.1959
940	Kremsdorf, Br 14.8 280.77 0.05 1971	316380	275.89 275.89	275.94 275.88	275.95 275.96	275.93 275.88	275.94 275.94	275.88 276.01	275.92	275.84 276.04 Ö	13.06. 19.12.	275.74 277.87	10.07.1976 24.04.1972
941	Leonding, Br 11.9 281.52 0.40 1969	315762	268.83 268.66	268.86 268.56	268.98 268.53	268.97 268.49	268.86 268.55	268.77 268.75	268.73	268.48 Ö 269.02	10.11. 31.03.	268.03 Ö 271.78	19.02.1979 30.01.2003
942	Leonding, Br 28.42 282.55 0.70 1977	323808 1	263.17 262.53	262.99 262.43	262.89 262.36	262.79 262.28	262.71 262.20	262.63 262.20	262.60	262.18 263.26	09.12. 01.01.	261.44 265.57	20.11.1984 03.02.2003
943	Lichtenegg, Bl 32.1 318.02 0.90 1993	376574 D	309.82 309.95	309.98 309.79	310.10 310.65	309.97 309.99	310.13 310.20	309.89 310.11	310.05	309.68 311.42	01.01. 12.09.	309.40 312.23	03.11.1995 13.08.2002
944	Lichtenegg, Br 31.9 319.60 0.40 1968 01.01.1993	314302	308.14 308.21	308.57 308.09	308.79 308.77	308.62 308.53	308.47 308.28	308.31 308.60	308.45	308.05 309.15	11.01. 19.09.	307.76 310.99	08.01.2004 13.04.2006
945	Lichtenegg, Br 35.1 337.72 0.35 1968	314294 D	315.64 315.77	315.88 315.65	315.85 316.42	315.76 315.99	315.83 316.06	315.74 315.98	315.88	315.38 316.90	10.01. 14.09.	314.64 318.62	22.12.1975 03.02.1982
946	Marchtrenk, Br 21.1 292.95 0.67 1978	375329	287.91 287.99	287.94 287.93	288.05 288.03	288.08 288.05	288.07 288.18	288.03 288.16	288.04	287.83 288.22	01.01. 14.11.	286.80 288.98	20.12.1978 27.09.1991
947	Marchtrenk, Br 21.11 298.54 0.30 1950	307793	292.37 292.60	292.49 292.46	292.69 292.51	292.74 292.48	292.73 292.58	292.72 292.72	292.59	292.31 292.79	09.01. 18.12.	291.64 294.33	16.02.1952 15.06.1965
948	Marchtrenk, Br 21.13 299.59 0.20 1950	307801	293.51 293.79	293.66 293.64	293.90 293.65	294.04 293.67	294.01 293.74	293.98 293.96	293.79	293.46 294.06 Ö	08.01. 31.12.	292.67 298.29	01.02.1952 11.06.1965
949	Marchtrenk, Br 21.9 299.59 0.40 1930	307777	290.09 290.30	290.22 290.18	290.39 290.27	290.49 290.27	290.45 290.38	290.41 290.52	290.33	290.04 Ö 290.59	01.01. 24.12.	289.35 291.62	09.03.1964 15.05.1941
950	Marchtrenk, Br 22.1 295.33 0.45 1968	314336	289.90 290.02	289.98 289.94	290.12 290.10	290.17 290.05	290.15 290.26	290.08 290.26	290.08	289.83 290.31 Ö	15.10. 17.12.	288.36 291.26	11.05.1970 27.09.1991
951	Marchtrenk, Br 24.11 305.65 0.50 1930	307769	297.02 297.20	297.24 297.01	297.74 297.15	297.86 297.17	297.65 297.26	297.47 297.51	297.36	296.94 297.93	02.09. 01.04.	294.93 299.02	01.11.1934 19.07.1965
952	Marchtrenk, Br 25.7 310.79 0.45 1970	316190	298.80 298.89	299.25 298.64	299.83 298.91	299.81 298.92	299.49 299.07	299.19 299.56	299.19	298.57 299.98	03.09. 02.04.	297.57 301.55	14.02.1972 18.04.1988
953	Neubau, Bl 16.7 279.75 1*) 0.85 1978	375790 D	275.87 275.82	276.03 275.79	276.02 275.87	276.02 275.85	275.91 276.22	275.85 276.31	275.96	275.63 276.36	15.10. 17.12.	275.24 277.22	16.03.1991 05.07.1980
954	Neubau, Bl 17.7 283.05 0.73 1993	375915	278.28 278.38	278.37 278.31	278.41 278.40	278.42 278.44	278.35 278.72	278.36 278.71	278.43	278.24 L 278.79	09.01. 21.11.	278.24 279.25	18.03.1993 28.04.1994
955	Neubau, Bl 19.9 288.58 1.22 1978	375204	283.96 283.97	284.00 283.93	284.09 284.04	284.03 284.01	283.92 284.15	283.92 284.15	284.02	283.79 284.27	30.05. 14.11.	283.62 284.73	29.11.1978 06.04.2006
956	Neubau, Br 15.11 292.97 0.40 1968	314351 D	280.80 280.94	280.81 280.90	280.90 281.00	280.97 280.94	281.00 280.92	280.97 280.99	280.93	280.78 Ö 281.63	21.01. 07.06.	280.68 282.37	26.01.1970 15.02.1982
957	Neubau, Br 16.5 286.52 0.50 1930	307819	278.79 278.49	278.74 278.40	278.85 278.46	278.88 278.49	278.75 278.48	278.61 278.75	278.64	278.35 278.95	03.09. 02.04.	277.64 Ö 282.34	05.02.1979 01.04.1937
958	Neubau, Br 17.3 283.89 1*) 0.50 1993	375899	278.03 278.14	278.17 278.06	278.25 278.15	278.24 278.16	278.15 278.52	278.13 278.56	278.21	277.94 B 278.64	10.10. 19.12.	277.88 Ö 279.22	20.12.2003 21.04.1994

1*) durch Mühlbachabkehr beeinflusst

Monats- und Jahresmittel der Grundwasserstände mit Extremwerten (Hauptwerte)

- Grundwasserstände m ü.A. -

Nr.	Messstelle	EDV-Messstellennummer	beeinflusst	artesisch/gespannt	Messgerät	Mittel in m ü.A. I	II	III	IV	V	VI	Jahr	Niederster und höchster beobachteter Grundwasserstand sowie allenfalls höchster beobachteter Überflutungswasserstand im Berichtsjahr m ü.A.	Datum	vor dem Berichtsjahr m ü.A.	Datum
	Messpunkt m ü.A. / m ü.G.					VII	VIII	IX	X	XI	XII					
	Beobachtungsbeginn / unverändert seit															
959	Obereisenfeld, Br 32.5	307736				314.34	314.72	315.13	315.10	314.69	314.50		314.30 Ö	15.01.	314.19	01.01.1979
	329.94 0.55					314.39	314.32	314.49	314.53	314.47	314.80	314.62	315.31	02.04.	317.49	17.04.2006
	1966															
960	Pasching, Bl 14.3	375578				271.51	271.57	271.60	271.62	271.54	271.46		271.28	17.10.	270.69	17.07.1982
	275.22 0.80					271.42	271.38	271.47	271.36	271.56	271.76	271.52	271.82	19.12.	272.90	08.08.1986
	1978															
961	Pasching, Br 11.7	307850				266.03	266.09	266.19	266.16	266.07	265.95		265.88 Ö	05.11.	265.31	04.02.1970
	273.87 0.10					265.95	265.91	266.06	266.02	265.96	266.16	266.05	266.23 Ö	17.09.	268.13	18.06.1965
	1960															
962	Pernau, Bl 26.3	376012	D			298.51	298.57	298.76	298.76	298.69	298.64		298.49	02.08.	297.05	05.02.1979
	306.08 1*) 1.60					298.52	298.52	298.64	298.68	298.73	298.74	298.65	298.80	05.04.	299.41	07.05.2006
	1978															
963	Pernau, Br 28.9	307744				302.36	302.56	302.80	302.85	302.78	302.65		302.28	03.01.	300.66	07.02.1972
	312.07 0.40					302.50	302.45	302.55	302.71	302.70	302.80	302.64	302.87 Ö	09.04.	304.47	01.05.2006
	1932															
964	Pucking, Bl 13.4	375519	D			270.79	270.82	270.94	270.84	270.86	270.81		270.63	01.01.	270.47	05.07.2001
	275.10 2*) 1.21					270.83	270.81	271.33	270.93	271.01	270.96	270.91	273.02	07.09.	274.03	12.08.2002
	1978 01.01.1980														274.03 F	12.08.2002
965	Pucking, Bl 18.8	375048	D			280.65	280.72	280.77	280.69	280.65	280.63		280.60 Ö	30.06.	280.53	12.01.1985
	284.86 2*) 0.60					280.61	280.62	280.75	280.67	280.70	280.75	280.68	280.82	18.09.	282.85	16.08.2002
	1978 01.01.1985															
966	Pucking, Br 14.2	316364				274.97	274.98	275.04	274.95	274.97	274.93		274.90	20.06.	274.67	08.02.1991
	281.70 2*) 0.40					274.95	274.94	275.24	275.04	275.07	275.07	275.01	275.58	08.09.	275.97 Ö	14.04.1994
	1971 01.01.1985															
967	Pucking, Br 17.4	316331				280.03	280.06	280.18	279.98	279.98	279.89		279.84	20.06.	279.75 Ö	14.02.1972
	285.69 2*) 0.45					279.93	279.91	280.19	279.92	280.09	280.16	280.02	280.43	13.09.	280.91	07.07.1975
	1971															
968	Pucking, Br 18.2	316299				280.43	280.53	280.59	280.48	280.45	280.40		280.37	13.06.	280.27 Ö	01.01.1985
	284.71 2*) 0.45					280.42	280.42	280.58	280.45	280.51	280.58	280.49	280.69	13.09.	282.62	16.08.2002
	1971 01.01.1985															
969	Pucking, Br 18.6	316307				280.59	280.62	280.69	280.55	280.57	280.58		280.45	28.04.	280.44 Ö	06.09.1979
	286.30 0.15					280.57	280.56	280.70	280.56	280.64	280.68	280.61	280.78 Ö	13.09.	283.20	07.07.1975
	1971															
970	Pucking, Br 19.10	316281				282.37	282.55	282.71	282.49	282.40	282.35		282.25	15.08.	282.10	10.12.1999
	289.35 2*) 0.45					282.29	282.28	282.69	282.41	282.47	282.64	282.47	282.85	08.09.	284.62	17.08.2002
	1971 01.01.1985															
971	Rapperswinkel, Br 12.4	316778				268.51	268.70	268.91	268.76	268.72	268.67		268.23	01.01.	267.75 I	28.10.1993
	273.52 3*) 0.40					268.67	268.59	268.90	268.72	268.76	268.68	268.72	269.30	13.09.	270.15	16.08.2002
	1981															
972	Rapperswinkl, Blt 11.2	316935				267.70	267.85	267.99	267.86	267.85	267.81		267.48	01.01.	267.12 Ö	03.11.2001
	270.97 1.05					267.82	267.75	268.00	267.84	267.91	267.87	267.85	268.39	13.09.	268.92	16.08.2002
	1996															
973	Sinnersdorf, Br 20.4	316265				285.76	285.84	285.95	285.75	285.74	285.69		285.59	31.08.	285.13 Ö	17.08.1979
	292.29 0.30					285.66	285.61	285.81	285.68	285.79	285.91	285.77	286.07 Ö	19.12.	287.76	16.08.2002
	1971															
974	Sinnersdorf, Br 22.6	316257				286.12	286.22	286.34	286.17	286.17	286.09		286.01	18.01.	285.78	04.02.1990
	293.88 2*) 0.50					286.08	286.07	286.39	286.13	286.19	286.24	286.18	286.57	13.09.	288.29	16.08.2002
	1971 01.07.1983															
975	Straß, Bl 36.1	307710				317.66	317.80	317.96	317.86	317.87	317.88		317.61 Ö	18.01.	316.87	30.01.1985
	325.20 0.50					317.93	317.84	318.16	318.14	318.19	318.07	317.95	318.75	26.09.	321.66	17.08.1959
	1964															
976	Straß, Br 36.3	307660				319.12	319.16	319.10	319.04	319.12	319.06		318.79 Ö	09.09.	317.87	18.01.1954
	340.38 0.05					319.08	318.97	319.49	319.20	319.29	319.21	319.15	320.09	16.09.	321.66	08.06.1965
	1930															
977	Straß, Br 37.1	307678				320.09	319.88	319.80	319.71	319.76	319.72		319.42 Ö	14.01.	318.37	18.01.1954
	343.15 0.23					319.74	319.60	320.76	319.88	319.98	319.92	319.90	321.81	09.09.	322.56	08.06.1965
	1950															
978	Straß, Br 37.3	307686				323.42	323.31	323.41	323.40	323.38	323.33		323.17 Ö	11.11.	322.51	15.12.1953
	342.60 0.35					323.26	323.19	323.38	323.23	323.25	323.31	323.32	323.83	21.01.	326.28	15.06.1959
	1950															
979	Straß, Br 37.5	307694				334.33	334.31	334.35	334.28	334.31	334.32		334.20	02.09.	333.61	19.11.1962
	342.52 0.30					334.27	334.25	334.29	334.25	334.27	334.29	334.29	334.38	21.01.	335.48	17.08.1959
	1950															
980	Traun, Bl 11.3	375394	D			266.82	266.85	266.93	266.88	266.79	266.73		266.59	15.10.	266.45	12.12.1980
	270.86 1*) 0.80					266.75	266.70	266.83	266.73	266.82	266.92	266.81	266.95	31.12.	267.96	16.03.1990
	1978 01.01.1980															
981	Traun, Blt 11.5	316919				266.94	266.99	267.08	267.05	266.97	266.87		266.80	08.09.	266.76	17.01.2005
	272.80 0.80					266.88	266.83	266.97	266.88	266.94	267.10	266.96	267.15	27.12.	268.10	16.08.2002
	1996															
982	Traun, Br 10.7	307876	D			264.45	264.49	264.53	264.48	264.42	264.35		264.15	15.10.	263.83	29.12.1969
	266.98 4*) 1*) 0.35					264.35	264.31	264.43	264.32	264.40	264.42	264.41	264.56 Ö	10.03.	264.92	22.08.1966
	1966															
983	Traun, Br 12.3	307843	D			267.28	267.34	267.44	267.42	267.32	267.20		267.11	06.09.	266.59	26.01.1970
	275.20 0.10					267.19	267.15	267.34	267.22	267.25	267.46	267.30	267.74	03.10.	269.78	03.03.1958
	1930															

1*) durch Mühlbachabkehr beeinflusst
2*) durch Kraftwerk beeinflusst
3*) bei Niederwasser trockengefallen
4*) durch Entnahme zeitweise beeinflusst

Monats- und Jahresmittel der Grundwasserstände mit Extremwerten (Hauptwerte)

- Grundwasserstände m ü.A. -

Nr.	Messstelle	EDV-Messstellennummer	beeinflusst	artesisch/gespannt	Messgerät	Mittel in m ü.A. I	II	III	IV	V	VI	Jahr	Niederster und höchster beobachteter Grundwasserstand sowie allenfalls höchster beobachteter Überflutungswasserstand im Berichtsjahr m ü.A.	Datum	vor dem Berichtsjahr m ü.A.	Datum
	Messpunkt m ü.A. / m ü.G.					VII	VIII	IX	X	XI	XII					
	Beobachtungsbeginn / unverändert seit															
984	Traun, Br 15.9	307827				274.34	274.34	274.38	274.39	274.22	274.08		273.97	27.08.	273.50	29.01.1979
	284.01 0.25					274.00	273.99	274.06	274.12	274.26	274.63	274.23	274.81	31.12.	276.24	21.06.1965
	1955															
985	Wels, Br 29.13	324822				304.59	304.82	305.10	305.05	304.93	304.89		304.55	15.01.	304.35	05.01.2004
	312.34 0.20					304.75	304.64	305.06	304.97	304.96	305.01	304.90	305.18	26.03.	306.93	01.05.2006
	1993															
	DONAUGEBIET ZWISCHEN TRAUN UND ENNS - TRAUNGEBIET															
	St. Marienbachgebiet															
986	Grünbrunn, Br 20.32	324558				331.50	331.47	331.49	331.56	331.62	331.64		331.40 Ö	26.11.	331.30 Ö	27.12.2004
	349.51 0.40					331.61	331.54	331.49	331.44	331.41	331.44	331.52	331.65 Ö	11.06.	332.15 LÖ	27.02.2003
	1991															
987	Rohrbach, Br 23.20	324566		D		286.42	286.74	287.25	287.10	286.92	286.57		284.37	31.07.	284.30	03.08.1992
	294.87 1*) 0.50	1				286.03	285.81	286.98	286.68	286.98	287.48	286.75	291.08	19.04.	291.52	10.06.1996
	1991															
	DONAUGEBIET ZWISCHEN INN UND ENNS - ENNSGEBIET															
	Feilbachgebiet															
988	Droissendorf, Br 23.24	344390					369.18	369.10	369.06	369.02	368.95		368.61	29.10.		
	386.63 0.45					368.84	368.72	368.68	368.66	368.63	368.69	368.86	369.24 Ö	05.02.		
	2007															
989	Gründberg, Br 17.24	324533				356.91	356.91	356.92	356.91	356.91	356.91		356.87 Ö	06.11.	356.68	09.09.1991
	377.17 0.50					356.90	356.88	356.89	356.90	356.88	356.91	356.90	356.93 Ö	15.05.	357.06	11.04.2006
	1991															
990	Judendorf, Br 15.8	324970				360.18	360.18	360.25	360.38	360.36	360.27		359.84	04.11.	359.60	11.01.2004
	381.10 0.37					360.12	359.96	359.94	359.88	359.89	360.02	360.12	360.39 Ö	22.04.	361.93	02.03.2003
	1996															
991	Losensteinleithen, Br 18.16	324541				354.07	354.42	354.85	354.88	354.51	354.23		353.79	03.09.	353.48 Ö	15.12.2003
	364.13 0.52					354.02	353.88	354.17	354.28	354.49	355.05	354.40	355.19	24.12.	356.97	03.04.2006
	1991 01.01.1996															
	DONAUGEBIET ZWISCHEN INN UND ENNS															
	Nördliches Linzer Feld															
992	Enns, Bl 2116.1	307900				240.92	241.13	241.24	240.96	241.04	241.08		240.71	01.01.	240.48	20.10.1986
	245.74 0.40					241.17	240.97	241.66	241.07	241.22	241.39	241.15	242.15	14.09.	245.34 Ö	20.07.1981
	1965 01.01.1980															
993	Katzbach, Bl 2133.1	323253		D		249.08	249.11	249.25	249.28	249.30	249.31		249.02	01.01.	248.41	31.12.1996
	253.72 0.30					249.39	249.33	249.46	249.27	249.29	249.38	249.29	249.57 Ö	14.09.	251.10	16.08.2002
	1975 01.01.1980															
994	Katzbach, Blt 2131.11	323196				248.37	248.45	248.58	248.52	248.51	248.51		248.31	01.01.	247.41	03.03.1988
	253.25 0.90					248.58	248.56	248.71	248.63	248.72	248.83	248.58	248.87 Ö	14.12.	250.85	17.08.2002
	1976 01.01.1980	1														
995	Katzbach, Br 2133.17	323329				275.16	275.48	275.61	275.21	275.16	274.97		274.83 Ö	02.11.	273.33	14.11.1983
	277.99 0.00					275.06	274.88	275.37	274.97	275.44	275.46	275.23	275.86	14.09.	276.54	14.03.1988
	1976 01.01.1980															
996	Katzbach, Br 32.23	376806				248.38	248.47	248.60	248.59	248.57	248.56		248.29	19.01.	247.75	29.02.1988
	255.32 0.40					248.62	248.61	248.76	248.65	248.66	248.72	248.60	248.82	14.09.	249.88	24.08.2002
	1978 01.01.1980															
997	Lachstatt, Bl 2131.7	323170				248.08	248.12	248.29	248.29	248.28	248.26		247.98	08.02.	247.28	10.03.1988
	251.63 0.85					248.42	248.48	248.53	248.54	248.56	248.67	248.38	248.73	20.12.	250.78 FÖ	21.07.1981
	1976 01.01.1980														253.60 F	21.07.1981
998	Lachstatt, Bl 2132.9	323220		D		248.35	248.39	248.51	248.49	248.49	248.52		247.94	08.01.	247.46	29.02.1988
	254.15 1.20					248.58	248.56	248.67	248.60	248.65	248.74	248.55	252.95	13.08.	252.89	14.08.2002
	1976 01.01.1980															
999	Langenstein, Bl 16.19	376202				240.98	241.20	241.33	241.04	241.12	241.15		240.81	01.01.	240.61	02.01.2004
	245.44 0.85					241.26	241.04	241.74	241.17	241.31	241.49	241.24	242.20	14.09.	244.59 FÖ	22.03.2002
	1992															
1000	Langenstein, Bl 16.21	376228				241.23	241.50	241.75	241.55	241.37	241.33		241.11	05.01.	240.97	03.02.2006
	246.48 0.90					241.36	241.27	241.80	241.67	241.64	241.94	241.53	242.07	21.09.	245.58 F	13.08.2002
	1992															
1001	Langenstein, Bl 18.7	376368				242.17	242.43	242.69	242.52	242.33	242.26		242.06 Ö	05.01.	241.66	19.12.1983
	246.56 1.10					242.25	242.17	242.55	242.52	242.60	242.84	242.44	242.90 Ö	21.12.	245.46 FÖ	23.03.2002
	1975															
1002	Langenstein, Bl 2118.3	307918				241.37	241.64	241.83	241.50	241.53	241.57		241.15	01.01.	240.96	02.01.2004
	246.14 0.75					241.67	241.45	242.18	241.64	241.78	242.01	241.68	242.68	14.09.	245.39 Ö	20.07.1981
	1965 01.01.1980															
1003	Langenstein, Blt 2118.5	324806				241.56	241.85	242.08	241.75	241.64	241.68		241.41	01.01.	241.20	12.11.1994
	245.76 0.90					241.76	241.58	242.27	241.85	241.98	242.20	241.85	242.69	14.09.	244.86 FÖ	22.03.2002
	1992															

1*) durch Entnahme zeitweise beeinflusst

Monats- und Jahresmittel der Grundwasserstände mit Extremwerten (Hauptwerte)

- Grundwasserstände m ü.A. -

Nr.	Messstelle		EDV-Messstellennummer		Mittel in m ü.A.							Niederster und höchster beobachteter Grundwasserstand sowie allenfalls höchster beobachteter Überflutungswasserstand			
	Messpunkt m ü.A.	m ü.G.	beeinflusst	artesisch/gespannt Messgerät	I	II	III	IV	V	VI	Jahr	im Berichtsjahr		vor dem Berichtsjahr	
	Beobachtungsbeginn	unverändert seit			VII	VIII	IX	X	XI	XII		m ü.A.	Datum	m ü.A.	Datum
1004	Luftenberg, Bl 2119.5		323014		241.68	241.93	242.17	241.89	241.88	241.91		241.49	01.01.	241.25 Ö	03.01.2004
	248.18	1.55			242.01	241.79	242.45	242.00	242.10	242.37	242.01	242.90	14.09.	246.63 F	13.08.2002
	1975	01.01.1980													
1005	Luftenberg, Bl 2119.9		323030		243.68	243.84	244.02	243.92	243.80	243.70		243.57	17.08.	243.24 Ö	10.12.1983
	250.82	1.65			243.65	243.60	243.82	243.77	243.87	244.06	243.81	244.10 Ö	21.12.	246.19	17.08.2002
	1975	01.01.1980													
1006	Luftenberg, Bl 2120.1		307934		241.72	242.16	242.71	242.49	242.47	242.50		241.56	01.01.	241.32	09.01.2004
	247.70	0.80			242.60	242.37	242.98	242.58	242.66	242.94	242.52	243.42	14.09.	246.32 F	13.08.2002
	1965	01.01.1980													
1007	Luftenberg, Bl 2120.9		323048		241.87	242.17	242.43	242.21	242.06	242.08		241.72 Ö	05.01.	241.44	09.01.2004
	247.77	0.85			242.14	241.98	242.46	242.27	242.27	242.64	242.21	242.76	21.12.	245.61	17.08.2002
	1975	01.01.1980													
1008	Luftenberg, Bl 2121.1		323055		241.59	241.69	241.76	241.54	241.77	241.78		241.45	04.05.	240.92 I Ö	09.12.1991
	248.33	0.80			241.93	241.64	242.50	241.63	241.81	242.01	241.80	243.03	14.09.	245.78	05.08.1991
	1975	01.01.1980													
1009	Mauthausen, Br 2113.1		307959		241.00	241.11	241.20	241.00	241.15	241.09		240.81	17.08.	239.07 B	20.08.1994
	245.85	0.30	1		241.13	240.93	241.51	241.00	241.17	241.25	241.13	241.97	14.09.	245.55 F	13.08.2002
	1965	01.01.1969													
1010	Pulgarn, Bl 24.13		376509		246.92	247.07	247.32	247.31	247.23	247.13		246.81	19.01.	246.68	17.10.1992
	253.24	0.00			247.04	246.98	247.18	247.16	247.27	247.46	247.17	247.48	28.12.	249.36	17.08.2002
	1992														
1011	Pulgarn, Br 2123.11		323089		245.62	245.72	245.77	245.67	245.61	245.53		245.46	17.08.	245.02 Ö	22.06.1981
	249.39	0.40			245.50	245.49	245.69	245.63	245.78	245.89	245.66	245.92 Ö	21.12.	248.99 F	13.08.2002
	1975	01.01.1980													
1012	Steyregg, Bl 2124.5		323097	D	245.31	245.34	245.41	245.30	245.35	245.40		245.15	12.01.	245.10	10.02.1997
	250.44	1.60			245.40	245.31	245.42	245.30	245.44	245.43	245.37	248.84	13.08.	248.84 Ö	12.08.2002
	1975	01.01.1980													
1013	Steyregg, Bl 2125.9		323113		246.36	246.45	246.54	246.39	246.41	246.42		246.28	01.01.	245.73	22.04.1991
	250.39	0.90			246.48	246.46	246.64	246.48	246.58	246.63	246.49	246.75	14.09.	249.49 F	13.08.2002
	1975	01.01.1980													
1014	Steyregg, Bl 2126.1		323121		246.41	246.49	246.54	246.43	246.49	246.54		246.34	01.01.	246.06 Ö	04.03.1991
	251.04	0.95			246.58	246.57	246.70	246.49	246.57	246.56	246.53	246.84	07.09.	250.09 F	13.08.2002
	1975	01.01.1980													
1015	Steyregg, Bl 2127.1		323154	D	246.63	246.69	246.76	246.69	246.84	246.95		246.44	09.01.	246.13	05.03.1986
	251.33	1.50			246.97	247.00	247.02	246.82	246.86	246.74	246.83	249.83	23.03.	249.83 Ö	23.03.2002
	1975	01.01.1980													
1016	Steyregg, Bl 23.1		376442		245.22	245.25	245.29	245.28	245.33	245.45		245.02	31.12.	245.15	12.12.1998
	249.39	0.95			245.44	245.33	245.36	245.19	245.17	245.12	245.29	245.90	07.09.	248.35 F	13.08.2002
	1992														
1017	Steyregg, Blt 2126.9		323147		246.43	246.52	246.59	246.48	246.54	246.59		246.37	01.01.	246.00	22.04.1991
	250.86	0.85			246.63	246.64	246.79	246.59	246.67	246.65	246.59	246.93	14.09.	248.70	17.08.2002
	1975	01.01.1980													
1018	Urfahr, Bl 2134.1		323360		250.25	250.28	250.32	250.29	250.33	250.39		250.15	31.12.	249.90	11.12.1986
	259.78	0.15			250.40	250.34	250.39	250.26	250.22	250.28	250.31	250.48	12.07.	251.62 I	15.08.2002
	1976	01.01.1980													
1019	Urfahr, Br 2133.35		323386		263.34	263.43	263.56	263.49	263.49	263.38		263.22	17.08.	262.73 B	25.05.2002
	267.61	0.25			263.38	263.26	263.40	263.33	263.44	263.51	263.42	263.59	30.03.	264.61	28.03.1988
	1976	01.01.1984													
1020	Urfahr, Br 2136.1		323410		252.95	253.10	253.18	253.13	253.10	253.07		252.91 Ö	05.01.	252.59	05.12.1983
	265.19	0.10			253.11	252.98	253.20	253.04	253.09	253.18	253.09	253.37	14.09.	254.61	17.08.2002
	1976	01.01.1980													

DONAUGEBIET ZWISCHEN INN UND ENNS - TRAUNGEBIET - ENNSGEBIET

Südliches Linzer Feld

1021	Ansfelden, Bl 8.6		376939		260.30	260.00	259.99	259.89	259.97	259.91		259.79	20.06.	259.06	19.11.1983
	263.44	0.50			259.94	259.86	260.47	259.98	260.16	260.06	260.04	262.94	07.09.	262.94 Ö	20.07.1997
	1979														
1022	Ansfelden, Bl 9.4		376020		263.65	263.51	263.62	263.51	263.55	263.49		263.24	01.01.	262.68	06.10.2001
	266.40	0.50			263.48	263.40	263.78	263.59	263.72	263.65	263.58	264.41	13.09.	265.25	23.03.2002
	1978	01.01.1980													
1023	Asten, Bl 2118.8		316430		244.25	244.23	244.31	244.32	244.26	244.18		244.13 Ö	30.08.	243.82 I	18.01.1985
	253.80	0.95			244.17	244.14	244.28	244.32	244.30	244.39	244.26	244.43	28.12.	245.91 I	24.08.2002
	1972	01.01.1980													
1024	Asten, Br 2120.4		316463		245.07	245.07	245.19	245.21	245.16	245.09		245.01	16.08.	244.56	18.12.1983
	256.82	1.20			245.12	245.04	245.22	245.19	245.20	245.29	245.15	245.32	28.12.	246.91	24.08.2002
	1972	01.01.1980													
1025	Enns, Bl 2114.2		308023		240.53	240.52	240.56	240.42	240.52	240.57		240.32	01.01.	240.12 Ö	17.10.1986
	243.26	0.30			240.67	240.50	240.72	240.48	240.62	240.63	240.56	240.97	11.07.	242.96 FÖ	12.08.1970
	1965	01.04.1969												246.25 F	13.08.2002
1026	Enns, Blt 2114.4		308049		240.51	240.52	240.60	240.44	240.49	240.55		240.38	01.01.	240.24	17.10.1986
	245.25	0.95			240.63	240.49	240.94	240.51	240.66	240.69	240.59	241.70	12.09.	244.30 FÖ	02.07.1975
	1965	01.04.1969													

Monats- und Jahresmittel der Grundwasserstände mit Extremwerten (Hauptwerte)

- Grundwasserstände m ü.A. -

Nr.	Messstelle	EDV-Messstellennummer	Mittel in m ü.A.							Niederster und höchster beobachteter Grundwasserstand sowie allenfalls höchster beobachteter Überflutungswasserstand			
	Messpunkt m ü.A. / m ü.G.	beeinflusst / artesisch/gespannt / Messgerät	I	II	III	IV	V	VI	Jahr	im Berichtsjahr		vor dem Berichtsjahr	
	Beobachtungsbeginn / unverändert seit		VII	VIII	IX	X	XI	XII		m ü.A.	Datum	m ü.A.	Datum
1027	Kleinmünchen, Bl 26.80 258.29 1.00 1979	377309	254.38 254.43	254.27 254.25	254.31 255.34	254.29 254.18	254.45 254.64 I	254.28 254.36	254.43 I	254.12 257.29 F	26.12. 07.09.	254.15 257.29 FÖ	20.12.2004 06.08.1991
1028	Kleinmünchen, Bl 27.82 264.80 0.60 1979	377762	258.32 258.28	258.34 258.23	258.41 258.53	258.35 258.29	258.36 258.30	258.27 258.34	258.33	258.20 Ö 258.80	07.11. 12.09.	257.96 Ö 259.38	17.12.1983 19.08.2002
1029	Kleinmünchen, Bl VIII 258.92 0.90 1993	378679	252.81 252.74	252.85 252.75	252.90 253.03	252.81 252.85	252.84 252.91	252.74 252.94	252.85	252.67 253.19	27.06. 19.09.	252.40 254.06	06.12.1993 19.08.2002
1030	Kleinmünchen, Br 27.88 264.02 0.25 1979	377804	260.73 260.74	260.75 260.70	260.77 260.87	260.77 260.67	260.78 260.73	260.73 260.74	260.75	260.62 261.14	17.10. 12.09.	260.47 261.62	24.09.1983 12.08.2002
1031	Kleinmünchen, Br E4 256.78 0.25 1976	378638	253.44 253.49	253.36 253.37	253.48 253.94	253.41 253.35	253.53 253.58	253.39 253.50	253.49	253.19 254.75	21.02. 12.09.	253.25 254.97	20.12.2004 06.08.1991
1032	Linz, Bl 2135.6 263.69 0.00 1977 01.01.1980	324137	252.99 253.01 I	253.04 252.99 I	253.13 253.12	253.10 253.12	253.05 253.13	253.00 253.17 I	253.07 I	252.96 I Ö 253.19	03.07. 18.09.	251.86 I 253.76	14.04.2003 07.06.1999
1033	Linz, Bl 35.10 257.24 1.10 1977	378513 D	250.13 250.42	250.22 250.29	250.35 250.55	250.30 250.33	250.36 250.35	250.43 250.34	250.34	250.05 250.84 Ö	01.01. 10.09.	250.00 252.58	28.12.2006 14.08.2002
1034	Linz, Br 2131.16 263.45 0.50 1976 01.01.1980	324145	254.91 254.91	254.98 254.87	255.05 255.03	254.98 254.95	254.94 254.97	254.88 255.01	254.96	254.85 Ö 255.09	02.09. 16.09.	253.17 Ö 255.65	30.08.1993 02.03.1982
1035	Linz, Br 36.2 263.30 0.38 1976 01.01.1980	378596	253.70 253.75	253.78 253.68	253.85 253.84	253.82 253.76	253.73 253.80	253.67 253.81	253.77	253.51 253.90	27.08. 17.09.	252.35 254.63	16.08.1993 25.07.2004
1036	Lorch, Bl 2117.2 246.01 0.40 1965 01.01.1980	308056	241.70 241.90	241.85 241.71	241.93 242.17	241.73 241.87	241.85 241.97	241.83 242.10	241.89	241.53 242.45	01.01. 21.09.	241.38 245.61 FÖ	03.01.2004 21.07.1981
1037	Lorch, Br 2117.6 250.47 0.40 1967 01.01.1980	314187	242.64 242.64	242.67 242.63	242.78 242.91	242.74 242.87	242.68 242.82	242.61 242.93	242.74	242.60 Ö 242.99	28.06. 20.09.	242.59 244.76	20.12.1984 17.08.2002
1038	Lorch, Br 2118.4 246.66 0.60 1965 01.01.1980	308114	243.35 243.30	243.41 243.27	243.51 243.63	243.40 243.47	243.33 243.49	243.28 243.59	243.42	243.25 Ö 243.81	17.08. 14.09.	243.00 246.06 FÖ	18.11.1983 21.07.1981
1039	Lorch, Br 2119.2 249.77 0.35 1972 01.01.1980	316448 D	244.15 244.04	244.19 244.05	244.31 244.28	244.26 244.25	244.16 244.25	244.07 244.36	244.20	244.03 Ö 244.39 Ö	11.07. 27.12.	243.80 246.60	23.12.1983 14.08.2002
1040	Luftenberg, Bl 21.12 246.59 1.13 1993	377515	244.22 244.22	244.22 244.24	244.20 244.31	244.17 244.22	244.18 244.21	244.19 244.20	244.22	244.16 LÖ 244.41	30.05. 07.09.	244.14 245.46 F	05.06.1999 13.08.2002
1041	Luftenberg, Bl 2119.34 251.30 1.45 1975 01.01.1980	323469 D	242.78 243.04	242.88 242.96	242.98 243.39	242.84 243.02	242.87 243.01	242.95 243.11	242.99	242.68 Ö 243.73	03.01. 13.09.	242.33 246.44	18.11.1987 14.08.2002
1042	Lustenau, Bl 2129.12 253.62 -0.14 1976 01.01.1986	324012	248.26 248.35	248.30 248.51	248.37 248.59	248.27 248.48	248.27 248.54	248.28 248.50	248.39	248.21 248.64 Ö	06.05. 16.09.	248.17 Ö 248.91	23.04.1991 19.08.2002
1043	Lustenau, Bl 2130.2 255.14 1.50 1975 01.01.1980	324020	248.37 248.43	248.37 248.48	248.47 248.57	248.38 248.46	248.40 248.54	248.44 248.56	248.45	248.33 Ö 248.63 Ö	06.05. 16.12.	248.33 249.01	17.12.2006 19.08.2002
1044	Lustenau, Bl 29.36 255.24 0.90 2002	378158	249.27 249.28	249.33 249.34	249.43 249.48	249.31 249.37	249.27 249.41	249.25 249.42	249.35	249.21 249.54	01.01. 16.09.	249.12 Ö 250.08	04.01.2004 19.08.2002
1045	Lustenau, Bl 30.8 254.08 0.81 1978 01.01.1980	378257	248.22 248.25	248.20 248.30 I	248.27 248.41 I	248.22 248.33	248.21 248.43	248.24 248.40	248.29 I	248.17 248.49 I	06.05. 16.09.	248.14 I Ö 248.67	02.12.1980 19.08.2002
1046	Lustenau, Bl 32.12 257.81 0.90 2001	378398	250.27 250.39	250.30 250.35	250.32 250.51	250.24 250.38	250.26 250.42	250.32 250.38	250.35	250.21 250.62	30.04. 10.09.	250.10 250.87	28.09.2003 25.03.2002
1047	Lustenau, Bl 33.6 255.61 0.45 2001	378471	250.77 250.87	250.79 250.83	250.85 251.01	250.76 250.83	250.82 250.91	250.89 250.87	250.85	250.70 251.23	01.01. 10.09.	250.54 251.69	28.09.2003 25.03.2002
1048	Lustenau, Blt 2135.2 260.10 -0.15 1975 01.01.1980	324111	250.87 250.90	250.94 250.88	251.05 251.07	251.00 251.00	250.93 251.00	250.89 251.09	250.97	250.84 251.17	15.01. 24.09.	250.29 251.80 Ö	29.07.2002 12.04.1988
1049	Lustenau, Br 29.4 260.71 0.20 1993	378174	251.34 251.30	251.39 251.27	251.48 251.43	251.39 251.35	251.33 251.42	251.28 251.48	251.37	251.25 Ö 251.51	02.09. 18.03.	251.00 252.12	05.07.1993 04.08.1997
1050	Lustenau, Br 31.6 253.74 0.33 1976 01.01.1980	378356	248.70 248.74	248.69 248.76	248.78 248.90	248.68 248.76	248.69 248.84	248.73 248.81	248.76	248.63 Ö 248.97	06.05. 16.09.	248.67 Ö 249.64	17.12.2006 19.08.2002
1051	Pichling, Br 24.16 257.31 0.35 1975	377697	248.20 248.17	248.26 248.15	248.34 248.37	248.19 248.20	248.20 248.25	248.17 248.27	248.23	248.11 248.44	02.05. 05.09.	247.88 249.00	03.09.1987 17.08.2002

Monats- und Jahresmittel der Grundwasserstände mit Extremwerten (Hauptwerte)

- Grundwasserstände m ü.A. -

Nr.	Messstelle	EDV-Messstellennummer	beeinflusst	artesisch/gespannt	Messgerät	Mittel in m ü.A.						Jahr	Niederster und höchster beobachteter Grundwasserstand sowie allenfalls höchster beobachteter Überflutungswasserstand			
	Messpunkt m ü.A. / m ü.G.					I	II	III	IV	V	VI		im Berichtsjahr		vor dem Berichtsjahr	
	Beobachtungsbeginn / unverändert seit					VII	VIII	IX	X	XI	XII		m ü.A.	Datum	m ü.A.	Datum
1052	Posch, Bl 2122.10 249.00 1.10 1975 01.01.1980	323568				244.86 244.82	244.89 244.82	244.99 245.08	244.90 244.90	244.86 245.01	244.80 245.03	244.91	244.78 245.21	22.06. 14.09.	244.58 246.46	20.09.1990 17.08.2002
1053	Posch, Bl 2122.12 248.23 1.00 1975 01.01.1980	323543				244.41 244.64	244.43 244.65	244.46 244.70	244.44 244.53	244.49 244.50	244.56 244.46	244.52	244.41 Ö 244.88	18.01. 07.09.	244.35 246.43 I	13.03.1986 13.08.2002
1054	Posch, Bl 2124.12 250.48 1.75 1975 01.01.1980	323618				246.46 246.61	246.43 246.59	246.46 246.57	246.47 246.53	246.54 246.52	246.63 246.47	246.52	246.42 246.65 Ö	31.12. 29.06.	246.16 I Ö 246.98 I	15.03.1988 17.08.2002
1055	Posch, Bl 2124.14 250.28 0.65 1975 01.01.1980	323626				245.56 245.57	245.60 245.54	245.66 245.68	245.59 245.55	245.60 245.58	245.57 245.56	245.59	245.52 245.81	02.11. 14.09.	245.33 Ö 246.58	31.01.1985 04.08.1991
1056	Posch, Br 24.8 247.60 0.10 1975 01.01.1980	377739				245.45 245.42	245.47 245.40	245.57 245.54	245.49 245.44	245.46 245.49	245.43 245.50	245.47	245.38 245.64	04.07. 12.09.	245.15 246.56	19.12.1986 17.08.2002
1057	Raffelstetten, Blt 2121.22 247.50 0.90 1975 01.01.1980	323527				244.43 244.45	244.42 244.47	244.45 244.60	244.44 244.51	244.40 244.54	244.39 244.55	244.47	244.36 244.73	20.06. 12.09.	244.17 I 246.60 F	25.01.1985 13.08.2002
1058	Raffelstetten, Br 2121.2 249.61 0.55 1972 01.01.1980	316471				244.65 244.68	244.66 244.76	244.69 244.92	244.69 244.93	244.67 244.93	244.63 244.93	244.76	244.62 244.95	10.06. 25.11.	243.84 245.83	06.09.1990 18.08.2002
1059	Samesleiten, Bl 18.12 259.61 1.10 1993	377218				249.08 248.89	249.01 248.81	249.05 248.91	249.13 248.86	249.08 248.86	248.96 248.91	248.96	248.80 Ö 249.15	30.08. 12.04.	248.43 Ö 250.67	14.01.2005 08.02.2003
1060	St. Peter, Bl 28.34 255.15 1.55 1976 01.01.1980	377945				247.56 247.66	247.59 247.69	247.61 247.66	247.58 247.58	247.60 247.59	247.60 247.56	247.61	247.53 247.72	31.12. 09.09.	247.21 Ö 248.09	07.01.1984 12.08.2002
1061	St.Peter, Bl 2127.4 254.11 1.15 1976 01.01.1980	323709				247.53 247.60	247.56 247.67	247.71 247.78	247.60 247.63	247.61 247.70	247.60 247.67	247.64	247.47 247.84 Ö	14.01. 16.09.	246.85 I 248.73	12.01.1984 28.07.1997
1062	Taunleiten, Bl 2122.16 263.08 0.85 1975 01.01.1980	323550				259.29 259.19	259.39 259.08	259.51 259.28	259.46 259.26	259.38 259.33	259.28 259.46	259.32	259.04 259.53 Ö	05.09. 28.03.	259.08 Ö 261.36	08.01.2004 01.04.1988
1063	Ufer, Bl 25.10 251.65 0.90 1975 01.01.1980	377754				247.05 247.18	247.09 247.12	247.14 247.12	247.11 247.03	247.16 247.02	247.20 246.97	247.10	246.94 Ö 247.22	28.12. 22.06.	246.36 248.19	02.02.1990 04.11.1995
1064	Ufer, Bl 26.100 254.51 0.30 2002	377879				251.94 252.05	251.95 251.88	251.97 252.78	251.92 251.86	252.06 251.99	251.92 251.95	252.02	251.83 253.54	26.10. 07.09.	251.62 253.36	15.11.2003 31.03.2006
1065	Ufer, Bl 26.40 257.46 0.45 1978	377069				252.09 252.15	252.05 252.07	252.05 252.75	252.07 252.08	252.17 252.06	252.11 251.98	252.14	251.95 254.26	31.12. 12.09.	251.82 Ö 257.01 I	23.10.1999 12.10.1979
1066	Waldegg, Bl 2128.14 278.84 1*) 0.95 1976 01.01.1980	323931				259.32 258.86	259.22 258.79	259.15 258.76	259.09 258.73	259.00 258.67	258.93 258.66	258.93	258.66 Ö 259.39	30.12. 01.01.	257.64 I 261.04	16.01.1985 02.03.2003
1067	Waldegg, Bl 28.2 261.49 -0.09 1975 01.01.1987	377861				255.21 254.99	255.19 254.95	255.20 254.98	255.13 254.93	255.09 254.93	255.04 254.94	255.05	254.89 Ö 255.23	04.11. 01.01.	254.64 Ö 256.11 Ö	14.05.1991 09.02.2003
1068	Waldegg, Br 2128.10 282.62 0.00 1976 01.01.1987	323915				255.65 255.39	255.60 255.36	255.59 255.38	255.54 255.35	255.48 255.34	255.44 255.34	255.45	255.31 Ö 255.67	23.12. 01.01.	255.02 Ö 256.79 Ö	23.11.1992 02.02.2003
1069	Waldegg, Br 2128.30 267.39 0.05 1976 01.01.1987	323949				256.72 256.32	256.73 256.22	256.76 256.31	256.71 256.29	256.61 256.28	256.51 256.28	256.48	256.13 256.78	12.08. 11.03.	255.93 257.98	26.06.2005 16.02.2003
1070	Waldegg, Br 29.18 261.98 0.00 1980	378075				253.90 253.88	254.00 253.83	254.11 254.04	254.02 253.91	253.94 253.93	253.85 253.99	253.95	253.78 Ö 254.15 Ö	04.11. 25.03.	250.09 I 254.50	01.07.2002 23.02.1982
	ENNSGEBIET															
	Oberes Ennstal															
1071	Aich, Bl 1118 694.62 0.85 2007	356378	D			692.72	692.49	692.96	692.58 692.53	692.66 692.56	692.59 692.50		692.39 Ö 693.51 Ö	31.12. 11.09.		
1072	Aich, Bl 11191 694.29 0.90 2002	340992				692.16 692.41	692.10 692.22	692.18 692.59	692.31 692.27	692.33 692.31	692.32 692.25	692.29	692.07 Ö 693.04	01.01. 10.09.	691.99 Ö 693.39 I	07.03.2005 12.08.2002
1073	Altirdning, Bl 1220 647.86 1.10 1989	336123				644.13 644.54	644.09 644.35	644.23 645.17	644.52 644.32	644.56 644.38	644.44 644.20	644.41	643.96 646.10	01.01. 10.09.	643.79 Ö 646.66	19.02.1996 12.08.2002
1074	Altirdning, Bl 1230 645.16 0.90 1992	336784				642.20 642.38	642.04 642.20	642.15 642.94	642.19 642.37	642.35 642.55	642.21 642.32	642.32	641.83 643.55	02.01. 10.09.	641.52 Ö 644.26	11.03.1996 12.08.2002

1*) durch Kraftwerk beeinflusst

Monats- und Jahresmittel der Grundwasserstände mit Extremwerten (Hauptwerte)

- Grundwasserstände m ü.A. -

Nr.	Messstelle		EDV-Messstellennummer			Mittel in m ü.A.							Niederster und höchster beobachteter Grundwasserstand sowie allenfalls höchster beobachteter Überflutungswasserstand			
	Messpunkt m ü.A. / m ü.G.		beeinflusst	artesisch/gespannt	Messgerät	I	II	III	IV	V	VI	Jahr	im Berichtsjahr		vor dem Berichtsjahr	
	Beobachtungsbeginn	unverändert seit				VII	VIII	IX	X	XI	XII		m ü.A.	Datum	m ü.A.	Datum
1075	Altirdning, Bl 1240		336131			641.85	641.77	641.87	641.98	642.13	642.00		641.56	02.01.	641.17 Ö	11.03.1996
	645.15	1.00				642.15	641.96	642.50	642.22	642.25	642.03	642.06	643.18 L	13.09.	644.15	12.08.2002
	1989															
1076	Diemlern, Bl 1211		336776			647.17	647.04	647.18	647.51	647.57	647.38		646.90	01.01.	646.82	21.02.2005
	650.80	0.90				647.42	647.33	648.22	647.33	647.41	647.23	647.40	649.19	10.09.	651.10	12.08.2002
	1992															
1077	Gröbming, Bl 1141		356386	D					669.65	669.72	669.69		669.52 Ö	31.03.		
	672.55	0.85				669.81	669.64	670.06	669.70	669.72	669.63		670.60	11.09.		
	2007															
1078	Gröbming, Br 1151		332775			759.17	759.22	759.29	759.40	759.32	759.07		758.63	03.09.	757.90 Ö	18.03.1996
	771.35	0.50				758.92	758.73	759.21	759.79	760.18	760.77	759.42	760.95	31.12.	762.39 Ö	25.05.1992
	1987															
1079	Großsölk, Bl 1160		332973	S		663.22	663.15	663.28	663.56	663.66	663.45		663.01	08.01.	662.93	11.02.2005
	666.56	0.70				663.65	663.32	663.91	663.43	663.48	663.56	663.47	664.34 Ö	13.09.	665.55 Ö	13.08.2002
	1988															
1080	Haus, Bl 1100		332767	S		699.64	699.58	699.65	699.85	699.99	699.90		699.55	06.01.	698.90	14.03.1996
	703.54	0.90				700.09	699.87	700.40	699.96	699.94	699.88	699.90	700.91	11.09.	701.31 Ö	12.07.2005
	1987															
1081	Klaus, Bl 10511		340646	S		720.62	720.58	720.64	720.79	720.87	720.80		720.52 Ö	02.01.	720.42	31.12.2005
	723.68	0.50				720.93	720.71	721.14	720.76	720.78	720.69	720.78	721.50 Ö	12.09.	721.84	13.08.2002
	1998															
1082	Kleinsölk, Bl 1150		336750			665.14	665.02	665.18	665.54	665.63	665.32		664.96 L	11.01.	664.94 Ö	28.02.2005
	668.18	0.90				665.45	665.28	665.75	665.31	665.30	665.23	665.35	666.19	10.09.	667.08	12.08.2002
	1992															
1083	Michaelerberg, Bl 1140		332965			671.43	671.33	671.42	671.55	671.66	671.62		671.29	02.01.	671.12	08.03.1993
	674.75	0.70				671.75	671.59	672.16	671.66	671.63	671.56	671.61	672.75	10.09.	673.21	12.08.2002
	1988															
1084	Mitterberg, Bl 1181		356394	D					652.88	653.05	652.91		652.51 Ö	02.04.		
	655.60	0.90				653.09	652.84	653.51	652.89	652.92	652.77		654.38 Ö	11.09.		
	2007															
1085	Neuhaus, Bl 1231		336792			642.25	642.15	642.33	642.51	642.55	642.50		642.01	01.01.	641.78 Ö	04.03.1996
	644.82	0.90				642.57	642.40	643.05	642.38	642.47	642.33	642.46	643.71	10.09.	644.19	12.08.2002
	1992															
1086	Niederöblarn, Bl 1200		332783			649.98	649.84	649.96	650.22	650.34	650.20		649.75	24.12.	649.68	11.03.1996
	653.96	0.90				650.28	650.12	650.80	650.16	650.16	650.03	650.18	651.66	10.09.	652.38	12.08.2002
	1987															
1087	Oberhaus, Bl 1080		336099			709.00	708.94	709.01	709.18	709.27	709.20		708.90 Ö	08.01.	708.82 Ö	11.03.1996
	712.47	1.00				709.27	709.09	709.54	709.15	709.12	709.07	709.15	710.00	10.09.	710.52	11.07.1990
	1989															
1088	Öblarn, Bl 1180		336115			654.02	653.92	654.00	654.36	654.49	654.32		653.85	08.01.	653.74 Ö	26.02.1996
	659.50	1.00				654.39	654.21	654.85	654.29	654.30	654.12	654.27	655.70	10.09.	656.25	12.08.2002
	1989															
1089	Öblarn, Bl 1190		336768			651.91	651.78	651.87	652.16	652.32	652.17		651.73	01.01.	651.58	14.03.2005
	655.05	1.00				652.25	652.10	652.74	652.19	652.23	652.05	652.15	653.52	10.09.	653.75	12.07.2005
	1992															
1090	Pichl, Bl 1011		356360	D					765.52	765.55	765.43		765.20 Ö	26.03.		
	770.43	1.20				765.72	765.44	766.70	766.40	766.19	765.95		767.60	11.09.		
	2007															
	Mitterndorfer Becken															
1091	Mitterndorf, Bl 1251		353367	D									779.52 Ö	28.08.		
	781.74	0.85					779.70	780.07	779.76	779.96	779.92		780.73 Ö	07.09.		
	2007															
	Paltental															
1092	Au, Bl151232		340885	D		708.43	708.53	708.61	708.65	708.61	708.49		708.34 Ö	01.01.	708.23 Ö	26.12.2006
	713.64	1.00				708.44	708.43	708.87	708.77	708.72	708.76	708.61	709.03 Ö	21.09.	709.24 Ö	20.04.2005
	2003															
1093	Rottenmann, Bl 153722		340851	D		647.67	647.63	647.70	647.84	647.86	647.73		647.58 Ö	05.01.	647.51 Ö	01.02.2004
	651.36	1.00				647.77	647.70	648.21	647.87	647.91	647.86	647.81	648.54	12.09.	648.58 Ö	03.06.2006
	2003															
1094	Schwarzenbach, Bl 152932		340877	D		693.64	693.60	693.58	693.65	693.59	693.51		693.38 Ö	29.08.	693.49	19.03.2006
	697.38	0.80				693.47	693.40	693.83	693.94	694.06	694.15	693.70	694.17 Ö	17.12.	694.64 Ö	31.07.2005
	2003															
1095	Singsdorf, Bl153332		340869	D		684.27	684.27	684.31	684.37	684.45	684.41		684.23 Ö	19.01.	684.03 Ö	02.02.2004
	689.52	0.90				684.36	684.30	684.82	684.79	684.80	684.89	684.50	685.00 Ö	21.09.	685.43 Ö	21.07.2005
	2003															
1096	Treglwang, Bl 150522		340893	D		729.04	729.04	729.10	729.28	729.26	729.13		728.89 Ö	29.08.	728.35	17.03.2005
	731.84	0.90				729.08	728.97	729.39	729.37	729.40	729.46	729.21	729.53 Ö	19.09.	730.11 Ö	26.08.2005
	2003															

Monats- und Jahresmittel der Grundwasserstände mit Extremwerten (Hauptwerte)

- Grundwasserstände m ü.A. -

Nr.	Messstelle		EDV-Messstellennummer		Mittel in m ü.A.							Niederster und höchster beobachteter Grundwasserstand sowie allenfalls höchster beobachteter Überflutungswasserstand			
	Messpunkt m ü.A.	m ü.G.	beeinflusst	artesisch/gespannt	I	II	III	IV	V	VI	Jahr	im Berichtsjahr		vor dem Berichtsjahr	
	Beobachtungsbeginn	unverändert seit		Messgerät	VII	VIII	IX	X	XI	XII		m ü.A.	Datum	m ü.A.	Datum
Mittleres Ennstal															
1097	Admont, Bl 1562		356477	D											
	626.66	0.85			623.88	623.93	624.37	623.97	623.92	623.74		623.66 Ö	22.06.		
	2007							624.27	624.36	624.32		624.90	07.09.		
1098	Aigen, Bl 1554		356469	D											
	635.26	0.90			630.05	630.27	631.54	630.18	629.98	629.68		629.53 Ö	20.06.		
	2007							631.31	630.97	630.86		632.16 Ö	18.09.		
1099	Irdning, Bl 1268		356402	D											
	642.54	1.00			640.98	640.70	641.47	640.82	640.95	640.76		640.57 Ö	11.08.		
	2007							640.82	640.99	640.86		642.10 Ö	13.09.		
1100	Ketten, Bl 1278		356428	D											
	640.78	0.90			638.31	638.25	638.71	638.26	638.33	638.21		638.14 Ö	02.07.		
	2007							638.42	638.52	638.41		639.09 Ö	12.09.		
1101	Ketten, Bl 1289		356436	D											
	635.77	0.80			634.46	634.31	634.67	634.46	634.48	634.29		634.17	31.12.		
	2007		1					634.35	634.46	634.37		634.98 Ö	11.09.		
1102	Klachau, Bl 1261		353383	D											
	824.10	0.95				822.69	822.71	822.53	822.55	822.55		822.36	28.09.		
	2007											823.31	06.09.		
1103	Krumau, Bl 1586		356485	D											
	617.52	1.10			615.19	615.09	615.94	615.16	615.14	615.05		615.03 Ö	23.06.		
	2007							615.38	615.56	615.50		616.35 Ö	12.09.		
1104	Liezen, Bl 1311		356444	D											
	635.26	0.95			631.14	631.00	631.88	631.12	631.23	631.06		630.93 Ö	04.07.		
	2007							631.27	631.40	631.35		632.83	12.09.		
1105	Reitthal, Bl 1547		356451	D											
	628.40	0.90			625.49	625.28	626.40	625.33	625.50	625.32		625.22 Ö	30.08.		
	2007							625.55	625.67	625.57		627.34 Ö	12.09.		
1106	Stainach, Bl 1271		356410	D											
	643.19	0.90			638.66	638.34	639.24	638.51	638.64	638.42		638.18	28.08.		
	2007							638.42	638.62	638.57		640.26	10.09.		
ENNSGEBIET - DONAUGEBIET ZWISCHEN ENNS UND MARCH															
Unteres Ennstal															
1107	Dorf an der Enns, Br 318		327205		268.84	268.86	268.97	269.03	269.11	268.96		268.83	22.01.	268.70	30.10.2001
	288.70	0.10			268.96	268.89	269.33	269.11	269.06	269.06	269.01	269.93	10.09.	270.58	05.08.1991
	1982		1												
1108	Ennsdorf, Bl 324		327270		242.37	242.42	242.50	242.42	242.42	242.38		242.34	01.01.	242.23	22.11.1986
	249.74	0.80			242.40	242.41	242.58	242.42	242.45	242.49	242.44	242.71	07.09.	244.40	16.08.2002
	1983														
1109	Hiesendorf, Br 14.12		324525		264.54	264.72	264.75	264.47	264.53	264.91		264.29	21.01.	264.22	24.11.2003
	288.22	0.30			264.96	264.92	264.99	264.98	264.88	264.75	264.79	265.09	02.09.	266.02	20.01.2003
	1991	16.02.1994													
1110	Kronstorf, Br 12.1		324509		266.61	266.57	266.59	266.56	266.49	266.49		266.47 Ö	27.08.	266.34	17.01.2005
	275.94	0.10			266.51	266.50	266.62	266.62	266.58	266.60	266.56	266.66	17.09.	267.46 Ö	03.03.2003
	1991														
1111	Lorch, Bl 12.4		377010		240.28	240.36	240.39	240.25	240.39	240.34		240.17 Ö	02.11.	240.02	17.10.1986
	246.53	-0.23			240.38	240.22	240.91	240.21	240.39	240.46	240.38	241.95	07.09.	243.37 I Ö	19.06.1979
	1965	01.04.1968													
1112	Mitterdietach, Br 24.1		324517		280.92	280.89	280.86	280.80	280.75	280.71		280.59	03.09.	280.43 Ö	05.05.1991
	306.75	0.40			280.66	280.62	280.65	280.67	280.67	280.72	280.74	280.95 Ö	08.01.	282.80	10.02.2003
	1991														
1113	Rems, Bl 354		331330		244.19	244.16	244.19	244.21	244.16	244.12		244.04 Ö	07.09.	243.62 Ö	30.07.1984
	257.06	0.65			244.08	244.06	244.17	244.20	244.15	244.24	244.16	244.30	31.12.	245.92	14.02.2003
	1984														
1114	Rubring, Bl 317		327197		257.55	257.57	257.58	257.57	257.56	257.53		257.53 Ö	18.11.	257.11 B	06.10.2002
	260.99	1.00			257.53	257.53	257.56	257.54	257.54	257.56	257.55	257.59 Ö	01.04.	257.87 Ö	15.09.1996
	1982		1												
1115	St.Pantaleon, Bl 325		327288		243.78	243.74	243.76	243.71	243.69	243.65		243.58 Ö	31.08.	243.27 Ö	02.01.1985
	258.68	0.80			243.62	243.59	243.68	243.69	243.71	243.76	243.70	243.80	01.01.	245.31	23.08.2002
	1983														
1116	St.Pantaleon, Bl 2111.002		302570		240.44	240.51	240.55	240.46	240.55	240.53		240.32	01.01.	240.12	15.11.1986
	243.06	0.45			240.58	240.48	240.88	240.47	240.55	240.56	240.55	241.43	07.09.	242.61 FÖ	03.07.1975
	1964	01.04.1968												244.86 F	16.08.2002
1117	St.Valentin, Bl 316		327189	D	249.74	249.68	249.67	249.70	249.70	249.68		249.58 Ö	06.09.	248.97	16.01.1984
	268.05	1.10			249.64	249.60	249.70	249.81	249.81	249.86	249.72	249.89	28.12.	252.06	02.09.2002
	1982														
1118	Thurnsdorf, Bl 319		327213		251.78	251.87	252.01	251.89	251.85	251.78		251.67	01.01.	251.08 KÖ	16.11.1983
	257.68	0.65			251.83	251.79	251.97	251.84	251.92	252.03	251.88	252.09	23.12.	252.66	18.08.2002
	1982														

Monats- und Jahresmittel der Grundwasserstände mit Extremwerten (Hauptwerte)

- Grundwasserstände m ü.A. -

Nr.	Messstelle	EDV-Messstellennummer	beeinflusst	artesisch/gespannt	Messgerät	Mittel in m ü.A. I	II	III	IV	V	VI	Jahr	Niederster und höchster beobachteter Grundwasserstand sowie allenfalls höchster beobachteter Überflutungswasserstand im Berichtsjahr m ü.A.	Datum	vor dem Berichtsjahr m ü.A.	Datum
	Messpunkt m ü.A. / m ü.G.					VII	VIII	IX	X	XI	XII					
	Beobachtungsbeginn / unverändert seit															
1119	Thurnsdorf, Bl 320	327221				249.43	249.33	249.32	249.33	249.29	249.27		249.12	26.08.	248.91 Ö	29.04.1984
	259.48 0.65					249.21	249.16	249.22	249.26	249.27	249.32	249.28	249.46	28.01.	251.60	02.02.2003
	1982															
1120	Thurnsdorf, Bl 321	327239				255.63	255.59	255.58	255.60	255.62	255.62		255.56 Ö	03.12.	255.22 Ö	21.01.1985
	280.69 0.75					255.60	255.57	255.61	255.62	255.57	255.58	255.60	255.67	01.01.	257.22 Ö	24.02.2003
	1982															
1121	Windpassing-Ennsd., Blt 431	337105				241.14	241.19	241.26	241.18	241.21	241.18		241.08	10.08.	240.87 L	15.10.1992
	248.12 1.00					241.21	241.11	241.46	241.19	241.22	241.30	241.22	241.75	14.09.	243.34	16.08.2002
	1992															
	DONAUGEBIET ZWISCHEN ENNS UND MARCH															
	Südliches Machland															
1122	Au, Bl 2098.004	302034				230.54	230.43	230.34	230.27	230.19	230.16		230.12	31.08.	229.66 I Ö	31.01.1998
	235.32 0.50					230.17	230.15	231.29	231.37	231.09	230.97	230.58	231.94	14.09.	234.82 Ö	13.06.1965
	1963														237.32 F	14.08.2002
1123	Au, Bl 2099.002	302067				232.16	232.19	232.27	232.18	232.14	232.07		231.98	03.08.	231.43	01.02.1964
	236.49 0.65					232.05	232.04	232.35	232.17	232.27	232.34	232.18	232.56	14.09.	235.84 I Ö	25.07.1966
	1963														239.49 F	14.08.2002
1124	Au, Bl 2102.002	302117	S			234.05	234.10	234.16	234.09	234.02	234.00		233.90 Ö	20.08.	233.15	01.02.1964
	239.40 1.60					233.94	233.91	234.28	234.09	234.11	234.17	234.07	234.57 Ö	13.09.	237.80	03.07.1975
	1963														240.40 F	14.08.2002
1125	Au, Bl 2103.002	302174	S			234.33	234.52	234.63	234.58	234.38	234.25		234.06 Ö	06.09.	233.74	18.12.1965
	239.08 1.40					234.12	234.07	234.47	234.58	234.59	234.78	234.44	234.84 Ö	26.12.	237.68	03.08.1991
	1966														240.28 F	14.08.2002
1126	Au, Br 2101.010	302158				233.00	233.07	233.16	233.08	232.99	232.90		232.82 Ö	31.08.	232.67	01.02.1964
	237.23 0.00					232.87	232.83	233.30	233.10	233.18	233.29	233.06	233.69	14.09.	237.23 F	14.08.2002
	1963														239.93 F	14.08.2002
1127	Erla, Bl 2104.004	302307				236.97	236.99	237.04	236.93	236.81	236.70		236.62	03.08.	236.41	20.08.1994
	238.11 0.50					236.69	236.69	237.13	236.93	237.00	237.02	236.91	237.38	14.09.	237.63	26.08.2005
	1963 01.04.1968														241.01	14.08.2002
1128	Erla, Bl 2104.010	302299				235.07	235.19	235.28	235.16	235.02	234.89		234.73	10.08.	234.73	09.09.2000
	238.54 0.75					234.81	234.76	235.34	235.17	235.24	235.36	235.11	235.78	14.09.	237.79 I Ö	25.07.1966
	1965														240.74 F	16.08.2002
1129	Erla, Bl 2107.020	302364				236.53	236.59	236.62	236.48	236.48	236.42		236.35	17.08.	235.99	07.03.1964
	242.43 0.90					236.42	236.38	236.65	236.49	236.60	236.63	236.52	236.85	07.09.	239.52	12.06.1965
	1966															
1130	Ried, Br 2092.006	302737				228.90	228.92	228.99	228.94	228.98	228.95		228.87	01.01.	228.82	31.12.2004
	237.32 0.00					229.00	228.91	229.73	229.23	229.02	229.22	229.07	230.37	14.09.	233.30	16.08.2002
	1965															
1131	Schweinberg, Bl 2090.006	302695				227.65	227.93	228.19	228.01	227.94	228.00		227.48	05.01.	227.09	16.10.1992
	231.65 0.35					228.12	227.87	229.84	228.66	228.50	228.68	228.28	230.65	07.09.	231.30 I Ö	25.07.1966
	1965														234.45	03.08.1991
1132	St.Pantaleon, Bl 2107.004	302539				238.37	238.31	238.38	238.40	238.44	238.50		238.30 Ö	16.02.	237.90 Ö	22.01.1977
	240.84 0.60					238.50	238.53	238.59	238.50	238.51	238.42	238.45	238.81	07.09.	240.24 FÖ	23.03.2002
	1963 01.04.1968														242.24	03.08.1991
1133	St.Pantaleon, Bl 2110.002	302646				240.35	240.39	240.44	240.36	240.40	240.41		240.26	01.01.	235.37	01.10.1962
	242.59 1.00					240.42	240.37	240.76	240.37	240.42	240.40	240.42	241.59 F	07.09.	241.59 I Ö	25.07.1966
	1962												241.85 F	07.09.	243.59	03.08.1991
1134	St.Pantaleon, Bl 2110.012	302588				242.31	242.31	242.37	242.32	242.27	242.20		242.14 Ö	31.08.	241.71	31.01.1970
	247.64 -16.55					242.17	242.16	242.37	242.26	242.30	242.39	242.28	242.48	14.09.	243.65	16.08.2002
	1956 01.04.1968															
1135	St.Pantaleon, Br 2107.012	302661				237.53	237.57	237.63	237.55	237.52	237.48		237.46	17.08.	237.48	22.12.2006
	241.66 0.30					237.49	237.48	237.70	237.63	237.72	237.76	237.59	237.82	14.09.	239.30	16.08.2002
	1963 01.04.1968	1														
1136	Stephanshart, Bl 2084.002	302778				225.94	226.04	226.12	226.00	225.96	225.85		225.69	31.08.	224.52	15.01.1954
	231.34 0.95					225.90	225.73	228.10	226.38	226.33	226.20	226.21	230.34	07.09.	232.11	15.08.1959
	1955														235.94 F	14.08.2002
1137	Stephanshart, Bl 2086.002	302240				226.63	226.79	226.90	226.76	226.66	226.61		226.47	31.08.	225.31	17.12.1948
	229.77 0.50					226.59	226.50	228.43 I	227.22	227.06	227.11	226.94 I	229.27 F	07.09.	232.73	05.03.1956
	1958														235.57 F	14.08.2002
1138	Stephanshart, Bl 2088.004	302406				226.78	226.84	226.90	226.86	226.82	226.78		226.72	31.08.	225.04	01.03.1969
	230.55 0.40					226.81	226.76	228.91	227.27	227.11	227.14	227.08	229.55 Ö	21.09.	232.35	15.08.1959
	1959														235.55 F	14.08.2002
1139	Stephanshart, Bl 2088.014	302448				227.50	227.64	227.78	227.76	227.54	227.37		227.13 Ö	31.08.	226.52	15.11.1947
	232.60 0.40					227.24	227.14	228.59	228.52	228.34	228.28	227.81	229.53	14.09.	232.20 Ö	12.07.1954
	1959														236.00 F	14.08.2002
1140	Stephanshart, Bl 2089.002	302380				227.14	227.40	227.51	227.17	227.39	227.58		226.76	01.01.	226.07	07.11.1947
	232.86 0.95					227.73	227.35	228.89	227.36	227.68	227.73	227.58	230.36 I	07.09.	232.39	15.08.1959
	1959														235.86 F	14.08.2002
1141	Wallsee, Blt 432	337113	D			228.02	228.27	228.55	228.55	228.38	228.39		227.81	21.01.	227.64	09.01.2004
	234.39 1.00					228.41	228.31	229.37	229.34	228.99	229.18	228.65	230.52	14.04.	232.29	16.08.2002
	1992															

Monats- und Jahresmittel der Grundwasserstände mit Extremwerten (Hauptwerte)

- Grundwasserstände m ü.A. -

Nr.	Messstelle	EDV-Messstellennummer	Mittel in m ü.A.							Niederster und höchster beobachteter Grundwasserstand sowie allenfalls höchster beobachteter Überflutungswasserstand			
	Messpunkt m ü.A. / m ü.G.	beeinflusst / artesisch/gespannt / Messgerät	I	II	III	IV	V	VI	Jahr	im Berichtsjahr		vor dem Berichtsjahr	
	Beobachtungsbeginn / unverändert seit		VII	VIII	IX	X	XI	XII		m ü.A.	Datum	m ü.A.	Datum
Freistädter Becken													
1142	Freistadt, Br 8.2 557.36 0.30 1993	324921	552.66 552.83	553.53 552.67	554.84 552.80	554.77 553.50	554.04 554.03	553.49 554.62	553.65	552.25 555.23	05.09. 21.03.	551.35 556.71	20.12.2000 19.03.2003
1143	Rainbach, Br 8.4 660.78 1*) 0.80 1996	316984 D	657.13 656.93	657.36 656.97	657.34 657.72	657.21 657.51	657.69 658.05	657.24 658.07	657.43	655.78 658.46	02.08. 11.12.	655.36 658.76	28.05.2001 13.08.2002
1144	Zeiss, Br 8.6 667.54 0.40 1996	317008	665.79 664.95	665.97 665.25	665.94 665.55	665.65 665.63	665.11 665.84	664.88 665.84	665.53	664.54 666.01	28.05. 26.02.	663.58 666.59	06.10.2003 12.08.2002
Nördliches Machland													
1145	Arbing, Bl 2093.009 246.47 2*) 0.80 1964 01.05.1976	308593	237.72 237.57	237.93 237.44	238.24 237.79	238.09 237.80	237.93 238.00	237.75 238.32	237.88	237.39 238.47	02.09. 16.12.	237.25 242.50 I	16.12.1986 13.08.2002
1146	Arbing, Bl 2093.013 239.21 0.85 1972	316638	235.85 235.73	236.02 235.60	236.30 235.91	236.26 235.98	236.11 236.13	235.91 236.40	236.01	235.53 236.49	02.09. 23.12.	235.56 Ö 238.20 I	14.11.1978 13.08.2002
1147	Au a.d.D., Bl 2107.009 242.53 2*) 0.45 1963 01.01.1969	308320	239.62 239.67	239.70 239.60	239.83 239.85	239.79 239.71	239.79 239.71	239.73 239.80	239.73	239.55 Ö 240.10	06.09. 13.09.	239.16 Ö 241.71	14.12.1983 14.08.2002
1148	Au/D., Bl 05.11 241.88 1.00 1993	378166	239.09 239.06	239.13 239.04	239.20 239.20	239.15 239.14	239.13 239.19	239.08 239.22	239.14	239.03 Ö 239.42	16.08. 13.09.	239.01 240.88 F	17.09.1997 13.08.2002
1149	Au/D., Bl 06.17 244.91 0.75 1993	378265	241.70 241.72	241.81 241.62	242.04 242.05	241.94 241.81	241.84 241.89	241.77 242.07	241.86	241.57 242.50	06.09. 13.09.	241.14 244.16 F	19.01.2005 13.08.2002
1150	Au/D., Bl 08.3 241.75 0.50 1993	378463	238.37 238.62	238.36 238.60	238.40 238.60	238.43 238.49	238.55 238.43	238.58 238.36	238.48	238.33 238.65 Ö	27.12. 13.09.	238.33 241.25 F	02.02.2006 13.08.2002
1151	Baumgarten, Bl 2097.013 240.28 0.80 1968 01.01.1970	314591	236.12 236.06	236.21 235.99	236.41 236.39	236.31 236.20	236.18 236.29	236.08 236.48	236.23	235.96 236.56	02.09. 16.09.	235.85 238.06 I	14.10.1986 13.08.2002
1152	Baumgarten, Bl 2098.025 241.54 0.80 1965	316679	235.97 236.07	236.03 235.98	236.22 236.05	236.35 236.11	236.25 236.11	236.16 236.31	236.13	235.93 236.40	02.09. 30.12.	235.49 I 239.05	06.02.1979 20.08.2002
1153	Baumgarten, Bl 2099.011 241.38 0.20 1965 01.01.1970	308676	235.83 235.99	235.85 235.88	236.02 235.88	236.21 235.95	236.17 235.93	236.07 236.08	235.99	235.81 Ö 236.22 Ö	07.09. 26.04.	235.23 I 238.65	26.01.1972 22.08.2002
1154	Baumgarten, Br 2098.017 240.55 0.75 1964 01.01.1970	308643	234.26 234.41	234.25 234.33	234.37 234.33	234.55 234.39	234.55 234.36	234.49 234.48	234.40	234.24 Ö 234.58	08.02. 31.12.	233.78 Ö 236.59	12.12.1978 29.08.2002
1155	Baumgarten, Br 2099.013 242.40 0.90 1964 01.01.1970	308684	238.39 238.35	238.53 238.27	238.71 238.47	238.74 238.51	238.59 238.56	238.46 238.79	238.53	238.23 238.86	02.09. 23.12.	238.14 Ö 240.78	08.11.1983 20.08.2002
1156	Baumgartenberg, Bl 2089.001 232.57 0.58 1947	308874	227.03 227.38	227.20 227.13	227.33 228.18	227.11 227.38	227.26 227.45	227.21 227.57	227.35	226.84 229.39	01.01. 14.09.	225.29 231.99 FÖ 235.70 F	31.10.1947 04.08.1991 13.08.2002
1157	Baumgartenberg, Bl 2089.013 235.07 0.63 1947	308924	228.52 228.61	228.56 228.54	228.69 228.86	228.84 229.02	228.77 228.89	228.68 228.97	228.75	228.50 Ö 229.13	02.09. 30.09.	228.00 Ö 234.44	11.12.1978 12.07.1954
1158	Baumgartenberg, Bl 2091.011 235.19 0.58 1947	308957	229.08 229.09	229.10 229.12	229.14 229.41	229.16 229.19	229.13 229.31	229.08 229.27	229.17	229.07 Ö 230.09	22.01. 10.09.	228.96 Ö 234.61	17.09.1973 12.07.1954
1159	Baumgartenberg, Br 2091.013 236.41 0.30 1948	309260	229.93 229.98	230.00 229.91	230.14 230.16	230.28 230.28	230.17 230.26	230.06 230.39	230.13	229.88 230.45	03.09. 30.12.	229.54 236.11 F	17.09.1984 13.08.2002
1160	Eizendorf, Bl 2086.005 230.06 0.91 1958	309054	226.40 226.54	226.42 226.41	226.47 227.34	226.38 226.48	226.42 226.48	226.46 226.60	226.53	226.32 229.15 229.89 F	03.05. 07.09. 07.09.	226.00 229.10 Ö 235.43 F	10.09.1973 30.06.1958 13.08.2002
1161	Eizendorf, Blt 2089.011 233.77 0.90 1947	308916	228.06 228.12	228.12 228.06	228.26 228.53	228.32 228.52	228.22 228.41	228.15 228.50	228.27	228.04 Ö 228.83	02.09. 23.09.	227.60 Ö 232.87 I Ö	04.12.1978 12.07.1954
1162	Eizendorf, Br 2088.9 233.52 0.30 1948	309211 D	227.49 227.51	227.57 227.46	227.67 228.27	227.65 227.84	227.54 227.79	227.50 227.86	227.68	227.44 229.04	01.01. 10.09.	227.00 233.22	01.03.1954 12.07.1954
1163	Haid, Bl 2109.007 241.70 2*) 0.45 1965 01.01.1969	308346 1	239.16 239.27	239.16 239.25	239.21 239.35	239.21 239.28	239.25 239.29	239.28 239.26	239.25	239.14 239.45	04.01. 13.09.	239.11 241.25 FÖ 244.29 F	11.01.1974 13.08.2002 13.08.2002
1164	Haid, Br 10.3 244.74 0.28 1993	378521	239.99 240.12	240.03 240.05	240.11 240.27	240.06 240.12	240.12 240.18	240.11 240.21	240.12	239.94 Ö 240.53	04.01. 13.09.	239.84 242.31	08.01.2004 16.08.2002

1*) kommuniziert stark mit nahegelegenem Oberflächengewässer
2*) durch Kraftwerk beeinflusst

Monats- und Jahresmittel der Grundwasserstände mit Extremwerten (Hauptwerte)

- Grundwasserstände m ü.A. -

Nr.	Messstelle	EDV-Messstellennummer	beeinflusst	artesisch/gespannt	Messgerät	Mittel in m ü.A. I	II	III	IV	V	VI	Jahr	Niederster und höchster beobachteter Grundwasserstand sowie allenfalls höchster beobachteter Überflutungswasserstand im Berichtsjahr m ü.A.	Datum	vor dem Berichtsjahr m ü.A.	Datum
	Messpunkt m ü.A. / m ü.G.					VII	VIII	IX	X	XI	XII					
	Beobachtungsbeginn / unverändert seit															
1165	Haid, Br 2108.031 246.03 1*) 0.10 1965 01.04.1968	308783				240.40 240.51	240.45 240.47	240.62 240.72	240.65 240.70	240.61 240.71	240.57 240.86	240.61	240.38 240.90	18.01. 20.12.	239.93 243.98	21.12.1983 15.08.2002
1166	Haid, Br 2109.015 242.18 1*) 0.12 1964 01.01.1969	308759				240.09 240.21	240.13 240.18	240.26 240.46	240.28 240.34	240.26 240.37	240.24 240.48	240.28	240.07 Ö 240.79	04.01. 13.09.	239.86 242.06 FÖ 244.52 F	08.01.2004 13.08.2002 13.08.2002
1167	Hofstetten, Bl 2092.015 236.52 0.10 1964	308502				230.95 231.00	231.02 230.94	231.19 231.13	231.29 231.22	231.17 231.19	231.08 231.36	231.13	230.91 231.42	02.09. 30.12.	230.71 235.99 I	16.12.1986 13.08.2002
1168	Hofstetten, Bl 2093.011 235.20 0.10 1968	314534				231.61 231.56	231.66 231.51	231.85 231.87	231.78 231.72	231.65 231.78	231.58 231.96	231.71	231.47 232.06	27.08. 09.12.	231.19 235.10 F	09.12.1986 13.08.2002
1169	Hofstetten, Bl 2094.009 239.34 0.80 1964 01.01.1970	308585				232.93 233.09	233.00 232.98	233.22 233.34	233.30 233.16	233.23 233.10	233.17 233.33	233.15	232.90 233.51	01.01. 16.09.	232.46 Ö 236.72 I	19.12.2000 13.08.2002
1170	Hofstetten, Bl 2095.001 239.90 0.88 1968 01.01.1970	314575				236.23 236.14	236.38 236.05	236.61 236.44	236.56 236.40	236.38 236.47	236.25 236.68	236.38	236.03 236.78	02.09. 23.12.	235.87 Ö 238.51	09.11.1971 20.08.2002
1171	Hofstetten, Bl 2096.015 238.89 0.70 1964 01.01.1970	308577				232.84 232.70	232.64 232.63	232.78 232.80	232.91 232.80	232.85 232.77	232.77 232.91	232.78	232.59 233.60	02.09. 15.01.	232.20 I 236.49 I	14.11.1978 13.08.2002
1172	Hofstetten, Bl 2096.019 239.70 0.80 1968 01.03.1970	314583				235.04 235.00	235.11 234.94	235.31 235.28	235.24 235.10	235.10 235.18	235.02 235.37	235.14	234.92 Ö 235.46	02.09. 09.12.	234.75 Ö 237.47 I	15.11.1983 13.08.2002
1173	Hofstetten, Br 2092.017 237.76 0.55 1965 01.01.1970	308866				233.73 233.62	233.83 233.51	234.02 233.89	234.07 233.94	233.93 234.05	233.76 234.27	233.88	233.46 234.32	02.09. 23.12.	233.45 236.72 I	06.01.2004 13.08.2002
1174	Langacker, Bl 96.5 235.12 0.90 1966	378604				230.51 230.23 I	230.54 230.15 I	230.56 230.47 I	230.52 I 230.48	230.43 I 230.46	230.33 I 230.46	230.43 I	230.12 I 230.59 Ö	30.08. 20.09.	230.43 Ö 233.67 FÖ	01.12.1999 22.03.2002
1175	Langacker, Blt 2097.007 235.53 0.85 1993	324954				231.24 231.31	231.26 231.33	231.27 231.40	231.26 231.29	231.28 231.26	231.31 231.26	231.29	231.23 Ö 231.56	18.01. 13.09.	231.22 Ö 234.68 FÖ	18.01.1995 22.03.2002
1176	Langacker, Br 2096.013 235.99 0.20 1964	308569				231.79 231.85	231.84 231.79	231.95 231.93	232.02 231.97	231.97 231.95	231.91 232.05	231.92	231.78 Ö 232.11	05.09. 31.12.	231.63 235.79 F	23.12.1986 13.08.2002
1177	Langacker, Br 2097.011 239.43 0.00 1968	314625				233.84 233.98	233.84 233.90	233.98 233.94	234.16 234.00	234.13 233.97	234.06 234.10	233.99	233.83 Ö 234.20	12.02. 31.12.	233.31 I 236.21	21.01.1985 27.08.2002
1178	Mitterkirchen, Bl 2090.001 232.78 0.85 1947	308973				227.33 228.06	227.57 227.53	227.73 228.98	227.37 227.65	227.86 227.95	227.79 228.07	227.82	226.95 230.67	01.01. 13.09.	226.68 231.93 Ö 236.65 F	07.11.1947 12.07.1954 13.08.2002
1179	Mitterkirchen, Bl 2092.021 234.68 0.60 1972	316661				229.44 229.51	229.53 229.39	229.68 230.03	229.59 229.66	229.54 229.67	229.47 229.83	229.61	229.36 Ö 230.42	01.01. 16.09.	229.24 Ö 234.08 FÖ	16.12.1986 04.08.1991
1180	Mitterkirchen, Bl 2092.025 233.06 0.40 1948	309286				228.90 228.99	229.00 228.86	229.18 229.77	229.06 229.27	229.00 229.22	228.93 229.36	229.13	228.79 Ö 230.11 Ö	01.01. 16.09.	228.37 232.66 FÖ	15.11.1971 22.03.2002
1181	Mitterkirchen, Br 2090.005 232.27 0.05 1948	309252				228.17 228.29	228.34 228.20	228.51 229.52	228.48 229.22	228.31 228.87	228.27 228.91	228.59	228.12 Ö 230.55	11.01. 14.09.	227.75 I Ö 232.22 Ö 236.40 F	15.12.1986 12.07.1954 13.08.2002
1182	Mitterkirchen, Br 2092.013 234.68 0.80 1948	309278				229.86 229.91	229.92 229.86	230.06 230.09	230.12 230.11	230.01 230.09	229.95 230.21	230.02	229.83 230.26	02.09. 30.12.	229.70 Ö 233.88 F	27.12.1994 13.08.2002
1183	Naarn, Blt 2102.019 243.46 0.90 1965	308809				239.04 239.08	239.16 238.98	239.38 239.10	239.40 239.18	239.27 239.19	239.18 239.40	239.20	238.94 239.48	02.09. 30.12.	238.66 241.50 I	24.01.1995 13.08.2002
1184	Naarn, Br 2100.017 241.69 0.25 1965	308817				237.07 237.18	237.15 237.06	237.35 237.10	237.47 237.19	237.38 237.18	237.29 237.36	237.23	237.00 237.49 Ö	07.09. 12.04.	236.56 239.48	11.12.1984 22.08.2002
1185	Perg, Bl 01.11 246.37 0.20 1968	378752				241.66 241.53	241.77 241.46	242.05 241.90	241.86 241.71	241.73 241.87	241.62 242.09	241.77	241.43 242.20	26.08. 16.12.	240.98 243.92 I	13.12.1983 13.08.2002
1186	Perg, Bl 2098.027 241.82 0.90 1968 01.04.1971	314641				238.52 238.38	238.61 238.32	238.83 238.71	238.69 238.56	238.54 238.69	238.43 238.89	238.60	238.29 238.97 Ö	02.09. 16.12.	238.16 240.31 I	22.11.1983 13.08.2002
1187	Perg, Bl 2099.015 244.38 0.90 1968	314666				241.36 241.12	241.48 241.03	241.75 241.53	241.53 241.35	241.36 241.53	241.21 241.78	241.42	241.00 241.92	02.09. 16.12.	240.63 243.28 I	13.12.1983 13.08.2002
1188	Perg, Bl 2100.019 243.10 0.85 1968	314658				239.28 239.21	239.41 239.13	239.64 239.42	239.59 239.39	239.42 239.45	239.30 239.69	239.41	239.10 239.76	02.09. 16.12.	238.90 241.75 I	20.07.1976 13.08.2002
1189	Pergkirchen, Bl 2096.021 242.75 0.65 1972	316620				238.40 238.12	238.56 238.01	238.88 238.51	238.65 238.43	238.46 238.67	238.29 238.92	238.49	237.98 Ö 239.09	02.09. 16.12.	237.76 240.43 I	09.07.2002 13.08.2002

1*) durch Kraftwerk beeinflusst

Monats- und Jahresmittel der Grundwasserstände mit Extremwerten (Hauptwerte)

- Grundwasserstände m ü.A. -

Nr.	Messstelle	EDV-Messstellennummer	Mittel in m ü.A.							Niederster und höchster beobachteter Grundwasserstand sowie allenfalls höchster beobachteter Überflutungswasserstand			
	Messpunkt m ü.A. / m ü.G.	beeinflusst / artesisch/gespannt / Messgerät	I	II	III	IV	V	VI	Jahr	im Berichtsjahr		vor dem Berichtsjahr	
	Beobachtungsbeginn / unverändert seit		VII	VIII	IX	X	XI	XII		m ü.A.	Datum	m ü.A.	Datum
1190	Pergkirchen, Bl 2097.015 241.02 0.66 1972	316612	239.16 238.77	239.25 238.69	239.53 239.20	239.29 239.06	239.10 239.33	238.91 239.53	239.15	238.65 239.66	26.08. 16.12.	238.42 I Ö 240.35	01.09.1992 30.12.1974
1191	Pergkirchen, Bl 2098.029 243.83 0.85 1968 01.01.1970	314633	239.75 239.42	239.85 239.32	240.09 239.83	239.87 239.66	239.68 239.88	239.52 240.10	239.75	239.28 240.23	03.09. 05.03.	239.08 241.55 I	29.09.1992 13.08.2002
1192	Pergkirchen, Blt 2096.017 A 247.20 0.90 2000	316992	239.50 239.41	239.71 239.28	239.96 239.55	239.92 239.64	239.74 239.73	239.57 240.02	239.67	239.22 240.10	02.09. 23.12.	239.13 Ö 246.30	28.11.2000 13.08.2002
1193	Pergkirchen, Br 2098.021 248.49 0.15 1965 01.01.1972	308833	242.91 242.96	242.91 242.87	243.41 242.89	243.48 243.00	243.13 242.97	243.06 243.20	243.07	242.83 243.80	02.09. 02.04.	242.52 I Ö 247.10 I	22.01.1985 13.08.2002
1194	Pergkirchen, Br 2098.023 249.39 0.40 1964 01.01.1970 1	308692	246.39 245.92	246.33 245.84	246.50 246.26	246.14 246.06	246.08 246.31	246.03 246.43	246.19	245.77 246.70	26.08. 16.12.	245.20 247.81 I	14.11.1978 13.08.2002
1195	Puchberg i.Ml., Bl 2091.017 237.72 0.70 1972	316653	235.05 234.71	235.10 234.60	235.42 235.05	235.27 235.00	235.11 235.22	234.88 235.43	235.07	234.54 235.60	02.09. 26.03.	234.64 236.80 I	06.01.2004 13.08.2002
1196	Puchberg i.Ml., Bl 2092.023 238.31 0.80 1972 01.01.1985	316646	233.12 232.94	233.26 232.80	233.55 233.16	233.49 233.22	233.33 233.38	233.13 233.67	233.25	232.75 233.76	02.09. 16.12.	232.78 235.15 I	06.01.2004 13.08.2002
1197	Ried i.d.Rm., Br 2109.017 251.45 0.50 1967	314278	240.52 240.66	240.53 240.64	240.65 240.74	240.77 240.81	240.73 240.88	240.72 241.04	240.72	240.51 241.13	22.01. 31.12.	240.23 243.67	25.01.1984 27.08.2002
1198	Ried i.d.Rm., Br 2110.013 252.27 0.55 1967 01.01.1969	314286	240.17 240.29	240.19 240.26	240.28 240.44	240.34 240.45	240.32 240.44	240.34 240.59	240.34	240.14 240.65	15.01. 30.12.	239.87 Ö 243.35 I	06.12.1983 13.08.2002
1199	Ruprechtshofen, Bl 00.9 237.58 0.88 1993	378737	233.61 233.58	233.60 233.59	233.63 233.81	233.60 233.63	233.59 233.58	233.59 233.58	233.62	233.54 233.97	12.07. 13.09.	233.44 Ö 236.70 FÖ	18.05.2000 22.03.2002
1200	Ruprechtshofen, Bl 03.13 238.77 0.50 1993	378125	236.58 236.52	236.64 236.47	236.73 236.86	236.67 236.64	236.64 236.66	236.59 236.70	236.64	236.46 237.13	09.08. 13.09.	236.36 Ö 238.27 FÖ 241.13 F	26.10.1994 22.03.2002 13.08.2002
1201	Ruprechtshofen, Bl 2099.001 234.68 1*) 1.00 1963 01.01.1969	308189	232.53 232.48	232.55 232.52	232.59 232.77	232.49 232.60	232.48 232.50	232.52 232.49	232.54	232.41 233.07	03.05. 13.09.	232.24 233.68 FÖ 238.29 F	11.07.2002 02.07.1975 13.08.2002
1202	Ruprechtshofen, Bl 2101.5 238.75 1.65 1965	308213 D	234.07 234.00	234.05 233.99	234.05 234.31	234.02 234.10	234.02 234.13	234.02 234.15	234.08	233.93 237.10	04.01. 22.03.	233.83 237.10 Ö	22.07.1998 21.03.2002
1203	Ruprechtshofen, Bl 2104.001 239.68 1*) 1.03 1963 01.01.1969	308247	236.65 236.79	236.57 236.74	236.74 236.78	237.04 236.73	236.94 236.62	236.88 236.48	236.75	236.45 237.08 Ö	31.12. 12.04.	236.17 238.58 FÖ	25.01.1977 21.07.1981
1204	Ruprechtshofen, Br 2098.015 240.13 1*) 0.00 1964 01.01.1969	308627	232.66 232.79	232.64 232.75	232.70 232.82	232.82 232.78	232.84 232.73	232.82 232.79	232.76	232.63 L 232.88	27.02. 13.09.	232.45 234.58	17.01.1984 22.08.2002
1205	Ruprechtshofen, Br 2100.15 237.66 0.30 1964 01.01.1970	308668 D	234.93 234.98	234.93 234.90	235.06 235.02	235.12 234.99	235.12 235.01	235.04 235.12	235.02	234.79 235.19	01.01. 10.01.	234.55 237.36	15.01.1985 03.08.1991
1206	Saxen, Bl 2085.001 229.62 0.60 1958	309021	226.36 226.52	226.48 226.32	226.60 227.79	226.40 226.69	226.48 226.74	226.41 226.81	226.63	226.24 229.02	01.01. 07.09.	225.58 229.02 I Ö	06.01.1958 13.06.1965
1207	Saxen, Bl 2087.011 237.25 0.58 1948	309005	227.77 227.84	227.82 227.75	227.95 228.51	227.99 228.21	227.92 228.08	227.88 228.14	227.99	227.71 229.00	04.01. 13.09.	227.00 234.37	11.01.1954 12.07.1954
1208	Schwertberg, Br 2107.019 251.02 0.25 1967	314252	242.44 242.79	242.60 242.93 I	242.85 243.57 I	242.65 243.28	242.51 243.39	242.61 243.55	242.93 I	242.14 243.75 I	01.01. 17.09.	241.77 246.83 I	16.04.1980 13.08.2002
1209	Schwertberg, Br 2108.035 255.64 0.55 1967	314260	240.90 241.07	240.89 241.04	240.99 241.11	241.12 241.25	241.14 241.23	241.11 241.36	241.10	240.87 241.45	22.01. 31.12.	240.16 244.81 I	12.01.1968 13.08.2002
1210	Ufer, Bl 2092.003 235.05 1.50 1966	308403	227.72 228.67	228.15 228.11	228.62 229.79	227.97 228.28	228.20 228.62	228.34 228.69	228.43	227.50 231.35	01.01. 14.09.	227.20 Ö 233.36 FÖ	05.01.1970 04.08.1991
1211	Weinzierl, Br 2105.013 248.49 0.25 1967	314211	243.04 243.12	243.12 243.13	243.37 243.45	243.32 243.12	243.19 243.22	243.14 243.33	243.21	242.97 243.90	04.01. 13.09.	241.38 245.27	06.08.1971 15.08.2002
	Urltal												
1212	Aschbach, Bl 436 300.92 1.00 1992	337154	298.64 298.22	298.56 298.22	298.73 298.56	298.28 298.41	298.33 298.84	298.23 298.69	298.48	297.97 299.27	16.04. 12.11.	297.67 299.85	15.05.2000 22.02.1999
1213	Haag-Stadt, Bl 435 364.07 0.80 1992	337147	341.30 341.19	341.30 341.08	341.35 341.16	341.44 341.23	341.38 341.23	341.29 341.44	341.28	341.02 341.57	03.09. 31.12.	340.92 343.52 Ö	25.11.1992 06.02.2003

1*) durch Kraftwerk beeinflusst

Monats- und Jahresmittel der Grundwasserstände mit Extremwerten (Hauptwerte)

- Grundwasserstände m ü.A. -

Nr.	Messstelle		EDV-Messstellennummer		Mittel in m ü.A.							Niederster und höchster beobachteter Grundwasserstand sowie allenfalls höchster beobachteter Überflutungswasserstand			
	Messpunkt m ü.A.	m ü.G.	beeinflusst	artesisch/gespannt Messgerät	I	II	III	IV	V	VI	Jahr	im Berichtsjahr		vor dem Berichtsjahr	
	Beobachtungsbeginn	unverändert seit			VII	VIII	IX	X	XI	XII		m ü.A.	Datum	m ü.A.	Datum
1214	Seitenstetten, Bl 437		337162		329.90	329.85	329.91	329.73	329.74	329.73		329.61	02.07.	329.49	09.08.1999
	332.51	0.90			329.70	329.72	329.82	329.77	329.98	329.86	329.81	330.26	12.11.	331.41	12.08.2002
	1992														
1215	St.Peter in der Au, Bl 438		337170		340.65	340.73	340.85	340.91	340.84	340.75		340.47	03.09.	340.25 Ö	05.01.2004
	361.16	1.10			340.64	340.53	340.58	340.57	340.64	340.86	340.71	340.94	31.12.	341.74 Ö	08.03.1999
	1992														
	Ybbstal														
1216	Amstetten, Br 280		326777		256.59	256.60	256.79	256.69	256.56	256.43		256.28	01.01.	256.07	19.12.1983
	264.55	1.05			256.40	256.36	257.02	256.62	256.84	256.85	256.65	257.60	10.09.	258.32	05.08.1991
	1980		1												
1217	Ennsbach, Bl 256		322982		234.26	235.31	235.45	235.44	235.22	234.73		233.92	02.09.	233.24 Ö	22.12.1983
	242.04	0.00			234.44	234.05	234.56	235.01	235.24	235.51	234.93	235.56	01.04.	235.97	03.04.1988
	1979														
1218	Göttsbach, Br 2057.020		322651		220.52	220.60	220.83	220.78	220.66	220.56		220.35	03.09.	220.01	27.12.2000
	224.36	0.50			220.49	220.40	220.65	220.61	221.01	220.98	220.67	221.35	14.11.	222.36 I	14.08.2002
	1977		1												
1219	Hausmening, Br 281		326785		286.56	286.64	286.71	286.62	286.56 I	286.51		286.43	02.01.	286.38	20.10.1986
	297.98	0.35			286.53	286.51	286.91	286.55	286.66	286.70	286.62 I	287.16	10.09.	287.47	05.08.1991
	1980														
1220	Hermannsdorf, Br 283		326801		244.84	244.96	245.20	245.27	245.10	244.98		244.71	02.09.	244.52	25.12.1994
	252.65	0.20			244.86	244.75	245.16	245.10	245.20	245.30	245.06	245.47	16.09.	247.46	18.08.2002
	1980		1												
1221	Karlsbach, Bl 257		322990		225.59	225.80	226.15	226.40	226.17	225.99		225.57	14.01.	225.25 Ö	21.01.1985
	236.35	1.20			225.81	225.67	225.79	226.03	226.20	226.57	226.01	226.59	23.12.	228.14 K	30.03.1988
	1979														
1222	Kematen an der Ybbs, Br 284		326819		302.05	302.07	302.09	302.07	302.01	301.96		301.91	04.08.	301.69	26.01.1985
	319.95	0.40			301.95	301.96	302.21	301.99	302.03	302.08	302.04	302.25	02.09.	302.86	28.06.1980
	1980		1												
1223	Kematen an der Ybbs, Br 285		326827		310.16	310.15	310.18	310.12	310.12	310.08		310.06 Ö	26.06.	309.96	12.10.1982
	325.53	0.70			310.10	310.10	310.18	310.12	310.21	310.18	310.14	310.34	13.11.	310.82	12.07.2005
	1980		1												
1224	Kemmelbach, Br 2057.010		322644		218.40	218.31	218.32	218.22	218.19	218.18		218.11	20.07.	218.04	19.04.1985
	223.04	0.20			218.15	218.15	218.35	218.17	218.39	218.25	218.26	219.29	30.01.	220.04 I	14.08.2002
	1977														
1225	Kottingburgstall, Bl 259		326512	D	236.32	236.43	236.64	236.52	236.41	236.33		236.10 Ö	28.08.	235.96	09.12.1984
	240.66	1.00			236.25	236.15	236.74	236.37	236.53	236.54	236.43	237.86	12.09.	238.15	30.12.2001
	1979														
1226	Kottingburgstall, Bl 269		326660		234.10	234.27	234.55	234.46	234.23	234.08		233.83	02.09.	233.65 Ö	16.12.1984
	239.85	0.75			233.97	233.88	234.63	234.33	234.50	234.53	234.29	235.20	16.09.	236.38	19.05.1996
	1979														
1227	Kröllendorf, Bl 456		337378		295.57	296.27	296.69	296.62	295.93	295.36		294.22	10.09.	293.99	29.12.2003
	334.22	0.90			294.87	294.49	294.35	294.45	294.98	296.17	295.47	296.79	02.04.	298.34 Ö	03.02.2003
	2001														
1228	Kröllendorf, Br 286		326835		298.34	299.24	299.37	298.64	297.53	296.80		295.78	03.09.	295.42	17.12.1983
	334.72	0.20			296.33 I	295.97	296.70	296.61	298.59	299.32	297.78 I	299.49 L	17.12.	300.69	03.02.2003
	1980		1												
1229	Leutzmannsdorf, Blt 433		337121	D	250.18	250.25	250.41	250.37	250.25	250.12		249.93	18.11.	249.53	19.10.1994
	257.36	1.05			250.06	250.00	250.48	250.24	250.44	250.47	250.27	251.27	14.07.	251.41	19.08.2002
	1992														
1230	Leutzmannsdorf, Br 287		326843		254.40	254.75	255.09	255.28	254.93	254.66		254.29	03.09.	253.91	21.11.1994
	263.76	0.20			254.47	254.34	254.98	255.12	255.15	255.41	254.88	255.47	24.12.	257.74	19.08.2002
	1980		1												
1231	Mauer bei Amstetten, Bl 364		331496		291.58	291.78	292.09	292.29	292.19	291.94		291.51	15.01.	290.87	05.02.1979
	310.03	0.75			291.72	291.59	292.09	292.29	292.31	293.10	292.08	293.62	24.12.	294.90 I	11.04.1988
	1975														
1232	Mauer bei Amstetten, Br 288		326850		274.99	275.08	275.17	275.18	275.12	275.08		274.88	01.01.	274.43 Ö	20.01.1985
	281.31	0.15			275.08	275.06	275.50	275.27	275.29	275.29	275.17	275.65	10.09.	276.04	04.08.1991
	1980		1												
1233	Mauer bei Amstetten, Br 289		326868		283.60	283.81	283.88	283.99	283.88	283.75		283.53	09.07.	282.98 B	24.07.2006
	297.13	0.30			283.68	283.68	283.99	284.05	283.89	284.01 I	283.85 I	284.19	24.09.	285.08	05.04.1988
	1980														
1234	Neumarkt a. d. Ybbs, Bl 258		323006		226.86	226.85	226.99	226.87	226.81	226.72		226.53 Ö	03.09.	226.40	01.12.2003
	230.07	1.20			226.61	226.56	227.12	226.76	227.03	226.95	226.84	227.60	10.09.	228.87 F	04.08.1991
	1979													229.77 F	04.08.1991
1235	Neumarkt a.d. Ybbs, Blt 429		337089		226.07	226.19	226.41	226.44	226.32	226.20		225.94	03.09.	225.76 Ö	01.12.2003
	230.39	1.00			226.09	225.99	226.31	226.30	226.48	226.57	226.28	226.64	19.11.	227.23	01.03.1999
	1991														
1236	Sarling, Bl 2057.002		302893		214.67	214.71	214.76	214.59	214.64	214.76		214.44	01.01.	212.83 Ö	28.01.1972
	218.60	1.00			214.99	214.61	215.40	214.61	214.93	214.91	214.80	216.40	11.09.	217.60 FÖ	25.07.1966
	1963													220.60 F	14.08.2002
1237	Schindau, Bl 387		331678	D	281.59	281.64	281.83	281.91	281.83	281.65		281.19 Ö	06.09.	281.13	29.10.1990
	297.56	0.00			281.48	281.29	281.38	281.30	281.52	281.81	281.60	281.93 Ö	12.04.	283.32	16.03.2003
	1989														

Monats- und Jahresmittel der Grundwasserstände mit Extremwerten (Hauptwerte)

- Grundwasserstände m ü.A. -

Nr.	Messstelle	EDV-Messstellennummer	Mittel in m ü.A.							Niederster und höchster beobachteter Grundwasserstand sowie allenfalls höchster beobachteter Überflutungswasserstand			
	Messpunkt m ü.A. / m ü.G.	beeinflusst / artesisch/gespannt / Messgerät	I	II	III	IV	V	VI	Jahr	im Berichtsjahr		vor dem Berichtsjahr	
	Beobachtungsbeginn / unverändert seit		VII	VIII	IX	X	XI	XII		m ü.A.	Datum	m ü.A.	Datum
1238	Schindau, Bl 388 316.54 0.90 1989	331686	288.64 288.56	289.02 288.21	289.58 288.13	289.74 288.01	289.38 288.47	288.97 289.36	288.84	287.92 289.86	22.10. 02.04.	287.43 292.35	12.01.2004 10.02.2003
1239	Schönbichl, Br 291 264.11 0.55 1980	326884 1	259.54 259.41	259.60 259.43	259.58 259.99	259.55 259.65	259.48 259.51	259.43 259.65	259.57	259.39 260.16	06.08. 10.09.	259.21 260.41	11.12.1983 04.08.1991
1240	St.Georgen am Ybbsf., Br 290 260.03 0.55 1980	326876 1	254.56 254.44	254.55 254.39	254.65 254.55	254.63 254.47	254.60 254.52 I	254.55 254.53	254.54 I	254.36 254.73	06.08. 26.03.	253.43 255.03 Ö	12.07.1981 21.03.1982
1241	Winklarn, Br 292 280.42 0.20 1980	326892 1	272.21 272.66	272.27 272.65	272.42 272.94	272.54 272.68	272.57 272.57	272.64 272.56	272.56	272.15 273.17	08.01. 17.09.	269.27 Ö 273.38	28.01.1985 03.07.2005
1242	Ybbs, Bl 2057.016 219.97 0.00 1955	302901	215.68 215.82	215.71 215.63	215.90 216.55	215.71 215.81	215.75 216.19	215.77 216.02	215.88	215.44 217.53	01.01. 11.09.	214.74 219.97 FÖ 221.47 F	04.02.1963 10.08.1970 14.08.2002
1243	Ybbs, Bl 2058.002 219.25 0.10 1964	302927	215.29 215.61	215.38 215.32	215.50 216.30	215.36 215.44	215.43 215.80	215.50 215.79	215.56	215.04 217.20	01.01. 11.09.	214.07 219.15 I Ö 220.95 F	04.02.1963 04.08.1991 14.08.2002
1244	Ybbs, Br 2057.006 227.09 0.40 1977	322610	215.21 215.23	215.28 215.11	215.47 216.15	215.28 215.33	215.23 215.65	215.20 215.58	215.39	214.97 Ö 217.10	04.01. 11.09.	214.57 Ö 219.94 I	20.01.1979 04.08.1991
	Ybbser Scheibe												
1245	Gottsdorf, Br 2054.001 222.87 0.35 1959 01.03.1983	302950 1	214.23 214.44	214.31 214.27	214.35 214.79	214.26 214.28	214.29 214.45	214.34 214.46	214.37	214.13 215.25	01.01. 11.09.	213.92 216.17	30.09.2003 28.03.1988
1246	Gottsdorf, Br 2056.001 221.44 0.30 1956 01.01.1983	302935 1	214.39 214.69	214.47 214.42	214.52 215.11	214.39 214.39	214.46 214.65	214.53 214.67	214.56	214.28 215.85	01.01. 11.09.	213.99 219.74 I	19.12.2000 04.08.1991
1247	Hagsdorf, Blt 427 221.47 1.00 1991	337063 D	214.45 214.68	214.51 214.52	214.61 215.13	214.48 214.52	214.56 214.67	214.61 214.83	214.63	214.29 216.12	28.11. 03.04.	213.97 220.37	11.02.1998 13.08.2002
1248	Hagsdorf, Br 2057.003 220.45 0.30 1956 01.01.1983	302976	214.54 214.82	214.62 214.58	214.75 215.39	214.54 214.62	214.65 214.85	214.71 214.91	214.75	214.38 216.06	01.01. 11.09.	214.14 220.15 F 221.35 F	21.10.2003 14.08.2002 14.08.2002
1249	Persenbeug, Bl 2058.001 221.33 0.75 1965 01.01.1983	303008	214.45 214.68	214.52 214.53	214.63 215.15	214.49 214.61	214.56 214.72	214.62 214.83	214.65	214.33 215.53	01.01. 11.09.	214.02 219.93 I	30.09.2003 04.08.1991
1250	Persenbeug, Bl 2059.001 223.65 0.45 1956 01.01.1983	302992	214.61 214.92	214.69 214.67	214.80 215.48	214.62 214.72	214.71 214.92	214.79 214.99	214.83	214.43 216.08	01.01. 11.09.	214.25 220.55 I	27.11.2000 04.08.1991
	KEG Erlauf												
1251	Puchberg, Bl 374 394.80 0.80 1988	331546	391.18 390.66	391.08 390.64	391.46 391.07	390.69 390.85	390.70 391.40	390.66 391.26	390.97	390.55 Ö 392.03	02.09. 25.03.	390.48 393.02	13.06.1999 28.02.1999
1252	Puchberg, Bl 375 443.29 0.90 1988	331553	438.35 437.66	437.86 437.66	438.54 438.33	437.79 437.75	437.73 438.71	437.68 439.25	438.11	437.60 441.11	25.11. 02.12.	437.10 442.21	24.08.1997 08.01.1989
	Erlauftal												
1253	Gumprechtsfelden, Bl 335 269.50 0.75 1984	327395	254.44 254.38	254.65 254.33	254.91 255.12	254.88 254.78	254.64 255.02	254.46 255.03	254.72	254.29 255.59	05.08. 16.09.	254.04 256.29	11.01.2004 03.04.1988
1254	Petzelsdorf, Bl 363 291.58 0.25 1987	331488	276.60 276.51	276.78 276.43	277.05 277.54	277.16 277.19	276.80 277.42	276.60 277.49	276.96	276.40 278.46	02.09. 17.09.	274.63 279.63	17.02.1992 28.03.1988
1255	Petzenkirchen, Bl 333 240.06 0.75 1984	327379	237.02 236.70	237.18 236.79	237.23 237.39	237.06 237.26	237.00 237.16	236.77 237.22	237.06	236.67 Ö 237.84	16.07. 10.09.	236.49 Ö 238.96	13.10.1986 05.08.1991
1256	Petzenkirchen, Blt 434 240.92 1.00 1992	337139	237.04 236.64	237.08 236.66	237.15 237.29	236.98 237.13	236.92 237.10	236.69 237.11	236.98	236.63 Ö 237.78	16.07. 10.09.	236.40 I 238.87	01.11.1994 17.03.1997
1257	Purgstall, Bl 336 292.69 0.70 1984	327403	282.46 282.46	282.47 282.46	282.63 282.79	282.52 282.56	282.46 282.73	282.51 282.65	282.56	282.40 Ö 283.00	27.08. 10.09.	261.99 F 284.59	01.01.1984 02.12.1985
1258	Purgstall, Bl 337 294.52 0.90 1984	327411	277.68 277.61	277.77 277.59	277.91 278.15	277.96 277.96	277.76 278.00	277.66 278.09	277.84	277.58 Ö 278.36	02.09. 17.09.	276.41 279.10	30.12.1991 04.01.1988

Monats- und Jahresmittel der Grundwasserstände mit Extremwerten (Hauptwerte)

- Grundwasserstände m ü.A. -

Nr.	Messstelle	EDV-Messstellennummer	beeinflusst	artesisch/gespannt	Messgerät	Mittel in m ü.A. I	II	III	IV	V	VI	Jahr	Niederster und höchster beobachteter Grundwasserstand sowie allenfalls höchster beobachteter Überflutungswasserstand im Berichtsjahr m ü.A.	Datum	vor dem Berichtsjahr m ü.A.	Datum
	Messpunkt m ü.A. / m ü.G.					VII	VIII	IX	X	XI	XII					
	Beobachtungsbeginn / unverändert seit															
1259	Schauboden, Bl 334	327387				265.50	265.60	265.77	265.83	265.65	265.49		265.33	02.09.	264.98 Ö	19.01.1985
	279.06 0.75					265.40	265.36	266.13	265.78	265.89	265.90	265.69	266.46	08.09.	266.99	03.08.1991
	1984															
1260	Schauboden, Bl 340	327445				263.71	263.88	264.18	264.25	264.03	263.90		263.52	02.09.	263.25 Ö	12.01.1985
	279.82 0.80					263.67	263.54	264.36	264.30	264.36	264.41	264.05	264.69	22.09.	266.71	29.07.1989
	1984															
1261	Wieselburg, Bl 339	327437			D	253.95	254.11	254.39	254.32	254.14	254.01		253.25	01.01.	253.08	29.12.2003
	262.30 1.40					253.94	253.95	254.65	254.21	254.55	254.53	254.23	255.38	13.09.	255.93	30.07.1989
	1984															
	Pöggstaller Mulde															
1262	Laimbach, Bl 440	337196				513.52	513.49	513.46	513.44	513.43	513.39		513.23	05.11.	510.82	14.02.1994
	539.76 1.00					513.36	513.33	513.29	513.29	513.28	513.37	513.39	513.56	02.01.	513.61	23.10.2006
	1994															
1263	Laimbach, Bl 441	337204				503.93	503.91	503.93	503.93	503.88	503.82		503.65	03.09.	502.19 Ö	14.03.1994
	507.54 1.50					503.76	503.69	503.74	503.71	503.78	503.96	503.84	504.00	03.12.	504.33 Ö	03.07.2006
	1994															
1264	Pöggstall, Bl 442	337212				441.98	441.96	442.02	442.00 I	441.98	441.94		441.87 Ö	05.09.	441.76 KÖ	05.10.1994
	443.86 1.10					441.90 I	441.88	441.98	441.98	442.09	442.07 I	441.98 I	442.13 Ö	22.11.	442.54	12.08.2002
	1994															
1265	Raxendorf, Bl 443	337220				437.08	437.12	437.28	437.29	437.06	436.85		436.53	01.09.	435.93	17.11.2001
	442.31 1.10					436.74	436.60	437.04	436.89	437.66	437.99	437.13	438.07	08.12.	438.00 Ö	22.03.2003
	1994 01.04.1996															
	Pöchlarner Feld															
1266	Bergern, Bl 2040.012	322693				208.72	208.72	208.77	208.75	208.75	208.72		208.62 Ö	07.08.	207.59 B	04.04.1995
	212.42 1.40					208.67	208.64	208.71	208.69	208.84	208.79	208.73	208.93	14.11.	209.42 I	14.08.2002
	1976 01.01.1983	1														
1267	Emmersdorf, Bl 2035.001	322719				203.34	203.43	203.53	203.14	203.46	203.67		202.67 Ö	04.01.	201.93 I	19.10.1992
	211.21 0.75					204.02	203.32	204.95	203.23	204.04	203.94	203.67	206.66	11.09.	210.46 FÖ	04.08.1991
	1976														212.31 F	14.08.2002
1268	Golling, Bl 2047.010	322743				218.41	218.41	218.47	218.44	218.45	218.44		218.29	05.12.	217.30	17.12.1996
	221.81 1.10					218.41	218.36	218.51	218.41	218.43	218.32	218.42	218.67	11.09.	218.93	22.10.1996
	1976															
1269	Kleinpöchlarn, Br 2044.001	322727				209.53	209.46	209.50	209.51	209.55	209.54		209.39	03.09.	209.38 Ö	29.07.1991
	213.96 0.50					209.51	209.51	209.48	209.50	209.52 I	209.48 I	209.51 I	209.56 Ö	03.04.	211.36 I	04.08.1991
	1976 01.01.1983															
1270	Leiben, Br 2039.001	322784				206.90	206.82	207.17	207.21	207.19	207.21		206.76 Ö	21.02.	206.96	28.12.2006
	211.52 0.00					207.22	207.18	207.34	207.22	207.39	207.27	207.18	207.62	11.09.	211.52 F	14.08.2002
	1976 01.01.1983														212.92 F	14.08.2002
1271	Leiben, Br 2041.001	322701				209.35	209.35	209.40	209.67	209.66	209.73		209.33	10.01.	209.15 Ö	23.03.2005
	212.72 0.95					209.73	209.74	209.57	209.67	209.70	209.47	209.59	209.80	14.11.	211.77 F	14.08.2002
	1976 01.01.1983														212.72 F	14.08.2002
1272	Marbach, Br 2048.001	322735				210.46	210.46	210.46	210.45	210.45	210.45		210.40	28.08.	209.80 Ö	19.02.1983
	216.46 0.95					210.43	210.42	210.43	210.43	210.45	210.45	210.45	210.46 Ö	27.12.	215.51 I Ö	04.08.1991
	1976 01.01.1983														217.26 F	14.08.2002
1273	Melk, Bl 2037.004	322792				206.18	206.18	206.35	206.20	206.17	206.20		206.07	01.01.	205.71	15.12.1986
	211.08 0.75					206.33	206.13	206.58	206.26	206.53	206.45	206.30	207.11	11.09.	210.33 FÖ	04.08.1991
	1976 01.01.1983														211.88 F	14.08.2002
1274	Ornding, Bl 2043.004	322800			D	209.52	209.53	209.59	209.56	209.55	209.53		209.43	02.08.	208.74	10.01.1983
	213.01 1.70					209.50	209.47	209.56	209.57	209.73	209.75	209.57	209.90 Ö	15.11.	209.98	13.07.2005
	1976 01.01.1983															
1275	Ornding, Blt 428	337071				208.77	208.77	208.80	208.79	208.78	208.76		208.65	06.08.	208.62	03.07.2000
	212.19 0.95					208.70	208.68	208.76	208.71	208.85	208.86	208.77	208.90	19.11.	209.06	12.08.2002
	1991 01.08.1995	1														
1276	Pöchlarn, Bl 2045.004	331397				209.43	209.45	209.49	209.47	209.55	209.55		209.40	16.01.	208.77	25.02.1978
	213.26 0.00					209.48	209.44 I	209.52 I	209.53 I	209.70 I	209.71 I	209.53 I	209.81	14.11.	211.57	23.06.1979
	1976															
1277	Pöchlarn, Bl 2045.014	322776				213.65	213.64	213.65	213.62	213.59	213.58		213.54 Ö	03.09.	213.36 Ö	27.07.1985
	221.72 0.80					213.56	213.55	213.57	213.58	213.66	213.61	213.60	213.77	14.11.	213.93	05.04.1988
	1976															
1278	Pöchlarn, Bl 2046.010	322750				210.87	210.87	210.90	210.94	210.94	210.97		210.86 Ö	16.01.	210.62 Ö	24.03.1984
	216.24 1.30					211.02	211.00	211.01	211.00	211.06	210.95	210.96	211.14	14.11.	211.24 Ö	09.01.1989
	1976 01.01.1983															
	Pielachtal															
1279	Loosdorf, Bl 310	327122				220.44	220.44	220.50	220.52	220.50	220.52		220.41	29.01.	220.44	25.12.2006
	224.50 0.90					220.48	220.47	220.69	220.55	220.69	220.73	220.54	220.80 Ö	19.11.	221.00 XÖ	01.04.2002
	1982 26.03.2001															

Monats- und Jahresmittel der Grundwasserstände mit Extremwerten (Hauptwerte)

- Grundwasserstände m ü.A. -

Nr.	Messstelle	EDV-Messstellennummer	Mittel in m ü.A.							Niederster und höchster beobachteter Grundwasserstand sowie allenfalls höchster beobachteter Überflutungswasserstand			
	Messpunkt m ü.A. / m ü.G.	beeinflusst / artesisch/gespannt / Messgerät	I	II	III	IV	V	VI	Jahr	im Berichtsjahr		vor dem Berichtsjahr	
	Beobachtungsbeginn / unverändert seit		VII	VIII	IX	X	XI	XII		m ü.A.	Datum	m ü.A.	Datum
1280	Mainburg, Bl 309 326.29 0.65 1982	327114	322.91 322.70	322.94 322.70	323.08 323.10	322.89 322.90	322.77 323.33	322.72 323.16	322.93	322.65 Ö 323.69	03.09. 10.09.	322.47 Ö 325.34	02.05.1988 08.07.1997
1281	Markersdorf, Bl 311 250.94 0.85 1982	327130	246.01 246.06	245.92 245.93	245.97 246.12	246.21 246.26	246.17 246.67	246.16 246.81	246.19	245.88 246.86	03.09. 17.12.	245.67 Ö 247.27	18.12.2000 27.05.1996
1282	Mitterau, Bl 312 245.88 0.75 1982	327148	242.03 242.00	242.01 241.91	242.04 242.33	242.21 242.21	242.12 242.48	242.04 242.53	242.16	241.78 242.64	24.08. 21.12.	241.73 Ö 243.23	29.12.2000 16.08.2002
1283	Mitterau, Blt 426 245.80 0.95 1991	337055	241.34 241.31	241.33 241.27	241.42 241.64	241.51 241.47	241.38 241.84	241.34 241.82	241.47	241.25 241.90	31.08. 16.11.	241.08 242.57	29.12.2000 16.08.2002
1284	Nenndorf, Bl 313 262.51 0.75 1982	327155	253.50 252.94	253.29 252.84	253.14 252.78	253.14 252.79	253.06 253.11	253.00 253.83	253.12	252.76 254.19	17.09. 31.12.	252.09 Ö 255.99	21.01.1985 15.05.2006
1285	Obergrafendorf, Bl 315 275.69 1.37 1982	327171 D	270.01 270.08	270.02 270.01	270.12 270.30	270.41 270.45	270.31 270.86	270.19 271.02	270.32	269.99 Ö 271.13 Ö	11.08. 18.12.	269.97 271.78	11.12.2003 17.05.1996
1286	Pielach, Bl 314 217.53 0.85 1982	327163	211.88 211.85	211.92 211.81	212.00 212.19	212.03 212.01	211.94 212.23	211.90 212.24	212.00	211.80 Ö 212.56	01.09. 15.09.	211.68 213.13	27.11.1983 19.05.1996
1287	Wimpassing/Pielach, Bl 308 243.51 0.35 1982	327106	241.20 240.78	241.34 240.74	241.55 241.82	241.40 241.41	241.05 241.96	240.90 241.88	241.33	240.60 242.21	10.08. 07.09.	240.53 243.16 I 243.46 I	13.07.2001 29.07.1991 29.07.1991
	Traisental												
1288	Franzhausen, Bl 1991.010 201.30 0.85 1979	322933	197.27 197.19	197.40 197.15	197.52 197.54	197.50 197.33	197.41 197.53	197.28 197.55	197.39	197.08 197.81	06.08. 10.09.	196.42 198.25	23.12.1983 14.07.1997
1289	Franzhausen, Bl 1992.006 208.48 1.10 1979	322941	197.40 197.40	197.37 197.36	197.36 197.42	197.37 197.41	197.39 197.43	197.40 197.45	197.40	197.34 197.46	19.03. 31.12.	196.87 Ö 197.72	30.03.1984 03.07.2006
1290	Getzersdorf, Blt 384 206.62 1.00 1989	331645	203.72 203.69	203.78 203.72	203.85 203.94	203.80 203.92	203.78 204.09	203.73 203.94	203.83	203.63 Ö 204.22	16.01. 30.10.	203.21 L 204.32	19.10.1994 09.07.1997
1291	Getzersdorf, Br 245 207.84 0.35 1979	322834	204.30 204.27	204.35 204.27	204.43 204.53	204.44 204.48	204.41 204.60	204.34 204.57	204.42	204.23 Ö 204.69	06.08. 10.09.	203.69 204.94	19.12.1983 05.08.1991
1292	Oberwagram, Bl 386 265.83 0.60 1989	331660	260.86 260.81	260.88 260.80	260.98 261.09	261.01 261.00	260.93 261.15	260.87 261.17	260.96	260.73 261.29	06.08. 10.09.	260.55 Ö 261.61	25.12.2000 05.08.1991
1293	Oberzwischenbrunn, Bl 249 269.28 0.00 1979	322875	258.92 258.68	258.83 258.67	258.78 258.73	258.78 258.76	258.75 258.86	258.73 259.02	258.79	258.65 259.15	02.09. 31.12.	258.15 Ö 259.99 Ö	09.04.1984 25.06.2006
1294	Ochsenburg, Br 253 304.15 -1.00 1979	322917	300.25 300.23	300.29 300.25	300.53 300.93	300.58 300.43	300.39 300.83	300.31 300.82	300.49	300.15 Ö 301.98	14.01. 08.09.	299.89 Ö 305.15 F 305.35 F	11.12.1983 08.07.1997 08.07.1997
1295	Pottenbrunn, Blt 383 250.87 1.10 1989	331637	247.04 246.98	247.05 246.99	247.12 247.18	247.11 247.16	247.07 247.25	247.04 247.22	247.10	246.95 247.46	06.08. 29.10.	246.91 I Ö 247.88	25.02.1991 17.05.1996
1296	Ratzersdorf, Bl 250 259.10 0.90 1979	322883	254.11 254.05	254.11 254.03	254.18 254.36	254.31 254.31	254.19 254.56	254.16 254.62	254.25	253.99 254.70	06.08. 17.12.	253.74 Ö 255.23	19.12.1983 19.08.2002
1297	Spratzern, Bl 385 279.71 0.90 1989	331652	273.47 273.66	273.43 273.55	273.54 273.80	273.78 273.82	273.78 274.12	273.77 274.31	273.75	273.41 274.39	19.02. 24.12.	273.09 Ö 274.69 Ö	19.11.1990 20.05.1996
1298	St.Andrä a.d.Traisen, Br 220.95 0.25 1966	304295 1	214.02 214.04	214.11 214.07	214.19 214.50	214.17 214.46	214.12 214.49	214.07 214.47	214.23	213.98 214.63	14.01. 09.09.	213.87 Ö 215.22	06.01.1985 25.11.1979
1299	St.Georgen, Br 252 308.09 0.50 1979	322909	295.92 296.18	295.86 295.96	296.04 296.89	296.78 297.29	296.66 298.05	296.46 298.45	296.71	295.86 Ö 298.60	05.03. 17.12.	295.11 299.29 Ö	09.01.1984 21.07.1997
1300	St.Pölten, Bl 251 291.64 1.05 1979	322891 D	283.75 283.95	283.70 283.79	283.84 284.26	284.29 284.49	284.24 285.05	284.15 285.51	284.25	283.69 Ö 285.73 Ö	01.03. 23.12.	282.71 286.39	06.02.1984 27.05.1996
1301	St.Pölten, Bl 390 266.46 1.00 1989	331702	261.07 261.09	261.08 261.10	261.15 261.31	261.22 261.26	261.18 261.40	261.15 261.41	261.20	261.04 Ö 261.49	01.01. 17.12.	260.43 Ö 261.66	02.11.1992 20.05.1996
1302	Traismauer, Br 1989.008 195.88 0.35 1979	322966	192.23 192.12	192.35 192.18	192.52 192.58	192.37 192.47	192.25 192.68	192.22 192.57	192.38	192.08 192.98	02.01. 29.10.	191.53 193.18	23.12.1983 21.05.1991
1303	Unterradlberg, Bl 247 241.45 0.80 1979	322859	236.67 236.74	236.77 236.69	236.96 237.31	237.02 237.04	236.88 237.26	236.82 237.22	236.95	236.61 237.56 Ö	15.01. 17.09.	236.15 238.41	13.01.1985 08.07.1997

Monats- und Jahresmittel der Grundwasserstände mit Extremwerten (Hauptwerte)

- Grundwasserstände m ü.A. -

Nr.	Messstelle	EDV-Messstellennummer	Mittel in m ü.A.							Niederster und höchster beobachteter Grundwasserstand sowie allenfalls höchster beobachteter Überflutungswasserstand			
	Messpunkt m ü.A. / m ü.G.	beeinflusst / artesisch/gespannt / Messgerät	I	II	III	IV	V	VI	Jahr	im Berichtsjahr		vor dem Berichtsjahr	
	Beobachtungsbeginn / unverändert seit		VII	VIII	IX	X	XI	XII		m ü.A.	Datum	m ü.A.	Datum
1304	Viehofen, Bl 248 255.40 0.65 1979	322867 1	251.32 251.28	251.36 251.27	251.44 251.53	251.44 251.46	251.38 251.59	251.34 251.54	251.41	251.25 251.68	06.08. 10.09.	251.02 B 251.89	16.04.1979 25.05.1987
1305	Wagram an der Traisen, Br 195.84 0.15 1939	304428 1	192.42 192.48	192.45 192.49	192.45 192.72	192.56 192.67	192.54 192.77	192.53 192.72	192.57	192.39 192.82	15.01. 17.09.	192.06 193.40	26.12.1983 21.07.1941
1306	Walpersdorf, Bl 246 215.49 1.30 1979	322842	211.22 211.15	211.40 211.17	211.59 211.66	211.57 211.63	211.42 211.78	211.27 211.79	211.47	211.12 211.89	29.07. 16.12.	210.66 Ö 212.04	06.09.1992 14.07.1980
1307	Walpersdorf, Br 254 229.65 0.15 1979	322925	216.88 216.75	216.84 216.72	216.82 216.71	216.79 216.71	216.78 216.70	216.76 216.70	216.76	216.69 Ö 216.90	16.12. 01.01.	215.91 Ö 217.00 Ö	20.05.1996 18.09.2006
	KEG Schöpfl West												
1308	Wöllersdorf, Bl 367 382.23 0.80 1988 01.09.1991	331520	378.25 378.18	378.33 378.18	378.63 378.39	378.34 378.68	378.35 378.69	378.24 378.46	378.39	378.16 379.51	09.07. 29.10.	378.10 380.03	26.08.2003 07.07.1997
1309	Wöllersdorf, Bl 368 408.02 0.70 1988	331538	402.62 403.72	404.51 403.26	406.16 405.19	405.27 405.48	404.69 406.75	404.12 406.14	404.82	402.54 407.02	23.01. 29.10.	402.07 407.32	22.12.2003 07.07.1997
	Südliches Tullner Feld												
1310	Asparn, Bl 179.53 0.45 1947	303875	175.68 175.56	175.66 175.46	175.74 175.63 I	175.95 175.61	175.85 175.68	175.72 176.00	175.71 I	175.40 176.29 Ö	20.08. 31.12.	174.70 Ö 178.81	31.10.1983 14.07.1954
1311	Atzenbrugg, Bl 196.29 0.25 1969	315606	188.53 188.38	188.50 188.32	188.49 188.44	188.52 188.44	188.50 188.51	188.45 188.58	188.47	188.31 188.62	30.08. 29.12.	187.75 Ö 189.06	28.08.1995 19.05.1969
1312	Bärndorf, Br 184.69 0.80 1939	303909 1	181.68 181.47	181.64 181.38	181.62 181.52	181.62 181.56	181.61 181.64	181.58 181.69	181.58	181.34 181.72 Ö	06.08. 01.01.	180.98 Ö 183.16	25.03.1984 20.06.1965
1313	Baumgarten bei Reidling, Br 189.99 0.50 1947	303917	183.25 183.00	183.22 182.90	183.22 182.98	183.22 183.05	183.18 183.11	183.14 183.19	183.12	182.87 183.27	03.09. 01.01.	182.44 Ö 185.13	23.01.1995 31.08.1959
1314	Chorherrn, Bl 179.76 0.85 1955	303925 1	174.84 174.68	174.83 174.52	174.93 174.79	175.02 174.85	175.07 175.14	174.86 175.34	174.91	174.45 175.52	03.09. 17.12.	173.60 Ö 177.63	21.01.1985 12.05.1951
1315	Dürnrohr, Blt 409 183.80 1.00 1990	331892 D	181.06 180.83	181.00 180.75	180.98 180.86	181.01 180.90	180.99 181.02	180.94 181.19	180.96	180.69 181.77	07.02. 12.06.	180.35 182.01	07.02.1995 03.02.2003
1316	Erpersdorf, Br 182.84 -1.70 1962 01.06.1984	303941 1	178.09 178.07	178.06 177.99	178.08 178.38	178.10 178.16	178.10 178.19	178.10 178.33	178.14	177.97 178.60	03.09. 17.09.	177.81 179.91	29.04.1991 19.08.2002
1317	Frauendorf, Br 189.39 0.00 1963	303958	185.37 185.29	185.40 185.23	185.43 185.43	185.46 185.48	185.42 185.59	185.34 185.65	185.42	185.22 Ö 185.67 Ö	02.09. 23.12.	184.96 Ö 186.72	27.11.1978 21.06.1965
1318	Freundorf, Br 407 183.70 0.80 1990	331876	178.78 178.50	178.69 178.37	178.71 178.62	178.82 178.60	178.91 178.77	178.77 179.06	178.72	178.28 179.24	03.09. 31.12.	177.37 Ö 180.58	05.02.1995 03.08.1997
1319	Gemeinlebarn, Br 190.08 0.15 1963	303982	183.89 183.74	183.88 183.64	183.90 183.72	183.88 183.79	183.85 183.83	183.82 183.88	183.82	183.58 183.93	03.09. 26.03.	183.30 Ö 185.21	15.02.1979 02.08.1965
1320	Henzing, Br 191.41 0.35 1958	303990 1	188.75 188.54	188.73 188.56	188.87 188.73	188.82 188.62	188.79 188.75	188.62 188.86	188.72	188.49 189.26	03.09. 26.03.	187.83 190.17	31.10.1994 15.03.1965
1321	Hilpersdorf, Br 187.38 -0.05 1968	315622	184.33 184.23	184.33 184.18	184.36 184.23	184.37 184.35	184.33 184.40	184.28 184.48	184.32	184.16 184.52	02.09. 23.12.	183.96 Ö 184.99 Ö	28.01.1979 27.08.1972
1322	Judenau, Br 185.06 0.40 1939	304014 1	179.50 179.35	179.46 179.26	179.60 179.59	179.65 179.47	179.63 179.57	179.50 179.84	179.54	179.24 179.94	11.08. 21.12.	177.66 184.31	04.12.1983 11.07.1966
1323	Kleinschönbichl, Bl 183.86 0.90 1940 01.01.1985	304030	177.55 177.53	177.49 177.43	177.56 178.13	177.52 177.49	177.56 177.63	177.55 177.73	177.60	177.40 179.11	26.08. 09.09.	176.90 180.68	01.02.1987 04.08.1991
1324	Klosterneuburg, Bl 1940.002 166.29 0.75 1983	331306	162.16 162.91	162.31 162.75	162.48 163.44	162.21 162.62	162.49 162.67	162.76 162.78	162.63	161.93 164.11	02.01. 11.09.	160.59 165.54 FÖ 166.79 F	19.12.1991 09.08.1985 14.08.2002
1325	Königstetten, Bl 1957.004 178.71 0.85 1962	304063	171.78 171.57	171.68 171.46	171.64 171.61	171.79 171.58	171.77 171.82	171.69 172.27	171.72	171.38 172.67	03.09. 31.12.	169.91 I 175.53	11.01.1985 14.05.1951

Monats- und Jahresmittel der Grundwasserstände mit Extremwerten (Hauptwerte)

- Grundwasserstände m ü.A. -

Nr.	Messstelle	EDV-Messstellennummer	Mittel in m ü.A.							Niederster und höchster beobachteter Grundwasserstand sowie allenfalls höchster beobachteter Überflutungswasserstand			
	Messpunkt m ü.A. / m ü.G.	beeinflusst / artesisch/gespannt / Messgerät	I	II	III	IV	V	VI	Jahr	im Berichtsjahr		vor dem Berichtsjahr	
	Beobachtungsbeginn / unverändert seit		VII	VIII	IX	X	XI	XII		m ü.A.	Datum	m ü.A.	Datum
1326	Königstetten, Bl 1958.008 174.72 0.60 1959	304055	171.22 171.10	171.17 171.02	171.20 171.03	171.25 171.12	171.22 171.22	171.18 171.38	171.18	170.99 Ö 171.52	03.09. 31.12.	169.82 Ö 173.79	12.05.1984 16.01.1967
1327	Kritzendorf, Bl 353 166.69 0.65 1984	331298	162.28 162.72	162.43 162.51	162.66 163.75	162.33 162.64	162.47 162.85	162.63 162.92	162.68	161.85 165.14	01.01. 10.09.	161.16 166.04 FÖ 167.79 F	16.12.1991 09.08.1985 15.08.2002
1328	Kritzendorf, Bl 1943.006 167.80 0.75 1993	337279	162.28 163.04	162.39 162.85	162.62 163.88	162.34 162.97	162.50 162.99	162.83 163.06	162.81	162.12 165.24	08.01. 11.09.	161.81 167.05 F 168.50 F	17.11.1994 14.08.2002 14.08.2002
1329	Kritzendorf, Bl 1944.002 168.61 1.50 1983	331322 S	162.67 163.48	162.76 163.14	163.08 164.42	162.64 163.09	163.01 163.37	163.27 163.47	163.20	162.34 Ö 167.22	03.01. 08.09.	161.99 167.14 169.01 F	07.11.1991 10.08.1985 14.08.2002
1330	Kronau, Br 178.87 0.35 1958	304071	175.09 174.97	175.10 174.90	175.15 175.01	175.23 175.04	175.21 175.11	175.10 175.22	175.09	174.88 175.29	27.08. 31.12.	174.27 Ö 177.49	31.10.1983 21.06.1965
1331	Langenlebarn - Bh., Bl 176.64 0.80 1958 01.07.1984	304105	170.83 170.78	170.81 170.76	170.81 170.83	170.83 170.81	170.82 170.87	170.81 170.94	170.83	170.76 Ö 171.00	03.09. 31.12.	170.24 Ö 171.26	07.01.1985 27.05.1996
1332	Langenlebarn, Br 1958.002 176.49 0.40 1948 01.01.1985	304097	170.75 170.73	170.75 170.73	170.74 170.76	170.74 170.75	170.74 170.78	170.74 170.80	170.75	170.71 170.81 Ö	30.07. 31.12.	170.17 Ö 170.97	27.04.1985 03.08.1998
1333	Langenrohr, Br 183.03 0.50 1940	304121 1	177.48 177.41	177.42 177.37	177.52 177.63	177.48 177.47	177.46 177.51	177.44 177.61	177.48	177.35 177.92	25.08. 07.09.	177.06 180.45	04.11.1991 11.05.1951
1334	Langenschönbichl, Br 180.33 0.30 1940 01.01.1985	304139 1	175.86 175.81	175.87 175.79	175.89 175.90	175.92 175.87	175.93 175.88	175.95 175.98	175.89	175.78 176.02	03.09. 31.12.	175.63 176.39	31.08.1992 14.07.1997
1335	Maria Ponsee, Br 184.64 0.65 1965	304147	181.58 181.47	181.59 181.39	181.61 181.63	181.64 181.67	181.61 181.64	181.58 181.81	181.60	181.38 Ö 181.88	02.09. 30.12.	180.97 Ö 183.99	27.12.1983 13.07.1954
1336	Maria Ponsee-Oberbierbaum, Br 187.16 0.55 1949	304212	182.81 182.59	182.80 182.51	182.83 182.67	182.85 182.73	182.81 182.83	182.72 182.83 I	182.75 I	182.49 Ö 182.92	03.09. 02.04.	182.08 Ö 184.38	12.03.1984 25.06.1951
1337	Michelhausen, Br 189.41 0.45 1951	304154 1	187.34 187.32	187.33 187.34	187.35 187.54	187.39 187.56	187.42 187.49	187.41 187.59	187.42	187.27 187.61	30.04. 17.12.	187.04 B 188.31	28.04.1975 12.05.1951
1338	Moosbierbaum, Br 185.54 0.25 1947	304162 1	181.89 181.59	181.83 181.40	181.80 181.54	181.87 181.62	181.83 181.76	181.69 181.90	181.73	181.30 182.02	03.09. 31.12.	179.94 183.71	07.06.1953 14.06.1965
1339	Muckendorf, Bl 1956.004 175.76 1.10 1980	327015 S	170.14 169.95	170.08 169.87	170.05 170.03	170.16 170.07	170.12 170.28	170.04 170.64	170.12	169.84 170.84	03.09. 24.12.	168.99 Ö 171.70	19.03.1984 16.05.1996
1340	Muckendorf, Br 1956.002 174.68 0.00 1939 01.01.1985	304170	169.74 169.67	169.73 169.63	169.73 169.73 I	169.77 169.76	169.73 169.82	169.70 169.92	169.74 I	169.63 I Ö 169.99	03.09. 24.12.	169.34 I 170.54	18.01.1985 17.05.1996
1341	Neusiedl, Br 182.47 0.30 1940	304188	177.33 177.26	177.30 177.18	177.30 177.22	177.34 177.27	177.34 177.31	177.34 177.43	177.30	177.15 177.55	02.09. 31.12.	176.44 178.97	06.12.1943 19.06.1965
1342	Nitzing, Blt 408 177.50 1.00 1990	331884	172.85 172.78	172.81 172.70	172.80 172.75	172.95 172.76	172.96 172.90	172.89 173.13	172.86	172.66 173.28	03.09. 31.12.	172.01 173.93	27.02.1995 05.06.2006
1343	Pischelsdorf, Bl 183.13 1.45 1961 01.01.1985	304220 1	177.94 177.83	177.94 177.75	178.01 177.97	178.07 177.93	177.98 178.06	177.92 178.22	177.97	177.68 178.35	03.09. 31.12.	177.66 Ö 179.06	21.09.1992 27.05.1996
1344	Pixendorf, Br 181.41 -1.55 1956	304238	179.39 179.17	179.38 179.06	179.38 179.27	179.53 179.36	179.46 179.46	179.38 179.77	179.38	179.03 179.92	26.08. 16.12.	178.28 180.97	19.12.1983 07.06.1965
1345	Preuwitz, Br 186.74 0.50 1939	304246	183.11 182.97	183.11 182.91	183.14 183.00	183.14 183.12	183.08 183.19	183.05 183.24	183.09	182.89 183.25	12.08. 23.12.	182.41 Ö 186.07	11.12.1978 13.07.1954
1346	Ranzelsdorf, Bl 192.47 -0.10 1972	315879	190.79 190.50	190.86 190.42	191.24 191.00	191.17 190.93	191.06 191.27	190.74 191.24	190.94	190.34 191.86	26.08. 25.03.	190.05 192.14	07.09.2003 16.03.1986
1347	Ranzelsdorf-Feldmühle, Bl 189.56 0.60 1958	304261 1	184.00 183.91	183.98 183.89	184.05 184.09	184.08 183.99	184.07 184.11	184.01 184.26	184.04	183.88 184.43	25.08. 15.12.	183.51 186.03	21.05.1976 13.07.1997
1348	Reidling-Bahnhof, Br 189.52 0.30 1953	304279 1	183.56 183.34	183.53 183.25	183.54 183.34	183.53 183.39	183.51 183.45	183.43 183.52	183.45	183.21 183.58	03.09. 31.12.	182.82 Ö 185.17	02.01.1995 08.09.1959
1349	Rust, Br 184.50 -1.20 1955	304287 1	181.54 181.30	181.48 181.20	181.59 181.50	181.66 181.53	181.63 181.87	181.51 182.24	181.59	181.14 182.38	27.08. 17.12.	180.12 184.01	14.03.1955 14.06.1965
1350	St.Andrä v. d. Ht., Bl 175.23 0.00 1968	305508	168.74 168.73	168.73 168.67	168.76 168.75	168.81 168.85	168.77 169.00	168.75 169.18	168.81	168.58 169.24	03.09. 31.12.	167.59 Ö 169.93 Ö	23.01.1984 24.08.1970

Monats- und Jahresmittel der Grundwasserstände mit Extremwerten (Hauptwerte)

- Grundwasserstände m ü.A. -

Nr.	Messstelle		EDV-Messstellennummer		Mittel in m ü.A.							Niederster und höchster beobachteter Grundwasserstand sowie allenfalls höchster beobachteter Überflutungswasserstand			
	Messpunkt m ü.A. / m ü.G.		beeinflusst	artesisch/gespannt Messgerät	I	II	III	IV	V	VI	Jahr	im Berichtsjahr		vor dem Berichtsjahr	
	Beobachtungsbeginn	unverändert seit			VII	VIII	IX	X	XI	XII		m ü.A.	Datum	m ü.A.	Datum
1351	Staasdorf, Br		304303		176.07	176.04	176.17	176.29	176.41	176.16		175.73	02.09.	174.44	13.01.1985
	180.12	0.30			175.87	175.82	176.07	176.07	176.36	176.75	176.17	177.04	16.12.	178.44	16.08.1959
	1959		1												
1352	Stollhofen, Br		315630		188.47	188.55	188.62	188.58	188.53	188.42		188.28	06.08.	188.01	19.12.1983
	191.13	0.20			188.35	188.32	188.68	188.71	188.84	188.78	188.57	189.06	29.10.	189.33	22.08.2005
	1968														
1353	Tulbing, Bl		315853		172.74	172.67	172.63	172.76	172.75	172.63		172.29	01.09.	171.00 KÖ	20.02.1985
	184.52	0.40			172.42	172.32	172.50	172.57	172.89	173.49	172.70	173.70	22.12.	174.70	18.05.1996
	1972		1												
1354	Tulbing, Bl 231		319392	D	172.88	172.81	172.85	172.97	172.96	172.75		172.37 Ö	10.08.	171.45	20.02.1985
	178.43	1.60			172.54	172.39	172.60	172.74	173.09	173.57	172.85	173.88 Ö	15.12.	174.73	01.05.2006
	1976														
1355	Tulln, Br		304352		173.30	173.28	173.32	173.37	173.39	173.37		173.27 Ö	28.02.	172.85	01.01.1985
	178.05	0.20			173.34	173.35	173.48	173.42	173.45	173.52	173.38	173.55 Ö	21.12.	174.05	26.05.1996
	1958	01.01.1985	1												
1356	Tulln-E.Werk, Br		304410		173.52	173.48	173.50	173.56	173.53	173.50		173.38	23.07.	172.20	14.01.1985
	178.00	0.30			173.42	173.42	173.47	173.53	173.65	173.85	173.54	173.96	31.12.	174.44	05.06.2006
	1958	01.01.1985	1												
1357	Wipfing, Bl		304436	D	170.53	170.49	170.50	170.55	170.53	170.48		170.38 Ö	10.08.	169.30	29.01.1979
	174.15	1.20			170.40	170.39	170.43	170.49	170.58	170.71	170.51	170.81	30.12.	172.73	21.06.1965
	1949														
1358	Wördern, Bl 1953.002		304444		168.37	168.37	168.38	168.47	168.51	168.41		168.31	12.03.	167.91	22.08.1993
	171.84	1.00			168.36	168.34	168.52	168.50	168.63	168.68	168.46	168.74	17.12.	169.39	19.08.2002
	1960	01.01.1985													
1359	Zeiselmauer, Bl		304493		169.23	169.18	169.26	169.28	169.25	169.17		169.04	27.08.	168.10 Ö	23.01.1984
	174.98	0.30			169.12	169.06	169.30	169.32	169.50	169.62	169.27	169.73	24.12.	171.83	28.06.1965
	1962														
1360	Zöfing, Br 1965.012		337261		184.31	184.27	184.28	184.26	184.16	184.01		183.79 Ö	06.08.	182.93	03.03.1984
	187.80	0.10			183.95	183.85	184.22	184.21	184.36	184.44	184.19	184.50	24.12.	185.61	26.03.1988
	1982														
1361	Zwentendorf, Br		304519		178.61	178.61	178.65	178.59	178.61	178.63		178.55 Ö	27.08.	178.12 Ö	19.03.1984
	182.93	0.65			178.65	178.56	179.02	178.72	178.73	178.81	178.68	179.38	10.09.	182.28	13.07.1954
	1947													182.90	13.07.1954
	Horner Becken														
1362	Breiteneich, Bl 400		331801		311.48	311.47	311.39	311.37	311.33	311.27		310.88 Ö	31.12.	308.70 Ö	26.02.1996
	322.08	0.80			311.20	311.13	311.04	310.98	310.93	310.89	311.21	311.51	19.02.	311.62 Ö	30.10.2006
	1990														
1363	Brunn an der Wild, Bl 398		331785		431.52	431.50	431.51	431.72	431.59	431.52		431.31 Ö	03.09.	429.73 Ö	05.04.1994
	433.01	0.60			431.43	431.34	431.46	431.44	431.55	431.66	431.52	431.76 Ö	10.04.	432.41 Ö	03.06.1996
	1990														
1364	Fernitz, Br 405		331850		294.45	294.36	294.27	294.20	294.13	294.00		293.46	31.12.	291.50 Ö	24.12.1995
	304.11	0.20			293.88	293.75	293.69	293.62	293.56	293.50	293.95	294.49 Ö	07.01.	294.78	24.09.2006
	1990														
1365	Freischling, Bl 404		331843		298.40	298.43	298.42	298.36	298.42	298.40		298.31	06.08.	298.36	27.12.2006
	300.73	0.75			298.34	298.36	298.37	298.40	298.39	298.38	298.39	298.50	29.05.	299.31	16.08.2005
	1990														
1366	Kotzendorf, Bl 445		337246		282.03	282.12	282.34	282.27	282.15	282.09		281.83	06.08.	281.78 Ö	03.10.1994
	284.02	0.00			281.96	281.97	282.20	282.19	282.41	282.45	282.18	282.52 Ö	31.12.	283.26	13.05.1996
	1993														
1367	Mörtersdorf, Bl 444		337238		316.53	316.57	316.64	316.61	316.57	316.59		316.52 I Ö	22.01.	316.53	31.12.2006
	320.85	1.10			316.57	316.55	316.69	316.59	316.61	316.61	316.59	316.90	10.09.	317.89	08.04.1996
	1993														
1368	Mold, Bl 401		331819	D	297.86	297.95	298.01	298.05	297.88	297.75		297.39 Ö	05.09.	296.77	03.09.1995
	302.73	1.40			297.66	297.46	297.60	297.75	297.91	297.96	297.82	298.47	27.03.	298.87 Ö	23.08.2005
	1990														
1369	St.Bernhard, Bl 399		331793		333.16	332.96	333.49	334.55	333.87	333.05		331.41	02.09.	330.62 Ö	06.12.1993
	338.11	1.00			332.36	331.73	331.98	331.70	331.63	333.14	332.80	335.04	01.04.	336.22	02.04.2006
	1990														
	Göllersbachtal														
1370	Enzersdorf im Thale, Bl 419		331991	D	259.65	259.74	259.94	260.26	260.02	259.73		259.12 Ö	04.09.	259.02	26.09.1994
	264.41	1.20			259.45	259.21	259.35	259.47	259.73	259.99	259.71	260.33 Ö	03.04.	261.56	08.04.1996
	1991														
1371	Mariathal, Bl 420		332007		240.96	240.93	240.91	240.89	240.88	240.77		240.74	03.09.	240.31	04.07.2005
	263.77	1.00			240.79	240.78	240.78	240.82	240.88	240.86	240.85	241.04	19.03.	241.21	10.11.1997
	1991														
1372	Schalladorf, Bl 467		337477			234.31	234.51	234.88	234.70	234.45		233.72 L	03.10.	233.39 Ö	15.09.2003
	238.80	1.00			234.17	233.87	233.73	233.77				234.95 L	11.04.	235.68	03.04.2006
	1998														

Monats- und Jahresmittel der Grundwasserstände mit Extremwerten (Hauptwerte)

- Grundwasserstände m ü.A. -

Nr.	Messstelle	EDV-Messstellennummer	Mittel in m ü.A.							Niederster und höchster beobachteter Grundwasserstand sowie allenfalls höchster beobachteter Überflutungswasserstand			
	Messpunkt m ü.A. / m ü.G.	beeinflusst / artesisch/gespannt / Messgerät	I	II	III	IV	V	VI	Jahr	im Berichtsjahr		vor dem Berichtsjahr	
	Beobachtungsbeginn / unverändert seit		VII	VIII	IX	X	XI	XII		m ü.A.	Datum	m ü.A.	Datum
1373	Sonnberg, Bl 422 218.89 1.05 1991	337014	214.72 214.64	214.73 214.58	214.80 214.65	214.78 214.64	214.73 214.71	214.67 214.77	214.70	214.56 214.96	27.08. 26.03.	214.30 Ö 215.12	19.09.1994 27.03.2006
	Nördliches Tullner Feld												
1374	Absdorf, Br 214 183.19 0.00 1974	319228 D	178.43 178.46	178.44 178.36	178.45 178.38	178.52 178.37	178.52 178.44	178.51 178.53	178.45	178.24 178.66	02.09. 21.06.	177.31 179.62	23.01.1995 03.02.2003
1375	Altenwörth, Bl 186.14 0.85 1939 01.04.1979	303032	179.65 179.74	179.68 179.59	179.72 179.88	179.68 179.76	179.67 179.59	179.74 179.80	179.71	179.48 180.22	05.11. 17.09.	179.39 183.85	05.03.1984 12.08.2002
1376	Bierbaum am Kleebigl, Br 207 182.89 0.60 1974	317644	179.17 178.97	179.15 178.90	179.16 179.03	179.19 179.07	179.13 179.15	179.06 179.22	179.10	178.87 179.26	03.09. 31.12.	178.21 KÖ 181.24	06.02.1995 19.08.2002
1377	Bisamberg-Schule, Br 168.31 0.00 1958	303065	163.34 163.09	163.33 163.00	163.36 163.36	163.39 163.49	163.25 163.53	163.17 163.63	163.33	162.95 163.69 Ö	03.09. 31.12.	161.93 Ö 166.15	11.11.1992 14.06.1965
1378	Brunn im Felde, Br 458 193.39 -1.50 2000	337386	190.99 190.77	190.92 190.67	190.93 190.72	190.94 190.70	190.88 190.69	190.84 190.74	190.82	190.66 191.03	20.08. 01.01.	189.82 Ö 194.89 FÖ	16.12.2000 10.08.2002
1379	Donaudorf, Br 192.56 0.15 1939	303081 1	188.28 187.99	188.31 187.90	188.38 188.06	188.46 188.22	188.23 188.32	188.09 188.44	188.22	187.88 188.52 Ö	27.08. 13.04.	187.05 191.52	14.01.1985 14.07.1954
1380	Etsdorf, Bl 197.51 0.00 1958	303099	193.10 192.99	193.06 192.92	193.04 192.95	193.03 192.91	193.02 192.87	192.98 192.80	192.97	192.77 193.11 Ö	31.12. 02.01.	191.70 Ö 194.02	02.05.1995 12.08.2002
1381	Feuersbrunn, Bl 323 218.56 0.90 1983	327262	212.75 212.65	212.71 212.64	212.69 212.70	212.68 212.67	212.67 212.68	212.66 212.66	212.68	212.62 212.77	02.09. 01.01.	212.36 Ö 213.05	30.01.1995 27.08.2006
1382	Frauendorf/Au, Br 1974.003 183.36 0.40 1980	327031	178.19 178.20	178.20 178.16	178.32 178.64	178.40 178.34	178.36 178.25	178.24 178.27	178.30	178.13 Ö 179.15	10.08. 14.09.	177.85 182.96 FÖ 183.16 F	09.12.1994 22.03.2002 14.08.2002
1383	Goldgeben, Bl 322 208.35 0.80 1983	327254	198.11 198.04	198.10 198.02	198.08 198.03	198.08 198.02	198.07 198.02	198.06 198.02	198.05	197.99 L 198.13 Ö	14.11. 01.01.	197.80 KÖ 198.35 Ö	01.06.1995 09.07.1988
1384	Haindorf, Br 208.68 0.00 1969	315663 1	202.89 202.72	202.86 202.64	202.87 202.66	202.87 202.69	202.86 202.73	202.83 202.73	202.78	202.63 202.90 Ö	20.08. 08.01.	202.11 Ö 204.19	03.10.1994 31.01.1982
1385	Haitzendorf, Br 194.63 0.00 1967	315671 1	190.20 190.05	190.11 189.96	190.14 189.97	190.20 189.97	190.18 189.98	190.13 190.02	190.08	189.91 190.24 Ö	03.09. 01.01.	188.84 193.07	20.03.1995 19.08.2002
1386	Hippersdorf, Bl 190.42 0.55 1971	315689	188.02 187.61	188.17 187.48	188.44 187.86	188.38 187.91	188.05 188.23	187.83 188.54	188.04	187.41 188.85	06.08. 26.03.	187.34 189.62	01.09.2003 14.07.1997
1387	Jettsdorf, Br 192.35 0.00 1939	303172 1	187.24 187.08	187.25 186.94	187.26 187.09	187.35 187.12	187.26 187.18	187.22 187.22	187.18	186.89 Ö 187.39	02.09. 07.04.	186.44 Ö 189.81	21.08.1994 17.08.2002
1388	Kamp, Blt 423 195.45 1.00 1991	337022	187.83 187.62	187.79 187.55	187.75 187.53	187.76 187.51	187.73 187.49	187.68 187.48	187.64	187.47 187.86	29.12. 01.01.	186.44 I 188.40 Ö	01.04.1995 20.02.2003
1389	Königsbrunn - TF, Br 184.71 1.00 1939	303180 1	180.27 180.07 I	180.24 180.01 I	180.22 180.30 I	180.21 180.40	180.16 I 180.40	180.11 I 180.43 I	180.23 I	179.98 I 180.44 I	03.09. 31.12.	179.18 Ö 182.84	29.01.1995 05.05.1941
1390	Kollersdorf, Bl 189.09 1.28 1939	303198 D	182.98 182.81	182.95 182.75	182.94 182.80	182.94 182.79	182.91 182.83	182.86 182.84	182.86	182.72 Ö 182.99 Ö	05.09. 05.01.	182.12 184.85	16.10.1994 26.04.1948
1391	Korneuburg, Bl 352 170.27 1.00 1984	331280	164.18 164.00	164.12 163.91 I	164.10 163.98	164.12 164.02	164.13 164.09	164.07 164.17	164.07 I	163.85 164.22	03.09. 01.01.	162.83 165.05	06.03.1995 17.03.2003
1392	Korneuburg, Bl 1943.001 168.14 0.40 1960	303214	162.83 163.16	162.88 162.90	163.17 164.00	162.73 162.91	162.93 163.56	163.07 163.41	163.13	162.30 165.61	01.01. 11.09.	161.21 I 167.74 Ö 168.74 F	11.12.1991 28.06.1965 04.07.1975
1393	Korneuburg, Bl 1943.003 168.03 0.70 1959	303230	163.21 163.26	163.26 163.07	163.36 163.83	163.22 163.49	163.22 163.53	163.25 163.62	163.36	163.01 164.26	28.08. 11.09.	162.15 Ö 167.36 168.16 I	02.05.1991 14.06.1965 14.06.1965
1394	Korneuburg, Bl 1944.001 167.97 0.75 1959	303248	163.26 163.52	163.32 163.29	163.53 165.19	163.40 164.23	163.44 163.96	163.50 164.00	163.72	163.12 166.59	03.01. 11.09.	162.90 167.22 Ö 168.67 F	10.12.1993 05.07.1965 04.07.1975
1395	Korneuburg, Bl 1944.003 169.03 1.15 1959	303222	163.58 163.36	163.52 163.25	163.54 164.08	163.50 163.93	163.44 163.78	163.42 163.84	163.60	163.17 164.47	04.09. 11.09.	162.42 167.89 169.08 F	15.12.1993 14.06.1965 04.07.1975
1396	Korneuburg, Bl 1945.001 169.04 0.75 1979	327502	164.25 163.81	164.13 163.76	164.04 164.01	163.97 164.30	163.88 164.28	163.84 164.28	164.04	163.70 164.33	04.09. 01.01.	163.19 168.29 I Ö 169.34 F	13.01.2004 04.08.1991 13.08.2002

Monats- und Jahresmittel der Grundwasserstände mit Extremwerten (Hauptwerte)

- Grundwasserstände m ü.A. -

Nr.	Messstelle	EDV-Messstellennummer	Mittel in m ü.A.							Niederster und höchster beobachteter Grundwasserstand sowie allenfalls höchster beobachteter Überflutungswasserstand			
	Messpunkt m ü.A. / m ü.G.	beeinflusst / artesisch/gespannt / Messgerät	I	II	III	IV	V	VI	Jahr	im Berichtsjahr		vor dem Berichtsjahr	
	Beobachtungsbeginn / unverändert seit		VII	VIII	IX	X	XI	XII		m ü.A.	Datum	m ü.A.	Datum
1397	Korneuburg, Br 1942.001 168.59 0.15 1957	303255	163.39 163.27	163.41 163.15	163.46 163.52	163.40 163.56	163.34 163.56	163.31 163.66	163.42	163.11 163.72	04.09. 18.12.	162.22 Ö 166.51	02.05.1991 20.06.1965
1398	Langenzersdorf, Br 166.87 0.45 1958	303735 1	162.36 162.45	162.44 162.23	162.58 163.23	162.50 162.75	162.54 162.82	162.43 162.92	162.60	162.17 164.18	31.08. 14.09.	161.22 Ö 166.08	19.10.1992 21.06.1965
1399	Leobendorf, Bl 1943.005 169.30 0.50 1959	303206	163.85 163.63 I	163.80 163.47 I	163.79 163.52 I	163.80 163.64 I	163.75 163.80 I	163.72 163.90 I	163.72 I	163.35 I 163.94 I	04.09. 31.12.	162.73 Ö 166.56	12.03.1991 05.07.1965
1400	Leobendorf, Bl 351 171.28 1.35 1984	331272 D	164.19 164.00	164.14 163.90	164.14 164.01	164.17 164.18	164.13 164.23	164.08 164.29	164.12	163.84 Ö 164.35 Ö	06.09. 30.12.	163.03 165.18	13.09.1994 18.02.2003
1401	Leobendorf, Blt 425 168.35 1.00 1991	337048 D	163.80 163.56	163.77 163.46	163.79 164.02	163.82 164.15	163.74 164.07	163.67 164.10	163.83	163.37 164.52	26.01. 07.09.	162.92 167.35 168.43 F	11.01.1995 15.08.2002 15.08.2002
1402	Leobendorf, Br 215 168.25 0.05 1975	319236 1	164.29 164.07	164.32 163.98	164.32 164.13	164.33 164.29	164.26 164.38	164.17 164.46	164.25	163.95 164.52	04.09. 31.12.	162.98 Ö 165.49 Ö	03.09.1984 27.08.2002
1403	Mollersdorf, Br 1967.007 180.35 0.50 1980	327023	176.71 176.44	176.73 176.34	176.80 176.57	176.88 176.65	176.74 176.81	176.58 176.96	176.68	176.33 Ö 177.01	31.08. 21.12.	175.77 I 179.65 I	07.10.1983 16.08.2002
1404	Neuaigen, Bl 1965.003 178.15 0.55 1959	303339	174.55 174.43	174.59 174.32	174.66 174.56	174.75 174.69	174.70 174.61	174.56 174.72	174.59	174.29 174.78	31.08. 31.12.	173.24 Ö 177.60 F Ö 178.45 F	23.03.1984 04.07.1975 04.07.1975
1405	Neustift im Felde, Br 186.82 0.45 1972	315747	181.44 181.24	181.41 181.20	181.40 181.23	181.36 181.24	181.33 181.29	181.28 181.31	181.31	181.18 Ö 181.45 Ö	03.09. 08.01.	180.47 Ö 182.78	11.09.1994 19.08.2002
1406	Oberzögersdorf, Bl 1955.009 176.21 1.15 1959	303370	170.82 170.64	170.80 170.53	170.80 170.51	170.84 170.55	170.80 170.62	170.72 170.71	170.69	170.48 170.85 Ö	04.09. 17.04.	169.81 Ö 172.00	04.12.1978 05.07.1965
1407	Perzendorf, Bl 1960.001 174.71 0.60 1959 01.01.1985	303396	171.00 171.05 I	170.98 170.99	171.07 171.45 I	171.17 171.19	171.13 171.04	171.01 171.09	171.10 I	170.96 Ö 171.51 I	28.08. 04.09.	170.74 174.11 I Ö 175.51 F	30.11.1994 04.08.1991 15.08.2002
1408	Perzendorf, Blt 424 177.32 1.00 1991	337030	173.23 172.93	173.21 172.77	173.22 172.96	173.32 173.02	173.23 173.14	173.11 I 173.28	173.12 I	172.73 173.39	20.08. 31.12.	172.22 Ö 174.72 Ö	21.11.1994 27.01.2003
1409	Schlickendorf, Br 193.73 0.80 1971	315598	189.21 188.98	189.21 188.89	189.23 189.03	189.30 189.06	189.12 189.14	189.06 189.24	189.12	188.86 189.37	03.09. 09.04.	188.26 Ö 192.11	05.12.1994 19.08.2002
1410	Schmida, Bl 1955.005 173.08 1.00 1959	303446	169.61 169.48 I	169.65 169.42 I	169.72 169.53 I	169.85 169.51 I	169.76 169.47 I	169.58 169.75 I	169.61 I	169.39 I 169.85 Ö	28.08. 08.05.	168.76 Ö 172.05 Ö 173.27 F	02.10.1978 14.06.1965 15.08.2002
1411	Schmida, Bl 1957.001 173.72 1.25 1959 01.01.1985	303453 D	169.93 169.94	169.94 169.85	169.97 170.66	170.11 170.15	170.06 169.97	169.95 170.03	170.05	169.84 Ö 171.27 Ö	05.09. 14.09.	169.71 172.47 173.65 F	06.12.1994 04.08.1991 15.08.2002
1412	Schmida, Bl 1957.003 174.02 0.30 1959 01.01.1985	303495	169.92 169.88 I	169.96 169.81	170.03 170.22 I	170.16 170.10	170.08 170.01	169.95 170.07	170.01 I	169.77 170.29	28.08. 02.10.	169.56 173.72 I Ö 174.12 F	06.12.1994 04.08.1991 15.08.2002
1413	Schmida, Bl 1958.005 176.45 0.65 1939	303487 1	171.86 171.65	171.85 171.56	171.87 171.65	171.89 171.67	171.81 171.78	171.74 171.86	171.76	171.52 171.94	04.09. 27.03.	170.94 I Ö 173.70	26.11.1978 14.07.1954
1414	Schmida, Bl 1959.001 175.13 0.55 1959	303479	171.28 171.06	171.30 170.94	171.34 171.14	171.45 171.28	171.35 171.32	171.22 171.37	171.25	170.90 171.47	04.09. 11.04.	170.49 Ö 174.58 Ö 175.15 F	30.01.1979 14.06.1965 15.08.2002
1415	Seebarn, Bl 188.18 1.20 1947	303768 1	184.18 184.10	184.18 184.09	184.19 184.08	184.19 184.07	184.15 184.06	184.11 184.08	184.12	184.05 184.20 Ö	05.11. 02.04.	183.54 I Ö 186.38	20.05.1974 12.07.1954
1416	Spillern, Bl 1946.001 168.17 0.90 1959	303503	164.91 164.73	164.97 164.52	165.07 164.71 I	165.19 164.95	165.07 164.99	164.91 165.10	164.92 I	164.45 I 165.22 Ö	04.09. 17.04.	164.22 Ö 167.27 Ö 169.50 F	22.11.1983 26.07.1965 23.07.1981
1417	Spillern, Bl 1946.003 169.59 0.60 1959	303511	165.42 165.09	165.44 164.86	165.54 165.14 I	165.75 165.26	165.58 165.39	165.35 165.56	165.36 I	164.77 I 165.79 Ö	04.09. 11.04.	163.78 168.99 Ö 169.93 F	18.02.1992 14.06.1965 04.07.1975
1418	Spillern, Bl 1947.009 169.78 0.90 1958	303586	165.86 165.67	165.85 165.52	165.90 165.65 I	165.99 165.73 I	165.96 165.80	165.83 165.90	165.80 I	165.47 I 166.01	04.09. 03.04.	164.75 Ö 168.82	10.09.1984 21.06.1965
1419	Spillern, Bl 1948.001 169.35 0.50 1959	303537	166.13 165.94	166.18 165.79	166.27 166.19 I	166.40 166.28	166.25 166.16	166.07 166.30	166.16 I	165.75 166.47	28.08. 02.10.	164.85 168.85 Ö 170.70 F	05.11.1973 14.06.1965 15.08.2002
1420	Spillern, Bl 1948.003 169.92 0.70 1967	303545	166.15 165.94	166.18 165.77	166.23 165.90 I	166.30 166.02	166.24 166.13	166.12 166.23	166.10 I	165.70 I 166.32	04.09. 11.04.	165.23 Ö 169.22 F Ö 170.70 F	04.12.1978 04.07.1975 04.07.1975
1421	Spillern, Br 171.10 0.70 1947	303560 1	166.25 165.86	166.23 165.78	166.24 165.77	166.22 165.72	166.23 165.74	166.21 165.75	166.00	165.60 166.26 Ö	24.07. 23.01.	165.09 Ö 168.65	22.01.1979 21.06.1965

Monats- und Jahresmittel der Grundwasserstände mit Extremwerten (Hauptwerte)

- Grundwasserstände m ü.A. -

Nr.	Messstelle	EDV-Messstellennummer	Mittel in m ü.A.							Niederster und höchster beobachteter Grundwasserstand sowie allenfalls höchster beobachteter Überflutungswasserstand			
	Messpunkt m ü.A. / m ü.G.	beeinflusst / artesisch/gespannt / Messgerät	I	II	III	IV	V	VI	Jahr	im Berichtsjahr		vor dem Berichtsjahr	
	Beobachtungsbeginn / unverändert seit		VII	VIII	IX	X	XI	XII		m ü.A.	Datum	m ü.A.	Datum
1422	Spillern, Br 1946.005 169.94 0.65 1974	317693 1	165.41 165.24	165.39 165.08	165.43 165.17	165.51 165.28	165.48 165.44	165.38 165.52	165.36	165.00 165.58	04.09. 31.12.	164.03 166.49	09.10.1984 04.02.2003
1423	St.Johann, Bl 418 188.69 0.75 1968	313460	184.86 184.74	184.88 184.72	184.93 184.79	184.94 184.82	184.90 184.91	184.81 184.91	184.85	184.71 Ö 185.03	03.09. 26.03.	184.05 Ö 187.94 F 189.19 F	05.11.1973 14.08.2002 14.08.2002
1424	Starnwörth-Eb.Stat., Bl 180.72 0.85 1962	303347	176.36 175.93	176.39 175.86	176.58 176.27	176.53 176.37	176.36 176.64	176.10 176.69	176.34	175.82 176.99	06.08. 26.03.	175.26 Ö 178.37	06.08.1984 15.07.1954
1425	Stetten, Br 211 191.66 -0.30 1974	317685	189.85 189.91	189.90 189.85	190.03 190.22	190.07 190.31	189.99 190.42	189.93 190.42	190.08	189.83 190.47	14.01. 16.12.	189.73 Ö 191.15	29.09.1974 07.04.1996
1426	Stockerau, Bl 235 171.73 1.40 1976	322537	166.92 166.79	166.93 166.64	166.96 166.65	167.06 166.87	167.03 166.95	166.94 167.04	166.90	166.57 Ö 167.09	10.09. 31.12.	165.62 170.32	29.08.1983 19.08.2002
1427	Stockerau, Bl 1951.003 170.25 0.55 1959	303636	166.47 166.18	166.53 166.05	166.58 166.47	166.60 166.59	166.52 166.61	166.30 166.68	166.46	166.01 166.78	07.08. 31.12.	165.31 169.70 Ö 171.30	07.12.1975 14.06.1965 15.08.2002
1428	Stockerau, Bl 1951.009 173.46 0.52 1939	303644	168.00 167.94	167.97 167.86	167.98 167.92	168.07 168.00	168.07 168.08	168.03 168.16	168.01	167.81 168.21	04.09. 31.12.	167.04 169.62	29.12.1978 28.06.1965
1429	Stockerau, Bl 1951.013 170.36 0.85 1984	327320	167.23 167.04	167.30 166.96	167.35 167.38	167.41 167.44	167.34 167.45	167.20 167.45	167.29	166.87 167.59	21.07. 15.09.	166.94 169.51 I Ö 171.46 F	06.09.2003 04.08.1991 14.08.2002
1430	Stockerau-Au 4, Br 171.62 0.30 1972	315978 1	168.14 168.02	168.15 167.90	168.23 168.57	168.33 168.29	168.22 168.27	168.06 168.27	168.20	167.87 169.07	03.09. 10.09.	166.51 I 172.12 F 172.61 F	01.10.1972 04.07.1975 04.07.1975
1431	Theiß, Br 193.32 0.00 1952	303693	188.43 188.38	188.42 188.29	188.43 188.49	188.44 188.45	188.38 188.49	188.40 188.50	188.43	188.28 188.56	05.08. 09.09.	187.58 Ö 192.75	28.12.1969 11.07.1954
1432	Thürnthal, Bl 220 189.69 0.15 1975	319285	183.51 183.32	183.51 183.28	183.51 183.27	183.46 183.27	183.38 183.28	183.35 183.26	183.37	183.25 183.51 Ö	31.12. 02.04.	182.82 Ö 183.97 Ö	02.10.1995 17.03.2003
1433	Trübensee-Schrankenp., Bl 177.86 0.75 1965	303727	174.53 174.28	174.57 174.06	174.69 174.39	174.78 174.53	174.62 174.71	174.45 174.97	174.55	174.02 Ö 175.06	26.08. 16.12.	173.22 Ö 176.45	20.02.1984 18.08.2002
1434	Tulln-Bildereiche, Bl 242 177.30 0.00 1977	322677	174.10 173.80	174.15 173.68	174.17 174.13	174.20 174.24	174.14 174.22	174.02 174.24	174.09	173.65 Ö 174.32	03.09. 10.09.	172.48 Ö 176.09	10.05.1984 15.08.2002
1435	Unterrohrbach, Br 179.48 0.40 1968	315697	173.99 174.31	174.07 174.06	174.29 174.89	174.66 174.80	174.71 175.04	174.58 175.25	174.55	173.92 175.42	03.09. 22.12.	173.11 176.48	27.08.2001 02.03.1987
1436	Unterrohrendorf, Br 193.71 0.00 1969 01.04.1976	315846	190.12 190.01	190.07 189.95	190.05 190.03	190.06 190.01	190.03 190.02	190.03 190.02	190.03	189.93 190.13 Ö	05.08. 21.01.	189.31 192.85	19.03.1995 14.08.2002
1437	Unterzögersdorf, Bl 1952.011 172.51 1.05 1970	313502	169.15 168.98	169.16 168.85	169.20 169.03	169.25 169.09	169.20 169.16	169.08 169.24	169.11	168.82 169.30	31.08. 22.12.	168.18 Ö 170.63	24.09.1978 17.08.2002
1438	Unterzögersdorf, Br 1952.007 171.93 0.30 1958 01.01.1985	303800	167.78 167.77	167.79 167.65	167.89 168.19	168.05 168.03	167.93 167.93	167.84 167.95	167.90	167.63 168.52	25.08. 15.09.	167.54 171.63 F 172.23 F	18.09.1994 15.08.2002 15.08.2002
1439	Utzenlaa, Bl 182.56 0.75 1957	303818 D	177.86 177.74	177.85 177.67	177.88 177.79	177.95 177.87	177.92 177.92	177.84 177.96	177.85	177.63 177.99	29.08. 30.12.	177.06 180.72 Ö	25.06.1984 17.08.2002
1440	Utzenlaa, Bl 1969.001 179.73 1.00 1980 01.01.1985	327049 1	176.51 176.57	176.52 176.53	176.63 177.15	176.74 176.62	176.66 176.36	176.59 176.56	176.62	176.29 Ö 177.75	22.11. 09.09.	175.92 178.73 180.61 F	09.02.1990 04.08.1991 14.08.2002
1441	Weinzierl bei Krems, Bl 192.54 0.70 1971	313528 1	189.69 189.66	189.68 189.69	189.75 189.92	189.76 189.79	189.71 189.83	189.70 189.79	189.75	189.62 190.11	06.08. 03.09.	188.38 191.84 FÖ 192.32 F	29.01.1973 03.07.1975 12.08.2002
1442	Winkl, Br 182.55 0.10 1968	303826	180.27 180.10	180.24 180.03	180.24 180.13	180.25 180.21	180.21 180.24	180.16 180.27	180.19	180.01 180.29 Ö	03.09. 01.01.	179.43 Ö 182.45 FÖ 184.55 F	24.10.1994 14.08.2002 14.08.2002
1443	Zaina, Br 218 174.32 -1.70 1975	319269 1	171.89 171.63	171.90 171.51	171.96 171.61	172.04 171.72	171.93 171.84	171.79 171.97	171.82	171.48 172.08 Ö	03.09. 09.04.	170.99 Ö 173.31	15.01.1979 26.08.2002
1444	Zöbing am Kamp, Br I 220.41 0.30 1953	303859	214.93 214.74	214.89 214.63	215.03 215.18	215.72 215.42	215.31 215.81	214.94 216.26	215.24	214.62 Ö 216.53	27.08. 31.12.	214.11 Ö 219.10	06.12.1993 20.11.1950
	KEG Schöpfl Ost												
1445	Klausen-Leopoldsdorf, Bl 365 370.32 0.75 1988	331504	367.70 367.66	367.75 367.68	367.94 367.86	367.73 367.77	367.71 367.96	367.69 367.91	367.78	367.66 Ö 368.38	06.08. 26.03.	367.64 369.57	25.08.2003 07.07.1997

Monats- und Jahresmittel der Grundwasserstände mit Extremwerten (Hauptwerte)

- Grundwasserstände m ü.A. -

Nr.	Messstelle		EDV-Messstellennummer		Mittel in m ü.A.							Niederster und höchster beobachteter Grundwasserstand sowie allenfalls höchster beobachteter Überflutungswasserstand			
	Messpunkt m ü.A.	m ü.G.	beeinflusst	artesisch/gespannt Messgerät	I	II	III	IV	V	VI	Jahr	im Berichtsjahr		vor dem Berichtsjahr	
	Beobachtungsbeginn	unverändert seit			VII	VIII	IX	X	XI	XII		m ü.A.	Datum	m ü.A.	Datum
	KEG Nördlicher Kamp														
1446	Eschabruck, Bl 465		337451	D	625.57	625.94	626.23	626.35	626.02	625.84		625.46 Ö	18.08.	625.56	29.12.2006
	630.13	0.40			625.60	625.48	626.19	626.31	626.48	626.39	626.03	626.83	16.08.	627.01 Ö	01.04.2006
	2005														
1447	Kleinschönau, Bl 466		337469	D	623.86	623.85	623.97	624.37	624.17	624.07		623.82	31.01.	623.89 Ö	20.12.2006
	629.67	0.20			623.94	623.92	624.39	624.43	624.68	624.72	624.20	624.78	19.12.	626.44	31.03.2006
	2005														
	DONAUGEBIET ZWISCHEN ENNS UND MARCH - MARCHGEBIET														
	Marchfeld														
1448	Baumgarten a.d.M., Blt 396		331769		139.69	139.86	140.14	139.95	139.74	139.55		139.04	01.09.	138.94 L	12.10.1992
	142.32	1.20			139.29	139.11	139.63	139.68	139.89	139.99	139.71	140.50	31.03.	141.09	22.04.2006
	1989														
1449	Baumgarten a.d.M., Br		304535		140.49	140.57	140.70	140.83	140.62	140.43		139.98	01.09.	139.82 Ö	07.11.1992
	143.73	0.20			140.22	140.04	140.21	140.38	140.59	140.74	140.48	140.91 Ö	07.04.	141.68	21.06.1965
	1949		1												
1450	Baumgarten a.d.M.-Forsth., Br		304543		140.01	140.31	140.80	140.72	140.30	140.03		139.38	01.09.	139.23 Ö	17.10.1992
	143.74	0.20			139.71	139.45	140.18	140.39	140.37	140.49	140.23	141.66	31.03.	143.54 F	14.08.2002
	1957		1											143.89 F	14.08.2002
1451	Bockfließ, Br		304550		158.23	158.21	158.21	158.22	158.21	158.21		157.91 Ö	14.10.	156.21 Ö	27.08.1995
	168.88	0.10			158.20	158.13	158.00	157.91	157.93	157.95	158.12	158.24	01.01.	160.43	29.07.1951
	1951														
1452	Breitensee, Bl		304568		142.42	142.46	142.56	142.56	142.31	142.12		141.85	20.08.	141.40 Ö	31.08.1992
	148.86	0.75			141.95	141.88	142.25	142.30	142.48	142.57	142.32	142.74	26.03.	143.71	07.06.1965
	1963														
1453	Breitensee, Bl 356		331355		162.82	162.79	162.76	162.72	162.66	162.57		162.40	03.09.	161.74 Ö	21.04.1997
	172.73	0.90			162.49	162.44	162.47	162.51	162.58	162.63	162.62	162.84	08.01.	163.59 Ö	17.06.1996
	1984														
1454	Breitensee, Bl 357		331363		159.98	159.97	159.93	158.52	157.94	157.24		156.84	09.07.	153.04	24.08.1992
	172.72	0.90			157.36	158.67	159.31	159.40	159.41	159.45	158.93	160.00	08.01.	160.74	06.05.1996
	1984														
1455	Breitstetten, Br		304576		145.39	145.40	145.42	145.45	145.34	145.22		144.85 Ö	11.08.	144.28 Ö	21.08.1993
	149.66	0.60			144.99	144.88	145.07	145.18	145.31	145.45	145.26	145.54	31.12.	147.54 Ö	17.01.1967
	1964														
1456	Deutsch Wagram, Bl		304584	D	154.67	154.67	154.72	154.74	154.63	154.55		154.26 Ö	20.08.	152.77	10.09.1984
	160.88	2.21			154.42	154.29	154.43	154.56	154.69	154.80	154.60	154.85 Ö	29.12.	156.74	31.03.1952
	1939														
1457	Dörfles, Bl		304592		149.31	149.49	149.52	149.45	149.29	149.07		148.71	20.08.	148.57	15.08.1994
	151.64	1.00			148.86	148.77	149.31	149.35	149.52	149.60	149.29	149.67	10.12.	150.55	23.03.1947
	1941		1												
1458	Eckartsau, Bl		304600		142.42	142.43	142.51	142.64	142.52	142.38		142.03	02.09.	141.84 Ö	25.10.1992
	147.33	1.10			142.20	142.05	142.26	142.57	142.73	142.84	142.46	142.90	31.12.	144.92	06.06.1965
	1939														
1459	Eckartsau, Bl 1892.3		356147	D	141.08	141.30	141.45	141.30	141.47	141.43		140.81	04.01.	140.56	30.12.2003
	145.97	0.95			141.42	141.11	143.01	141.99	141.90	142.01	141.62	144.94 Ö	09.09.	145.02	30.03.2006
	1982														
1460	Eckartsau, Bl 1894.023		356154	D	141.97	142.04	142.13	142.25	142.19	142.11		141.62	04.12.	141.57 Ö	13.01.2004
	148.10	2.15			141.98	141.84	143.27	142.92	142.71	142.75	142.35	145.95	23.03.	145.95 Ö	26.03.2002
	1984													146.25 F	18.08.2002
1461	Eckartsau, Bl 1894.5		331058	D	141.79	142.01	142.23	142.07	142.13	142.19		141.41	04.12.	141.28 Ö	08.01.2004
	147.88	1.85			142.21	141.91	143.69	142.72	142.67	142.81	142.37	146.03 Ö	09.09.	146.03 Ö	30.03.2006
	1983											146.22	08.09.	147.78 F	14.08.2002
1462	Eckartsau, Bl 1895.3		356170	D	142.33	142.32	142.41	142.55	142.43	142.30		141.93 Ö	05.09.	142.00 Ö	13.10.2003
	146.75	0.80			142.14	141.99	142.19	142.54	142.65	142.75	142.38	143.21	20.02.	143.31 Ö	03.02.2003
	1991														
1463	Eckartsau, Bl 1897.3		356188	D	142.76	142.95	143.12	143.04	143.01	143.05		142.62	04.01.	142.32	30.12.2003
	147.02	0.95			143.06	142.81	144.55	143.64	143.57	143.70	143.27	146.07 Ö	08.09.	146.07	06.04.2006
	1982											147.04 F	08.09.		
1464	Eibesbrunn, Bl		304618		165.23	165.26	165.27	165.26	165.23	165.18		165.09 Ö	02.09.	164.95 Ö	28.05.1995
	172.85	0.45			165.14	165.10	165.20	165.23	165.25	165.27	165.22	165.31	09.12.	166.22 Ö	29.11.1970
	1962														
1465	Engelhartstetten, Bl		304972		139.49	139.49	139.55	139.58	139.46	139.34		139.22 Ö	20.08.	138.79 Ö	01.10.1990
	144.95	1.55			139.26	139.24	139.49	139.57	139.64	139.63	139.48	139.75	29.10.	141.58	21.06.1965
	1939														
1466	Engelhartstetten, Br		304626		140.41	140.45	140.50	140.55	140.42	140.31		140.14 Ö	27.08.	139.63	22.02.1991
	143.14	0.00			140.19	140.18	140.45	140.55	140.57	140.59	140.43	140.67	26.03.	141.77	21.06.1965
	1939		1												
1467	Franzensdorf, Br		304667		146.68	146.69	146.69	146.67	146.55	146.46		146.02	13.08.	145.33 Ö	23.08.1993
	151.30	0.30			146.22	146.06	146.26	146.44	146.55	146.71	146.50	146.80	31.12.	148.93 Ö	30.01.1967
	1963														

Monats- und Jahresmittel der Grundwasserstände mit Extremwerten (Hauptwerte)

- Grundwasserstände m ü.A. -

Nr.	Messstelle	EDV-Messstellennummer	Mittel in m ü.A.							Niederster und höchster beobachteter Grundwasserstand sowie allenfalls höchster beobachteter Überflutungswasserstand			
	Messpunkt m ü.A. / m ü.G.	beeinflusst / artesisch/gespannt / Messgerät	I	II	III	IV	V	VI	Jahr	im Berichtsjahr		vor dem Berichtsjahr	
	Beobachtungsbeginn / unverändert seit		VII	VIII	IX	X	XI	XII		m ü.A.	Datum	m ü.A.	Datum
1468	Fuchsenbigl, Br 147.73 0.15 1939	304675	143.79 143.49	143.82 143.36	143.86 143.51	143.96 143.65	143.84 143.79	143.69 143.96	143.72	143.33 144.05	20.08. 31.12.	142.86 Ö 145.86	23.08.1993 14.04.1941
1469	Gänserndorf, Bl 153.56 0.95 1939	304683 D	150.52 150.41	150.58 150.36	150.64 150.61	150.69 150.63	150.61 150.72	150.51 150.73	150.58	150.31 Ö 150.88	20.08. 12.06.	149.86 152.61 152.53 F	12.09.1994 25.07.1966 25.07.1966
1470	Gänserndorf, Br 204 156.95 0.80 1973	317289 D 1	147.08 146.65	147.10 146.55	147.11 146.69	147.16 146.85	147.06 146.99	146.87 147.14	146.94	146.46 147.65	28.07. 22.05.	145.41 147.88	01.06.1993 28.05.1996
1471	Gerasdorf, Bl 162.78 0.80 1954	304691	155.06 154.85	155.07 154.75	155.08 154.80	155.06 154.91	155.00 154.97	154.95 155.06	154.96	154.73 Ö 155.10	03.09. 31.12.	153.37 Ö 156.50 Ö	14.09.1984 27.03.1967
1472	Glinzendorf, Br 151.46 0.25 1949	304709	146.92 146.47	146.94 146.34	146.95 146.46	146.94 146.62	146.85 146.74	146.68 146.86	146.73	146.32 Ö 146.97	06.08. 09.04.	145.56 Ö 149.44	07.09.1992 18.06.1951
1473	Groissenbrunn, Br 145.01 0.45 1971	303016	140.66 140.24	140.74 140.10	140.84 140.34 I	140.96 140.47 I	140.68 140.75	140.44 140.98	140.60 I	140.04 141.02	26.08. 31.12.	139.75 141.78	13.09.1992 08.04.1996
1474	Groß-Engersdorf, Br 306 162.67 0.25 1981	327080 1	157.24 157.04	157.27 156.88	157.29 156.81	157.31 156.85	157.24 156.91	157.15 157.01	157.08	156.80 157.32 Ö	09.09. 15.04.	154.72 Ö 157.31 Ö	13.08.1995 10.09.2006
1475	Groß-Enzersdorf, Br 155.27 0.15 1963	304733	149.59 150.31	149.54 150.36	149.67 150.67	150.23 150.15	150.19 150.00	150.36 149.95	150.09	149.53 151.47	25.02. 09.09.	148.62 Ö 152.77	23.11.1992 05.08.1991
1476	Hagenbrunn, Bl 197.20 1.35 1954	304741	190.30 190.37	190.25 190.24	190.28 190.23	190.40 190.35	190.40 190.48	190.33 190.79	190.37	190.05 190.89	30.08. 31.12.	189.40 193.42	01.01.1996 04.07.1965
1477	Hagenbrunn, Br 243 183.10 0.20 1978	322685 1	174.83 174.76	174.75 174.69	174.71 174.81	174.72 174.97	174.74 175.04	174.75 175.08	174.82	174.67 Ö 175.12	02.09. 31.12.	169.25 B 175.15 Ö	17.07.1994 17.09.2006
1478	Hainburg a.d.D., Bl 1884.5 143.29 1.56 1982	327486 D	138.27	138.38 138.05	138.50 139.72	138.52 138.97	138.47 138.88	138.32 138.93	138.61	137.78 141.73	02.10. 22.03.	137.77 Ö 141.73 143.53 I	24.10.1992 04.04.2006 05.08.1991
1479	Haringsee, Br 270 146.02 0.30 1979	326678	143.22 142.89	143.24 142.80	143.28 142.98	143.37 143.13	143.23 143.26	143.05 143.39	143.15	142.78 143.45	08.08. 31.12.	142.36 KÖ 144.14 Ö	09.09.1992 10.04.1996
1480	Kapellerfeld, Bl 447 166.12 0.50 1995	337295	155.13 154.92	155.13 154.80	155.15 154.88	155.14 154.99	155.06 155.04	155.02 155.17	155.03	154.79 Ö 155.23	03.09. 31.12.	153.49 KÖ 155.37 Ö	07.09.1995 14.04.2003
1481	Königsbrunn - MF, Br 185.65 0.25 1961	304782 1	182.04 181.48	181.99 181.28	182.10 181.54	182.34 181.94	182.10 182.39	181.77 182.81	181.98	181.20 182.97	27.08. 31.12.	180.17 184.26	20.11.1984 07.06.1965
1482	Kopfstetten, Br 145.29 0.00 1939	304790 D 1	142.67 142.33	142.70 142.23	142.79 142.42	142.89 142.62	142.72 142.82	142.52 142.94	142.64	142.17 Ö 143.14	20.08. 05.06.	141.90 144.48	21.09.1992 10.03.1941
1483	Langenzersdorf, Bl 2157 163.65 0.35 1974	319681 D	159.01 158.96	158.98 158.90	158.98 159.03	159.03 159.16	159.02 159.21	158.99 159.22	159.04	158.88 Ö 159.23 Ö	06.09. 18.12.	158.51 160.64	21.03.1991 25.08.1975
1484	Langenzersdorf, Blt 397 165.42 1.05 1989	331777	158.46 158.55	158.44 158.52	158.45 158.67	158.50 158.66	158.53 158.65	158.55 158.62	158.55	158.41 L 158.73	19.03. 14.09.	157.95 L 159.12	15.05.1991 19.05.1996
1485	Langenzersdorf, Br 2112 163.13 0.00 1970	313221	158.40 158.33	158.38 158.30 I	158.41 158.49	158.44 158.55	158.41 I 158.62	158.37 158.62	158.44 I	158.29 Ö 158.64	04.09. 18.12.	157.97 159.14	04.12.1978 13.10.1970
1486	Langenzersdorf-Bhf., Bl 168.31 0.90 1958	303263	160.92 160.92	160.93 160.83	160.98 161.12	160.97 161.14	160.95 161.14	160.93 161.20	161.00	160.80 161.27	31.08. 28.09.	160.21 I Ö 163.68	25.12.1983 28.06.1965
1487	Langenzersdorf-Bhf., Br 263 169.29 0.60 1979	326603	161.80 161.82	161.82 161.69	161.89 162.38	161.85 162.09	161.89 162.12	161.82 162.17	161.95	161.65 162.94	31.08. 14.09.	160.87 164.19	28.01.1985 19.08.2002
1488	Langenzersdorf-Praunstr., Br 165.68 0.80 1968	313445	159.69 159.91	159.72 159.69	159.80 160.22	159.71 159.83	159.86 159.94	159.84 160.01	159.85	159.62 160.36 Ö	05.01. 21.09.	159.53 164.00	28.11.1983 06.07.1975
1489	Langenzersdorf-Wr.str., Br 165.35 0.50 1958	303313 1	160.38 160.35	160.39 160.29	160.43 160.52	160.44 160.59	160.40 160.60	160.38 160.64	160.45	160.26 160.67	27.08. 17.12.	159.84 Ö 162.55	02.01.1984 05.07.1965
1490	Lassee, Bl 345 146.99 0.90 1984	331223 D	143.23 142.91	143.25 142.80	143.31 142.98	143.39 143.12	143.24 143.26	143.08 143.39	143.16	142.76 Ö 143.69	20.08. 27.02.	142.34 144.06	14.09.1992 20.05.1996
1491	Leopoldsdorf i. Mf., Bl 346 148.91 0.90 1984	331231	145.52 145.13	145.53 145.00	145.56 145.16	145.59 145.28	145.47 145.40	145.34 145.55	145.38	144.96 145.64	07.08. 31.12.	144.38 Ö 146.35 Ö	24.08.1993 28.05.1996
1492	Leopoldsdorf i. Mf.-Zf., Br 151.91 -0.70 1939	304824 1	146.36 146.06	146.42 145.88	146.46 146.00	146.49 146.10	146.41 146.18	146.28 146.25	146.24	145.85 Ö 146.51 Ö	22.08. 15.04.	144.75 BÖ 148.52	25.12.1984 06.03.1967

Monats- und Jahresmittel der Grundwasserstände mit Extremwerten (Hauptwerte)

- Grundwasserstände m ü.A. -

Nr.	Messstelle	EDV-Messstellennummer	Mittel in m ü.A.							Niederster und höchster beobachteter Grundwasserstand sowie allenfalls höchster beobachteter Überflutungswasserstand			
	Messpunkt m ü.A. / m ü.G.	beeinflusst / artesisch/gespannt / Messgerät	I	II	III	IV	V	VI	Jahr	im Berichtsjahr		vor dem Berichtsjahr	
	Beobachtungsbeginn / unverändert seit		VII	VIII	IX	X	XI	XII		m ü.A.	Datum	m ü.A.	Datum
1493	Leopoldsdorf i.Mf., Blt 394 151.01 1.10 1989	331744	146.06 145.70	146.08 145.54	146.11 145.68	146.13 145.82	146.03 145.92	145.91 146.05	145.92	145.52 146.15	14.08. 10.04.	144.91 L 146.86 Ö	16.09.1992 28.05.1996
1494	Loimersdorf, Bl 347 144.10 1.00 1984	331215	141.17 140.87	141.21 140.83	141.33 141.07	141.35 141.26	141.15 141.38	141.00 141.45	141.17	140.79 141.48	13.08. 17.12.	140.50 Ö 142.02	31.08.1992 09.04.1996
1495	Loimersdorf, Br 144.64 0.25 1966	304832	141.55 141.37	141.58 141.32	141.65 141.47	141.63 141.66	141.53 141.66	141.45 141.70	141.55	141.29 141.74	13.08. 26.03.	140.82 143.04	14.09.1992 22.07.1959
1496	Mannsdorf, Bl 151.05 0.90 1952	304840	146.13 145.69	146.12 145.60	146.16 145.89	146.16 146.15	146.08 146.25	145.96 146.37	146.04	145.55 146.46	06.08. 31.12.	145.24 Ö 148.08	05.10.1992 23.01.1967
1497	Mannsdorf, Bl 1906.001 151.29 0.90 1979	326694	146.05 146.27	146.24 146.09	146.37 148.43	146.33 146.90	146.30 146.75	146.32 146.89	146.58	145.96 150.39 FÖ	18.01. 20.09.	145.63 150.39 FÖ 152.79 F	30.12.1986 21.06.1979 14.08.2002
1498	Mannsdorf, Bl 1906.003 150.75 0.65 1979	326686	146.23 146.44	146.43 146.28	146.56 147.38	146.44 147.00	146.39 146.96	146.44 147.06	146.63	146.09 148.03	04.01. 13.09.	145.83 149.41	08.01.2004 23.07.1997
1499	Marchegg, Bl 201 143.00 0.70 1959	304881	139.02 138.52	139.27 138.30	139.53 138.90	139.46 139.01	139.02 139.24	138.79 139.54	139.05	138.26 139.76	20.08. 02.04.	138.21 Ö 141.06	05.10.1992 28.06.1965
1500	Marchegg, Bl 260 142.92 0.95 1979	326520	139.04 138.33	139.51 138.04	140.04 139.40	139.72 138.66	138.70 139.14	138.48 139.59	139.05	137.97 140.66	20.08. 02.04.	137.81 141.97 F 142.20 F	06.10.2003 03.04.2006 03.04.2006
1501	Marchegg, Br 145.60 0.60 1965	305110 1	140.04 139.64	140.28 139.46	140.47 139.59	140.46 139.80	140.11 140.03	139.86 140.38	140.01	139.35 140.62	03.09. 26.03.	138.93 141.84	12.10.1964 17.03.1941
1502	Marchegg-Eisenbahnstation, Br 145.65 0.20 1954	304915 1	139.46 139.32	139.46 139.02	139.53 139.17	139.68 139.49	139.51 139.62	139.43 139.74	139.45	138.83 139.77	03.09. 31.12.	138.58 KÖ 141.34 Ö	14.11.1990 16.01.1967
1503	Marchegg-Heimatland, Br 147.12 0.60 1955	304923 1	139.41 138.61	139.41 138.06	139.51 139.03	139.55 139.69	139.25 139.80	138.67 139.82	139.23	137.96 B 139.88	06.08. 24.12.	137.53 142.25	27.08.1990 20.06.1965
1504	Markgrafneusiedl, Bl 155.09 1*) 1.25 1949	304931 D 1	147.50 146.94	147.48 146.77	147.41 146.83	147.38 147.09	147.35 147.13	147.18 147.26	147.19	146.70 Ö 147.51 Ö	01.09. 24.01.	146.08 150.06	14.09.1992 18.06.1951
1505	Markthof - Schloßhof, Br 153.66 0.40 1949	305128	151.14 150.95	151.20 150.87	151.34 151.24	151.27 151.26	151.18 151.32	151.10 151.32	151.18	150.83 151.71	20.08. 26.03.	150.52 Ö 152.17	29.12.2003 26.02.1940
1506	Markthof, Bl 1880.1 142.23 1.20 1982	327494 D	137.10 137.17	137.13 137.15	137.15 139.36	137.19 138.75	137.18 138.20	137.18 138.06	137.63	137.05 141.03 Ö 141.34 F	01.02. 10.09. 09.09.	136.44 141.03 142.93 I	23.10.1992 08.08.1985 05.08.1991
1507	Markthof, Bl 1881.5 140.98 0.10 1985	356097	137.80 137.71	137.84 137.62	137.97 139.42	137.96 138.39	137.81 138.26	137.73 138.23	138.06	137.60 140.88 Ö	16.08. 20.09.	137.48 Ö 140.88 FÖ	04.09.2003 30.03.2006
1508	Markthof, Bl. 1884.1 142.69 0.50 1983	331207 D	138.77 138.54	138.78 138.47	138.91 139.41	138.98 139.27	138.80 139.21	138.64 139.22	138.91	138.41 Ö 139.99 Ö	16.08. 13.09.	138.13 140.82 F	27.09.1990 31.03.1988
1509	Markthof, Br 141.23 0.20 1939	304949 1	137.61 137.51	137.71 137.45	137.89 138.35	137.85 138.00	137.66 137.98	137.51 138.05	137.80	137.42 138.90	20.08. 17.09.	137.07 Ö 141.03 140.73 I	05.10.1992 14.06.1965 14.06.1965
1510	Oberhausen, Blt 393 153.23 0.95 1989	331736	148.08 I 147.73 I	148.09 I 147.62 I	148.09 I 147.80	148.08 147.99	147.99 148.11	147.89 I 148.20	147.97 I	147.59 I 148.25	12.08. 31.12.	147.18 L 148.79 L	18.08.1993 10.07.1996
1511	Obersiebenbrunn, Br 149.90 0.35 1971	301309 1	146.62 146.22	146.64 146.07	146.68 146.26	146.69 146.40	146.61 146.52	146.46 146.65	146.48	146.04 146.72	14.08. 03.04.	145.35 Ö 147.64 Ö	28.08.1992 08.06.1972
1512	Oberweiden, Br 237 162.74 0.75 1977	322552 D 1	144.06 143.82	144.07 143.71	144.08 143.76	144.06 143.84	144.01 143.91	143.92 143.98	143.93	143.68 Ö 144.10 Ö	29.08. 04.04.	142.82 144.34	22.12.1986 21.02.2001
1513	Ollersdorf, Bl 161.51 0.85 1962	305003 D 1	156.92 156.76	156.93 156.76	156.98 156.97	157.03 156.95	156.93 156.98	156.87 157.02	156.92	156.62 157.07 Ö	12.08. 21.08.	156.66 158.56	03.10.1994 13.06.1965
1514	Orth a. d. D., Bl 1900.003 147.51 0.80 1979	326710	144.09 144.20	144.25 144.01	144.38 144.78	144.38 144.63	144.29 144.59	144.26 144.74	144.38	143.96 145.15	30.08. 20.09.	143.69 146.38 I	16.10.1992 08.08.1991
1515	Orth a. d. D., Bl 1902.001 150.73 0.75 1958	305011	145.18 144.92	145.20 144.82	145.17 145.02	145.17 145.24	145.14 145.33	145.11 145.48	145.15	144.79 145.55	13.08. 31.12.	144.41 Ö 147.45	05.10.1992 07.06.1965
1516	Orth a.d.D., Bl 1902.5 150.08 1.80 1983	331041 D	144.78 145.18	144.99 144.84	145.22 146.48	144.93 145.18	145.07 145.43	145.14 145.59	145.23	144.29 149.07 Ö	08.01. 08.09.	144.28 Ö 148.28 Ö 149.87 F	08.01.2004 29.03.2006 22.03.2002
1517	Orth, Bl 1903.1 149.97 0.60 1981	356030 D	145.30 145.40	145.43 145.20	145.56 146.64	145.50 145.74	145.46 145.83	145.42 145.96	145.62	145.15 Ö 148.72 Ö	10.08. 08.09.	144.94 149.37	30.12.2003 30.03.2006

1*) durch Entnahme zeitweise beeinflusst

Monats- und Jahresmittel der Grundwasserstände mit Extremwerten (Hauptwerte)

- Grundwasserstände m ü.A. -

Nr.	Messstelle	EDV-Messstellennummer	Mittel in m ü.A.							Niederster und höchster beobachteter Grundwasserstand sowie allenfalls höchster beobachteter Überflutungswasserstand			
	Messpunkt m ü.A. / m ü.G.	beeinflusst / artesisch/gespannt / Messgerät	I	II	III	IV	V	VI	Jahr	im Berichtsjahr		vor dem Berichtsjahr	
	Beobachtungsbeginn / unverändert seit		VII	VIII	IX	X	XI	XII		m ü.A.	Datum	m ü.A.	Datum
1518	Orth, Bl 1903.5 149.49 0.90 1982	356048 D	146.03	145.59	146.96	145.49 145.66	145.84 146.07	145.89 146.12		145.31 Ö 148.59 Ö 149.52 F	30.08. 13.09. 07.09.	145.18 147.06	12.02.1998 31.01.2002
1519	Parbasdorf, Bl 156.16 0.90 1949	305029	151.69 151.43	151.68 151.27	151.72 151.31	151.73 151.56	151.72 151.61	151.62 151.70	151.59	151.24 151.77	20.08. 29.05.	149.72 153.71 Ö	10.09.1984 27.03.1967
1520	Petronell, Bl 1889.7 146.00 2.05 1983	331066 D	139.97 140.10	140.12 139.74	140.28 141.07	140.15 140.34	140.18 140.43	140.16 140.48	140.25	139.23 143.95 Ö 144.37 F	02.10. 09.09. 08.09.	139.19 Ö 143.95 Ö 145.91 F	04.10.2003 31.03.2006 15.08.2002
1521	Pframa, Bl 147.82 0.75 1969	315721	143.30 142.99	143.32 142.87	143.39 143.04	143.49 143.20	143.34 143.38	143.18 143.52	143.25	142.85 143.60	17.08. 31.12.	142.45 144.62	23.08.1993 30.03.1970
1522	Pillichsdorf, Bl 452 169.92 0.90 1996	337337	165.53 165.36	165.58 165.26	165.65 165.45	165.66 165.54	165.59 165.65	165.46 165.69	165.53	165.22 Ö 165.74	05.09. 28.03.	165.17 166.06	17.09.2003 22.02.1999
1523	Pillichsdorf, Br 329 164.62 0.35 1983	327346 D 1	156.44 156.32	156.41 156.16	156.41 156.08	156.47 156.11	156.51 156.17	156.43 156.36	156.32	156.06 Ö 156.54	06.09. 15.05.	153.82 156.70	27.10.1984 12.07.2006
1524	Probstdorf, Br 152.98 0.20 1939	305052	147.17 146.71	147.17 146.60	147.19 146.85	147.17 147.02	147.06 147.16	146.95 147.30	147.03	146.57 147.38	05.08. 31.12.	146.11 Ö 149.26	22.08.1993 23.01.1967
1525	Prottes, Bl 163.06 1.05 1969	305060	153.35 153.21	153.34 153.21	153.32 153.22	153.30 153.22	153.26 153.24	153.24 153.22	153.26	153.20 Ö 153.35 Ö	03.09. 19.02.	152.66 Ö 155.23 Ö	30.10.1995 20.07.1970
1526	Reyersdorf, Br 165.98 0.30 1939 01.01.1979	305094 1	154.74 154.57	154.74 154.50	154.78 154.56	154.79 154.65	154.74 154.68	154.66 154.74	154.68	154.48 Ö 154.82	03.09. 02.04.	154.13 155.38	11.09.1994 15.08.1982
1527	Rutzendorf, Br 153.93 0.40 1936	305102	147.27 146.92	147.09 146.91	146.98 146.76	146.90 146.73	146.80 146.86	146.82 147.04	146.92	146.69 147.35	04.10. 01.01.	145.59 Ö 149.98	22.08.1993 12.05.1941
1528	Schönau a. d. Donau, Br 151.02 0.30 1949	305136 1	147.14 147.25	147.27 147.10	147.38 148.15	147.23 147.57	147.31 147.60	147.24 147.73	147.41	147.00 148.59	07.01. 09.09.	146.71 150.72 151.02 I	11.01.2004 15.06.1965 15.06.1965
1529	Schönfeld, Bl 224 155.77 1.30 1976	319327	144.53 144.15	144.51 144.11	144.50 144.13	144.46 144.21	144.36 144.27	144.26 144.33	144.32	144.10 Ö 144.53	03.09. 01.01.	143.38 Ö 145.08	16.08.1993 15.07.1996
1530	Schönkirchen, Bl 4A (OMV 370) 165.10 0.90 1971	315580 1	155.50 155.36	155.52 155.29	155.53 155.35	155.51 155.37	155.43 155.42	155.41 155.45	155.43	155.27 155.54	20.08. 26.03.	154.15 I 156.32 I	28.12.1992 01.08.1971
1531	Schönkirchen, Br 159.70 0.20 1959	305151	152.45 152.32	152.48 152.24	152.52 152.37	152.57 152.45	152.49 152.53	152.40 152.60	152.45	152.23 Ö 152.62	03.09. 31.12.	152.14 Ö 153.40	26.09.1994 30.03.1970
1532	Schönkirchen, Br 373 165.42 0.10 1969	315739	155.10 154.95	155.11 154.87	155.11 154.82	155.08 154.85	155.03 154.98	155.00 155.04	154.99	154.80 155.11 Ö	30.09. 25.03.	153.91 K 156.51	30.08.1993 15.06.1970
1533	Seyring, Br 167.80 0.60 1970	317230 1	164.82 164.46	164.88 164.30	164.98 164.60	165.01 164.68	164.87 164.95	164.66 165.15	164.78	164.25 165.21	03.09. 24.12.	162.75 Ö 166.21	21.01.1985 05.04.1971
1534	Stopfenreuth, Bl 123 143.24 0.60 1958	305193	139.08 138.94	139.19 138.80	139.30 139.65	139.34 139.53	139.16 139.58	139.01 139.61	139.26	138.78 Ö 140.29	30.08. 13.09.	138.59 Ö 142.17	19.10.1992 20.06.1965
1535	Stopfenreuth, Bl 1885.001 142.55 0.60 1979	326769 D	138.62	138.31	138.75 139.93	138.62 138.96	138.65 139.02	138.59 139.13		137.91 141.95 143.20 F	02.10. 10.09. 08.09.	137.93 Ö 141.95 Ö 145.06 F	23.10.1992 21.03.2005 18.08.2005
1536	Stopfenreuth, Bl 1887.005 144.86 1.75 2000	337402 D	140.48 140.60	140.47 140.38	140.58 141.40	140.45 140.70	140.59 140.87	140.54 140.88	140.66	140.17 Ö 142.67 Ö	02.01. 08.09.	139.74 143.16 145.86 F	05.01.2004 24.03.2002 14.08.2002
1537	Stopfenreuth, Bl 1887.1 143.81 0.75 1981	356113 D	139.15	138.66	139.08 140.40	138.58 138.78	138.90 139.29	139.00 139.36		137.83 143.06 Ö 144.18 F	08.01. 09.09. 08.09.	137.45 143.06 Ö 146.01	29.08.2005 13.07.2005 25.08.2005
1538	Stopfenreuth, Blt 395 144.56 1.15 1989	331751	139.94 139.80	140.02 139.66	140.13 140.25	140.18 140.32	140.03 140.33	139.89 140.42	140.08	139.63 140.56	30.08. 20.09.	139.59 L 142.11	12.10.1992 21.08.2002
1539	Strasserfeld-Hegerhaus, Br 163.58 0.30 1955	305219 1	155.74 155.59	155.72 155.52	155.70 155.50	155.69 155.53	155.67 155.59	155.63 155.63	155.63	155.49 155.76	03.09. 01.01.	154.33 Ö 157.64	28.01.1985 09.08.1965
1540	Straudorf, Br 148.46 0.35 1971	304956	143.91 143.60	143.91 143.45	143.98 143.60	144.05 143.76	143.98 143.90	143.78 144.05	143.83	143.42 Ö 144.14	20.08. 31.12.	142.95 Ö 144.84 Ö	23.08.1993 22.04.1996
1541	Stripfing, Br 208 152.28 0.40 1974	317651 1	145.73 145.64	145.72 145.60	145.72 145.69	145.75 145.74	145.72 145.77	145.69 145.82	145.72	145.58 145.85	19.08. 30.12.	144.75 146.27 Ö	03.09.1984 19.07.1999
1542	Süssenbrunn, Br 22-29 160.64 0.57 1965	305250	154.21 153.95	154.19 153.90	154.18 153.93	154.18 153.99	154.11 154.06	154.04 154.14	154.07	153.89 Ö 154.21 Ö	27.08. 29.01.	152.38 B 156.30	05.09.1984 25.05.1947

Monats- und Jahresmittel der Grundwasserstände mit Extremwerten (Hauptwerte)

- Grundwasserstände m ü.A. -

Nr.	Messstelle	EDV-Messstellennummer	Mittel in m ü.A.							Niederster und höchster beobachteter Grundwasserstand sowie allenfalls höchster beobachteter Überflutungswasserstand			
	Messpunkt m ü.A. / m ü.G.	beeinflusst / artesisch/gespannt / Messgerät	I	II	III	IV	V	VI	Jahr	im Berichtsjahr		vor dem Berichtsjahr	
	Beobachtungsbeginn / unverändert seit		VII	VIII	IX	X	XI	XII		m ü.A.	Datum	m ü.A.	Datum
1543	Tallesbrunn, Br 154.33 0.25 1964	305268 1	149.23 149.12	149.24 149.08	149.27 149.17	149.30 149.21	149.25 149.25	149.19 149.27	149.21	149.06 149.31	19.08. 08.04.	148.93 Ö 150.86	23.10.1994 20.11.1950
1544	Untersiebenbrunn, Bl 149.38 0.85 1957	305276 1	145.84 145.59	145.89 145.47	145.95 145.62	146.01 145.69	145.87 145.81	145.75 145.91	145.78	145.44 Ö 146.06	27.08. 09.04.	144.69 Ö 148.21	30.08.1993 28.06.1965
1545	Wagram an der Donau, Bl 149.32 1.20 1939	305284	143.53 143.23	143.52 143.13	143.55 143.28	143.59 143.46	143.57 143.61	143.44 143.77	143.47	143.11 143.85	06.08. 31.12.	142.67 Ö 145.31	07.09.1992 02.01.1967
1546	Weikendorf, Bl 149.57 0.60 1949	305292	146.31 146.20	146.41 146.13	146.45 146.38	146.48 146.39	146.43 146.53	146.37 146.56	146.38	146.09 146.58	13.08. 17.12.	145.72 147.63	24.10.1994 20.07.1959
1547	Weikendorf-Remise, Bl 153.91 0.60 1955	305300	146.66 146.59	146.66 146.51	146.65 146.45	146.69 146.46	146.69 146.50	146.66 146.55	146.59	146.45 Ö 146.71 Ö	02.10. 01.05.	145.56 Ö 149.52	25.10.1993 18.04.1967
1548	Wien 21, Bl 21-20 163.97 0.86 1978	319772	156.89 156.86	156.87 156.84	156.89 156.98	156.92 157.04	156.90 157.06	156.88 157.07	156.93	156.83 Ö 157.09	04.09. 31.12.	155.87 157.29	25.01.1979 05.08.1997
1549	Wien 21, Bl 21-71 163.00 1.00 1979	341016 S	157.19 157.25	157.18 157.24	157.21 157.38	157.26 157.39	157.25 157.38	157.24 157.38	157.28	157.17 Ö 157.46 Ö	13.02. 22.09.	156.20 157.64	08.05.1991 07.08.1997
1550	Wien 21, Bl 21-72 164.81 0.84 1979	341032	157.00 156.95	156.97 156.91	156.98 156.99	157.01 157.09	156.99 157.13	156.97 157.16	157.01	156.89 Ö 157.18	04.09. 31.12.	155.86 Ö 157.47	24.04.1991 21.08.1997
1551	Wien 21, Bl 21-73 164.32 1.20 1982	333344 S	156.62 156.52	156.60 156.47	156.60 156.54	156.61 156.61	156.59 156.66	156.58 156.69	156.59	156.46 Ö 156.72	05.09. 31.12.	155.15 156.98 Ö	11.09.1984 14.08.1997
1552	Wien 21, Bl 21-74 164.39 1*) 0.81 1990	341057 S 1	157.08 157.41	157.04 157.37	157.05 157.32	157.14 157.13	157.22 157.03	157.33 157.12	157.19	156.99 Ö 157.77	15.11. 08.09.	156.05 158.52	15.11.1994 15.08.2002
1553	Wien 21, Bl 21-75 162.94 1.05 1987	341073	156.45 156.42	156.45 156.42	156.45 156.57	156.47 156.63	156.43 156.66	156.45 156.65	156.50	156.40 Ö 156.67	07.08. 18.12.	155.52 Ö 156.75	24.04.1991 24.07.1997
1554	Wien 21, Bl 21-76 163.18 1.05 1979	341099	156.30 156.19	156.30 156.14	156.29 156.26	156.30 156.35	156.27 156.40	156.23 156.44	156.29	156.14 Ö 156.46	31.08. 31.12.	155.17 Ö 156.56	24.04.1991 21.08.1997
1555	Wien 21, Bl 21-78 167.28 1*) 0.49 1979	341131 D 1	157.48 157.94	157.42 157.87	157.47 157.86	157.60 157.56	157.70 157.48	157.84 157.55	157.65	157.41 Ö 158.36	17.02. 02.01.	156.27 159.40	17.11.1994 14.08.2002
1556	Wien 21, Bl 21-84 160.04 2*) 2*) 0.95 1965	313171	156.62 156.70	156.65 156.75	156.56 156.82	156.51 156.77	156.58 156.74	156.65 156.73	156.67	156.49 Ö 156.88 Ö	12.04. 13.09.	155.06 157.45	13.04.1972 15.08.1970
1557	Wien 21, Bl 21-86 169.53 1*) 0.75 1981	330027 1	157.29 157.74	157.23 157.65	157.26 157.48	157.41 157.28	157.53 157.23	157.65 157.31	157.42	157.19 157.75 Ö	19.11. 30.07.	156.10 159.67	12.11.1991 14.08.2002
1558	Wien 21, Bl 21-88 168.44 1*) 0.90 1981	330019 1	157.28 157.68	157.23 157.60	157.27 157.53	157.39 157.34	157.49 157.29	157.60 157.36	157.42	157.21 157.88	15.02. 10.09.	156.21 159.50	17.12.1991 14.08.2002
1559	Wien 21, Bl 21-90 162.55 1*) 2*) -0.25 1987	330050 1	156.66 156.80	156.66 156.84	156.60 156.87	156.58 156.78	156.67 156.74	156.75 156.75	156.72	156.56 Ö 156.95	11.04. 12.09.	155.61 B 157.26	06.12.1993 16.08.2002
1560	Wien 21, Bl 21-91 163.76 1*) 2*) 0.90 1987	330068	156.77 156.95	156.75 157.00	156.72 156.98	156.71 156.87	156.80 156.82	156.89 156.83	156.84	156.69 Ö 157.08 Ö	05.04. 12.09.	155.79 157.55	19.10.1994 16.08.2002
1561	Wien 21, Bl 21-92 165.06 0.75 1987	330043	157.87 157.90	157.90 157.90	157.94 158.23	157.95 158.18	157.97 158.21	157.93 158.14	158.01	157.82 158.49	06.03. 11.09.	157.13 158.82	06.11.1990 08.07.1997
1562	Wien 21, Bl 21-93 163.09 -0.26 1989	341115	156.69 156.70	156.68 156.69	156.69 156.80	156.73 156.82	156.72 156.83	156.70 156.84	156.74	156.67 Ö 156.87	04.09. 31.12.	155.79 157.02	17.12.1991 29.07.1997
1563	Wien 21, Br 21- 1 163.11 0.00 1916	312751	157.11 157.23	157.09 157.24	157.11 157.32	157.18 157.27	157.20 157.24	157.22 157.25	157.20	157.08 157.38	27.02. 18.09.	156.12 160.38	07.05.1991 01.07.1965
1564	Wien 21, Br 21-11 161.96 0.25 1947	312769 1	156.50 156.52	156.51 156.55	156.49 156.66	156.47 156.65	156.48 156.65	156.50 156.65	156.55	156.45 156.72	02.05. 19.09.	154.80 157.56	13.03.1963 02.08.1948
1565	Wien 21, Br 21-17 163.52 0.15 1947	312777 1	157.01 157.17	156.99 157.16	157.00 157.20	157.07 157.11	157.11 157.08	157.13 157.11	157.10	156.98 Ö 157.26	27.02. 11.09.	155.39 159.45	27.02.1963 01.07.1965
1566	Wien 21, Br 21-18 161.81 -0.12 1947	312785 1	156.69 156.78	156.68 156.81	156.67 156.87	156.67 156.80	156.70 156.77	156.73 156.78	156.75	156.66 Ö 156.93	11.04. 19.09.	155.16 I 159.73	13.03.1963 01.01.1992
1567	Wien 21, Br 21-25 (312819) 167.00 0.30 1949	319764	156.89 156.79	156.86 156.73	156.86 156.80	156.87 156.86	156.85 156.92	156.83 156.96	156.85	156.70 156.98	04.09. 24.12.	155.51 Ö 157.60	28.08.1984 28.03.1967

1*) durch Bewirtschaftung der Neuen Donau beeinflusst
2*) durch Wasserhaltung beeinflusst

Monats- und Jahresmittel der Grundwasserstände mit Extremwerten (Hauptwerte)

- Grundwasserstände m ü.A. -

Nr.	Messstelle		EDV-Messstellennummer		Mittel in m ü.A.							Niederster und höchster beobachteter Grundwasserstand sowie allenfalls höchster beobachteter Überflutungswasserstand			
	Messpunkt m ü.A.	m ü.G.	beeinflusst	artesisch/gespannt Messgerät	I	II	III	IV	V	VI	Jahr	im Berichtsjahr		vor dem Berichtsjahr	
	Beobachtungsbeginn	unverändert seit			VII	VIII	IX	X	XI	XII		m ü.A.	Datum	m ü.A.	Datum
1568	Wien 21, Br 21-27		312827		155.80	155.78	155.80	155.83	155.79	155.74		155.65	28.08.	155.31	01.01.1996
	161.92	1.00			155.69	155.66	155.78	155.87	155.94	155.98	155.81	156.00	24.12.	156.07 Ö	29.07.1997
	1949	01.01.1996													
1569	Wien 21, Br 21-30		312835		155.60	155.58	155.59	155.63	155.57	155.52		155.40 Ö	04.09.	153.78	18.02.1975
	161.65	0.20			155.46	155.41	155.51	155.59	155.67	155.72	155.57	155.75	31.12.	156.10	29.11.1965
	1949														
1570	Wien 21, Br 21-32		312850		155.63	155.62	155.63	155.64	155.60	155.55		155.40	28.08.	154.01 Ö	18.03.1975
	162.65	1.05			155.48	155.42	155.50	155.59	155.66	155.71	155.59	155.73	31.12.	156.33	17.04.1967
	1949														
1571	Wien 21, Br 21-33		312868		155.87	155.90	155.91	155.89	155.84	155.83		155.68	08.08.	154.45	04.08.1964
	160.98	0.10			155.78	155.77	156.00	156.09	156.12	156.14	155.93	156.15	19.12.	156.77	19.07.1951
	1949														
1572	Wien 21, Br 21-35		312876		155.44	155.44	155.46	155.48	155.41	155.36		155.27 Ö	04.09.	153.76	11.02.1975
	161.10	0.60			155.31	155.28	155.39	155.49	155.55	155.61	155.43	155.63	31.12.	156.14	28.03.1967
	1949														
1573	Wien 21, Br 21-46		313239		157.47	157.42	157.42	157.46	157.42	157.39		157.27 Ö	04.09.	156.21	28.08.1984
	164.63	0.00			157.33	157.28	157.42	157.53	157.60	157.65	157.45	157.68	31.12.	157.99	26.08.1997
	1970														
1574	Wien 22, Bl 21-105		350140		157.33	157.29	157.29	157.33	157.29	157.26		157.15	05.09.	157.07	08.02.2006
	165.32	0.99			157.23	157.17	157.28	157.39	157.46	157.49	157.32	157.53	31.12.	157.60	13.09.2006
	2005														
1575	Wien 22, Bl 22- 4		319699		154.28	154.30	154.35	154.38	154.29	154.24		154.16	26.07.	153.01	02.02.1977
	157.98	0.50			154.20	154.23	154.40	154.46	154.51	154.53	154.35	154.54 Ö	27.12.	154.55	28.07.1997
	1974														
1576	Wien 22, Bl 22- 15		313007		153.86	153.88	153.91	153.95	153.87	153.83		153.73 Ö	08.08.	152.54	29.11.1978
	159.10	0.50	1		153.77	153.76	153.91	154.00	154.06	154.10	153.91	154.11	19.12.	155.55	19.06.1951
	1949														
1577	Wien 22, Bl 22- 34		313072		150.45	150.45	150.47	150.53	150.48	150.47		150.35	02.08.	149.30 Ö	25.08.1993
	156.87	1.10			150.41	150.37	150.53	150.60	150.65	150.69	150.51	150.73	31.12.	152.40	13.07.1965
	1952														
1578	Wien 22, Bl 22- 50		319749		154.60	154.63	154.69	154.72	154.63	154.60		154.54	26.07.	153.11	28.12.1976
	157.08	0.30			154.58	154.61	154.77	154.79	154.84	154.83	154.69	154.85 Ö	20.12.	154.95	29.06.1987
	1974														
1579	Wien 22, Bl 22- 51		319731		153.26	153.20	153.31	153.42	153.49	153.57		153.18	15.02.	152.00	02.02.1979
	156.43 1*)	0.75	1		153.61	153.59	153.64	153.31	153.25	153.35	153.42	153.94	10.09.	155.39	07.07.1975
	1974														
1580	Wien 22, Bl 22- 71		341156		156.76	156.78	156.71	156.70	156.77	156.86		156.68 Ö	05.04.	155.70	20.10.1986
	161.80 1*)	1.00	1		156.92	156.95	156.97	156.89	156.85	156.86	156.84	157.00	13.09.	157.37	16.08.2002
	1979														
1581	Wien 22, Bl 22- 73		341172	S	156.69	156.70	156.64	156.61	156.68	156.77		156.58	23.04.	155.63	12.12.1983
	160.55 1*)	1.13			156.84	156.85	156.88	156.82	156.78	156.77	156.75	156.95	08.09.	157.41	15.08.2002
	1979														
1582	Wien 22, Bl 22- 75		333369		153.51	153.53	153.56	153.57	153.51	153.47		153.30	08.08.	152.44 Ö	16.08.1993
	160.47	0.90			153.38	153.34	153.49	153.58	153.66	153.72	153.53	153.76	31.12.	153.80	21.07.1997
	1979														
1583	Wien 22, Bl 22- 78		341230	S	153.32	153.30	153.34	153.39	153.47	153.49		153.29	22.02.	152.35	09.05.1991
	157.96	0.98			153.48	153.47	153.45	153.36	153.35	153.37	153.40	153.54	31.05.	154.36	16.07.1980
	1979														
1584	Wien 22, Bl 22- 80		333468		152.19	152.18	152.21	152.32	152.29	152.29		152.18 Ö	15.03.	151.14	20.10.1992
	157.34	1.05	1		152.25	152.28	152.45	152.45	152.47	152.48	152.32	152.51	27.12.	152.49 Ö	30.01.2003
	1979														
1585	Wien 22, Bl 22- 95		333948		154.47	154.50	154.63	154.61	154.60	154.59		154.45	18.01.	153.89	16.12.1994
	158.41	-0.30	1		154.60	154.63	154.58	154.53	154.52	154.52	154.56	154.68 Ö	29.03.	154.77	13.10.2005
	1982														
1586	Wien 22, Bl 22- 97		333963		154.25	154.28	154.36	154.41	154.33	154.32		154.25 Ö	25.01.	153.67	20.08.1993
	158.75	-0.30			154.30	154.33	154.44	154.41	154.45	154.44	154.36	154.50	13.09.	154.74	08.07.2004
	1982														
1587	Wien 22, Bl 22- 98		333989		154.62	154.64	154.68	154.71	154.62	154.57		154.50	26.07.	153.77 KÖ	18.08.1993
	160.52	0.90			154.54	154.54	154.71	154.79	154.85	154.87	154.68	154.89	27.12.	154.91	01.08.1997
	1982														
1588	Wien 22, Bl 22- 99		334003	D	153.77	153.78	153.97	153.96	153.96	153.96		153.74	07.12.	153.17	23.12.1983
	158.37	0.95	1		153.95	153.96	153.97	153.93	153.95	153.94	153.93	154.08	07.09.	154.33	20.09.1985
	1982														
1589	Wien 22, Bl 22-100		341255		153.77 I	153.79	153.82	153.86	153.81	153.80		153.75	26.07.	153.26	20.08.1993
	158.16	-0.21			153.78	153.83	153.93	153.91	153.94	153.93	153.85 I	153.99	13.09.	154.01 Ö	24.05.1996
	1982														
1590	Wien 22, Bl 22-106		333443	D	153.72	153.67	153.76	153.87	154.02	154.17		153.56	16.11.	152.40	14.11.1994
	161.52 1*)	1.20			154.23	154.15	154.19	153.68	153.59	153.73	153.90	155.25	30.03.	156.57	15.08.2002
	1983														
1591	Wien 22, Bl 22-110		319798		154.08	154.11	154.21	154.24	154.19	154.18		154.08 Ö	25.01.	153.55 Ö	30.10.1992
	158.48	1.05			154.16	154.19	154.26	154.23	154.25	154.25	154.20	154.32	13.09.	154.36	26.06.1987
	1982														
1592	Wien 22, Bl 22-112		333427		154.06	154.09	154.15	154.21	154.14	154.11		154.05	11.01.	153.39	31.07.1984
	158.59	-0.10			154.09	154.13	154.26	154.25	154.28	154.28	154.17	154.31	13.09.	154.39 Ö	05.06.1987
	1981														

1*) durch Bewirtschaftung der Neuen Donau beeinflusst

Monats- und Jahresmittel der Grundwasserstände mit Extremwerten (Hauptwerte)

- Grundwasserstände m ü.A. -

Nr.	Messstelle	EDV-Messstellennummer	Mittel in m ü.A.							Niederster und höchster beobachteter Grundwasserstand sowie allenfalls höchster beobachteter Überflutungswasserstand			
	Messpunkt m ü.A. / m ü.G.	beeinflusst / artesisch/gespannt / Messgerät	I	II	III	IV	V	VI	Jahr	im Berichtsjahr		vor dem Berichtsjahr	
	Beobachtungsbeginn / unverändert seit		VII	VIII	IX	X	XI	XII		m ü.A.	Datum	m ü.A.	Datum
1593	Wien 22, Bl 22-114 158.11 -0.20 1988	341313	154.17 154.15	154.20 154.19	154.25 154.35	154.29 154.37	154.21 154.41	154.18 154.41	154.26	154.11 154.43	26.07. 20.12.	153.46 154.46	20.08.1993 13.08.1997
1594	Wien 22, Bl 22-138 166.05 1*) 1.05 1986	333385 D 1	157.09 157.54	157.05 157.47	157.07 157.29	157.16 157.13	157.30 157.07	157.45 157.13	157.23	157.00 157.80	16.11. 08.09.	155.43 159.21	20.10.1986 06.08.1991
1595	Wien 22, Bl 22-139 159.97 0.28 1965	313205	156.63 156.70	156.66 156.76	156.58 156.85	156.50 156.78 I	156.58 156.75 I	156.64 156.74	156.68 I	156.47 156.88	12.04. 13.09.	155.06 Ö 157.43	06.04.1972 15.08.1970
1596	Wien 22, Bl 22-142 158.81 0.24 1974	319640 1	154.59 154.75	154.62 154.77	154.69 154.78	154.74 154.71	154.73 154.67	154.74 154.65	154.70	154.59 Ö 154.79 Ö	29.01. 13.09.	153.73 155.67	27.12.1976 07.07.1975
1597	Wien 22, Bl 22-143 158.16 0.33 1974	319657 1	154.68 154.87	154.71 154.88	154.79 154.88	154.84 154.80	154.83 154.77	154.85 154.75	154.81	154.67 Ö 154.90 Ö	22.01. 17.09.	154.05 156.00	31.01.1977 07.07.1975
1598	Wien 22, Bl 22-144 159.33 0.22 1974	319665 1	154.89 155.11	154.93 155.13	155.04 155.11	155.00 155.00	155.05 154.97	155.09 154.94	155.02	154.87 155.19	15.01. 10.09.	154.11 156.23	31.01.1977 07.07.1975
1599	Wien 22, Bl 22-145 159.07 0.12 1974	319673 1	154.92 155.16	154.97 155.17	155.06 155.15	155.04 155.04	155.09 155.01	155.13 154.97	155.06	154.91 Ö 155.25	18.01. 10.09.	154.17 156.32	31.01.1977 07.07.1975
1600	Wien 22, Bl 22-146 164.67 1*) 0.92 1987	341198 D 1	156.78 157.05	156.76 157.01	156.77 156.91	156.82 156.82	156.93 156.77	157.00 156.79	156.87	156.68 157.11	13.11. 10.07.	155.80 158.65	16.12.1991 14.08.2002
1601	Wien 22, Bl 22-147 163.77 1*) 0.98 1978	341214 1	153.69							153.62 153.75	05.02. 04.01.	152.32 157.25	17.11.1994 14.08.2002
1602	Wien 22, Bl 22-147E 163.80 1.00 2007	350264 1	154.29	154.17	154.06	153.88 153.62	154.06 153.53	154.23 153.70		153.52 Ö 154.80	15.11. 10.09.		
1603	Wien 22, Bl 22-151 157.23 1*) 0.95 1982	341354 1	153.25 153.55	153.18 153.54	153.29 153.58	153.39 153.31	153.46 153.27	153.52 153.34	153.39	153.17 Ö 153.81	22.02. 10.09.	152.01 153.98	23.12.1986 07.07.1987
1604	Wien 22, Bl 22-153 155.87 0.78 1982	341396	153.17 153.44	153.10 153.43	153.24 153.46	153.32 153.28	153.37 153.24	153.41 153.30	153.31	153.09 Ö 153.60	26.02. 10.09.	152.09 153.92	23.12.1986 07.07.1987
1605	Wien 22, Bl 22-154 155.39 1.07 1982	341412	153.20 153.41	153.14 153.41	153.26 153.41	153.33 153.30	153.37 153.28	153.39 153.31	153.32	153.13 Ö 153.50	26.02. 10.09.	152.10 153.83	23.12.1986 25.06.1987
1606	Wien 22, Bl 22-155 155.71 0.95 1982	341438	153.20 153.41	153.14 153.41	153.27 153.42	153.33 153.30	153.37 153.29	153.39 153.32	153.32	153.13 Ö 153.50	26.02. 10.09.	152.12 153.87	23.12.1986 07.07.1987
1607	Wien 22, Bl 22-156 156.79 0.93 1982	341453 S	153.14 153.37	153.10 153.37	153.24 153.37	153.31 153.27	153.34 153.27	153.36 153.30	153.29	153.09 Ö 153.47	26.02. 10.09.	152.14 153.84	14.05.1991 07.07.1987
1608	Wien 22, Bl 22-166 157.05 0.70 1980	341479 1	152.24 152.76	152.20 152.76	152.45 152.82	152.74 152.66	152.74 152.60	152.76 152.66	152.62	152.19 Ö 152.88	08.03. 13.09.	151.39 153.06	02.02.1995 22.08.2002
1609	Wien 22, Bl 22-168 155.15 0.75 1980	341651 1	152.02 152.51	151.99 152.50	152.10 152.61	152.39 152.48	152.44 152.37	152.47 152.41	152.36	151.98 Ö 152.68	08.03. 20.09.	151.21 Ö 153.26	01.12.1994 06.07.1987
1610	Wien 22, Bl 22-174 154.93 0.64 1981	333401	149.92 150.61	150.21 150.18	150.36 151.09	150.08 150.40	150.40 150.61	150.45 150.70	150.42	149.59 152.41	01.01. 13.09.	149.46 154.27	16.02.2006 14.08.2002
1611	Wien 22, Bl 22-183 153.07 0.40 1971	333500	149.84 149.96	149.91 149.92	149.94 150.41	149.82 149.97	149.81 150.02	149.95 150.13	149.97	149.53 151.33	03.05. 10.09.	148.81 152.60 FÖ	08.02.1972 05.08.1991
1612	Wien 22, Bl 22-184 154.21 0.55 1978	341495	149.51 149.62	149.57 149.59	149.58 150.06	149.51 149.69	149.49 149.70	149.61 149.78	149.64	149.28 150.98	04.05. 10.09.	148.60 152.33	11.01.2004 24.03.2002
1613	Wien 22, Bl 22-186 153.58 0.30 1971	313254	149.16 149.76	149.48 149.44	149.63 150.73	149.32 149.68	149.40 149.83	149.64 150.06	149.68	148.78 152.02	04.01. 10.09.	148.43 153.30 Ö	15.02.1972 24.03.2002
1614	Wien 22, Bl 22-187 151.78 0.35 1978	341339	148.24 148.56	148.37 148.37	148.40 148.96	148.33 148.67	148.36 148.59	148.54 148.62	148.50	148.12 149.56	01.01. 20.09.	147.68 Ö 151.46 I Ö	05.01.2004 23.10.1996
1615	Wien 22, Bl 22-188 152.08 0.80 1978	341511	148.39 148.87	148.54 148.53	148.67 149.78	148.30 148.56	148.65 148.68	148.74 148.96	148.72	147.80 151.33	01.01. 13.09.	147.22 152.14 Ö	09.02.2006 08.08.1991
1616	Wien 22, Bl 22-195 156.60 -0.05 1980	341677	151.98 151.99	151.97 151.98	152.00 152.15	152.07 152.18	152.04 152.22	152.03 152.23	152.07	151.93 152.25	08.08. 19.12.	150.76 152.27	14.10.1992 24.07.1997
1617	Wien 22, Bl 22-201 157.29 0.95 1988	341552 1	152.16 152.65	152.11 152.66	152.31 152.72	152.62 152.59	152.63 152.52	152.64 152.56	152.52	152.10 Ö 152.78	08.03. 13.09.	151.24 152.96 B	02.02.1995 29.06.1995

1*) durch Bewirtschaftung der Neuen Donau beeinflusst

Monats- und Jahresmittel der Grundwasserstände mit Extremwerten (Hauptwerte)

- Grundwasserstände m ü.A. -

Nr.	Messstelle		EDV-Messstellennummer		Mittel in m ü.A.							Niederster und höchster beobachteter Grundwasserstand sowie allenfalls höchster beobachteter Überflutungswasserstand			
	Messpunkt m ü.A.	m ü.G.	beeinflusst	artesisch/gespannt Messgerät	I	II	III	IV	V	VI	Jahr	im Berichtsjahr		vor dem Berichtsjahr	
	Beobachtungsbeginn	unverändert seit			VII	VIII	IX	X	XI	XII		m ü.A.	Datum	m ü.A.	Datum
1618	Wien 22, Bl 22-202		341578		152.41	152.36	152.48	152.72	152.81	152.91		152.35 Ö	01.03.	151.50	17.11.1994
	156.47	1.00			152.96	152.94	153.06	152.83	152.70	152.74	152.75	153.24	13.09.	153.50	29.06.1995
	1988		1												
1619	Wien 22, Bl 22-203		341594		152.63	152.59	152.83	153.00	153.01	153.04		152.58 Ö	01.03.	151.68 Ö	16.05.1991
	156.90	1.00			153.05	153.04	153.08	152.98	152.97	153.01	152.94	153.18	13.09.	153.46 BÖ	22.06.1995
	1988		1												
1620	Wien 22, Bl 22-204		341610		152.79	152.76	153.05	153.14	153.16	153.20		152.75	22.02.	151.77	16.05.1991
	157.30	1.00			153.19	153.19	153.19	153.11	153.12	153.16	153.09	153.28	13.09.	153.66 B	08.06.1995
	1988		1												
1621	Wien 22, Bl 22-205		341636	S	153.24	153.21	153.31	153.42	153.43	153.44		153.18	22.02.	152.27	17.05.1991
	157.93	0.97			153.44	153.46	153.46	153.39	153.41	153.39	153.39	153.55	07.09.	154.05	26.06.1992
	1988		1												
1622	Wien 22, Bl 22-215		350116		153.12	153.06	153.15	153.30	153.42	153.55		153.05	22.02.	151.85	14.11.1994
	161.93 1*)	1.00			153.60	153.52	153.63	153.21	153.11	153.21	153.32	154.53	08.09.	155.48	15.08.2002
	1993		1												
1623	Wien 22, Bl 22-216		350132	D	153.13	153.07	153.16	153.31	153.45	153.59		153.01	16.11.	151.85	14.11.1994
	158.23 1*)	1.00			153.64	153.55	153.64	153.20	153.11	153.24	153.34	154.91	08.09.	155.94	15.08.2002
	1993		1												
1624	Wien 22, Bl 22-240		350231	D	152.63	152.65	152.67	152.68	152.60	152.55		152.32 Ö	05.09.	151.18	25.08.1993
	159.09	0.80			152.43	152.33	152.40	152.49	152.59	152.68	152.56	152.69 Ö	09.04.	152.81	12.04.2000
	1991														
1625	Wien 22, Bl 22-241		350256		154.31	154.33	154.35	154.37	154.32	154.27		154.14	07.08.	153.21	24.08.1993
	160.65	1.25			154.21	154.15	154.27	154.35	154.42	154.49	154.32	154.52	31.12.	154.48 Ö	19.05.1999
	1992														
1626	Wien 22, Bl 22-242		350215		149.86	150.29	150.50	150.13	150.50	150.54		149.55	01.01.	149.45	16.02.2006
	158.87	0.90			150.80	150.23	151.62	150.37	150.95	150.90	150.56	153.35	13.09.	157.09	14.08.2002
	1992														
1627	Wien 22, Bl 22-249		350025		154.51	154.53	154.56	154.58	154.51	154.46		154.36	08.08.	154.04	20.03.2002
	160.37	0.65			154.41	154.38	154.51	154.59	154.66	154.70	154.53	154.75	31.12.	154.73	14.06.2006
	1997														
1628	Wien 22, Bl 22-256		350041		150.03	150.23	150.29	150.26	150.30	150.42		149.91	04.01.	149.78	16.02.2006
	155.60	1.10			150.48	150.33	150.88	150.73	150.66	150.79	150.45	151.16	20.09.	152.20	22.08.2002
	1999														
1629	Wien 22, Bl 22-257		350066		155.69	155.71	155.71	155.69	155.63	155.61		155.59 Ö	30.07.	155.28	17.12.2001
	158.86	0.70			155.61	155.65	155.86	155.90	155.92	155.92	155.74	155.94 Ö	21.12.	155.96	12.06.2006
	2001														
1630	Wien 22, Bl 22-259		350082		156.61	156.65	156.60	156.53	156.57	156.62		156.52	03.05.	156.51	18.12.2003
	162.13	0.85			156.67	156.74	156.86	156.80	156.78	156.75	156.68	156.90	13.09.	156.87	29.01.2003
	2002		1												
1631	Wien 22, Bl 22-260		350124		153.96	153.96	154.16	154.14	154.19	154.22		153.94 Ö	05.02.	153.91	04.12.2006
	157.46	0.96			154.22	154.22	154.19	154.05	154.03	154.05	154.12	154.40	10.09.	154.32 Ö	08.07.2005
	2004														
1632	Wien 22, Blt 22-211		341024		153.41	153.35	153.43	153.55	153.71	153.84		153.26 Ö	15.11.	152.24	17.11.1994
	158.32 1*)	0.82			153.88	153.78	153.69	153.35	153.27	153.42	153.56	154.07	13.09.	155.53	14.08.2002
	1992														
1633	Wien 22, Blt 22-212		341990		154.89	154.92	154.98	154.99	154.88	154.86		154.81	23.07.	154.18	20.08.1993
	160.52	0.78			154.84	154.87	155.05	155.05	155.10	155.10	154.96	155.12	20.12.	155.14	25.07.1997
	1992														
1634	Wien 22, Br 22- 6		312967		153.52	153.54	153.56	153.57	153.50	153.45		153.30	08.08.	151.94 Ö	07.02.1979
	159.19	0.39			153.37	153.32	153.43	153.51	153.59	153.66	153.50	153.70	31.12.	154.56 Ö	29.03.1967
	1947														
1635	Wien 22, Br 22- 10		312983		153.22	153.24	153.26	153.26	153.19	153.15		152.98	05.09.	151.96	24.08.1993
	158.61	0.01			153.05	152.99	153.09	153.18	153.26	153.33	153.18	153.37	31.12.	154.65 Ö	29.03.1967
	1949														
1636	Wien 22, Br 22- 17		313015	D	153.04	153.00	153.10	153.24	153.36	153.47		152.96	30.11.	151.74	24.01.1977
	157.27 1*)	0.91			153.52	153.46	153.56	153.18	153.08	153.19	153.27	154.30	08.09.	156.02	14.06.1965
	1950		1												
1637	Wien 22, Br 22- 24		313056	D	151.91	151.92	151.94	151.93	151.85	151.80		151.52	20.08.	150.45	05.10.1992
	157.76	0.90			151.68	151.55	151.62	151.74	151.85	151.95	151.81	151.99	01.01.	153.77	12.04.1967
	1950														
1638	Wien 22, Br 22- 32		313064		152.80	152.81	152.83	152.86	152.78	152.74		152.60	08.08.	151.64	24.08.1993
	158.38	0.58			152.66	152.63	152.77	152.85	152.93	152.99	152.80	153.03	31.12.	154.30	28.09.1966
	1952														
1639	Wien 22, Br 22- 42		313114	D	148.05	148.07	148.05	147.93	148.08	148.20		147.87	03.05.	147.61	15.12.1971
	153.50	0.20			148.23	147.93	148.94	148.12	148.16	148.11	148.15	150.30	09.09.	153.36	02.07.1965
	1950														
1640	Wien 22, Br 22- 52		319707		152.68	152.69	152.70	152.69	152.60	152.52		152.23	08.08.	151.14	19.09.1984
	158.06	0.75			152.36	152.25	152.34	152.46	152.57	152.68	152.54	152.73	31.12.	153.69	21.09.1988
	1974														
1641	Wien 22, Br 22- 76		333484		153.41	153.42	153.43	153.42	153.33	153.27		153.02 Ö	22.08.	151.81	21.08.1993
	159.23	0.20			153.14	153.02	153.11	153.21	153.30	153.40	153.29	153.45	31.12.	153.55 Ö	27.04.1999
	1981														
1642	Wien 22, Br 22-104		341271		151.38	151.37	151.39	151.48	151.45	151.45		151.35	02.08.	150.26	24.08.1993
	156.87	0.20			151.40	151.39	151.55	151.57	151.60	151.63	151.47	151.65	31.12.	151.68 Ö	22.07.1997
	1982														

1*) durch Bewirtschaftung der Neuen Donau beeinflusst

Monats- und Jahresmittel der Grundwasserstände mit Extremwerten (Hauptwerte)

- Grundwasserstände m ü.A. -

Nr.	Messstelle	EDV-Messstellennummer	beeinflusst	artesisch/gespannt	Messgerät	Mittel in m ü.A.						Jahr	Niederster und höchster beobachteter Grundwasserstand sowie allenfalls höchster beobachteter Überflutungswasserstand			
	Messpunkt m ü.A. / m ü.G.					I	II	III	IV	V	VI		im Berichtsjahr		vor dem Berichtsjahr	
	Beobachtungsbeginn / unverändert seit					VII	VIII	IX	X	XI	XII		m ü.A.	Datum	m ü.A.	Datum
1643	Wien 22, Br 22-105 155.98 0.35 1988	341297				151.10 150.89	151.11 150.79	151.12 150.92	151.11 151.02	151.03 151.13	150.99 151.21	151.03	150.78 151.26	17.08. 31.12.	149.55 151.37	24.09.1993 14.04.2000
1644	Wien 22, Br 22-125 160.02 0.10 1947	312926				154.96 154.92	155.00 154.96	155.04 155.14	155.06 155.16	154.96 155.21	154.93 155.21	155.05	154.89 155.23	26.07. 20.12.	153.56 Ö 156.34	28.03.1973 02.08.1948
1645	Wien 22, Br 22-129 161.10 0.03 1947	312900				155.49 155.41	155.52 155.44	155.54 155.63	155.54 155.68	155.47 155.72	155.43 155.74	155.55	155.39 155.76	26.07. 20.12.	154.28 156.53	04.06.1969 21.09.1966
1646	Wien 22, Br 22-130 161.13 0.25 1947	312918				154.95 154.86	154.97 154.86	155.00 155.02	155.03 155.11	154.96 155.17	154.90 155.20	155.00	154.83 155.22	02.08. 27.12.	153.58 Ö 156.08	02.02.1977 18.07.1951
1647	Wien 22, Br 22-136 160.04 0.60 1950	312942 1				155.56 155.52	155.59 155.56	155.59 155.74	155.58 155.76	155.48 155.78	155.49 155.78	155.62	155.44 Ö 155.81	06.06. 13.09.	154.40 156.79	28.02.1963 23.06.1965
1648	Wien 22, Br 22-159 156.24 0.33 1974	319616				153.07 153.35	153.05 153.33	153.24 153.34	153.30 153.27	153.33 153.28	153.35 153.32	153.27	153.04 Ö 153.42	01.03. 13.09.	152.08 154.54	17.05.1991 15.07.1975
1649	Wien 22, Br 22-179 153.43 0.00 1980	350173				150.08 150.58	150.02 150.57	150.04 150.75	150.42 150.61	150.46 150.48	150.56 150.41	150.42	150.00 Ö 150.84	15.03. 20.09.	149.15 151.17 Ö	20.11.1992 22.08.2002
1650	Wien 22, Br 22-180 154.93 -0.10 1980	350199				150.76 151.31	150.74 151.31	150.83 151.36	151.22 151.20	151.26 151.05	151.31 151.00	151.11	150.71 151.41	25.01. 13.09.	149.82 151.71	19.08.1993 20.08.1987
1651	Wien/Biberhaufenweg, Lp- 6-1 152.32 -3.65 1981	341776				153.27 153.51	153.27 153.50	153.51 153.46	153.50 153.43	153.53 153.47	153.50 153.39	153.44	153.26 Ö 153.62	26.02. 16.05.	152.62 153.77 BÖ	30.10.1992 06.06.1995
1652	Wien/Biberhaufenweg, Lp-15 152.10 -2.94 1981	341750 1				153.25 153.46	153.17 153.45	153.28 153.43	153.34 153.32	153.39 153.30	153.43 153.34	153.35	153.16 Ö 153.51	26.02. 10.09.	152.11 153.76 B	11.05.1991 07.06.1995
1653	Wien/Eßlinger Furth, Lp-20 149.34 -5.70 1981	341958				150.77 151.36	150.75 151.36	150.93 151.39	151.30 151.14	151.29 150.99	151.36 150.96	151.13	150.73 Ö 151.48	15.03. 10.09.	148.99 154.49	04.08.1991 15.08.2002
1654	Wien/Neue Donau, Lp-112 152.63 1*) -5.02 1991	341719 1		D		153.36 154.09	153.29 153.89	153.39 153.76	153.58 153.20	153.80 153.11	154.00 153.37	153.57	153.02 Ö 156.92	10.11. 08.09.	151.82 159.55	12.12.1993 15.08.2002
1655	Wien/Neue Donau, Lp-117 152.62 1*) -6.03 1984	341693 1		D		157.44 158.05	157.36 157.91	157.43 157.53	157.64 157.34	157.77 157.28	157.95 157.44	157.60	156.53 158.10 Ö	07.09. 29.07.	152.49 159.85	23.10.1986 05.08.1991
1656	Wien/Ob.Mühlwasser, Lp-11 158.23 0.00 1958	341891 1				154.49 154.64	154.55 154.65	154.66 154.58	154.63 154.55	154.63 154.51	154.62 154.51	154.59	154.47 154.71	15.01. 26.03.	153.90 157.08	13.04.1972 08.07.1959
1657	Wien/Schillerwasser, Lp-14 152.15 -4.72 1982	341933				153.34 153.49	153.32 153.47	153.36 153.46	153.38 153.37	153.49 153.35	153.50 153.37	153.41	153.30 153.56	26.02. 04.06.	152.16 153.78	15.05.1991 16.08.2002
1658	Wien/Stadler Furth, Lp-22 148.69 -6.30 1981	341974				149.91 150.39	149.90 150.41	149.97 150.58	150.31 150.18	150.23 150.05	150.42 150.01	150.20	149.89 151.09	15.01. 10.09.	148.27 153.62	04.08.1991 15.08.2002
1659	Wien/Tischwasser, Lp-19 151.92 -3.11 1981	341917 1				152.88 153.26	152.85 153.26	153.15 153.24	153.20 153.15	153.24 153.18	153.26 153.23	153.16	152.84 Ö 153.37	26.02. 10.09.	151.93 T 153.75 B	07.02.1984 07.06.1995
1660	Wien/Uferhaus, Lp-24 148.32 -7.70 1981	341792				149.61 150.20	149.58 150.30	149.63 150.54	150.05 150.12	149.96 149.98	150.26 149.93	150.01	149.57 Ö 151.09	26.02. 10.09.	147.85 153.63	04.08.1991 15.08.2002
1661	Wien/Untere Lobau, Lp-17 146.21 -5.00 1991	341859		D		147.87 148.25	147.85 147.86	147.87 148.80	147.84 147.90	148.06 147.98	148.22 147.98	148.04	147.77 150.91	07.01. 12.09.	147.15 Ö 153.60 151.93 F	05.01.2004 15.08.2002 09.08.2006
1662	Wittau, Br 153.43 0.20 1962	305318 1				147.76 I 147.30 I	147.77 I 147.15 I	147.78 147.42	147.73 147.57	147.64 147.69	147.53 147.81	147.59 I	147.10 I 147.89	12.08. 31.12.	146.55 Ö 149.84 Ö	22.08.1993 29.01.1967
1663	Witzelsdorf, Bl 1891.1 144.15 0.65 1979	326751		D		139.71 140.23	140.00 139.82	140.22 141.59	139.96 140.32	140.08 140.61	140.18 140.71	140.28	139.29 143.50 Ö 144.21 F	04.01. 08.09. 08.09.	139.24 143.50 146.00 I	30.12.2003 17.03.1981 05.08.1991
1664	Witzelsdorf, Br 145.09 0.05 1949	305326				141.19 140.97	141.23 140.86	141.32 141.17	141.43 141.44	141.26 141.53	141.13 141.62	141.26	140.83 141.65	20.08. 24.12.	140.64 Ö 143.69	12.10.1992 07.06.1965
1665	Wolkersdorf, Bl 446 172.23 0.00 1993	337253				165.02 164.68	164.98 164.55	164.85 164.51	164.79 164.45	164.72 164.39	164.75 164.38	164.67	164.32 L 165.04	19.11. 08.01.	164.38 Ö 165.22	04.09.1995 18.09.2006

1*) durch Bewirtschaftung der Neuen Donau beeinflusst

Monats- und Jahresmittel der Grundwasserstände mit Extremwerten (Hauptwerte)

- Grundwasserstände m ü.A. -

Nr.	Messstelle		EDV-Messstellennummer		Mittel in m ü.A.							Niederster und höchster beobachteter Grundwasserstand sowie allenfalls höchster beobachteter Überflutungswasserstand			
	Messpunkt m ü.A.	m ü.G.	beeinflusst	artesisch/gespannt Messgerät	I	II	III	IV	V	VI	Jahr	im Berichtsjahr		vor dem Berichtsjahr	
	Beobachtungsbeginn	unverändert seit			VII	VIII	IX	X	XI	XII		m ü.A.	Datum	m ü.A.	Datum
DONAUGEBIET ZWISCHEN ENNS UND MARCH - LEITHAGEBIET															
Wienerwald															
1666	Wien 14, Bl 14-18		330076		258.61	258.81	258.88	258.80	258.84	258.66		258.52 Ö	16.01.	257.75	20.02.1989
	262.70	-0.10			258.61	258.57	258.87	259.18	259.30	259.38	258.88	259.90	18.12.	261.10	07.07.1997
	1987														
1667	Wien 14, Bl 14-19		330084		208.97	209.00	209.12	209.17	209.20	209.08		208.95	10.01.	208.72	08.09.1992
	214.40	-0.05			209.02	209.02	209.33	209.20	209.28	209.40	209.15	209.62	11.09.	209.83	15.07.1997
	1987														
1668	Wien 14, Br 14-17		333088		216.61	216.80	217.32	217.02	217.45	216.80		216.51	16.01.	215.89	15.11.1983
	223.71	0.10			216.69	216.67	217.51	217.69	217.87	217.69	217.18	219.14	07.09.	219.45	20.09.2001
	1951														
1669	Wien 14, Br 14-29		350090		233.72 I	233.86	234.06	234.44	234.55	233.97		233.62	17.07.	233.49	21.08.2003
	238.53	0.00			233.73	233.90	234.55	234.29	234.48	234.79	234.20 I	235.42	18.12.	236.85	14.08.2002
	1995														
1670	Wien 18, Br 18- 6		333286		262.08	262.18	262.19	262.04	262.02	261.83		261.32	04.09.	261.25	28.08.1992
	263.52	0.05			261.58	261.41	261.94	262.06	262.17	262.19	261.97	262.37	27.03.	263.02	23.02.1970
	1950														
1671	Wien 19, Br 19-19		312603		164.59	164.73	164.63	164.52	164.57	164.55		164.46	27.08.	163.32	22.04.1977
	167.33	0.15			164.49	164.49	164.77	164.72	164.84	164.88	164.65	165.18	12.11.	166.90 I	26.03.1963
	1954														
1672	Wien 19, Br 19-21		333922	D	161.58	161.57	161.63	161.56	161.63	161.61		161.40	02.01.	158.11	11.11.1991
	178.75	1.00			161.65	161.52	162.02	161.52	161.70	161.76	161.65	163.35	03.04.	164.37	15.08.2002
	1991														
Südliches Wiener Becken															
1673	Achau, Br		300012		171.35	171.51	171.58	171.42	171.44	171.38		171.15	01.01.	170.26	27.10.1947
	172.79	0.14			171.44	171.49	171.73	171.62	171.63	171.56	171.51	172.12	08.09.	172.58	13.05.1951
	1940														
1674	Bad Fischau, Bl 238 (300046)		322560		268.09 I	267.84	267.56	267.25 I	267.38	267.06		266.28	31.10.	263.07 I	22.02.1985
	281.48	0.70			266.72 I	266.56	266.36	266.33	266.53	267.44	267.09 I	268.23	01.01.	271.19	19.11.1996
	1976														
1675	Bad Fischau, Bl 293		326900		267.10 I	266.82	266.52	266.16 I	266.25	266.01		265.06	31.10.	260.93 Ö	22.03.1985
	281.38	0.90			265.65 I	265.46	265.21	265.14	265.48	266.60	266.03 I	267.36	31.12.	269.75 Ö	19.11.1996
	1979														
1676	Bad Fischau, Br		313973		284.04 I	284.05	284.05	284.04 I	284.03	284.07		284.02 Ö	16.08.	283.41	12.12.1980
	286.99	0.30			284.05 I	284.03	284.06	284.06	284.07	284.11	284.06 I	284.12	28.12.	284.38 Ö	17.07.1972
	1970		1												
1677	Bad Vöslau, Bl 234		322529		238.60	238.67	238.66	238.56	238.56	238.54		238.36	09.08.	237.61 Ö	25.09.1978
	240.32	0.60			238.46	238.38	238.69	238.73	239.00	238.97	238.65	239.17	13.12.	239.27	18.05.1991
	1976														
1678	Baden, Bl 454		337352		221.62	221.80	221.93	222.03	222.10	222.01		221.56	15.01.	221.55	23.10.2006
	227.07	1.00			221.76	221.63	222.10	222.13	222.14	222.29	221.96	222.41	17.12.	222.62	03.04.2006
	1997														
1679	Biedermannsdorf, Br		313999		183.52	183.63	183.65	183.53	183.60	183.63		183.42	02.09.	182.96	23.07.1989
	186.12	0.20			183.53	183.51	183.66	183.58	183.59	183.61	183.59	183.88	09.09.	184.59	11.01.1971
	1970														
1680	Blumau, Bl 296		326934		242.98	242.86 I	242.88 I	243.02	244.08	244.13		242.83	06.02.	241.21	25.10.1983
	251.78	0.90			244.01	244.08	244.30	243.69	243.66	243.47	243.60 I	244.58	28.08.	245.30	06.05.1997
	1980														
1681	Breitenau, Br Haus-Nr.160		313411		305.39	305.13	305.67	306.70	307.44	307.29		304.93	05.02.	303.22 Ö	20.03.1978
	332.13	0.00			306.42	305.55	305.45	306.83	307.35	307.48	306.40	307.52	14.05.	309.40 Ö	14.08.1972
	1969		1												
1682	Breitenau, Br Haus-Nr.184		300103		319.97	320.68	321.65	322.69	323.06	322.49		319.65	21.01.	315.87	05.04.1984
	349.95	0.55			321.32	320.21	321.09	323.08	323.20	322.98	321.87	323.25	04.11.	325.01	17.11.1996
	1966														
1683	Deutsch Brodersdorf, Bl		300152		192.97	192.98	193.03	193.14	193.08	192.99		192.75	03.08.	192.61 I	22.09.2003
	195.76	0.10			192.86	192.77	193.17	193.21	193.42	193.67	193.11	193.74	21.12.	195.06	26.04.1965
	1951														
1684	Dörfles, Br 262		326595		352.05	352.11	352.13	351.97	351.97	351.82		351.19	27.08.	351.25	06.08.2001
	352.84	0.05			351.55	351.25	351.77	351.99	352.19	352.11	351.91	352.28	12.11.	352.72	23.09.1996
	1979														
1685	Ebergassing, Bl 6		300202		169.52	169.54	169.60	169.54	169.46	169.36		169.28	23.07.	169.22	13.09.1976
	170.92	0.60			169.32	169.37	169.68	169.60	169.75	169.78	169.54	170.03	10.09.	170.38 FÖ	17.07.1972
	1961														
1686	Ebergassing, Br		300186		170.84	170.91	170.98	170.91	170.82 I	170.77 I		170.56	12.01.	170.62	30.11.1964
	178.86	0.65			170.74	170.73	171.20	170.97	171.08	171.08	170.92 I	171.36	26.01.	171.62	07.06.1965
	1959														
1687	Ebreichsdorf, Bl		300228	D	197.21	197.25	197.31	197.31	197.18	197.06		196.90	09.08.	196.75	12.07.1981
	201.61	0.65			196.98	196.95	197.36	197.40	197.64	197.70	197.28	197.80 Ö	16.12.	198.77	26.04.1965
	1950		1												

Monats- und Jahresmittel der Grundwasserstände mit Extremwerten (Hauptwerte)

- Grundwasserstände m ü.A. -

Nr.	Messstelle		EDV-Messstellennummer		Mittel in m ü.A.							Niederster und höchster beobachteter Grundwasserstand sowie allenfalls höchster beobachteter Überflutungswasserstand			
	Messpunkt m ü.A.	m ü.G.	beeinflusst	artesisch/gespannt Messgerät	I	II	III	IV	V	VI	Jahr	im Berichtsjahr		vor dem Berichtsjahr	
	Beobachtungsbeginn	unverändert seit			VII	VIII	IX	X	XI	XII		m ü.A.	Datum	m ü.A.	Datum
1688	Ebreichsdorf, Bl 23		300236	D	196.39	196.46	196.54	196.53	196.37	196.17		195.86 Ö	28.08.	195.55	16.09.1974
	198.14	0.50			196.03	195.88	196.23	196.44	196.77	196.87	196.39	197.02 Ö	14.12.	197.38	07.06.1965
	1961														
1689	Ebreichsdorf, Bl 31		300251		195.65	195.69	195.74	195.69	195.58	195.48		195.43 KÖ	03.09.	195.21	11.06.2000
	198.83	1.05			195.46 I	195.45 I	195.76	195.83	195.98	195.97	195.69 I	196.08	17.12.	197.78 I	29.09.1968
	1961		1											198.38 F	16.07.1972
1690	Ebreichsdorf, Bl 33		300269	D	200.26	200.31	200.37	200.35	200.23	200.11		199.98	09.08.	199.83	06.09.1984
	202.75	1.10			200.05	200.02	200.49	200.48	200.69	200.72	200.34	200.96	10.09.	201.65 I	16.07.1972
	1961														
1691	Ebreichsdorf, Bl 39		300285		200.94	200.96	201.03	201.02	200.89	200.77		200.64	09.08.	200.32 B	28.06.2001
	203.50	0.55			200.72	200.68	201.16	201.18	201.40	201.44	201.02	201.64	13.12.	202.52	25.04.1965
	1961		1												
1692	Ebreichsdorf, Bl 41		300301		202.44	202.47	202.54	202.52	202.40	202.29		202.18	09.08.	201.82	03.11.1963
	205.75	0.80			202.24	202.20	202.72	202.70	202.89	202.92	202.53	203.35	10.09.	204.95	05.08.1991
	1962														
1693	Ebreichsdorf, Bl 42		314013		204.55	204.57	204.55	204.51	204.48	204.45		204.39 I Ö	06.08.	204.16	10.08.1978
	206.61	1.00			204.40 I	204.41 I	204.58	204.60	204.69	204.70	204.54 I	204.74	17.12.	204.91	13.07.1997
	1970													206.31 F	16.07.1972
1694	Ebreichsdorf, Bl 43		300327		203.32	203.34	203.41	203.38	203.27	203.15		203.05	09.08.	202.75	22.07.1962
	205.99	0.65			203.12	203.09	203.57	203.56	203.73	203.76	203.39	204.18	10.09.	205.33 F	16.07.1972
	1961														
1695	Ebreichsdorf, Bl S7		326561		193.56	193.65	193.71	193.61	193.47	193.35		193.21	09.08.	193.03 Ö	18.08.1994
	195.73 1*)	0.50			193.32	193.27	193.62	193.74	193.91	193.90	193.59	194.09	13.12.	194.32	13.05.1996
	1979														
1696	Ebreichsdorf, Bl S8		326579		192.10	192.11	192.16	192.17	192.04	191.95		191.82 Ö	06.08.	191.58 BÖ	13.07.1981
	194.90	0.75			191.86	191.85	192.24	192.24	192.48	192.55	192.14	192.63	17.12.	193.09	13.05.1996
	1979		1												
1697	Ebreichsdorf-Siedlung, Br		300376		195.98	196.03	196.09	196.07	195.94	195.82		195.65	06.08.	195.47	09.09.1984
	197.23	-0.45			195.73	195.70	196.14	196.16	196.41	196.47	196.04	196.54	13.12.	197.23 I	06.06.1965
	1951		1												
1698	Enzersdorf a.d.Fischa, Bl B		300384		158.76	158.76	158.79	158.80	158.74	158.71		158.65	20.08.	157.92	20.08.1952
	160.62	1.30			158.67	158.66	158.78	158.77	158.83	158.85	158.76	158.87 Ö	03.12.	159.00	23.02.1970
	1951														
1699	Enzersdorf a.d.Fischa, Bl D		300392		157.58	157.60	157.65	157.68	157.52	157.45		157.37 Ö	20.08.	157.31	24.05.1983
	160.17	0.80			157.39	157.37	157.66	157.59	157.62	157.63	157.56	157.88	10.09.	158.60	26.04.1965
	1951														
1700	Fischamend, Bl 1909.6		331082	D			147.63	147.46	147.44	147.48		146.74	03.01.	146.69 Ö	09.01.2004
	152.61	2.70			147.47	147.23	149.06	148.13	148.08	148.31		149.91 Ö	15.09.	149.92	19.08.1985
	1983											152.48 F	07.09.	154.01 I	05.08.1991
1701	Götzendorf a. d. L., Br		313494		169.08	169.14	169.23	169.19	169.08	168.98		168.76 Ö	13.08.	168.52 Ö	24.08.1981
	171.41	0.70			168.84	168.78	169.11	169.21	169.29	169.31	169.10	169.46 L	29.10.	169.48	07.07.1975
	1971														
1702	Götzendorf a. d. L.Sandbg., Br		300442		171.95	171.87	171.96	172.36	172.37	172.16		171.60	19.08.	170.16	02.09.1990
	177.70	0.50			171.94	171.76	172.20	172.22	172.73	173.26	172.23	173.52	30.12.	174.68	19.05.1996
	1957														
1703	Götzendorf/Leitha, Blt 378		331587		168.84	168.92	169.07	169.01	168.80	168.71		168.48 Ö	20.08.	168.34	28.08.1995
	171.92	1.00			168.57	168.50	168.88	169.01	169.15	169.19	168.89	169.41 L	29.10.	169.48	09.04.1996
	1989														
1704	Gramatneusiedl, Bl 8		300467		175.31	175.32	175.40	175.27	175.18	175.09		175.01	19.07.	174.83	16.08.1994
	178.22	0.65			175.06	175.10	175.46	175.40	175.49	175.50	175.30	175.80	10.09.	176.39	19.04.1965
	1961														
1705	Gramatneusiedl, Bl 14		300525		179.10	179.11	179.16	179.07	179.02	179.01		178.99 Ö	17.06.	178.80	18.09.1967
	181.19	0.80			179.06 I	179.09 I	179.19	179.20	179.26	179.24	179.12 I	179.43	29.10.	179.49	07.06.1965
	1961		1												
1706	Gramatneusiedl, Br		314054		177.20	177.21	177.27	177.25	177.17	177.06		176.99 Ö	09.08.	176.75 Ö	01.07.1968
	179.32	0.00			177.05	177.06	177.33	177.30	177.37	177.35	177.22	177.56	10.09.	177.82	20.05.1991
	1967														
1707	Günselsdorf, Bl		300533		239.31	239.33	239.42	239.41	239.42	239.35		239.22	09.08.	238.95 Ö	15.12.2004
	243.61	0.90			239.28	239.29	239.53	239.51	239.41	239.47	239.39	239.66	04.10.	240.59	07.06.1965
	1951														
1708	Günselsdorf, Br 295		326926		223.99	223.81 I	223.96 I	223.85	223.90	224.13		223.59	21.08.	219.72	31.12.1984
	239.13	0.80			224.06	223.86	224.90	224.95	225.03	225.50	224.33 I	225.67	04.12.	228.26	22.07.1997
	1980														
1709	Guntramsdorf, Br		313569		181.09	181.17	181.22	181.14	181.20	181.15		181.00	15.01.	180.94 Ö	26.05.1974
	185.39	0.00			181.11	181.10	181.41	181.19	181.23	181.21	181.18	181.54	10.09.	183.80	10.05.1965
	1969		1												
1710	Haschendorf, Bl 205		317628		237.42	237.29	237.26	237.34	237.33	237.32		237.17	07.09.	235.71	28.01.1985
	262.85	0.80			237.27	237.21	237.35	237.71	237.90	238.02	237.45	238.07	31.12.	238.84	24.06.1996
	1974														
1711	Haschendorf, Bl 294		326918		233.01	232.98	232.91	232.85	232.87	232.90		232.83	07.09.	231.34	12.03.1985
	253.71	0.95			232.91	232.87	232.98	233.25	233.42	233.61	233.05	233.69	31.12.	234.47	01.09.1997
	1980														
1712	Haschendorf, Blt 379		331595		229.79	229.78	229.77	229.77	229.75	229.74		229.68	03.08.	229.33 L	22.04.1991
	236.23	1.00			229.70	229.72	229.84	229.96	230.03	230.05	229.82	230.08	07.12.	230.31 Ö	28.05.1996
	1989														

1*) durch Entnahme zeitweise beeinflusst

Monats- und Jahresmittel der Grundwasserstände mit Extremwerten (Hauptwerte)

- Grundwasserstände m ü.A. -

Nr.	Messstelle	EDV-Messstellennummer	Mittel in m ü.A.							Niederster und höchster beobachteter Grundwasserstand sowie allenfalls höchster beobachteter Überflutungswasserstand			
	Messpunkt m ü.A. / m ü.G.	beeinflusst / artesisch/gespannt / Messgerät	I	II	III	IV	V	VI	Jahr	im Berichtsjahr		vor dem Berichtsjahr	
	Beobachtungsbeginn / unverändert seit		VII	VIII	IX	X	XI	XII		m ü.A.	Datum	m ü.A.	Datum
1713	Himberg, Br 170.87 0.40 1962	300590	167.67 167.52	167.75 167.48	167.85 167.78	167.93 167.88	167.82 168.12	167.67 168.19	167.80	167.45 168.27	05.08. 16.12.	167.29 Ö 169.71	16.09.2001 26.04.1965
1714	Himberg-Jagdhaus, Bl 170.05 0.50 1952 01.01.1996	300608	164.91 164.85	164.92 164.80	164.95 164.99	165.04 165.16	165.00 165.31	164.92 165.45	165.02	164.78 165.54	02.09. 23.12.	164.70 166.61	26.08.2001 13.07.1997
1715	Hirtenberg, Br 278.15 0.30 1953 01.05.1981	300616	273.38 273.46	273.45 273.45	273.48 273.64	273.49 273.49	273.53 273.51	273.48 I 273.52	273.49 I	273.35 273.87	15.01. 10.09.	273.36 274.37	31.12.2006 07.07.1997
1716	Kledering, Bl 450 174.65 0.80 1996	337329	160.13 160.04	160.15 160.06	160.10 160.15	160.07 160.14	160.07 160.15	160.07 160.14	160.10	160.01 160.17 Ö	01.08. 12.09.	159.40 160.14 Ö	13.03.2002 06.12.2006
1717	Klein-Neusiedl, Br (300640) 159.97 0.35 1965	322636	154.09 153.39	154.24 154.23	154.23 154.95	154.30 154.52	153.96 154.81	153.08 154.72	154.21	152.73 155.15	25.06. 10.09.	152.26 155.38	03.08.1981 10.04.1996
1718	Kleinwolkersdorf, Br 201 294.60 0.20 1973	317602	288.72 288.32	289.23 287.93	289.23 290.43	289.44 290.63	289.24 290.75	288.78 290.61	289.44	287.88 Ö 291.17	27.08. 10.09.	285.29 291.99	09.12.1978 06.08.1991
1719	Kleinwolkersdorf-Eb.Stat., Br 298.05 0.70 1969	313601 1	285.63 285.62	285.95 285.38	285.96 286.65	286.10 287.44	286.22 287.49	286.02 287.44	286.32	285.35 Ö 287.58	03.09. 01.10.	282.61 289.04	11.12.1978 31.07.1972
1720	Kottingbrunn, Br 239 253.31 0.00 1977	322578	251.24 251.19	251.28 I 251.16 I	251.33 I 251.89	251.29 251.70 I	251.27 251.61 I	251.30 251.64 I	251.41 I	251.13 252.11 I	05.01. 07.09.	251.01 KÖ 252.35 Ö	19.12.1977 15.04.1985
1721	Landegg, Br 220.33 0.35 1973	317255	217.14 217.10	217.11 I 217.10	217.16 217.73	217.15 217.55	217.11 217.68	217.12 217.51	217.29 I	217.05 I 218.24	25.02. 09.09.	217.05 Ö 219.29	26.08.2001 04.08.1991
1722	Lanzenkirchen, Bl 300 305.87 0.90 1984	326975	276.63 276.47	277.41 276.30 I	277.18 277.04 I	277.21 279.91	278.84 280.67	277.72 282.21	278.13 I	276.28 I Ö 282.32	10.09. 31.12.	275.38 284.69	05.03.1990 02.12.1996
1723	Lanzenkirchen, Br 299.93 0.15 1962	300665	292.97 292.97	293.21 292.79 I	293.30 293.80	293.45 294.00	293.64 294.22	293.37 294.14	293.49 I	292.67 294.31	04.09. 12.11.	290.08 296.09	14.01.1985 07.06.1965
1724	Lanzenkirchen-Forstgarten, Bl 288.44 0.45 1970	313668	283.06 281.98	283.71 281.58	283.33 284.89	283.64 285.31	283.15 285.81	282.48 285.73	283.72	281.43 285.91 Ö	27.08. 10.12.	276.89 286.58	11.12.1978 17.07.1972
1725	Leithaprodersdorf, Bl 5 202.66 0.90 1993	335596	197.31 197.14	197.34 197.07	197.42 197.33	197.42 197.36	197.33 197.53	197.25 197.60	197.34	197.04 197.68	19.08. 16.12.	197.05 198.51	02.09.2001 10.07.1997
1726	Leithaprodersdorf, Bl 7 193.17 0.80 1997	345223	191.88 191.46	191.96 191.49	192.07 192.03	192.01 192.15	191.72 192.26	191.52 192.21	191.89	191.45 192.37	22.07. 28.10.	191.26 Ö 192.36	07.09.2003 21.03.2002
1727	Leithaprodersdorf, Br. 9 195.07 0.10 1999	345660	192.84 192.79	192.87 192.76	192.93 193.07	192.91 193.02	192.88 193.07	192.86 193.06	192.92	192.74 Ö 193.23	19.08. 09.09.	192.58 193.32	28.12.2003 24.03.2002
1728	Leobersdorf, Bl 451 266.88 0.70 1963	300699	262.17 262.21	262.17 262.19	262.20 262.22	262.20 262.21	262.19 262.21	262.20 262.21	262.20	262.13 Ö 262.26	11.01. 04.09.	261.56 Ö 263.18	31.07.1978 01.04.1987
1729	Leopoldsdorf, Br 176.33 0.00 1953	300707	174.18 174.17	174.23 174.24	174.25 174.36	174.24 I 174.28	174.26 174.30	174.22 174.24 I	174.25 I	174.15 Ö 174.45	23.07. 10.09.	173.30 175.48	11.09.1950 19.02.1945
1730	Lichtenwörth, Bl 253.42 0.45 1964	300715	250.61 250.24	250.59 250.13	250.54 250.40	250.52 250.51	250.42 250.62	250.35 250.79	250.48	250.10 250.85	03.09. 31.12.	248.04 I 251.92	18.03.1985 21.06.1965
1731	Lichtenwörth-Heutalhof, Bl 254.63 0.95 1972	315952	247.93 247.45	247.90 247.33	247.81 247.41	247.73 247.59	247.65 247.69	247.55 247.87	247.66	247.26 Ö 247.97 Ö	10.09. 01.01.	245.80 I 249.82	12.03.1979 25.07.1997
1732	Loipersbach, Bl 353.93 1.10 1970	313452 1	344.48 344.39	344.70 344.42	346.52 346.08	346.90 345.72	345.90 344.78	344.72 344.80	345.28	344.25 347.26	27.08. 17.09.	344.00 Ö 349.18	04.12.1978 17.07.1972
1733	Mannswörth, Bl 2 159.03 0.10 1971	313700	149.34 149.56	149.34 149.53	149.52 150.45	149.59 150.65	149.53 150.51	149.55 150.68	149.86	149.28 Ö 150.93	30.01. 25.09.	148.43 Ö 152.78	23.12.2003 13.07.1975
1734	Mannswörth, Blt 382 158.80 1.00 1989	331629	148.83 149.35	148.90 149.28	149.21 150.65	149.25 150.30	149.27 150.20	149.33 150.57	149.60	148.77 151.34	17.01. 12.09.	148.17 152.42	14.01.2004 23.07.1997
1735	Mannswörth-Schafflerhof, Bl 159.52 0.85 1959	300723	149.16 149.49	149.22 149.54	149.50 150.71	149.56 150.62	149.53 150.35	149.58 150.86	149.85	149.07 Ö 151.22 Ö	30.01. 19.12.	148.38 154.34	27.01.1985 21.06.1965
1736	Margarethen am Moos, Br 166.05 0.30 1962	300731	164.03 163.90	164.12 I 163.84	164.22 164.04	164.23 164.17	164.13 164.26	164.01 164.29	164.10 I	163.80 164.45	19.08. 16.12.	163.46 Ö 165.05	15.11.1971 02.01.1967
1737	Maria Lanzendorf, Br 169.87 0.10 1940	300749	165.60 I 165.49 I	165.59 I 165.50 I	165.64 I 165.67	165.70 I 165.82	165.64 I 165.92	165.56 I 166.01	165.68 I	165.42 166.05 Ö	03.09. 21.12.	164.81 Ö 167.33	26.03.1984 14.06.1965

Monats- und Jahresmittel der Grundwasserstände mit Extremwerten (Hauptwerte)

- Grundwasserstände m ü.A. -

Nr.	Messstelle	EDV-Messstellennummer	Mittel in m ü.A.							Niederster und höchster beobachteter Grundwasserstand sowie allenfalls höchster beobachteter Überflutungswasserstand			
	Messpunkt m ü.A. / m ü.G.	beeinflusst / artesisch/gespannt / Messgerät	I	II	III	IV	V	VI	Jahr	im Berichtsjahr		vor dem Berichtsjahr	
	Beobachtungsbeginn / unverändert seit		VII	VIII	IX	X	XI	XII		m ü.A.	Datum	m ü.A.	Datum
1738	Matzendorf, Br 285.23 0.90 1973	317560	281.27 281.23	281.45 281.36	281.63 282.09	281.86 281.96	281.58 282.00	281.38 282.07	281.66	281.15 282.31	30.07. 10.09.	281.00 Ö 283.36	18.09.1978 26.04.1996
1739	Mitterndorf a.d.F., Bl 15 181.43 1*) 0.70 1961	300806 D 1	179.62 179.43	179.62 179.49	179.68 179.76	179.58 179.72	179.53 179.78	179.45 179.77	179.62	179.31 Ö 180.19 Ö	27.07. 07.09.	179.21 180.13	19.08.1971 26.04.1965
1740	Mitterndorf a.d.F., Bl 28 186.75 1*) 1.15 1961	300822 D 1	184.02 183.75	183.98 183.80	184.06 184.06	184.00 184.06	183.90 184.19	183.81 184.24	183.99	183.69 184.46	23.07. 13.12.	183.47 185.17	06.07.1981 06.06.1965
1741	Mitterndorf a.d.F., Bl S4 188.26 1*) 0.60 1979	326538 D 1	184.88 184.62	184.86 184.64	184.93 185.00	184.93 185.01	184.76 185.19	184.67 185.25	184.89	184.57 185.44 Ö	23.07. 15.12.	184.27 185.71	16.07.1981 04.04.1985
1742	Mitterndorf a.d.F., Bl S5 187.15 1*) 1.20 1979	326546 1	183.94 183.67	183.93 183.71	184.00 184.10	183.97 184.09	183.81 184.23	183.72 184.27	183.95	183.63 184.40	23.07. 17.12.	183.32 BÖ 184.69	07.08.1980 08.04.1996
1743	Mitterndorf a.d.F., Bl Th1 187.56 1*) 0.90 1965	300830 D 1	185.22 184.93	185.16 184.97	185.24 185.30	185.19 185.30	185.09 185.45	185.00 185.52	185.20	184.87 185.71	23.07. 13.12.	184.60 B 186.01	06.07.1981 13.05.1996
1744	Mitterndorf a.d.F., Br (II) 188.50 1*) 0.15 1954	300772 1	186.62 186.34	186.57 186.38	186.65 186.70	186.62 186.73	186.49 186.90	186.41 186.97	186.61	186.26 187.11	23.07. 13.12.	185.98 BÖ 187.69	06.07.1981 06.06.1965
1745	Mitterndorf a.d.F., Br (III) 190.24 1*) 0.30 1954	300780 1	188.58 188.30	188.56 188.31	188.63 188.65	188.63 188.72	188.47 188.92	188.38 189.01	188.60	188.19 189.13	30.07. 13.12.	187.82 B 189.67	21.08.2003 06.06.1965
1746	Moosbrunn, Bl 18 185.44 1*) 0.80 1961	300913 D 1	184.27 184.01	184.22 184.09	184.29 184.38	184.20 184.30	184.15 184.42	184.09 184.47	184.24	183.89 Ö 184.74 Ö	22.07. 07.09.	183.69 184.70	09.07.1981 07.06.1965
1747	Moosbrunn, Bl A1 186.12 1*) 0.69 1982	357053	184.09 183.85	184.04 183.91	184.11 184.20	184.03 184.15	183.97 184.28	183.92 184.31	184.07	183.80 Ö 184.48	23.07. 29.10.	183.86 Ö 184.40	30.06.2005 21.03.2005
1748	Moosbrunn, Bl A2 186.25 1*) 0.75 1982	357061	184.76 184.50	184.72 184.58	184.78 184.88	184.70 184.84	184.64 184.98	184.58 185.02	184.75	184.43 185.19	23.07. 29.10.	184.51 185.13	25.07.2005 21.03.2005
1749	Moosbrunn, Bl A3 185.36 1*) 1.04 1982	357079 D 1	184.08 183.45	184.10 183.48	184.06 183.96	183.89 184.01	183.76 184.12	183.61 184.11	183.88	183.15 Ö 184.27 Ö	09.08. 08.09.	183.00 Ö 184.34 Ö	29.08.2003 04.06.2004
1750	Moosbrunn, Bl J1 185.81 1*) 0.66 1998	357087 D 1	184.04 183.76	183.98 183.84	184.05 184.12	183.95 184.09	183.90 184.21	183.82 184.25	184.00	183.67 Ö 184.50 Ö	22.07. 07.09.	183.70 Ö 184.42	21.06.2000 21.03.2002
1751	Moosbrunn, Bl J6 184.68 1*) 0.94 1999	357095 D 1	182.78 182.58	182.74 182.64	182.79 182.87	182.71 182.84	182.66 182.92	182.61 182.94	182.76	182.50 183.20	21.07. 07.09.	182.50 Ö 183.11	21.06.2000 21.03.2002
1752	Moosbrunn, Bl S1 188.80 1*) 1.10 1973	315945 1	185.70 185.53	185.77 185.49	185.88 185.75	186.01 185.92	185.82 186.21	185.64 186.35	185.84	185.48 Ö 186.47	03.09. 17.12.	185.26 Ö 186.99 Ö	02.09.1976 13.05.1996
1753	Moosbrunn, Bl S2 184.96 1*) 0.65 1973	315960 1	182.99 182.73	182.98 182.76	183.05 183.10	182.91 183.04	182.84 183.12	182.76 183.13	182.95	182.66 Ö 183.41	06.08. 10.09.	182.67 184.31	26.06.1975 23.05.1996
1754	Moosbrunn, Brunnlust S2 187.52 1*) 0.93 2000	357103 D	186.06 185.83	186.00 185.89	186.08 186.20	186.00 186.14	185.94 186.28	185.90 186.34	186.06	185.73 Ö 186.57 Ö	22.07. 08.09.	185.57 186.60 Ö	09.07.2002 22.03.2002
1755	Moosbrunn-Hfb M I, Br 187.82 1*) 0.65 1964	317420 1	185.72 184.80	184.86 185.12	185.09 185.42	184.91 185.21	185.48 185.68	185.23 185.95	185.29	183.97 186.27	21.06. 20.12.	183.68 187.17	25.07.2005 08.06.1965
1756	Moosbrunn-Hfb M II, Br 187.89 1*) 1.10 1963	317578 1	185.95 185.61	185.80 185.76	185.91 186.07	185.78 186.02	185.49 186.15	185.76 186.32	185.88	184.79 186.57	03.05. 29.10.	182.96 BÖ 186.97	13.07.1981 03.07.1975
1757	Moosbrunn-M I, Bl 21 190.10 1*) 0.75 1962	317297 1	187.84 187.54	187.77 187.57	187.82 187.91	187.80 187.95	187.71 188.10	187.63 188.22	187.82	187.49 Ö 188.35	26.07. 13.12.	187.14 B 188.73	09.07.1981 13.05.1996
1758	Moosbrunn-M I, Bl 22 189.87 1*) 1.00 1962	317313 D 1	187.71 187.38	187.63 187.42	187.72 187.78	187.67 187.75	187.57 187.95	187.49 188.06	187.68	187.27 188.19 Ö	22.07. 13.12.	186.95 188.67	09.07.1981 08.06.1965
1759	Moosbrunn-M I, Bl 23 190.89 1*) 0.95 1962	317339 1	187.85 187.55	187.79 187.60	187.86 187.95	187.83 187.96	187.72 188.15	187.65 188.25	187.85	187.47 188.38	23.07. 13.12.	187.10 B 188.88	09.07.1981 08.06.1965
1760	Moosbrunn-M I, Bl 26 189.68 1*) 0.50 1962	317354 D 1	187.37 187.04	187.27 187.09	187.36 187.44	187.31 187.45	187.23 187.64	187.15 187.73	187.34	186.96 187.87 Ö	23.07. 13.12.	186.34 B 188.30	17.01.1975 08.06.1965
1761	Moosbrunn-M I, Bl 31 188.52 1*) 0.90 1962	317370 D 1	186.77 186.40	186.63 186.49	186.74 186.84	186.65 186.81	186.62 187.01	186.52 187.13	186.72	186.26 Ö 187.27 Ö	22.07. 12.12.	185.86 187.65	09.07.1981 08.06.1965
1762	Moosbrunn-M I, Bl 34 188.86 1*) 0.85 1962	317396 D 1	186.21 185.89	186.12 185.98	186.21 186.31	186.15 186.25	186.07 186.42	185.97 186.51	186.17	185.80 Ö 186.66 Ö	23.07. 12.12.	185.42 187.35	09.07.1981 16.06.1986

1*) durch Entnahme zeitweise beeinflusst

Monats- und Jahresmittel der Grundwasserstände mit Extremwerten (Hauptwerte)

- Grundwasserstände m ü.A. -

Nr.	Messstelle		EDV-Messstellennummer		Mittel in m ü.A.							Niederster und höchster beobachteter Grundwasserstand sowie allenfalls höchster beobachteter Überflutungswasserstand			
	Messpunkt m ü.A. / m ü.G.		beeinflusst	artesisch/gespannt / Messgerät	I	II	III	IV	V	VI	Jahr	im Berichtsjahr		vor dem Berichtsjahr	
	Beobachtungsbeginn	unverändert seit			VII	VIII	IX	X	XI	XII		m ü.A.	Datum	m ü.A.	Datum
1763	Moosbrunn-M I, Bl 35 188.11 1*) 1962	0.95	317305 1		186.23 185.87	186.09 185.95	186.18 186.28	186.11 186.27	186.08 186.44	185.99 186.56	186.17	185.78 Ö 186.64	19.07. 13.12.	185.17 Ö 187.09	23.10.1986 08.06.1965
1764	Moosbrunn-M I, Bl 36 188.14 1*) 1962	0.95	317321 1		186.46 186.07	186.30 186.16	186.39 186.52	186.32 186.49	186.30 186.66	186.20 186.79	186.39	185.95 186.85 Ö	19.07. 13.12.	185.56 B 187.33	09.07.1981 08.06.1965
1765	Moosbrunn-M I, Bl 37 188.15 1*) 1962	1.05	317347 D 1		186.44 186.10	186.35 186.18	186.44 186.53	186.35 186.48	186.29 186.67	186.21 186.76	186.40	185.95 Ö 186.94 Ö	22.07. 12.12.	185.62 187.16	09.07.1981 08.06.1965
1766	Moosbrunn-M I, Bl 40 188.38 1*) 1962	1.00	317362 1		185.89 185.51	185.72 185.60	185.81 185.94	185.74 185.92	185.74 186.08	185.64 186.20	185.82	185.39 186.27	21.06. 29.10.	184.99 B 186.85	09.07.1981 03.07.1972
1767	Moosbrunn-M I, Bl 43 186.95 1*) 1962	1.10	317388 D 1		185.35 185.02	185.27 185.09	185.36 185.43	185.28 185.40	185.20 185.56	185.11 185.63	185.31	184.91 Ö 185.78 Ö	22.07. 12.12.	184.64 185.89	06.07.1981 08.06.1965
1768	Moosbrunn-M I, Bl 44 186.97 1*) 1962	0.68	317404 1		185.47 185.15	185.38 185.23	185.46 185.56	185.38 185.55	185.34 185.69	185.25 185.78	185.44	185.07 185.89 Ö	19.07. 13.12.	184.72 B 186.24	09.07.1981 01.03.1965
1769	Moosbrunn-M I, Bl 45 187.07 1*) 1962	0.96	317412 D 1		185.52 185.17	185.43 185.26	185.51 185.60	185.41 185.57	185.35 185.73	185.27 185.80	185.47	185.04 185.97	21.07. 12.12.	184.81 186.13	09.07.1981 03.08.1972
1770	Moosbrunn-M II, Bl 22 189.40 1*) 1962	0.70	317446 D 1		187.82 187.47	187.77 187.54	187.86 187.92	187.81 187.87	187.72 188.07	187.60 188.15	187.80	187.38 Ö 188.31 Ö	22.07. 12.12.	187.07 188.76	09.07.1981 26.04.1965
1771	Moosbrunn-M II, Bl 23 190.25 1*) 1962	1.00	317461 D 1		188.00 187.72	187.96 187.78	188.05 188.17	187.99 188.09	187.87 188.31	187.80 188.38	188.01	187.63 Ö 188.59 Ö	22.07. 07.09.	187.27 188.99	09.07.1981 26.04.1965
1772	Moosbrunn-M II, Bl 26 189.47 1*) 1962	1.00	317438 1		187.33 187.05	187.28 187.11	187.37 187.45	187.30 187.43	187.21 187.61	187.14 187.69	187.33	186.99 Ö 187.82	23.07. 13.12.	186.55 188.47	09.07.1981 20.05.1991
1773	Moosbrunn-M II, Bl 31 188.07 1*) 1962	0.45	317453 1		186.87 186.57	186.80 186.64	186.88 187.00	186.81 186.96	186.71 187.13	186.67 187.22	186.85	186.47 187.34 Ö	19.07. 13.12.	185.89 BÖ 187.70	13.07.1981 26.04.1965
1774	Moosbrunn-M II, Bl 34 189.21 1*) 1962	1.00	317479 D 1		186.23 185.92	186.14 186.01	186.23 186.36	186.15 186.30	186.07 186.43	186.02 186.54	186.20	185.80 Ö 186.70	22.07. 28.10.	185.35 B 186.98	09.07.1981 13.05.1996
1775	Moosbrunn-M II, Bl 35 188.65 1*) 1962	0.90	317495 1		186.25 185.93	186.16 186.02	186.25 186.36	186.17 186.34	186.08 186.48	186.04 186.57	186.22	185.86 186.78	19.07. 29.10.	185.29 B 187.00	09.07.1981 13.05.1996
1776	Moosbrunn-M II, Bl 36 188.38 1*) 1962	0.95	317511 1		186.84 186.54	186.78 186.62	186.86 186.97	186.78 186.93	186.68 187.10	186.65 187.17	186.83	186.46 187.29 Ö	19.07. 13.12.	185.90 B 187.49	09.07.1981 26.04.1965
1777	Moosbrunn-M II, Bl 37 188.54 1*) 1962	0.95	317487 D 1		187.10 186.76	187.04 186.85	187.13 187.21	187.04 187.15	186.94 187.33	186.85 187.39	187.06	186.64 Ö 187.54 Ö	22.07. 07.09.	186.25 187.69	09.07.1981 26.04.1965
1778	Moosbrunn-M II, Bl 40 187.73 1*) 1962	1.20	317503 D 1		185.97 185.68	185.91 185.77	185.99 186.10	185.89 186.03	185.80 186.18	185.77 186.23	185.94	185.56 Ö 186.54 Ö	22.07. 08.09.	185.05 186.75 186.68 F	09.07.1981 26.04.1965 10.07.1997
1779	Moosbrunn-M II, Bl 43 187.37 1*) 1972	0.50	317537 D 1		185.42 185.11	185.35 185.20	185.43 185.53	185.33 185.48	185.26 185.63	185.20 185.70	185.39	184.98 185.99 Ö	21.07. 07.09.	184.66 186.48	09.07.1981 03.05.1965
1780	Moosbrunn-M II, Bl 44 187.34 1*) 1962	1.10	317529 D 1		185.66 185.39	185.61 185.48	185.69 185.79	185.60 185.67	185.52 185.84	185.48 185.89	185.63	185.28 186.24 Ö	22.07. 08.09.	184.91 186.33	09.07.1981 26.04.1965
1781	Moosbrunn-M II, Bl 44 A 187.69 1*) 1962	1.48	317545 D 1		185.98 185.71	185.93 185.80	186.00 186.09	185.91 186.03	185.83 186.16	185.81 186.22	185.96	185.59 186.45 Ö	22.07. 08.09.	185.08 186.46 Ö 187.18 F	09.07.1981 22.03.2002 10.07.1997
1782	Moosbrunn-M II, Bl 45 187.37 1*) 1962	0.75	317552 D 1		186.24 185.76	186.22 185.92	186.27 186.28	186.11 186.28	185.96 186.40	185.87 186.41	186.14	185.60 Ö 186.54	22.07. 07.09.	185.27 186.68	09.07.1981 12.02.1987
1783	Münchendorf, Bl 453 185.51 1997	1.00	337345		181.92 181.79	181.95 181.88	182.03 182.12	181.98 182.08	181.94 182.04	181.83 182.15	181.97	181.74 182.27	23.07. 10.09.	181.68 182.41	02.08.2004 14.07.1997
1784	Münchendorf, Blt 381 192.78 1989	0.60	331611		187.50 187.49	187.50 187.44	187.54 187.56	187.59 187.58	187.59 187.70	187.55 187.82	187.57	187.43 187.88 Ö	03.09. 31.12.	187.36 188.71 L	07.02.2005 17.04.1996
1785	Neudörfl, Bl 3 272.03 1971	0.65	313718		260.37 258.91	260.13 258.65	259.88 259.50	259.79 260.06	259.36 260.67	259.13 261.34	259.81	258.62 261.45	20.08. 31.12.	254.83 Ö 263.45 KÖ	21.01.1985 05.11.1996
1786	Neudörfl, Bl 8 268.02 1997	0.75	345231		258.56 257.39	258.30 257.16	258.18 257.72	258.08 258.00	257.74 258.49	257.57 259.01	258.02	257.01 259.16	20.08. 31.12.	254.99 260.87	18.03.2002 21.07.1997
1787	Neudörfl, Br 6 267.49 1994	0.50	335935 2		258.53 258.53	258.53 258.53	258.53 258.55	258.53 258.55	258.53 258.55	258.53 258.55	258.54	258.53 Ö 258.56 Ö	03.09. 10.12.	257.00 Ö 260.08 Ö	08.08.1994 09.12.1996

1*) durch Entnahme zeitweise beeinflusst

Monats- und Jahresmittel der Grundwasserstände mit Extremwerten (Hauptwerte)

- Grundwasserstände m ü.A. -

Nr.	Messstelle	EDV-Messstellennummer	beeinflusst	artesisch/gespannt	Messgerät	Mittel in m ü.A. I	II	III	IV	V	VI	Jahr	Niederster und höchster beobachteter Grundwasserstand sowie allenfalls höchster beobachteter Überflutungswasserstand im Berichtsjahr m ü.A.	Datum	vor dem Berichtsjahr m ü.A.	Datum
	Messpunkt m ü.A. / m ü.G.					VII	VIII	IX	X	XI	XII					
	Beobachtungsbeginn / unverändert seit															
1788	Neuebenfurth, Bl 23 236.51 0.50 1940	300970 1				232.18 232.05	232.19 232.03	232.16 232.28	232.13 232.79	232.08 232.92	232.07 232.85	232.31	232.03 Ö 233.03	31.08. 07.12.	231.28 Ö 236.01 F 236.24 F	03.03.1985 03.07.1975 03.07.1975
1789	Neuebenfurth, Bl G 230.97 0.90 1962	300996 1				228.54 228.44	228.57 228.43	228.58 228.61	228.52 228.81	228.49 228.89	228.50 228.89	228.60	228.41 228.93	03.08. 07.12.	227.95 229.50	31.01.1985 07.06.1965
1790	Neufeld a.d. Leitha, Bl 10 231.68 0.90 2004	345868				226.87 226.86	226.87 226.91	226.87 227.11	226.86 227.00	226.89 227.10	226.90 227.20	226.95	226.81 227.41	30.07. 17.09.	226.75 Ö 227.63	20.12.2004 05.06.2006
1791	Neunkirchen, Br 364.22 0.00 1951	301036				350.70 350.76	350.69 350.74	350.75 351.21	350.96 350.99	350.79 350.99	350.78 350.96	350.86	350.66 Ö 351.61	15.01. 24.09.	349.75 355.44	14.02.1972 28.10.1996
1792	Neunkirchen-Blättstrs, Bl 303 363.70 1.10 1980	327056				329.71 330.92	330.38 329.71	332.23 332.20	334.59 333.99	333.96 334.25	332.56 334.26	332.40	329.27 335.12	03.09. 16.04.	324.87 337.70	27.12.1986 04.11.1996
1793	Neusiedl a. Stf., Bl 217 329.03 0.85 1974	319251				276.88 275.45	275.83 274.53	275.05 273.92	274.90 274.70	275.57 275.89	275.84 276.86	275.45	273.71 277.68	15.09. 31.12.	267.28 282.64	30.03.1985 23.11.1996
1794	Neusiedl a.Stf., Br 219 335.49 0.00 1975	319277	D			331.21 330.84	331.35 330.65	331.32 331.17	331.36 331.17	331.23 331.54	331.08 332.34	331.27	330.60 332.55	29.08. 30.12.	330.05 Ö 333.58	26.12.2003 27.05.1996
1795	Oberlanzendorf, Br 166.73 0.30 1968	315820				162.82 I 162.79 I	162.82 I 162.76 I	162.90 I 163.26	162.97 I 163.39	162.94 I 163.41	162.88 I 163.40	163.03 I	162.71 K 163.48	03.09. 17.09.	162.04 164.11 Ö	29.08.1983 06.04.1970
1796	Oberwaltersdorf, Br 1 210.85 0.00 1961	301085 1				207.59 207.43 I	207.63 207.24 I	207.67 207.43	207.75 207.71	207.64 207.98	207.52 208.15	207.64 I	207.18 K 208.23	28.08. 17.12.	206.92 209.93	02.09.2001 07.06.1965
1797	Oberwaltersdorf, Br 5 210.59 0.30 1961	301127 1				208.45 208.13 I	208.47 208.18 I	208.49 208.51	208.53 208.63	208.44 208.82	208.27 208.90	208.49 I	208.10 I 208.95 Ö	01.07. 24.12.	206.58 B 209.59	28.07.1986 07.06.1965
1798	Oeynhausen, Bl 215.56 1.25 1954	301150	D			211.48 211.66	211.63 211.55	211.76 211.91	211.81 211.86	211.97 211.90	211.83 211.95	211.78	211.38 Ö 212.12 Ö	19.01. 10.09.	210.70 213.73	17.09.1990 07.06.1965
1799	Peisching, Br 353.85 0.45 1959	301168				340.58 340.51	341.73 340.33	344.44 343.40	344.98 343.37	343.73 342.25	341.75 341.55	342.38	339.66 345.39	02.01. 16.04.	338.21 Ö 347.59	16.02.1984 27.07.1959
1800	Pottendorf, Br 218.58 0.00 1967	314021				216.18 216.02	216.19 216.02	216.21 216.23	216.18 216.32	216.12 216.35	216.08 216.34	216.19	215.99 216.36 Ö	03.08. 09.11.	215.62 Ö 216.34	29.07.1976 05.05.2006
1801	Pottschach, Bl 307 399.67 0.55 1981	327098	D			394.62 394.58	394.86 394.34	394.97 395.05	395.10 395.06	394.95 395.30	394.84 395.33	394.91	394.29 Ö 395.36 Ö	30.08. 16.11.	394.39 395.97	31.08.2003 09.09.1991
1802	Rauchenwarth, Br 207.89 0.00 1954	301200				167.30 166.50	167.21 166.35	166.94 166.36	166.73 166.54	166.84 166.69	166.64 166.93	166.75	166.32 Ö 167.39	10.09. 08.01.	163.09 168.09 Ö	22.09.1975 04.08.1997
1803	Reisenberg, Bl 29 177.23 0.40 1963	301242				175.51 175.44	175.59 175.38	175.65 175.38	175.64 175.45	175.55 175.63	175.50 175.67	175.53	175.36 175.72	27.08. 02.04.	175.36 176.43	22.09.2003 08.01.1996
1804	Reisenberg, Bl S4 178.20 1.20 1965	301226				176.21 175.97	176.22 176.00	176.29 176.34	176.15 176.28	176.08 176.36	176.00 176.37	176.19	175.90 Ö 176.65	06.08. 10.09.	175.82 Ö 176.86	15.08.1994 24.04.1965
1805	Reisenberg, Br 372 178.83 0.00 1961	301267				176.05 176.03	176.11 175.98	176.24 175.99	176.19 175.97	176.13 176.01	176.05 176.16	176.07	175.91 Ö 176.28	29.10. 02.04.	175.58 177.30	02.09.2002 06.06.1965
1806	Saubersdorf, Br 376 323.34 0.30 1970	313742				320.49 320.35	320.56 320.33	320.56 320.72	320.56 320.54	320.51 320.75	320.42 320.78	320.55	320.30 321.15	06.08. 10.09.	320.20 322.05	11.08.2003 17.07.1972
1807	Schönau a. d. Triesting, Br 252.56 0.20 1951	301333 1				249.59 249.73	249.68 249.69	249.79 250.17	249.85 250.08	249.88 250.03	249.83 250.02	249.86	249.50 250.53	15.01. 10.09.	249.47 252.02	04.02.2002 06.06.1965
1808	Schranawand, Bl 27 193.19 1*) 0.65 1965	301424	D			189.86 189.60	189.84 189.61	189.91 189.98	189.91 190.00	189.78 190.22	189.69 190.30	189.89	189.53 190.43 Ö	23.07. 14.12.	189.26 191.27	13.07.1981 06.06.1965
1809	Schranawand, Bl 389 192.22 1*) 0.75 1989	331694	D			189.70 189.44	189.69 189.45	189.74 189.79	189.74 189.84	189.61 190.04	189.53 190.12	189.72	189.37 Ö 190.23 Ö	27.07. 13.12.	189.37 190.63	23.08.1990 13.05.1996
1810	Schranawand, Bl I 191.36 1*) 1.25 1954	301358 1				189.06 188.75	189.07 188.79	189.14 189.21	189.11 189.21	188.89 189.42	188.78 189.51	189.08	188.71 Ö 189.68	09.08. 13.12.	188.23 B 190.09	23.07.1984 13.05.1996
1811	Schranawand, Bl II 190.71 0.40 1954	301366 1				188.51 188.17	188.59 188.13	188.68 188.57	188.70 188.65	188.49 188.95	188.28 189.06	188.56	188.11 Ö 189.14	20.08. 17.12.	188.00 189.62	28.08.2003 13.05.1996
1812	Schranawand, Blt 380 194.68 1.10 1989	331603				191.35 191.11	191.35 191.11	191.42 191.46	191.42 191.45	191.27 191.71	191.19 191.80	191.39	191.06 Ö 191.87	06.08. 17.12.	191.03 I 192.20	24.08.1990 13.05.1996

1*) durch Entnahme zeitweise beeinflusst

Monats- und Jahresmittel der Grundwasserstände mit Extremwerten (Hauptwerte)

- Grundwasserstände m ü.A. -

Nr.	Messstelle	EDV-Messstellennummer	Mittel in m ü.A.							Niederster und höchster beobachteter Grundwasserstand sowie allenfalls höchster beobachteter Überflutungswasserstand			
	Messpunkt m ü.A. / m ü.G.	beeinflusst / artesisch/gespannt / Messgerät	I	II	III	IV	V	VI	Jahr	im Berichtsjahr		vor dem Berichtsjahr	
	Beobachtungsbeginn / unverändert seit		VII	VIII	IX	X	XI	XII		m ü.A.	Datum	m ü.A.	Datum
1813	Schwadorf an der Fischa, Br 162.93 0.55 1961	301432	159.67 159.67	159.77 159.69	159.88 159.90	159.84 159.85	159.75 159.92	159.72 159.95	159.80	159.48 160.08	08.01. 26.03.	158.65 160.33	13.09.1974 01.04.1963
1814	Schwarzau a. Stf., Br 329.04 0.20 1960	301440 1	319.56 319.20	319.87 319.09	320.80 321.85	321.87 321.50	321.03 322.09	319.60 322.01	320.70	318.18 322.50	15.01. 10.09.	317.90 Ö 324.38	26.01.1970 05.08.1991
1815	Schwechat, Bl 369 177.87 0.55 1963	300020	156.36 156.23	156.33 156.21	156.30 156.20	156.28 156.21	156.25 156.24	156.26 156.29	156.26	156.19 Ö 156.37 Ö	11.09. 09.01.	155.59 I Ö 158.71 Ö	28.01.1985 02.10.1967
1816	Seibersdorf, Bl 1 185.98 0.85 1939	301523	183.13 183.07	183.34 182.97	183.56 183.52	183.73 183.63	183.45 183.89	183.25 183.97	183.46	182.93 184.12	20.08. 17.12.	182.76 184.88	22.10.1990 08.06.1965
1817	Seibersdorf, Bl 11 180.11 0.80 1960	301572 1	177.85 177.72	177.89 177.74	178.01 178.20	178.04 178.15	177.85 178.30	177.78 178.25	177.98	177.70 Ö 178.52	09.08. 02.11.	177.53 178.83 Ö	10.10.1977 12.06.1972
1818	Seibersdorf, Bl 255 185.71 0.70 1978	322974	183.40 183.15	183.43 183.19	183.50 183.62	183.47 183.62	183.28 183.75	183.18 183.78	183.45	183.11 184.01	23.07. 29.10.	182.48 184.13 Ö	22.08.1983 09.08.1982
1819	Seibersdorf, Bl 449 189.93 0.50 1996	337311	187.81 187.55	187.82 187.57	187.96 188.09	187.90 188.11	187.71 188.20	187.65 188.24	187.88	187.45 Ö 188.68	30.07. 29.10.	187.25 Ö 188.61	20.08.2001 14.03.2005
1820	Seibersdorf, Bl 457(Br) 187.21 0.60 1953	301457	184.59 184.51	184.78 184.47	185.01 185.00	185.04 185.04	184.83 185.26	184.63 185.27	184.87	184.41 185.44	09.08. 13.12.	184.27 186.29 I Ö	30.09.2003 01.08.1991
1821	Seibersdorf, Bl S1 182.50 0.40 1960	301465 1	181.06 180.99	181.15 180.99	181.25 181.30	181.40 181.30	181.39 181.37	181.08 181.38	181.22	180.94 Ö 181.67	08.01. 29.10.	180.55 182.10 F 182.42 F	07.11.1983 09.04.1996 09.04.1996
1822	Seibersdorf, Bl S3 179.42 0.60 1961	301481 1	177.85 177.68	177.81 177.73	177.87 178.10	177.83 178.03	177.74 178.04	177.68 178.05	177.87	177.55 178.57	26.02. 10.09.	177.30 Ö 178.48	25.07.1983 07.07.1975
1823	Seibersdorf, Bl S4 182.18 0.40 1960	301499 1	179.85 179.68	179.91 179.63	179.98 180.04	180.00 180.03	179.89 180.27	179.80 180.36	179.95	179.61 180.53	06.08. 10.12.	179.54 181.22	04.02.1991 31.05.1965
1824	Seibersdorf, Bl S6 178.62 0.70 1971	313775	176.67 176.62	176.68 176.63	176.88 177.37	176.78 177.03	176.66 177.11	176.64 177.10	176.85	176.60 177.92 F 178.04 F	23.07. 10.09. 10.09.	176.32 177.92 FÖ 178.77 F	20.07.1987 07.07.1975 05.08.1991
1825	Siegersdorf, Bl 51 224.41 0.50 1961	301606	222.77 222.65	222.77 222.68	222.77 222.92	222.76 222.95	222.69 223.01	222.67 223.04	222.81	222.63 Ö 223.06	17.08. 07.12.	222.22 223.46	03.09.1984 12.07.1965
1826	Siegersdorf-WW, Bl C 232.43 -0.30 1973	317263 1	222.18 220.38	222.26 I 220.64	222.35 I 223.03	221.86 222.91	221.13 223.11	220.74 223.37	221.99 I	219.93 224.53	31.07. 18.09.	217.58 B 224.63	28.01.1975 17.12.2002
1827	Sollenau, Br 270.22 0.50 1961	301614 D	268.56 268.50	268.60 268.49	268.63 268.65	268.62 268.60	268.55 268.62	268.49 268.63	268.58	268.44 Ö 268.92	07.08. 08.09.	268.26 269.29	04.09.1967 31.05.1965
1828	Sollenau-Wienerneust.Str.,Br 276.28 0.20 1970	313577	272.56 272.67	272.65 272.67	272.69 273.09	272.72 272.94	272.72 272.88	272.71 272.85	272.76	272.52 Ö 273.23	12.01. 07.09.	272.36 Ö 273.73	12.02.1990 17.07.1972
1829	Steinabrückl, Bl 230 301.01 0.90 1976	319384	291.88 291.47	291.60 291.87	291.56 291.57	291.60 292.26	291.49 292.76	291.43 293.19	291.89	291.26 293.36	10.09. 17.12.	288.11 Ö 295.91	02.04.1984 14.07.1997
1830	Tattendorf, Br 330 226.18 0.05 1983	327353	223.83 223.83	223.84 223.80	223.90 223.89	223.93 223.88	223.94 223.92	223.89 223.95	223.88	223.73 224.00	03.09. 10.09.	223.60 225.73	20.10.1986 08.07.1997
1831	Ternitz-Rohrbach a. Stf., Br 397.33 0.20 1959	301663	385.43 385.75	385.91 386.16	386.06 386.77	386.10 386.47	386.03 386.71	385.96 386.97	386.19	385.38 387.01	22.01. 10.12.	384.83 I Ö 388.43	04.02.1985 07.07.1975
1832	Theresienfeld, Bl 222 281.65 0.85 1975	319301	251.99 251.69	251.87 251.58	251.74 251.57	251.74 251.68	251.80 251.73	251.77 251.86	251.75	251.51 252.05	07.09. 01.01.	248.63 253.12 Ö	06.03.1995 25.08.1997
1833	Theresienfeld-Tritolwerk, Br 264.74 0.10 1969	313593 1	247.23 247.04	247.16 246.94	247.11 247.04	247.13 247.26	247.13 247.31	247.11 247.40	247.16	246.93 Ö 247.47	07.09. 31.12.	245.15 Ö 248.19	28.02.1985 04.08.1997
1834	Tribuswinkel, Br 213.60 0.10 1956	301697	210.96 210.93	211.15 211.07	211.28 211.34	210.94 211.06	211.08 211.14	211.03 211.13	211.09	210.66 211.97	13.01. 08.09.	210.61 212.86	10.02.1990 02.07.1975
1835	Trumau, Bl 202.49 0.00 1950	301705 1	199.11 199.08	199.15 199.06	199.16 199.25	199.14 199.20	199.15 199.23	199.12 199.26	199.16	199.04 Ö 199.33	13.08. 10.09.	198.79 200.73	20.07.1992 07.06.1965
1836	Unterwaltersdorf, Bl 37 A 194.06 0.35 1967	313791 D 1	192.06 191.92	192.18 191.81	192.31 192.29	192.44 192.38	192.23 192.65	192.06 192.70	192.25	191.79 Ö 192.87 Ö	05.09. 15.12.	191.51 193.77	21.09.1978 16.03.1970
1837	Unterwaltersdorf, Bl 38 200.78 1.63 1961 01.01.1973	301754 D 1	195.52 195.25	195.53 195.23	195.54 195.56	195.60 195.76	195.45 196.04	195.34 196.18	195.58	195.19 Ö 196.25 Ö	09.08. 21.12.	195.00 196.41	13.07.1981 27.05.1996

Monats- und Jahresmittel der Grundwasserstände mit Extremwerten (Hauptwerte)

- Grundwasserstände m ü.A. -

Nr.	Messstelle	EDV-Messstellennummer	Mittel in m ü.A.							Niederster und höchster beobachteter Grundwasserstand sowie allenfalls höchster beobachteter Überflutungswasserstand			
	Messpunkt m ü.A. / m ü.G.	beeinflusst / artesisch/gespannt / Messgerät	I	II	III	IV	V	VI	Jahr	im Berichtsjahr		vor dem Berichtsjahr	
	Beobachtungsbeginn / unverändert seit		VII	VIII	IX	X	XI	XII		m ü.A.	Datum	m ü.A.	Datum
1838	Unterwaltersdorf, Bl S6 193.10 0.80 1979	326553 1	190.16 189.90	190.18 189.86	190.26 190.28	190.33 190.37	190.11 190.59	190.00 190.70	190.23	189.84 Ö 190.81	13.08. 17.12.	189.60 BÖ 191.10	13.07.1981 16.05.1996
1839	Unterwaltersdorf, Br 197.24 0.20 1970	314088 1	193.65 193.39	193.68 193.35	193.69 193.70	193.74 193.84	193.60 194.11	193.48 194.24	193.71	193.31 194.31	06.08. 17.12.	193.15 194.62	16.07.1981 23.05.1996
1840	Velm, Bl 3 A 182.01 0.50 1967	313817	179.90 179.67	179.97 179.62	180.06 179.87	180.04 180.00	179.89 180.17	179.79 180.20	179.93	179.60 180.25	06.08. 29.10.	179.17 Ö 180.55	19.09.1983 13.05.1996
1841	Velm, Bl 4 A 181.90 0.85 1973	317610	178.61 178.49	178.64 178.44	178.73 178.68	178.83 178.81	178.71 178.91	178.58 178.95	178.70	178.42 178.99	20.08. 17.12.	178.14 Ö 179.53	19.09.1994 08.04.1996
1842	Velm, Br 178.77 0.30 1968 01.06.1973	313809	176.84 176.37	176.96 176.50	177.10 176.89	177.04 177.03	176.89 177.23	176.65 177.20	176.89	176.17 Ö 177.35	06.08. 26.03.	175.78 177.52	22.08.1983 08.04.1996
1843	Vösendorf, Br 191.62 0.30 1953 01.03.1996	301796 D 1	188.42 188.75	188.47 188.63	188.58 188.99	188.71 189.28	188.90 189.55	188.89 189.57	188.90	188.39 Ö 189.81	19.01. 14.12.	188.15 189.87	01.09.2003 14.07.1997
1844	Wampersdorf, Br II 208.14 0.00 1958	301812	204.47 204.41	204.45 204.40	204.45 204.65	204.44 204.70	204.46 204.69	204.44 204.68	204.52	204.38 204.77	06.08. 23.09.	203.44 205.59	15.12.1957 13.06.1965
1845	Weigelsdorf, Bl 47 209.53 0.70 1961	301846 D	206.93 206.75	206.94 206.73	206.99 207.09	206.96 207.12	206.88 207.24	206.78 207.26	206.97	206.70 Ö 207.42	10.08. 13.12.	206.50 207.79	03.09.1984 28.02.1972
1846	Weigelsdorf, Br 203.19 0.10 1957	301838	200.82 200.59	200.85 200.55	200.90 200.96	200.89 201.04	200.77 201.25	200.65 201.30	200.88	200.51 201.41	09.08. 13.12.	200.38 202.21	30.08.1990 06.11.1950
1847	Weikersdorf, Bl 202 302.20 0.70 1974	300400	275.88 274.16	275.43 274.19	275.00 274.14	274.71 275.48	274.67 276.23	274.43 277.42	275.14	273.65 277.63	10.09. 31.12.	269.75 280.61	11.02.1985 14.02.1977
1848	Wien 1, Br 1- 1 169.23 -0.10 1954	312140	159.11 159.17	159.13 159.18	159.15 159.20	159.16 159.21	159.17 159.19	159.17 159.18	159.17	159.10 Ö 159.22 Ö	16.01. 05.10.	158.13 161.00	02.05.1941 21.12.1981
1849	Wien 1, Br 1- 2 173.27 0.10 1953	312157	157.25 157.36	157.28 157.34	157.30 157.40	157.31 157.43	157.31 157.45	157.34 157.47	157.35	157.22 157.47 Ö	01.01. 24.12.	155.41 158.33	15.04.1986 04.09.1951
1850	Wien 1, Br 1- 3 170.05 0.00 1949	312165	156.81 156.96	156.84 156.92	156.88 157.01	156.88 157.01	156.89 157.01	156.92 157.01	156.93	156.79 157.08	01.01. 26.11.	156.02 157.76	06.02.1963 10.06.1980
1851	Wien 1, Br 1- 4 165.20 -11.80 1946	312108	159.07 159.02	159.09 159.02	159.09 159.08	159.05 159.15	159.04 159.19	159.02 159.23	159.09	159.01 Ö 159.26	13.08. 31.12.	157.81 159.39 Ö	12.05.1987 20.05.1994
1852	Wien 2, Bl 2-27 160.92 0.65 1987	333567	154.63 155.26	154.91 155.08	155.11 155.46	154.92 155.29	155.02 155.27	155.25 155.49	155.14	154.43 155.70	01.01. 01.10.	153.89 157.07	14.11.1994 22.10.1992
1853	Wien 2, Bl 2-28 163.02 0.40 1990	333609 D	155.15 155.79	155.38 155.46	155.61 156.20	155.30 155.69	155.52 155.66	155.73 155.82	155.61	154.67 Ö 156.71	02.01. 26.09.	154.02 157.47	18.12.1991 06.08.1991
1854	Wien 2, Bl 2-36 160.38 -0.12 2003	350165	155.13 155.71	155.23 155.57	155.36 155.75	155.41 155.68	155.44 155.61	155.64 155.99	155.55	155.09 Ö 156.09	10.01. 19.12.	154.51 156.09	22.12.2004 14.06.2006
1855	Wien 2, Br 2- 4 159.91 0.00 1949	312207	155.09 155.77	155.27 155.64	155.45 155.91	155.44 155.84	155.49 155.79	155.71 156.02	155.62	155.01 156.14	08.01. 17.12.	154.16 158.29	17.03.1954 23.06.1965
1856	Wien 2, Br 2- 6 158.32 0.25 1949	312223	153.44 153.81	153.53 153.70	153.65 154.30	153.60 153.87	153.72 153.90	153.79 153.94	153.77	153.36 154.61	15.01. 10.09.	152.71 157.04	21.03.1996 22.07.1954
1857	Wien 2, Br 2- 7 162.63 0.35 1950	312231	TR 156.08	TR 156.07	155.18 156.21	155.54 156.26	155.68 156.19	155.91 156.23		TR 156.34	07.02. 03.10.	154.26 156.94	21.07.1976 13.09.1965
1858	Wien 2, Br 2-21 157.92 1.09 1983	333583 D	154.18 154.55	154.28 154.47	154.41 154.73	154.46 154.78	154.48 154.71	154.54 154.79	154.53	154.09 155.29	08.02. 06.06.	153.54 155.43	14.01.1985 01.06.1999
1859	Wien 3, Bl 3-12 168.11 1.00 1988	333880	155.93 156.06	155.93 156.02	155.90 156.15	155.93 156.25	155.97 I 156.23	156.04 156.21	156.05 I	155.88 156.28	19.03. 08.10.	155.12 156.51	25.03.2002 22.07.1999
1860	Wien 3, Br 3- 2 162.99 1*) 0.87 1947	312280 D	155.17 155.43	155.20 155.26	155.20 155.71	155.21 155.33	155.31 155.47	155.38 155.34	155.33	154.66 156.07	27.11. 14.09.	153.79 157.08	05.03.1963 21.06.1965
1861	Wien 4, Br 4- 8 170.26 0.10 1963	312371	163.20 163.20	163.24 163.19	163.26 163.30	163.20 163.29	163.21 163.31	163.23 163.28	163.24	163.17 163.37	04.05. 21.09.	161.82 164.00	15.07.1974 27.12.1966
1862	Wien 5, Br 5- 1 197.23 0.00 1942	333724	190.80 191.01	190.89 190.92	191.05 191.13	191.19 191.29	191.16 191.41	191.12 191.42	191.12	190.78 191.46	02.02. 30.11.	190.82 193.52	31.12.2006 23.06.1965

1*) durch Wasserführung im Donaukanal beeinflusst

Monats- und Jahresmittel der Grundwasserstände mit Extremwerten (Hauptwerte)

- Grundwasserstände m ü.A. -

Nr.	Messstelle	EDV-Messstellennummer	Mittel in m ü.A.							Niederster und höchster beobachteter Grundwasserstand sowie allenfalls höchster beobachteter Überflutungswasserstand			
	Messpunkt m ü.A. / m ü.G.	beeinflusst / artesisch/gespannt / Messgerät	I	II	III	IV	V	VI	Jahr	im Berichtsjahr		vor dem Berichtsjahr	
	Beobachtungsbeginn / unverändert seit		VII	VIII	IX	X	XI	XII		m ü.A.	Datum	m ü.A.	Datum
1863	Wien 6, Br 6- 2 194.01 1947	0.05	333849	189.57 189.47	189.65 189.44	189.68 189.60	189.69 189.70	189.66 189.79	189.55 189.78	189.63	189.42 189.81	08.08. 14.11.	189.12 190.85	15.10.1947 05.02.1970
1864	Wien 7, Br 7- 1 190.07 1942	0.00	330100	176.65 176.59	176.63 176.59	176.61 176.62	176.61 176.65	176.61 176.69	176.61 176.70	176.63	176.58 Ö 176.71 Ö	24.08. 28.12.	176.52 178.04	15.03.2002 17.03.1992
1865	Wien 8, Br 8- 4 200.87 1971	0.00	330167 1	191.54 191.60	191.51 191.58	191.57 191.88	191.63 191.77	191.89 191.75	191.70 191.76	191.68	191.47 192.27	26.01. 11.05.	190.80 I Ö 192.93	01.01.1987 22.07.1958
1866	Wien 9, Br 9- 1 176.02 1883	0.00	312439	160.48 160.43	160.47 160.43	160.44 160.44	160.43 160.46	160.43 160.51	160.42 160.54	160.46	160.42 Ö 160.56	06.08. 21.12.	158.77 161.12	01.08.1886 29.09.1975
1867	Wien 9, Br 9- 2 175.60 1883	0.00	312447	160.52 160.47	160.51 160.47	160.48 160.55	160.48 160.56	160.47 160.59	160.46 160.60	160.51	160.45 160.61	06.08. 03.12.	159.05 161.13	02.01.1892 22.09.1975
1868	Wien 10, Bl 10-16 239.95 1980	-0.05	333245	234.06 234.09	234.09 234.09	234.08 234.27	234.15 234.26	234.16 234.31	234.12 234.38	234.17	234.00 234.41	26.03. 24.12.	233.40 I 235.10	04.02.1987 17.04.1996
1869	Wien 10, Bl 10-25 192.68 1989	-0.20	350017	186.18 186.09	186.23 186.11	186.32 186.38	186.45 186.50	186.47 186.67	186.28 186.80	186.37	185.99 186.89	06.08. 24.12.	185.81 187.34 Ö	03.09.2001 22.04.1996
1870	Wien 10, Br 10- 1 206.63 1971	0.00	333781	197.17 197.29 I	197.16 197.30 I	197.21 197.39	197.25 197.41	197.24 197.39	197.24 197.35	197.29 I	197.15 197.44	06.02. 18.09.	196.67 198.97	08.04.1953 21.11.1975
1871	Wien 10, Br 10- 3 239.37 1930	0.10	350033	223.71 223.62	223.68 223.62	223.65 223.62	223.64 223.69	223.64 223.72	223.64 223.75	223.66	223.59 223.76	17.09. 24.12.	223.64 Ö 224.62	19.12.2005 01.01.1966
1872	Wien 11, Bl 11-36 158.27 1985	0.68	333864	153.06 152.85	153.05 152.91	153.07 153.19	153.04 153.40	152.92 153.50	152.89 153.59	153.12	152.82 153.63 Ö	03.08. 28.12.	152.53 153.99	16.05.1991 23.09.1985
1873	Wien 11, Bl 11-38 158.95 1981	0.90	333823	153.69 153.66	153.69 153.70	153.69 154.11	153.66 154.01	153.65 154.02	153.68 154.05	153.80	153.59 Ö 154.25	03.08. 14.09.	152.88 155.09	21.11.1983 27.05.1997
1874	Wien 11, Bl 11-46 157.17 1990	0.10	333625	152.40 152.35	152.45 152.38	152.51 152.93	152.38 152.93	152.28 152.97	152.35 153.08	152.58	152.22 153.16	04.05. 21.12.	151.91 153.71	06.03.1991 02.06.1999
1875	Wien 11, Bl 11-50 156.60 1981	0.00	330035	151.31 151.70	151.50 151.54	151.65 152.72	151.43 152.01	151.52 152.10	151.59 152.24	151.78	151.20 153.44	05.01. 14.09.	150.85 154.94	09.01.2004 05.08.1991
1876	Wien 11, Bl 11-51 157.64 1993	0.95	350058	151.85 152.08	151.99 151.97	152.10 152.73	151.96 152.50	151.91 152.55	152.03 152.69	152.20	151.79 Ö 153.12	04.05. 14.09.	151.36 153.78	09.01.2004 31.05.1999
1877	Wien 11, Bl 11-53 158.07 2003	1.12	350108	152.83 152.67	152.87 152.75	152.92 153.23	152.81 153.36	152.69 153.42	152.71 153.49	152.98	152.55 153.83	04.02. 12.06.	152.50 153.85 Ö	09.01.2004 10.06.2006
1878	Wien 11, Br 11- 2 158.67 1900	0.00	312496	153.77 153.65	153.75 153.76	153.77 153.96	153.76 153.98	153.73 154.05	153.67 154.11	153.83	153.64 Ö 154.14	03.08. 28.12.	152.65 156.71	30.03.1973 15.03.1923
1879	Wien 11, Br 11- 4 160.71 1923	1.02	312504 D	153.87 154.03	153.90 153.95	153.92 154.51	153.90 154.12	153.96 154.21	154.00 154.15	154.04	153.56 154.98	27.11. 06.06.	150.91 155.99	25.10.1971 21.06.1965
1880	Wien 11, Br 11- 7 (312520) 172.14 1988	0.15	333807	152.95 152.68	152.90 152.67	152.89 152.88	152.86 153.18	152.74 153.28	152.72 153.39	152.93	152.64 Ö 153.44	10.08. 28.12.	152.11 153.86 Ö	16.05.1991 22.01.2003
1881	Wien 11, Br 11-13 157.53 1949	0.40	312546	152.66 152.66	152.76 152.69	152.80 153.26	152.70 153.27	152.61 153.25	152.68 153.31	152.89	152.51 153.46	04.05. 28.09.	152.03 155.73	19.10.1950 02.08.1966
1882	Wien 11, Br 11-37 173.81 1985	0.05	319806	155.65 155.42	155.63 155.42	155.59 155.42	155.53 155.50	155.49 155.57	155.45 155.65	155.52	155.39 155.72	30.07. 01.01.	154.89 155.96	13.10.1997 13.11.1989
1883	Wien 12, Br 12-15 217.34 1953	0.35	330134	211.73 212.15	211.72 212.05	211.81 212.32	211.96 212.31	212.17 212.39	212.29 212.60	212.13	211.70 Ö 212.72	12.02. 24.12.	211.77 Ö 215.84	16.03.2002 05.04.1965
1884	Wien 12, Br 12-17 187.94 1980	0.85	350074	182.69 182.66	182.74 182.64	182.76 182.73	182.81 182.73	182.80 182.70	182.73 182.76	182.73	182.62 Ö 182.81 Ö	04.09. 17.04.	182.09 182.89 Ö	04.08.1998 30.03.2004
1885	Wien 13, Br 13- 4 230.76 1948	0.75	333021	223.90 223.93	223.91 223.92	223.92 223.93	223.91 223.93	223.92 223.95	223.93 224.01	223.93	223.89 224.12	17.01. 12.12.	223.72 224.71	16.02.1949 05.03.1956
1886	Wien 13, Br 13-15 187.89 1953	0.00	333047	184.04 184.02	184.09 184.01	184.12 I 184.12	184.13 184.13	184.10 184.15	184.06 I 184.20	184.10 I	184.00 Ö 184.22	05.09. 31.12.	183.66 184.70	04.11.2000 31.05.1954
1887	Wien 13, Br 13-16 246.51 1956	0.00	333708	243.12 243.14	243.30 243.04 I	243.45 243.32	243.43 243.29	243.48 243.41	243.28 243.71	243.33 I	243.00 243.78	05.09. 19.12.	241.51 245.29	16.12.2000 17.07.1965

Monats- und Jahresmittel der Grundwasserstände mit Extremwerten (Hauptwerte)

- Grundwasserstände m ü.A. -

Nr.	Messstelle	EDV-Messstellennummer	beeinflusst	artesisch/gespannt	Messgerät	Mittel in m ü.A. I	II	III	IV	V	VI	Jahr	Niederster und höchster beobachteter Grundwasserstand sowie allenfalls höchster beobachteter Überflutungswasserstand im Berichtsjahr m ü.A.	Datum	vor dem Berichtsjahr m ü.A.	Datum
	Messpunkt m ü.A. / m ü.G.					VII	VIII	IX	X	XI	XII					
	Beobachtungsbeginn / unverändert seit															
1888	Wien 14, Br 14- 1 212.36 0.05 1948	333062				208.54 208.48	208.56 208.48	208.59 I 208.49	208.74 208.55	208.95 208.59	208.99 208.67	208.64 I	208.42 209.09	05.09. 30.05.	206.76 209.50	30.10.1964 04.01.1963
1889	Wien 14, Br 14-12 197.98 0.00 1949	333682				193.66 194.23	193.90 194.15	194.19 194.57	194.47 194.66	194.62 194.82	194.47 194.85	194.38	193.62 194.96	12.01. 07.11.	193.08 195.63	20.01.1975 18.05.1951
1890	Wien 15, Br 15- 2 227.78 1*) 0.00 1975	333104 1					216.03	216.58	216.57	216.66	216.62		216.00 Ö 217.22	05.09. 12.09.	212.51 219.74	05.02.1991 09.08.2000
1891	Wien 15, Br 15- 4 204.34 0.00 1985	333120				198.78 198.81	198.83 198.80	198.89 198.86	198.91 198.90	198.89 198.91	198.86 198.91	198.86	198.78 Ö 198.93	24.01. 04.04.	198.66 199.48	26.06.1957 01.10.1975
1892	Wien 16, Bl 16-17 219.65 -0.65 1985	333187				212.91 212.89	212.95 212.88	212.99 212.95	213.01 212.95	212.97 212.97	212.92 213.00	212.95	212.86 213.04	04.09. 03.04.	212.84 Ö 213.63	23.12.2003 10.09.1993
1893	Wien 16, Br 16- 2 202.99 0.00 1942	333666				198.24 198.16	198.20 198.23	198.25 198.45	198.22 198.33	198.22 198.43	198.21 198.35	198.27	198.13 198.58	27.07. 07.09.	198.01 199.07	09.02.2001 02.07.2004
1894	Wien 17, Br 17- 6 193.32 0.15 1986	333229				189.56 188.72	189.58 189.53	189.60 189.65	189.59 189.62	189.59 189.63	188.87 189.62	189.46	187.10 189.67 Ö	29.06. 14.09.	186.28 192.27	29.04.2005 17.12.1981
1895	Wien 18, Br 18- 2 189.04 0.05 1942	333260				185.00 184.98	185.01 184.97	185.02 185.01	185.02 185.01	185.02 185.03	185.03 185.04	185.01	184.96 185.06	14.08. 12.06.	184.85 185.65	27.12.1950 25.01.1950
1896	Wien 18, Br 18- 9 190.46 0.30 1949	333740				183.44 183.48	183.47 183.36	183.50 183.42	183.50 183.38	183.47 183.38	183.50 183.36	183.44	183.31 183.54	28.08. 20.03.	183.20 183.56	04.12.2001 05.08.1997
1897	Wien 18, Br 18-11 245.38 0.35 1954	333302				224.36 224.29	224.36 224.29 I	224.35 224.31	224.33 224.33	224.29 224.34	224.29 224.34	224.32 I	224.28 Ö 224.37 Ö	09.08. 20.03.	223.74 226.16	11.03.1986 30.09.1975
1898	Wien 19, Br 19- 1 184.26 0.00 1942	333641				177.61 177.76	177.66 177.54	177.74 177.63	177.98 177.89	178.02 178.14	177.90 178.23	177.84	177.45 178.27	04.09. 11.12.	177.10 179.68	27.11.2001 15.06.1942
1899	Wien 19, Br 19- 9 164.75 2*) 0.00 1949	312595	D			157.53 157.74	157.54 157.60	157.53 157.95	157.56 157.62	157.68 157.81	157.76 157.57	157.66	157.00 158.28 Ö	21.11. 14.09.	155.98 158.94	05.03.1996 20.06.1979
1900	Wien 20, Bl 20- 9 165.70 1.07 1949	312637	D			157.18 157.76	157.32 157.42	157.59 158.23	157.16 157.72	157.47 157.84	157.70 157.86	157.60	156.83 158.75	14.02. 30.05.	155.96 161.61	18.12.1991 05.07.1975
1901	Wien 20, Bl 20-30 162.50 -0.10 1989	350157				155.95 157.28	155.96 156.92	155.99 158.27	155.98 157.29	156.81 157.41	157.31 157.44	156.89	155.88 Ö 158.72	02.02. 21.09.	155.46 158.77	06.08.2004 18.03.1999
1902	Wien 20, Br 20- 3 162.99 0.30 1947	312611				156.01 156.79	156.07 156.73	156.17 156.94	156.28 156.91	156.37 156.72	156.66 156.96	156.55	156.00 Ö 157.20	22.01. 08.10.	155.17 158.42	11.04.2005 01.07.1965
1903	Wien 20, Br 20- 6 161.88 0.00 1947	312629				155.81 156.58	155.87 156.53	155.99 156.72	156.11 156.63	156.22 156.48	156.47 156.70	156.34	155.80 Ö 156.88	22.01. 08.10.	154.88 157.94	11.04.2005 12.07.1965
1904	Wien 23, Bl 23-58 204.10 -0.10 1988	333906				198.35 198.38	198.48 198.43	198.58 198.66	198.52 198.55	198.51 198.63	198.41 198.64	198.51	198.29 198.88	15.01. 10.09.	198.30 Ö 198.95	15.01.1990 15.07.1997
1905	Wien 23, Br 23-37 223.56 0.00 1983	333328				218.85 219.36	219.48 219.24	220.00 220.18	220.01 220.12	220.03 220.25	219.75 220.24	219.79	218.78 220.60	08.01. 10.09.	217.53 221.27	20.02.1978 30.06.1975
1906	Wien 23, Br 23-44 200.55 0.65 1949	312660				194.66 194.73	194.79 194.76	194.84 194.98	194.85 195.09	194.89 195.17	194.80 195.09	194.89	194.54 195.35	16.01. 30.10.	194.55 198.49	19.12.2006 17.05.1951
1907	Wien 23, Br 23-49 218.83 0.00 1953	312702				214.19 214.53	214.34 214.41	214.57 214.81	214.82 214.85	214.78 214.99	214.63 215.14	214.67	214.13 215.35	16.01. 18.12.	213.58 217.01	23.01.1995 08.06.1965
1908	Wien 23, Br 23-51 251.30 0.80 1954	312736				246.06 245.95	246.15 245.95	246.25 246.50	246.25 246.33	246.35 246.52	246.07 246.76	246.26	245.91 246.98	03.09. 17.12.	241.73 249.35	14.06.1977 01.07.1975
1909	Wien 23, Br 23-54 237.97 0.00 1954	312710				233.26 233.47	233.29 233.42	233.42 233.74	233.56 233.70	233.65 233.85	233.57 233.94	233.57	233.24 Ö 234.07	05.02. 17.12.	232.92 235.25	16.03.1954 30.06.1975
1910	Wien/Heustadelwasser, Lp-Hs 1 150.00 -8.00 1988	341735	D			154.53 154.79	154.61 154.76	154.71 154.94	154.75 155.10	154.75 155.03	154.79 155.14	154.82	154.49 155.16 Ö	19.01. 23.12.	149.47 155.68	11.07.1995 16.11.2002
1911	Wienerherberg, Bl 241 169.01 0.60 1977	322669				166.88 166.25	166.91 166.39	166.98 167.03	166.85 166.95	166.56 167.20	166.40 167.29	166.81	166.10 167.38	02.08. 13.12.	165.97 167.52	13.08.1978 13.07.1997
1912	Wimpassing/Leitha, Br 209.69 0.65 1959	301978								205.24	205.29		204.73 205.58	26.06. 20.09.	203.99 206.48	05.10.1981 07.07.1975

1*) durch Donauhochwasser beeinflusst, fallweise unzugänglich
2*) durch Wasserführung im Donaukanal beeinflusst

Monats- und Jahresmittel der Grundwasserstände mit Extremwerten (Hauptwerte)

- Grundwasserstände m ü.A. -

Nr.	Messstelle	EDV-Messstellennummer	Mittel in m ü.A.							Niederster und höchster beobachteter Grundwasserstand sowie allenfalls höchster beobachteter Überflutungswasserstand			
	Messpunkt m ü.A. / m ü.G.	beeinflusst / artesisch/gespannt / Messgerät	I	II	III	IV	V	VI	Jahr	im Berichtsjahr		vor dem Berichtsjahr	
	Beobachtungsbeginn / unverändert seit		VII	VIII	IX	X	XI	XII		m ü.A.	Datum	m ü.A.	Datum
1913	Wr.Neudorf, Br 203.25 0.30 1968	314104	199.81 199.31	199.95 199.36	200.03 199.85	200.01 199.97	200.03 200.20	199.69 200.32	199.88	199.15 200.54	30.07. 17.12.	198.75 201.23	02.09.1992 09.04.1979
1914	Wr.Neustadt, Bl 4 275.83 0.70 1969	313858	264.71 263.25 I	264.41 263.02	264.07 262.81	263.75 262.71	263.49 262.96	263.38 263.75	263.52 I	262.69 Ö 264.86	27.10. 01.01.	258.38 266.78 Ö	06.05.1985 23.12.1996
1915	Wr.Neustadt, Blt 376 268.90 1.10 1989	331561	263.37 262.10 I	263.01 261.83	262.67 261.74	262.41 261.71	262.24 262.02	262.19 262.57	262.32 I	261.68 263.53	06.10. 01.01.	258.60 I 265.03 Ö	05.06.1991 23.12.1996
1916	Wr.Neustadt, Br 10 287.93 0.90 1969	313643 1	267.68 266.18 I	267.11 265.64	266.75 265.41	266.49 266.15	266.52 266.98	266.53 267.85	266.60 I	265.26 268.23	08.09. 31.12.	259.86 Ö 271.65	09.04.1985 29.09.1997
1917	Wr.Neustadt-Brstr., Bl 269.34 1.55 1968	313833 1	265.27 263.67 I	264.90 263.43	264.46 263.24	264.10 263.12	263.86 263.39	263.79 264.05	263.94 I	263.09 265.45	20.10. 01.01.	258.54 267.38 Ö	13.05.1985 13.01.1997
1918	Wr.Neustadt-Dr.Eck.G., Br 264.50 0.25 1968	313890	260.72 259.87 I	260.51 259.66	260.29 259.67	260.12 259.69	259.98 259.90	259.95 260.29	260.05 I	259.54 260.80	01.09. 01.01.	255.62 Ö 261.65 Ö	15.04.1985 14.12.1996
1919	Wr.Neustadt-Forst, Bl 314.00 1.05 1969	313650	279.97 280.73	279.85 280.02	279.74 279.97	280.69 281.56	281.98 282.30	281.61 283.20	280.97	279.61 283.45	12.03. 31.12.	275.43 I Ö 287.30	28.02.1972 24.08.1970
1920	Wr.Neustadt-Heizhaus, Bl 274.22 1.88 1951	301929 D	264.17 262.83	263.76 262.51	263.40 262.38	263.14 262.54	263.00 262.98	262.98 263.62	263.11	262.27 Ö 264.40	06.09. 01.01.	257.39 267.99	10.04.1972 06.09.1965
1921	Wr.Neustadt-Neud.Str., Bl 269.16 0.90 1970	313916	259.54 258.38	259.30 258.38	259.09 258.67	258.89 258.98	258.72 259.41	258.56 259.84	258.98	258.27 260.05	06.08. 31.12.	254.57 261.88 Ö	18.03.1985 11.11.1996
1922	Wr.Neustadt-Neuwirtsh. Br 302.54 1.00 1952	301937 1	270.29 268.80	269.58 268.29	269.00 267.74	268.68 267.80	268.84 268.56	269.00 269.45	268.83	267.58 270.65	01.10. 01.01.	261.35 I Ö 277.73	20.03.1972 01.11.1965
1923	Wr.Neustadt-WW.Süd, Bl 276.71 0.80 1973	315838 1	264.85 263.39	264.40 263.01	264.05 262.94	263.80 263.35	263.65 263.92	263.60 264.66	263.80	262.79 265.14	03.09. 01.01.	257.72 Ö 267.24	15.04.1985 06.10.1997
1924	Wr.Neustadt-WW.West, Bl 4 281.46 0.85 1970	313874	261.65 260.45 I	261.37 260.25	261.06 260.13	260.79 260.13	260.63 260.28	260.54 260.78	260.67 I	260.11 Ö 261.80	27.10. 01.01.	255.61 I Ö 263.14 Ö	22.04.1985 23.12.1996
1925	Wr.Neustadt-WW.Wöll., Br I 289.14 0.45 1968	317594 1	260.57 259.38	260.30 259.26	260.07 259.15	259.76 259.20	259.59 259.33	259.55 259.73	259.65	259.03 260.74	10.09. 01.01.	254.96 B 262.05 Ö	01.05.1985 30.12.1996
1926	Wr.Neustadt-Weikdstr., Br 284.91 0.00 1972	315812 1	267.55 265.94	267.11 265.54	266.44 265.35	266.21 265.18	266.17 I 265.57	265.99 266.41	266.12 I	265.11 267.88	06.10. 01.01.	260.01 270.41 Ö	06.05.1985 07.01.1997
1927	Zillingdorf-Hauptstraße, Br 239.48 0.00 1971	313957	235.89 235.71	235.85 235.63	235.80 236.32	235.80 236.15	235.77 236.54	235.73 236.64	235.98	235.62 Ö 236.70	03.09. 17.12.	234.66 237.72	18.03.1985 12.08.1991
1928	Zillingdorf-Neud.Str., Br 242.80 0.00 1971	313965	239.04 238.84	239.02 238.75	238.97 239.83	238.96 239.43	238.94 239.98	238.88 240.00	239.22	238.72 240.29	03.09. 10.09.	237.60 Ö 241.45	04.03.1985 08.07.1997
	Pittental												
1929	Brunn bei Pitten, Bl 223 321.41 0.85 1975	319319 D	316.85 316.90	316.90 316.84	317.39 317.57	318.01 317.80	317.43 318.05	317.09 318.12	317.41	316.71 318.26	15.01. 10.12.	316.28 Ö 319.42	12.03.1984 12.08.1991
1930	Gleissenfeld, Bl 461 356.23 0.90 2005	337410 D	348.15 348.43	348.11 348.36	348.12 348.66	348.31 348.64	348.38 348.68	348.43 348.82	348.42	348.08 348.85 Ö	19.03. 24.12.	348.19 Ö 349.43	06.02.2006 06.06.2006
1931	Warth, Bl 462 391.30 0.70 2005	337428 D	386.83 386.85	386.85 386.81	386.85 387.00	386.86 386.97	386.86 387.12	386.87 387.16	386.92	386.80 Ö 387.20 Ö	30.08. 22.12.	386.81 387.33 Ö	28.12.2006 04.06.2006
	DONAUGEBIET ZWISCHEN ENNS UND MARCH - DONAUGEBIET ZWISCHEN MARCH UND LEITHA												
	Fischamend bis Hainburger Pforte												
1932	Bad Deutsch-Altenburg, Bl 1887.602 144.33 0.95 2006	357111 D	139.57	138.97	140.73	138.98	139.55 139.65	139.29 139.69		138.55 143.38 Ö 144.34 F	16.10. 09.09. 08.09.		
1933	Bad Deutsch-Altenburg,Kp.,Bl 1887.0 145.65 1.35 1958	305417 D	140.05 140.20	139.86 139.81	139.95 141.15	139.89 139.95	139.98 140.08	139.89 140.08	140.07	139.80 141.25	01.01. 11.05.	139.42 144.30 146.01 F	22.10.1992 05.07.1975 15.08.2002
1934	Berg, Br 137.23 0.35 1972	315804 1	132.86 132.43	132.75 132.37	132.68 132.48	132.63 132.71	132.56 132.81	132.49 132.81	132.63	132.35 Ö 132.93	02.09. 01.01.	130.71 Ö 133.88 Ö	11.05.1991 04.06.2006

Monats- und Jahresmittel der Grundwasserstände mit Extremwerten (Hauptwerte)

- Grundwasserstände m ü.A. -

Nr.	Messstelle	EDV-Messstellennummer	Mittel in m ü.A.							Niederster und höchster beobachteter Grundwasserstand sowie allenfalls höchster beobachteter Überflutungswasserstand			
	Messpunkt m ü.A. / m ü.G.	beeinflusst / artesisch/gespannt / Messgerät	I	II	III	IV	V	VI	Jahr	im Berichtsjahr		vor dem Berichtsjahr	
	Beobachtungsbeginn / unverändert seit		VII	VIII	IX	X	XI	XII		m ü.A.	Datum	m ü.A.	Datum
1935	Berg-Gärtnerei, Br 137.80 0.35 1969	313544 1	132.47 132.19	132.37 132.12	132.31 132.58	132.29 132.88	132.23 132.70	132.22 132.61	132.41	132.08 132.97	02.09. 30.09.	130.33 Ö 136.65	20.05.1991 18.08.2002
1936	Hainburg a. d. D., Bl 21 142.10 0.60 1957	305458	135.07 I 136.10	136.23 I 135.78	136.33 138.07	135.69 136.07	135.80 136.35	136.04 136.61	136.17 I	134.85 141.50 F	01.01. 09.09.	134.60 I 141.50 FÖ 143.10 F	27.11.1983 05.07.1975 15.08.2002
1937	Hainburg a. d. D., Bl 348 174.19 0.70 1984	331249	163.88 I 163.89	163.87 I 163.88	163.93 164.07	164.00 163.98	163.93 164.01	163.91 164.02	163.95 I	163.87 Ö 164.26	11.03. 09.09.	163.69 164.84	25.10.1992 25.06.1995
1938	Hainburg a. d. D., Bl 1879.006 141.79 1.05 1984	331140	135.34 I 135.36	135.25 I 135.40	135.34 136.69	135.37 136.80	135.34 136.47	135.35 136.35	135.76 I	135.19 I 137.11	28.01. 23.09.	134.32 140.79 I 142.59 F	25.10.1992 25.08.2002 15.08.2002
1939	Hainburg a. d. D., Br 342 161.26 0.34 1985	331405 1	151.81 I 151.71	151.84 I 151.65	151.84 151.64	151.83 151.64	151.81 151.63	151.76 151.63	151.73 I	151.62 Ö 151.85 Ö	02.12. 11.03.	150.37 Ö 153.12	08.04.1991 15.07.1996
1940	Haslau, Bl 1899.2 149.14 2.25 1982	356196 D	143.53 143.89	143.54 143.53	143.78 144.90	143.41 143.52	143.68 143.95	143.73 143.94	143.78	142.94 146.89 Ö 148.62 F	04.02. 13.09. 08.09.	142.87 Ö 146.89 Ö 149.00 F	07.02.2006 22.05.1999 14.08.2002
1941	Haslau, Bl 1901.2 150.72 2.10 1984	356014 D	144.05 144.29	144.12 144.01	144.27 145.35	144.01 143.98	144.20 144.27	144.13 144.28	144.24	143.56 148.62 149.33	03.01. 09.09. 08.09.	143.53 Ö 148.62 Ö 149.15 F	07.01.2004 29.03.2006 08.08.2006
1942	Maria Ellend, Bl 1904.2 151.25 1.85 1983	331108 D	145.59 146.05	145.81 145.70	146.00 147.01	145.62 145.74	145.88 146.12	145.97 146.14	145.97	144.87 Ö 149.40 150.76 F	02.01. 09.09. 08.09.	144.81 Ö 149.40 Ö 151.07 F	07.01.2004 29.03.2006 13.08.2002
1943	Maria Ellend, Bl 1906.2 151.63 2.15 1983	331090 D	146.20 146.82	146.50 146.38	146.76 147.86	146.33 146.54	146.65 146.98	146.66 147.13	146.73	145.54 149.48 Ö 151.29 F	03.01. 12.09. 08.09.	145.51 Ö 149.49 151.83 I	08.01.2004 25.03.2001 05.08.1991
1944	Petronell, Bl 1888.2 144.90 1.80 1982	356121 D	139.41 139.97	139.64 139.48	139.86	139.48 139.57	139.77 140.07	139.76 140.21	139.75	138.72 143.10	03.01. 21.03.	138.65 Ö 143.10 Ö 144.73 F	06.01.2004 12.07.2005 22.03.2002
1945	Petronell, Bl 1889.2 145.78 1.90 1983	331132 D	139.65 140.06	139.78 139.62	139.90 141.16	139.67 139.82	139.94 140.17	139.83 140.25	139.99	139.05 143.88 Ö 145.04 F	03.01. 09.09. 08.09.	139.01 Ö 143.88 Ö 145.98 I	06.01.2004 29.03.2006 05.08.1991
1946	Petronell, Bl 1889.4 145.31 2.45 1982	356139 D	139.79 140.27	139.80	140.23 141.23	139.90 140.11	140.15 140.39	140.08 140.53	140.22	139.19 142.86 Ö 145.12 F	03.01. 13.09. 08.09.	139.13 Ö 142.86 Ö 145.16 F	10.01.2004 27.03.2006 22.03.2002
1947	Petronell, Bl 1890.6 146.40 2.10 1983	331124 D	140.18 140.72	140.39 140.14	140.73 141.72	140.20 140.42	140.37 140.80	140.53 140.94	140.60	139.24 144.30 Ö 145.43 F	04.02. 09.09. 08.09.	139.10 Ö 144.30 Ö 146.18 F	13.02.2006 29.03.2006 05.08.1991
1948	Petronell-Bahnhof, Br 187.70 0.35 1965	305482	182.14 182.15	182.12 181.99	182.25 182.19	182.59 182.18	182.48 182.36	182.32 182.56	182.28	181.93 182.70	03.09. 31.12.	181.26 184.84	28.01.1985 21.06.1965
1949	Regelsbrunn, Bl 1898.2 148.45 2.00 1983	331116 D	142.90 143.26	143.00 142.96	143.17 144.27	142.94 143.01	143.15 143.36	143.07 143.36	143.21	142.59 146.45 Ö 148.22 F	04.02. 13.09. 08.09.	142.57 Ö 146.45 Ö 148.95 I	04.02.2006 27.03.2006 05.08.1991
1950	Wolfsthal, Bl 240 139.78 0.80 1977	322628	133.27 133.67	133.45 133.38	133.63 135.49	133.38 134.23	133.46 134.08	133.56 134.17	133.81	133.03 138.98 F	01.01. 09.09.	132.18 I Ö 138.98 Ö 140.26 F	24.02.1991 26.07.1981 05.08.1991
1951	Wolfsthal, Bl 350 142.89 1.20 1984	331264 D	135.86 135.77	135.93 135.70	136.09 136.27	136.11 136.51	135.86 136.40	135.77 136.60	136.07	135.62 Ö 136.71 Ö	06.09. 22.12.	135.23 Ö 140.19	27.01.2005 18.08.2002
1952	Wolfsthal, Bl 355 139.27 0.80 1984	331348	133.32 132.90	133.17 132.86	133.09 133.18	133.06 133.79	133.00 133.74	132.94 133.65	133.23	132.83 133.82 Ö	02.09. 28.10.	131.65 Ö 135.57	27.04.1991 08.09.2002
1953	Wolfsthal, Bl 1873.10 137.60 0.30 1987	356063 D	132.63 132.93	132.76 132.73	132.42 134.70	132.76 133.81	132.74 133.45	132.85 133.46	133.10	130.93 137.30	11.03. 09.09.	131.04 137.30 Ö	22.07.2001 02.04.2006
1954	Wolfsthal, Bl 1873.12 140.55 1.85 1988	356071 D	133.05 132.81	132.96 132.75	132.93 133.44	132.91 133.94	132.84 133.63	132.84 133.50	133.13	132.43 136.10	04.02. 06.05.	131.50 138.00	19.05.1991 04.04.2006
1955	Wolfsthal, Bl 1873.2 139.39 0.36 1988	356055 D	132.20 132.85	132.48 132.31	132.54 134.37	132.24 133.01	132.60 132.86	132.85 132.86	132.77	131.73 136.11 Ö	01.01. 13.09.	130.53 139.03	15.09.1990 02.04.2006
1956	Wolfsthal, Blt 392 135.81 0.90 1989	331728	132.92 132.53	132.79 132.47	132.71 133.86	132.67 133.24	132.62 133.18	132.57 133.10	132.89	132.44 134.91 FÖ	02.09. 16.09.	130.78 L 134.91 FÖ 139.55 F	15.05.1991 18.08.2002 18.08.2002
1957	Wolfsthal, Br 1877.006 140.06 0.30 2000	337394	134.19 134.87	134.56 134.52	134.82 137.01	134.59 135.23	134.61 135.18	134.73 135.48	134.98	133.91 139.76 F	01.01. 09.09.	133.55 139.76 FÖ	11.01.2004 24.03.2002

Monats- und Jahresmittel der Grundwasserstände mit Extremwerten (Hauptwerte)

- Grundwasserstände m ü.A. -

Nr.	Messstelle		EDV-Messstellennummer		Mittel in m ü.A.							Niederster und höchster beobachteter Grundwasserstand sowie allenfalls höchster beobachteter Überflutungswasserstand			
	Messpunkt m ü.A. / m ü.G.		beeinflusst	artesisch/gespannt / Messgerät	I	II	III	IV	V	VI	Jahr	im Berichtsjahr		vor dem Berichtsjahr	
	Beobachtungsbeginn	unverändert seit			VII	VIII	IX	X	XI	XII		m ü.A.	Datum	m ü.A.	Datum
MOLDAUGEBIET															
Lainsitzgebiet															
1958	Alt-Nagelberg, Bl 416		331967		506.13	506.26	506.40	506.43	506.41	506.31		506.09 Ö	15.01.	505.94	10.01.2000
	508.39	0.85			506.25	506.21	506.41	506.52	506.62	506.64	506.38	506.68	03.12.	506.95	25.11.2002
	1991														
1959	Breitensee, Bl 359		331447	D	471.54	471.21	470.99	470.91	470.66	470.42		469.88 Ö	06.09.	468.80	29.01.2001
	485.48	1.00			470.20	470.00	470.11	470.33	470.43	470.66	470.62	471.77 Ö	01.01.	473.71	24.06.1996
	1988														
1960	Breitensee, Bl 360		331454		471.83	471.64	471.46	471.31	471.16	471.02		470.64 Ö	05.11.	469.42 Ö	19.03.2001
	486.61	1.20			470.87	470.71	470.65	470.65	470.67	470.71	471.05	471.96	01.01.	473.17	30.05.1977
	1988														
1961	Breitensee, Bl 361		331462		474.98	474.90	474.85	474.89	474.99	475.03		474.83	26.03.	474.76 Ö	20.02.1995
	482.88	0.30			475.06	475.09	475.25	475.20	475.06	475.03	475.03	475.41	17.09.	476.47 Ö	14.08.2006
	1988														
1962	Breitensee, Bl 448		337303		470.52	470.40	470.25	470.15	470.04	469.92		469.47	12.12.	468.25	13.05.1991
	479.65	0.60			469.80	469.64	469.56	469.52	469.49	469.50	469.90	470.62	01.01.	471.47	21.03.2003
	1991														
1963	Neu-Nagelberg, Bl 417		331975		480.15	480.19	480.25	480.23	479.96	479.93		479.71	03.09.	479.53	10.07.2000
	483.75	1.10			479.89	479.79	480.03	480.22	480.27	480.32	480.10	480.37	26.11.	481.29	13.05.1996
	1991		1												
MARCHGEBIET															
Pulkaugebiet															
1964	Laa an der Thaya, Bl 463		337436		179.65	179.80	179.96	179.89	179.53	179.25		179.00	02.09.	179.61 I	18.12.2006
	181.66	1.00			179.13	179.04	179.44	179.58	179.74	179.78	179.56	180.23	26.03.	179.64 K	27.11.2006
	2006														
1965	Obritz, Bl 464		337444		188.40	188.41	188.46	188.67	188.60	188.49		188.22	03.09.	188.40 Ö	11.12.2006
	191.13	1.00			188.37	188.27	188.31	188.34	188.41	188.48	188.43	188.69 Ö	23.04.	188.42 KÖ	27.11.2006
	2006														
Zayatal															
1966	Asparn an der Zaya, Bl 413		331934		215.59	215.61	215.64	215.64	215.63	215.59		215.50 Ö	28.08.	215.21 Ö	18.03.1995
	217.19	1.00			215.56	215.51	215.54	215.61	215.63	215.64	215.60	215.70	24.03.	215.80	01.11.1998
	1991														
1967	Gnadendorf, Bl 410		331900		246.96	247.18	247.21	247.04	247.00	246.87		246.58	24.08.	246.42	12.09.2003
	249.98	1.00			246.73	246.60	246.88	246.99	247.09	247.21	246.98	247.43	14.12.	247.74	30.01.2003
	1991														
1968	Gnadendorf, Bl 421		331983		245.47	245.67	246.19	245.85	245.59	245.46		245.16	02.02.	243.34	03.10.1994
	250.00	1.05			245.52	245.40	245.44	245.64	245.83	245.71	245.65	246.58	02.03.	246.61	17.11.2006
	1991														
1969	Gnadendorf, Bl 430		337097		245.93	246.04	246.48	246.27	246.00	245.85		245.63	02.02.	244.33	26.08.1996
	260.83	0.60			245.89	245.80	245.91	245.96	246.20	246.11	246.04	246.73	02.03.	246.78	17.11.2006
	1991														
1970	Hörersdorf, Bl 412		331926		239.96	240.00	240.09	240.00	239.91	239.81		239.51	02.09.	239.38 K	28.09.1992
	243.10	1.10			239.69	239.54	239.79	239.81	239.89	239.93	239.87	240.28	25.03.	240.80	30.03.2006
	1991														
1971	Mistelbach, Bl 411		331918		197.94	197.97	197.98	197.98	197.91	197.84		197.71	23.07.	197.51 Ö	30.01.1995
	202.24	1.00			197.78	197.79	197.83	197.90	197.93	197.95 I	197.90 I	198.04	19.03.	198.15 Ö	16.07.1999
	1991														
1972	Neusiedl an der Zaya, Bl 415		331959		162.14	162.17	162.24	162.31	162.16	162.02		161.78 Ö	17.09.	161.56 Ö	30.09.1991
	165.24	1.00			161.90	161.80	161.85	162.04	162.16	162.25	162.09	162.37	26.03.	163.27	09.04.1996
	1991														
1973	Wilfersdorf, Bl 414		331942	D	182.11	182.11	182.18	182.16	182.03	181.95		181.62	15.08.	181.77	31.08.1992
	185.93	1.00			181.85	181.78	182.01	182.00	182.06	182.13	182.03	182.60 Ö	26.03.	182.99	07.07.1997
	1991														
Marchtal															
1974	Bernhardsthal, Bl 265		326629		153.24	153.31	153.45	153.53	153.30	153.09		152.80	17.08.	152.13	09.09.1994
	155.94	0.75			152.95	152.82	152.97	152.99	153.09	153.22	153.16	153.64 Ö	06.04.	154.47 Ö	20.03.1979
	1979		1											154.62 F	06.05.1980
1975	Bernhardsthal, Bl 266		326637		154.19	154.20	154.35	154.30	154.08	153.98		153.87	08.09.	153.36	04.08.1993
	155.82	0.30			153.95	153.91	153.94	154.09	154.12	154.15	154.10	154.58	30.03.	155.22	05.04.1996
	1979														
1976	Bernhardsthal-Forsth., Br 267		326645		158.05	158.34	159.10	158.84	158.33	158.22		157.82 Ö	31.08.	157.23	15.05.1991
	167.10	0.15			157.99	157.84	158.53	158.38	159.16	159.13	158.49	159.84	30.03.	163.05	18.12.1985
	1979														

Monats- und Jahresmittel der Grundwasserstände mit Extremwerten (Hauptwerte)

- Grundwasserstände m ü.A. -

Nr.	Messstelle	EDV-Messstellennummer	beeinflusst	artesisch/gespannt	Messgerät	Mittel in m ü.A. I	II	III	IV	V	VI	Jahr	Niederster und höchster beobachteter Grundwasserstand sowie allenfalls höchster beobachteter Überflutungswasserstand im Berichtsjahr m ü.A.	Datum	vor dem Berichtsjahr m ü.A.	Datum
	Messpunkt m ü.A. / m ü.G.					VII	VIII	IX	X	XI	XII					
	Beobachtungsbeginn / unverändert seit															
1977	Hohenau, Br	305367				149.76	149.81	149.87	149.87	149.75	149.66		149.42	20.08.	149.14	12.11.1984
	153.14 0.00					149.56	149.46	149.66	149.73	149.81	149.85	149.73	149.94 Ö	02.04.	150.14	08.05.2006
	1960 01.07.1971															
1978	Jedenspeigen, Br	305375				147.12	147.11	147.13	147.20	147.08	146.94		146.66 Ö	19.11.	146.11 Ö	13.12.1993
	152.87 0.05					146.82	146.71	146.71	146.68	146.67	146.72	146.91	147.24	09.04.	148.49 Ö	17.04.1967
	1964															
1979	Niederabsdorf, Bl 328	327312		D		154.26	154.22	154.17	154.13	154.10	154.05		153.81 Ö	24.10.	152.92	18.01.1992
	167.57 1.15					153.98	153.91	153.86	153.84	153.84	153.84	154.02	154.30 Ö	19.01.	154.53	07.09.1996
	1983															
1980	Rabensburg, Bl 264	326611				151.68	151.83	152.08	152.26	151.98	151.70		151.15	31.08.	150.62 KÖ	30.10.1991
	154.00 0.80					151.48	151.23	151.34	151.41	151.47	151.59	151.67	152.30	06.04.	153.20 FÖ	13.01.1982
	1979	1													153.26 F	13.01.1982
1981	Rabensburg, Bl 358	331439				154.61	154.61	154.63	154.64	154.65	154.66		154.61 Ö	02.03.	153.50 Ö	03.11.1995
	161.31 0.90					154.66	154.65	154.65	154.65	154.65	154.65	154.64	154.66 Ö	29.12.	154.67 Ö	01.09.2006
	1987															
1982	Rabensburg, Blt 391	331710				150.66	150.82	150.99	150.82	150.43	150.19		150.03	17.08.	149.56 L	16.09.1992
	152.76 1.00					150.11	150.05	150.69	150.61	150.76	150.94	150.59	151.19	23.03.	151.69	05.04.1996
	1989															
1983	Rabensburg, Br	305383				152.09	152.11	152.15	152.14	152.05	152.02		151.86	13.08.	151.43 Ö	03.10.1994
	154.96 0.35					151.95	151.88	151.96	151.99	152.03	152.06	152.04	152.20	26.03.	153.74	20.07.1959
	1939															
1984	Ringelsdorf, Br	315648				152.72	152.71	152.72	152.77	152.77	152.65		152.51 Ö	03.09.	152.15 Ö	31.12.1984
	167.65 0.30					152.59	152.53	152.53	152.55	152.54	152.58	152.64	152.81	07.05.	153.24 Ö	20.04.1970
	1969	1														
1985	Sierndorf an der March, Br	305409				147.43	147.44	147.48	147.56	147.52	147.40		147.12 Ö	11.11.	146.77 Ö	10.11.1991
	155.38 0.25					147.32	147.20	147.17	147.13	147.13	147.19	147.33	147.57 Ö	22.04.	148.85	01.05.1967
	1939	1														
	DONAUGEBIET ZWISCHEN MARCH UND LEITHA - LEITHAGEBIET															
	Brucker Pforte															
1986	Bruck an der Leitha, Br	300111				153.10	153.08	153.27	153.75	153.58	153.46		153.05 Ö	05.02.	151.66 Ö	02.02.1987
	159.37 0.30					153.38	153.17	153.69	153.92	153.99	154.02	153.53	154.14	17.12.	155.06	07.06.1965
	1951															
1987	Rohrau, Bl 327	327304				145.20	145.30	145.44	145.23	145.21	145.21		145.08	17.01.	144.84	11.07.2001
	147.09 0.40					145.20	145.25	145.32	145.29	145.30	145.29	145.27	145.63	21.03.	145.99	07.10.1998
	1984															
1988	Stixneusiedl, Bl 460	301648		D		166.05	166.15	166.40	166.37	166.13	165.95		165.58 Ö	21.08.	165.40	07.11.1988
	169.03 0.65					165.73	165.64	166.11	166.17	166.41	166.60	166.14	167.08	26.03.	167.42	20.05.1991
	1953 01.01.1973															
1989	Trautmannsdorf/L., Bl 362	331470				163.10	163.21	163.29	163.31	162.98	162.93		162.55	23.07.	162.46	16.07.2001
	165.41 1.00					162.76	162.60	163.03	163.31	163.43	163.44	163.11	163.68	02.04.	163.73	07.07.1997
	1987															
1990	Wilfleinsdorf, Br	301960				157.36	157.61	157.59	157.20	157.31	157.09 I		156.97	29.07.	154.40	28.08.1950
	159.39 0.50					157.03	157.15	157.48	157.54	157.69	157.39	157.37 I	158.18	25.03.	158.38	01.01.2006
	1950														157.98 F	06.07.1997
	Heideboden															
1991	Deutsch Jahrndorf, Bl 34	345595				125.82	125.71	125.65	125.66	125.64	125.63		125.58	03.08.	125.25	01.03.2002
	132.86 0.80					125.62	125.64	125.76	125.88	125.88	125.88	125.73	125.90	19.10.	126.31	07.07.2006
	1999															
1992	Deutsch Jahrndorf, Br 9	306183				126.92	126.83	126.75	126.71	126.67	126.60		126.45	17.08.	124.88	13.05.1991
	131.87 0.40					126.52	126.49	126.69	126.81	126.87	126.94	126.73	126.96	01.01.	128.91	16.08.1965
	1956															
1993	Deutsch Jahrndorf, Br 15	306209				126.18	126.02	125.95	125.94	125.99	125.92		125.78	03.08.	124.37 Ö	24.03.1991
	131.13 0.30					125.87	125.81	126.05	126.17	126.22	126.35	126.04	126.44	31.12.	127.18	14.04.1996
	1969 01.01.1975															
1994	Deutsch Jahrndorf, Br 19	326140				130.18	130.14	130.16	130.31	130.00	129.81		129.37	17.08.	128.29	02.09.1991
	133.36 0.10					129.65	129.50	130.00	130.16	130.37	130.45	130.06	130.51	31.12.	131.22	23.04.2004
	1979	1														
1995	Edelstal, Br 14	306217		D		179.62	179.71	179.91	180.04	179.85	179.66		179.00	22.11.	178.84	26.09.1994
	183.79 0.00					179.49	179.29	179.66	179.83	179.97	180.07	179.76	180.43	05.06.	181.87	07.06.1965
	1962	1														
1996	Gattendorf, Bl 27	345140		D		133.10	133.33	133.50	133.35	132.98	132.66		132.17	19.08.	132.21	01.09.2003
	134.94 0.60					132.43	132.29	133.23	133.38	133.69	133.73	133.14	133.87	27.02.	133.87	03.02.2003
	1995															
1997	Gattendorf, Bl 33	345587				135.11	135.20	135.27	135.29	135.08	134.85		134.36	17.08.	134.49	12.07.2002
	139.28 0.90					134.59	134.39	134.85	134.96	135.24	135.40	135.02	135.46	14.12.	135.82	02.04.2000
	1999															
1998	Gattendorf, Bl 58	335901				136.23	136.27	136.41	136.37	136.23	136.02		135.67	27.08.	135.85	20.09.2004
	140.61 1.00					135.86	135.75	136.67	136.37	136.63	136.74	136.29	137.71	10.09.	137.55	14.07.1997
	1994															

Monats- und Jahresmittel der Grundwasserstände mit Extremwerten (Hauptwerte)

- Grundwasserstände m ü.A. -

Nr.	Messstelle	EDV-Messstellennummer	Mittel in m ü.A.							Niederster und höchster beobachteter Grundwasserstand sowie allenfalls höchster beobachteter Überflutungswasserstand			
	Messpunkt m ü.A. / m ü.G.	beeinflusst / artesisch/gespannt / Messgerät	I	II	III	IV	V	VI	Jahr	im Berichtsjahr		vor dem Berichtsjahr	
	Beobachtungsbeginn / unverändert seit		VII	VIII	IX	X	XI	XII		m ü.A.	Datum	m ü.A.	Datum
1999	Halbturn, Bl 53 126.66 0.90 1993	335588 1	116.71 116.38	116.66 116.27	116.62 116.26	116.56 116.27	116.52 116.29	116.49 116.34	116.45	116.25 Ö 116.74	23.09. 07.01.	115.80 117.79 Ö	08.09.2002 07.07.1996
2000	Halbturn, Br 44 129.95 0.70 1979	326074	120.18 119.85	120.17 119.73	120.16 119.90	120.15 119.98	120.14 120.02	120.04 120.05	120.03	119.63 120.19	12.08. 14.01.	118.73 B 120.75	06.08.1984 31.01.2000
2001	Kittsee, Bl 20 138.05 0.35 1984	326215	131.42 131.42	131.42 131.42	131.40 131.36	131.40 131.36	131.40 131.35	131.40 131.36	131.39	131.35 Ö 131.45 Ö	10.12. 06.08.	129.56 Ö 131.95 Ö	24.06.1991 03.06.1996
2002	Kittsee, Bl 24 137.79 0.95 1993	335554 D	132.66 132.29	132.62 132.27	132.56 132.29	132.48 132.34	132.42 132.36	132.34 132.42	132.42	132.26 Ö 132.68	20.08. 01.01.	130.90 K 133.00	17.02.1993 07.04.2003
2003	Kittsee, Bl 25 138.75 1.10 1993	335562	132.71 132.29	132.64 132.24	132.57 132.26	132.49 132.28	132.43 132.32	132.35 132.37	132.41	132.23 132.74 Ö	13.08. 01.01.	130.93 I Ö 133.40	01.01.1993 28.04.1997
2004	Kittsee, Bl 26 140.37 1.10 1993	335570	132.81 132.36	132.76 132.33	132.69 132.36	132.61 132.40	132.55 132.44	132.46 132.51	132.52	132.31 132.82 Ö	13.08. 08.01.	131.23 Ö 132.96	11.01.1993 07.04.2003
2005	Kittsee, Bl 31 136.38 0.80 1999	345561 D	130.98 130.80	130.97 130.75	130.93 130.72	130.90 130.73	130.88 130.76	130.85 130.83	130.84	130.57 131.28	19.02. 07.07.	130.53 131.28	04.08.2002 08.07.2006
2006	Kittsee, Blt 22 139.94 0.90 1992	335414	132.67 132.43	132.65 132.37	132.57 132.39	132.53 132.37	132.55 132.33	132.52 132.47	132.49	132.28 132.68 Ö	05.11. 01.01.	131.24 I Ö 133.03 Ö	01.01.1992 27.05.1996
2007	Kittsee, Br 16 137.96 0.20 1973	316083	132.24 131.89	132.20 131.85	132.13 131.82	132.06 131.86	132.01 131.88	131.95 131.91	131.98	131.81 132.26	10.09. 01.01.	130.04 KÖ 132.36	29.07.1991 09.10.2006
2008	Kittsee, Br 17 138.15 0.10 1973	316091	131.82 131.48	131.79 131.46	131.73 131.44	131.66 131.47	131.60 131.50	131.54 131.54	131.59	131.43 Ö 131.84 Ö	17.09. 08.01.	129.62 Ö 132.05	25.06.1991 01.07.1996
2009	Nickelsdorf, Bl 28 131.72 0.45 1995	345157 D	130.13 129.61	130.32 129.44	130.55 130.41	130.51 130.32	130.05 130.67	129.87 130.75	130.22	129.35 131.27	17.08. 11.06.	129.36 131.24	16.07.2001 07.06.2006
2010	Nickelsdorf, Bl 29 131.37 1.00 1995	345165	129.09 128.71	129.26 128.59	129.55 129.55	129.46 129.43	129.10 129.83	128.90 129.98	129.28	128.52 130.15	17.08. 15.12.	128.46 130.37 Ö	03.09.2001 08.04.1996
2011	Nickelsdorf, Bl 35 131.33 0.70 1999	345603	128.04 127.88	128.06 127.69	128.16 127.90	128.38 128.09	128.25 128.30	128.06 128.60	128.12	127.61 128.72	25.08. 29.12.	127.39 Ö 129.25	10.09.2001 04.06.2006
2012	Nickelsdorf, Bl 50 131.67 1.00 1992	335471	128.28 128.03	128.37 127.92	128.51 128.29	128.62 128.53	128.40 128.81	128.19 129.07	128.42	127.89 129.20	01.09. 15.12.	127.69 129.91	03.09.2001 08.04.1996
2013	Nickelsdorf, Bl 51 136.10 0.95 1993	335539	124.65 124.55	124.62 124.55	124.60 124.61	124.62 124.67	124.61 124.68	124.58 124.75	124.62	124.52 124.81	04.08. 31.12.	124.15 I 125.51 Ö	01.01.1993 27.05.1996
2014	Nickelsdorf, Br 28 153.32 0.85 1962	306456	127.21 126.92	127.16 126.84	127.16 126.90	127.15 127.03	127.12 127.11	127.00 127.22	127.07	126.77 127.32	25.08. 31.12.	126.17 Ö 129.02	08.01.1979 13.02.1967
2015	Nickelsdorf, Br 29 131.16 0.40 1962	306464	126.31 126.17	126.28 126.05	126.35 126.47	126.52 126.74	126.35 126.83	126.26 126.99	126.44	126.03 127.06	01.09. 22.12.	125.76 I Ö 128.81	22.11.1993 14.06.1965
2016	Nickelsdorf, Br 46 128.49 0.25 1982	326181 1	123.72 123.60	123.69 123.57	123.68 123.70	123.68 123.79	123.68 123.82	123.65 123.94	123.71	123.45 124.04	05.08. 31.12.	122.98 124.91 KÖ	10.05.2005 22.04.1996
2017	Pama, Bl 5 A 136.71 0.95 1961	306266	133.23 132.99	133.26 132.90	133.33 133.10	133.35 133.21	133.22 133.36	133.11 133.47	133.21	132.86 133.51 Ö	19.08. 30.12.	132.14 Ö 135.67	21.10.1991 23.03.1970
2018	Pama, Bl 6 137.10 1.50 1956 01.01.1970	306274 1	132.56 132.40	132.59 132.52	132.70 132.68	132.72 132.64	132.59 132.79	132.39 132.87	132.62	132.35 132.89	25.06. 17.12.	131.46 Ö 133.81	27.08.1990 19.03.1970
2019	Pama, Bl 23 135.13 0.81 1992	335455 D	131.30 131.08	131.27 130.98	131.31 131.12	131.40 131.24	131.29 131.41	131.19 131.57	131.26	130.89 131.92	31.08. 09.06.	130.08 132.26	30.11.1992 14.04.1996
2020	Pama, Bl 30 137.87 0.85 1999	345553	133.65 133.49	133.64 133.42	133.66 133.48	133.71 133.49	133.64 133.55	133.56 133.68	133.58	133.38 133.75	31.08. 31.12.	133.26 134.45 Ö	02.12.2005 09.04.2000
2021	Pama, Bl 32 139.73 0.80 1999	345579	134.64 134.31	134.70 134.18	134.80 134.53	134.86 134.58	134.63 134.77	134.45 134.91	134.61	134.14 134.99	31.08. 30.03.	134.11 135.71	02.08.2002 09.04.2000
2022	Prellenkirchen, Br 1 177.43 0.65 1998	337360 D	171.02 170.94	170.99 170.91	170.96 171.01	171.00 171.01	170.96 171.02	170.94 171.09	170.99	170.90 Ö 171.16	20.08. 01.01.	170.62 171.38	25.02.2002 24.04.2000
2023	Zurndorf, Bl 49 A (335463) 133.78 1.00 1996	345249	131.41 130.89	131.64 130.67	131.93 131.40	131.95 131.65	131.46 132.28	131.15 132.37	131.56	130.64 Ö 132.47	31.08. 14.12.	130.13 132.65	02.08.2002 07.04.1996

Monats- und Jahresmittel der Grundwasserstände mit Extremwerten (Hauptwerte)

- Grundwasserstände m ü.A. -

Nr.	Messstelle		EDV-Messstellennummer		Mittel in m ü.A.							Niederster und höchster beobachteter Grundwasserstand sowie allenfalls höchster beobachteter Überflutungswasserstand			
	Messpunkt m ü.A.	m ü.G.	beeinflusst	artesisch/gespannt Messgerät	I	II	III	IV	V	VI	Jahr	im Berichtsjahr		vor dem Berichtsjahr	
	Beobachtungsbeginn	unverändert seit			VII	VIII	IX	X	XI	XII		m ü.A.	Datum	m ü.A.	Datum
								LEITHAGEBIET - RABNITZGEBIET							
								Parndorfer Platte							
2024	Gattendorf, Bl 55		335877		157.70	157.14	156.76	156.90	156.94	156.88		156.19	03.09.	153.88 Ö	25.11.2002
	173.69	0.90			156.67	156.36	156.40	156.85	157.44	157.95	157.00	158.27	31.12.	170.17	04.03.1996
	1994			2											
2025	Gattendorf, Br 54		335612		138.57	138.49	138.45	138.53	138.66	138.50		138.04	03.09.	137.95	22.09.2003
	147.98	0.00			138.26	138.11	138.26	138.50	138.68	138.90	138.49	139.03	31.12.	140.93 K	22.04.1996
	1993														
2026	Gols, Bl 57		335893		135.08	135.08	135.12	135.12	135.15	135.14		135.06 Ö	04.03.	134.86 Ö	07.05.1995
	161.88	0.80			135.13	135.13	135.12	135.13	135.15	135.12	135.12	135.18	18.11.	135.67	20.02.2000
	1994														
2027	Gols, Bl 39		316166	D	131.90	131.93	131.89	131.89	131.90	131.89		131.86 Ö	07.10.	131.76 Ö	23.11.1995
	165.45	1.29			131.90	131.89	131.90	131.88	131.90	131.90	131.90	132.00	04.03.	132.85	17.02.1975
	1974														
2028	Halbturn, Blt 48		335422		125.15	125.15	125.16	125.16	125.16	125.16		125.14	18.02.	124.70	11.10.1993
	152.50	0.90			125.17	125.17	125.18	125.19	125.19	125.21	125.17	125.22	09.12.	126.12	27.07.1998
	1992														
2029	Mönchhof, Bl 63		345389		158.66	158.70	158.88	159.04	158.86	158.73		158.49	01.09.	157.99	05.10.2002
	162.81	0.80			158.64	158.52	158.71	158.89	159.22	159.49	158.86	159.55	15.12.	160.30	08.04.2000
	1997														
2030	Neudorf bei Parndorf, Bl 64		345397		174.89	174.96	175.02	175.08	175.09	175.05		174.84	01.01.	174.44	27.04.2002
	181.35	0.85			174.98	174.88	174.87	174.92	175.01	175.17	174.99	175.26	31.12.	176.00	04.03.2006
	1997														
2031	Neudorf bei Parndorf, Br 32		306407		170.07	169.96	169.88	169.76	169.67	169.64		169.57 Ö	11.08.	168.74 Ö	29.10.1990
	176.04	0.10			169.59	169.59	169.64	169.77	169.87	169.92	169.78	170.13	01.01.	171.52	14.06.1965
	1962														
2032	Neusiedl am See, Br 6		306415		149.90	149.92	149.98	150.17	150.26	150.16		149.69 Ö	09.09.	147.44	02.06.1991
	155.34	0.80			149.99	149.76	149.74	149.81	149.95	150.10	149.98	150.29	20.05.	153.08	07.06.1965
	1962			1											
2033	Neusiedl am See, Br 24		306423		144.54	144.53	144.62	144.71	144.65	144.46		144.05	26.08.	143.21 Ö	18.03.1991
	166.26	0.85			144.35	144.15	144.39	144.30	144.39	144.61	144.47	144.89	08.04.	150.24	07.04.1996
	1962			1											
2034	Nickelsdorf, Bl 61		345363		136.39	136.42	136.44	136.45	136.46	136.48		136.36	06.01.	136.23	15.07.2006
	157.94	0.80			136.51	136.51	136.51	136.51	136.51	136.52	136.48	136.53	29.12.	137.61	03.01.1998
	1997														
2035	Parndorf, Bl 59		345181	D	177.08	177.04	177.05	177.11	177.03	176.92		176.66 Ö	07.09.	175.86	13.05.1991
	182.10	0.70			176.81	176.70	176.70	176.71	176.81	176.92	176.90	177.14	06.04.	178.53	20.02.1967
	1996														
2036	Parndorf, Bl 36		319434		167.13	167.46	167.42	166.53	166.83	166.41		166.16	17.08.	165.71 B	18.05.1992
	167.98	-0.05			166.25	166.92	166.94	166.80	167.69	167.28	166.97	168.03 Ö	14.12.	167.75	17.03.1986
	1975			1 2											
2037	Parndorf, Bl 37		319442		154.82	154.82	154.91	155.10	155.05	154.91		154.71	17.08.	154.41	22.10.1991
	156.53	1.00			154.80	154.75	154.89	154.93	155.01	155.08	154.92	155.12 Ö	14.12.	155.53 FÖ	11.03.1986
	1975	01.01.1984		2										155.69 F	24.04.1996
2038	Parndorf, Br 1 A		306472		175.24	175.21	175.23	175.29	175.23	175.17		175.03	03.09.	174.36	13.05.1991
	181.25	0.40			175.11	175.05	175.14	175.17	175.23	175.29	175.20	175.35	31.12.	178.20	17.06.1965
	1962														
2039	Potzneusiedl, Br 42		326108		150.12	150.07	150.00	149.94	149.91	149.86		149.70 Ö	08.10.	147.91	07.01.1991
	168.31	0.35			149.81	149.76	149.72	149.71	149.72	149.74	149.86	150.14 Ö	08.01.	150.21	11.11.1996
	1978			1											
2040	Weiden am See, Bl 47		326199		135.45	135.40	135.39	135.37	135.41	135.37		135.22	16.12.	135.05 Ö	08.12.1996
	168.60	1.05			135.35	135.33	135.34	135.32	135.34	135.29	135.36	135.50 Ö	27.05.	137.22	07.02.1983
	1982			2											
2041	Weiden am See, Br. 65		345637		135.88	135.88	135.87	135.92	135.93	135.91		135.86	19.03.	135.77	19.12.2005
	147.07	0.00			135.92	135.92	135.98	135.96	136.04	136.10	135.94	136.11	10.12.	136.69	03.04.2000
	2000														
2042	Zurndorf, Bl 56		335885		145.75	145.74	145.79	145.77	145.81	145.84		145.70	24.02.	145.27 Ö	29.10.1994
	167.25	0.70			145.85	145.82	145.82	145.82	145.83	145.83	145.81	145.91	02.06.	146.15	03.02.2001
	1994														
2043	Zurndorf, Br 8 (306332)		319590		137.09	137.03	137.01	137.02	137.04	137.06		136.97 Ö	02.09.	136.22	18.10.1992
	168.17	0.60			137.04	137.08	137.05	137.07	137.07	137.08	137.05	137.17	05.08.	141.81	06.07.1971
	1962			1											
2044	Zurndorf, Br 9 A		306522		136.79	136.72	136.80	136.69	136.72	136.76		136.61	30.06.	136.35	09.07.2005
	165.29	0.10			136.80	137.00	136.99	136.94	137.06	136.97	136.85	137.09	01.12.	141.04 Ö	17.06.1968
	1962			1											
2045	Zurndorf, Br 40		319541		132.85	132.82	133.00	133.05	132.91	132.84		132.54	10.09.	132.23	18.09.1995
	141.81	0.10			132.71	132.59	132.94	133.07	133.25	133.36	132.95	133.40	17.12.	133.81	28.09.1998
	1972														

Monats- und Jahresmittel der Grundwasserstände mit Extremwerten (Hauptwerte)

- Grundwasserstände m ü.A. -

Nr.	Messstelle		EDV-Messstellennummer		Mittel in m ü.A.							Niederster und höchster beobachteter Grundwasserstand sowie allenfalls höchster beobachteter Überflutungswasserstand			
	Messpunkt m ü.A.	m ü.G.	beeinflusst	artesisch/gespannt Messgerät	I	II	III	IV	V	VI	Jahr	im Berichtsjahr		vor dem Berichtsjahr	
	Beobachtungsbeginn	unverändert seit			VII	VIII	IX	X	XI	XII		m ü.A.	Datum	m ü.A.	Datum
	Parndorfer Platte rezent														
2046	Halbturn, Br 45		326173		136.84	136.79	136.67	136.40	135.65	134.99		133.15	26.08.	129.77	14.08.2005
	145.41	0.85			134.78	133.46	134.20	135.37	135.92	136.64	135.64	137.00	31.12.	139.89 Ö	13.07.1997
	1981		1												
2047	Mönchhof, Bl 60		345215		137.10	137.16	137.24	137.44	137.43	137.28		136.76	02.09.	135.93	22.02.2004
	142.83	0.75			137.02	136.83	136.81	136.87	137.01	137.19	137.11	137.49 Ö	03.06.	138.18	02.06.1996
	1995														
2048	Mönchhof, Bl 62		345371		159.22	159.29	159.45	159.64	159.50	159.41		158.46	13.10.	158.21	29.12.2001
	162.97	0.80			159.29	159.15	159.19	159.04	159.83	160.12	159.43	160.23	15.12.	160.34	10.06.2006
	1997														
2049	Mönchhof, Br 16		306399		139.39	139.35	139.37	139.68	139.79	139.68		139.05	07.10.	137.75	19.12.2004
	144.03	0.80			139.46	139.21	139.14	139.08	139.12	139.24	139.38	139.81	06.05.	142.75	23.03.1970
	1962		1												
	RABNITZGEBIET														
	Stoobbachtal														
2050	Markt St. Martin, Bl 1		345520		284.04	284.11	284.13	284.19	284.01	283.89		283.80	18.08.	283.73	27.09.2003
	287.43	0.80			283.85	283.83	284.40	284.39	284.50	284.60	284.16	284.74	22.12.	285.00	07.09.1998
	1998														
2051	Stoob, Bl 2		345538		251.85	251.84	251.92	251.88	251.83	251.74		251.67	06.08.	251.67	25.08.2003
	254.69	0.80			251.69 I	251.82	252.00	252.02	252.05	252.13	251.90 I	252.19	17.12.	252.45	07.09.1998
	1998														
2052	Unterpullendorf, Bl 3		345546		223.63	223.64	223.78	223.66	223.51	223.50		223.22 Ö	07.08.	222.41	29.07.2002
	225.62	0.80			223.26	223.30	223.61	223.61	223.69	223.91	223.59	224.02 Ö	10.12.	224.20	14.09.1998
	1998														
	Rabnitztal														
2053	Dörfl, Bl 19		345496		267.26	267.27	267.32	267.40	267.30	267.24		267.18	20.08.	266.99	04.08.2002
	272.00	1.00			267.20	267.19	267.46	267.42	267.53	267.58	267.35	267.67	23.12.	268.15	20.03.2005
	1998														
2054	Frankenau, Bl 18		335836		218.69	218.72	218.78	218.71	218.58	218.47		218.21	20.07.	217.81	26.07.2002
	220.42	0.85			218.34	218.54	218.86	218.80	218.78	218.85	218.67	219.14	07.09.	219.22	03.03.1996
	1994														
2055	Frankenau, Br 17		335828		224.33	224.37	224.44	224.67	224.52	224.37		224.14 Ö	31.08.	223.92 Ö	07.11.2003
	228.32	0.75			224.24	224.15	224.51	224.92	225.05	225.27	224.57	225.48	21.12.	226.77	29.09.1996
	1994														
2056	Großmutschen, Br 7		335729		222.16	222.15	222.14	222.12	222.12	222.10		222.05 Ö	09.11.	221.91	12.03.2004
	235.88	0.60			222.09	222.06	222.06	222.05	222.06	222.08	222.10	222.18	05.01.	223.37	22.12.1996
	1994														
2057	Klostermarienberg, Bl 16		335810	D	230.54	230.57	230.64	231.02	230.97	230.79		230.46	27.08.	230.07	30.09.2002
	236.59	0.90			230.62	230.49	230.70	231.50	232.07	232.19	231.01	231.53	24.08.	233.31	07.04.1996
	1993														
2058	Kroatisch Geresdorf, Br 5		335703		239.51	239.63	239.90	240.20	239.84	239.55		239.03	31.08.	237.28	28.11.2003
	243.71	0.50			239.32	239.13	239.89	240.18	240.33	240.46	239.83	240.61	14.12.	240.81	16.06.1996
	1994														
2059	Lutzmannsburg, Bl 8		335737		202.82	202.83	202.89	203.00	202.98	202.92		202.76	31.08.	202.43 Ö	09.12.2003
	206.75	0.85			202.84	202.79	203.01	203.11	203.20	203.30	202.97	203.34 Ö	28.12.	204.13	19.05.1996
	1994														
2060	Lutzmannsburg, Br 9		335745		210.93	211.02	211.29	211.71	211.12	210.83		210.64	31.08.	209.98	11.10.2002
	213.71	0.05			210.70	210.65	211.81	212.21	212.43	212.52	211.43	212.66	14.12.	212.81 Ö	17.03.1996
	1994														
2061	Mannersdorf a.d.R., Bl 20		345504	D	230.32	230.29	230.35	230.38	230.27	230.20		229.96	30.07.	229.80	18.01.2004
	233.81	1.00			230.14	230.09	230.35	230.39	230.50	230.61	230.32	231.45	08.01.	231.46	27.06.2004
	1998														
2062	Mannersdorf a.d.R., Bl 13		335786		233.99	234.00	234.05	234.09	233.99	233.96		233.90	20.08.	233.91 Ö	22.07.2002
	238.24	0.85			233.93	233.92	234.30	234.21	234.31	234.39	234.09	234.60	10.09.	237.03	07.04.1996
	1993														
2063	Steinberg, Bl 12		335778		251.97	251.91	251.86	251.85	251.82	251.79		251.71 Ö	03.09.	251.51	18.01.2004
	257.57	0.75			251.76	251.73	251.77	251.83	251.93	251.99	251.85	252.04	31.12.	254.57	07.04.1996
	1993														
	Nikitschbachtal														
2064	Kleinwarasdorf, Bl 1		335661		259.77	259.82	259.86	259.97	259.83	259.69		259.60 Ö	05.08.	259.12	03.01.2004
	265.84	0.85			259.62	259.65	260.09	260.17	260.25	260.28	259.91	260.32	29.12.	261.54	05.10.1996
	1993														
2065	Kroatisch Minihof, Br 2		335679		243.42	243.38	243.35	243.37	243.42	243.41		243.27	02.09.	243.05 Ö	19.03.2005
	252.94	0.60			243.34	243.30	243.34	243.43	243.51	243.58	243.40	243.61	31.12.	245.47 Ö	10.11.1996
	1993														

Monats- und Jahresmittel der Grundwasserstände mit Extremwerten (Hauptwerte)

- Grundwasserstände m ü.A. -

Nr.	Messstelle		EDV-Messstellennummer		Mittel in m ü.A.							Niederster und höchster beobachteter Grundwasserstand sowie allenfalls höchster beobachteter Überflutungswasserstand			
	Messpunkt m ü.A. / m ü.G.		beeinflusst	artesisch/gespannt / Messgerät	I	II	III	IV	V	VI	Jahr	im Berichtsjahr		vor dem Berichtsjahr	
	Beobachtungsbeginn	unverändert seit			VII	VIII	IX	X	XI	XII		m ü.A.	Datum	m ü.A.	Datum
2066	Nikitsch, Bl 4 226.95 1993	0.85	335695	D	216.71 216.64	216.71 216.60	216.72 216.59	216.77 216.61	216.76 216.62	216.70 216.67	216.68	216.55 216.91	04.12. 11.06.	216.29 218.90	01.01.1993 10.11.1996
2067	Nikitsch, Br 3 236.63 1993	0.40	335687		223.56 223.43	223.53 223.41	223.51 223.43	223.49 223.44	223.48 223.44	223.44 223.45	223.47	223.40 Ö 223.57	02.09. 01.01.	223.18 I 225.13	01.01.1993 23.07.2000
	Wulkatal														
2068	Donnerskirchen, Br 1 126.28 1963	0.30	306548		123.87 123.43	124.06 123.13	124.22 123.86	124.23 124.15	123.94 124.46	123.64 124.68	123.97	123.08 124.98	25.08. 15.12.	122.17 125.61	27.08.1990 20.05.1991
2069	Donnerskirchen, Br 3 120.10 1963	0.40	306555		116.17 116.39	116.19 116.27	116.17 116.33	116.75 116.50	116.76 116.65	116.54 116.82	116.46	116.13 Ö 116.93	19.03. 31.12.	115.05 Ö 118.85	21.12.1981 31.05.1965
2070	Donnerskirchen, Br 5 127.37 1963	0.25	306563 1		122.92 123.08	122.97 122.94	123.05 123.05	123.37 123.24	123.35 123.43	123.24 123.60	123.19	122.89 123.69	27.08. 31.12.	122.29 Ö 125.89	28.10.1990 16.01.1967
2071	Eisenstadt, Blt 28 150.78 1992	0.80	335364		147.04 145.93	147.41 145.53	147.77 145.91	147.87 146.54	147.32 147.58	146.63 148.04	146.96	145.41 148.21	19.08. 25.03.	144.78 148.54	04.10.2003 08.04.1996
2072	Eisenstadt, Br 23 159.56 1989	0.20	335190		154.13 153.99	154.20 154.04	154.31 154.17	154.45 154.19	154.30 154.41	154.15 154.47	154.23	153.97 154.55	30.07. 02.04.	153.13 156.15	29.09.2003 21.05.1991
2073	Kleinhöflein, Bl 38 153.44 2005	0.72	345959		150.81 150.82	150.83 150.77	150.85 150.80	150.86 150.81	150.85 150.94	150.83 150.97	150.84	150.75 151.04	18.08. 08.12.	150.74 Ö 150.99 Ö	13.08.2005 14.01.2006
2074	Kleinhöflein, Br 24 204.14 1990	0.05	335216		202.02 202.04	201.98 202.06	202.00 202.10	202.05 202.10	202.03 202.11	202.02 202.26	202.06	201.95 Ö 202.34	03.03. 15.12.	201.17 202.24 Ö	06.09.2003 05.04.1996
2075	Kleinhöflein, Br 25 197.80 1990	0.40	335224		195.82 195.93	195.92 195.84	196.08 195.94	195.81 195.98	195.85 196.06	195.93 196.13	195.94	195.74 196.30	28.04. 24.03.	195.48 Ö 196.08	26.09.1992 30.03.1991
2076	Kleinhöflein, Br 26 180.81 1990	0.05	335232		176.03 175.98	176.02 176.16	176.05 176.24	175.97 176.28	175.92 176.94	175.88 177.34	176.23	175.86 Ö 177.51	16.06. 22.12.	175.00 177.92 Ö	22.09.1990 05.04.1996
2077	Oggau, Br 4 123.05 1963	0.75	313262		120.38 119.91	120.69 119.68	120.96 120.45	121.15 120.69	120.70 120.91	120.29 121.15	120.58	119.52 121.36	20.08. 02.04.	118.51 Ö 122.14	06.11.1978 16.01.1967
2078	Oslip, Bl 18 136.28 1986	0.80	326223	D	133.85 133.65	134.05 133.58	134.39 134.10	134.44 134.43	134.06 134.89	133.80 134.95	134.18	133.47 135.19 Ö	22.09. 14.12.	133.32 135.26	18.07.2001 05.04.1996
2079	Oslip, Bl 19 136.68 1986	0.65	326231		134.42 134.28	134.56 134.27	134.72 134.96	134.77 135.00	134.50 135.19	134.36 135.18	134.68	134.24 135.42	20.08. 17.12.	134.16 Ö 135.62	01.10.1990 08.04.1996
2080	Oslip, Bl 33 136.93 1997	0.85	345272		132.82 132.55	132.87 132.42	132.95 132.75	133.19 132.90	133.02 133.26	132.78 133.51	132.92	132.40 Ö 133.67	03.09. 31.12.	132.26 Ö 134.06	08.12.2003 07.05.2000
2081	Purbach a.N.See, Bl 31 138.76 1992	0.95	335505		116.68 116.37	116.66 116.22	116.69 116.27	116.78 116.35	116.68 116.43	116.53 116.50	116.51	116.21 Ö 116.85	27.08. 02.04.	116.13 Ö 118.30	27.02.1995 03.06.1996
2082	Schützen am Gebirge, Bl I 128.41 1964	0.70	313296		TR TR	125.55 TR	125.80 TR	125.82 125.75	125.55 126.06	TR 126.15		TR 126.37	03.09. 17.12.	125.03 I 126.95	29.09.1969 20.05.1991
2083	Schützen am Gebirge, Bl II 130.51 1964	0.50	313304		127.29 127.27	127.30 127.21	127.39 127.47	127.53 127.48	127.44 127.65	127.35 127.76	127.43	127.20 127.87	20.08. 17.12.	127.10 Ö 128.61	26.11.1990 07.06.1965
2084	Schützen am Gebirge, Bl 20 129.02 1986	1.00	326249	D	126.86 126.80	126.88 126.78	126.96 126.96	126.99 126.96	126.93 127.03	126.86 127.13	126.93	126.73 Ö 127.24 Ö	17.08. 13.12.	126.54 128.88	18.09.1978 03.01.1966
2085	Schützen am Gebirge, Bl III 133.62 1964	0.35	313312		128.72 128.68	128.70 128.56	128.73 128.68	128.92 128.79	128.92 128.95	128.80 129.17	128.80	128.51 129.31	03.09. 31.12.	128.21 Ö 130.84	04.12.1978 28.06.1965
2086	Schützen am Gebirge, Br 10 130.77 1963	0.40	313338		127.41 127.28	127.52 127.23	127.65 127.58	127.86 127.67	127.63 128.04	127.40 128.20	127.62	127.21 128.30	06.08. 17.12.	127.09 129.65	29.09.2003 07.06.1965
2087	Schützen am Gebirge, Br 21 127.86 1986	0.05	326264		125.15 125.21	125.24 125.21	125.25 125.23	125.22 125.21	125.22 125.22	125.22 125.23	125.22	125.11 125.34	15.01. 26.03.	124.96 125.44	14.03.1986 20.05.1991
2088	Siegendorf im Bgld., Bl 36 176.81 2002	1.00	345751	D	146.70 146.67	146.70 146.66	146.70 146.65	146.70 146.65	146.69 146.64	146.68 146.64	146.67	146.62 146.92	11.11. 14.07.	146.63 147.21	09.03.2006 07.01.2002
2089	St. Georgen a.L., Bl 37 150.32 2003	0.80	345850		147.53 147.26	147.57 147.18	147.61 147.64	147.65 147.85	147.59 148.26	147.46 147.96	147.63	147.09 148.60	19.08. 28.10.	146.70 148.60	09.08.2005 04.06.2006

Monats- und Jahresmittel der Grundwasserstände mit Extremwerten (Hauptwerte)

- Grundwasserstände m ü.A. -

Nr.	Messstelle	EDV-Messstellennummer	beeinflusst	artesisch/gespannt	Messgerät	Mittel in m ü.A. I	II	III	IV	V	VI	Jahr	Niederster und höchster beobachteter Grundwasserstand sowie allenfalls höchster beobachteter Überflutungswasserstand im Berichtsjahr m ü.A.	Datum	vor dem Berichtsjahr m ü.A.	Datum
	Messpunkt m ü.A. / m ü.G.					VII	VIII	IX	X	XI	XII					
	Beobachtungsbeginn / unverändert seit															
2090	St. Margarethen im Bgld., Bl 35 152.58 0.80 2000	345694		D	148.17 147.92	148.26 147.94	148.33 148.36	148.50 148.50	148.31 148.68	148.09 148.81	148.32	147.81 148.87	07.10. 10.02.	147.83 148.94	08.10.2002 04.02.2003
2091	St.Margarethen i. B., Bl 32 154.10 0.75 1995	345173			149.44 149.35	149.52 149.17	149.62 149.52	149.96 149.87	149.86 150.18	149.59 150.33	149.70	149.14 Ö 150.38	27.08. 31.12.	149.13 151.38	15.08.2005 08.04.1996
2092	St.Margarethen i. B., Br 8 140.36 0.10 1977	326025			137.94 TR	138.07 TR	138.28 TR	138.49 138.32	138.26 138.65	137.93 138.85		TR 138.99	03.09. 17.12.	137.40 Ö 139.64 Ö	10.09.1990 08.04.1996
2093	Trausdorf, Bl 34 144.55 0.85 1997	345264			140.92 140.96	140.92 140.94	141.03 141.40	141.35 141.45	141.30 141.57	141.18 141.66	141.22	140.70 141.72	13.08. 18.12.	140.24 141.66	18.01.2005 07.05.2000
2094	Trausdorf/Wulka, Br 15 148.03 0.75 1963 01.01.1979	313387 1			143.62 143.59	143.64 143.73	143.70 143.78	143.76 143.79	143.69 143.80	143.55 143.82	143.71	143.51 143.85	01.07. 30.12.	143.28 Ö 144.75 B	01.07.2001 07.01.1988
2095	Wulkaprodersdorf, Br 22 176.06 0.25 1988	326470			170.88 170.89	170.89 170.87	170.86 170.85	170.87 170.88	170.89 170.86	170.88 170.87	170.87	170.80 170.92	16.04. 30.04.	170.71 171.16	22.10.1990 22.04.1996
	Ikvatal															
2096	Deutschkreutz, Bl 4 A 183.35 0.91 1993	335653		D	167.43 167.55	167.51 167.55	167.52 167.61	167.54 167.60	167.55 167.66	167.59 167.67	167.57	165.95 167.71	11.02. 30.12.	166.79 169.99	16.02.2006 16.03.1997
2097	Girm, Bl 3 189.13 0.90 1993	335646			185.19 185.19	185.24 185.08	185.46 185.78	185.89 186.04	185.70 186.40	185.44 186.50	185.66	185.06 186.73	19.08. 22.12.	183.75 187.62	31.01.2004 29.09.1996
2098	Horitschon, Br 1 239.35 0.10 1993	335620			227.30 227.08	227.27 227.05	227.22 227.07	227.18 227.16	227.16 227.24	227.12 227.33	227.18	227.04 Ö 227.37	02.09. 31.12.	226.72 229.80 Ö	07.08.2005 27.06.1999
2099	Neckenmarkt, Bl 7 237.06 0.80 2002	345702		D	212.43 211.90	212.62 211.82	212.56 212.04	212.46 212.28	212.19 212.52	212.04 212.75	212.30	211.77 212.85	12.08. 07.01.	207.11 212.30	30.01.2002 24.12.2006
2100	Neckenmarkt, Bl 2 216.81 0.75 1993	335638			212.55 210.66	212.26 211.29	212.11 211.74	211.77 212.02	211.04 212.46	211.08 212.67	211.80	210.15 213.03	22.07. 20.01.	208.55 212.68	29.06.1997 11.01.1993
2101	Neckenmarkt, Bl. 6 258.60 0.75 2000	345652			251.29 251.19	251.26 251.11	251.25 251.40	251.30 251.62	251.31 251.70	251.28 251.79	251.38	251.08 Ö 252.00	08.09. 31.12.	250.52 252.36	19.03.2005 07.01.2001
2102	Unterpetersdorf, Bl. 5 205.71 0.65 2000	345645			197.25 197.20	197.23 197.17	197.22 197.20	197.24 197.25	197.25 197.36	197.23 197.49	197.26	197.15 197.58	02.09. 31.12.	197.01 Ö 198.73	29.10.2005 07.01.2001
	Seewinkel															
2103	Andau, Bl 150 116.28 0.95 1997	345280			113.56 112.79	113.63 112.66	113.86 113.64	113.77 113.71	113.55 114.07	113.17 114.03	113.53	112.58 114.17	20.08. 26.03.	112.36 114.29	03.09.2001 09.01.2006
2104	Andau, Bl 166 117.12 0.68 2003	345785		D	114.14 113.51	114.25 113.31	114.46 114.04	114.45 114.29	114.18 114.67	113.83 114.72	114.15	113.08 115.12	22.09. 09.01.	113.06 115.17	26.09.2003 06.01.2006
2105	Andau, Br 27 119.73 0.25 1966	305524			114.66 114.21	114.75 113.97	114.89 114.42	115.07 114.70	114.87 115.10	114.57 115.28	114.71	113.92 115.35	20.08. 24.12.	113.58 Ö 116.37	10.09.1990 17.03.1969
2106	Andau, Br 68 120.88 0.20 1955	305540 1			115.99 115.52	116.01 115.26	116.06 115.58	116.20 115.85	116.16 116.04	115.94 116.29	115.91	115.22 116.38	20.08. 31.12.	114.96 118.53	10.09.1990 05.08.1965
2107	Andau, Br 101 121.91 0.75 1953	305557 1			117.39 117.10	117.43 116.93	117.51 117.14	117.65 117.27	117.54 117.48	117.38 117.66	117.37	116.85 117.74	20.08. 31.12.	116.37 119.88	01.08.2005 02.08.1965
2108	Andau, Br 144 115.33 0.85 1989	335182		S	112.57 112.17	112.56 112.35	112.73 112.98	112.70 112.86	112.88 113.16	112.51 113.06	112.71	112.07 113.33	23.07. 10.09.	110.81 Ö 113.89	24.08.1992 19.04.1996
2109	Andau/Torfkanal, Lp 111.99 -2.40 1992	335406			112.20 112.19	112.16 112.65	112.39 112.88	112.47 112.65	112.85 112.85	112.52 112.68	112.54	112.09 113.26	23.07. 10.09.	111.80 113.89	22.04.1996 15.04.1996
2110	Apetlon, Bl 9 116.45 0.65 1969	305680 2			115.71 113.76	115.79 114.98	115.80 115.72	115.78 115.79	115.68 115.80	114.77 115.80	115.45	113.49 115.80 Ö 115.81 F	25.07. 26.12. 28.03.	114.55 115.80 FÖ 116.22 F	02.09.1990 07.04.1969 13.01.1975
2111	Apetlon, Bl 109 A 121.45 1.00 1969	305672			118.22 118.17	118.25 118.01	118.44 118.11	118.64 118.19	118.53 118.43	118.37 118.72	118.34	117.96 118.82	02.09. 16.12.	116.87 120.45	03.12.1990 14.04.1996

Monats- und Jahresmittel der Grundwasserstände mit Extremwerten (Hauptwerte)

- Grundwasserstände m ü.A. -

Nr.	Messstelle	EDV-Messstellennummer	Mittel in m ü.A.							Niederster und höchster beobachteter Grundwasserstand sowie allenfalls höchster beobachteter Überflutungswasserstand			
	Messpunkt m ü.A. / m ü.G.	beeinflusst / artesisch/gespannt / Messgerät	I	II	III	IV	V	VI	Jahr	im Berichtsjahr		vor dem Berichtsjahr	
	Beobachtungsbeginn / unverändert seit		VII	VIII	IX	X	XI	XII		m ü.A.	Datum	m ü.A.	Datum
2112	Apetlon, Bl 126 A 119.68 1.05 1974	319426 D	116.71 116.83 117.10 116.39 116.24 116.61			117.15 116.89 116.64 116.83 117.21 117.34			116.83	116.03 117.84	21.09. 09.04.	115.99 118.31	09.09.1990 07.04.1996
2113	Apetlon, Bl 148 120.57 0.70 1996	345199	117.69 117.77 117.96 117.54 117.35 117.60			118.21 117.98 117.78 117.76 118.13 118.43			117.85	117.33 Ö 118.55	02.09. 16.12.	117.14 119.47 I	07.12.2003 01.01.1996
2114	Apetlon, Bl 149 117.35 0.75 1996	345207	115.40 115.59 115.83 114.87 114.90 115.67			115.70 115.47 115.18 115.72 115.95 115.97			115.52	114.77 116.11	05.08. 25.03.	114.38 116.10	28.09.2003 07.04.1996
2115	Apetlon, Bl 162 117.12 0.80 2000	345736	114.77 114.92 115.20 114.26 114.11 114.57			115.23 114.97 114.61 114.95 115.28 115.43			114.86	114.07 115.53	08.08. 19.12.	113.92 115.60	24.09.2003 21.04.2004
2116	Apetlon, Bl 167 120.56 0.77 2003	345793	116.64 116.75 116.90 116.32 116.13 116.44			117.19 116.95 116.64 116.70 117.10 117.41			116.76	116.08 117.52	26.08. 23.12.	115.96 117.52	12.10.2003 02.02.2003
2117	Apetlon, Bl 168 117.49 0.77 2003	345801	114.81 114.91 115.35 114.74 114.50 115.18			115.78 115.57 115.20 115.48 116.05 116.13			115.31	114.45 116.29	02.09. 16.12.	114.09 116.15	21.09.2003 04.06.2006
2118	Apetlon, Bl 169 116.99 0.80 2003	345819 D	115.76 115.83 115.96 115.00 114.87 115.74			115.89 115.73 115.35 115.92 116.04 116.06			115.68	114.12 116.10	21.09. 12.12.	114.11 116.04	22.09.2003 19.02.2006
2119	Apetlon, Bl 171 119.56 0.80 2003	345843	116.61 116.70 116.87 116.50 116.31 116.55			117.11 116.92 116.74 116.70 117.01 117.22			116.77	116.28 117.31	02.09. 23.12.	116.23 117.40 Ö	18.01.2004 19.03.2006
2120	Apetlon, Bl 172 124.74 1.00 2004	345884	119.05 119.03 119.06 118.97 118.85 118.92			119.19 119.18 119.11 118.97 119.10 119.26			119.06	118.83 Ö 119.34	31.08. 31.12.	118.64 Ö 119.53	28.10.2005 17.06.2006
2121	Apetlon, Br 71 117.93 0.75 1954	305664	114.80 115.02 115.29 114.41 TR TR			115.50 115.04 114.63 115.37 115.79 115.87			115.15	TR 116.03	02.09. 16.12.	113.95 I Ö 117.06	09.09.1990 12.06.1956
2122	Apetlon/Darscholacke, Lp 116.97 -2.25 1975	319525 1	TR TR TR 117.62 117.63 117.78			117.82 117.77 117.67 117.87 118.00 118.01				TR 118.05	05.03. 12.11.	116.81 118.70	31.12.1996 07.04.1997
2123	Apetlon/Fuchslochlacke, Lp 119.13 -1.27 1975	319509 D 1	TR 119.33 119.37 TR TR 119.40			119.35 TR TR 119.42 119.48 119.49				TR 119.51	27.08. 13.11.	118.98 119.98	18.12.2006 27.05.1996
2124	Apetlon/Lange Lacke, Lp 116.53 -1.96 1977	319608 1	116.67 116.72 116.77 TR TR 116.75			116.81 116.72 TR 116.77 116.87 116.92				TR 116.95 Ö	27.08. 31.12.	116.61 118.49 F	27.11.2006 25.04.1977
2125	Apetlon/Stundlacke, Lp 119.56 -1.68 1975	319483 1	TR 119.79 119.83 TR TR TR			119.84 TR TR 119.85 119.91 119.90				TR 119.94	03.09. 12.11.	119.57 I 120.34	26.09.1978 07.04.1997
2126	Frauenkirchen, Bl 11 A 123.35 0.95 1963 01.01.1968	305706 1	119.67 119.66 119.69 119.57 119.42 I 119.44			119.86 119.82 119.71 119.49 119.62 119.75			119.64 I	119.37 119.87	03.09. 10.04.	118.05 121.82	06.12.1990 31.03.1969
2127	Frauenkirchen, Bl 12 A 122.76 1.00 1953	305714 D 1	119.24 119.28 119.35 118.96 118.79 118.97			119.56 119.43 119.23 119.11 119.30 119.49			119.22	118.39 120.50	01.08. 08.03.	118.33 121.29	10.08.2005 02.08.1965
2128	Frauenkirchen, Bl 108 A 124.03 0.95 1969	305755 1	119.20 119.20 119.22 118.89 118.73 I 118.79			119.40 119.31 119.16 118.95 119.17 119.32			119.11 I	118.71 119.41 Ö	03.09. 23.04.	118.55 Ö 121.55	01.08.2005 24.03.1969
2129	Frauenkirchen, Bl 170 123.13 0.80 2003	345827	119.75 119.75 119.82 119.53 119.36 I 119.44			119.94 119.90 119.77 119.57 119.71 119.85			119.70 I	119.33 119.95 Ö	03.09. 23.04.	118.86 120.18 Ö	08.08.2005 29.05.2006
2130	Frauenkirchen, Blt 145 123.12 0.80 1992	335372	119.49 119.48 119.50 119.33 119.19 I 119.27			119.60 119.60 119.49 119.30 119.41 119.55			119.43 I	119.14 119.62 Ö	03.09. 15.05.	118.70 120.62 Ö	24.01.2005 22.04.1996
2131	Frauenkirchen, Br 134 123.36 0.20 1979	326132 1	119.71 119.72 119.79 119.55 119.39 I 119.47			119.93 119.87 119.73 119.54 119.71 119.84			119.69 I	119.34 119.97	03.09. 10.04.	116.45 K 120.83	05.07.1982 22.04.1996
2132	Gols, Bl 125 124.87 0.65 1974	319418 D	119.71 119.67 119.72 119.67 119.64 119.76			119.82 119.81 119.76 119.77 119.83 119.88			119.75	119.60 120.25	04.12. 07.03.	119.54 120.68	20.09.1990 14.07.1975
2133	Gols, Br 121 124.20 0.90 1973	316067	121.62 121.71 121.86 121.39 121.41 121.78			121.72 121.60 121.46 121.73 121.74 121.86			121.66	121.30 122.10 Ö	22.07. 16.12.	120.80 122.78	20.08.1990 30.06.1975
2134	Halbturn, Bl 114 124.20 0.65 1972	315986	120.19 120.17 120.18 119.94 119.80 119.89			120.31 120.29 120.16 119.99 120.03 120.17			120.09	119.77 120.34	19.08. 15.04.	119.25 121.78 Ö	31.07.2005 28.03.1977
2135	Halbturn, Bl 151 125.15 1.00 1997	345298	119.81 119.81 119.84 119.52 119.38 119.46			119.99 119.92 119.78 119.58 119.67 119.80			119.71	119.36 120.08	19.08. 15.04.	118.63 120.75 Ö	08.09.2002 12.04.1999
2136	Halbturn, Bl 152 123.51 1.00 1998	345306	117.56 117.56 117.60 117.32 117.16 117.20			117.69 117.62 117.51 117.34 117.50 117.75			117.48	117.12 117.81 Ö	03.09. 31.12.	116.66 118.48	16.08.2005 03.05.1999

Monats- und Jahresmittel der Grundwasserstände mit Extremwerten (Hauptwerte)

- Grundwasserstände m ü.A. -

Nr.	Messstelle	EDV-Messstellennummer	Mittel in m ü.A.							Niederster und höchster beobachteter Grundwasserstand sowie allenfalls höchster beobachteter Überflutungswasserstand			
	Messpunkt m ü.A. / m ü.G.	beeinflusst / artesisch/gespannt / Messgerät	I	II	III	IV	V	VI	Jahr	im Berichtsjahr		vor dem Berichtsjahr	
	Beobachtungsbeginn / unverändert seit		VII	VIII	IX	X	XI	XII		m ü.A.	Datum	m ü.A.	Datum
2137	Halbturn, Bl 165 133.72 0.95 2003	345777	120.97 120.89	120.94 120.79	120.94 120.76	121.02 120.79	121.00 120.81	120.95 120.84	120.89	120.72 Ö 121.03 Ö	09.09. 22.04.	120.34 121.27 Ö	13.02.2005 16.07.2006
2138	Halbturn, Br 131 123.37 0.45 1978	326082	118.29 117.90	118.26 117.88	118.25 117.91	118.24 117.96	118.18 117.99	118.09 118.06	118.08	117.73 118.30	22.07. 07.01.	116.61 B 119.18	27.07.1992 28.07.1997
2139	Illmitz, Bl 8 A 122.00 0.58 1957	305813 1	118.59 118.47	118.58 118.39	118.68 118.58	118.79 118.60	118.72 118.75	118.61 118.85	118.63	118.37 118.89 Ö	17.08. 30.12.	117.52 I 120.74	25.04.1991 05.12.1966
2140	Illmitz, Bl 11 A 118.55 0.70 1953	305805	117.47 116.99	117.49 116.95	117.58 117.42	117.43 117.42	117.33 117.51	117.14 117.54	117.36	116.80 117.77	10.08. 24.03.	116.25 117.72 117.55 F	27.03.1972 03.06.2006 26.12.1966
2141	Illmitz, Bl 159 121.30 1.00 2000	345629	117.45 117.35	117.52 117.20	117.64 117.42	117.88 117.55	117.75 117.77	117.59 117.97	117.59	117.18 118.07	31.08. 29.12.	117.12 118.82	14.11.2003 07.04.2000
2142	Illmitz, Bl 163 119.37 0.80 2000	345744	116.05 115.73	116.15 115.54	116.38 115.87	116.53 116.16	116.25 116.34	116.00 116.47	116.12	115.51 Ö 116.67	26.08. 01.04.	115.36 116.84	05.10.2003 15.12.2002
2143	Illmitz, Bl I 2 116.28 0.40 1969	305987 1 2	115.70 115.88	115.80 115.53	115.85 115.66	115.88 115.88	115.88 115.88	115.88 115.87	115.81	115.35 Ö 115.90 116.02 F	26.08. 02.12. 28.10.	114.29 Ö 115.88 Ö 116.21 F	06.09.1971 15.12.1980 21.04.1996
2144	Illmitz, Bl I 3 116.17 0.20 1969	305904 1 2	115.73 115.48	115.80 115.41	115.87 115.64	115.87 115.71	115.83 115.84	115.66 115.89	115.73	115.34 115.92	10.08. 31.03.	114.87 115.99 116.17 F	22.09.1974 16.01.1998 27.04.1996
2145	Illmitz, Br 14 117.45 0.30 1953	305821	116.08 115.74	116.26 115.70	116.45 116.04	116.24 116.25	116.09 116.44	115.88 116.50	116.14	115.67 116.74	10.08. 24.03.	115.03 116.82	06.10.1974 13.02.1961
2146	Illmitz, Br 16 117.47 0.85 1953	305854	115.63 115.45	115.75 115.31	115.90 115.65	116.00 115.79	115.87 116.02	115.69 116.15	115.77	115.27 116.19	10.08. 15.12.	114.92 116.55	04.07.1960 22.01.1968
2147	Illmitz, Br 28 A 118.43 0.90 1962	305862	116.16 116.21	116.31 116.14	116.53 116.42	116.69 116.67	116.54 116.89	116.40 116.92	116.49	116.12 117.01	31.08. 15.12.	115.61 Ö 117.30	17.10.2003 05.04.1996
2148	Illmitz, Br 65 A 118.38 0.60 1953	305896	115.87 115.70	116.18 115.55	116.41 116.11	116.59 116.45	116.28 116.87	116.03 116.92	116.24	115.49 117.03	10.08. 15.12.	115.03 117.28 Ö	24.10.2003 11.11.1968
2149	Illmitz, Br 116 120.96 0.10 1972	316000 1	118.43 118.28	118.43 118.19	118.45 118.32	118.56 118.40	118.55 118.50	118.43 118.61	118.43	118.14 118.66	10.08. 31.12.	117.26 119.82 Ö	22.08.2003 12.04.1996
2150	Illmitz/Oberer Stinker See, Lp 115.89 -2.36 1976 01.01.1984	319574 1	116.30 116.27 TR	116.34 116.28	116.38 116.39	116.40 116.39	116.36 116.46	116.27 116.49	116.36	TR 116.50 Ö	19.07. 31.12.	116.25 Ö 117.15	16.10.2006 18.04.1996
2151	Illmitz/Unterer Stinker See, Lp 116.03 -1.27 1976	319582 D	116.78 TR	116.85 TR	116.92 TR	116.94 116.79	116.88 116.93	116.77 116.99		TR 117.01	02.09. 17.12.	115.92 117.11 I Ö	04.04.1996 25.03.1996
2152	Illmitz/Zicksee, Lp 115.82 -1.48 1975	319517	TR TR	116.11 TR	116.16 TR	116.23 116.21	116.16 116.33	TR 116.40		TR 116.44	03.09. 17.12.	115.56 116.67	18.04.1996 14.04.1996
2153	Mönchhof, Bl 164 124.70 0.70 2003	345769	120.51 120.37	120.55 120.25	120.69 120.43	120.80 120.43	120.68 120.56	120.53 120.71	120.54	120.22 Ö 120.88 Ö	03.09. 09.04.	119.91 Ö 121.12	20.12.2004 06.06.2006
2154	Mönchhof, Br 100 128.06 0.40 1953	305920	123.11 122.97	123.19 122.85	123.28 123.05	123.36 123.07	123.34 123.22	123.14 123.35	123.16	122.81 123.46	20.08. 24.12.	122.70 Ö 125.45	29.09.2003 07.04.1969
2155	Neusiedl am See, Bl 124 119.21 1.02 1974	316174 D 2	116.27 115.61	116.42 115.18	116.65 115.82	116.57 115.87	116.31 116.15	115.97 116.36	116.10	114.35 116.95	31.08. 08.01.	114.35 117.01	31.08.2003 14.02.1977
2156	Neusiedl am See, Bl 137 117.31 0.60 1987	326280 2	115.86 115.25	115.99 115.29	116.16 115.65	116.04 115.71	115.84 115.93	115.57 116.05	115.78	114.91 116.41	22.07. 25.03.	114.94 116.53	21.09.2003 07.04.1996
2157	Neusiedl am See, Bl 138 118.18 0.80 1987	326298 2	115.83 115.57	115.90 115.43	115.94 115.67	116.00 115.74	115.93 115.89	115.80 115.91	115.80	115.33 116.08	19.08. 25.03.	115.03 116.29	21.09.2003 19.05.1996
2158	Neusiedl am See, Bl 153 125.59 1.00 1997	345314	121.09 120.94	121.16 120.73	121.27 120.93	121.44 121.12	121.31 121.17	121.11 121.31	121.13	120.69 Ö 121.47	02.09. 15.04.	120.51 122.36	12.10.2003 30.04.2000
2159	Neusiedl am See, Bl N 1 121.39 0.00 1969	305938 1 2	118.25 117.90	118.32 117.89	118.42 118.19	118.34 118.24	118.21 118.39	118.04 118.46	118.22	117.81 118.53	05.08. 25.03.	117.66 119.21 Ö	21.09.2003 06.04.1970
2160	Neusiedl am See, Br 103 128.26 0.00 1962	305946 1	127.17 127.36	127.37 127.32	127.64 127.61	127.71 127.65	127.67 127.87	127.47 127.86	127.56	126.92 128.19	01.01. 11.11.	126.00 128.26 F	05.10.1964 18.04.1983
2161	Pamhagen, Bl 139 A 118.70 1.00 1989	335109	115.52 115.14	115.58 115.03	115.71 115.47	115.65 115.52	115.49 115.70	115.30 115.80	115.49	115.01 115.96	05.08. 25.03.	114.69 116.96	04.08.2002 07.04.1996

Monats- und Jahresmittel der Grundwasserstände mit Extremwerten (Hauptwerte)

- Grundwasserstände m ü.A. -

Nr.	Messstelle	EDV-Messstellennummer	Mittel in m ü.A.							Niederster und höchster beobachteter Grundwasserstand sowie allenfalls höchster beobachteter Überflutungswasserstand			
	Messpunkt m ü.A. / m ü.G.	beeinflusst / artesisch/gespannt / Messgerät	I	II	III	IV	V	VI	Jahr	im Berichtsjahr		vor dem Berichtsjahr	
	Beobachtungsbeginn / unverändert seit		VII	VIII	IX	X	XI	XII		m ü.A.	Datum	m ü.A.	Datum
2162	Pamhagen, Bl 154 117.58 1.00 1997	345322	114.40 114.19	114.40 114.10	114.54 114.37	114.69 114.41	114.52 114.63	114.36 114.80	114.45	114.03 Ö 114.87 Ö	05.08. 23.12.	113.60 115.01	17.06.2001 08.07.1997
2163	Pamhagen, Br 45 121.89 0.25 1953	305953	114.61 114.48	114.61 114.35	114.69 114.43	114.88 114.63	114.77 114.82	114.65 114.98	114.66	114.32 115.04	02.09. 23.12.	113.88 Ö 116.18	04.08.2002 09.08.1965
2164	Pamhagen, Br 140 116.05 1*) 0.10 1989	335117 D	114.40 113.60	114.48 113.58	114.83 114.52	114.70 114.73	114.22 114.79	113.85 114.77	114.37	111.99 115.53	23.07. 08.01.	112.86 115.50	01.09.2002 09.01.2006
2165	Pamhagen/Leißergraben, Lp 113.61 -2.40 1989	335125	114.53 TR	114.54 TR	114.68 TR	114.48 114.59	114.46 114.28	114.17 114.32		TR 115.04	02.09. 25.03.	113.48 114.97	12.12.1993 27.04.2003
2166	Pamhagen/Zweierkanal, Lp 114.59 -2.40 1996	345256	115.13 TR	115.16 TR	115.25 115.26	115.23	TR 115.30	TR 115.32		TR 115.47	19.08. 25.03.	114.48 I 115.54	05.04.1996 12.04.1996
2167	Podersdorf a.S., Bl P2 117.82 0.45 1969	305995 1 2	115.86 115.68	115.91 115.60	115.93 115.71	115.95 115.85	115.86 115.95	115.77 115.99	115.84	115.57 116.00 Ö	19.08. 09.12.	115.28 116.54 Ö	24.09.1973 26.12.1999
2168	Podersdorf a.S., Br 7 123.09 0.55 1953	306001 1	118.27 118.23	118.26 118.09	118.34 118.25	118.48 118.31	118.49 118.46	118.61 118.62	118.37	118.07 Ö 118.67	05.08. 30.12.	117.86 Ö 119.99	09.09.1990 07.06.1965
2169	Podersdorf a.S., Br 9 124.51 0.70 1955	306019 1	119.20 119.16	119.18 119.07	119.17 119.05	119.22 119.11	119.18 119.17	119.17 119.25	119.16	119.01 119.30	30.09. 31.12.	118.66 Ö 121.24	16.12.1990 16.08.1965
2170	Podersdorf am See/Birnbaumlacke, Lp 119.86 -1.39 1975	319459 1	120.37 120.36	120.41 120.37 TR	120.40 120.42	120.38 120.42	120.36 120.48	120.36 120.48	120.40	TR 120.50 Ö	02.08. 19.11.	119.77 120.71 Ö	28.04.1996 15.04.1996
2171	St. Andrä am Zicksee, Bl 155 123.33 1.00 1997	345330	118.34 118.10	118.37 117.91	118.46 118.12	118.63 118.25	118.51 118.43	118.35 118.58	118.33	117.89 118.66	30.08. 31.12.	117.19 119.61	01.08.2002 16.07.1997
2172	St. Andrä am Zicksee, Br 107 123.34 0.30 1966	306043 D	118.73 118.58	118.77 118.40	118.88 118.56	119.04 118.67	118.95 118.85	118.78 119.02	118.77	118.27 119.33	24.11. 04.06.	118.00 120.58	11.10.1993 31.03.1969
2173	St. Andrä am Zicksee/Zicksee, Lp 118.70 -2.26 1975	319491 1	119.64 119.68	119.77 119.56	119.82 119.57	119.85 119.54	119.82 119.65	119.78 119.69	119.70	119.50 119.86	15.10. 16.04.	118.74 120.25 Ö	23.03.1976 01.03.1976
2174	Tadten, Bl 156 121.63 1.00 1997	345348	116.54 116.29	116.58 115.97	116.67 116.23	116.77 116.39	116.72 116.57	116.55 116.75	116.50	115.90 116.82	13.08. 31.12.	115.63 117.42	05.08.2002 17.04.2000
2175	Tadten, Br 111 121.15 0.00 1969	306084	115.68 115.54	115.73 115.27	115.84 115.43	115.93 115.53	115.90 115.81	115.82 116.00	115.71	115.19 Ö 116.11	03.09. 31.12.	114.77 Ö 117.54 Ö	22.10.1990 04.04.1977
2176	Tadten, Br 143 114.23 0.15 1989	335174 D	113.16 112.52	113.24 112.51	113.45 113.37	113.30 113.39	113.19 113.64	112.88 113.61	113.19	112.01 113.91	22.07. 07.09.	111.54 113.89	27.08.1990 15.04.1996
2177	Tadten/Tadtener Hauptkanal, Lp 112.60 -1.75 1989	335166	113.05 TR	113.14 TR	113.31 113.17	113.25 113.26	113.15 113.55	112.89 113.49		TR 113.63	20.08. 12.11.	112.47 113.92	22.04.1996 08.04.1996
2178	Wallern im Bgld., Bl 157 118.28 1.00 1999	345355	113.49 113.08	113.56 112.88	113.73 113.24	113.97 113.61	113.80 114.12	113.47 114.32	113.60	112.85 114.50	20.08. 24.12.	112.63 Ö 114.68	26.08.2002 09.01.2006
2179	Wallern im Bgld., Bl 160 118.05 1.00 2001	345678	115.21 114.97	115.27 114.82	115.37 115.06	115.45 115.17	115.36 115.38	115.19 115.55	115.23	114.80 Ö 115.61	02.09. 31.12.	114.34 115.72	04.08.2002 11.06.2006
2180	Wallern im Bgld., Bl 161 119.87 0.85 2001	345686	114.36 114.13	114.42 114.02	114.50 114.26	114.67 114.42	114.55 114.67	114.37 114.85	114.43	114.00 Ö 114.90 Ö	02.09. 30.12.	113.60 Ö 114.90 Ö	19.08.2001 12.03.2006
2181	Wallern im Bgld., Br 36 119.75 0.15 1953	306092	115.08 114.96	115.09 114.83	115.16 114.98	115.30 115.05	115.25 115.19	115.12 115.35	115.11	114.78 115.41	02.09. 31.12.	114.32 Ö 117.25	08.09.2002 17.06.1965
2182	Wallern im Bgld., Br 112 117.66 0.35 1969	306167 1	113.47 113.48	113.46 113.31	113.51 113.52	113.69 113.69	113.68 113.90	113.59 114.08	113.61	113.18 114.16	19.08. 31.12.	112.91 114.67	15.07.2001 28.04.1996
2183	Wallern im Bgld., Br 113 118.02 0.50 1970	315994 1	113.46 113.56	113.45 113.44	113.48 113.55	113.65 113.66	113.69 113.88	113.65 114.00	113.62	113.40 114.09	02.09. 31.12.	112.75 114.76 Ö	06.05.2001 07.04.1996
2184	Wallern im Bgld., Br 115 117.00 0.35 1972	316026 1	112.77 112.78	112.81 112.74	113.11 113.44	113.20 113.40	113.28 113.68	113.08 113.60	113.16	112.69 Ö 113.91	06.08. 09.09.	112.39 Ö 114.74	19.11.2000 07.04.1996
2185	Wallern im Bgld., Br 142 113.95 0.15 1989	335141	112.72 112.20	112.80 112.22	113.03 113.15	112.97 113.12	112.87 113.40	112.55 113.34	112.86	112.06 113.57	30.07. 10.09.	111.86 113.80 Ö	01.09.2003 03.01.1994
2186	Wallern im Bgld./Loblergraben, Lp 112.59 -2.49 1989	335158	113.15 TR	113.28 TR	113.43 113.44	113.51 113.52	113.41 113.61	113.09 113.68		TR 113.75	19.08. 16.12.	112.67 114.08	28.12.2003 21.02.1999

1*) durch Entnahme zeitweise beeinflusst

Monats- und Jahresmittel der Grundwasserstände mit Extremwerten (Hauptwerte)

- Grundwasserstände m ü.A. -

Nr.	Messstelle		EDV-Messstellennummer		Mittel in m ü.A.							Niederster und höchster beobachteter Grundwasserstand sowie allenfalls höchster beobachteter Überflutungswasserstand			
	Messpunkt m ü.A. / m ü.G.		beeinflusst	artesisch/gespannt / Messgerät	I	II	III	IV	V	VI	Jahr	im Berichtsjahr		vor dem Berichtsjahr	
	Beobachtungsbeginn	unverändert seit			VII	VIII	IX	X	XI	XII		m ü.A.	Datum	m ü.A.	Datum
2187	Weiden am See, Bl 147 116.70 1991	0.10	335497 1	D	119.02 118.61	119.06 118.59	119.10 118.86	118.98 118.92	118.91 119.01	118.70 119.05	118.90	118.25 119.40	07.08. 17.04.	118.17 119.32	23.08.2003 02.04.1992
	RAABGEBIET														
	Stögersbachtal														
2188	Grafenschachen, Bl 1 402.66 1988	0.60	326504 2		401.62 401.40	401.63 401.38	401.67 401.58	401.54 401.48	401.52 401.50	401.45 401.52	401.52	401.35 Ö 401.72 Ö	18.08. 24.03.	401.32 402.06 FÖ 402.41 F	18.08.2001 13.02.1988 17.06.1995
	Safental														
2189	Bierbaum, Bl 5995 258.02 2006	1.10	343905	D	253.32 253.38	253.35 253.33	253.44 253.49	253.45 253.49	253.39 253.45	253.44 253.48	253.42	253.29 Ö 253.60 Ö	19.01. 01.10.	253.29 Ö 253.44 Ö	18.11.2006 29.08.2006
2190	Blumau, Bl 5993 273.63 2006	1.00	343897	D	271.60 271.35	271.71 271.22	271.92 271.69	271.72 271.91	271.56 271.92	271.56 271.93	271.67	271.15 Ö 272.20 Ö	29.08. 30.10.	271.37 Ö 271.80 Ö	22.10.2006 26.08.2006
2191	Ebersdorf, Bl 5985 310.49 2006	0.90	343848	D	308.27 308.20	308.31 308.05	308.41 308.31	308.21 308.31	308.01 308.30	308.28 308.35	308.25	307.93 Ö 308.71	28.05. 20.03.	307.97 Ö 308.23 Ö	15.09.2006 06.12.2006
2192	Eggendorf, Br 5966 357.55 2003	0.30	343806	D	343.76 342.72	343.41 343.05	343.23 343.30	342.91 343.46	342.95 343.51	342.53 343.44	343.19	342.12 343.98	18.06. 05.01.	343.63 344.77 Ö	30.01.2006 22.03.2006
2193	Geiseldorf, Br 5976 302.77 2003	0.30	372227	D	299.97 299.42	300.20 298.02	300.54 297.97	300.08 299.30	299.33 300.02	299.21 300.12	299.51	296.99 300.85	02.09. 23.03.	297.49 301.06 Ö	02.10.2006 02.05.2006
2194	Grafendorf, Br 5960 389.30 2003	0.30	343764	D	384.38	384.02 384.17	384.04 385.05	384.06 384.52	383.84 384.26	384.17 384.58	384.26	381.52 385.84	08.06. 30.09.	383.60 386.68	05.11.2006 06.06.2006
2195	Hofkirchen, Br 5982 330.34 2004	0.60	343798	D	328.09 328.11	328.10 328.18	328.15 328.20	328.12 328.16	328.09 328.15	328.15 328.22	328.14	327.77 328.49	21.09. 29.08.	328.07 328.47	26.12.2006 30.05.2006
2196	Kaindorf, Bl 59821 326.79 2006	0.90	343830	D	324.18 324.38	324.27 324.23	324.40 324.49	324.43 324.50	324.35 324.49	324.56 324.53	324.40	324.12 Ö 324.98 Ö	17.08. 20.06.	324.14 Ö 324.30 Ö	13.09.2006 13.08.2006
2197	Neustift, Bl 5987 298.52 2006	1.00	343863	D	294.43 294.62	294.45 294.50	294.53 294.53	294.59 294.62	294.54 294.67	294.62 294.72	294.57	294.42 Ö 294.75 Ö	23.01. 26.12.	294.43 294.78 Ö	31.12.2006 08.08.2006
2198	Neustift, Br 5986 299.02 2004	0.20	343855	D	294.45 294.71	294.47 294.56	294.58 294.71	294.68 294.79	294.59 294.71	294.75 294.73	294.64	294.43 Ö 294.90 Ö	19.01. 21.06.	294.45 295.75 Ö	31.12.2006 26.06.2004
2199	Obersafen, Br 5967 351.53 2004	0.45	343772	D	347.84 347.81	347.84 347.78	347.86 347.87	347.85 347.88	347.83 347.86	347.84 347.87	347.84	347.75 Ö 347.96 Ö	17.08. 29.09.	347.75 Ö 348.34 Ö	03.06.2005 13.06.2004
2200	Pöllau, Bl 5980 405.46 2006	0.95	343814	D	403.10 403.13	403.12 403.08	403.17 403.20	403.16 403.11	403.14 403.14	403.17 403.21	403.15	403.02 403.29 Ö	19.08. 27.12.	403.05 Ö 403.23 Ö	10.11.2006 14.08.2006
2201	Schoenau, Bl 5981 356.72 2006	1.00	343822	D	353.91 353.92	353.92 353.90	353.96 354.03	353.94 353.98	353.91 353.96	353.96 353.99	353.95	353.86 Ö 354.15 Ö	19.08. 07.09.	353.88 Ö 353.99 Ö	30.09.2006 29.08.2006
2202	Sebersdorf, Br 5979 298.92 2003	0.30	372243	D	292.23 292.22	292.23 292.03	292.32 292.21	292.26 292.25	292.21 292.29	292.35 292.29	292.24	291.18 292.52	03.08. 26.03.	291.12 292.93	04.06.2005 27.06.2004
2203	Seibersdorf, Br 5964 393.24 2003	0.40	343780	D	385.73 385.89	385.87 385.73	386.11 386.08	386.14 386.19	385.99 386.14	386.18 386.07	386.01	385.42 386.47	10.08. 29.03.	385.17 Ö 386.92	21.10.2006 29.06.2004
2204	Unterbuch, Bl 5974 307.00 2006	1.00	343947	D	304.85 304.92	304.94 304.75	305.05 304.99	304.99 305.01	304.91 305.02	305.07 305.02	304.96	304.57 305.25 Ö	17.08. 17.06.	304.66 Ö 305.01 Ö	21.10.2006 29.08.2006
2205	Waltersdorf, Br 5990 291.59 2003	0.30	343871	D	286.52 286.60	286.55 286.54	286.70 286.72	286.66 286.69	286.59 286.67	286.67 286.69	286.63	286.41 286.91 Ö	18.02. 27.03.	286.28 287.40	17.02.2004 26.06.2004
	Ilztal														
2206	Gnies, Br 5761 306.07 1967	0.40	328971	D	303.03 304.20	303.15 304.15	303.57 304.34	303.86 304.15	303.67 303.98	304.08 303.89	303.84	302.94 Ö 304.46 Ö	20.01. 08.09.	301.89 304.95	29.12.1986 02.07.1990
2207	Ilz, Br 5785 288.24 1981	0.20	329045		286.63 286.68	286.72 286.74	286.86 286.84	286.65 286.77	286.70 286.73	286.79 286.76	286.74	286.55 Ö 287.01	23.07. 19.03.	285.95 287.41	01.08.1983 03.04.1996

Monats- und Jahresmittel der Grundwasserstände mit Extremwerten (Hauptwerte)

- Grundwasserstände m ü.A. -

Nr.	Messstelle		EDV-Messstellennummer		Mittel in m ü.A.							Niederster und höchster beobachteter Grundwasserstand sowie allenfalls höchster beobachteter Überflutungswasserstand			
	Messpunkt m ü.A. / m ü.G.		beeinflusst	artesisch/gespannt / Messgerät	I	II	III	IV	V	VI	Jahr	im Berichtsjahr		vor dem Berichtsjahr	
	Beobachtungsbeginn	unverändert seit			VII	VIII	IX	X	XI	XII		m ü.A.	Datum	m ü.A.	Datum
2208	Mutzenfeld, Br 5775		328948		290.86	290.98	291.32	291.27	290.96	291.09		290.67	15.01.	288.14	27.08.1973
	292.82	0.40			290.96	290.95	291.05	291.23	291.25	291.49	291.12	291.92	10.12.	292.42 Ö	26.07.1991
	1967														
2209	Neudorf, Br 5791		328955		279.96	280.14	280.66	280.28	280.24	280.73		279.88	15.01.	279.76 K	15.09.2000
	284.02	0.40			280.29	280.19	280.55	280.73	280.56	280.75	280.42	281.30	29.10.	283.29	04.04.1996
	1967														
	Feistritztal														
2210	Altenmarkt, Br 5823		328575		254.59	254.70	254.90	255.01	254.78	254.72		254.52	20.08.	254.43 KÖ	01.10.1992
	257.14	0.30			254.63	254.54	254.70	254.88	254.91	254.97	254.78	255.20	02.04.	256.58	14.10.1980
	1974														
2211	Fürstenfeld, Bl 5831		343343	D	247.38	247.45	247.71	247.50	247.36	247.47		247.11 Ö	20.08.	247.28	26.09.2006
	250.37	0.81	1		247.26	247.16	247.54	247.54	247.53	247.63	247.46	248.19	25.03.	248.97	06.06.2006
	2000														
2212	Fürstenfeld, Br 5827		328591		252.18	252.29	252.50	252.22	252.20	252.23		252.05 Ö	06.08.	251.83	27.08.2001
	254.69	0.30			252.14	252.13	252.41	252.38	252.22	252.29	252.27	252.84 Ö	18.09.	253.96	20.08.1979
	1974														
2213	Gersdorf, Br 5636		329037	D	332.24	332.28	332.38	332.41	332.38	332.48		332.18 Ö	17.01.	332.03	08.04.2002
	336.48	0.30			332.41	332.43	332.57	332.52	332.46	332.48	332.42	332.61 Ö	03.10.	333.35	08.04.1996
	1974														
2214	Großhartmannsdorf, Br 5657		325928	D	309.08	309.34	309.72	309.60	309.53	309.79		308.64	10.01.	308.10 Ö	18.12.2001
	311.86	0.70	1		309.67	309.69	309.85	309.66	309.67	309.74	309.61	310.11	08.09.	310.27	22.08.2005
	1974														
2215	Großhartmannsdorf, Br 5665		325977		313.56	313.60	313.61	313.72	313.70	313.90		313.44	01.01.	312.94	23.04.1990
	319.64	0.20			313.88	313.93	314.22	314.27	314.26	314.21	313.91	314.34	01.10.	315.00 Ö	21.09.1998
	1967														
2216	Großwilfersdorf, Br 5693		328526		273.11	273.21	273.34	273.23	273.21	273.30		273.07 Ö	22.01.	272.66 BÖ	29.04.2002
	275.56	0.40			273.20	273.20	273.30	273.28	273.34	273.24	273.25	273.58	05.11.	274.61	13.10.1980
	1967														
2217	Großwilfersdorf, Br 5699		328559		268.18	268.14	268.23	268.40	268.21	268.21		267.93 Ö	27.08.	268.05 Ö	22.07.2002
	271.69	0.40			268.07	267.95	268.21	268.44	268.36	268.32	268.23	268.53	08.10.	270.83	04.08.1979
	1974														
2218	Kalsdorf, Br 5682		328617	D	283.01	283.04	283.13	283.08	283.05	283.08		282.93 Ö	17.08.	282.55	16.05.1983
	285.52	0.50			283.02	283.01	283.18	283.10	283.09	283.07	283.07	283.43	07.09.	284.24	16.10.1980
	1967														
2219	Obgrün, Br 5663		325969		304.49	304.52	304.60	304.52	304.53	304.58		304.46	15.01.	303.93 Ö	31.08.1992
	306.30	0.20			304.51	304.55	304.61	304.59	304.56	304.62	304.56	304.83	10.12.	305.95	13.10.1980
	1967														
2220	Obgrün, Br 5669		325985		299.80	299.84	299.90	299.90	299.94	299.98		299.75	22.01.	299.37 Ö	05.08.2002
	302.77	0.40			299.95	299.93	300.01	299.93	299.93	299.97	299.92	300.04	10.12.	300.82	13.10.1980
	1974														
	Rittscheintal														
2221	Breitenbach, Br 5845		343632	D	293.91	293.95	294.11	294.18	294.13	294.08		293.86	20.01.	293.66	23.12.2003
	296.99	0.30			294.05	293.99	294.14	294.23	294.21	294.27	294.11	294.40	14.12.	295.28	26.06.2004
	2003														
2222	Hartl, Br 5857		343657	D	255.40	255.67	255.88	255.42	255.29	255.48		254.74	22.07.	254.90	26.06.2005
	258.08	0.50			255.09	255.21	255.74	255.66	255.77	255.84	255.53	256.10	20.03.	256.20 Ö	25.06.2004
	2003														
2223	Loipersdorf, Br 5860		343665	D	243.40	243.60	244.04	243.81	243.60	243.69		243.13 Ö	20.08.	243.05	06.10.2004
	245.99	0.20			243.42	243.25	243.78	243.89	243.98	244.05	243.71	244.54 Ö	21.03.	245.22	21.08.2005
	2004														
2224	St. Kind, Br 5849		343640	D	283.98	284.23	284.60	284.53	284.28	284.35		283.83	15.08.	283.46	19.02.2004
	286.77	0.40			284.17	283.99	284.52	284.62	284.55	284.58	284.37	284.87 Ö	28.03.	285.15 Ö	22.06.2004
	2003														
	Lafnitztal														
2225	Deutsch Kaltenbrunn, Bl 12		335315	D	255.07	255.33	255.60	255.66	255.44	255.52		254.92	13.11.	254.09	07.10.2002
	257.52	1.00			255.07	254.72	254.99	255.49	255.61	255.77	255.35	255.97 Ö	15.12.	256.42	21.05.1999
	1990														
2226	Deutsch Kaltenbrunn, Bl 13		335323		253.76	253.89	254.01	253.97	253.80	253.83		253.61	20.08.	253.50	25.08.2003
	258.22	1.00			253.70	253.65	253.95	253.99	253.97	254.08	253.88	254.33	26.03.	256.49	14.09.1998
	1990														
2227	Dobersdorf, Bl 20		345058		236.08	236.08	236.18	236.26	236.15	236.33		236.06	20.01.	235.77 Ö	20.12.2003
	241.44	1.00			236.24	236.12	236.20	236.27	236.37	236.44	236.23	236.51	22.12.	238.45	06.04.1996
	1995														
2228	Eltendorf, Bl 25 A		345108	D	228.85	228.97	229.40	229.24	228.92	229.07		228.06	30.08.	228.07	31.08.2003
	231.48	0.80			228.62	228.46	228.99	229.37	229.58	229.68	229.09	230.15	22.05.	230.22	06.04.1996
	1995														

Monats- und Jahresmittel der Grundwasserstände mit Extremwerten (Hauptwerte)

- Grundwasserstände m ü.A. -

Nr.	Messstelle	EDV-Messstellennummer		Mittel in m ü.A.							Niederster und höchster beobachteter Grundwasserstand sowie allenfalls höchster beobachteter Überflutungswasserstand			
	Messpunkt m ü.A. / m ü.G.	beeinflusst	artesisch/gespannt / Messgerät	I	II	III	IV	V	VI	Jahr	im Berichtsjahr		vor dem Berichtsjahr	
	Beobachtungsbeginn / unverändert seit			VII	VIII	IX	X	XI	XII		m ü.A.	Datum	m ü.A.	Datum
2229	Eltendorf, Bl 26 227.81 0.80 1995	345116		224.43 224.40	224.45 224.36	224.66 224.90	224.60 224.70	224.49 224.72	224.56 224.89	224.60	224.28 225.22	18.08. 29.09.	223.96 226.85	30.08.2003 06.04.1996
2230	Eltendorf, Bl 29 238.36 0.80 1998	345512		230.72 230.90	230.71 230.75	230.86 230.81	231.04 231.03	230.95 231.36	231.10 231.59	230.99	230.69 Ö 231.70 Ö	08.09. 22.12.	230.18 Ö 232.84	03.01.2004 22.05.1999
2231	Heiligenkreuz i.L., Bl 8 225.33 1.25 1988	335067	D	220.93 220.92	220.94 220.91	221.06 221.11	221.08 221.17	221.01 221.24	221.00 221.49	221.07	220.34 222.18	16.09. 11.03.	220.32 222.75	14.09.2000 06.04.1996
2232	Heiligenkreuz i.L., Bl 9 224.74 0.60 1988	335075		220.37 220.52	220.34 220.42	220.45 220.44	220.71 220.71	220.63 221.02	220.61 221.31	220.63	220.33 221.45	24.02. 22.12.	219.98 Ö 223.68	11.12.1993 06.04.1996
2233	Heiligenkreuz i.L., Bl 14 B 228.28 1.00 1994 01.10.2004	335513		221.96 221.96	221.94 221.88	222.31 222.28	222.10 222.08	222.12 222.22	222.10 222.50	222.12	221.85 223.49	25.08. 24.03.	221.75 223.92	05.02.2005 03.06.2006
2234	Heiligenkreuz i.L., Bl 10 224.47 1.05 1988	335083		220.97 220.78	221.00 220.87	221.01 221.16	220.90 221.07	220.85 221.11	220.86 221.25	220.99	220.73 221.31	21.07. 15.12.	219.85 Ö 222.17	19.09.1993 06.04.1996
2235	Heiligenkreuz i.L., Bl 16 226.08 0.75 1994	335919		222.35 222.34	222.30 222.33	222.33 222.39	222.41 222.40	222.37 222.38	222.39 222.36	222.36	222.27 222.44	17.03. 31.03.	221.64 224.83	01.09.2001 25.02.2006
2236	Heiligenkreuz i.L., Bl 17A 226.11 0.79 1994	335927		221.77 221.90	221.76 221.81	221.82 221.86	221.99 222.01	221.96 222.20	221.98 222.36	221.95	221.75 Ö 222.46	24.02. 31.12.	221.47 224.23	17.01.2002 06.04.1996
2237	Königsdorf, Bl 21 236.05 0.75 1995	345066		232.30 232.58	232.30 232.54	232.40 232.68	232.54 232.72	232.47 232.90	232.64 232.98	232.59	232.29 Ö 233.09	10.02. 15.12.	231.90 234.51	02.10.2004 06.04.1996
2238	Loipersdorf, Bl 4 390.44 1.05 1988	335018		386.14 386.11	386.16 386.10	386.18 386.30	386.19 386.27	386.17 386.26	386.13 386.28	386.19	386.08 386.34 Ö	18.08. 29.09.	386.01 Ö 387.09	26.09.1992 06.04.1996
2239	Markt Allhau, Bl 15 344.54 1.00 1994	335604		340.85 340.82	340.85 340.84	340.87 341.09	340.86 340.95	340.87 340.93	340.83 340.97	340.89	340.80 341.41	22.07. 08.09.	340.73 341.40	06.03.2004 06.04.1996
2240	Neustift a. d. Lafnitz, Bl 2 403.96 1.05 1988	326496		400.87 400.95	401.07 400.96	401.10 401.21	401.09 401.06	401.07 401.05	401.02 401.07	401.04	400.82 401.48	01.01. 08.09.	400.49 Ö 401.22	23.12.1989 06.04.1996
2241	Neustift a.d. Lafnitz, Bl 30 403.44 0.80 2000	345710	D	399.83 399.94	399.87 399.93	399.92 400.07	399.91 400.02	399.89 400.02	399.96 400.06	399.95	399.79 399.98	19.01. 20.06.	399.76 400.50	01.11.2003 24.07.2004
2242	Poppendorf, Bl 27 228.83 0.90 1995	345124		224.56 224.61	224.57 224.52	224.74 224.69	224.84 224.83	224.72 224.97	224.75 225.16	224.75	224.50 Ö 225.33	25.08. 15.12.	224.20 226.83	27.09.2003 06.04.1996
2243	Poppendorf, Bl 28 227.60 0.95 1995	345132		223.08 223.10	223.10 223.06	223.21 223.33	223.22 223.29	223.13 223.31	223.18 223.47	223.21	223.02 223.58	18.08. 15.12.	222.76 224.75	19.01.2002 06.04.1996
2244	Rudersdorf, Bl 18 A 253.29 0.80 1995	345041		247.30 247.43	247.34 247.28	247.74 247.29	247.99 247.45	247.67 247.73	247.62 247.88	247.56	247.24 248.38	01.09. 31.03.	246.43 Ö 250.64	29.11.2003 03.06.2006
2245	Unterlungitz, Bl 5924 357.83 0.88 1998	343319	D	354.45 354.41	354.47 354.41	354.55 354.73	354.50 354.62	354.44 354.59	354.42 354.69	354.52	354.36 Ö 355.13 Ö	20.08. 08.09.	354.44 354.66	30.10.2006 01.06.2006
2246	Wagendorf, Bl 5920 381.97 0.84 1998	343301	D	377.79 377.80	377.82 377.76	377.85 377.90	377.86 377.91	377.83 377.88	377.82 377.90	377.84	377.73 Ö 378.04	30.08. 08.09.	377.92 378.01	01.08.2006 01.06.2006
2247	Wallendorf, Br 11 232.70 0.80 1988	335091		226.88 226.57	227.36 226.15	228.02 226.90	228.30 227.45	227.89 227.77	227.39 227.91	227.38	226.04 228.36	25.08. 14.04.	225.14 Ö 229.49	27.09.2003 06.04.1996
	Zickenbachtal-Pinka													
2248	Großpetersdorf, Bl 4 282.43 0.55 1998	345488		275.65 275.72	275.65 275.66	275.71 275.68	275.83 275.82	275.78 275.93	275.77 275.96	275.76	275.63 Ö 276.00	03.09. 31.12.	275.34 Ö 276.59	30.09.2002 11.01.1999
2249	Siget in der Wart, Bl 3 284.86 0.85 1998	345470		281.12 280.91	281.21 280.88	281.39 281.10	281.31 281.28	281.20 281.30	281.15 281.37	281.18	280.79 Ö 281.45	06.08. 26.03.	280.71 283.09	25.08.2003 25.05.1999
2250	St. Martin in der Wart, Bl 2 305.19 0.95 1998	345462		302.19 301.81	302.38 301.75	302.64 302.09	302.44 302.36	302.13 302.42	301.92 302.54	302.22	301.70 Ö 302.96	27.08. 26.03.	301.54 303.33 Ö	15.07.2002 19.04.1999
2251	Unterschützen, Bl 1 326.36 0.80 1998	345454		323.66 323.59	323.84 323.33	324.01 323.38	324.05 323.64	323.91 323.82	323.77 323.95	323.74	323.24 324.11	27.08. 03.04.	322.94 Ö 324.78	28.01.2002 02.05.2006

Monats- und Jahresmittel der Grundwasserstände mit Extremwerten (Hauptwerte)

- Grundwasserstände m ü.A. -

Nr.	Messstelle		EDV-Messstellennummer		Mittel in m ü.A.							Niederster und höchster beobachteter Grundwasserstand sowie allenfalls höchster beobachteter Überflutungswasserstand			
	Messpunkt m ü.A.	m ü.G.	beeinflusst	artesisch/gespannt Messgerät	I	II	III	IV	V	VI	Jahr	im Berichtsjahr		vor dem Berichtsjahr	
	Beobachtungsbeginn	unverändert seit			VII	VIII	IX	X	XI	XII		m ü.A.	Datum	m ü.A.	Datum
Tauchenbachtal															
2252	Burg, Br 3		326322	D	241.12	241.41	242.07	241.93	241.38	241.35		241.04 Ö	24.08.	240.73	30.08.2003
	245.18	0.75			241.23	241.08	241.70	242.16	241.84	241.71	241.58	242.66 Ö	04.10.	243.38	26.06.2004
	1981														
2253	Schachendorf, Br 1		326306		273.36	273.55	274.15	273.96	273.78	273.58		272.95	18.08.	272.51 Ö	01.09.2001
	277.52	0.75			273.34	273.08	274.06	274.26	274.15	274.06	273.78	274.81	29.09.	275.55	04.03.1995
	1981														
2254	Schandorf, Br 2		326314		251.29	251.41	251.57	251.31	251.09	250.85		250.62	25.08.	250.50	18.08.2001
	255.00	0.80			250.68	250.67	251.12	251.27	251.32	251.32	251.16	251.62	24.03.	252.55	01.07.1991
	1981														
Oberes Pinkatal															
2255	Jabing, Bl 25		345447		273.10	273.21	273.41	273.50	273.27	273.29		272.85 Ö	17.09.	272.40	29.12.2003
	276.35	0.70			273.09	272.94	272.91	273.18	273.34	273.42	273.22	273.60	03.04.	274.90	25.05.1999
	1998														
2256	Oberwart, Bl 23		345421		330.80	331.00	331.16	331.12	330.87	330.69		330.36	27.08.	330.09 Ö	23.09.2002
	333.28	0.85			330.55	330.40	330.64	330.91	330.98	331.10	330.85	331.27	26.03.	332.39	14.09.1998
	1998														
2257	Pinkafeld, Bl 18		335026		402.09	402.10	402.10	402.08	402.09	402.05		402.00	18.08.	401.73	16.07.1994
	404.84	1.10			402.06	402.04	402.38	402.21	402.21	402.23	402.14	402.68	08.09.	402.72	12.06.2004
	1988														
2258	Riedlingsdorf, Bl 22		345413		349.15	349.14	349.18	349.26	349.22	349.12		348.87	03.09.	348.59 Ö	29.12.2003
	353.33	0.80			349.02	348.92	348.91	349.02	349.12	349.18	349.10	349.27	23.04.	351.82	14.09.1998
	1998														
2259	Unterwart, Bl 24		345439		301.71	301.67	301.68	301.75	301.75	301.72		301.63	30.07.	300.86	15.03.2004
	306.11	0.60			301.67	301.64	301.72	301.78	301.84	301.86	301.73	301.87 Ö	10.12.	303.34	25.05.1999
	1998														
Unteres Pinkatal															
2260	Deutsch Schützen, Bl 6		326355		224.09	224.12	224.29	224.36	224.23	224.08		223.86	08.09.	223.55 Ö	09.10.1993
	228.31	0.88			223.96	223.88	223.91	224.00	223.98	223.98	224.07	224.43	24.03.	226.61	06.04.1996
	1983														
2261	Deutsch Schützen, Blt 19		335430		225.88	225.91	226.14	226.23	226.03	225.84		225.58	15.09.	225.28 Ö	17.01.2004
	230.16	0.90			225.74	225.64	225.61	225.73	225.74	225.73	225.85	226.33 Ö	31.03.	228.52 Ö	06.04.1996
	1992														
2262	Eberau, Bl 13		326421		213.57	213.66	213.78	213.66	213.59	213.52		213.31	18.08.	212.82	18.08.2001
	216.01	1.10			213.42	213.38	213.79	213.81	213.79	213.83	213.65	214.24	29.09.	214.67	06.12.1992
	1981														
2263	Eberau, Br 14		326439		212.59	212.77	213.11	212.89	212.74	212.59		211.51	21.07.	211.70 Ö	30.08.2003
	215.38	1.10			212.16	212.19	212.45	212.66	212.78	212.90	212.65	213.31	24.03.	214.11	04.03.1995
	1981														
2264	Eisenberg, Br 4		326330	D	244.43	244.52	244.69	244.59	244.52	244.51		244.35	18.08.	244.13	30.08.2003
	246.98	0.40			244.41	244.38	244.72	244.62	244.55	244.54	244.54	245.01	29.09.	246.02	29.05.1985
	1981														
2265	Gaas, Bl 21		345405		209.46	209.67	210.06	209.95	209.56	209.25		208.91	25.08.	208.63 Ö	30.08.2003
	212.93	0.90			209.03	208.94	209.34	209.68	209.80	209.72	209.54	210.31	31.03.	210.88	07.11.1998
	1997														
2266	Höll, Bl 8		326371	D	218.83	218.90	219.03	218.97	218.85	218.80		218.42	23.08.	218.45 Ö	27.08.2003
	221.67	0.55			218.71	218.68	218.92	219.03	219.02	218.98	218.89	219.85	19.09.	220.21	05.11.1998
	1981														
2267	Kulm, Br 15		326447		211.85	211.88	212.08	211.98	211.87	211.81		211.66	30.06.	211.46 Ö	10.08.1992
	215.77	0.60			211.71	211.74	212.05	212.04	212.04	212.01	211.92	212.25	24.03.	214.31	04.03.1995
	1981		1												
2268	Moschendorf, Bl 17 A		326462	D	201.11	201.19	201.68	201.65	201.34	201.32		201.00	25.08.	200.73 Ö	30.08.2003
	203.69	0.95			201.14	201.03	201.29	201.49	201.53	201.55	201.36	202.12	31.03.	202.82	15.02.1988
	1982														
2269	Oberbildein, Bl 26		345835		217.17	217.27	217.55	217.47	217.17	217.05		216.76 Ö	25.08.	216.57	30.08.2003
	219.38	0.80			216.88	216.79	217.18	217.38	217.40	217.44	217.23	217.75	24.03.	218.07	26.06.2004
	2002														
2270	Oberbildein, Br 9		326389		217.64	217.76	218.03	217.95	217.75	217.65		217.45 Ö	11.08.	217.28	30.08.2003
	221.87	0.80			217.50	217.47	217.84	217.93	217.90	217.88	217.77	218.26	24.03.	219.65	04.03.1995
	1981														
2271	Unterbildein, Blt 20		335448		214.77	214.80	214.89	214.91	214.82	214.75		214.62 Ö	25.08.	214.53 Ö	23.08.2003
	218.56	0.90			214.68	214.63	214.82	214.87	214.93	214.96	214.82	214.99	15.12.	217.21	04.03.1995
	1992														
2272	Winten, Bl 12		326413		215.76	215.89	216.18	216.05	215.77	215.57		215.21	25.08.	214.95	27.09.2003
	219.40	1.10			215.35	215.25	215.53	215.77	215.87	215.93	215.74	216.40	24.03.	217.01	04.03.1995
	1981														

Monats- und Jahresmittel der Grundwasserstände mit Extremwerten (Hauptwerte)

- Grundwasserstände m ü.A. -

Nr.	Messstelle		EDV-Messstellennummer		Mittel in m ü.A.							Niederster und höchster beobachteter Grundwasserstand sowie allenfalls höchster beobachteter Überflutungswasserstand			
	Messpunkt m ü.A.	m ü.G.	beeinflusst	artesisch/gespannt Messgerät	I	II	III	IV	V	VI	Jahr	im Berichtsjahr		vor dem Berichtsjahr	
	Beobachtungsbeginn	unverändert seit			VII	VIII	IX	X	XI	XII		m ü.A.	Datum	m ü.A.	Datum
Stremtal															
2273	Bocksdorf, Bl 6		335968		235.71	235.78	235.84	235.92	235.95	235.86		235.59 Ö	02.09.	235.27	22.01.1995
	238.98	0.80			235.75	235.62	235.62	235.70	235.74	235.78	235.77	235.97	13.05.	236.38 Ö	21.04.1996
	1995														
2274	D.Tschantschendorf, Bl 9		335992		222.88	222.93	222.96	222.91	222.94	222.90		222.75	22.07.	222.17	19.08.2001
	224.73	0.75			222.79	222.81	222.98	223.01	222.99	223.00	222.92	223.12	30.09.	223.55	21.02.1999
	1995														
2275	Güssing, Bl 12		345025		212.84	212.88	212.96	213.08	213.03	212.88		212.55 Ö	09.09.	212.56 Ö	28.09.2003
	216.41	1.00			212.73	212.59	212.57	212.67	212.77	212.82	212.82	213.10	08.04.	213.50	29.06.1997
	1995														
2276	Hagensdorf i.Bgld., Bl 1		335331		198.02	198.17	198.43	198.58	198.70	198.79		197.99	21.01.	196.41	14.04.2002
	201.97	1.25			198.85	198.95	199.22	199.43	199.46	199.18	198.82	199.53	04.11.	200.72 FÖ	12.05.1996
	1990														
2277	Hagensdorf i.Bgld., Br 2		335349		198.67	198.77	198.93	199.06	199.12	199.16		198.64	21.01.	198.06	05.10.2003
	203.57	-0.10			199.16	199.18	199.20	199.19	199.17	199.12	199.06	199.22	30.09.	200.63	12.05.1996
	1990														
2278	Heiligenbrunn, Br 3		335356		202.39	202.42	202.58	202.77	202.89	202.98		202.31	21.01.	201.97 Ö	04.01.2004
	206.12	0.80			203.00	203.00	203.04	203.16	203.24	203.25	202.90	203.27	09.12.	205.05	15.11.1998
	1990														
2279	Rauchwart i.Bgld., Bl 7		335976		233.14	233.25	233.40	233.24	233.11	232.89		232.62 Ö	12.08.	232.57	24.08.2003
	234.99	0.90			232.65	232.65	232.91	233.11	233.23	233.29	233.07	233.43	25.03.	233.82	14.04.1996
	1995														
2280	St.Michael i. Bgld., Bl 8		335984		229.77	229.86	230.41	230.44	230.20	230.14		229.70 Ö	26.08.	229.07	18.08.2002
	234.02	0.30			229.94	229.77	230.15	230.58	230.98	230.97	230.27	231.10	04.11.	232.41 Ö	21.04.1996
	1995														
2281	Stegersbach, Bl 4		335943		250.37	250.45	250.49	250.57	250.54	250.51		250.13	23.09.	249.90 Ö	05.10.2003
	252.61	0.70			250.40	250.25	250.22	250.33	250.37	250.46	250.41	250.60	13.05.	250.83 Ö	12.03.1995
	1995														
2282	Stegersbach, Bl 5 A		335950	D	245.39	245.42	245.53	245.37	245.31	245.21		244.73 Ö	18.08.	244.50	24.08.2003
	246.78	0.80			244.92	244.80	245.28	245.45	245.51	245.48	245.30	245.76	20.03.	245.91	08.04.1996
	1995														
2283	Tobaj, Bl 10		336008		217.35	217.39	217.52	217.74	217.62	217.58		217.24	05.08.	216.96 Ö	06.07.2002
	220.54	0.80			217.47	217.26	217.38	217.64	217.84	217.95	217.56	217.97	31.12.	218.51 Ö	12.03.1995
	1995														
2284	Tobaj, Bl 11		345017		216.48	216.61	216.80	216.84	216.49	216.25		216.00 Ö	26.08.	215.85	24.08.2003
	218.71	0.65			216.11	216.02	216.52	217.03	217.00	217.02	216.60	217.12	30.09.	217.47 Ö	31.03.1996
	1995														
2285	Urbersdorf, Bl 13		345033		207.97	208.16	208.45	208.78	208.69	208.36		207.82	09.09.	207.30 Ö	19.10.2003
	210.68	1.00			208.03	207.92	207.85	208.25	208.69	208.92	208.34	208.99	31.12.	209.41 Ö	17.11.1996
	1995														
Günstal															
2286	Liebing, Br 3		335851		291.10	291.39	292.19	291.99	291.83	291.84		290.75	16.07.	290.07	20.08.2001
	295.18	0.80			291.36	291.45	292.25	292.20	292.29	292.26	291.85	292.97	26.03.	294.08	23.09.1996
	1993		1												
2287	Lockenhaus, Bl 1		335208	D	328.54	328.67	329.11	329.31	329.11	328.75		328.26	09.02.	327.81	26.07.2002
	330.99	1.10			328.69	328.25	328.59	329.18	329.47	329.60	328.94	329.72	21.02.	329.89	22.11.1991
	1989														
2288	Rattersdorf, Bl 2		335844	D	298.54	298.57	298.63	298.68	298.57	298.53		298.44	16.08.	298.39	25.08.2003
	302.72	0.85			298.49	298.46	298.69	298.70	298.80	298.88	298.63	299.00 Ö	18.12.	300.35	07.04.1996
	1993														
2289	Rattersdorf, Br 4		335869		284.42	284.42	284.49	284.54	284.45	284.40		284.27	20.08.	284.15	28.07.2002
	287.53	0.35			284.33	284.29	284.56	284.47	284.54	284.59	284.46	284.69	16.12.	286.08	07.04.1996
	1993														
Raabtal															
2290	Albersdorf, Bl 5137		343517	D	358.88	359.02	359.20	359.22	359.12	359.19		358.25	22.08.	358.16 Ö	29.08.2003
	361.92	0.96			358.95	358.79	359.26	359.25	359.18	359.25	359.11	359.72	17.09.	360.08 Ö	06.09.1998
	1998														
2291	Albersdorf, Bl 5139		343541	D	354.23	354.25	354.40	354.30	354.32	354.32		354.07 Ö	27.07.	354.30	16.01.2006
	357.91	1.20			354.20	354.28	354.49	354.38	354.30	354.36	354.32	354.80	28.09.	354.32	24.01.2006
	1998														
2292	Fehring, Bl 5282		343624	D	254.91	255.02	255.14	255.09	255.05	254.95		254.76 Ö	28.07.	254.89	06.10.2006
	257.63	0.87			254.86	254.90	255.11	255.18	255.14	255.19	255.04	255.48 Ö	28.10.	255.15	16.01.2006
	1998														
2293	Feldbach, Br 5224		340513		273.75	273.79	274.07	273.75	273.77	273.73		273.57	02.07.	273.25	21.01.2002
	276.59	0.20			273.70	273.83	273.93	273.95	273.92	273.99	273.85	274.38	26.03.	275.54	15.08.2005
	1998														

Monats- und Jahresmittel der Grundwasserstände mit Extremwerten (Hauptwerte)

- Grundwasserstände m ü.A. -

Nr.	Messstelle	EDV-Messstellennummer	beeinflusst	artesisch/gespannt	Messgerät	Mittel in m ü.A. I	II	III	IV	V	VI	Jahr	Niederster und höchster beobachteter Grundwasserstand sowie allenfalls höchster beobachteter Überflutungswasserstand im Berichtsjahr m ü.A.	Datum	vor dem Berichtsjahr m ü.A.	Datum
	Messpunkt m ü.A. / m ü.G.					VII	VIII	IX	X	XI	XII					
	Beobachtungsbeginn / unverändert seit															
2294	Fladnitz im Raabtal, Bl 5167 305.05 0.70 1997	343533		D	298.33 298.38	298.37 298.34	298.43 298.47	298.56 298.55	298.46 298.51	298.44 298.63	298.46	298.30 298.71 Ö	15.01. 24.12.		
2295	Fladnitz im Raabtal, Bl 5169 303.89 0.74 1997	349480		D	297.95 297.85	297.99 297.82	298.09 298.07	298.08 298.15	297.95 298.10	297.92 298.49	298.04	297.78 Ö 298.64	20.08. 14.12.	298.07 Ö 298.52 Ö	10.02.2006 26.02.2006
2296	Fünfing b. St. Ruprecht a. d. Raab, 369.99 0.90 1998	343525		D	365.72 365.92	365.80 365.82	366.07 366.10	366.01 366.06	365.88 365.92	366.01 366.00	365.94	365.58 Ö 367.04 Ö	19.01. 28.09.	366.40 367.25	12.04.2006 24.03.2006
2297	Fünfing bei St. Ruprecht a. d. Raab 376.31 1.00 1998	343509		D	373.24 373.34	373.26 373.34	373.30 373.34	373.39 373.32	373.30 373.25	373.38 373.27	373.31	373.21 Ö 373.61	19.01. 12.08.	373.10 Ö 374.33	18.04.2002 22.08.2005
2298	Gleisdorf, Bl 5141 347.25 0.96 1999	349498		D	345.08 344.92	345.01 345.08	345.23 345.43	345.04 345.17	344.99 345.04	345.09 345.12	345.10	343.90 346.29	19.06. 22.08.	344.07 Ö 346.29 Ö 346.35 F	01.09.2002 21.08.2005 22.08.2005
2299	Hohenbrugg, Bl 5299 250.75 1.00 1998	343475		D	245.04 245.10	245.07 245.08	245.16 245.25	245.21 245.23	245.17 245.21	245.19 245.33	245.17	244.99 Ö 245.41 Ö	19.01. 21.12.	245.05 245.84	21.11.2006 13.06.2006
2300	Johnsdorf, Bl 5251 265.31 0.88 1998	343608		D	262.32 262.37	262.36 262.23	262.49 262.37	262.63 262.61	262.53 262.66	262.48 262.70	262.48	262.18 Ö 262.79 Ö	30.08. 21.12.	262.34 262.90	21.11.2006 13.06.2006
2301	Johnsdorf, Br 5269 261.08 0.30 1981	328997			258.65 258.36	258.75 258.42	259.01 258.79	258.81 258.93	258.72 258.93	258.58 259.01	258.75	258.25 259.31 Ö	30.07. 29.10.	257.97 Ö 259.94	31.08.1992 28.05.1985
2302	Leitersdorf, Bl 5240 271.69 0.90 1998	343574		D	267.57 267.49	267.60 267.54	267.88 267.88	267.64 267.76	267.60 267.68	267.55 267.82	267.67	267.40 Ö 268.92	24.07. 19.09.	267.46 Ö 269.03 Ö	18.11.2006 30.05.2006
2303	Lödersdorf, Br 5243 271.96 0.20 1968	325894			269.01 268.93	269.10 269.14	269.36 269.16	269.31 269.26	269.18 269.30	269.03 269.48	269.19	268.84 269.93	30.07. 13.08.	267.39 271.02	16.06.1980 01.07.1975
2304	Lödersdorf, Br 52411 272.98 0.00 1991	336743			269.99 269.91	270.13 269.88	270.79 270.27	270.70 270.51	270.18 270.58	270.03 271.08	270.34	269.81 271.50	30.07. 26.03.	269.49 272.37	25.08.2003 04.04.1996
2305	Mitterdorf, Bl 5111 401.95 0.95 1998	343483		D	397.83 397.90	397.96 397.86	397.99 398.21	398.19 398.33	398.00 398.01	398.05 398.02	398.03	397.50 399.75	04.04. 08.07.	397.49 Ö 400.05	12.05.2002 14.09.1998
2306	Mühldorf, Br 5230 278.91 0.10 1968	325860		D	276.29 276.35	276.61 276.25	277.43 276.52	277.19 276.77	276.74 277.05	276.55 277.41	276.76	276.17 277.96	12.01. 27.03.	275.70 278.83	18.10.1993 29.06.2004
2307	Mühldorf, Br 5232 275.80 0.40 1968	325878		D	272.31 272.58	272.35 272.76	273.29 273.37	273.57 273.11	272.84 273.01	272.71 273.28	272.93	272.18 274.26	15.01. 13.12.	271.82 275.40	02.06.2003 01.07.1975
2308	Neumarkt a. d. R., Br 6 243.98 0.10 1993	335521			235.79 235.74	235.78 235.70	235.83 235.75	235.90 235.77	235.85 235.80	235.79 235.85	235.80	235.70 Ö 235.93 Ö	01.09. 07.04.	235.36 Ö 236.58	27.09.2003 10.06.2006
2309	Neumarkt a.d.R., Bl 7 235.50 0.80 2001	345728		D	231.49 231.43	231.77 231.30	232.09 231.49	232.31 231.66	231.91 231.85	231.61 232.21	231.76	231.39 231.82 Ö	06.01. 22.02.	231.04 233.36	27.09.2003 18.02.2006
2310	Oberstorcha, Bl 5180 298.47 1.12 1997	349373		D	295.21 295.07	295.25 294.91	295.31 295.23	295.25 295.25	295.27 295.22	295.25 295.26	295.21	294.85 Ö 295.64	29.08. 28.09.	295.13 295.28	10.08.2006 13.06.2006
2311	Pertlstein, Bl 5250 268.59 0.92 1998	343590		D	260.96 260.91	260.98 260.88	261.22 261.05	261.20 261.20	260.98 261.26	260.98 261.51	261.09	260.85 Ö 261.93	29.08. 13.06.	260.94 Ö 262.83 Ö	10.12.2006 31.05.2006
2312	Pichl, Bl 5113 393.80 0.97 1998	343467		D	389.20 389.35	389.42 389.22	389.47 389.52	389.67 389.77	389.43 389.49	389.54 389.43	389.46	388.68 390.47	28.02. 17.09.	388.63 Ö 390.73 Ö	11.05.2002 06.09.1998
2313	Pirching, Bl 5149 338.65 0.94 1998	343566		D	336.38 336.37	336.39 336.36	336.50 336.57	336.42 336.52	336.40 336.47	336.45 336.50	336.45	336.25 Ö 336.92 Ö	17.08. 28.09.	336.27 Ö 336.85 Ö	14.09.2006 20.03.2006
2314	Raabau, Br 5221 279.16 0.40 1981	328989 1			274.42 274.38	274.49 274.37	275.27 274.59	274.87 274.60	274.54 274.58	274.47 275.05	274.64	274.32 276.54	23.07. 26.03.	272.96 Ö 277.76	19.10.1987 22.08.2005
2315	Rax, Bl 8 234.86 0.80 2003	345876			231.28 231.36	231.31 231.26	231.68 231.25	232.08 231.33	231.70 231.37	231.49 231.62	231.48	231.21 232.41	08.09. 07.04.	231.01 233.74	03.01.2004 11.03.2006
2316	Rax, Br 5 238.28 0.10 1990	335299 1			235.77 235.54	235.87 235.42	236.02 235.76	236.06 235.86	235.88 235.92	235.73 236.04	235.82	235.35 236.32	18.08. 07.04.	234.19 B 236.83	22.08.1992 23.11.1991
2317	Reggerstätten, Bl 5121 430.57 0.92 1998	349472		D	428.72 428.69	428.71 428.70	428.73 428.78	428.70 428.81	428.69 428.85	428.70 428.78	428.74	428.65 Ö 429.32	19.08. 28.09.	428.73 428.78	27.04.2006 16.01.2006
2318	Schiefer, Br 5290 255.73 0.30 1981	329003		D	252.93 252.98	253.16 252.94	253.36 253.35	253.32 253.36	253.21 253.36	253.12 253.39	253.21	252.89 Ö 253.57 Ö	10.08. 26.03.	252.04 254.48	28.09.1992 06.03.1995

Monats- und Jahresmittel der Grundwasserstände mit Extremwerten (Hauptwerte)

- Grundwasserstände m ü.A. -

Nr.	Messstelle	EDV-Messstellennummer	Mittel in m ü.A.							Niederster und höchster beobachteter Grundwasserstand sowie allenfalls höchster beobachteter Überflutungswasserstand			
	Messpunkt m ü.A. / m ü.G.	beeinflusst / artesisch/gespannt / Messgerät	I	II	III	IV	V	VI	Jahr	im Berichtsjahr		vor dem Berichtsjahr	
	Beobachtungsbeginn / unverändert seit		VII	VIII	IX	X	XI	XII		m ü.A.	Datum	m ü.A.	Datum
2319	St. Margarethen a. d. Raab, Bl 515 325.71 1.20 1998	343558 D	322.08 322.21	322.16 322.16	322.30 322.41	322.26 322.40	322.40 322.31	322.39 322.34	322.29	321.93 Ö 322.70 Ö	14.01. 29.09.	321.96 Ö 322.83 Ö	14.12.2006 15.05.2006
2320	St. Ruprecht a. d. Raab, Bl 5115 382.68 0.90 1998	343491 D	378.87 379.22	379.13 378.99	379.27 379.57	379.47 379.75	379.28 379.58	379.51 379.69	379.36	378.78 Ö 380.98	19.01. 28.09.	378.94 380.06	24.11.2006 24.03.2006
2321	Weichselbaum, Bl 9 238.95 0.78 2005	345942	236.59 236.45	237.02 236.23	237.24 236.69	237.20 236.90	236.92 237.09	236.68 237.29	236.86	236.20 237.46	01.09. 07.04.	236.29 237.78	05.03.2005 03.06.2006
2322	Weinberg, Br 52791 258.37 0.00 1982	329334	255.81 255.48	255.88 255.43	255.90 255.61	255.97 255.95	255.76 256.08	255.71 256.11	255.81	255.38 L 256.29	03.08. 29.10.	255.13 256.78	25.08.2003 17.03.1986
2323	Welten, Bl 12 251.30 250.36 2005	353466 D	247.92 247.95	248.04 247.85	248.28 248.24	248.41 248.64	248.25 248.75	248.11 249.01	248.29	246.85 249.36 Ö	08.02. 14.12.	246.89 249.70	30.10.2006 31.05.2006
	RAAB - RABNITZGEBIET												
	Steirisch Pannonisches Becken												
2324	Eisenzicken, Tbr 13 294.78 1*) 0.32 2000	345934 D 1 2	281.65 281.24	287.77 282.81	283.45 283.27	282.84 288.50	281.21 288.56	286.82 283.83	284.29	272.43 292.44	22.07. 20.02.	272.98 292.27	11.03.2002 02.04.2005
2325	Großsteinbach, Tbl 56670 306.16 0.83 2002	349530 D 2	305.15 305.27	305.17 305.27	305.21 305.36	305.22 305.37	305.21 305.37	305.26 305.35	305.27	305.13 Ö 305.42 Ö	16.01. 30.09.		
2326	Heiligenkreuz, Tbr 16 224.89 1*) 1.85 1996	345975 D 1 4	220.55 223.01	220.17 222.71	223.35 222.79	223.30 223.30	223.50 223.68	223.31 224.88	222.90	219.53 225.28	25.02. 19.12.	211.21 224.42	29.05.2003 21.06.2006
2327	Heiligenkreuz, Tbr 17 225.49 1*) 0.84 1996	345983 D 1 4	224.24 219.89	224.04 221.53	223.69 221.92	222.63 221.88	222.01 223.65	222.09 224.29	222.64	208.45 224.88 Ö	20.07. 31.12.	206.17 226.39	13.08.2003 22.05.1999
2328	Hirnsdorf, Tbl 56280 346.83 0.96 2001	349589 D 2	341.11 341.04	341.12 341.01	341.11 341.06	341.10 341.08	341.08 341.10	341.08 341.11	341.08	340.99 Ö 341.15 Ö	19.08. 21.03.		
2329	Jennersdorf, Tbr 5 252.58 1*) 0.00 2002	353482 D 1 2	244.75 242.98	243.67 243.33	243.24 243.76	243.80 244.43	243.94 244.70	243.63 244.57	243.90	239.58 246.26	01.06. 25.01.	233.61 250.17	06.03.2002 15.04.2006
2330	Kemeten, Tbr 10 314.26 1*) -1.59 1992	345926 D 1 2	298.36 296.10	289.22 289.25	291.90 289.73	286.21 296.33	291.79 296.66	296.13 296.93	293.26	282.36 299.00	10.05. 01.01.	276.43 315.96 I	28.07.1996 20.03.1995
2331	Markt Allhau, Tbr 6 344.09 1*) 0.00 1996	345991 D 1 4	321.29 320.10	325.02 319.61	322.51 318.60	321.00 323.02	321.30 326.99	321.97 325.53	322.22	309.15 336.69	22.07. 25.10.	305.49 Ö 344.05 Ö	23.06.2002 07.10.2001
2332	Oberwart, Tbr 7 304.90 1*) -1.60 1995	345900 D 1 2	295.22 299.45	298.80 302.32	301.98 297.02	291.67 302.40	298.37 300.20	300.25 296.02	298.65	289.66 Ö 303.92	06.02. 14.11.	281.64 305.17 Ö	01.09.1996 21.12.1998
2333	Obgrün, Tbl566701 305.45 1.82 2001	349555 D 1	304.22 304.20	304.22 304.21	304.24 304.25	304.20 304.22	304.20 304.24	304.21 304.16	304.21	304.09 Ö 304.30 Ö	04.10. 07.09.		
2334	Pinkafeld, Tbr 2 444.07 1*) -2.00 2001	345918 D 1 2	431.66 436.99	433.20	442.68	442.25	438.14	431.65 427.99		426.22 445.43 Ö	16.12. 20.05.	412.46 445.43	16.07.2003 18.09.2006
2335	Rabnitz, Tbl513002 442.00 0.76 2001	349738 D 2	419.84 420.61	419.86 420.55	419.88 420.53	419.90 420.48	419.91 420.46	420.21 420.51	420.23	417.81 420.71 Ö	18.06. 23.06.		
2336	Unterwart, Tbl 6 301.67 0.50 2003	345892 D 2					299.27	299.26		299.02 299.48	15.10. 03.08.	298.99 Ö 299.71	28.08.2003 05.07.2005
	MURGEBIET												
	Oberes Murtal												
2337	Frauenburg, Bl 2215 727.42 1.00 1980	336271	725.35 725.65	725.33 725.46	725.26 725.59	725.33 725.47	725.51 725.43	725.53 725.47	725.45	725.04 B 725.80	02.04. 16.07.	724.10 Ö 726.72	30.01.1989 05.10.2005
2338	Frojach, Bl 2191 758.07 1.00 2005	343715 D	753.99 754.54	753.95 754.10	754.00 754.29	754.35 754.10	754.46 753.98	754.38 753.97	754.18	753.91 Ö 755.08 Ö	20.12. 12.07.	753.91 Ö 755.84	13.03.2006 07.10.2005
2339	Frojach, Bl 2199 752.63 0.90 2006	343723 D	749.20 749.89	749.17 749.54	749.27 749.82	749.67 749.56	749.64 749.44	749.69 749.35	749.52	748.99 750.56 Ö	19.01. 11.07.	749.18 Ö 750.67 Ö	28.12.2006 20.05.2006
2340	Frojach, Bl 2200 754.05 1.10 1967	336248	747.64 748.25	747.61 747.90	747.64 748.07	747.95 747.93	748.01 747.80	748.01 747.73	747.88	747.58 Ö 748.45	19.02. 09.07.	747.46 749.33	23.02.1978 22.05.1975

1*) Druckspiegel genutzter Brunnen: Hauptwerte aus Tagesmaxima ermittelt

Monats- und Jahresmittel der Grundwasserstände mit Extremwerten (Hauptwerte)

- Grundwasserstände m ü.A. -

Nr.	Messstelle		EDV-Messstellennummer		Mittel in m ü.A.							Niederster und höchster beobachteter Grundwasserstand sowie allenfalls höchster beobachteter Überflutungswasserstand			
	Messpunkt m ü.A. / m ü.G.		beeinflusst	artesisch/gespannt / Messgerät	I	II	III	IV	V	VI	Jahr	im Berichtsjahr		vor dem Berichtsjahr	
	Beobachtungsbeginn	unverändert seit			VII	VIII	IX	X	XI	XII		m ü.A.	Datum	m ü.A.	Datum
2341	Murau, Bl 2060 809.63 2006	0.85	343707	D	804.98 805.57	804.95 805.21	805.02 805.45	805.42 805.28	805.38 805.16	805.36 805.13	805.24	804.91 Ö 806.11 Ö	10.01. 10.07.	804.94 Ö 806.14 Ö	31.12.2006 20.05.2006
2342	Niederwölz, Bl 2211 739.92 1967	1.00	336230		736.47 737.01	736.46 736.77	736.53 737.07	736.77 736.92	736.83 736.68	736.82 736.56	736.74	736.43 Ö 737.21	15.01. 16.07.	735.97 737.82	15.03.1973 22.05.1975
2343	Predlitz, Bl 2001 915.43 2006	1.00	343681	D	909.86 910.51	909.80 910.17	909.86 910.39	910.24 910.16	910.34 910.06	910.31 909.99	910.14	909.77 Ö 911.25	23.02. 10.07.	909.80 911.15	27.12.2006 20.05.2006
2344	Rothenthurm, Bl 2240 700.81 2006	1.00	343756	D	692.91 693.45	692.86 693.10	692.88 693.28	693.12 693.12	693.20 693.00	693.20 693.04	693.10	692.83 Ö 693.84 Ö	02.03. 11.07.	692.89 Ö 693.92 Ö	21.12.2006 21.05.2006
2345	Scheifling, Bl 2214 729.68 1980	0.90	336263		727.09 727.45	727.06 727.29	727.12 727.44	727.33 727.30	727.32 727.25	727.33 727.15	727.26	727.02 727.64	08.01. 09.07.	726.90 728.51	25.02.2002 03.06.1991
2346	St. Georgen, Bl 2220 711.47 1967	1.00	336222		706.65 707.37	706.59 707.10	706.63 707.59	707.04 707.37	707.12 707.26	707.13 707.25	707.09	706.56 Ö 707.75	05.03. 10.09.	706.42 708.65	14.03.2005 22.05.1975
2347	St. Peter ob Judenb., Bl 22301 703.78 2006	0.80	343731	D	700.14 700.91	700.11 700.49	700.18 700.81	700.55 700.55	700.62 700.41	700.61 700.33	700.48	700.07 Ö 701.36 Ö	19.01. 13.07.	700.15 Ö 701.52 Ö	30.12.2006 24.05.2006
2348	Stadl a.d. Mur, Bl 2014 874.54 2006	0.95	343699	D	871.29 871.97	871.26 871.61	871.33 871.83	871.68 871.60	871.77 871.48	871.75 871.37	871.58	871.21 Ö 872.68 Ö	18.01. 10.07.	871.23 Ö 872.58 Ö	31.12.2006 20.05.2006
2349	Thalheim, Bl 2237 701.17 2006	1.00	343749	D	696.70 697.14	696.66 696.88	696.72 697.09	696.92 696.92	696.96 696.85	696.99 696.77	696.89	696.63 Ö 697.38 Ö	26.02. 12.07.	696.67 Ö 697.42 Ö	29.12.2006 24.05.2006
2350	Triebendorf 768.95 2007	0.40	340836	D		764.31	764.55	764.32	764.21	764.16		764.08 Ö 764.74 Ö	27.12. 12.09.		
	Pölstal														
2351	Allerheiligen, Bl 2349 774.94 2006	0.40	353334	D	749.33 750.80	749.27 750.37	749.28 750.65	749.90 750.62	751.39 749.97	751.14 749.62	750.20	749.05 751.55 Ö	06.04. 30.05.	749.36 751.52	31.12.2006 30.05.2006
2352	Pöls, Br 2345 792.46 2001	0.50	340679	D	785.04 785.12	785.04 785.07	785.03 785.14	785.11 785.10	785.15 785.04	785.12 785.05	785.09	785.01 Ö 785.18 Ö	19.03. 28.09.	784.85 Ö 785.63 Ö	09.03.2002 11.10.2005
	Aichfeld-Murboden														
2353	Aichdorf, Bl 23953 703.84 1999	0.85	343988	D	668.78 668.67	668.63 668.67	668.55 668.69	668.55 668.70	668.61 668.59	668.61 668.44	668.62	668.39 Ö 668.88 Ö	31.12. 01.01.	668.02 Ö 669.53 Ö	13.03.2004 08.10.2005
2354	Aichdorf, Bl 23992 701.23 1993	0.80	336859		667.33 666.88	667.09 666.98	666.92 667.06	666.82 667.12	666.84 667.03	666.83 666.92	666.98	666.78 667.45	16.04. 01.01.	588.79 670.59	01.03.1971 24.01.1994
2355	Aichdorf, Br 2405 693.03 1968	0.50	314807	D	663.38 663.14	663.20 663.18	663.06 663.23	663.02 663.24	663.07 663.14	663.07 663.01	663.15	662.94 663.48 Ö	31.12. 03.01.	660.82 665.53	12.03.1979 03.01.1994
2356	Aichdorf, Br 23954 689.17 1999	0.30	343996	D	670.82 670.76	670.67 670.80	670.60 670.81	670.60 670.82	670.68 670.70	670.71 670.52	670.71	670.44 670.93 Ö	30.12. 01.01.	670.05 Ö 671.60	08.03.2004 20.10.2005
2357	Apfelberg, Bl 25181 629.00 2003	0.80	340745	D	626.15 626.79	626.11 626.40	626.18 626.76	626.57 626.46	626.58 626.34	626.56 626.25	626.43	626.07 Ö 627.49 Ö	19.01. 11.07.	625.96 Ö 628.00	02.03.2005 06.10.2005
2358	Apfelberg, Bl 25372 625.13 1999	0.80	349100	D	620.09 620.69	620.04 620.29	620.12 620.67	620.52 620.37	620.52 620.26	620.51 620.14	620.35	619.96 621.59	20.02. 10.07.	619.81 Ö 622.41	05.01.2002 13.08.2002
2359	Apfelberg, Br 2518 634.27 1968	0.40	314914		626.22 626.79	626.14 626.44	626.23 626.82	626.61 626.53	626.62 626.40	626.59 626.28	626.47	626.12 Ö 627.07	26.02. 16.07.	625.83 628.20	14.01.1985 17.07.1972
2360	Apfelberg, Br 2522 627.23 1968	0.30	314922		624.12 625.06	624.07 624.35	624.13 624.70	624.55 624.42	624.53 624.26	624.50 624.18	624.41	624.05 625.58	08.01. 10.07.	623.84 626.44	19.03.1970 05.07.1989
2361	Apfelberg, Br 2533 641.78 1968	0.60	314815	D	631.25 632.15	631.02 632.09	631.02 632.62	631.65 632.61	632.00 632.13	631.88 631.87	631.86	630.94 Ö 632.94 Ö	04.03. 25.09.	630.27 636.16	27.02.1978 24.07.1972
2362	Apfelberg, Br 2537 628.67 1968	0.70	314823		623.47 624.11	623.41 623.71	623.48 624.06	623.85 623.74	623.86 623.67	623.87 623.57	623.73	623.38 Ö 624.45	26.02. 09.07.	623.15 Ö 625.43	15.01.1981 01.07.1975

Monats- und Jahresmittel der Grundwasserstände mit Extremwerten (Hauptwerte)

- Grundwasserstände m ü.A. -

Nr.	Messstelle		EDV-Messstellennummer		Mittel in m ü.A.							Niederster und höchster beobachteter Grundwasserstand sowie allenfalls höchster beobachteter Überflutungswasserstand			
	Messpunkt m ü.A. / m ü.G.		beeinflusst	artesisch/gespannt / Messgerät	I	II	III	IV	V	VI	Jahr	im Berichtsjahr		vor dem Berichtsjahr	
	Beobachtungsbeginn	unverändert seit			VII	VIII	IX	X	XI	XII		m ü.A.	Datum	m ü.A.	Datum
2363	Dietersdorf, Bl 2393 731.14 1996	0.80	340232	D	706.02 706.22	705.87 706.24	705.78 706.38	705.88 706.22	706.04 706.06	706.10 705.97	706.06	705.77 Ö 706.49 Ö	02.04. 20.09.	705.59 Ö 707.66	07.02.2004 27.04.1998
2364	Farrach, Bl 2431 684.91 1999	0.64	349084	D	659.78 659.61	659.62 659.63	659.49 659.70	659.47 659.67	659.54 659.55	659.54 659.42	659.58	659.35 659.86 Ö	28.12. 02.01.	658.98 Ö 660.31	16.03.2004 06.11.1999
2365	Farrach, Br 2409 682.32 1964	0.50	309906		659.66 659.53	659.52 659.57	659.41 659.63	659.41 659.60	659.47 659.47	659.48 659.33	659.51	659.29 Ö 659.75	31.12. 01.01.	657.26 Ö 661.34 Ö	03.04.1978 23.05.1994
2366	Farrach, Br 2413 675.58 1971	0.30	315200	D	660.02 660.02	660.01 660.04	660.00 660.04	660.00 660.03	660.02 660.00	660.02 659.98	660.02	659.98 660.05 Ö	15.12. 06.10.	659.96 660.65	15.03.2004 08.11.1993
2367	Farrach, Br 2415 684.04 1974	0.50	318386		661.00 660.94	660.84 660.92	660.72 660.95	660.76 660.93	660.84 660.84	660.83 660.73	660.86	660.64 661.10	31.12. 01.01.	658.47 662.70 Ö	07.04.1975 02.05.1994
2368	Farrach, Br 2417 658.50 1986	0.40	329888		653.47 653.94	653.43 653.72	653.45 654.00	653.84 653.76	653.85 653.67	653.85 653.59	653.72	653.40 L 654.14	17.01. 10.09.	653.33 Ö 654.91 Ö	04.03.1996 08.06.1987
2369	Feistritz, Br 2460 669.43 1964	0.40	310029		658.74 658.96	658.70 658.92	658.77 659.01	659.08 658.90	659.08 658.83	659.01 658.85	658.90	658.66 659.13	26.02. 30.04.	658.40 661.37	04.02.2002 20.07.1972
2370	Fisching, Bl 2414 696.12 2001	0.97	353094	D	662.26 662.11	662.09 662.17	661.93 662.20	661.92 662.26	661.98 662.18	661.98 662.08	662.10	661.86 Ö 662.35 Ö	05.04. 02.01.	661.43 Ö 663.18 Ö	16.03.2002 09.11.2005
2371	Fisching, Bl 2416 692.82 2001	1.10	353102	D	660.38 660.45	660.24 660.41	660.12 660.49	660.17 660.48	660.28 660.38	660.31 660.29	660.33	660.08 Ö 660.54 Ö	03.04. 03.10.	659.81 Ö 661.20 Ö	14.03.2002 13.08.2006
2372	Fisching, Br 2438 678.20 1967	0.30	314732		658.32 658.71	658.19 658.60	658.12 658.73	658.27 658.66	658.44 658.48	658.50 658.38	658.45	658.11 658.82	26.03. 16.07.	657.72 661.40 Ö	25.03.1985 27.07.1972
2373	Fisching, Br 2440 672.45 1986	0.40	329904		659.24 659.57	659.10 659.40	659.21 659.49	659.50 659.34	659.50 659.18	659.53 659.29	659.36	659.03 Ö 660.17	17.12. 31.12.	658.73 660.71	11.12.1995 29.08.2005
2374	Flatschach, Bl 2447 677.59 2004	1.07	353110	D	656.03 655.70	655.86 655.72	655.73 655.74	655.64 655.76	655.63 655.68	655.66 655.62	655.73	655.58 656.13	31.12. 01.01.	655.22 Ö 656.39 Ö	01.04.2004 10.09.2006
2375	Fohnsdorf, Bl 23972 712.39 1993	0.50	336842		675.04 675.02	674.99 675.06	674.97 675.11	674.94 675.16	674.92 675.16	674.95 675.10	675.04	674.92 Ö 675.17 Ö	21.05. 12.11.	674.77 675.48 Ö	24.04.1995 26.08.1996
2376	Fohnsdorf, Bl 23974 711.78 1997	1.00	340380	D	671.28 670.89	671.05 671.03	670.80 671.27	670.77 671.29	670.76 671.15	670.76 670.97	671.00	670.74 Ö 671.43	30.05. 01.01.	670.09 Ö 672.62	15.03.2004 11.08.1997
2377	Fohnsdorf, Bl 23976 717.02 2004	0.80	343962	D	688.65 688.63	688.59 688.68	688.56 688.74	688.54 688.81	688.56 688.78	688.59 688.71	688.65	688.53 Ö 688.84	10.04. 22.10.	688.33 Ö 689.26 Ö	16.03.2004 24.11.2005
2378	Großlobming, Bl 24821 642.54 1972	0.50	315457	D	637.94 638.54	637.90 638.17	637.96 638.49	638.34 638.22	638.35 638.11	638.31 638.00	638.20	637.86 639.15 Ö	19.01. 12.07.	637.72 641.13	10.01.1985 20.07.1972
2379	Großlobming, Blt 24826 642.91 1986	1.00	332544		637.99 638.41	637.89 638.19	637.94 638.45	638.28 638.19	638.36 638.13	638.31 638.00	638.18	637.87 638.69	08.01. 10.09.	637.76 Ö 639.66 K	13.03.2006 25.10.1993
2380	Großlobming, Br 2480 659.71 1986	0.30	329938		651.42 651.43	651.40 651.40	651.39 651.42	651.40 651.41	651.40 651.42	651.42 651.40	651.41	651.39 Ö 651.43 Ö	23.12. 26.11.	651.32 Ö 651.62 Ö	08.04.2002 22.04.1996
2381	Großlobming, Br 2514 650.13 1964	0.30	310060		644.70 644.67	644.80 644.63	644.83 644.94	645.18 644.75	644.88 644.61	644.69 644.59	644.77	644.58 645.32	10.12. 09.04.	644.41 Ö 646.88	28.01.2002 24.07.1972
2382	Großlobming, Br 2516 637.34 1980	0.40	328724		631.26 631.85	631.19 631.52	631.24 631.82	631.65 631.60	631.70 631.43	631.65 631.34	631.52	631.16 632.10	26.02. 16.07.	630.90 Ö 632.86 Ö	07.01.2002 05.05.1986
2383	Großlobming, Br 25141 638.10 1986	0.70	329961		633.04 633.63	633.04 633.35	633.06 633.61	633.25 633.45	633.48 633.24	633.46 633.17	633.32	632.98 L Ö 633.71	18.01. 17.09.	632.79 634.90	14.01.2002 10.07.1989
2384	Großlobming, Br 25201 639.28 1998	0.30	340521		630.67 631.30	630.61 630.96	630.63 631.23	631.01 631.02	631.13 630.82	631.07 630.74	630.93	630.57 Ö 631.56	05.03. 16.07.	630.32 632.18	20.03.2006 06.09.1999
2385	Hetzendorf, Bl 23913 719.86 1997	1.00	340372	D	673.46 673.22	673.22 673.40	672.95 673.57	672.87 673.62	672.99 673.39	673.06 673.15	673.24	672.83 Ö 673.69 Ö	13.04. 03.10.	672.32 675.10	24.03.2004 11.08.1997
2386	Hetzendorf, Br 2391 (314849) 727.36 1990	0.55	336651		706.02 706.11	705.93 706.13	705.89 706.12	705.94 706.05	706.00 705.95	706.04 705.92	706.01	705.89 Ö 706.14 Ö	02.04. 10.09.	705.74 707.60	25.03.1996 18.05.1992
2387	Hetzendorf, Br 23952 695.39 1997	0.40	340356		669.66 669.35	669.44 669.44	669.25 669.55	669.23 669.58	669.27 669.46	669.26 669.28	669.40	669.19 669.76	31.12. 01.01.	668.67 670.98	08.03.2004 01.01.1997

Monats- und Jahresmittel der Grundwasserstände mit Extremwerten (Hauptwerte)

- Grundwasserstände m ü.A. -

Nr.	Messstelle		EDV-Messstellennummer		Mittel in m ü.A.							Niederster und höchster beobachteter Grundwasserstand sowie allenfalls höchster beobachteter Überflutungswasserstand			
	Messpunkt m ü.A.	m ü.G.	beeinflusst	artesisch/gespannt Messgerät	I	II	III	IV	V	VI	Jahr	im Berichtsjahr		vor dem Berichtsjahr	
	Beobachtungsbeginn	unverändert seit			VII	VIII	IX	X	XI	XII		m ü.A.	Datum	m ü.A.	Datum
2388	Knittelfeld, Br 2535 648.93 1968	0.50	314864		636.51 637.01	636.51 636.98	636.53 637.07	636.98 636.93	636.96 636.69	636.93 636.51	636.80	636.51 Ö 637.12	31.12. 24.09.	636.15 638.85	19.07.1999 27.07.1972
2389	Kumpitz, Bl 2383 746.14 1996	1.00	340216	D	718.49 718.54	718.48 718.54	718.47 718.55	718.47 718.54	718.51 718.50	718.52 718.48	718.51	718.46 Ö 718.57 Ö	13.04. 03.10.	718.31 Ö 719.01 Ö	07.01.2004 14.07.2004
2390	Kumpitz, Bl 2385 748.71 1993	0.90	336826		722.12 722.22	722.12 722.22	722.09 722.23	722.11 722.22	722.16 722.15	722.21 722.12	722.16	722.09 Ö 722.25 Ö	10.04. 01.10.	721.81 Ö 722.81	25.08.2003 19.07.2004
2391	Kumpitz, Bl 2387 738.89 1993	0.90	336834		711.51 711.66	711.48 711.69	711.44 711.69	711.45 711.70	711.55 711.60	711.61 711.50	711.57	711.42 Ö 711.73	10.04. 08.10.	711.13 Ö 712.67 Ö	10.04.1995 29.07.1996
2392	Kumpitz, Bl 23831 744.65 1996	0.90	340224	D	716.77 716.75	716.76 716.78	716.76 716.78	716.75 716.76	716.75 716.73	716.74 716.72	716.75	716.68 716.81	02.11. 31.08.	716.68 Ö 717.07	24.01.2003 01.07.1996
2393	Lind, Bl 2507 641.11 1976	0.70	325746	D	636.53 637.06	636.47 636.74	636.53 637.01	636.84 636.77	636.87 636.66	636.86 636.56	636.74	636.44 637.67	24.02. 11.07.	636.18 638.46	09.12.1978 06.07.1989
2394	Lind, Bl 25091 637.98 1999	0.83	344002	D	634.75 635.29	634.75 634.98	634.76 635.24	635.09 635.01	635.12 634.90	635.11 634.80	634.98	634.68 Ö 635.88	19.01. 11.07.	634.55 636.53	02.03.2005 06.10.2005
2395	Lind, Blt 25075 641.40 1989	0.80	336438		636.56 636.94	636.47 636.76	636.50 636.99	636.82 636.74	636.89 636.68	636.86 636.56	636.73	636.45 Ö 637.22	31.12. 10.09.	636.30 638.22 K	13.02.2006 25.10.1993
2396	Lind, Br 2505 657.21 1964	0.40	309948		638.63 639.04	638.57 638.82	638.57 638.98	638.79 638.86	638.91 638.74	638.91 638.64	638.79	638.53 639.20	05.03. 16.07.	638.22 641.23	25.02.1985 02.09.1966
2397	Lind, Br 2509 638.39 1986	0.50	329953		634.68 635.14	634.62 634.85	634.67 635.11	635.03 634.94	635.04 634.83	634.99 634.69	634.88	634.56 635.32	31.12. 16.07.	634.45 636.09	28.02.2005 29.07.1991
2398	Maria Buch, Bl 2410 698.70 1977	1.10	336461	D	661.37 661.41	661.24 661.38	661.12 661.45	661.14 661.45	661.24 661.37	661.28 661.27	661.31	661.07 Ö 662.16	05.04. 14.08.	660.62 664.40	27.03.1989 24.01.1994
2399	Maßweg, Br 2527 659.03 1967	0.40	314716		648.99 I 649.83	649.13 649.73	649.24 650.41	649.68 650.32	649.81 649.90	649.49 649.83	649.71 I	648.96 I 650.67	15.01. 17.09.	648.96 Ö 653.40	26.02.1990 20.07.1972
2400	Möbersdorf, Bl 2464 659.01 2003	0.90	340711	D	648.17 648.32	648.14 648.24	648.18 648.34	648.38 648.28	648.34 648.24	648.33 648.17	648.26	648.12 Ö 648.41 Ö	26.02. 22.04.	648.04 Ö 649.15 Ö	27.08.2003 30.05.2006
2401	Mühldorf, Bl 2422 708.04 2004	1.10	349126	D	699.08 700.25	698.96 700.00	699.12 700.28	700.12 700.06	700.09 699.67	700.12 699.85	699.80	698.92 Ö 702.15	25.02. 31.12.	698.74 Ö 704.12 Ö	13.04.2005 24.08.2005
2402	Pausendorf, Bl 24991 658.28 1999	0.95	349035	D	641.17 641.63	641.07 641.49	641.05 641.54	641.25 641.43	641.48 641.25	641.52 641.16	641.34	641.02 Ö 641.72 Ö	10.03. 18.07.	640.68 Ö 642.26 Ö	12.03.2004 12.09.1999
2403	Pausendorf, Bl 24992 660.09 1999	1.00	353078	D	643.24 643.54	643.09 643.47	643.04 643.47	643.21 643.41	643.44 643.25	643.48 643.16	643.32	643.02 Ö 643.60 Ö	14.03. 24.07.	642.62 Ö 644.35 Ö	13.03.2004 11.10.1999
2404	Pausendorf, Br 2525 661.26 1972	0.30	315317		644.68 646.72	644.51 646.52	645.30 646.58	646.70 646.35	646.95 645.83	646.63 645.65	646.04	644.50 Ö 647.10	19.02. 07.05.	644.06 650.44	15.03.2004 24.07.1972
2405	Rattenberg, Bl 2435 682.18 1999	0.89	349027	D	659.76 659.43	659.61 659.48	659.47 659.50	659.39 659.51	659.39 659.44	659.40 659.36	659.48	659.32 659.85 Ö	30.12. 02.01.	658.90 Ö 660.33 Ö	16.03.2004 18.11.1999
2406	Raßnitz, Br 2539 619.45 1968	0.60	314872	D	615.96 616.68	615.93 616.35	616.02 616.67	616.36 616.41	616.43 616.22	616.45 616.14	616.30	615.88 Ö 616.95 Ö	19.01. 14.07.	615.52 618.50	12.03.1981 02.06.1972
2407	Raßnitz, Br 25411 620.67 1970	0.20	315077		614.20 614.89	614.18 614.70	614.23 614.82	614.46 614.58	614.61 614.43	614.76 614.25	614.51	614.12 614.94	08.01. 23.07.	613.75 Ö 616.74	25.01.1979 17.07.1972
2408	Sachendorf, Bl 2541 673.35 1999	0.88	343970	D	668.30 668.66	668.44 668.54	668.65 669.01	669.13 668.52	668.63 668.53	668.52 668.63	668.63	668.12 Ö 669.30 Ö	18.01. 01.04.	667.22 Ö 670.22	20.01.2002 07.07.2004
2409	Sachendorf, Br 2545 669.29 1974	0.40	318394	D	662.36 662.63	662.43 662.56	662.62 662.84	663.14 662.67	662.67 662.49	662.47 662.56	662.62	662.27 663.24 Ö	18.01. 10.04.	661.54 664.71	05.03.1984 07.04.1986
2410	Spielberg, Bl 2489 662.63 1993	0.75	336867	D	647.51 647.51	647.41 647.48	647.35 647.47	647.33 647.46	647.42 647.36	647.48 647.30	647.42	647.27 Ö 647.57 Ö	31.12. 03.01.	646.99 Ö 648.24	08.03.2004 20.06.1994
2411	Spielberg, Bl 24891 665.99 1999	0.98	349043	D	655.39 655.36	655.39 655.33	655.39 655.33	655.52 655.35	655.50 655.33	655.41 655.34	655.39	655.31 Ö 655.56 Ö	13.12. 01.05.	654.93 Ö 655.85 Ö	06.05.2002 12.09.1999
2412	Spielberg, Br 2481 669.90 1964	0.60	309989		651.77 651.61	651.66 651.62	651.55 651.62	651.50 651.63	651.52 651.56	651.56 651.49	651.59	651.45 651.84 Ö	31.12. 01.01.	650.24 Ö 654.75	08.05.1978 30.08.1966

Monats- und Jahresmittel der Grundwasserstände mit Extremwerten (Hauptwerte)

- Grundwasserstände m ü.A. -

Nr.	Messstelle		EDV-Messstellennummer		Mittel in m ü.A.							Niederster und höchster beobachteter Grundwasserstand sowie allenfalls höchster beobachteter Überflutungswasserstand			
	Messpunkt m ü.A. / m ü.G.		beeinflusst	artesisch/gespannt / Messgerät	I	II	III	IV	V	VI	Jahr	im Berichtsjahr		vor dem Berichtsjahr	
	Beobachtungsbeginn	unverändert seit			VII	VIII	IX	X	XI	XII		m ü.A.	Datum	m ü.A.	Datum
2413	Spielberg, Br 2487 670.37 1964	0.20	309997		652.23 651.95	652.10 651.94	651.98 651.94	651.91 651.93	651.90 651.87	651.95 651.81	651.96	651.79 652.28 Ö	31.12. 01.01.	650.35 Ö 654.43	05.06.1978 07.09.1965
2414	Tiefenbach, Bl 2381 749.27 1996	0.70	340208	D	716.48 716.63	716.44 716.65	716.40 716.68	716.40 716.68	716.48 716.56	716.55 716.48	716.54	716.39 Ö 716.72 Ö	17.04. 04.10.	715.60 717.27 Ö	18.03.1996 15.07.2006
2415	Waltersdorf, Bl 23891 733.47 1996	1.00	340497	D	697.94 697.24	697.69 697.17	697.48 697.19	697.36 697.17	697.28 697.11	697.19 697.04	697.32	697.00 Ö 698.09 Ö	31.12. 02.01.	696.13 Ö 698.85 Ö	24.03.2004 14.12.1996
2416	Waltersdorf, Bl 23893 740.49 2001	0.79	350009	D	692.72 692.23	692.51 692.17	692.35 692.21	692.27 692.19	692.23 692.14	692.18 692.08	692.27	692.05 Ö 692.84	31.12. 01.01.	691.31 Ö 693.17 Ö	16.03.2004 30.08.2006
2417	Waltersdorf, Br 2389 727.14 1990	0.30	336602		707.86 708.05	707.82 708.05	707.78 708.06	707.81 707.98	707.92 707.92	707.99 707.83	707.92	707.77 Ö 708.08 Ö	02.04. 24.09.	707.60 Ö 709.18	18.03.1996 18.05.1992
2418	Weisskirchen, Bl 2434 683.72 2004	1.00	349134	D	667.38 667.92	667.20 668.04	667.07 668.13	667.18 668.12	667.45 667.96	667.69 667.79	667.67	667.03 Ö 668.18 Ö	30.03. 09.10.	667.15 669.93	17.03.2004 02.11.2005
2419	Weyern, Bl 25313 631.00 1987	0.80	332759	D	627.33 627.97	627.26 627.58	627.34 628.01	627.76 627.67	627.77 627.51	627.74 627.45	627.62	627.23 Ö 628.64	21.02. 11.07.	626.97 629.35	14.01.1987 05.07.1989
2420	Weyern, Br 2531 635.14 1968	0.40	314898	D	629.82 630.34	629.77 629.97	629.76 630.35	630.09 630.11	630.18 629.90	630.12 629.80	630.02	629.64 630.75 Ö	01.01. 13.07.	629.24 631.73	20.02.1978 17.07.1972
2421	Zeltweg, Bl 2446 652.40 2004	0.88	349050	D	648.46 648.86	648.40 648.51	648.46 648.97	648.78 648.71	648.80 648.60	648.79 648.50	648.66	648.37 Ö 649.61	23.02. 10.07.	648.29 Ö 649.67	29.01.2005 21.05.2006
2422	Zeltweg, Bl 2449 677.76 2004	1.02	353128	D	655.85 655.70	655.71 655.71	655.58 655.77	655.55 655.74	655.62 655.65	655.64 655.54	655.67	655.47 Ö 655.92	31.12. 01.01.	655.23 Ö 656.25 Ö	14.04.2004 30.08.2006
2423	Zeltweg, Bl 24931 664.19 1999	0.80	349019	D	645.31 645.59	645.22 645.42	645.14 645.51	645.23 645.40	645.39 645.26	645.42 645.14	645.34	645.07 645.72 Ö	30.12. 15.07.	644.80 646.11 Ö	15.03.2004 04.09.1999
2424	Zeltweg, Br 2442 652.87 1964	0.40	310128		649.02 649.44	648.98 649.27	649.04 649.49	649.35 649.30	649.37 649.18	649.35 649.16	649.25	648.95 L 649.62	17.01. 10.09.	648.82 651.74	17.12.2001 03.08.1965
2425	Zeltweg, Br 2491 654.38 1968	0.40	314906		645.56 645.94	645.50 645.72	645.50 645.92	645.74 645.73	645.81 645.63	645.81 645.55	645.70	645.46 646.12	31.12. 16.07.	645.09 Ö 646.61	12.02.1979 20.07.1972
	Feistritzer Schwemmfächer														
2426	Feistritz, Bl 25631 643.35 2002	0.98	349159	D	637.30 637.85	637.57 637.69	637.77 638.15	638.02 638.31	638.04 638.34	637.98 638.30	637.94	636.14 640.10	22.04. 22.07.	635.90 Ö 640.19	06.08.2002 18.07.2004
2427	St. Marein, Bl 2563 627.69 2001	0.86	349142	D	623.20 623.23	623.19 623.21	623.19 623.22	623.21 623.22	623.21 623.21	623.22 623.20	623.21	623.12 623.47	27.01. 28.10.	623.10 Ö 623.47 Ö	12.07.2002 23.10.2005
	Liesingtal														
2428	Kammern, Br 2721 662.83 1994	0.10	336909		652.09 652.17	652.07 652.12	652.08 652.14	652.09 652.18	652.15 652.31	652.20 652.44	652.17	652.07 Ö 652.46	02.04. 31.12.	651.79 LÖ 653.04	07.03.2002 27.06.2005
2429	Liesingau, Br 2710 719.12 1994	0.00	336883	D	717.66 717.74	717.65 717.68	717.68 717.97	717.74 717.84	717.74 717.85	717.70 717.82	717.76	717.61 Ö 718.14 Ö	19.01. 12.09.	717.33 718.17 Ö	11.03.1996 13.08.2002
2430	Mautern, Bl 2713 712.04 1994	0.70	336933		695.75 695.81	695.72 695.73	695.76 696.19	695.84 695.93	695.82 695.94	695.76 695.95	695.85	695.70 696.42	25.02. 09.09.	695.57 696.70	13.03.2005 30.04.2000
2431	Mautern, Br 2711 700.89 1994	0.30	336891		697.77 697.83	697.76 697.80	697.76 697.96	697.77 697.84	697.79 697.83	697.80 697.81	697.81	697.75 Ö 698.10	18.03. 09.09.	697.57 Ö 698.10	10.03.1996 04.07.2004
2432	Mötschendorf, Bl 2725 633.18 1994	0.70	336925	D	619.15 619.28	619.04 619.20	619.03 619.51	619.10 619.83	619.24 619.81	619.26 619.90	619.37	619.01 Ö 619.92 Ö	08.03. 26.12.	617.90 621.64	18.03.2002 25.08.1997
2433	Mötschendorf, Bl 2727 634.73 1995	0.80	336982	D	618.00 618.07	617.90 618.01	617.87 618.27	617.92 618.61	618.05 618.60	618.07 618.70	618.17	617.86 Ö 618.73 Ö	05.04. 26.12.	616.73 620.45	18.03.2002 25.08.1997
2434	Mötschendorf, Bl 272522 633.22 2003	1.00	340919	D	619.60 619.75	619.48 619.67	619.47 620.00	619.56 620.30	619.71 620.28	619.74 620.36	619.83	619.46 Ö 620.39	09.03. 15.12.	618.55 Ö 622.02 Ö	01.02.2004 26.07.2004

Monats- und Jahresmittel der Grundwasserstände mit Extremwerten (Hauptwerte)

- Grundwasserstände m ü.A. -

Nr.	Messstelle		EDV-Messstellennummer		Mittel in m ü.A.							Niederster und höchster beobachteter Grundwasserstand sowie allenfalls höchster beobachteter Überflutungswasserstand			
	Messpunkt m ü.A.	m ü.G.	beeinflusst	artesisch/gespannt Messgerät	I	II	III	IV	V	VI	Jahr	im Berichtsjahr		vor dem Berichtsjahr	
	Beobachtungsbeginn	unverändert seit			VII	VIII	IX	X	XI	XII		m ü.A.	Datum	m ü.A.	Datum
2435	Mötschendorf, Br 2724		340323		626.81	626.83	626.90	627.05	627.02	626.97		626.80	19.02.	626.70 Ö	31.01.2005
	632.41	0.30			626.99	626.91	627.31	627.23	627.19	627.21	627.04	627.55	10.09.	628.35	18.08.1997
	1997														
2436	Pisching, Bl 270432		340901	D	742.59	742.37	742.30	742.51	742.87	742.82		742.27 Ö	09.03.	740.74 Ö	12.03.2004
	764.41	0.90			742.69	742.56	743.06	743.89	743.79	743.84	742.94	743.95 Ö	18.10.	745.98	11.09.2005
	2003														
2437	Traboch, Bl 27311		353359	D								597.54	31.12.		
	617.21	0.85			598.00	597.88	598.13	598.02	597.76	597.63		598.28 Ö	23.09.		
	2006														
	Vordernbergerbachtal														
2438	Hafning, Bl 275222		340927	D	672.60	672.77	672.80	672.80	672.77	672.71		672.42 Ö	20.01.	671.91 Ö	22.01.2006
	692.12	0.90			672.68	672.56	673.08	672.81	672.83	672.87	672.77	673.56 Ö	13.09.	673.88 Ö	29.03.2005
	2003														
2439	Trofaiach, Bl 275722		340935	D	651.88	652.15	652.08	652.16	652.02	651.93		651.48 Ö	06.01.	651.33 Ö	01.03.2005
	675.68	0.90			651.91	651.81	653.02	652.02	651.93	652.32	652.10	654.08	16.09.	655.73 Ö	22.01.2006
	2003														
2440	Trofaiach, Bl 276222		340943	D	627.91	627.89	627.98	628.13	628.17	628.05		627.73 Ö	29.08.	626.35 Ö	28.12.2003
	632.58	0.90			627.91	627.79	628.15	628.85	628.79	628.69	628.19	628.94 Ö	28.10.	629.24 Ö	22.05.2005
	2003														
	Mittleres Murtal														
2441	Brunn, Bl 2647		318790	S	567.57	567.53	567.59	567.92	567.99	567.99		567.49	19.01.	566.80	14.02.1984
	570.52	0.55			568.20	567.84	568.18	567.93	567.80	567.69	567.85	568.57 Ö	12.07.	569.65	05.07.1989
	1969														
2442	Brunn, Blt 26475		336412		567.64	567.59	567.64	567.93	568.03	568.05		567.53	01.01.	567.23 KÖ	11.03.1996
	571.14	1.00			568.15	567.90	568.20	567.96	567.87	567.74	567.89	568.36	10.09.	569.19 K	25.10.1993
	1989														
2443	Feistritz, Bl 2581		349167	D	594.05	594.01	594.07	594.53	594.52	594.50		593.95	20.02.	593.89 Ö	02.03.2005
	597.43	0.88			594.74	594.35	594.71	594.43	594.28	594.21	594.37	596.55	06.10.	596.55 Ö	06.10.2005
	2002													596.81 F	06.10.2005
2444	Feistritz, Bl 2561		329516		596.82	596.78	596.84	597.19	597.30	597.31		596.75 Ö	26.02.	596.56 Ö	27.02.1984
	599.70	1.20			597.50	597.17	597.48	597.26	597.09	596.99	597.15	597.74	16.07.	598.52	04.09.1999
	1967														
2445	Kaisersberg, Bl 2607		336180		574.98	574.92	574.99	575.42	575.41	575.39		574.88	08.01.	574.67	02.02.1987
	578.55	0.80			575.57	575.21	575.63	575.33	575.21	575.08	575.26	575.89	10.09.	577.17	17.07.1972
	1971														
2446	Kaisersberg, Br 2611		336206		575.41	575.29	575.33	575.81	575.78	575.78		575.26	26.02.	575.05	25.12.1986
	579.07	0.40			575.92	575.59	575.95	575.71	575.57	575.48	575.63	576.16	16.07.	577.45	05.06.1972
	1971														
2447	Kaisersberg, Br 2629		328732		571.56	571.43	571.50	571.89	571.88	571.86		571.41	19.02.	571.13	14.01.1985
	576.01	0.60			572.08	571.69	572.10	571.79	571.68	571.62	571.76	572.38	09.07.	574.15	17.07.1972
	1966														
2448	Kaisersberg, Br 2633		328740	D	571.76	571.72	571.80	572.18	572.18	572.11		571.66	30.12.	571.48	08.01.1979
	574.80	0.30			572.30	571.96	572.32	572.02	571.92	571.81	572.01	572.98	11.07.	574.08	17.07.1972
	1966														
2449	Kaisersberg, Br 2639		325787		570.12	570.04	570.12	570.56	570.56	570.54		570.00	19.02.	569.70	08.01.1979
	576.39	0.40			570.67	570.34	570.73	570.43	570.28	570.19	570.38	570.93 LÖ	13.09.	572.32	01.06.1972
	1966														
2450	Kobenz, Bl 2551		349068	D	610.03	610.00	610.04	610.32	610.42	610.40		609.90	20.02.	609.74	02.03.2005
	614.22	0.88			610.60	610.31	610.53	610.36	610.22	610.15	610.28	610.91	30.05.	612.49	06.10.2005
	1999														
2451	Kobenz, Bl 25511		349076	D	610.65	610.62	610.66	610.96	611.10	611.07		610.53	20.02.	610.40 Ö	16.01.2002
	626.32	0.72			611.29	610.98	611.21	611.06	610.87	610.77	610.94	611.71	30.05.	611.78 Ö	14.05.2000
	1999														
2452	Köllach, Bl 2809		332627	D	502.47	502.45	502.49	502.52	502.57	502.60		501.93 Ö	17.11.	500.12	17.01.2000
	504.60 1*)	0.80			502.63	502.63	502.63	502.58	502.36	502.48	502.53	502.68	31.08.	503.34	21.08.2005
	1967														
2453	Kraubath, Br 2601		336164		583.12	583.10	583.17	583.62	583.64	583.62		583.05 Ö	15.01.	582.90	03.03.1986
	588.70	0.60			583.77	583.48	583.84	583.53	583.39	583.28	583.46	584.12	16.07.	586.21	17.07.1972
	1971														
2454	Liesingthal, Br 2651		318618		573.24	573.14	573.16	573.29	573.52	573.66		573.13 Ö	26.02.	571.86	14.04.2003
	587.34	0.30			573.77	573.70	573.86	573.75	573.49	573.31	573.49	573.95	17.09.	576.08	07.08.1972
	1966														
2455	Liesingthal, Br 2663		319178		576.06	575.97	575.98	576.07	576.36	576.54		575.96 Ö	12.02.	574.53	14.04.2003
	594.58	0.30			576.67	576.56	576.71	576.57	576.29	576.11	576.33	576.80	17.09.	579.53	07.08.1972
	1966														
2456	Liesingthal, Br 2675		318600		569.33	569.22	569.25	569.53	569.76	569.88		569.19	19.02.	568.15	27.02.1978
	590.57	0.40			570.18	569.86	570.13	569.96	569.65	569.51	569.69	570.27	16.07.	571.40	07.07.1975
	1966														

1*) durch Kraftwerk beeinflusst

Monats- und Jahresmittel der Grundwasserstände mit Extremwerten (Hauptwerte)

- Grundwasserstände m ü.A. -

Nr.	Messstelle	EDV-Messstellennummer	Mittel in m ü.A.							Niederster und höchster beobachteter Grundwasserstand sowie allenfalls höchster beobachteter Überflutungswasserstand			
	Messpunkt m ü.A. / m ü.G.	beeinflusst / artesisch/gespannt / Messgerät	I	II	III	IV	V	VI	Jahr	im Berichtsjahr		vor dem Berichtsjahr	
	Beobachtungsbeginn / unverändert seit		VII	VIII	IX	X	XI	XII		m ü.A.	Datum	m ü.A.	Datum
2457	Niederdorf, Bl 2602 583.33 0.70 1971	336172	579.41 580.05	579.33 579.67	579.41 580.12	579.88 579.77	579.87 579.63	579.85 579.50	579.71	579.30 580.45	26.02. 10.09.	579.17 Ö 582.38	07.01.2002 22.05.1975
2458	Niederdorf, Bl 2612 583.68 0.90 1971	336214 D	577.29 578.07	577.25 577.63	577.33 578.05	577.78 577.71	577.83 577.55	577.80 577.42	577.64	577.20 Ö 578.74 Ö	19.01. 11.07.	576.94 579.79	07.03.1981 19.05.1975
2459	Niederdorf, Blt 26125 583.58 1.00 1989	336420	577.25 577.82	577.18 577.58	577.24 577.93	577.66 577.59	577.77 577.51	577.69 577.35	577.55	577.10 578.21	08.01. 10.09.	576.87 KÖ 579.29 K	11.03.1996 25.10.1993
2460	Niklasdorf, Bl 2794 524.45 0.80 1967	332643	509.64 510.30	509.57 510.11	509.53 510.50	509.87 510.15	510.03 509.86	509.96 509.71	509.94	509.51 Ö 510.66 L	02.04. 13.09.	507.76 511.65	23.02.1978 10.07.1989
2461	Niklasdorf, Br 2786 523.65 0.40 1982	332650 D	512.45 513.18	512.41 512.86	512.44 513.23	512.82 512.94	512.99 512.73	512.97 512.59	512.80	512.36 Ö 513.44 Ö	19.01. 14.07.	512.03 514.57	05.03.1984 28.08.2005
2462	Oberaich, Br 2830 493.91 0.30 1982	332585 D	484.83 485.44	484.78 485.16	484.85 485.43	485.14 485.18	485.23 485.04	485.26 484.95	485.11	484.75 Ö 485.77 Ö	25.02. 14.07.	483.86 486.43	31.01.2000 10.07.1989
2463	Oberaich, Br 2840 484.94 0.50 1982	332577	478.97 479.58	478.87 479.14	478.89 479.71	479.39 479.31	479.42 479.17	479.41 479.02	479.24	478.84 479.98 L	15.01. 13.09.	478.64 Ö 480.96	17.01.1994 08.05.1986
2464	Picheldorf, Bl 2819 497.14 0.70 1983	332601	490.65 490.99	490.61 490.66	490.64 491.19	490.80 490.73	490.69 490.64	490.69 490.60	490.74	490.57 491.66 L	31.12. 13.09.	489.94 493.48	14.07.1986 08.05.1986
2465	Pichl, BL 25701 593.95 1.00 2007	353326 D	589.99	589.38 589.62	589.44 589.96	589.79 589.69	589.81 589.57	589.79 589.48	589.68	589.34 Ö 590.46 Ö	25.02. 12.07.		
2466	Pichl, Bl 2566 605.68 0.85 2002	349175 D	595.96 596.70	595.90 596.25	595.99 596.65	596.46 596.31	596.48 596.16	596.46 596.01	596.28	595.77 597.61	11.02. 11.07.	595.69 598.60	02.03.2005 05.10.2005
2467	Pichl, Bl 2568 599.33 0.84 2004	349183 D	592.79 593.52	592.75 593.08	592.82 593.49	593.28 593.15	593.29 593.02	593.28 592.89	593.11	592.63 594.31	11.02. 11.07.	592.59 Ö 595.44	27.01.2005 05.10.2005
2468	Proleb, Bl 2795 514.88 0.80 1983	332635	508.32 508.93	508.22 508.91	508.17 509.31	508.57 508.70	508.61 508.48	508.56 508.34	508.59	508.14 509.50 L Ö	26.03. 13.09.	507.73 510.19	19.02.1996 25.10.1993
2469	St. Lorenzen, Bl 2550 611.73 0.80 1977	332510	604.48 605.11	604.45 604.81	604.46 605.02	604.74 604.88	604.89 604.71	604.89 604.61	604.76	604.41 605.27	26.02. 16.07.	604.28 Ö 605.80	18.03.1996 06.09.1999
2470	St. Margarethen, Bl 2548 617.99 0.70 1972	329995 D	608.00 608.43	607.97 608.30	607.97 608.41	608.13 608.34	608.27 608.22	608.29 608.14	608.21	607.94 Ö 608.56 Ö	04.03. 16.07.	607.75 610.66	11.03.1996 23.07.1972
2471	St. Margarethen, Blt 25485 618.09 1.00 1986	330001	608.00 608.39	607.96 608.30	607.95 608.38	608.13 608.32	608.28 608.20	608.28 608.12	608.19	607.93 608.44	27.02. 23.07.	607.71 609.46 K	18.03.1996 12.05.1986
2472	St. Michael i. Obstmk, Br 2681 574.80 0.30 1966	318592 D	569.63	569.04 569.43	569.08 569.67	569.28 569.49	569.42 569.32	569.48 569.20	569.35	569.02 Ö 569.81 Ö	26.02. 13.07.	568.30 571.04 K	27.02.1978 31.07.1972
2473	St. Michael i. Obstmk, Br 2687 572.13 0.40 1975	318709	565.84 566.52	565.75 566.18	565.83 566.55	566.22 566.31	566.29 566.14	566.31 565.99	566.16	565.72 Ö 566.79	26.02. 10.09.	565.24 I 568.34	18.03.1996 05.07.1989
2474	St. Michael i. Obstmk, Br 2695 580.20 0.60 1966	318584	564.94 565.36	564.88 565.13	564.91 565.44	565.20 565.23	565.27 565.13	565.24 565.04	565.15	564.86 Ö 565.66	05.03. 10.09.	564.54 Ö 566.72	09.02.1978 17.07.1972
2475	St. Stefan, Bl 2614 579.58 0.70 1971	329987 D	574.78 575.44	574.77 575.06	574.81 575.41	575.18 575.14	575.24 575.00	575.20 574.92	575.08	574.71 575.80 Ö	19.01. 13.07.	574.47 Ö 577.14	16.01.2002 03.06.1972
	Mürztal												
2476	Allerheiligen, Br 3053 539.52 0.50 1989	336081 1	533.93 534.02	533.88 533.95	534.05 534.70	534.19 534.33	534.16 534.35	534.12 534.39	534.17	533.80 535.16	08.01. 08.09.	533.22 535.91	21.01.2002 05.08.1991
2477	Bruck a. d. Mur, Br 3091 484.53 0.00 1997	340349	476.03 476.73	476.03 476.48	476.15 476.84	476.59 476.49	476.35 476.36	476.40 476.24	476.40	475.98 477.14 Ö	16.01. 14.07.	475.65 477.42	02.02.1999 12.05.1997
2478	Freßnitz, Br 2973 601.90 0.50 1988	332981	593.93 594.00	593.93 593.97	593.94 594.62	593.93 594.18	593.98 594.20	594.00 594.35	594.09	593.78 Ö 595.24	07.05. 10.09.	593.39 595.90	18.03.1996 05.08.1991
2479	Freßnitz, Br 2975 614.22 0.40 1975	318667	607.32 607.65	607.54 607.53	607.58 607.76	607.60 607.61	607.43 607.49	607.41 608.08	607.58	607.23 Ö 608.44	15.01. 31.12.	607.07 609.08 Ö	20.02.1978 07.04.1986
2480	Hafendorf, Bl 3090 504.74 1.00 1967	318345	500.61 500.57	500.57 500.54	500.70 501.13	500.70 500.85	500.66 500.92	500.60 500.85	500.72	500.47 Ö 501.74	01.01. 10.09.	500.31 Ö 502.44	14.01.2002 01.06.1967

Monats- und Jahresmittel der Grundwasserstände mit Extremwerten (Hauptwerte)

- Grundwasserstände m ü.A. -

Nr.	Messstelle	EDV-Messstellennummer	Mittel in m ü.A.							Niederster und höchster beobachteter Grundwasserstand sowie allenfalls höchster beobachteter Überflutungswasserstand			
	Messpunkt m ü.A. / m ü.G.	beeinflusst / artesisch/gespannt / Messgerät	I	II	III	IV	V	VI	Jahr	im Berichtsjahr		vor dem Berichtsjahr	
	Beobachtungsbeginn / unverändert seit		VII	VIII	IX	X	XI	XII		m ü.A.	Datum	m ü.A.	Datum
2481	Kindthal, Bl 3001 572.81 0.30 1988	336057 D	569.57 569.57 569.59 569.61 569.60 569.63 569.62 569.62 569.71 569.68 569.68 569.64						569.63	569.42 569.81	23.01. 29.10.	568.27 570.26	25.06.1992 22.08.2005
2482	Kindthal, Bl 3002 569.07 0.50 1988	336065 D	566.51 566.56 566.63 566.61 566.59 566.51 566.43 566.38 566.89 566.60 566.66 566.63						566.58	566.36 Ö 568.06 Ö	17.08. 08.09.	565.85 Ö 568.19	19.03.2006 04.08.1991
2483	Langenwang-Schw., Br 2949 625.44 0.40 1977	325357	622.31 622.25 622.37 622.36 622.29 622.21 622.19 622.16 622.65 622.37 622.47 622.40						622.33	622.09 Ö 623.39	01.01. 10.09.	622.03 624.32	23.10.2006 05.08.1991
2484	Lechen, Br 2929 642.16 0.40 1977	325332 1	639.00 638.99 638.96 638.94 638.93 638.90 638.88 638.91 639.48 639.02 638.96 638.95						638.99	638.86 641.10	30.07. 07.09.	638.33 641.19	25.11.1985 08.07.1997
2485	Mitterdorf, Br 2980 598.13 0.30 1967	318287 1	588.24 588.24 588.32 588.40 588.37 588.40 588.46 588.31 589.07 588.81 588.78 588.77						588.52	588.11 589.64	08.01. 10.09.	587.76 Ö 590.84	30.01.2006 03.07.1975
2486	Mitterdorf, Br 2982 590.58 0.10 1967	318295	586.16 586.43 586.43 586.35 586.28 586.65 586.66 586.30 586.94 586.61 586.46 586.53						586.48	586.12 Ö 587.46	15.01. 10.09.	586.01 Ö 588.06	05.03.1990 13.08.1970
2487	Mürzhofen, Bl 3034 541.52 0.80 1991	336719	535.63 535.59 535.73 535.88 535.93 535.89 535.72 535.63 536.37 536.03 536.02 536.12						535.88	535.55 536.68	08.01. 17.09.	534.77 Ö 537.52	14.01.2002 05.08.1991
2488	Mürzzuschlag, Bl 29251 653.24 1.30 2000	372284 D	649.61 649.51 649.62 649.56 649.47 649.43 650.03 649.71 649.77 649.73							649.38 Ö 651.79	29.08. 07.09.	649.34 651.65	24.01.2006 08.08.2006
2489	Mürzzuschlag, Bl 29252 655.66 1.00 2000	353086 D	653.24 653.26 653.33 653.29 653.22 653.16 653.05 652.96 653.34 653.09 653.27 653.24						653.20	652.92 653.52 Ö	09.08. 12.09.	652.90 Ö 653.57 Ö	25.01.2006 09.08.2006
2490	Rammersdorf, Bl 30501 522.73 1.00 1987	332791 1	518.19 518.24 518.30 518.32 518.28 518.26 518.24 518.21 518.09 517.99 518.02 518.46						518.22	517.71 B 518.52	23.10. 11.12.	517.14 B 519.61	29.12.2003 11.05.1987
2491	Scheibsgraben, Bl 2996 573.93 0.90 1967	318311 1	570.81 570.77 570.92 570.93 570.81 570.77 570.79 570.70 571.16 570.91 571.06 571.05						570.89	570.62 571.71	02.01. 10.09.	570.54 L 572.94	23.01.2004 02.07.1975
2492	St. Marein i. M., Br 3044 530.76 0.60 1991	336727	525.90 525.96 526.19 526.38 526.36 526.32 526.26 526.23 527.53 527.29 527.25 527.17						526.57	525.80 528.08	08.01. 10.09.	525.20 529.91	21.01.2002 29.07.1991
2493	St. Marein i. M., Br 30481 525.48 0.50 1990	336594 1	520.38 520.42 520.47 520.55 520.48 520.41 520.36 520.37 521.36 520.99 520.95 520.99						520.64	520.29 521.91	15.01. 17.09.	519.59 522.91	15.12.2003 29.07.1991
2494	Wartberg, Bl 2985 582.50 1.10 1988	332999 D 1	579.05 579.03 579.15 579.15 579.08 579.03 579.02 579.03 579.84 579.45 579.39 579.29						579.21	578.91 Ö 581.08	19.01. 07.09.	578.42 581.03	20.12.1999 29.07.1991
2495	Wartberg, Blt 29855 582.48 1.00 1988	336040 1	579.08 579.02 579.11 579.11 579.03 579.03 579.00 578.99 579.79 579.41 579.42 579.28						579.19	578.90 580.43	03.09. 10.09.	578.41 580.97 Ö	20.12.1999 29.07.1991
2496	Wartberg, Br 2989 (318337) 580.58 0.30 1988	333005 1	578.47 578.44 578.51 578.48 578.48 578.46 578.46 578.42 578.87 578.60 578.69 578.61						578.54	578.37 Ö 579.30	01.01. 10.09.	577.73 580.08 KÖ	20.12.1999 29.07.1991
	Murdurchbruchstal												
2497	Deutsch Feistritz, Br 3160 402.15 0.50 1989	336073	397.16 397.14 397.17 397.59 397.35 397.42 397.65 397.17 398.14 398.22 397.61 397.22						397.49	397.10 399.03	15.01. 10.09.	397.08 Ö 400.35 L	09.01.2006 23.08.2005
2498	Deutsch Feistritz, Br 3178 397.92 0.35 1969	325118	393.26 393.33 393.31 393.37 393.31 393.36 393.35 393.29 393.38 393.34 393.31 393.32						393.33	393.21 393.39 Ö	15.01. 01.10.	392.18 393.93	16.11.1970 17.07.1975
2499	Deutsch Feistritz, Br 3186 398.00 0.30 1969	325142 D	389.54 389.53 389.56 389.76 389.78 389.82 389.88 389.74 389.95 389.84 389.70 389.62						389.73	389.49 390.05 Ö	19.01. 15.09.	388.31 391.68	14.02.1998 03.06.1972
2500	Deutsch Feistritz, Br 3188 403.16 0.30 1969	325167	387.91 387.91 387.97 388.25 388.32 388.29 388.44 388.14 388.51 388.36 388.21 388.12						388.20	387.84 388.73 LÖ	15.01. 19.09.	387.32 390.71	30.03.1998 08.06.1972
2501	Friesach, Bl 3203 391.25 0.50 1976	318873 D	385.23 385.22 385.37 385.74 385.75 385.72 385.88 385.49 386.08 385.69 385.65 385.51						385.61	385.12 386.52 Ö	10.01. 12.09.	384.84 387.63	27.02.2005 23.08.2005
2502	Friesach, Bl 32092 393.08 0.70 1985	329748	385.47 385.39 385.49 385.91 386.06 385.99 386.10 385.75 386.17 385.99 385.88 385.70						385.83	385.38 386.36	26.02. 16.07.	384.77 387.89	04.03.2002 05.08.1991
2503	Friesach, Blt 32035 391.80 1.00 1987	332809	385.21 385.20 385.31 385.66 385.74 385.67 385.70 385.47 386.01 385.62 385.66 385.49						385.56	385.12 386.42	08.01. 10.09.	384.89 Ö 387.41	14.01.2002 29.07.1991
2504	Friesach, Br 3201 392.59 0.40 1976	318865	385.99 385.88 386.03 386.33 386.47 386.41 386.59 386.17 386.78 386.36 386.31 386.16						386.29	385.82 387.26	08.01. 10.09.	385.46 388.65	07.01.2002 05.08.1991

Monats- und Jahresmittel der Grundwasserstände mit Extremwerten (Hauptwerte)

- Grundwasserstände m ü.A. -

Nr.	Messstelle	EDV-Messstellennummer	Mittel in m ü.A.							Niederster und höchster beobachteter Grundwasserstand sowie allenfalls höchster beobachteter Überflutungswasserstand			
	Messpunkt m ü.A. / m ü.G.	beeinflusst / artesisch/gespannt / Messgerät	I	II	III	IV	V	VI	Jahr	im Berichtsjahr		vor dem Berichtsjahr	
	Beobachtungsbeginn / unverändert seit		VII	VIII	IX	X	XI	XII		m ü.A.	Datum	m ü.A.	Datum
2505	Friesach-St.Stefan, Bl 3211 387.70 0.40 1977	325480	384.20 384.82	384.15 384.51	384.25 384.96	384.61 384.74	384.73 384.63	384.67 384.52	384.57	384.14 Ö 385.18	26.02. 17.09.	383.54 386.09	04.02.2002 28.05.1979
2506	Friesach-St.Stefan, Bl 3253 382.41 1.00 1977	325555 1	375.89 376.68	376.02 376.40	376.02 376.62	376.35	376.81 376.05	376.81		375.77 377.03	15.01. 23.04.	372.50 377.80	20.02.1984 01.07.2004
2507	Friesach-St.Stefan, Bl 32151 387.82 0.20 1977	325506 1	381.84 382.64	381.99 382.51	382.10 382.94	382.80	382.54 382.52	382.26		381.62 383.11	30.01. 10.09.	379.06 384.00	28.11.1983 22.08.2005
2508	Friesach-St.Stefan, Bl 32431 384.24 0.80 1978	325589 D	379.19 379.90	379.08 379.66	379.24 380.06	379.70 379.83	379.76 379.63	379.84 379.45	379.61	379.06 380.22	12.02. 13.09.	376.05 381.19 Ö	27.02.1984 29.08.2005
2509	Friesach-St.Stefan, Bl 32433 388.08 0.60 1978	325597	379.62	378.75 379.35	378.86 379.63	379.48	379.43 379.23	379.50		378.73 Ö 379.69	26.02. 16.07.	375.75 380.87	27.02.1984 05.09.2005
2510	Friesach-St.Stefan, Br 3251 385.53 0.30 1978	325621 D	377.33 378.06	377.30 377.83	377.38 378.11	377.84 377.93	378.07 377.62	378.14 377.43	377.76	377.23 378.21 Ö	31.12. 22.09.	374.27 379.35 Ö	05.03.1984 29.08.2005
2511	Friesach-St.Stefan, Br 32135 390.36 0.40 1977	325498 1	383.54 384.23	383.54 384.01	383.63 384.35	384.07 384.24	384.14 384.07	384.05 383.92	383.98	383.41 384.48	29.01. 17.09.	382.62 385.63	28.01.1985 29.08.2005
2512	Friesach-St.Stefan, Br 32251 399.47 0.70 1981	329185	389.65 390.63	389.67 389.91	389.60 389.84	390.75 390.45	391.01 390.16	390.65 389.54	390.16	389.43 391.18 Ö	31.12. 01.05.	387.50 I 394.72	18.03.2002 19.09.2005
2513	Friesach-St.Stefan, Br 32253 398.02 0.40 2002	340661	385.53 388.21	385.17 386.31	385.83 386.68	389.32 388.47	388.74 387.53	388.71 386.16	387.23	384.77 389.47	05.03. 09.04.	383.15 392.64 Ö	07.01.2002 05.04.2004
2514	Friesach-St.Stefan, Br 32371 387.40 0.50 1976	318949 1	379.86 380.65	379.73 380.40	379.90 380.83	380.36 380.63	380.39 380.42	380.47 380.25	380.33	379.68 380.94	05.02. 10.09.	377.61 382.23	20.02.1984 29.08.2005
2515	Gratkorn, Bl 3270 390.36 0.95 2005	356303 D	371.57 371.83	371.53 371.78	371.50 371.99	371.60 372.07	371.67 371.88	371.73 371.76	371.74	371.47 Ö 372.15 Ö	20.03. 08.10.	371.56 Ö 372.70 Ö	18.03.2006 07.09.2005
2516	Gratwein, Bl 3250 380.54 1.00 1999	349936 D	374.95 375.33	375.01 375.13	375.05 375.43	375.26 375.27	375.24 375.07	375.24 375.02	375.17	374.90 Ö 375.54 Ö	19.01. 19.09.	374.91 Ö 375.95 Ö	15.02.2006 30.05.2006
2517	Gratwein, Bl 3252 398.17 0.75 1999	349951 D	382.04 382.20	382.08 382.00	382.16 382.08	382.29 382.10	382.17 382.00	382.17 381.98	382.10	381.88 Ö 382.33 Ö	29.08. 05.04.	382.02 Ö 382.73 Ö	28.12.2006 30.06.2006
2518	Gratwein, Br 3240 380.49 0.20 1964	328757 D	374.74 375.34	374.80 375.10	374.83 375.45	375.14 375.21	375.25 374.91	375.26 374.79	375.07	374.67 Ö 375.63 Ö	20.01. 17.09.	372.87 377.01	27.02.1984 05.08.1991
2519	Gratwein, Br 3244 377.60 0.10 1980	328765	372.75 373.26	372.80 372.88	372.84 373.67	373.19 373.13	373.12 372.99	373.09 372.86	373.05	372.56 374.23	15.01. 10.09.	371.85 375.60 Ö	27.02.1984 13.08.2002
2520	Gratwein, Br 3248 378.41 0.20 1980	328773 D	374.82 375.20	374.89 375.01	374.91 375.32	375.09 375.16	375.09 374.96	375.11 374.90	375.04	374.77 Ö 375.46 Ö	19.01. 15.09.	374.08 376.95	20.02.1984 05.08.1991
2521	Gratwein, Br 3268 389.37 0.00 1980	328625	372.35 372.52	372.30 372.51	372.25 372.68	372.34 372.79	372.39 372.57	372.44 372.44	372.47	372.23 372.83 Ö	19.03. 08.10.	371.70 Ö 374.98	30.11.1981 26.08.1991
2522	Gratwein, Br 3278 375.50 0.10 1980	328633 D	370.17 370.83	370.18 370.54	370.27 371.03	370.55 370.80	370.60 370.66	370.62 370.58	370.57	370.07 Ö 371.25 Ö	18.01. 14.09.	368.04 372.07 Ö	20.02.1984 26.08.2005
2523	Judendorf-Strassengel, Br 3276 386.83 0.30 1980	328666 D	370.68 371.09	370.66 370.95	370.66 371.22	370.83 371.23	370.91 371.05	370.95 370.96	370.93	370.63 Ö 371.35 Ö	28.02. 06.10.	369.23 372.57	27.02.1984 12.08.1991
2524	Judendorf-Strassengel, Br 3284 384.00 0.40 1980	328674	369.79 370.23	369.77 370.07	369.79 370.32	369.98 370.31	370.09 370.15	370.10 370.07	370.06	369.74 370.45 L	26.02. 19.09.	367.96 371.49	27.02.1984 06.09.1999
2525	Judendorf-Strassengel, Br 3290 376.37 0.50 1980	328682	369.25 369.59	369.22 369.44	369.25 369.69	369.43 369.67	369.50 369.50	369.51 369.49	369.46	369.19 369.80	26.02. 01.10.	367.55 I 370.82	27.02.1984 05.08.1991
2526	Kirchenviertel, Br 3265 375.90 0.30 1980	328781	370.39 370.98	370.40 370.81	370.47 371.15	370.74 371.05	370.87 370.85	370.85 370.75	370.78	370.33 371.29 L	15.01. 19.09.	368.48 372.52	27.02.1984 05.08.1991
2527	Kirchenviertel, Br 3271 374.42 0.60 1980	328641	369.88 370.46	369.88 370.18	370.25 370.63	370.26 370.38	370.32 370.26	370.32 370.15	370.25	369.79 Ö 370.80	15.01. 10.09.	367.51 371.74	22.09.1981 22.08.2005
2528	Kleinstübing, Br 3194 397.43 0.20 1976	325191 D	386.51 387.10	386.48 386.66	386.61 387.31	386.95 386.95	386.95 386.87	386.93 386.78	386.84	386.38 Ö 387.71 Ö	19.01. 14.09.	386.05 Ö 388.92	15.01.2002 29.07.1991
2529	Mauritzen, Bl 3145 414.32 1.00 1967	325019	409.83 410.12	409.82 410.01	409.91 410.23	410.07 410.00	410.07 410.05	410.13 410.07	410.03	409.71 B 410.33	22.10. 10.09.	408.91 Ö 412.16	20.09.1993 17.07.1975

Monats- und Jahresmittel der Grundwasserstände mit Extremwerten (Hauptwerte)

- Grundwasserstände m ü.A. -

Nr.	Messstelle		EDV-Messstellennummer		Mittel in m ü.A.							Niederster und höchster beobachteter Grundwasserstand sowie allenfalls höchster beobachteter Überflutungswasserstand			
	Messpunkt m ü.A. / m ü.G.		beeinflusst	artesisch/gespannt / Messgerät	I	II	III	IV	V	VI	Jahr	im Berichtsjahr		vor dem Berichtsjahr	
	Beobachtungsbeginn	unverändert seit			VII	VIII	IX	X	XI	XII		m ü.A.	Datum	m ü.A.	Datum
2530	Mauritzen, Bl 3165 406.37 1967	1.10	325084		400.41 400.74	400.27 400.28	400.29 401.40	400.66 401.20	400.49 400.69	400.53 400.38	400.61	400.24 402.37	15.01. 10.09.	400.18 Ö 404.82	25.02.2002 17.07.1972
2531	Mauritzen, Bl315512 415.55 2003	1.10	340752	D	407.36 407.58	407.40 407.45	407.41 407.79	407.52 407.76	407.52 407.57	407.57 407.48	407.53	407.31 Ö 407.96 Ö	19.01. 20.09.	407.07 Ö 408.33 Ö	29.08.2003 30.08.2005
2532	Mauritzen, Br 3157 411.24 1973	0.50	325043		408.05 408.29	408.08 408.17	408.12 408.38	408.24 408.28	408.25 408.23	408.29 408.24	408.22	407.98 408.44	15.01. 01.10.	407.15 409.45	27.02.1984 17.07.1975
2533	Peggau, Bl 31751 402.39 2003	0.85	340760	D	396.49 397.02	396.50 396.62	396.48 397.23	396.73 397.11	396.76 396.73	396.80 396.63	396.76	396.41 397.50 Ö	18.01. 20.09.	396.27 398.46	02.04.2003 31.05.2006
2534	Peggau, Br 3173 403.95 1973	0.35	325076	D	396.07 396.45	396.09 396.23	396.08 396.49	396.23 396.46	396.30 396.27	396.34 396.18	396.27	396.03 Ö 396.66 Ö	19.01. 20.09.	395.43 398.23	09.02.1987 21.07.1975
2535	Peggau, Br 3183 401.53 1973	0.50	325134		395.90 396.27	395.92 396.08	395.94 396.31	396.09 396.25	396.15 396.10	396.17 396.01	396.10	395.87 396.43 L	22.01. 19.09.	395.16 397.53	09.02.1987 17.07.1989
2536	Peggau, Br 3195 398.35 1999	0.30	340687	D	393.58 393.83	393.58 393.71	393.67 393.73	393.82 393.82	393.78 393.71	393.83 393.63	393.72	393.53 Ö 393.93	22.01. 06.04.	392.82 394.96	22.03.1999 06.09.1999
2537	Peggau, Br 31911 399.98 2004	0.30	341008		394.16 394.54	394.15 394.32	394.21 394.32	394.41 394.44	394.44 394.34	394.51 394.26	394.34	394.14 Ö 394.57	22.01. 18.06.	393.68 396.00	14.03.2005 05.09.2005
2538	Pernegg, Br 3111 456.58 1998	0.20	340539		451.52 451.45	451.54 451.48	451.48 451.69	451.50 451.68	451.33 451.64	451.38 451.63	451.53	451.31 Ö 451.75 L	21.05. 14.09.	450.95 452.35	16.02.1998 23.08.1999
2539	Röthelstein, Bl 3120 443.89 1967	1.10	329524		432.75 433.28	432.67 432.97	432.68 433.91	432.79 433.25	432.99 433.00	432.98 433.01	433.02	432.64 434.29 L	26.02. 13.09.	432.34 436.69	30.03.1992 05.06.1972
	Kainachtal														
2540	Breitenbach, Bl 4014 332.04 1995	0.60	340059	D	323.54 323.63	323.52 323.60	323.53 323.64	323.67 323.66	323.68 323.62	323.68 323.59	323.61	323.50 Ö 323.70 Ö	18.03. 29.05.	323.02 Ö 324.53	10.08.2002 25.11.1996
2541	Dietersdorf, Bl401922 316.01 2003	0.90	340968	D	312.92 312.95	312.99 313.02	313.06 313.01	313.12 313.02	312.89 312.97	312.99 313.05	313.00	312.82 Ö 313.28 Ö	29.05. 14.04.	312.69 Ö 315.00 Ö	24.08.2003 30.08.2005
2542	Dobl, Bl 4017 320.52 1995	-0.07	340075	D	316.86 316.94	316.94 316.88	317.05 316.97	317.13 316.96	316.94 316.90	316.99 316.96	316.96	316.77 Ö 317.43 Ö	15.01. 26.03.	316.26 318.89	05.11.2001 23.09.1996
2543	Kleinsöding, Bl 4011 344.77 1995	0.70	340034		340.78 340.88	340.86 340.81	340.92 340.84	340.95 340.93	341.00 340.95	340.93 340.92	340.90	340.76 Ö 341.07	22.01. 30.04.	340.37 Ö 342.09	01.04.2002 08.04.1996
2544	Kleinsöding, Bl401132 342.43 2003	1.00	340950	D	340.56 340.05	340.65 340.28	340.73 340.71	340.57 340.58	340.31 340.52	340.17 340.64	340.48	339.93 Ö 341.11 Ö	27.07. 28.09.	339.60 Ö 341.24	29.08.2003 20.06.2004
2545	Muttendorf, Bl 4016 321.53 1995	0.80	340067	D	316.60 316.71	316.70 316.66	316.76 316.77	316.91 316.78	316.70 316.69	316.75 316.74	316.73	316.53 Ö 317.02 Ö	08.01. 14.04.	316.01 318.84	20.08.2001 18.09.1995
2546	Muttendorf, Bl 4018 324.36 1995	1.00	340083	D	318.77 318.85	318.78 318.76	318.81 318.69	318.95 318.68	318.98 318.69	318.92 318.67	318.80	318.59 Ö 319.02 Ö	13.12. 28.05.	317.86 319.44 Ö	20.10.2002 29.05.2006
2547	Neudorf bei Mooskirchen, Bl 4012 337.51 1995	1.00	340042	D	334.93 334.62	334.97 334.58	335.04 334.98	334.99 334.96	334.86 334.91	334.90 334.97	334.89	334.29 335.41	14.08. 25.03.	333.81 336.50	27.08.2001 08.12.2002
2548	Zwaring, Bl 4021 313.20 1995	0.80	340091	D	309.03 309.20	309.08 309.13	309.20 309.15	309.51 309.24	309.39 309.26	309.31 309.25	309.23	309.00 Ö 309.56 Ö	22.01. 09.04.	308.49 311.20	15.10.2001 08.04.1996
2549	Zwaring, Bl 4025 310.69 1995	0.80	340109	D	308.14 308.11	308.18 308.00	308.26 308.07	308.51 308.18	308.39 308.27	308.27 308.31	308.22	307.96 Ö 308.55 Ö	20.08. 09.04.	307.54 Ö 309.79	15.10.2001 08.04.1996
	Grazer Feld														
2550	Fernitz, Bl 3545 325.93 1971	0.80	315226	S	319.42 319.56	319.42 319.55	319.47 319.63	319.67 319.68	319.67 319.60	319.60 319.59	319.57	319.39 319.72	20.01. 06.10.	319.14 Ö 322.21	31.03.2002 07.08.1972
2551	Fernitz, Blt 35455 326.18 1985	1.00	329656		319.42 319.56	319.43 319.55	319.47 319.63	319.67 319.67	319.67 319.60	319.59 319.58	319.57	319.40 319.71	15.01. 02.10.	319.14 Ö 321.28 K	01.04.2002 04.09.1989

Monats- und Jahresmittel der Grundwasserstände mit Extremwerten (Hauptwerte)

- Grundwasserstände m ü.A. -

Nr.	Messstelle	EDV-Messstellennummer		Mittel in m ü.A.							Niederster und höchster beobachteter Grundwasserstand sowie allenfalls höchster beobachteter Überflutungswasserstand			
	Messpunkt m ü.A. / m ü.G.	beeinflusst	artesisch/gespannt / Messgerät	I	II	III	IV	V	VI	Jahr	im Berichtsjahr		vor dem Berichtsjahr	
	Beobachtungsbeginn / unverändert seit			VII	VIII	IX	X	XI	XII		m ü.A.	Datum	m ü.A.	Datum
2552	Fernitz, Br 35491 318.97 0.50 2002	340729	D	316.85 316.84	316.77 316.81	316.86 316.91	316.91 316.89	316.90 316.88	316.87 316.83	316.86	316.75 Ö 317.12	17.08. 28.09.	316.60 317.35	29.08.2003 29.06.2006
2553	Fernitz, Br 35511 320.63 0.20 1980	328799		316.53 316.60	316.54 316.58	316.64 316.67	316.76 316.68	316.73 316.62	316.65 316.62	316.64	316.49 316.82	15.01. 26.03.	316.38 Ö 318.01	14.01.2002 13.10.1980
2554	Fernitz, Br 35531 314.95 0.20 1975	318717	D	312.04 312.15	311.94 312.13	312.03 312.23	312.19 312.21	312.19 312.20	312.17 312.15	312.14	311.91 Ö 312.40	26.02. 28.09.	311.52 314.05	17.11.2004 30.06.1975
2555	Gössendorf, Bl354122 322.44 1.00 2003	340810	D	319.15 319.36	319.17 319.28	319.26 319.50	319.44 319.48	319.42 319.41	319.35 319.41	319.35	319.03 319.62 Ö	18.01. 01.10.	318.98 Ö 320.24	28.08.2003 30.06.2006
2556	Gössendorf, Br 3541 322.11 0.30 1965	310177		318.98 319.26	318.98 319.12	319.08 319.44	319.28 319.31	319.26 319.25	319.21 319.24	319.20	318.91 319.52	15.01. 01.10.	318.77 320.74	21.01.2002 30.06.1975
2557	Grambach, Br 3511 336.33 1.10 1981	329102	D	326.04 326.18	326.09 326.17	326.07 326.22	325.90 326.30	326.17 326.32	326.20 326.26	326.16	325.84 326.33 Ö	01.01. 15.11.	325.83 328.17	29.07.2002 20.09.1999
2558	Graz 1, Bl 3401 365.75 0.60 1985	329698	D	356.37 356.36	356.34 356.34	356.32 356.41	356.37 356.43	356.35 356.41	356.36 356.36	356.37	356.31 Ö 356.44 Ö	25.03. 22.10.	356.13 356.54	15.07.2002 26.07.2004
2559	Graz 1, Bl 3411 364.46 0.60 1985	329706	D	349.74 349.92	349.71 349.88	349.70 349.92	349.86 349.90	349.96 349.76	350.05 349.68	349.84	349.66 350.13	28.12. 09.06.	349.49 350.99	31.12.2001 22.04.1996
2560	Graz 1, Bl 3415 355.89 0.60 1985	329714	D	344.66 344.64	344.71 344.62	344.57 344.65	344.55 344.67	344.60 344.60	344.64 344.52	344.62	344.50 Ö 344.76 Ö	27.12. 12.02.	344.36 345.19	02.04.1990 03.02.1997
2561	Graz 1, Br 3445 351.08 -0.13 1984	329425	D	340.44 340.86	340.45 340.63	340.49 341.01	340.68 340.86	340.74 340.73	340.75 340.67	340.69	340.37 Ö 341.18 Ö	20.01. 15.09.	339.80 342.67	11.03.1985 22.08.2005
2562	Graz 2, Br 3431 365.89 0.30 1977	325308		354.38 354.53	354.41 354.54	354.42 354.68	354.55 354.68	354.51 354.55	354.57 354.48	354.53	354.36 354.74	15.01. 08.10.	354.27 Ö 355.59 Ö	04.03.1985 18.10.1982
2563	Graz 2, Br 3439 362.61 0.40 1985	329649		347.78 347.83	347.79 347.87	347.79 347.95	347.76 347.93	347.77 347.84	347.83 347.78	347.83	347.74 347.97	23.04. 08.10.	347.30 Ö 348.61 Ö	09.02.1987 30.08.1999
2564	Graz 3, Br 3361 356.61 0.40 1977	325233		347.54 347.83	347.52 347.74	347.53 347.88	347.67 347.95	347.75 347.78	347.75 347.72	347.72	347.48 348.03 Ö	26.02. 08.10.	347.08 KÖ 349.39	23.02.1978 17.07.1989
2565	Graz 3, Br 3373 355.72 0.40 1987	332817	D	346.30 346.55	346.26 346.47	346.23 346.59	346.36 346.65	346.47 346.50	346.49 346.43	346.44	346.20 346.73 Ö	05.03. 08.10.	346.03 K 347.63	18.03.2002 28.08.1989
2566	Graz 3, Br 3381 354.38 0.40 1984	329532		345.73 345.92	345.67 345.83	345.62 345.99	345.77 345.96	345.83 345.84	345.84 345.76	345.81	345.58 Ö 346.07 Ö	12.03. 01.10.	345.21 346.96	17.02.1986 06.09.1999
2567	Graz 3, Br 3385 356.79 0.30 1987	332734		346.92 346.95	346.85 346.92	346.82 346.97	346.87 347.01	346.92 346.94	346.95 346.87	346.92	346.82 Ö 347.02 Ö	02.04. 15.10.	346.50 Ö 348.35	02.04.2002 10.07.2006
2568	Graz 3, Br 3391 355.58 0.40 1977	325274		347.82 347.86	347.83 347.86	347.85 347.89	347.90 347.90	347.88 347.88	347.87 347.85	347.86	347.81 Ö 347.93	15.01. 16.04.	347.52 KÖ 348.84 KÖ	21.02.1984 23.04.1979
2569	Graz 4, Bl 3406 364.41 0.10 1987	332825		344.02 344.03	343.92 344.05	343.85 344.15	343.87 344.26	343.93 344.17	343.98 344.07	344.03	343.83 344.27 Ö	19.03. 15.10.	343.31 Ö 345.17	05.04.1988 26.09.2005
2570	Graz 4, Bl 3412 349.67 0.00 2002	343038	D	341.46 341.79	341.40 341.62	341.47 341.95	341.68 341.75	341.72 341.68	341.71 341.60	341.65	341.35 Ö 342.14 Ö	26.02. 12.09.	341.33 Ö 342.99 Ö	13.02.2006 14.08.2002
2571	Graz 4, Br 3360 355.04 0.50 1976	336818	D	347.41 347.80	347.36 347.56	347.42 348.00	347.64 347.76	347.65 347.66	347.67 347.56	347.62	347.31 Ö 348.28 Ö	19.01. 13.09.	346.21 349.03	14.02.1978 25.10.1993
2572	Graz 4, Br 3380 356.04 0.40 1987	332726		346.29 346.49	346.24 346.47	346.22 346.56	346.32 346.65	346.39 346.50	346.44 346.38	346.41	346.21 Ö 346.68 Ö	12.03. 15.10.	345.71 Ö 347.48 Ö	09.02.1987 12.08.1991
2573	Graz 4, Br 3400 351.67 0.00 1947	310201		344.06 344.35	344.06 344.41	344.14 344.57	344.21 344.52	344.28 344.37	344.36 344.20	344.30	344.04 Ö 344.67 Ö	29.01. 01.10.	343.32 Ö 346.08	16.01.1984 05.08.1965
2574	Graz 4, Br 3410 350.83 -0.12 1947	310219	D	342.86 343.23	342.84 343.07	342.90 343.35	343.09 343.20	343.14 343.06	343.12 342.98	343.07	342.80 Ö 343.53 Ö	01.03. 17.09.	341.96 344.82	09.01.1978 05.08.1965
2575	Graz 5, Br 3430 349.39 -0.12 1947	310227	D	341.13 341.55	341.08 341.33	341.15 341.74	341.37 341.53	341.42 341.40	341.43 341.31	341.37	341.03 Ö 341.94 Ö	26.02. 13.09.	340.00 343.28	06.02.1978 05.08.1965
2576	Graz 5, Br 3440 351.68 0.30 1947	310235		341.19 341.27	341.08 341.34	341.07 341.46	341.07 341.44	341.11 341.34	341.22 341.23	341.24	341.04 341.51	26.02. 01.10.	339.57 Ö 343.01	27.02.1978 16.08.1965

Monats- und Jahresmittel der Grundwasserstände mit Extremwerten (Hauptwerte)

- Grundwasserstände m ü.A. -

Nr.	Messstelle		EDV-Messstellennummer		Mittel in m ü.A.							Niederster und höchster beobachteter Grundwasserstand sowie allenfalls höchster beobachteter Überflutungswasserstand			
	Messpunkt m ü.A.	m ü.G.	beeinflusst	artesisch/gespannt Messgerät	I	II	III	IV	V	VI	Jahr	im Berichtsjahr		vor dem Berichtsjahr	
	Beobachtungsbeginn	unverändert seit			VII	VIII	IX	X	XI	XII		m ü.A.	Datum	m ü.A.	Datum
2577	Graz 5, Br 3450 347.58 1947	-0.12	310243	D	340.23 340.67	340.17 340.43	340.25 340.85	340.49 340.63	340.53 340.52	340.55 340.42	340.48	340.12 Ö 341.08 Ö	26.02. 13.09.	338.97 342.45	20.02.1978 05.08.1965
2578	Graz 5, Br 3468 344.59 1972	0.40	315473	D	336.94 337.30	336.88 337.03	336.92 337.47	337.12 337.25	337.17 337.17	337.19 337.13	337.13	336.83 Ö 337.71 Ö	24.02. 13.09.	336.06 338.70	20.02.1978 20.07.1972
2579	Graz 6, Br 3451 349.44 1984	-0.15	329433	D	339.48 339.84	339.51 339.70	339.51 339.92	339.65 339.92	339.73 339.75	339.75 339.68	339.70	339.42 Ö 340.06 Ö	19.01. 23.09.	338.79 340.75	18.03.1985 06.09.1999
2580	Graz 6, Br 3471 351.11 1947	-0.15	310268	D	340.96 340.91	341.00 340.92	340.93 340.95	340.89 340.96	340.87 340.93	340.90 340.90	340.93	340.86 Ö 341.02	15.05. 14.02.	340.66 342.11	27.02.1956 30.08.1965
2581	Graz 6, Br 3473 343.71 1977	0.30	325324	D	336.18 336.61	336.15 336.51	336.15 336.63	336.31 336.70	336.44 336.50	336.55 336.40	336.43	336.09 Ö 336.79 Ö	08.03. 05.10.	335.50 337.82	06.03.1978 13.09.1999
2582	Graz 6, Br 3475 344.07 1971	0.40	315234		336.57 336.98	336.44 336.68	336.55 337.25	336.86 336.94	336.87 336.82	336.88 336.72	336.80	336.39 337.55	26.02. 10.09.	336.13 339.12	25.01.1979 20.07.1972
2583	Graz 7, Br 3481 342.26 1947	0.40	310276		335.00 335.42	334.97 335.27	334.99 335.49	335.18 335.47	335.28 335.29	335.34 335.20	335.24	334.92 L 335.62 L	02.03. 21.09.	334.53 KÖ 337.79	22.02.1978 09.08.1965
2584	Graz 7, Br 3483 336.22 1967	0.20	314740		329.46 329.93	329.44 329.61	329.59 330.21	329.89 329.93	329.84 329.85	329.85 329.70	329.78	329.37 Ö 330.64	08.01. 10.09.	329.21 332.56	21.01.2002 17.07.1972
2585	Graz 7, Br 3489 332.11 1971	0.30	315259		327.36 327.73	327.30 327.58	327.47 328.02	327.75 327.74	327.61 327.68	327.70 327.54	327.62	327.22 Ö 328.46	15.01. 10.09.	326.96 329.94	23.02.1978 16.07.1972
2586	Graz 7, Br 3493 345.17 1989	0.40	332908		337.15 337.27	337.10 337.29	337.14 337.31	337.20 337.32	337.20 337.31	337.23 337.25	337.23	337.07 337.34	05.03. 08.10.	336.80 Ö 338.07	19.04.1993 30.04.2001
2587	Graz 7, Br 34771 340.55 1984	0.20	329417		334.44 334.80	334.39 334.65	334.48 335.03	334.76 334.82	334.75 334.70	334.76 334.62	334.68	334.34 335.12 Ö	15.01. 24.09.	334.03 336.12	04.03.1985 19.05.1986
2588	Graz 7, Br 34835 344.75 1984	0.30	329474	D	333.41 333.66	333.33 333.66	333.27 333.69	333.36 333.75	333.48 333.68	333.56 333.49	333.53	333.25 Ö 333.76 Ö	22.03. 31.10.	332.83 Ö 335.02	21.03.2002 20.09.1999
2589	Graz 7, Br 34851 341.94 1966	0.40	314955		330.12 330.40	330.06 330.36	329.99 330.53	330.12 330.54	330.26 330.42	330.32 330.33	330.29	329.97 330.64	19.03. 01.10.	329.65 333.44	25.03.2002 20.07.1972
2590	Graz 7, Br 34875 339.95 1984	0.30	329482		327.71 327.88	327.59 328.02	327.60 328.20	327.63 328.19	327.71 328.00	327.81 327.92	327.86	327.55 Ö 328.28	26.02. 01.10.	326.89 329.80 K	18.03.1985 06.09.1999
2591	Graz 8, Br 3469 362.17 1977	0.50	325316		351.50 351.50	351.47 351.48	351.43 351.51	351.43 351.52	351.46 351.46	351.52 351.43	351.48	351.40 351.54	31.12. 01.10.	350.91 352.07	29.07.2002 06.09.1999
2592	Graz 8, Br 3479 357.20 1966	0.30	310292		348.33 348.36	348.31 348.33	348.31 348.37	348.34 348.37	348.33 348.33	348.39 348.31	348.34	348.29 348.42	31.12. 18.06.	348.09 Ö 349.25	08.07.2002 24.07.1972
2593	Graz 8, Br 34795 350.20 1984	0.30	329466		343.57 343.78	343.56 343.73	343.57 343.76	343.68 343.74	343.70 343.66	343.80 343.61	343.68	343.54 Ö 343.84 Ö	19.03. 25.06.	343.31 344.39	15.04.2002 31.03.1986
2594	Graz 8, Br 34815 350.60 1978	0.30	325654		334.60 334.90	334.51 334.89	334.47 334.93	334.50 335.00	334.59 335.01	334.76 334.80	334.75	334.45 335.04	19.03. 29.10.	333.99 Ö 336.55 Ö	08.04.2002 13.08.1979
2595	Graz 12, Bl 3325 363.37 1976	0.80	319095		354.73 354.82	354.63 354.75	354.58 354.84	354.90	354.78	354.80	354.78	354.55 354.98	12.03. 21.05.	353.28 Ö 357.14	27.02.1978 21.08.1989
2596	Graz 12, Bl 3343 364.51 1976	0.80	319129		354.48 354.56	354.44 354.51	354.34 354.58	354.68	354.60	354.50	354.52	354.31 354.69	26.03. 08.10.	353.37 356.45	27.02.1978 19.08.1991
2597	Graz 12, Br 3311 364.61 1976	0.30	318923 1		361.02 361.29	361.02 361.23	361.08 361.31	361.19	361.10	361.24	361.17	360.99 361.34	16.01. 10.09.	358.51 362.31	20.02.1978 12.05.1986
2598	Graz 12, Br 3321 363.46 1976	0.25	319087		355.36 355.66	355.31 355.50	355.42 355.78	355.57	355.51	355.54	355.53	355.24 355.95	26.02. 10.09.	354.21 Ö 356.73	13.02.1978 05.05.1986
2599	Graz 12, Br 33571 359.42 1981	0.40	328930	D	350.52 350.76	350.53 350.62	350.51 350.84	350.59 350.79	350.62 350.71	350.65 350.67	350.65	350.47 Ö 350.94 Ö	04.04. 22.09.	349.73 351.98	18.03.1985 05.08.1991
2600	Graz 13, Bl 3300 368.68 1976	0.40	318824		364.39 364.81	364.38 364.55	364.48 364.83	364.73 364.65	364.64 364.56	364.64 364.50	364.60	364.30 365.14	15.01. 09.07.	363.14 Ö 366.52	20.02.1978 22.08.2005
2601	Graz 13, Br 3338 360.56 1976	0.30	319103	D	350.64 351.24	350.62 351.02	350.66 351.44	351.02 351.24	351.08 351.06	351.05 350.92	351.00	350.56 Ö 351.68 Ö	19.01. 14.09.	348.80 352.84	08.01.1979 05.08.1991

Monats- und Jahresmittel der Grundwasserstände mit Extremwerten (Hauptwerte)

- Grundwasserstände m ü.A. -

Nr.	Messstelle		EDV-Messstellennummer		Mittel in m ü.A.							Niederster und höchster beobachteter Grundwasserstand sowie allenfalls höchster beobachteter Überflutungswasserstand			
	Messpunkt m ü.A. / m ü.G.		beeinflusst	artesisch/gespannt / Messgerät	I	II	III	IV	V	VI	Jahr	im Berichtsjahr		vor dem Berichtsjahr	
	Beobachtungsbeginn	unverändert seit			VII	VIII	IX	X	XI	XII		m ü.A.	Datum	m ü.A.	Datum
2602	Graz 13, Br 3340 375.20 1976	0.50	318840		356.59 356.64	356.56 356.66	356.55 356.66	356.56 356.66	356.56 356.63	356.59 356.60	356.61	356.54 356.67 Ö	02.04. 15.10.	356.48 Ö 357.08 Ö	25.03.2002 28.08.1989
2603	Graz 14, Bl 3416 366.48 1978	0.70	325639		344.06 343.75	343.88 343.80	343.72 343.88	343.65 343.92	343.66 343.96	343.70 343.86	343.82	343.64 344.12	23.04. 01.01.	342.63 Ö 345.62 Ö	26.03.1979 09.10.1989
2604	Graz 14, Br 3426 366.78 1977	0.40	325464		349.67 349.24	349.45 349.20	349.32 349.23	349.19 349.22	349.20 349.22	349.23 349.18	349.28	349.16 349.76	31.12. 01.01.	348.84 LÖ 351.52 Ö	20.06.2002 13.08.1979
2605	Graz 14, Br 3448 361.55 1980	0.30	328898		342.99 342.70	342.85 342.73	342.73 342.82	342.66 342.91	342.63 342.90	342.66 342.82	342.78	342.61 343.10	07.05. 01.01.	342.04 Ö 344.49 Ö	29.04.1985 09.10.1989
2606	Graz 15, Br 3458 359.14 1976	0.30	319152		340.29 340.09	340.16 340.12	340.05 340.20	340.00 340.31	340.00 340.28	340.06 340.22	340.15	339.98 Ö 340.36	07.05. 01.01.	338.67 Ö 341.59 Ö	01.05.1978 16.10.1989
2607	Graz 15, Br 3460 360.87 1971	0.40	315267		343.83 343.88	343.78 343.87	343.75 343.95	343.78 344.01	343.82 343.93	343.89 343.82	343.86	343.73 344.01 Ö	19.03. 29.10.	343.50 345.55	20.05.2002 03.08.1972
2608	Graz 15, Br 3470 356.45 1967	0.40	314757		338.78 338.58	338.65 338.59	338.53 338.65	338.47 338.77	338.48 338.76	338.53 338.68	338.62	338.47 Ö 338.87	14.05. 01.01.	337.41 Ö 341.15 Ö	06.03.1972 28.08.1972
2609	Graz 15, Br 3472 357.96 1978	0.50	325647		343.44 343.57	343.40 343.58	343.37 343.67	343.42 343.67	343.49 343.59	343.57 343.53	343.53	343.36 Ö 343.70 Ö	19.03. 08.10.	343.14 Ö 344.89 Ö	15.04.2002 11.09.1989
2610	Graz 16, Br 3486 347.33 1964	0.50	310334		334.18 333.76	334.01 333.76	333.85 333.85	333.76 333.92	333.72 333.89	333.76 333.80	333.85	333.72 Ö 334.27	28.05. 01.01.	332.54 Ö 337.35	22.05.1978 10.09.1965
2611	Graz 16, Br 3502 346.56 1988	0.20	336016 D		334.85 334.84	334.80 334.84	334.77 334.89	334.80 334.91	334.81 334.88	334.84 334.84	334.84	334.74 Ö 334.93 Ö	22.03. 11.10.	334.41 336.28	08.07.2002 09.12.1991
2612	Graz 16, Br 34741 352.19 1987	0.30	332668		336.39 336.05	336.23 336.06	336.11 336.12	336.01 336.23	335.94 336.24	336.03 336.16	336.13	335.93 Ö 336.49	14.05. 01.01.	335.27 Ö 337.79 Ö	13.05.2002 30.12.1991
2613	Graz 16, Br 34801 351.36 1994	0.40	336958		339.67 339.31	339.62 339.33	339.65 339.47	339.56 339.72	339.37 339.80	339.35 339.75	339.55	339.26 339.86	06.08. 22.10.	338.64 341.03 Ö	15.07.2002 22.04.1996
2614	Graz 16, Br 34841 339.06 1939	0.40	310326		331.22 331.37	331.20 331.24	331.19 331.43	331.32 331.43	331.36 331.28	331.35 331.22	331.30	331.15 331.53	31.12. 01.10.	330.40 333.10	26.02.1978 24.07.1972
2615	Graz 4, Bl340632 366.54 2003	1.10	340778 D		344.40 344.35	344.29 344.36	344.20 344.46	344.21 344.56	344.27 344.46	344.31 344.35	344.35	344.17 Ö 344.59 Ö	19.03. 16.10.	343.96 Ö 345.48 Ö	21.03.2004 20.09.2005
2616	Graz 5, Bl346632 354.44 2003	1.00	340786 D		337.55 337.68	337.47 337.60	337.41 337.76	337.50 337.80	337.57 337.69	337.61 337.61	337.60	337.39 Ö 337.88 Ö	19.03. 04.10.	337.09 Ö 338.77	15.03.2004 05.09.2005
2617	Graz 5, Bl349032 343.67 2003	1.00	340794 D		335.69 336.12	335.64 335.86	335.74 336.30	335.99 336.05	336.00 335.94	336.02 335.87	335.93	335.58 Ö 336.54 Ö	19.01. 13.09.	335.41 Ö 337.35 Ö	01.02.2004 23.08.2005
2618	Grosssulz, Bl 35669 320.43 2004	0.70	340703 D		313.29 313.10	313.28 313.08	313.29 313.14	313.39 313.12	313.33 313.06	313.25 313.01	313.19	312.94 Ö 313.46 Ö	22.07. 13.04.	313.15 Ö 314.11 Ö	26.06.2005 09.06.2006
2619	Großsulz, Br 35701 313.04 1976	0.40	318808 1		310.54 310.48	310.57 310.44	310.59 310.42	310.65 310.48	310.60 310.49	310.52 310.47	310.52	310.32 B 310.70	24.09. 26.03.	310.11 311.73	01.07.2002 13.10.1980
2620	Hausmannstätten, Br 3523 335.37 1995	0.40	336990		328.70 328.70	328.71 328.71	328.74 328.75	328.74 328.72	328.72 328.70	328.71 328.72	328.72	328.68 Ö 328.85	15.01. 26.03.	328.61 329.43	01.04.2002 08.04.1996
2621	Hausmannstätten, Br 3535 329.17 1978	0.20	325662		324.55 324.61	324.61 324.63	324.68 324.71	324.72 324.65	324.69 324.58	324.65 324.60	324.64	324.50 324.87	15.01. 26.03.	324.35 325.67	04.02.2002 23.07.1979
2622	Hautzendorf, Br 35242 338.26 1989	0.40	336370 1		330.02 330.01	329.96 329.94	329.94 329.99	330.13 330.02	330.10 329.92	330.08 329.91	330.00	329.86 330.15	03.12. 09.04.	329.14 332.72	22.07.2002 09.04.1996
2623	Kainach, Br 3758 297.17 1974	0.25	318428 D 1		293.74	293.81 293.75	293.86	293.95	293.85	293.99		293.70 294.07	20.08. 02.02.	293.04 294.96	31.12.1984 03.07.1975
2624	Kainach, Br 36203 300.64 1984	0.40	329441		294.48 294.60	294.50 294.53	294.59 294.61	294.84 294.69	294.75 294.59	294.63 294.60	294.62	294.46 294.86 Ö	22.01. 16.04.	294.17 296.17	18.03.2002 03.06.1996
2625	Kalsdorf, Bl355042 317.22 2003	1.00	340828 D		314.26 314.26	314.31 314.26	314.34 314.32	314.34 314.30	314.32 314.28	314.29 314.27	314.29	314.09 Ö 314.46 Ö	08.01. 28.09.	314.04 314.86 Ö	29.06.2005 22.08.2005
2626	Kalsdorf, Blt 35525 327.85 1985	1.00	329664		319.13 319.11	319.02 319.10	319.01 319.10	319.13 319.03	319.21 318.97	319.16 318.91	319.07	318.87 319.23	31.12. 21.05.	318.44 320.75	29.07.2002 09.12.1991

Monats- und Jahresmittel der Grundwasserstände mit Extremwerten (Hauptwerte)

- Grundwasserstände m ü.A. -

Nr.	Messstelle	EDV-Messstellennummer	beeinflusst	artesisch/gespannt	Messgerät	Mittel in m ü.A. I	II	III	IV	V	VI	Jahr	Niederster und höchster beobachteter Grundwasserstand sowie allenfalls höchster beobachteter Überflutungswasserstand im Berichtsjahr		vor dem Berichtsjahr	
	Messpunkt m ü.A. / m ü.G.					VII	VIII	IX	X	XI	XII		m ü.A.	Datum	m ü.A.	Datum
	Beobachtungsbeginn / unverändert seit															
2627	Kalsdorf, Br 3550 316.53 0.30 1967	314765 1				314.66 314.68	314.69 314.69	314.70 314.70	314.71 314.72	314.71 314.70	314.66 314.72	314.70	314.49 314.83	08.01. 10.09.	314.17 B 316.23 F	10.06.1971 10.08.1970
2628	Kalsdorf, Br 35421 327.32 0.30 1977	325431	D			317.89 317.89	317.84 317.88	317.85 317.92	317.94 317.90	317.96 317.84	317.91 317.80	317.88	317.77 317.99 Ö	31.12. 21.05.	317.35 319.12	27.02.1978 09.12.1991
2629	Kalsdorf, Br 35541 316.28 0.30 1969	315028 1				313.05 313.03	313.04 312.97	313.06 312.86	313.08 313.00	313.09 312.95	313.07 312.99	313.02	312.74 313.11	17.09. 02.04.	312.59 B 314.23	28.06.1993 17.07.1972
2630	Kasten, Br 3564 322.09 0.30 1971	315291				317.76 317.73	317.81 317.65	317.81 317.61	317.97 317.66	317.92 317.69	317.82 317.69	317.76	317.60 LÖ 318.01	24.09. 09.04.	317.21 319.87 Ö	23.09.2002 03.08.1972
2631	Kasten, Br 3566 319.83 -1.20 1959	310433				314.76 314.64	314.68 314.53	314.69 314.50	314.82 314.47	314.84 314.46	314.76 314.44	314.63	314.44 Ö 314.87	17.12. 14.05.	313.61 317.62	05.08.2002 06.09.1965
2632	Kasten, Br 3568 323.29 0.40 1965	310441	D			320.17 320.04	320.25 319.93	320.23 319.95	320.37 320.07	320.27 320.12	320.16 320.13	320.14	319.90 Ö 320.44 Ö	20.08. 04.04.	319.48 322.14	23.09.2002 02.08.1965
2633	Kasten, Br 3572 318.89 0.30 1960	310458				316.57 316.31	316.62 316.24	316.62 316.30	316.70 316.45	316.60 316.53	316.44 316.65	316.50	316.21 316.84	13.08. 26.03.	315.89 318.22	29.07.2002 02.08.1965
2634	Kasten, Br 3576 320.62 0.40 1971	315309				317.51 317.35	317.58 317.28	317.61 317.34	317.69 317.47	317.63 317.54	317.50 317.54	317.50	317.24 317.76	13.08. 02.04.	316.89 319.31	16.09.2002 17.07.1972
2635	Kasten, Br 35821 320.29 0.20 1980	328906				316.72 316.67	316.86 316.57	316.90 316.61	317.14 316.73	316.97 316.78	316.83 316.80	316.80	316.53 317.20	20.08. 02.04.	316.19 318.79	29.07.2002 08.04.1996
2636	Laa, Blt 35445 328.96 1.00 1985	329672				322.31 322.25	322.28 322.19	322.28 322.17	322.40 322.13	322.39 322.09	322.32 322.08	322.24	322.05 322.42 Ö	24.12. 23.04.	321.55 Ö 323.81	23.09.2002 09.12.1991
2637	Laa, Br 35441 329.10 0.40 1997	340257				322.10 322.03	321.99 321.97	321.98 321.94	322.11 321.90	322.15 321.84	322.10 321.78	321.99	321.76 322.18	31.12. 01.01.	321.12 Ö 323.29	22.07.2002 22.09.1997
2638	Laa, Br 35481 326.88 0.40 1965	310474	D			323.31 323.18	323.36 323.09	323.35 323.09	323.47 323.11	323.37 323.12	323.28 323.13	323.24	323.06 Ö 323.50 Ö	18.09. 13.04.	322.42 Ö 325.42	07.10.2002 26.08.1965
2639	Lebern, Br 3500 334.96 0.40 1947	310482				327.62 327.74	327.58 327.67	327.58 327.78	327.72 327.77	327.75 327.65	327.75 327.56	327.68	327.50 327.85	31.12. 01.10.	326.14 KÖ 329.58	16.01.1978 05.08.1965
2640	Lebern, Br 3518 326.67 -1.10 1997	340331				325.16 325.40	325.17 325.25	325.21 325.46	325.37 325.38	325.37 325.25	325.36 325.20	325.30	325.08 325.55	31.12. 01.10.	323.81 I Ö 326.32 Ö	27.03.2006 06.09.1999
2641	Lebern, Br 3528 326.33 0.40 2002	340695	D			323.96 324.23	323.99 324.09	324.06 324.32	324.22 324.24	324.22 324.11	324.20 324.06	324.14	323.91 324.43 Ö	15.01. 15.09.	322.77 I 325.10	20.03.2006 29.08.2005
2642	Lebern, Br 3530 329.34 0.20 1947	310524	D			324.68 324.74	324.51 324.59	324.58 324.82	324.72 324.74	324.72 324.61	324.70 324.57	324.66	324.45 324.93 Ö	31.12. 14.09.	322.98 326.21	23.01.1978 26.08.1965
2643	Lebern, Br 3532 335.64 0.30 1939	310532				325.30 325.30	325.22 325.27	325.19 325.31	325.27 325.28	325.35 325.17	325.32 325.08	325.26	325.03 325.38	31.12. 02.01.	324.00 Ö 327.69	27.02.1978 26.08.1965
2644	Lebern, Br 34981 332.74 0.40 1980	328856				327.56 328.11	327.51 327.69	327.67 328.20	327.93 327.84	327.89 327.82	327.87 327.68	327.81	327.46 Ö 328.60	26.02. 10.09.	327.06 329.59	02.02.1987 25.10.1993
2645	Lebern, Br 35201 337.83 0.40 1994	336974 1				325.64 325.79	325.62 325.72	325.61 325.81	325.76 325.82	325.80 325.67	325.79 325.60	325.72	325.54 325.90	31.12. 01.10.	324.87 Ö 326.97 Ö	27.03.2006 28.10.1996
2646	Lebern, Br 35221 339.58 0.30 1981	329060				329.30 328.89	329.24 328.81	329.16 328.81	329.12 328.82	329.03 328.79	328.97 328.77	328.97	328.76 329.34 Ö	31.12. 01.01.	327.95 Ö 330.32 KÖ	05.08.2002 11.11.1996
2647	Mellach, Bl 3565 310.26 0.90 2005	356345	D			308.23	308.14	308.57	308.31	308.22	308.31		308.03 Ö 308.80 Ö	28.07. 19.09.	308.04 Ö 309.53 Ö	29.01.2006 22.08.2005
2648	Mellach, Bl 3567 309.70 0.85 2005	356352	D			307.78	307.80	308.05	307.91	307.87	307.83		307.65 308.39 Ö	17.01. 08.09.	307.54 Ö 308.93 Ö	09.03.2006 22.08.2005
2649	Mellach, Br 3561 311.00 0.90 1965	310540				308.69 308.66	308.67 308.69	308.71 308.84	308.67 308.83	308.71 308.79	308.66 308.79	308.73	308.60 308.92 Ö	23.07. 10.12.	307.66 B 310.10 FÖ	23.02.1998 20.08.1966
2650	Oberpremstätten, Bl 3556 332.26 0.70 1971	315366	D			327.03 327.03	327.00 326.96	326.96 326.95	327.10 326.95	327.09 326.91	327.12 326.87	327.00	326.86 Ö 327.16 Ö	18.12. 11.06.	326.02 Ö 330.28	30.07.2002 01.08.1972
2651	Oberpremstätten, Blt 35565 332.57 1.00 1984	329581				327.03 327.03	327.00 326.96	326.96 326.95	327.10 326.95	327.10 326.91	327.10 326.87	327.00	326.87 327.14	31.12. 19.06.	326.02 328.81 K	29.07.2002 15.04.1996

Monats- und Jahresmittel der Grundwasserstände mit Extremwerten (Hauptwerte)

- Grundwasserstände m ü.A. -

Nr.	Messstelle	EDV-Messstellennummer	Mittel in m ü.A.							Niederster und höchster beobachteter Grundwasserstand sowie allenfalls höchster beobachteter Überflutungswasserstand			
	Messpunkt m ü.A. / m ü.G.	beeinflusst / artesisch/gespannt / Messgerät	I	II	III	IV	V	VI	Jahr	im Berichtsjahr		vor dem Berichtsjahr	
	Beobachtungsbeginn / unverändert seit		VII	VIII	IX	X	XI	XII		m ü.A.	Datum	m ü.A.	Datum
2652	Oberpremstätten, Br 35384 333.60 0.30 1989	336388	328.06 328.10	327.97 328.01	327.94 327.97	328.02 327.95	328.12 327.89	328.16 327.85	328.00	327.83 328.17 Ö	31.12. 25.06.	327.01 329.86 Ö	29.07.2002 29.04.1996
2653	Pirka-Eggenb., Br 3492 341.75 0.30 1971	315358	330.86 330.35	330.71 330.34	330.54 330.38	330.49 330.43	330.41 330.38	330.39 330.31	330.46	330.30 330.93 Ö	31.12. 01.01.	329.40 Ö 333.04 Ö	05.06.1978 28.08.1972
2654	Raaba, Br 34871 346.37 0.30 1982	329300	338.67 338.94	338.66 339.00	338.66 339.14	338.81 338.99	338.85 338.77	338.94 338.80	338.85	338.55 339.45	19.02. 01.10.	338.46 339.91 K	31.05.1993 07.10.1982
2655	Seiersberg, Br 3496 346.12 0.50 1964	310599 D	333.05 332.57	332.85 332.58	332.68 332.67	332.59 332.73	332.54 332.68	332.59 332.59	332.68	332.51 333.15	03.05. 01.01.	331.53 336.36	08.05.1978 23.09.1965
2656	Seiersberg, Br 3540 346.03 0.30 1957	310607 D	334.68 334.87	334.63 334.94	334.62 335.09	334.76 335.11	334.81 335.00	334.88 334.87	334.85	334.57 Ö 335.17	17.03. 03.10.	334.29 338.36	17.02.1958 10.08.1965
2657	Thalerhof, Blt 35325 334.07 1.00 1984	329557	322.68 322.69	322.63 322.66	322.60 322.69	322.70 322.67	322.74 322.58	322.72 322.52	322.66	322.48 322.76	31.12. 21.05.	321.90 Ö 323.46	04.03.1985 09.12.1991
2658	Thondorf, Br 3503 329.27 0.30 1966	310631	324.95 325.31	324.94 325.23	325.00 325.53	325.23 325.45	325.30 325.32	325.28 325.29	325.24	324.90 325.63 LÖ	26.02. 21.09.	324.50 327.77	22.02.1978 20.07.1972
2659	Thondorf, Br 3505 330.71 0.50 1984	329490 D	325.69 326.11	325.67 325.90	325.75 326.29	326.01 326.11	326.02 326.01	326.00 325.97	325.96	325.61 Ö 326.46 Ö	20.01. 15.09.	325.30 327.37	25.02.1985 10.07.1989
2660	Unterpremstätten, Blt 35465 333.67 1.00 1984	329573	325.93 325.78	325.87 325.73	325.81 325.70	325.83 325.64	325.84 325.59	325.84 325.53	325.76	325.51 325.97 Ö	31.12. 02.01.	324.91 Ö 327.24	29.07.2002 28.10.1996
2661	Unterpremstätten, Br 35361 332.33 0.30 1999	340620 D	325.48 325.34	325.44 325.31	325.40 325.30	325.43 325.24	325.42 325.16	325.40 325.12	325.34	325.07 Ö 325.54 Ö	31.12. 02.01.	324.46 326.35	24.11.2002 06.09.1999
2662	Wagnitz, Bl 35342 325.19 0.80 1971	315374 D 1	320.50 320.64	320.51 320.57	320.53 320.66	320.64 320.66	320.66 320.57	320.62 320.54	320.59	320.46 320.75	31.12. 02.10.	319.81 321.63	28.01.1978 01.08.1972
2663	Wagnitz, Bl353032 324.88 1.00 2003	340802 D	322.08 322.43	322.07 322.22	322.20 322.59	322.40 322.38	322.38 322.30	322.35 322.25	322.31	321.99 Ö 322.80 Ö	19.01. 13.09.	321.64 Ö 323.64 Ö	19.03.2006 23.08.2005
2664	Wagnitz, Blt 35346 325.40 1.00 1991	336669 1	320.50 320.63	320.48 320.57	320.50 320.64	320.63 320.65	320.64 320.57	320.60 320.53	320.58	320.44 320.73	05.03. 02.10.	320.17 Ö 321.36 KÖ	02.02.2004 05.08.1991
2665	Wagnitz, Blt 35485 324.18 1.00 1984	329755 1	320.84 321.09	320.86 320.96	320.91 321.16	321.06 321.08	321.07 321.00	321.04 320.98	321.00	320.79 Ö 321.25	22.01. 17.09.	320.42 Ö 321.71 K	25.02.1985 10.07.1989
2666	Weitendorf, Bl 3608 310.77 0.70 1976	319186 D	304.92 304.99	304.81 304.86	304.82 304.78	305.19 304.74	305.23 304.71	305.12 304.70	304.91	304.70 Ö 305.25 Ö	21.12. 11.05.	304.08 Ö 308.72	11.10.2002 18.10.1982
2667	Weitendorf, Bl 3626 307.99 0.70 1976	319194 D	303.19 302.99	303.23 302.85	303.29 302.94	303.42 303.00	303.15 303.00	303.13 303.04	303.10	302.79 Ö 303.48 Ö	14.08. 03.04.	300.70 304.73	18.10.1976 14.04.1986
2668	Weitendorf, Bl 3628 302.81 0.70 1976	319202 D	299.30 299.40	299.37 299.31	299.48 299.31	299.74 299.43	299.64 299.46	299.51 299.47	299.45	299.28 299.76 Ö	03.09. 10.04.	298.90 301.98	24.07.2002 19.08.1989
2669	Weitendorf, Br 3610 304.95 0.30 1965	310664 D	301.40 301.39	301.36 301.35	301.50 301.33	302.14 301.37	301.95 301.35	301.53 301.34	301.50	301.32 Ö 302.16 Ö	29.09. 18.04.	300.93 Ö 304.65	02.08.2002 01.07.1975
2670	Weitendorf, Br 3660 303.80 0.20 1965	310672	296.94 296.95	296.90 296.90	296.88 296.88	297.17 296.95	297.14 296.91	297.05 296.86	296.96	296.84 297.20 Ö	19.03. 23.04.	296.37 L 299.20	05.07.2002 07.08.1972
2671	Weitendorf, Br 3752 298.76 0.40 1990	336644 1	296.56 296.54	296.61 296.52	296.66 296.63	296.71 296.67	296.62 296.54	296.59 296.59	296.60	296.47 296.79 Ö	19.11. 02.04.	295.45 B 297.96	05.03.1990 22.08.2005
2672	Weitendorf, Br 36162 304.24 -0.80 1965	315093	299.39 299.42	299.36 299.33	299.43 299.30	299.77 299.36	299.71 299.30	299.52 299.26	299.43	299.25 299.80	17.12. 09.04.	298.82 Ö 301.46	29.07.2002 07.08.1972
2673	Weitendorf, Br 37481 302.08 0.30 1978	325704	297.59 297.64	297.63 297.57	297.69 297.63	297.89 297.72	297.79 297.68	297.70 297.67	297.68	297.55 297.92	20.08. 09.04.	297.17 298.90	04.03.1985 08.04.1996
2674	Werndorf, Bl 35662 316.38 0.80 1965	328864 D	311.00 310.91	311.03 310.81	311.03 310.78	311.20 310.76	311.12 310.70	311.02 310.68	310.92	310.67 Ö 311.25 Ö	29.12. 04.04.	309.97 313.30	12.08.2002 07.08.1972
2675	Werndorf, Bl359232 309.38 1.10 2003	372219 D	306.95 306.92	306.94 306.91	306.97 306.95	306.98 306.94	306.97 306.94	306.94 306.95	306.95	306.85 Ö 307.09 Ö	23.07. 25.03.	306.83 307.78	17.07.2003 22.08.2005
2676	Werndorf, Blt 35785 315.73 1.00 1991	336677	310.19 310.19	310.15 310.10	310.20 310.06	310.43 310.04	310.40 309.99	310.29 309.96	310.17	309.94 310.45 Ö	10.12. 23.04.	309.30 Ö 311.93 K	12.08.2002 15.04.1996

Monats- und Jahresmittel der Grundwasserstände mit Extremwerten (Hauptwerte)

- Grundwasserstände m ü.A. -

Nr.	Messstelle		EDV-Messstellennummer		Mittel in m ü.A.							Niederster und höchster beobachteter Grundwasserstand sowie allenfalls höchster beobachteter Überflutungswasserstand			
	Messpunkt m ü.A. / m ü.G.		beeinflusst	artesisch/gespannt / Messgerät	I	II	III	IV	V	VI	Jahr	im Berichtsjahr		vor dem Berichtsjahr	
	Beobachtungsbeginn	unverändert seit			VII	VIII	IX	X	XI	XII		m ü.A.	Datum	m ü.A.	Datum
2677	Werndorf, Br 3578 314.41 1960	0.40	310706		310.07 310.09	310.04 309.99	310.07 309.97	310.36 309.95	310.32 309.91	310.18 309.88	310.07	309.87 310.38	17.12. 23.04.	309.18 Ö 312.53	05.08.2002 05.08.1965
2678	Werndorf, Br 3592 308.48 1971	0.30	315390 1		307.07 307.02	307.07 307.03	307.10 307.04	307.11 307.07	307.09 307.06	307.06 307.07	307.07	306.99 307.22	23.07. 26.03.	306.83 308.18	25.05.1978 24.06.1973
2679	Werndorf, Br 35742 313.22 1969	-1.70	315036		309.94 309.91	309.91 309.80	309.92 309.83	310.09 309.81	310.05 309.77	310.00 309.73	309.90	309.73 Ö 310.10 Ö	31.12. 16.04.	309.20 I 311.89	12.08.2002 07.08.1972
2680	Werndorf, Br 35806 310.68 1994	0.50	336875		305.45 305.41	305.46 305.37	305.50 305.40	305.59 305.41	305.51 305.40	305.44 305.41	305.45	305.36 305.64	13.08. 02.04.	305.14 Ö 306.65	02.09.2002 08.04.1996
2681	Werndorf, Br 35841 305.14 2002	-0.20	340737		303.80 303.76	303.73 303.71	303.82 303.73	303.84 303.77	303.81 303.74	303.79 303.74	303.77	303.69 303.91	20.08. 26.03.	303.38 304.21	29.07.2002 01.05.2006
2682	Werndorf, Br 36021 307.10 1969	0.40	315044		302.92 303.32	303.08 303.26	303.34 303.35	303.51 303.27	303.43 303.25	303.39 303.21	303.28	302.90 303.56	15.01. 09.04.	302.70 I Ö 304.97 Ö	29.07.2002 17.07.1972
2683	Wildon, Bl 3756 295.54 1965	1.10	310755		292.20 292.35	292.16 292.22	292.20 292.51	292.29 292.31	292.29 292.25	292.29 292.25	292.28	292.13 Ö 292.78	08.01. 10.09.	291.29 294.44 I Ö	29.12.1986 20.08.1966
2684	Wildon, Br 3670 297.16 1965	0.40	310763		293.68 293.84	293.74 293.73	293.81 293.89	294.07 293.97	293.95 293.85	293.86 293.91	293.86	293.66 Ö 294.09	22.01. 09.04.	293.35 Ö 296.40	04.02.2002 04.08.1965
2685	Wundschuh, Br 3586 316.69 1965	0.30	325696	D	312.73 312.76	312.80 312.74	312.86 312.79	313.07 312.79	312.97 312.77	312.84 312.77	312.82	312.68 Ö 313.11 Ö	17.08. 11.04.	312.58 Ö 315.46	04.07.1988 03.08.1972
2686	Wundschuh, Br 3596 314.94 1960	0.60	310805	D	310.36 310.44	310.33 310.40	310.48 310.44	310.77 310.49	310.71 310.58	310.58 310.49	310.51	310.25 311.16	25.02. 03.07.	309.81 313.50	04.08.2002 17.07.1972
2687	Wundschuh, Br 3600 326.35 1948	0.30	310813	D	310.76 310.67	310.69 310.65	310.74 310.67	310.70 310.57	310.75 310.51	310.69 310.55	310.66	310.49 Ö 311.80	29.12. 20.08.	309.54 312.25	28.02.1949 21.08.1972
2688	Wundschuh, Br 35904 312.50 1985	0.30	329854		307.69 307.73	307.67 307.64	307.67 307.63	307.88 307.63	307.91 307.59	307.84 307.58	307.71	307.56 307.95	03.12. 16.04.	306.96 310.21	23.09.2002 24.03.1986
2689	Zettling, Bl 35667 324.29 1965	1.00	325803		316.58 316.50	316.50 316.44	316.48 316.44	316.62 316.41	316.64 316.38	316.58 316.34	316.49	316.32 316.65 Ö	31.12. 21.05.	315.74 318.96	05.08.2002 14.08.1972
2690	Zettling, Br 3552 323.44 1959	-0.95	310821		318.01 317.93	317.91 317.85	317.88 317.81	318.00 317.78	318.08 317.74	318.01 317.70	317.89	317.69 318.10 Ö	31.12. 01.01.	317.08 320.56	05.08.2002 02.09.1965
	Stainzbachtal														
2691	Mettersdorf, Br 4125 306.25 2003	0.30	343061	D	303.65 303.60	303.74 303.60	303.82 303.73	303.82 303.74	303.73 303.73	303.65 303.74	303.71	303.55 Ö 304.04 Ö	30.07. 26.03.	303.53 304.29	29.11.2003 25.03.2004
2692	Stainz, Br 4114 336.94 2003	0.10	343046	D	334.28 334.17	334.32 334.24	334.36 334.33	334.35 334.31	334.29 334.29	334.26 334.30	334.29	333.84 334.57	22.07. 26.03.	333.43 334.83 Ö	27.07.2006 24.03.2004
2693	Stainz, Br 4116 336.89 2003	0.20	343020	D	334.90 334.89	335.04 334.93	335.50 335.09	335.45 334.98	335.04 334.94	334.94 335.01	335.06	334.74 Ö 336.20	29.07. 24.03.	334.72 Ö 336.33	07.02.2005 22.08.2005
2694	Stainz, Br 4118 348.63 2003	0.30	343053	D	345.68 344.82	346.06 344.80	346.20 345.25	345.83 345.40	345.46 345.56	345.21 345.72	345.49	344.54 Ö 346.85 Ö	08.08. 26.03.	344.44 347.42 Ö	11.08.2006 25.03.2004
2695	Wieselsdorf, Br 4133 296.70 2003	0.20	343079	D	295.07 294.41	295.39 294.52	295.62 295.21	295.33 295.00	294.76 295.06	294.42 295.07	294.98	294.00 296.20	17.08. 24.03.	293.71 296.14 Ö	05.09.2004 05.10.2005
2696	Wieselsdorf, Br 4137 298.44 2003	0.00	343087	D	295.97 295.94	295.98 295.96	295.99 295.99	295.97 295.98	295.97 295.99	295.95 295.99	295.97	295.85 296.07	27.07. 30.07.	295.76 296.40	24.12.2003 21.08.2005
	Lassnitztal														
2697	Freidorf a. d. Lassnitz, Br 4214 334.92 1996	0.30	340133	D	332.72 332.55	332.85 332.53	332.90 332.79	332.81 332.83	332.72 332.76	332.63 332.80	332.74	332.50 Ö 333.64	30.07. 25.03.	332.32 334.17	03.09.2001 09.12.2002
2698	Groß St.Florian, Br 4221 308.47 1996	0.40	340158	D	305.62 305.91	306.05 305.93	306.36 306.62	306.15 306.09	306.51 305.81	305.84 306.03	306.08	305.31 307.46	12.01. 24.03.	304.87 308.07 Ö	23.07.2006 07.12.2002

Monats- und Jahresmittel der Grundwasserstände mit Extremwerten (Hauptwerte)

- Grundwasserstände m ü.A. -

Nr.	Messstelle		EDV-Messstellennummer			Mittel in m ü.A.							Niederster und höchster beobachteter Grundwasserstand sowie allenfalls höchster beobachteter Überflutungswasserstand			
	Messpunkt m ü.A.	m ü.G.	beeinflusst	artesisch/gespannt	Messgerät	I	II	III	IV	V	VI	Jahr	im Berichtsjahr		vor dem Berichtsjahr	
	Beobachtungsbeginn	unverändert seit				VII	VIII	IX	X	XI	XII		m ü.A.	Datum	m ü.A.	Datum
2699	Grünau, Br 4222		340166		D	306.95	307.12	307.26	307.28	307.30	307.12		306.72 Ö	17.08.	306.70	06.08.2001
	311.39	1.10				306.92	306.77	306.92	307.12	307.20	307.22	307.10	307.69	27.03.	309.20	07.12.2002
	1996															
2700	Hörbing, Br 4210		340117			363.42	363.55	363.81	363.87	363.60	363.51		363.34	13.08.	362.96	04.02.2002
	367.03	0.40				363.46	363.39	363.58	363.71	363.66	363.60	363.60	364.00	02.04.	364.82	08.04.1996
	1996															
2701	Krottendorf, Br 4218		340141		D	318.26	318.41	318.46	318.55	318.49	318.32		318.06	28.08.	317.89	31.08.2003
	321.48	0.50				318.18	318.09	318.20	318.39	318.46	318.46	318.36	318.66	27.03.	320.22	08.04.1996
	1996															
2702	Lassnitz, Br 4211		340125			351.83	351.94	352.09	352.33	352.19	352.08		351.81	22.01.	351.67	04.02.2002
	356.57	0.50				351.95	351.92	351.95	352.02	352.09	352.16	352.05	352.40	09.04.	353.85	08.04.1996
	1996															
2703	Schönberg, Br 4241		340182			284.38	285.87	286.02	285.59	284.76	283.74		282.99	20.08.	282.64	31.12.2001
	288.05	0.55				283.73	283.62	285.46	284.87	285.39	285.82	284.93	286.90	26.03.	287.03	22.08.2005
	1996															
	Saggautal															
2704	Haselbach, Br 4350		340588			339.92	340.19	340.32	340.09	340.09	340.08		339.57	23.07.	338.91	25.08.2003
	343.51	0.20				339.75	339.86	340.25	340.23	340.08	340.15	340.08	341.14	26.03.	341.66	22.08.2005
	1999															
2705	Kitzelsdorf, Br 4360		340596		D	310.83	310.89	310.91	310.84	310.83	310.82		310.78 Ö	28.07.	310.72 Ö	27.08.2003
	313.67	0.50				310.82	310.84	310.92	310.91	310.88	310.91	310.87	311.27	24.03.	311.83	06.12.2002
	2001															
2706	Oberhaag, Bl 4358		343103		D	309.54	309.60	309.75	309.67	309.60	309.56		309.47 Ö	04.07.	309.47 Ö	13.09.2006
	313.30	1.00				309.57	309.62	309.79	309.73	309.69	309.67	309.65	310.41	24.03.	312.20	21.08.2005
	2004															
2707	St. Johann i.S., Br 4368		340604		D	295.65	295.79	295.97	296.16	295.87	295.79		295.62 Ö	23.01.	295.38 Ö	30.08.2003
	300.12	0.40				295.71	295.71	296.01	296.08	296.08	296.05	295.90	296.45 Ö	31.03.	298.24	22.08.2005
	1999															
	Sulmtal															
2708	Aigen, Br 4315		340430			334.33	334.74	335.07	334.94	335.07	334.77		334.21	22.01.	333.85	01.09.2003
	338.10	0.40				334.55	334.34	334.88	335.19	334.97	334.95	334.82	336.12	26.03.	336.42	22.08.2005
	1997															
2709	Dietmannsdorf, Br 4319		340448			319.44	319.78	319.88	319.73	319.91			319.15	24.09.	318.39 B	09.07.2001
	322.18	0.30				319.41	319.54	319.85	319.96	319.81	319.91	319.74	320.55 Ö	07.05.	320.79	22.08.2005
	1997															
2710	Gleinstätten, Br 4333		340463			295.25	295.58	295.66	295.38	295.58	295.43		295.05	25.06.	294.06	25.08.2003
	296.86	0.30				295.32	295.41	295.62	295.51	295.59	295.71	295.50	296.01	26.03.	296.33	22.08.2005
	1997															
2711	Heimschuh, Br 4385		340489		D	274.52	274.59	274.66	274.57	274.54	274.52		274.39 Ö	30.07.	274.05	28.08.2003
	277.39	0.50				274.47	274.48	274.58	274.58	274.55	274.58	274.55	275.10	25.03.	275.60	06.12.2002
	1997															
2712	Kerschbaum, Bl 4304		340406			378.27	378.38	378.46	378.48	378.42	378.44		378.24	30.07.	377.92	13.08.2001
	380.82	0.70				378.30	378.27	378.48	378.50	378.46	378.44	378.41	378.78	26.03.	379.59	23.08.2005
	1997															
2713	Mantrach, Br 4336		340471			288.20	288.43	288.56	288.35	288.19	288.22		288.08	20.08.	287.71	15.09.2003
	290.63	0.10				288.18	288.23	288.61	288.53	288.42	288.47	288.36	289.10	26.03.	289.93	22.08.2005
	1997															
2714	Moos, Bl 4313		340422		D	346.69	346.82	346.85	346.78	346.81	346.77		346.44 Ö	28.07.	346.31 Ö	15.08.2003
	349.02	0.90				346.66	346.61	346.95	346.94	346.85	346.87	346.80	347.43 Ö	25.03.	348.21	22.08.2005
	1997															
2715	Pölfing, Br 4326		340455			312.60	312.77	312.98	312.76	313.11	312.73		312.53	23.07.	312.33	10.03.1997
	315.21	0.20				312.57	312.65	312.85	312.87	312.73	312.66	312.77	313.30	07.05.	313.94	22.08.2005
	1997															
2716	Schwanberg, Bl 4301		340398		D	381.81	382.74	382.85	382.89	382.24	382.30		381.57 Ö	04.09.	381.00	11.10.2003
	385.74	1.10				381.93	381.66	382.08	383.15	383.26	383.39	382.52	384.33 Ö	24.03.	384.64 Ö	05.12.2002
	1997														384.82 F	06.12.2002
2717	Wieden, Bl 4311		340414		D	353.48	353.70	353.74	353.72	353.55	353.54		353.23 Ö	30.08.	352.85 Ö	30.08.2003
	356.00	1.10				353.43	353.25	353.57	353.75	353.72	353.74	353.60	354.25 Ö	26.03.	355.13	21.08.2005
	1997															
	Leibnitzer Feld															
2718	Altenmarkt, Br 38203		318436		D	262.14	262.18	262.28	262.42	262.22	262.18		262.02 Ö	14.08.	261.75	29.08.2003
	265.59	0.40				262.09	262.05	262.16	262.25	262.23	262.23	262.20	262.61 Ö	01.04.	264.28	14.10.1980
	1974															
2719	Badendorf, Br 3785		310854			285.27	285.26	285.31	285.30	285.25	285.26		285.22	15.01.	285.09	10.04.1989
	295.60	0.30				285.25	285.25	285.33	285.31	285.27	285.29	285.28	285.40	26.03.	285.68	16.03.1969
	1963															

Monats- und Jahresmittel der Grundwasserstände mit Extremwerten (Hauptwerte)

- Grundwasserstände m ü.A. -

Nr.	Messstelle	EDV-Messstellennummer	Mittel in m ü.A.							Niederster und höchster beobachteter Grundwasserstand sowie allenfalls höchster beobachteter Überflutungswasserstand			
	Messpunkt m ü.A. / m ü.G.	beeinflusst / artesisch/gespannt / Messgerät	I	II	III	IV	V	VI	Jahr	im Berichtsjahr		vor dem Berichtsjahr	
	Beobachtungsbeginn / unverändert seit		VII	VIII	IX	X	XI	XII		m ü.A.	Datum	m ü.A.	Datum
2720	Badendorf, Br 3789 293.94 0.30 1962	310862	281.70 281.71	281.72 281.70	281.75 281.75	281.78 281.76	281.74 281.74	281.71 281.74	281.73	281.69 281.81	20.08. 02.04.	281.29 282.81	25.08.2003 31.03.1969
2721	Gabersdorf, Br 3819 272.98 0.70 1964	310888	268.84 268.86	268.88 268.89	268.99 268.96	269.01 268.94	268.92 268.87	268.89 268.90	268.91	268.82 269.20	15.01. 26.03.	268.67 Ö 269.69	04.02.2002 03.08.1972
2722	Gabersdorf, Br 38212 270.03 0.30 2003	340976 D	267.44 267.42	267.51 267.35	267.66 267.37	267.83 267.44	267.69 267.40	267.55 267.50	267.51	267.30 Ö 267.89	18.09. 04.04.	267.08 268.16 Ö	05.03.2005 24.09.2006
2723	Hart, Bl 37652 296.29 0.70 1989	336339 D	288.49 288.46	288.49 288.33	288.55 288.32	288.96 288.59	288.77 288.55	288.59 288.56	288.55	288.27 Ö 289.02 Ö	07.09. 10.04.	287.76 Ö 290.61	26.12.2003 21.08.1989
2724	Hart, Br 3765 295.56 0.40 1964	310912	287.95 287.87	287.89 287.76	287.91 287.83	288.14 287.98	288.10 288.01	287.99 288.02	287.96	287.74 288.16 Ö	20.08. 23.04.	287.23 290.45	23.09.2002 05.08.1965
2725	Hart, Br 37713 287.31 0.40 1989	336347	285.36 285.19	285.42 285.32	285.73 285.52	285.44 285.50	285.25 285.44	285.20 285.39	285.40	285.10 286.12	02.07. 26.03.	284.81 Ö 286.58	31.08.1992 22.07.1991
2726	Hasendorf, Bl 38144 268.50 0.40 1964	310920 D	267.08 266.77	267.14 266.84	267.22 267.10	267.09 267.13	267.00 267.12	266.89 267.18	267.05	266.63 267.60	29.07. 24.03.	265.96 268.15	27.01.1972 03.08.1965
2727	Hasendorf, Br 38109 272.85 0.40 1964	310946 D	269.16 269.11	269.21 269.08	269.28 269.10	269.41 269.17	269.24 269.17	269.17 269.18	269.19	269.07 Ö 269.58 Ö	21.08. 31.03.	268.77 269.88	17.11.1971 03.08.1965
2728	Haslach, Bl 3779 282.78 0.85 1996	340984 D	280.75 280.67	280.78 280.60	280.84 280.77	280.74 280.76	280.66 280.72	280.52 280.79	280.72	280.22 281.24	16.06. 28.09.	280.41 Ö 281.28	19.05.2006 29.04.2006
2729	Haslach, Bl 3787 280.36 0.90 1990	336503 D	277.29 277.06	277.38 277.06	277.43 277.26	277.46 277.42	277.29 277.39	277.17 277.44	277.30	277.02 Ö 277.62 Ö	30.07. 31.03.	277.05 Ö 278.30	03.08.2002 08.04.1996
2730	Haslach, Br 3775 284.49 0.30 1971	315408	282.30 282.04	282.36 282.04	282.70 282.43	282.40 282.48	282.26 282.36	282.15 282.54	282.34	281.98 283.54	06.08. 26.03.	281.71 283.98	25.08.2003 13.10.1980
2731	Haslach, Br 37751 284.76 0.30 1962	311597	282.74 282.52	282.86 282.50	283.11 282.85	282.87 282.95	282.73 282.92	282.63 283.04	282.81	282.45 283.86	20.08. 26.03.	281.76 284.46	14.12.1964 05.08.1965
2732	Haslach, Br 37771 284.10 0.30 1981	329276 1	281.43 281.41	281.46 281.39	281.52 281.46	281.55 281.49	281.47 281.45	281.39 281.49	281.46	281.35 281.64	18.06. 26.03.	280.56 B 281.99	19.04.1982 22.07.1991
2733	Haslach, Br 37812 280.69 0.30 1966	310979	278.22 278.10	278.26 278.13	278.41 278.34	278.36 278.43	278.25 278.35	278.17 278.38	278.28	278.07 278.72	23.07. 26.03.	277.79 Ö 280.02	19.07.1976 20.08.1966
2734	Joess Blt 37685 290.05 1.00 1991	336685	284.55 284.65	284.59 284.65	284.64 284.70	284.76 284.73	284.68 284.66	284.64 284.65	284.66	284.54 284.81	15.01. 02.04.	284.41 Ö 285.19 K	28.01.2002 15.04.1996
2735	Joess, Bl 3786 281.27 1.00 1965	310995 D	278.79 278.62	278.85 278.57	278.97 278.72	279.13 278.89	278.86 278.91	278.71 278.98	278.83	278.55 279.25 Ö	19.08. 06.04.	278.31 279.84	31.08.2003 05.04.1996
2736	Joess, Br 3776 294.83 0.40 1973	315549	283.63 283.64	283.63 283.62	283.65 283.65	283.76 283.74	283.70 283.71	283.67 283.68	283.67	283.61 Ö 283.78 Ö	03.09. 09.04.	283.40 284.30	23.09.2002 15.04.1996
2737	Joess, Br 37689 296.81 0.40 1965	311001	285.21 285.28	285.23 285.33	285.31 285.37	285.45 285.38	285.37 285.33	285.30 285.32	285.32	285.16 285.47	29.01. 16.04.	284.82 286.37	21.11.1974 22.04.1996
2738	Joess, Br 37861 281.22 0.60 1977	329144	278.70 278.64	278.70 278.70	278.87 278.77	278.89 278.84	278.74 278.85	278.70 278.88	278.77	278.60 279.07	23.07. 26.03.	278.41 279.24 Ö	25.08.2003 31.03.1986
2739	Kaindorf a.S., Bl 38067 275.68 0.80 1998	353276 D	270.69 270.68	270.65 270.60	270.77 270.70	270.97 270.81	270.86 270.79	270.79 270.78	270.76	270.56 Ö 271.01 Ö	20.08. 13.04.	270.74 271.36 Ö	29.12.2006 03.06.2006
2740	Kaindorf a.d. Sulm, Bl 38105 277.02 1.20 1964	325829	269.12 269.15	268.98 269.18	269.04 269.19	269.36 269.31	269.31 269.36	269.28 269.32	269.22	268.92 269.44	19.02. 16.04.	268.09 I Ö 271.21	16.09.2002 10.08.1972
2741	Kaindorf a.d. Sulm, Br 38066 276.49 0.40 1977	325423 D	270.23 270.33	270.20 270.25	270.30 270.30	270.52 270.35	270.44 270.30	270.39 270.28	270.33	270.19 Ö 270.55 Ö	13.02. 13.04.	269.76 Ö 271.16	14.08.2003 15.04.1996
2742	Kaindorf a.d. Sulm, Br 38143 274.95 0.30 2007	353136 D	268.38	268.31	268.39 268.40	268.62 268.45	268.50 268.39	268.45 268.37		268.26 268.68 Ö	17.08. 10.04.		
2743	Landscha, Bl 38311 265.25 0.70 1982	329284	260.26 260.20	260.35 260.01	260.47 260.00	260.67 260.23	260.40 260.15	260.38 260.26	260.28	259.95 260.88	03.09. 02.04.	259.28 261.59	18.02.2002 08.04.1996
2744	Landscha, Br 38233 265.61 0.30 2003	340844 D	262.02 262.01	262.10 261.94	262.22 261.95	262.33 262.04	262.16 262.03	262.09 262.10	262.08	261.91 Ö 262.46 Ö	04.09. 30.03.	261.73 262.66	29.08.2003 21.09.2006

Monats- und Jahresmittel der Grundwasserstände mit Extremwerten (Hauptwerte)

- Grundwasserstände m ü.A. -

Nr.	Messstelle		EDV-Messstellennummer		Mittel in m ü.A.							Niederster und höchster beobachteter Grundwasserstand sowie allenfalls höchster beobachteter Überflutungswasserstand			
	Messpunkt m ü.A.	m ü.G.	beeinflusst	artesisch/gespannt Messgerät	I	II	III	IV	V	VI	Jahr	im Berichtsjahr		vor dem Berichtsjahr	
	Beobachtungsbeginn	unverändert seit			VII	VIII	IX	X	XI	XII		m ü.A.	Datum	m ü.A.	Datum
2745	Landscha, Br 38251		329409		258.57	258.69	258.85	258.96	258.70	258.59		258.39	20.08.	258.24	20.09.1993
	262.42	0.40			258.45	258.42	258.57	258.65	258.64	258.73	258.65	259.09	02.04.	259.65	31.03.1986
	1984														
2746	Lang, Br 3784		311068		282.68	282.85	283.04	283.05	282.82	282.72		282.56	27.07.	281.79 Ö	10.11.1977
	286.63	0.30			282.71	282.71	282.92	282.84	282.76	282.80	282.83	283.40 L	29.03.	284.29	23.07.1979
	1964														
2747	Lebring, Br 3778		311092		280.08	280.03	280.02	280.20	280.11	280.05		279.89	03.12.	278.65	19.03.1964
	283.81	0.30			280.03	279.93	280.05	280.04	279.95	279.92	280.03	280.25 Ö	16.04.	282.15	20.07.1972
	1962														
2748	Lebring, Br 3788		329789		277.57	277.52	277.55	277.78	277.69	277.58		277.37 Ö	10.09.	276.82 Ö	02.04.2002
	285.30	0.20			277.47	277.40	277.40	277.49	277.44	277.40	277.52	277.81	16.04.	278.59 Ö	08.04.1996
	1985														
2749	Lebring, Br 37801		356337	D	278.89	278.86	278.94	279.18	279.02	278.89		278.57 Ö	08.12.	278.96	31.12.2006
	284.92	0.15			278.74	278.63	278.65	278.71	278.64	278.61	278.81	279.22 Ö	17.04.	279.41 Ö	04.06.2006
	2006														
2750	Lebring, Br 37843		329177	D	277.51	277.45	277.45	277.52	277.48	277.38		277.13 Ö	20.08.	276.22	31.07.2002
	286.08	0.30			277.25	277.15	277.18	277.20	277.18	277.20	277.33	277.55	04.01.	278.47	17.01.1983
	1981														
2751	Leibnitz, Bl 38088		329847		269.05	269.06	269.18	269.36	269.24	269.11		268.85 Ö	03.09.	268.33 Ö	27.09.1993
	272.43	0.70			268.97	268.87	268.90	269.02	269.03	269.09	269.07	269.40	10.04.	270.13	20.05.1996
	1985														
2752	Leibnitz, Bl 38101		311126		268.94	268.88	268.96	269.23	269.13	269.02		268.77 Ö	03.09.	268.34 Ö	06.10.2003
	274.63	1.30			268.89	268.79	268.83	268.93	268.93	268.95	268.96	269.27	10.04.	270.93	17.08.1972
	1964														
2753	Leibnitz, Blt 38085		336446		269.06	269.08	269.20	269.38	269.27	269.14		268.88	03.09.	268.32	27.09.1993
	273.01	1.24			269.00	268.90	268.94	269.05	269.04	269.10	269.10	269.42	02.04.	270.13 L	20.05.1996
	1989														
2754	Leibnitz, Br 38184		336560		265.45	265.51	265.59	265.67	265.54	265.51		265.37	13.08.	265.13 Ö	31.12.2001
	268.33	0.30			265.45	265.41	265.55	265.54	265.49	265.53	265.52	265.96 L	27.03.	266.34	09.12.2002
	1990														
2755	Leibnitz, Br 38186		336362	D	264.43	264.43	264.46	264.61	264.53	264.49		264.37 Ö	09.12.	264.05	27.09.1993
	270.73	0.40			264.47	264.45	264.50	264.51	264.42	264.40	264.48	264.64 Ö	15.04.	265.21	15.04.1996
	1989														
2756	Leibnitz, Br 38188		336354		266.55	266.51	266.60	266.82	266.72	266.67		266.49	12.02.	266.03 Ö	18.02.2002
	271.48	0.30			266.59	266.54	266.60	266.63	266.54	266.55	266.61	266.85	09.04.	267.58	08.07.1996
	1989														
2757	Leitring, Br 3822		329805		265.50	265.58	265.68	265.69	265.56	265.51		265.41	13.08.	265.23 Ö	01.10.1990
	268.46	0.20			265.46	265.43	265.50	265.55	265.53	265.60	265.55	265.86 LÖ	27.03.	266.14	08.04.1996
	1985														
2758	Leitring, Br 38122		311167		268.18	268.21	268.27	268.36	268.27	268.18		267.98	20.08.	267.65 I Ö	01.09.2003
	270.19	0.40			268.07	268.01	268.05	268.14	268.15	268.20	268.17	268.43 Ö	02.04.	269.48 Ö	21.08.1972
	1965														
2759	Leitring, Br 38183		336800		266.72	266.72	266.81	266.97	266.81	266.75		266.56	20.08.	266.21 Ö	27.09.1993
	270.33	0.00			266.65	266.58	266.61	266.70	266.69	266.70	266.73	267.03 Ö	09.04.	268.36	06.08.1972
	1962														
2760	Leitring, Br 38209		315481	D	265.20	265.25	265.33	265.36	265.22	265.17		265.04	17.08.	264.72 Ö	23.08.2003
	268.22	0.40			265.11	265.08	265.15	265.21	265.22	265.26	265.21	265.56	28.03.	266.50	17.07.1972
	1972														
2761	Mellach, Br 37633		314963		299.14	299.21	299.23	299.31	299.19	299.07		298.99 B	18.06.	299.00 I	19.12.1983
	302.50	0.50			299.05	299.06	299.13	299.17	299.16	299.17	299.16	299.40	02.04.	302.00	20.08.1966
	1965		1												
2762	Obergralla, Bl 3781		311225		278.41	278.57	278.68	278.71	278.43	278.32		278.23	30.07.	276.32	24.02.1964
	281.38	0.80			278.25	278.30	278.44	278.50	278.46	278.50	278.46	278.88 L	29.03.	279.64	23.07.1972
	1963														
2763	Obergralla, Bl 3803		336552		274.12	274.19	274.25	274.24	274.10	274.02		273.89 Ö	20.08.	273.83 LÖ	01.08.2002
	276.91	0.80			273.93	273.92	274.08	274.18	274.18	274.21	274.12	274.40 L	29.03.	274.85	08.04.1996
	1990														
2764	Obergralla, Bl 37962		336537		273.71	273.71	273.79	273.95	273.86	273.79		273.70 Ö	20.08.	273.47	15.03.2004
	278.12	0.70			273.75	273.71	273.74	273.82	273.75	273.75	273.78	273.98	09.04.	274.56	08.04.1996
	1990														
2765	Obergralla, Br 3792		311266		277.75	277.73	277.81	277.99	277.92	277.86		277.66 Ö	17.12.	276.10	03.02.1964
	284.05	0.40			277.81	277.77	277.82	277.83	277.72	277.67	277.81	278.00	16.04.	280.65	17.07.1972
	1963														
2766	Obergralla, Br 3798		311282	D	271.72	271.72	271.80	271.83	271.80	271.80		271.70 Ö	12.02.	271.53	11.11.1971
	278.42	0.40			271.86	271.76	272.00	271.83	271.79	271.77	271.81	272.28 Ö	10.09.	273.87	29.10.1964
	1963														
2767	Obergralla, Br 38011		314971	D	272.60	272.62	272.66	272.65	272.60	272.57		272.50	29.07.	272.38	12.07.1971
	275.94	0.40			272.55	272.55	272.67	272.64	272.60	272.59	272.61	272.82	09.09.	273.96	17.07.1972
	1968														
2768	Obervogau, Br 3829		318444		255.94	255.97	256.11	256.23	256.09	256.03		255.84 Ö	03.09.	255.58	27.09.1993
	259.55	0.50			255.93	255.85	255.89	255.93	255.94	255.95	255.99	256.34 L	29.03.	257.93	03.07.1975
	1974														
2769	Obervogau, Br 3833		311332	D	255.51	255.48	255.55	255.76	255.63	255.58		255.34 Ö	28.09.	255.00 Ö	31.10.2003
	261.38	0.40			255.50	255.40	255.35	255.39	255.38	255.40	255.49	255.78 Ö	15.04.	257.29	09.08.1965
	1964														

Monats- und Jahresmittel der Grundwasserstände mit Extremwerten (Hauptwerte)

- Grundwasserstände m ü.A. -

Nr.	Messstelle	EDV-Messstellennummer	Mittel in m ü.A.							Niederster und höchster beobachteter Grundwasserstand sowie allenfalls höchster beobachteter Überflutungswasserstand			
	Messpunkt m ü.A. / m ü.G.	beeinflusst / artesisch/gespannt / Messgerät	I	II	III	IV	V	VI	Jahr	im Berichtsjahr		vor dem Berichtsjahr	
	Beobachtungsbeginn / unverändert seit		VII	VIII	IX	X	XI	XII		m ü.A.	Datum	m ü.A.	Datum
2770	Obervogau, Br 38315 259.85 0.50 1964	311324 D	255.78 255.82	255.80 255.72	255.92 255.72	256.12 255.77	255.96 255.77	255.90 255.81	255.84	255.69 Ö 256.16 Ö	03.09. 10.04.	255.45 258.10	27.09.1993 17.07.1972
2771	Ragnitz, Br 37931 281.59 0.30 1985	329680	277.94 277.90	278.01 277.88	278.08 278.00	278.16 278.10	278.01 278.01	277.95 278.07	278.01	277.87 278.24	20.08. 09.04.	277.69 Ö 278.86	05.07.1993 31.03.1986
2772	St. Georgen a. d. St., Br 3769 295.95 0.53 1962	311381 D	287.22 287.13	287.16 287.01	287.19 287.01	287.49 287.24	287.43 287.31	287.27 287.32	287.23	286.97 Ö 287.52 Ö	08.09. 27.04.	286.39 Ö 292.02	30.12.2003 17.07.1972
2773	St. Georgen a. d. St., Br 3773 289.78 0.40 1964	311399 D	283.71 283.48	283.71 283.40	283.79 283.58	283.92 283.79	283.75 283.78	283.60 283.84	283.70	283.33 Ö 284.00 Ö	20.08. 06.04.	282.94 285.78	31.08.2003 09.10.1972
2774	St. Margareten, Br 3764 292.73 0.40 1965	340265 D	288.42 288.65	288.68 288.61	288.80 288.78	288.89 288.80	288.74 288.73	288.69 288.77	288.71	288.37 Ö 289.01 Ö	23.01. 28.03.	287.87 289.77	04.12.1978 23.07.1979
2775	St.Veit a Vogau, Bl 38313 276.28 0.80 1999	353219 D	264.00 263.99	263.98 263.96	263.98 263.94	264.02 263.94	264.01 263.94	264.01 263.93	263.97	263.93 Ö 264.02 Ö	21.12. 29.05.	263.98 Ö 264.12 Ö	09.01.2006 21.04.2006
2776	St.Veit a. Vogau, Bl 38314 275.91 0.75 1998	353227 D	262.04 261.92	261.90 261.83	261.81 261.76	261.83 261.71	261.88 261.66	261.95 261.60	261.82	261.58 Ö 262.13 Ö	26.12. 01.01.	261.79 Ö 262.53 Ö	01.01.2006 21.05.2006
2777	Stangersdorf, Br 37664 301.67 0.10 1965	328872 D	289.34	289.54	290.40 290.32	290.22 290.29	289.70 290.20	289.38 290.30		288.59 Ö 291.50	07.08. 28.09.	288.42 Ö 291.71	19.08.2004 06.07.2004
2778	Stangersdorf, Br 37682 295.27 0.30 1974	318451	286.22 286.27	286.22 286.23	286.25 286.28	286.41 286.32	286.37 286.30	286.32 286.26	286.29	286.20 Ö 286.43	05.03. 16.04.	285.89 Ö 287.12	13.05.2002 30.07.1979
2779	Stocking, Bl 37672 288.64 0.50 1999	372359 D	286.95 286.69	286.92 286.73	287.05 287.12	286.95 287.06	286.85 286.97	286.80 287.06	286.93	286.53 287.73	28.07. 28.09.	286.73 Ö 287.55	08.08.2006 01.05.2006
2780	Stocking, Br 3761 298.50 0.30 1965	311423 1	289.70 289.76	289.58 289.65	289.53 289.63	289.76 289.79	289.89 289.85	289.83 289.82	289.73	289.50 L Ö 289.91	23.03. 14.05.	288.98 292.12	30.09.2002 05.08.1965
2781	Stocking, Br 3767 290.82 0.60 1962	311449 1	287.50 287.39	287.51 287.38	287.55 287.55	287.60 287.61	287.51 287.57	287.43 287.57	287.51	287.34 B 287.77	18.06. 26.03.	286.95 B 290.21	29.09.1984 20.08.1966
2782	Stocking, Br 37635 292.60 0.40 1962	311431	289.04 289.05	288.97 289.04	289.12 289.19	289.25 289.29	289.14 289.24	289.11 289.22	289.14	288.94 289.36 L	19.02. 01.10.	288.46 Ö 292.20 I	02.02.1987 20.08.1966
2783	Stocking, Br 37711 291.46 0.40 1962	311456	286.54 286.34	286.51 286.25	286.61 286.41	286.79 286.72	286.63 286.65	286.49 286.66	286.55	286.23 Ö 286.84	27.08. 02.04.	285.76 Ö 290.00	25.08.2003 01.07.1975
2784	Sukdull, Br 37617 297.41 1.60 1989	336313 1	292.66 293.09	292.67 292.86	292.78 293.32	293.04 293.01	293.00 292.87	292.96 292.84	292.93	292.58 293.54	08.01. 12.09.	292.47 Ö 294.46	22.01.1990 29.08.2005
2785	Tillmitsch, Bl 37902 277.22 0.80 2001	349092 D	269.01 269.00	268.96 268.86	269.02 268.88	269.32 268.98	269.19 268.94	269.09 268.93	269.01	268.82 269.36 Ö	03.09. 15.04.	269.06 269.71 Ö	27.12.2006 28.09.2006
2786	Tillmitsch, Bl 37903 283.11 0.80 2001	349118 D	274.24 274.18	274.22 274.06	274.29 274.11	274.59 274.21	274.44 274.19	274.33 274.19	274.25	274.03 Ö 274.63 Ö	04.09. 16.04.	274.29 Ö 275.06 Ö	30.12.2006 30.05.2006
2787	Tillmitsch, Blt 37905 280.58 1.00 1984	329607	274.30 274.30	274.30 274.20	274.35 274.24	274.48 274.28	274.38 274.21	274.35 274.21	274.30	274.17 274.55	03.12. 02.04.	273.73 Ö 275.39	22.07.2002 09.04.1996
2788	Tillmitsch, Br 3790 278.14 0.30 1977	325415	273.73 273.74	273.77 273.69	273.87 273.79	273.94 273.80	273.81 273.75	273.81 273.77	273.79	273.67 274.10 L	20.08. 29.03.	273.39 275.16 K	25.08.2003 20.11.1979
2789	Tillmitsch, Br 3802 281.18 0.40 1962	311480	274.71 274.71	274.70 274.63	274.77 274.66	274.96 274.70	274.84 274.65	274.79 274.63	274.73	274.60 Ö 275.02	03.12. 09.04.	274.18 Ö 277.00	25.08.2003 17.07.1972
2790	Tillmitsch, Br 3812 279.87 0.35 1985	329797 D	273.23 273.24	273.20 273.16	273.31 273.20	273.59 273.29	273.46 273.23	273.35 273.21	273.29	273.13 Ö 273.62 Ö	22.08. 17.04.	272.73 Ö 274.54	26.03.2002 07.04.1986
2791	Tillmitsch, Br 37864 279.81 -2.50 1977	325399	275.99 275.87	275.97 275.77	276.02 275.79	276.05 275.79	276.01 275.75	275.98 275.75	275.89	275.71 276.07	03.12. 02.04.	275.10 277.20 Ö	23.09.2002 03.12.1979
2792	Untergralla, Bl 3809 274.43 1.00 1963	311514	271.68 271.48	271.74 271.48	271.79 271.73	271.79 271.77	271.67 271.74	271.56 271.78	271.68	271.44 271.90 L	06.08. 29.03.	270.37 Ö 273.43 I	01.02.1972 20.08.1966
2793	Untergralla, Bl 3810 274.64 1.00 1962	311522 D	269.69 269.68	269.71 269.62	269.83 269.63	270.07 269.74	269.93 269.73	269.78 269.77	269.77	269.59 Ö 270.11 Ö	04.09. 09.04.	269.34 271.74	30.11.1971 20.06.1965
2794	Untergralla, Bl 38002 277.14 0.80 1990	336545 1	271.36 271.38	271.38 271.34	271.47 271.38	271.66 271.48	271.54 271.43	271.44 271.43	271.44	271.33 271.69	20.08. 09.04.	271.15 Ö 272.46 K	25.02.2002 19.04.1996

Monats- und Jahresmittel der Grundwasserstände mit Extremwerten (Hauptwerte)

- Grundwasserstände m ü.A. -

Nr.	Messstelle	EDV-Messstellennummer	Mittel in m ü.A.							Niederster und höchster beobachteter Grundwasserstand sowie allenfalls höchster beobachteter Überflutungswasserstand			
	Messpunkt m ü.A. / m ü.G.	beeinflusst / artesisch/gespannt / Messgerät	I	II	III	IV	V	VI	Jahr	im Berichtsjahr		vor dem Berichtsjahr	
	Beobachtungsbeginn / unverändert seit		VII	VIII	IX	X	XI	XII		m ü.A.	Datum	m ü.A.	Datum
2795	Untergralla, Br 3806 275.06 1960 -1.10	311530	271.65 271.68	271.65 271.63	271.75 271.68	271.93 271.75	271.82 271.70	271.74 271.70	271.72	271.61 271.97	20.08. 09.04.	271.32 Ö 272.88	11.03.2002 24.08.1972
2796	Untergralla, Br 3808 274.82 1962 0.40	311548 D	270.39 270.38	270.43 270.35	270.51 270.39	270.64 270.46	270.52 270.43	270.43 270.46	270.45	270.33 Ö 270.84	04.09. 06.06.	269.84 272.21	25.11.1971 23.08.1965
2797	Wagna, Bl 38341 268.30 1996 1.00	340281 D	263.56 263.54	263.56 263.42	263.72 263.51	264.02 263.65	263.80 263.60	263.69 263.63	263.64	263.39 Ö 264.07 Ö	21.08. 10.04.	263.07 Ö 264.61	30.08.2003 09.04.1996
2798	Wagna, Br 3826 265.93 1963 0.60	311571	261.27 261.23	261.31 261.13	261.48 261.25	261.69 261.42	261.46 261.44	261.39 261.52	261.38	261.11 261.76 Ö	20.08. 09.04.	260.70 Ö 262.93	20.09.1993 03.08.1972
2799	Wagna, Br 3832 267.05 1975 0.30	318758 D	260.74 260.70	260.75 260.69	260.82 260.76	260.91 260.80	260.79 260.78	260.76 260.79	260.77	260.65 Ö 260.96 Ö	17.08. 06.04.	260.44 261.47	06.09.1993 06.03.1995
2800	Wagna, Br 3834 268.92 1985 0.10	329813	263.11 263.13	263.10 263.06	263.23 263.16	263.45 263.21	263.32 263.16	263.23 263.14	263.19	263.04 263.50	20.08. 09.04.	262.52 264.10	27.09.1993 15.04.1996
2801	Wagna, Br 38301 269.13 1989 0.40	336396	262.28 262.24	262.24 262.19	262.37 262.26	262.45 262.29	262.34 262.25	262.30 262.29	262.29	262.17 262.51	20.08. 02.04.	261.69 262.92	27.09.1993 08.04.1996
2802	Wildon, Br 3763 293.83 1968 0.40	336966	290.73 290.76	290.72 290.77	290.81 290.85	290.88 290.88	290.82 290.83	290.74 290.82	290.80	290.66 B 290.99	18.06. 26.03.	290.56 293.09	10.02.1972 17.07.1972
2803	Wildon, Br 37618 295.98 1989 0.30	336289	292.18 292.27	292.24 292.26	292.35 292.44	292.60 292.56	292.43 292.42	292.34 292.40	292.37	292.15 292.73	22.01. 02.04.	291.95 Ö 294.49	11.02.2002 21.08.1989
	Stiefingbachtal												
2804	Feiting, Bl 3759 306.59 2006 1.00	343913 D	303.13 302.82	303.18 302.64	303.35 303.32	303.11 303.24	303.11 303.18	303.07 303.33	303.12	302.39 Ö 303.79 Ö	17.08. 28.09.	302.57 Ö 303.80 Ö	02.08.2006 18.09.2006
2805	Feiting, Br 3757 310.78 2004 0.30	343129 D	308.53 308.34	308.63 308.16	308.86 308.67	308.60 308.63	308.51 308.57	308.44 308.72	308.55	307.78 Ö 309.30 Ö	19.08. 25.03.	306.56 309.81 Ö	11.10.2004 20.09.2005
2806	Pirching, Br 3751 329.80 2004 0.40	372334 D	328.12 327.04	328.25 327.55	328.33 328.07	327.55 328.18	326.99 328.20	327.53 328.28	327.84	326.69 Ö 328.64 Ö	12.08. 25.03.	326.69 Ö 328.65 Ö	29.07.2006 21.06.2004
	Schwarzautal												
2807	Maggau, Br 3944 292.29 2004 0.10	343160 D	290.58 290.50	290.67 290.38	290.77 290.70	290.59 290.67	290.67 290.60	290.66 290.69	290.62	290.27 Ö 291.10	17.08. 25.03.	289.80 291.20 Ö	19.08.2004 22.08.2005
2808	Neutersdorf, Bl 3948 267.39 2006 1.00	343921 D	264.91 264.74	265.40 264.29	265.59 264.77	265.29 265.08	264.91 265.03	265.20 265.15	265.03	264.16 Ö 266.20 Ö	31.08. 25.03.	264.50 Ö 266.09 Ö	23.08.2006 19.09.2006
2809	Schwarzau, Br 3942 305.26 2004 0.40	343178 D	303.12 302.64	303.17 302.79	303.31 303.37	303.07 303.23	303.14 303.15	303.01 303.24	303.10	301.95 303.96 Ö	27.07. 08.09.	301.80 304.25	23.06.2005 22.08.2005
2810	Wolfsberg, Br 3945 286.95 2004 0.00	343152 D	285.27 285.03	285.37 285.05	285.47 285.40	285.28 285.18	285.27 285.34	285.27 285.44	285.28	284.86 Ö 285.83	28.07. 25.03.	284.84 285.92	13.08.2004 22.08.2005
	Saßtal												
2811	Grasdorf, Br 3952 291.12 2004 0.60	343186 D	289.76 289.47	289.75 289.69	289.80 289.81	289.51 289.77	289.73 289.76	289.60 289.76	289.70	288.96 290.10	26.04. 28.09.	288.23 290.13	07.08.2004 12.06.2004
2812	Mettersdorf, Bl 39541 273.58 2006 1.10	353292 D	270.40 270.11	270.59 269.94	270.72 270.29	270.54 270.45	270.31 270.41	270.32 270.70	270.40	269.86 271.23 Ö	30.08. 25.03.	270.12 Ö 271.07 Ö	22.08.2006 19.09.2006
2813	Mettersdorf, Br 3954 278.03 2004 0.20	343194 D	274.28 273.84	274.38 273.67	274.46 274.08	274.26 274.24	274.16 274.23	274.10 274.43	274.18	273.54 274.68	17.08. 24.03.	273.60 Ö 274.75	17.09.2004 03.06.2006
2814	Weinburg, Br 3956 253.93 2004 0.30	343202 D	251.23 250.58	251.33 250.47	251.49 251.46	250.82 251.35	250.74 251.35	250.94 251.55	251.11	249.74 252.26	28.07. 24.03.	248.80 252.41	31.07.2006 19.09.2006

Monats- und Jahresmittel der Grundwasserstände mit Extremwerten (Hauptwerte)

- Grundwasserstände m ü.A. -

Nr.	Messstelle		EDV-Messstellennummer		Mittel in m ü.A.							Niederster und höchster beobachteter Grundwasserstand sowie allenfalls höchster beobachteter Überflutungswasserstand			
	Messpunkt m ü.A.	m ü.G.	beeinflusst	artesisch/gespannt Messgerät	I	II	III	IV	V	VI	Jahr	im Berichtsjahr		vor dem Berichtsjahr	
	Beobachtungsbeginn	unverändert seit			VII	VIII	IX	X	XI	XII		m ü.A.	Datum	m ü.A.	Datum
Ottersbach- Auersbachtal															
2815	Edla, Br 3957		343228	D	264.32	264.51	264.61	264.31	264.21	264.37		263.72 Ö	18.08.	262.24	23.07.2006
	265.74	0.20			264.00	263.83	264.33	264.50	264.47	264.57	264.33	264.94 Ö	25.03.	265.02 Ö	03.06.2006
	2004														
2816	Perbersdorf, Bl 3955		356501	D	271.04	271.40	271.79	271.16	271.44	271.17		270.38	17.08.		
	275.00	1.10			270.71	270.52	271.16	271.25	271.38	271.54	271.21	272.47 Ö	26.03.		
	2006														
2817	Wittmannsdorf, Bl 3958		343210	D	249.60	249.69	249.76	249.59	249.50	249.65		249.18 Ö	18.08.	249.10 Ö	24.08.2006
	251.56	1.00			249.47	249.31	249.69	249.71	249.70	249.76	249.62	250.22	24.03.	250.06 Ö	18.09.2006
	2006														
Gnastal															
2818	Grabersdorf, Br 3962		343236	D	265.86	266.06	266.17	265.86	265.91	265.99		265.37	26.05.	263.73	08.06.2004
	268.32	0.30			265.69	265.56	265.93	265.98	266.03	266.14	265.93	266.53 Ö	26.03.	266.50	12.03.2006
	2004														
2819	Naegelsdorf, Br 3965		343244	D	248.98	249.11	249.24	249.10	248.94	248.93		248.24	18.08.	247.69	01.10.2004
	251.75	0.10			248.54	248.41	248.69	248.83	248.94	249.16	248.90	249.64 Ö	26.03.	250.30	03.06.2006
	2004														
Poppendorfertal															
2820	Hart, Bl 39692		353177	D	238.02	238.05	238.13	237.94	237.82	237.94		237.58 Ö	03.07.	237.88 Ö	18.11.2006
	240.61	0.95			237.84	237.85	238.06	238.04	238.12	238.17	238.00	238.64 Ö	28.09.	238.31 Ö	22.11.2006
	2006														
2821	Hart, Br 3969		343269	D	245.43	245.53	245.69	245.32	245.14	245.27		244.68	28.07.	244.60	09.10.2004
	247.14	0.50			244.95	244.91	245.30	245.46	245.47	245.50	245.33	246.38	24.03.	246.26	25.06.2004
	2004														
2822	Krusdorf, Bl 3967		343277	D	269.39	269.49	269.63	269.32	269.47	269.47		268.96	03.08.	268.40	20.09.2004
	270.82	0.00			269.24	269.24	269.58	269.50	269.51	269.58	269.45	270.10 Ö	13.06.	270.19	22.08.2005
	2004														
2823	Schwabau, Bl 39671		356287	D	255.67	255.76	255.85	255.61	255.56	255.56		255.34 Ö	28.07.	255.47 Ö	20.08.2006
	258.21	1.30			255.47	255.43	255.64	255.53	255.60	255.67	255.61	255.92 Ö	24.03.	255.77 Ö	19.09.2006
	2006														
Sulzbachtal															
2824	Hof b. Straden, Bl 3976		343954	D	245.34	245.52	245.63	245.38	245.15	245.21		244.35 Ö	20.08.	244.83	22.08.2006
	247.56	1.10			244.84	244.47	245.16	245.47	245.46	245.58	245.26	246.08 Ö	21.03.	245.69 Ö	19.09.2006
	2006														
2825	Stainz bei Straden, Br 3974		343285	D	250.09	250.26	250.32	250.05	250.03	250.09		249.53 Ö	29.07.	249.43 Ö	09.10.2004
	251.80	0.15			249.83	249.93	250.20	250.17	250.17	250.23	250.11	250.72 Ö	24.03.	251.02	21.08.2005
	2004														
2826	Unterkarla, Bl 3978		353185	D	236.34	236.42	236.56	236.28	236.11	236.06		235.38	17.08.	235.79 Ö	02.08.2006
	238.14	0.90			235.76	235.52	236.13	236.31	236.36	236.48	236.19	236.94	24.03.	236.79	30.08.2006
	2006														
Drauchenbachtal															
2827	Jörgen, Bl 3994		353193	D	240.84	240.80	240.86	240.78	240.72	240.58		240.15 Ö	30.07.	240.22 Ö	02.08.2006
	242.88	1.00			240.36	240.47	240.83	240.88	240.92	240.87	240.74	241.05 Ö	25.03.	240.93 Ö	30.08.2006
	2006														
Kutschenitzatal															
2828	Gruisla, Bl 39981		353201	D	252.76	252.81	252.93	252.72	252.52	252.59		251.79 Ö	28.08.	251.99 Ö	31.07.2006
	254.69	1.10			252.21	251.89	252.53	252.77	252.81	252.87	252.62	253.31 Ö	20.03.	252.93 Ö	30.08.2006
	2006														
2829	Pölten, Br 3998		343293	D	229.52	229.64	229.73	229.56	229.42	229.40		228.97 Ö	26.08.	229.04 Ö	19.09.2004
	231.34	0.30			229.19	229.05	229.40	229.56	229.60	229.70	229.48	230.05 Ö	24.03.	230.24 Ö	21.08.2005
	2004														
Lendvatal															
2830	Kapfenstein, Br 3981		340554		285.32	285.33	285.37	285.36	285.34	285.34		285.30 LÖ	03.12.	285.18	03.04.2000
	286.90	0.30			285.34	285.33	285.33	285.32	285.31	285.32	285.33	285.42	26.03.	285.48 Ö	14.09.1998
	1998														

Monats- und Jahresmittel der Grundwasserstände mit Extremwerten (Hauptwerte)

- Grundwasserstände m ü.A. -

Nr.	Messstelle		EDV-Messstellennummer		Mittel in m ü.A.							Niederster und höchster beobachteter Grundwasserstand sowie allenfalls höchster beobachteter Überflutungswasserstand			
	Messpunkt m ü.A.	m ü.G.	beeinflusst	artesisch/gespannt Messgerät	I	II	III	IV	V	VI	Jahr	im Berichtsjahr		vor dem Berichtsjahr	
	Beobachtungsbeginn	unverändert seit			VII	VIII	IX	X	XI	XII		m ü.A.	Datum	m ü.A.	Datum
2831	Kölldorf, Br 3980		340505		278.12	278.30	278.34	278.17	278.12	277.94		277.22	23.07.	275.45	21.01.2002
	279.64	0.40			277.68	278.01	278.21	278.16	278.19	278.25	278.12	278.44	29.10.	278.87	01.05.2006
	1999														
2832	Neustift, Br 3985		340562	D	259.62	259.96	260.29	260.10	259.84	259.78		259.46	09.08.	258.89	02.03.2005
	261.67	0.20			259.61	259.56	259.95	260.15	260.14	260.32	259.94	260.90	24.03.	260.88	14.09.1998
	1998														
	Unteres Murtal														
2833	Altneudörfl, Br 3915		311621		205.09	205.09	205.24	205.46	205.32	205.20		204.94	03.09.	204.66	27.09.1993
	209.06	0.40			205.07	204.98	205.02	205.07	205.08	205.11	205.14	205.51	02.04.	208.24	17.07.1972
	1965														
2834	Altneudörfl, Br 39133		311605		208.34	208.48	208.64	208.70	208.53	208.35		208.03	27.08.	207.78 Ö	28.09.1992
	210.65	0.45			208.16	208.05	208.23	208.50	208.55	208.64	208.43	208.87	26.03.	210.23	03.08.1965
	1965														
2835	Dedenitz, Br 3923		311639		202.05	202.12	202.35	202.43	202.18	202.05		201.81 Ö	03.09.	201.61 Ö	25.08.2003
	204.72	0.85			201.92	201.83	201.98	202.13	202.18	202.30	202.12	202.69	26.03.	203.90	03.08.1965
	1965														
2836	Diepersdorf, Bl 38915		329243	D	224.57	224.73	224.94	225.29	225.02	225.06		224.46 Ö	01.01.	223.97 Ö	12.10.2002
	227.76	0.50			224.85	224.64	224.75	224.88	224.78	224.81	224.86	225.39 Ö	04.04.	226.51	20.12.1982
	1981														
2837	Diepersdorf, Blt 38916		332569	D	224.44	224.60	224.81	225.16	224.89	224.93		224.39	23.01.	223.97 Ö	08.10.2002
	228.31	1.00			224.72	224.51	224.62	224.75	224.65	224.68	224.73	225.26 Ö	02.04.	226.03	25.11.1991
	1986														
2838	Diepersdorf, Br 38912		353284	D	223.73	223.82	224.03	224.37	224.12	224.17		223.71 Ö	25.01.	223.66 Ö	07.03.2005
	228.22	0.40			223.98	223.78	223.91	224.06	223.97	224.03	224.00	224.46 Ö	04.04.	225.20 Ö	04.06.2006
	2004														
2839	Dietzen, Bl 39116		332882		211.24	211.31	211.48	211.64	211.51	211.43		211.19	15.01.	210.94	25.08.2003
	214.76	0.90			211.40	211.26	211.52	211.53	211.51	211.56	211.45	211.72	26.03.	213.33	25.10.1993
	1988														
2840	Dietzen, Br 3913		311647		211.40	211.44	211.68	211.77	211.60	211.41		211.15 Ö	22.08.	210.88	25.08.2003
	214.30	1.00			211.25	211.17	211.40	211.64	211.68	211.71	211.51	211.95	26.03.	212.86	22.08.2005
	1965														
2841	Donnersdorf, Bl 3901		311654	D	215.10	215.09	215.31	215.49	215.40	215.42		214.92 Ö	08.01.	214.79 Ö	11.01.2002
	220.01	1.05			215.50	215.18	215.84	215.38	215.32	215.28	215.36	216.62 Ö	08.09.	219.17	22.08.2005
	1960														
2842	Donnersdorf, Bl 3903		329268	D	215.12	215.18	215.34	215.64	215.51	215.41		215.08 Ö	21.01.	214.92	25.01.2002
	219.64	0.70			215.35	215.18	215.45	215.60	215.52	215.55	215.41	215.70 Ö	05.10.	218.23	02.07.1975
	1960														
2843	Donnersdorf, Bl 3905		311670	D	215.54	215.63	215.80	216.10	215.95	215.80		215.49 Ö	23.01.	215.25	21.01.2002
	219.67	1.00			215.62	215.54	215.76	216.10	216.05	216.06	215.83	216.17 Ö	03.11.	217.85	17.07.1972
	1960														
2844	Donnersdorf, Blt 39015		336693		215.03	215.08	215.29	215.52	215.35	215.36		214.95	02.01.	214.83	21.01.2002
	220.09	1.00			215.47	215.21	215.58	215.48	215.29	215.24	215.33	215.84	29.10.	218.13	25.10.1993
	1991														
2845	Donnersdorf, Br 38993		340638		217.82	217.79	217.93	218.40	218.26	218.23		217.76	05.03.	217.60	28.01.2002
	222.70	0.20			218.10	217.96	218.15	218.44	218.37	218.43	218.16	218.53	24.12.	219.75	05.06.2006
	1999														
2846	Donnersdorf, Br 39114		311696	D	213.48	213.58	213.80	214.06	213.83	213.68		213.40 Ö	30.07.	213.00	22.09.2003
	217.77	0.20			213.52	213.44	213.72	213.94	213.87	213.93	213.74	214.19 Ö	02.04.	215.99	17.07.1972
	1965														
2847	Dornau, Br 39139		328690		209.55	209.71	209.94	210.01	209.77	209.57		209.24 Ö	03.09.	208.84	27.09.1993
	212.41	0.40			209.38	209.27	209.50	209.79	209.82	209.95	209.69	210.34	26.03.	211.51	22.08.2005
	1980														
2848	Drauchen, Br 39113		311712	D	223.00	223.69	224.10	223.92	223.19	222.75		222.27 Ö	29.08.	222.13	10.03.2005
	228.43	0.30			222.47	222.31	223.15	223.38	223.31	223.69	223.24	224.61	28.03.	225.00	07.06.1965
	1965														
2849	Fluttendorf, Bl 38933		332866		218.37	218.38	218.52	218.90	218.78	218.70		218.32	15.01.	218.26 L	14.03.2005
	223.33	0.90			218.66	218.59	218.91	219.04	218.77	218.75	218.70	219.18	01.10.	220.26	29.08.2005
	1988														
2850	Fluttendorf, Br 38931		314997		221.80	221.83	222.03	222.23	222.14	222.11		221.76	12.02.	221.58	27.09.1993
	226.93	0.40			222.01	221.90	221.99	222.09	222.04	222.03	222.02	222.33 L	06.04.	224.16	10.07.1972
	1968														
2851	Gersdorf, Bl 38553		332858	D	246.80	246.80	246.97	247.31	247.13	247.10		246.67	05.09.	246.11	03.10.2003
	250.47	0.70			246.97	246.77	246.73	246.91	246.93	246.94	246.95	247.37	05.04.	248.64	10.04.1996
	1988														
2852	Gersdorf, Br 3847		318477		246.23	246.24	246.43	246.62	246.50	246.49		246.15 Ö	15.01.	246.04	25.08.2003
	250.89	0.40			246.50	246.27	246.75	246.54	246.46	246.46	246.46	247.03	10.09.	250.29	01.07.1975
	1974														
2853	Goritz b. R., Br 3929		329052	D	204.57	204.54	204.67	204.98	204.85	204.70		204.17	21.10.	204.09	18.10.1993
	208.84	0.40			204.56	204.43	204.40	204.49	204.52	204.59	204.61	206.06	06.06.	206.26	31.03.1986
	1981														
2854	Goritz b. R., Br 3921		328708		210.80	210.86	210.99	210.95	210.85	210.77		210.54 Ö	27.08.	210.19 Ö	29.12.2003
	215.35	0.40			210.64	210.56	210.63	210.64	210.71	210.78	210.76	211.12	19.03.	211.81	24.03.1986
	1980														

Monats- und Jahresmittel der Grundwasserstände mit Extremwerten (Hauptwerte)

- Grundwasserstände m ü.A. -

Nr.	Messstelle	EDV-Messstellennummer	Mittel in m ü.A.							Niederster und höchster beobachteter Grundwasserstand sowie allenfalls höchster beobachteter Überflutungswasserstand			
	Messpunkt m ü.A. / m ü.G.	beeinflusst / artesisch/gespannt / Messgerät	I	II	III	IV	V	VI	Jahr	im Berichtsjahr		vor dem Berichtsjahr	
	Beobachtungsbeginn / unverändert seit		VII	VIII	IX	X	XI	XII		m ü.A.	Datum	m ü.A.	Datum
2855	Goritz b. R., Br 39211 218.91 0.30 1980	328807	211.90 211.84	211.91 211.72	212.06 211.65	212.16 211.61	212.06 211.61	211.97 211.69	211.84	211.59 Ö 212.23	29.10. 26.03.	211.10 Ö 213.06 Ö	16.02.2004 07.03.1988
2856	Goritz b. R., Br 39212 216.42 0.50 1980	328815	212.43 212.31	212.46 212.16	212.57 212.08	212.73 212.11	212.61 212.13	212.46 212.19	212.35	212.05 Ö 212.76	10.09. 09.04.	211.59 L 213.67	07.11.2003 05.01.1981
2857	Gosdorf, Bl 38812 235.21 0.50 1981	329128 D	231.12 231.33	231.10 231.17	231.19 231.09	231.46 231.17	231.36 231.17	231.40 231.18	231.23	231.06 Ö 231.48	19.09. 07.04.	230.51 233.15	01.03.2004 02.04.1986
2858	Gosdorf, Br 3883 234.04 0.20 1965	311761	230.40 230.59	230.43 230.49	230.57 230.58	230.73 230.58	230.61 230.52	230.72 230.52	230.56	230.37 230.85	22.01. 02.04.	230.07 Ö 232.67	29.12.2003 17.07.1972
2859	Gosdorf, Br 3885 238.11 0.40 1965	311779	234.35 234.38	234.48 234.05	234.91 234.36	235.03 234.53	234.82 234.58	234.99 234.89	234.61	233.99 235.86	03.09. 28.05.	233.64 Ö 237.37	01.09.2003 31.05.1965
2860	Gosdorf, Br 38811 231.46 0.40 1970	315150	227.41 227.51	227.44 227.47	227.51 227.56	227.62 227.53	227.55 227.50	227.53 227.52	227.51	227.40 Ö 227.65 LÖ	15.01. 06.04.	226.90 229.23	06.02.1978 17.07.1972
2861	Gosdorf, Br 38911 229.95 0.40 1970	315168	225.49 225.74	225.49 225.59	225.59 225.60	225.95 225.59	225.92 225.55	225.84 225.54	225.66	225.45 226.00 L	04.02. 06.04.	225.13 228.45	27.09.1993 17.07.1972
2862	Gosdorf, Br 38913 223.96 -2.20 1988	332874 D	221.97 222.08	222.02 221.97	222.18 222.16	222.49 222.26	222.21 222.21	222.20 222.23	222.17	221.93 Ö 222.60 Ö	29.08. 02.04.	221.41 223.09 Ö	27.09.1993 25.08.2005
2863	Hainsdorf, Bl 38735 244.44 0.80 1981	329136 D	239.13 239.31	239.04 239.10	239.09 239.01	239.46 239.13	239.37 239.13	239.37 239.12	239.19	238.99 239.48	04.09. 18.04.	237.98 Ö 241.32	04.03.2004 18.05.1996
2864	Hainsdorf, Blt 38736 244.50 1.00 1986	332551	239.12 239.31	239.04 239.09	239.10 239.03	239.45 239.11	239.36 239.10	239.37 239.11	239.18	238.98 239.48	03.09. 16.04.	237.98 241.30 K	08.03.2004 20.05.1996
2865	Hainsdorf, Br 38671 246.18 0.20 1976	319004 D	240.68 240.98	240.71 240.82	240.87 240.90	241.17 240.95	240.99 240.84	241.09 240.83	240.90	240.64 Ö 241.32 Ö	23.01. 03.04.	240.11 242.47	20.09.1993 26.11.1979
2866	Halbenrain, Br 39118 214.23 0.40 1981	329250 D	212.35 211.97	212.40 211.86	212.47 212.19	212.55 212.45	212.37 212.48	212.15 212.60	212.32	211.83 Ö 212.77	20.08. 14.12.	211.55 213.30	25.08.2003 22.08.2005
2867	Hummersdorf, Br 39153 211.00 0.30 1976	319053	207.31 207.24	207.38 207.13	207.56 207.19	207.83 207.35	207.60 207.41	207.40 207.52	207.41	207.09 207.93	03.09. 02.04.	206.84 Ö 209.18	27.09.1993 31.03.1986
2868	Laafeld, Bl 3935 201.84 0.80 1988	332940 D	198.86 199.03	198.92 198.87	199.05 199.16	199.26 199.13	199.12 199.09	199.05 199.12	199.05	198.80 199.32 Ö	20.01. 03.10.	198.61 201.04 Ö 201.97 F	29.01.2002 22.08.2005 22.08.2005
2869	Laafeld, Br 3917 205.44 0.30 1965	311811	202.87 202.84	202.85 202.76	203.00 202.81	203.13 202.92	202.97 202.93	202.88 203.01	202.91	202.73 203.25	03.09. 26.03.	202.50 Ö 205.14 Ö	21.01.2002 20.08.1966
2870	Laafeld, Br 3931 206.63 1.00 1988	332924	202.55 202.75	202.49 202.58	202.64 202.90	202.73 202.77	202.65 202.72	202.63 202.74	202.68	202.46 203.04	26.02. 01.10.	202.27 Ö 204.16	21.01.2002 29.08.2005
2871	Leitersdorf I, Br391377 212.95 0.30 2005	356311 D	209.90 209.86	209.99 209.75	210.12 209.86	210.34 210.07	210.15 210.12	210.00 210.21	210.03	209.70 Ö 210.41 Ö	03.09. 05.04.	209.80 Ö 212.18	09.03.2005 21.08.2005
2872	Lichendorf, Br 3861 242.84 0.40 1965	311829	239.67 239.70	239.72 239.61	239.83 239.73	239.98 239.82	239.82 239.81	239.78 239.80	239.77	239.59 Ö 240.10	03.09. 02.04.	239.45 242.44 I Ö	29.10.1971 21.08.1966
2873	Lichendorf, Br 3865 247.62 0.30 1965	311845 D	241.09 241.35	241.03 241.19	241.11 241.10	241.50 241.20	241.44 241.19	241.39 241.17	241.23	241.02 Ö 241.52 Ö	16.02. 24.04.	240.28 Ö 246.72	14.02.2004 17.07.1972
2874	Lichendorf, Br 3869 245.61 0.30 1970	315176	240.46 240.71	240.36 240.56	240.43 240.47	240.79 240.52	240.79 240.52	240.78 240.51	240.57	240.32 240.84	05.03. 30.04.	239.46 245.21 I	01.03.2004 17.07.1972
2875	Lichendorf, Br 38632 244.91 0.40 1978	325738 D	241.21 241.39	241.20 241.23	241.32 241.24	241.62 241.38	241.48 241.39	241.48 241.39	241.36	241.18 Ö 241.65 Ö	04.09. 14.04.	240.79 Ö 243.49	16.09.2002 13.10.1980
2876	Lichendorf, Br 38653 245.60 0.30 1981	329086	240.09 240.29	240.00 240.16	240.08 240.10	240.45 240.16	240.37 240.19	240.36 240.20	240.21	239.96 240.47	05.03. 16.04.	239.50 I Ö 242.08	16.02.2004 31.03.1986
2877	Lipsch, Br 38573 263.69 0.20 2004	343137 D	261.19 261.30	261.69 260.76	261.86 261.14	261.31 261.14	261.13 261.05	261.65 261.35	261.29	260.17 Ö 262.64	17.09. 25.03.	259.18 262.56	05.10.2004 30.09.2005
2878	Mureck, Bl 38777 238.74 1.00 2004	353318 D	235.30 235.39	235.35 235.17	235.51 235.29	235.74 235.54	235.51 235.47	235.69 235.47	235.45	235.11 Ö 235.96 Ö	04.09. 28.03.	234.84 Ö 236.34 Ö	07.03.2005 03.06.2006
2879	Mureck, Bl387732 237.93 1.10 2006	356493 D	234.21 234.32	234.24 234.13	234.33 234.25	234.55 234.41	234.38 234.39	234.48 234.38	234.34	234.07 234.64 Ö	21.08. 04.04.	234.24 Ö 234.60 Ö	31.12.2006 26.09.2006

Monats- und Jahresmittel der Grundwasserstände mit Extremwerten (Hauptwerte)

- Grundwasserstände m ü.A. -

Nr.	Messstelle	EDV-Messstellennummer	Mittel in m ü.A.							Niederster und höchster beobachteter Grundwasserstand sowie allenfalls höchster beobachteter Überflutungswasserstand			
	Messpunkt m ü.A. / m ü.G.	beeinflusst / artesisch/gespannt / Messgerät	I	II	III	IV	V	VI	Jahr	im Berichtsjahr		vor dem Berichtsjahr	
	Beobachtungsbeginn / unverändert seit		VII	VIII	IX	X	XI	XII		m ü.A.	Datum	m ü.A.	Datum
2880	Mureck, Br 38775 239.81 0.40 1981	329227	237.25 237.28	237.26 237.07	237.57 237.18	237.59 237.43	237.41 237.37	237.56 237.41	237.37	237.02 238.03	03.09. 12.06.	236.10 238.96	23.09.2002 17.05.1996
2881	Mureck, Br 38794 235.50 0.20 1983	329342 D	232.16 232.32	232.18 232.15	232.36 232.29	232.59 232.36	232.38 232.30	232.51 232.31	232.33	232.08 232.90 Ö	17.08. 29.03.	231.55 Ö 233.77	30.12.2003 25.11.1991
2882	Neutersdorf, Br 38572 267.06 0.30 2004	343145 D	264.17 263.98	264.56 263.80	264.73 264.29	264.18 264.36	264.09 264.27	264.40 264.56	264.28	263.59 265.59	17.08. 25.03.	263.12 265.80	09.11.2004 19.09.2006
2883	Oberpurkla, Br 39115 230.29 0.70 1967	314773 D	226.58 226.19	227.02 226.13	227.34 226.70	226.96 226.90	226.54 226.95	226.42 227.17	226.74	225.97 227.90	10.08. 24.03.	225.93 Ö 228.53	30.09.2004 22.08.2005
2884	Oberrakitsch, Br 38752 243.27 0.30 1996	340307	239.42 239.68	239.49 239.41	239.79 239.44	239.97 239.54	239.73 239.49	239.96 239.58	239.62	239.31 240.41	03.09. 26.03.	238.35 241.62	23.02.2004 19.07.1999
2885	Oberschwarza, Bl385132 248.41 1.20 2006	356329 D	246.04 246.13	246.07 245.97	246.19 246.03	246.38 246.16	246.27 246.17	246.26 246.19	246.15	245.89 Ö 246.45 Ö	03.09. 01.04.	246.06 Ö 246.37 Ö	13.09.2006 24.09.2006
2886	Oberschwarza, Br 38511 248.08 0.30 1976	318998	245.99 246.11	246.02 245.93	246.15 245.98	246.36 246.13	246.26 246.13	246.22 246.15	246.12	245.87 246.42	03.09. 02.04.	245.29 Ö 247.04	08.09.2003 24.11.1980
2887	Pfarrsdorf, Br 39154 211.00 0.30 2004	343012 D	208.27 208.07	208.47 208.00	208.66 208.22	208.65 208.47	208.46 208.46	208.21 208.61	208.38	207.92 209.03 Ö	28.07. 25.03.	208.07 209.66 Ö	13.09.2004 22.08.2005
2888	Radkersburg, Bl 39157 208.91 1.00 1988	332916 D	204.66 205.03	204.65 204.76	204.87 205.31	205.02 204.93	204.95 204.88	204.97 204.84	204.91	204.48 Ö 205.92 Ö	08.01. 08.09.	204.24 207.91 Ö 208.09 F	28.08.2003 22.08.2005 22.08.2005
2889	Salsach, Br 38952 228.53 0.20 1973	315564	224.41 224.64	224.54 224.48	224.75 224.59	224.93 224.75	224.64 224.66	224.86 224.67	224.66	224.39 225.13	08.01. 02.04.	224.12 226.69	16.01.1978 31.03.1986
2890	Schroetten, Br 38891 240.02 0.30 2004	343251 D	237.35 237.04	237.78 236.95	238.05 237.59	237.49 237.57	237.12 237.60	237.58 237.84	237.49	236.70 238.89	30.07. 24.03.	236.45 238.90	10.10.2004 03.06.2006
2891	Seibersdorf, Br 3857 253.97 0.55 1973	315572	250.88 250.91	250.91 250.89	250.95 250.97	250.92 250.95	250.93 250.93	250.97 250.91	250.93	250.85 251.03	16.01. 26.03.	250.72 Ö 251.31 K	27.07.1992 03.07.1975
2892	Seibersdorf, Br 38575 251.50 0.20 1981	329094	247.91 248.25	248.17 248.02	248.81 248.36	248.77 248.57	248.36 248.49	248.58 248.58	248.41	247.83 249.70	15.01. 26.03.	247.43 Ö 250.29	27.09.1993 30.12.1985
2893	Sicheldorf, Bl 3933 204.93 0.80 1988	332932 D	201.79 201.70	201.83 201.62	201.97 201.69	202.10 201.85	201.92 201.89	201.81 201.94	201.84	201.47 202.75	01.09. 06.06.	201.43 Ö 203.38	29.08.2003 23.08.2005
2894	Sicheldorf, Br 3927 204.24 0.40 1976	319061	201.15 201.02	201.22 200.94	201.44 201.10	201.49 201.23	201.28 201.28	201.16 201.38	201.22	200.93 Ö 201.81	27.08. 26.03.	200.74 202.59	25.08.2003 06.03.1995
2895	St. Veit am Vogau, Br 38352 258.92 -0.75 1981	329201	255.06 255.02	255.11 254.93	255.24 254.99	255.20 255.07	255.06 255.00	255.15 255.03	255.07	254.90 255.59	03.09. 26.03.	254.57 256.20	27.09.1993 08.04.1996
2896	Straß, Br 38415 255.51 0.40 1964	311944 D	251.66 251.67	251.64 251.53	251.73 251.58	251.92 251.69	251.80 251.66	251.78 251.66	251.69	251.49 Ö 251.97 Ö	03.09. 10.04.	251.00 Ö 253.12	28.08.2003 02.08.1965
2897	Straß, Br 38416 256.27 0.30 1966	311951	252.33 252.35	252.34 252.24	252.45 252.36	252.58 252.46	252.45 252.33	252.45 252.34	252.39	252.22 252.65 Ö	20.08. 02.04.	251.73 Ö 253.81	29.09.2003 03.08.1972
2898	Straß, Br 38456 252.72 0.30 1977	325449	249.29 249.34	249.32 249.24	249.43 249.32	249.55 249.39	249.47 249.35	249.44 249.37	249.38	249.21 Ö 249.63 L	01.09. 29.03.	248.84 Ö 250.51	18.08.2003 17.07.1989
2899	Unterpurkla, Bl 3909 221.98 1.10 1960 01.01.2004	340018	219.12 219.08	219.14 219.08	219.20 219.12	219.15 219.13	219.12 219.15	219.09 219.17	219.13	219.06 219.37	30.07. 26.03.	218.69 219.75	01.01.2004 22.08.2005
2900	Unterpurkla, Bl 3911 230.18 1.00 1960	312009 D	224.05 224.01	224.03 223.92	224.13 223.97	224.29 223.99	224.22 224.01	224.12 224.11	224.07	223.89 224.32	02.09. 27.03.	223.29 225.06 Ö	11.10.2002 04.06.2006
2901	Unterpurkla, Bl 39073 218.13 0.90 1988	332890 D	215.04 215.04	215.22 215.09	215.52 215.38	215.43 215.51	215.22 215.47	215.08 215.61	215.30	214.93 Ö 216.39 Ö	04.07. 24.03.	214.22 216.92 Ö	11.10.1993 22.08.2005
2902	Unterpurkla, Blt 39055 219.72 1.00 1989	336453	215.55 215.64	215.63 215.54	215.77 215.74	216.08 216.09	215.94 216.03	215.80 216.07	215.82	215.51 Ö 216.15 Ö	03.09. 18.12.	215.40 217.17 K	21.01.2002 06.03.1995
2903	Unterpurkla, Blt 39117 230.41 1.00 1991	336701	224.02 224.00	224.01 223.92	224.07 223.93	224.25 223.98	224.19 224.00	224.10 224.10	224.05	223.88 224.26	03.09. 02.04.	223.28 225.03	30.09.2002 08.04.1996
2904	Unterrakitsch, Bl 38795 239.36 0.70 1981	329235	236.19 236.22	236.58 235.88	236.90 236.19	236.92 236.42	236.40 236.39	236.76 236.66	236.46	235.86 Ö 237.55	03.09. 26.03.	235.34 238.66 Ö	20.10.2003 17.03.1986

Monats- und Jahresmittel der Grundwasserstände mit Extremwerten (Hauptwerte)

- Grundwasserstände m ü.A. -

Nr.	Messstelle		EDV-Messstellennummer		Mittel in m ü.A.							Niederster und höchster beobachteter Grundwasserstand sowie allenfalls höchster beobachteter Überflutungswasserstand			
	Messpunkt m ü.A.	m ü.G.	beeinflusst	artesisch/gespannt Messgerät	I	II	III	IV	V	VI	Jahr	im Berichtsjahr		vor dem Berichtsjahr	
	Beobachtungsbeginn	unverändert seit			VII	VIII	IX	X	XI	XII		m ü.A.	Datum	m ü.A.	Datum
2905	Unterrakitsch, Br 3879 238.05 1965	0.40	312017	D	234.54 234.78	234.66 234.50	234.94 234.65	235.17 234.78	234.84 234.75	235.23 234.81	234.80	234.42 235.59 Ö	03.09. 13.06.	233.69 237.65	16.02.2004 03.12.1966
2906	Unterschwarza, Bl 38595 249.40 1981	0.80	329169	D	244.64 244.83	244.66 244.67	244.80 244.68	245.08 244.82	244.92 244.84	244.95 244.86	244.81	244.61 245.18 Ö	02.09. 31.03.	244.14 246.32	19.10.2003 09.04.1996
2907	Unterschwarza, Br 3859 246.51 1975	0.30	318774	D	244.52 244.59	244.54 244.49	244.64 244.54	244.75 244.62	244.66 244.63	244.67 244.66	244.61	244.45 Ö 244.84 Ö	04.09. 30.03.	244.15 246.13	29.09.2003 03.07.1975
2908	Untervogau, Bl 38372 258.34 1998	0.80	353169	D	253.23 253.25	253.23 253.13	253.35 253.11	253.51 253.20	253.39 253.22	253.38 253.25	253.27	253.07 Ö 253.56 Ö	18.09. 07.04.	253.25 Ö 253.73 Ö	13.09.2006 29.03.2006
2909	Untervogau, Br 3835 257.47 1972	-1.20	315499		253.84 253.84	253.83 253.72	253.92 253.72	254.08 253.81	253.95 253.79	253.94 253.79	253.85	253.69 254.12 Ö	03.09. 09.04.	253.15 255.52 Ö	18.12.1978 18.07.1972
2910	Untervogau, Br 3839 254.51 1974	0.30	318485		252.24 252.15	252.28 252.08	252.37 252.22	252.31 252.30	252.26 252.32	252.27 252.35	252.26	252.05 252.57	20.08. 26.03.	251.73 Ö 254.21 F	28.09.1992 01.07.1975
2911	Untervogau, Br 38371 256.36 1966	0.35	340547	D	254.25 254.10	254.35 254.02	254.44 254.26	254.33 254.33	254.21 254.29	254.30 254.35	254.27	253.96 Ö 254.86	18.08. 25.03.	253.56 255.25	10.11.2003 22.08.2005
2912	Untervogau, Br 38392 257.33 1996	0.30	340240		252.33 252.35	252.32 252.25	252.38 252.26	252.52 252.33	252.43 252.34	252.42 252.33	252.35	252.22 252.55 Ö	03.09. 09.04.	251.85 252.93	20.10.2003 19.07.1999
2913	Untervogau, Br 38412 257.71 1972	0.40	315507	D	254.05 253.96	254.07 253.84	254.15 253.94	254.22 254.04	254.09 253.99	254.11 254.01	254.04	253.81 Ö 254.41 Ö	03.09. 28.03.	253.33 255.66	16.09.2002 17.07.1972
2914	Weitersfeld, Bl 38616 243.66 2006	0.90	343111	D	238.72 238.78	238.74 238.67	238.86 238.72	239.02 238.85	238.89 238.83	238.90 238.86	238.82	238.63 Ö 239.16 Ö	04.09. 28.03.	238.75 239.30 Ö	31.12.2006 21.09.2006
2915	Weitersfeld, Br 3871 240.16 1965	0.30	336735		236.94 236.89	236.99 236.81	237.03 236.98	237.11 237.05	237.00 237.01	237.02 237.07	236.99	236.80 237.24	27.08. 02.04.	236.29 239.40	27.09.1993 17.07.1972
2916	Weitersfeld, Br 3873 241.77 1965	0.40	312058		238.23 238.33	238.21 238.11	238.34 238.14	238.59 238.31	238.42 238.28	238.51 238.30	238.32	238.03 238.66	03.09. 02.04.	237.09 241.21	23.09.2002 17.07.1972
2917	Weitersfeld, Br 3877 237.55 1965	0.40	314682		234.30 234.36	234.30 234.17	234.42 234.27	234.61 234.43	234.45 234.41	234.51 234.40	234.38	234.13 Ö 234.68 L	03.09. 05.04.	233.52 236.15	06.10.2003 17.07.1972
2918	Weitersfeld, Br 38615 243.39 1981	0.40	329219		238.69 238.75	238.69 238.64	238.80 238.68	238.98 238.80	238.85 238.79	238.86 238.82	238.78	238.60 239.09	03.09. 02.04.	238.12 240.20	23.09.2002 08.04.1996
2919	Weitersfeld, Br 38715 241.29 1981	0.20	329078		238.03 238.15	238.02 237.93	238.13 237.96	238.40 238.12	238.24 238.12	238.31 238.15	238.13	237.88 238.47 L	03.09. 06.04.	237.01 I Ö 239.81	16.02.2004 17.05.1996
2920	Weixelbaum, Br 38971 225.87 1973	0.45	318378		220.45 220.61	220.40 220.53	220.46 220.62	220.65 220.72	220.59 220.72	220.79 220.74	220.61	220.36 220.87	05.03. 10.06.	220.07 Ö 223.25	18.10.1993 31.03.1986
2921	Zelting, Br 39191 208.12 1980	0.40	328716		204.70 204.62	204.76 204.51	205.07 204.54	205.20 204.62	204.96 204.68	204.79 204.83	204.77	204.46 205.61	03.09. 26.03.	204.17 206.95	29.12.2003 30.03.1987
	DRAUGEBIET														
	Matreier Becken														
2922	Matrei i.O., Bl 1 932.81 2003	1.00	346932	D	927.72 928.44	927.70 928.27	927.72 928.12	927.97 927.97	928.20 927.81	928.37 927.81	928.01	927.67 929.19	01.03. 29.06.	927.62 Ö 929.54	13.03.2006 09.07.2004
2923	Matrei i.O., Bl 3 929.33 2003	0.90	346957 2		927.70 927.92	927.72 927.82	927.72 927.80	927.72 927.74	927.68 927.68	927.77 927.69	927.75	927.58 Ö 928.13	04.11. 09.07.	927.65 928.16	10.12.2006 11.07.2004
2924	Matrei i.O., Bl 5 927.65 2003	0.80	346973		924.47 925.32	924.50 925.10	924.50 925.06	924.81 924.88	924.94 924.67	925.21 924.57	924.84	924.33 925.83	07.01. 09.07.	924.37 925.81	09.04.2006 25.07.2004
2925	Matrei i.O., Bl 7 927.70 2003	0.95	346999		924.99 925.32	925.04 925.26	925.03 925.21	925.03 925.15	925.09 925.09	925.23 925.00	925.12	924.89 925.61	07.01. 09.07.	924.92 Ö 925.62	02.02.2004 31.10.2004
	Pustertal														
2926	Panzendorf, Bl 3 (Sa103) 1070.54 1984	0.85	339911		1068.69 1068.90	1068.66	1068.75	1068.75	1068.75	1068.80 1068.65		1068.53 Ö 1069.08 Ö	31.12. 10.07.	1068.29 1069.29	23.03.1987 16.10.2000

Monats- und Jahresmittel der Grundwasserstände mit Extremwerten (Hauptwerte)

- Grundwasserstände m ü.A. -

Nr.	Messstelle		EDV-Messstellennummer		Mittel in m ü.A.							Niederster und höchster beobachteter Grundwasserstand sowie allenfalls höchster beobachteter Überflutungswasserstand			
	Messpunkt m ü.A. / m ü.G.		beeinflusst	artesisch/gespannt / Messgerät	I	II	III	IV	V	VI	Jahr	im Berichtsjahr		vor dem Berichtsjahr	
	Beobachtungsbeginn	unverändert seit			VII	VIII	IX	X	XI	XII		m ü.A.	Datum	m ü.A.	Datum
2927	Sillian, Bl 1 1078.00 2000	0.80	346544	D	1076.32 1076.54	1076.34 1076.65	1076.60 1076.57	1076.47 1076.44	1076.31 1076.42	1076.47 1076.32	1076.46	1076.14 1076.92	27.12. 10.12.	1076.00 1077.08	09.01.2002 20.11.2000
2928	Strassen, Bl 4 (Sa104) 1071.07 1984	0.90	339929		1068.52 1068.70	1068.45 1068.63	1068.52 1068.61	1068.56 1068.57	1068.59 1068.52	1068.63 1068.46	1068.57	1068.31 Ö 1068.85 Ö	31.12. 10.07.	1068.18 1069.51	23.03.1987 18.11.1996
2929	Strassen, Bl 6 (Sa106) 1070.93 1984	0.60	339937		1068.82 1069.02	1068.86 1068.99	1068.97	1068.98 1068.95	1068.92 1068.92	1068.92 1068.91	1068.94	1068.81 1069.08 Ö	09.01. 11.07.	1068.65 1069.53	02.02.1987 02.06.1986
2930	Strassen, Bl 22 (Sa409) 1068.20 1984	0.80	346015		1065.20 1065.45	1065.24 1065.43	1065.41 1065.44	1065.39 1065.33	1065.33 1065.27	1065.37 1065.27	1065.35	1065.19 1065.56 Ö	09.01. 04.04.	1064.76 1066.52	23.01.1989 16.10.2000
2931	Strassen, Bl 23 (Sa407) 1068.74 1984	1.00	339903		1065.42 1065.64	1065.43 1065.62	1065.55 1065.62	1065.54 1065.51	1065.53 1065.46	1065.57 1065.46	1065.53	1065.37 Ö 1065.73 Ö	17.02. 11.07.	1064.94 1066.68	29.10.2001 16.10.2000
2932	Strassen, Bl 39 (Sa605) 1065.95 1984	0.90	339879		1063.21 1063.53	1063.24 1063.50	1063.66 1063.53	1063.49 1063.38	1063.24 1063.41	1063.32	1063.40	1063.16 Ö 1064.29 Ö	20.12. 08.03.	1063.00 1064.99	25.03.2002 13.04.1987
2933	Strassen, Bl 40 (Sa604) 1066.96 1984	0.85	339887		1063.12 1063.39	1063.14 1063.38	1063.31 1063.38	1063.30 1063.25	1063.27 1063.17	1063.31 1063.17	1063.27	1063.11 1063.50 Ö	09.01. 11.07.	1062.86 1064.51	13.02.1989 21.05.1986
2934	Strassen, Bl 41 (Sa602) 1066.45 1984	0.90	339853		1062.39 1062.66	1062.40 1062.66	1062.40 1062.62	1062.45 1062.45	1062.60 1062.40	1062.65 1062.40	1062.51	1062.36 Ö 1062.88 Ö	02.03. 10.07.	1062.25 1064.00	27.02.1989 21.05.1986
	Lienzer Becken														
2935	Lienz, Bl 1 669.99 2002	0.95	346874		654.71 656.64	654.42 656.68	654.32 656.42	654.54 656.03	655.48 655.46	656.13 654.95	655.49	654.31 656.79	26.03. 30.07.	654.45 657.74	15.03.2004 10.07.2006
2936	Lienz, Bl 2 677.74 1986	0.90	330670	D	655.90 657.91	655.59 657.91	655.46 657.60	655.67 657.20	656.64 656.62	657.36 656.10	656.67	655.45 Ö 661.23	01.04. 09.07.	655.41 662.34	06.04.1998 30.06.1986
2937	Lienz, Bl 3 682.62 2004	0.70	342261		656.55 658.67	656.24 658.66	656.11 658.31	656.34 657.89	657.33 657.28	658.09 656.73	657.36	656.11 Ö 658.81	02.04. 23.07.	656.52 660.05	11.04.2005 03.07.2006
2938	Lienz, Bl 4 673.61 2007	1.00	354118	D	658.11	658.10	657.79	657.39	656.80	657.58 656.28		656.03 Ö 658.24 Ö	31.12. 30.07.		
2939	Lienz, Bl 5 674.19 2007	1.00	354126	D	658.42	658.39	658.08	657.68	657.18 657.10	657.84 656.57		656.33 Ö 658.56 Ö	31.12. 24.07.		
2940	Lienz, Br 1 681.39 1965	-1.10	330530		656.55 658.55	656.39 658.63	656.54 658.31	656.97 657.89	657.46 657.27	658.04	657.47	656.39 Ö 658.69	26.02. 06.08.	655.93 665.48 Ö	06.04.1998 08.07.1985
2941	Lienz, Br 2 677.36 1997	2.90	346411		657.72 659.92	657.43 659.82	657.31 659.47	657.59 659.03	658.60 658.43	659.34 657.91	658.55	657.31 Ö 660.07	02.04. 23.07.	657.30 665.04	30.03.1998 02.07.2001
2942	Lienz, Br 9 661.44 1985	0.10	330548		TR 654.00	TR 654.02	TR 653.78	TR 653.41	TR 653.01 652.84	653.55 TR		TR 654.10	27.12. 23.07.	651.93 658.08	06.04.1998 08.07.1985
2943	Tristach, Bl 2 669.48 1986	0.90	330688		654.55 656.53	654.24 656.56	654.15 656.28	654.40 655.88	655.35 655.29	656.02 654.79	655.34	654.14 Ö 656.68	02.04. 30.07.	654.10 Ö 660.55	11.03.1996 07.07.1986
2944	Tristach, Bl 4 663.79 1986	0.90	330696		652.71 654.62	652.44 654.63	652.42 654.41	652.69 654.03	653.58 653.47	654.15 653.00	653.52	652.36 654.75	26.02. 30.07.	652.33 658.06	18.03.1996 29.07.1991
2945	Tristach, Br 2 669.23 1966	0.30	330563		653.55 655.48	653.26 655.52	653.20 655.27	653.44 654.88	654.37 654.31	654.99 653.82	654.35	653.18 655.63	26.02. 30.07.	653.07 660.67	17.03.1975 15.11.1966
2946	Unternußdorf, Bl 1 658.75 1998	1.00	346478	D	651.20 653.16	651.03 653.14	651.06 652.92	651.41 652.51	652.27 651.96	652.72 651.53	652.08	650.95 Ö 655.00	20.02. 02.07.	651.01 Ö 655.00 Ö	13.03.2004 30.06.2001
2947	Unternußdorf, Br 1 660.26 1984	0.00	370346		652.12 654.09	651.87 654.11	651.88 653.87	652.19 653.48	653.09 652.89	653.63 652.44	652.98	651.82 654.22	26.02. 30.07.	651.78 657.30	18.03.1996 29.07.1991
	Oberes Drautal														
2948	Dellach, Bl 427 606.02 2003	1.03	351734	D	602.58 603.40	602.58 603.17	602.70 603.06	602.91 603.01	603.11 602.80	603.24 602.74	602.94	602.48 604.12	24.01. 10.07.	602.43 604.20	24.01.2006 05.10.2005

Monats- und Jahresmittel der Grundwasserstände mit Extremwerten (Hauptwerte)

- Grundwasserstände m ü.A. -

Nr.	Messstelle	EDV-Messstellennummer	beeinflusst	artesisch/gespannt	Messgerät	Mittel in m ü.A.						Jahr	Niederster und höchster beobachteter Grundwasserstand sowie allenfalls höchster beobachteter Überflutungswasserstand			
	Messpunkt m ü.A. / m ü.G.					I	II	III	IV	V	VI		im Berichtsjahr		vor dem Berichtsjahr	
	Beobachtungsbeginn / unverändert seit					VII	VIII	IX	X	XI	XII		m ü.A.	Datum	m ü.A.	Datum
2949	Dölsach, Bl 1 657.73 1.15 1987	330795			D	648.96 650.49	648.80 650.42	648.92 650.27	649.23 650.00	649.84 649.54	650.15 649.23	649.66	648.75 Ö 650.95	26.02. 10.07.	648.72 652.09	18.03.1996 22.07.1991
2950	Dölsach, Bl 3 664.58 0.80 1998	346437				649.84 650.43	649.70 650.53	649.64 650.49	649.69 650.35	649.94 650.11	650.20 649.89	650.07	649.62 650.54 Ö	02.04. 03.09.	649.78 652.33	27.04.1998 27.12.2000
2951	Dölsach, Bl 7 653.00 0.50 2001	346866				648.41 649.89	648.25 649.85	648.37 649.70	648.67 649.44	649.26 648.99	649.57 648.68	649.09	648.20 649.99	26.02. 16.07.	648.21 650.72	15.03.2004 28.11.2002
2952	Hauzendorf, Bl 420 592.08 1.17 2001	338269			S	588.08 588.86	588.07 588.69	588.38 588.63	588.43 588.55	588.53 588.42	588.60 588.34	588.47	588.04 Ö 589.26	21.01. 10.07.	587.92 Ö 589.98	27.01.2002 27.11.2002
2953	Irschen, Bl 426 614.64 1.04 2003	351718			D	609.89 610.76	609.89 610.49	610.00 610.32	610.22 610.18	610.43 610.05	610.57 610.10	610.24	609.84 611.44	18.01. 10.07.	609.75 611.81	14.02.2006 09.07.2004
2954	Kleblach-Lind, Bl 402 571.06 0.90 1988	317917				567.86 568.16	567.88 568.07	568.20 568.11	568.07 568.05	567.89 568.10	567.89 568.02	568.03	567.80 568.35 Ö	14.02. 28.11.	567.44 568.99	17.09.1992 27.11.1990
2955	Kleblach-Lind, Bl 403 571.12 1.10 1988	317883			D	567.09 567.61	567.10 567.51	567.23 567.51	567.29 567.48	567.34 567.45	567.42 567.30	567.36	567.08 Ö 568.94	20.01. 06.10.	566.91 568.93	14.02.1989 08.10.1998
2956	Kleblach-Lind, Bl 404 570.99 3.15 1988	317859			S	564.69 565.85	564.66 565.60	564.97 565.43	565.08 565.25	565.34 565.06	565.50 564.96	565.20	564.65 Ö 566.49	25.02. 10.07.	564.44 567.09	14.03.1996 08.10.1998
2957	Kleblach-Lind, Bl 405 568.37 0.85 1988	317867				564.90 566.10	564.93 565.79	565.27 565.72	565.29 565.55	565.49 565.35	565.61 565.19	565.44	564.81 566.56	14.02. 11.07.	564.79 567.34	13.03.1996 20.11.1996
2958	Kleblach-Lind, Bl 410 574.78 1.05 1987	317966				570.53 571.58	570.60 571.28	570.83 571.12	570.91 570.94	571.02 570.81	571.17 570.80	570.97	570.50 571.98	14.02. 11.07.	570.42 Ö 572.54	12.02.1998 30.10.1996
2959	Kleblach-Lind, Bl 411 576.63 0.95 1987	317958				572.54 573.39	572.51 573.17	572.82 573.11	572.95 573.08	572.91 572.79	572.93 572.64	572.91	572.35 573.63	14.02. 11.07.	572.18 574.35 Ö	13.03.1996 15.10.1993
2960	Kleblach-Lind, Bl 412 574.21 1.00 1987	317933				570.10 571.25	570.15 570.93	570.24 570.84	570.51 570.52	570.76 570.32	570.93 570.18	570.56	570.04 571.67	03.01. 11.07.	569.85 572.29	28.02.1996 13.10.2000
2961	Lavant, Bl 2 644.34 0.90 1987	330803				637.60 638.21	637.61 638.09	637.77 638.03	638.06 638.02	638.10 637.91	637.99 637.76	637.93	637.59 Ö 638.39	12.02. 09.07.	637.49 Ö 640.19	01.06.1992 28.11.2002
2962	Lengberg, Bl 1 639.86 1.20 1987	330811			D	636.75 637.14	636.78 637.03	636.92 636.99	637.08 636.96	637.03 636.94	636.97 636.85	636.95	636.74 Ö 637.48 Ö	19.01. 10.07.	636.57 638.41	30.01.1989 26.11.2002
2963	Lengberg, Bl 2 (Lavant, Bl 4) 641.39 1.00 1989	334565			D	637.13 637.66	637.14 637.53	637.28 637.48	637.49 637.45	637.54 637.36	637.47 637.28	637.40	637.12 Ö 639.39	19.01. 26.11.	637.07 639.39	30.01.1989 26.11.2002
2964	Lengberg, Bl 3 638.41 0.90 1987	330829				634.68 634.84	634.74 634.81	634.80 634.78	634.84 634.80	634.78 634.79	634.78 634.73	634.78	634.67 634.91	01.01. 26.11.	634.56 635.63	12.01.1987 28.11.2002
2965	Lengberg, Lp 1 637.16 0.60 1998	346452				634.24 634.37	634.26 634.35	634.28 634.34	634.31 634.34	634.33 634.32	634.32 634.30	634.31	634.23 634.40	15.01. 09.07.	634.17 634.80	08.02.1999 18.11.2002
2966	Oberdrauburg, Bl 422 623.65 1.27 2001	338301			S	620.54 621.13	620.58 620.98	620.73 620.92	620.85 620.84	620.94 620.74	621.02 620.62	620.83	620.51 Ö 621.55	18.01. 10.07.	620.45 Ö 621.88	11.01.2002 26.11.2002
2967	Oetting, Bl 424 622.89 0.91 2003	338780			D	618.34 619.23	618.38 618.98	618.54 618.86	618.82 618.72	618.93 618.55	619.06 618.49	618.74	618.23 619.67 Ö	30.12. 10.07.	618.30 Ö 620.06	19.01.2006 09.07.2004
2968	Pobersach, Bl 421 583.14 0.92 2001	338285			S	578.99 580.00	578.99 579.74	579.13 579.60	579.39 579.39	579.63 579.23	579.79 579.11	579.42	578.97 Ö 580.82	21.02. 10.07.	578.97 Ö 580.95	21.01.2002 09.07.2004
2969	Pobersach, Bl 425 582.44 0.95 2003	338806			D	579.03 580.11	579.03 579.83	579.33 579.71	579.47 579.53	579.69 579.38	579.83 579.21	579.51	579.01 Ö 581.18	14.02. 10.07.	578.98 580.95	05.12.2006 20.06.2004
2970	Sachsenburg, Bl 406 562.90 0.80 1988	317891				559.46 560.79	559.48 560.33	559.73 560.16	559.93 559.98	560.18 559.79	560.32 559.62	559.98	559.41 561.35	07.02. 11.07.	559.38 561.94 Ö	13.03.1996 09.10.1993
2971	Sachsenburg, Bl 407 562.11 0.70 1988	317909			S	559.37 560.60	559.35 560.31	559.53 560.13	559.72 559.93	560.03 559.73	560.21 559.63	559.88	559.32 561.40	12.02. 10.07.	559.24 Ö 561.50	18.02.2002 13.10.2000
2972	Sachsenburg, Bl 408 565.13 0.80 1988	317941			S	557.51 558.77	557.47 558.48	557.57 558.34	557.93 558.10	558.31 557.84	558.47 557.70	558.04	557.45 Ö 559.02	07.03. 11.07.	557.38 Ö 559.77	14.03.1996 28.06.1991
2973	Sachsenburg, Bl 414 559.85 0.85 1975	317842				553.59 554.78	553.60 554.37	553.71 554.34	554.02 554.00	554.28 553.77	554.42 553.65	554.05	553.55 555.26	31.12. 11.07.	553.52 556.22	26.03.1998 13.06.1979

Monats- und Jahresmittel der Grundwasserstände mit Extremwerten (Hauptwerte)

- Grundwasserstände m ü.A. -

Nr.	Messstelle		EDV-Messstellennummer			Mittel in m ü.A.							Niederster und höchster beobachteter Grundwasserstand sowie allenfalls höchster beobachteter Überflutungswasserstand			
	Messpunkt m ü.A.	m ü.G.	beeinflusst	artesisch/gespannt	Messgerät	I	II	III	IV	V	VI	Jahr	im Berichtsjahr		vor dem Berichtsjahr	
	Beobachtungsbeginn	unverändert seit				VII	VIII	IX	X	XI	XII		m ü.A.	Datum	m ü.A.	Datum
2974	Sachsenburg, Bl 415		317990			553.97	553.95	554.06	554.44	554.67	554.80		553.84	31.12.	553.86 Ö	07.02.1989
	558.98	0.95				555.09	554.78	554.62	554.41	554.20	554.05	554.42	555.53	11.07.	556.07	31.05.2001
	1987															
2975	Sachsenburg, Bl 416		317982			559.88	559.92	560.14	560.32	560.52	560.77		559.81	17.01.	559.86 Ö	20.02.2002
	563.63	0.90				561.29	560.86	560.63	560.43	560.25	560.08	560.43	561.70	11.07.	562.33	09.10.1993
	1987															
2976	Sachsenburg, Bl 417		317875			559.36	559.35	559.50	559.77	560.04	560.22		559.30	14.02.	559.24 Ö	28.02.1996
	564.08	0.90				560.58	560.12	560.00	559.59	559.54	559.42	559.79	561.03	11.07.	561.95	17.06.1991
	1987															
2977	Steinfeld, Bl 401		317834	S		575.49	575.48	575.62	575.89	576.19	576.33		575.46	20.01.	575.41 Ö	16.03.1996
	586.97	0.90	1			576.60	576.33	576.21	576.02	575.78	575.71	575.97	576.88	11.07.	577.89	21.11.1996
	1988															
2978	Steinfeld, Bl 409		317925			576.39	576.42	576.52	576.86	577.13	577.33		576.31	17.01.	576.38	15.02.1996
	580.79	1.05				577.58	577.24	577.16	576.93	576.66	576.53	576.90	577.97	11.07.	579.01	17.06.1991
	1987															
2979	Stribach, Bl 1		346841			650.19	649.98	650.06	650.46	651.29	651.70		649.93	26.02.	649.97	15.03.2004
	659.20	0.80				652.09	652.06	651.84	651.47	650.90	650.50	651.05	652.19	17.07.	652.71	10.07.2006
	2002															
2980	Tratten, Bl 444		351585	D		593.54	593.54	593.76	594.02	594.20	594.34		593.51	17.01.	593.23	24.01.2006
	608.59	0.90				594.59	594.29	594.17	593.97	593.80	593.69	593.99	595.19	11.07.	595.39	12.07.2005
	2004															
	Liesertal															
2981	Gmünd, Bl 951		338707	D		749.33	749.80	750.35	750.20	749.61	749.26		749.16	26.06.	749.16 Ö	02.07.2005
	753.40	0.90				749.70	749.46	749.40	749.44	749.40	749.56	749.62	750.46	03.04.	750.63 Ö	06.10.2005
	2003															
	Lurnfeld															
2982	Baldramsdorf, Bl 628		338889	D		537.05	537.11	537.29	537.36	537.49	537.51		537.02	15.01.	536.78	08.04.2006
	540.47	0.95				537.75	537.53	537.55	537.46	537.32	537.22	537.39	538.21	10.07.	538.55 Ö	06.10.2005
	2003															
2983	Baldramsdorf, Bl 629		338833	D		537.73	537.73	538.09	538.12	538.22	538.23		537.70	02.02.	537.80	31.12.2006
	547.33	0.90				538.43	538.28	538.32	538.26	538.13	538.04	538.13	538.56	14.07.	538.87 Ö	12.07.2004
	2003															
2984	Faschendorf, Bl 630		338848	D		541.85	542.07	542.08	542.12	542.22	542.20		541.80	17.01.	541.79 Ö	13.02.2006
	543.88	0.94				542.35	542.25	542.24	542.18	542.09	541.98	542.14	542.82	10.07.	542.88 Ö	02.07.2004
	2003															
2985	Spittal an der Drau, Bl 627		338905	D		532.09	532.11	532.25	532.53	532.69	532.80		531.95 Ö	12.02.	531.93	19.02.2006
	537.26	1.22				533.05	532.82	532.72	532.60	532.40	532.24	532.53	533.62 Ö	10.07.	533.98	09.07.2004
	2003															
2986	Spittal an der Drau, Bl 640		351759	D		529.99	530.02	530.14	530.47	530.67	530.78		529.90 Ö	22.01.	529.97 Ö	13.03.2004
	536.99	0.88				531.04	530.74	530.59	530.47	530.21	530.05	530.43	531.52	10.07.	531.78	15.06.2003
	2003															
2987	Spittal an der Drau, Bl 641		351775	D		531.56	531.59	531.72	531.97	532.18	532.22		531.49 Ö	19.02.	531.38 Ö	20.02.2005
	539.45	1.00				532.44	532.19	532.14	532.02	531.83	531.68	531.96	532.83	10.07.	533.13	09.07.2004
	2003															
2988	Spittal an der Drau, Bl 642		351791	D		531.45	531.49	531.67	531.98	532.25	532.39		531.43	11.01.	531.46	31.12.2006
	540.29	0.90				532.67	532.36	532.28	532.15	531.85	531.65	532.02	532.81 Ö	14.07.	533.29	12.07.2004
	2003															
	Radenthein															
2989	Döbriach, Br 660		351825	D		593.99	594.02	594.48	594.61	594.47	594.47		593.92	12.02.	594.00	31.12.2006
	597.99	0.20				594.72	594.46	594.33	594.30	594.24	594.22	594.36	594.79 Ö	25.07.	595.16	22.05.2006
	2005															
2990	Radenthein, Bl 661		351841	D		664.89	664.89	664.86	664.76	664.78	664.83		664.58	29.05.	664.62	16.12.2005
	670.05 1*)	1.08				664.88	664.75	664.79	664.80	664.76	664.73	664.81	665.07	24.01.	665.60	08.10.2005
	2005															
	Landskroner Feld															
2991	Landskron, Bl 650		351783	D		503.17	503.04	502.99	502.98	502.79	502.64		502.28	31.12.	503.28	31.12.2006
	508.06	0.95				502.52	502.44	502.43	502.49	502.42	502.33	502.68	503.29	02.01.	504.63	30.05.2006
	2005															
2992	Landskron, Bl 651		351809	D		505.04	504.81	504.67	504.62	504.46	504.29		503.72	31.12.	505.16	28.02.2006
	514.01	0.85				504.14	504.03	503.94	503.94	503.87	503.78	504.30	505.19 Ö	01.01.	506.73 Ö	30.05.2006
	2005															

1*) kommuniziert stark mit nahegelegenem Oberflächengewässer

Monats- und Jahresmittel der Grundwasserstände mit Extremwerten (Hauptwerte)

- Grundwasserstände m ü.A. -

Nr.	Messstelle		EDV-Messstellennummer		Mittel in m ü.A.							Niederster und höchster beobachteter Grundwasserstand sowie allenfalls höchster beobachteter Überflutungswasserstand			
	Messpunkt m ü.A.	m ü.G.	beeinflusst	artesisch/gespannt Messgerät	I	II	III	IV	V	VI	Jahr	im Berichtsjahr		vor dem Berichtsjahr	
	Beobachtungsbeginn	unverändert seit			VII	VIII	IX	X	XI	XII		m ü.A.	Datum	m ü.A.	Datum
Oberes Gailtal															
2993	Görtschach, Bl 702		338400	D	558.98	558.98	559.36	559.41	559.22	559.10		558.94	20.01.	558.82 Ö	12.02.2006
	561.71	1.50			559.30	559.20	559.29	559.30	559.26	559.20	559.22	559.78 Ö	25.11.	560.55	01.11.2003
	2003														
2994	Mauthen, Bl 701		338327	D	663.86	662.54	663.49	670.23	673.52	672.24		662.40	04.03.	662.88	21.03.2006
	694.67	1.00			671.05	669.52	668.48	667.04	665.02	667.20	667.88	673.68 Ö	19.05.	679.09 Ö	13.11.2003
	2003														
2995	Würmlach, Bl 703		351940	D	660.45	660.45	661.46	666.99	668.98	667.18		660.39	15.11.	660.40	25.01.2006
	693.08 1*)	0.99			666.40	664.34	663.72	662.20	660.44	663.07	663.82	669.39 Ö	08.05.	670.17	29.05.2006
	2005														
Unteres Gailtal															
2996	Arnoldstein, Bl 121		351908	D	543.15	543.27	544.06	544.40	543.96	543.52		542.84	01.01.	541.73	17.02.2006
	566.39	1.00			543.75	543.45	543.87	544.23	543.82	543.42	543.74	544.51	06.10.	544.91 Ö	04.04.2006
	2005														
2997	Arnoldstein, Bl 122		351924	D	542.49	542.40	543.11	543.43	543.04	542.66		542.16	20.06.	541.63 Ö	04.03.2006
	560.84	1.00			542.85	542.59	542.94	543.26	542.91	542.58	542.86	543.51	08.10.	543.97	03.04.2006
	2005														
2998	Federaun, Bl 3		309765		500.88	500.95	501.19	501.36	501.16	501.04		500.86 Ö	05.02.	500.73	13.02.2006
	505.67	0.80			501.08	500.97	501.09	501.19	501.17	501.00	501.09	501.63	26.11.	503.74	07.04.1975
	1963														
2999	Federaun, Bl 18 C		309732		495.49	495.54	495.80	495.92	495.78	495.73		495.43	12.01.	495.09	06.03.1993
	498.79	0.60			495.80	495.69	495.80	495.68	495.68	495.57	495.71	496.27	28.09.	497.99	13.10.2000
	1958														
3000	Federaun, Bl 33		309864		501.82	502.15	502.39	502.40	502.02	501.86		501.69	20.08.	501.60 Ö	21.01.2002
	505.24	0.50			501.94	501.79	502.06	502.35	502.04	501.94	502.06	502.69	02.04.	504.18	01.10.1973
	1968														
3001	Federaun, Bl 34		309872		500.94	501.02	501.27	501.42	501.22	501.10		500.91	15.01.	500.81	04.02.2002
	505.13	1.00			501.13	501.04	501.22	501.30	501.24	501.08	501.16	501.54	26.11.	503.79	07.04.1975
	1968														
3002	Judendorf, Bl 6		309609		491.10	491.17	491.57	491.83	491.57	491.38		491.04 Ö	09.02.	490.72 I Ö	04.03.1989
	496.24	0.65			491.50	491.31	491.50	491.64	491.37	491.26	491.43	491.89	13.04.	494.23 Ö	09.10.1993
	1955														
3003	Judendorf, Bl 9		309625		491.82	491.92	492.41	492.79	492.29	492.00		491.72 Ö	09.02.	491.57	09.02.2002
	496.20	0.60			492.08	491.97	492.19	492.50	492.16	491.97	492.18	492.95	13.04.	495.08	01.10.1973
	1956														
3004	Judendorf, Bl 18 A		309716		493.27	493.39	493.72	493.86	493.53	493.38		493.17	02.02.	493.08	11.03.2005
	496.76	0.90			493.54	493.38	493.60	493.67	493.43	493.36	493.51	493.97	06.04.	495.86	23.10.1993
	1958														
3005	Judendorf, Bl 18 B		309724		493.03	493.10	493.40	493.54	493.30	493.19		493.00 Ö	19.01.	492.73	23.01.2004
	497.80	0.75			493.30	493.18	493.36	493.37	493.17	493.18	493.26	493.73	28.09.	496.32	09.10.1993
	1958														
3006	Judendorf, Bl 19 A		317800		490.42	490.48	490.84	491.10	490.86	490.66		490.35 Ö	09.02.	490.05	25.02.1989
	496.05	0.80			490.74	490.63	490.81	490.94	490.70	490.58	490.73	491.15	06.04.	493.59	23.10.1993
	1979														
3007	Judendorf, Bl 20		317818		489.89	489.94	490.30	490.51	490.30	490.13		489.82	02.02.	489.58 I Ö	10.03.1990
	495.52	1.05			490.33	490.10	490.27	490.31	490.12	490.02	490.19	490.82	13.07.	492.55	17.11.2000
	1981														
3008	Judendorf, Bl 103		309799		489.11	489.15	489.40	489.60	489.42	489.29		489.05	05.02.	488.67	30.01.1989
	493.00	0.65			489.34	489.24	489.36	489.45	489.32	489.21	489.33	489.65	16.04.	491.88 I	07.11.1966
	1963														
3009	Judendorf, Bl 108		309898		487.80	487.79	487.98	488.12	488.00	487.86		487.59	31.12.	487.29	24.09.1990
	493.72	1.30			487.86	487.78	487.86	487.99	487.90	487.73	487.89	488.17	16.04.	490.68	01.10.1973
	1963														
3010	Judendorf, Blt 101 (309773)		338616		489.44	489.48	489.78	489.99	489.80	489.66		489.38	05.02.	489.02 I	20.02.1989
	494.61	0.90			489.70	489.59	489.72	489.84	489.71	489.58	489.69	490.04 Ö	01.10.	492.18 I	07.11.1966
	1963														
3011	Judendorf, Br 4		309583		489.93	490.00	490.35	490.60	490.34	490.21		489.85	19.01.	489.60 Ö	11.02.1989
	495.44	0.45			490.29	490.14	490.31	490.37	490.20	490.10	490.24	490.63 Ö	13.04.	493.07	06.09.1965
	1955														
3012	Maria Gail, Bl 116		338590		486.18	486.24	486.51	486.64	486.44	486.33		486.14	05.02.	485.82	02.11.1997
	489.18	1.00			486.38	486.32	486.46	486.57	486.41	486.33	486.40	486.78	01.10.	487.88	22.11.2000
	1973														
3013	Tschinowitsch, Bl 111 B		309823		489.47	489.50	489.75	489.96	489.79	489.67		489.42	05.02.	488.98	20.02.1989
	494.38	0.80			489.73	489.61	489.71	489.76	489.77	489.71	489.70	490.21	26.11.	492.06	18.11.1996
	1963														
3014	Tschinowitsch, Bl 114		309856		489.53	489.56	489.85	490.04	489.86	489.74		489.45	05.02.	489.10 Ö	20.02.1989
	494.03	0.90			489.77	489.67	489.76	489.84	489.79	489.68	489.76	490.15	26.11.	492.17	18.11.1996
	1963														
3015	Tschinowitsch, Bl 115		318048		488.27	488.30	488.54	488.71	488.56	488.42		488.12	31.12.	487.76 Ö	19.03.1990
	492.40	0.90			488.43	488.34	488.42	488.53	488.42	488.28	488.44	488.76	16.04.	490.68	18.11.1996
	1989														

1*) Fällt in den Wintermonaten trocken

Monats- und Jahresmittel der Grundwasserstände mit Extremwerten (Hauptwerte)

- Grundwasserstände m ü.A. -

Nr.	Messstelle		EDV-Messstellennummer		Mittel in m ü.A.							Niederster und höchster beobachteter Grundwasserstand sowie allenfalls höchster beobachteter Überflutungswasserstand			
	Messpunkt m ü.A. / m ü.G.		beeinflusst	artesisch/gespannt / Messgerät	I	II	III	IV	V	VI	Jahr	im Berichtsjahr		vor dem Berichtsjahr	
	Beobachtungsbeginn	unverändert seit			VII	VIII	IX	X	XI	XII		m ü.A.	Datum	m ü.A.	Datum
3016	Unterschütt, Bl 120		338384	D	505.06	505.05	505.48	505.90	505.84	505.46		504.98 Ö	13.02.	504.88	07.12.2006
	513.71	0.75			505.34	505.19	505.26	505.67	505.68	505.46	505.45	505.99 Ö	03.05.	507.30	10.05.2006
	2003														
3017	Vorderberg, Bl 118		338343	D	552.51	552.54	552.98	552.93	552.67	552.62		552.46	16.01.	552.11 Ö	03.03.2005
	555.44	1.36			552.81	552.63	552.76	552.76	552.66	552.61	552.71	553.18 Ö	12.07.	554.83 Ö	02.11.2003
	2003			3											
	Oberes Gurktal														
3018	Gnesau, Bl 281		351858	D	947.02	947.02	947.20	947.53	947.32	947.31		946.98 Ö	19.01.	946.91 Ö	10.03.2005
	950.25	0.85			947.41	947.30	947.39	947.50	947.27	947.15	947.29	947.66 Ö	29.09.	948.50	08.10.2005
	2004														
3019	Patergassen, Bl 280		351833	D	1016.44	1016.47	1016.54	1016.73	1016.67	1016.76		1016.42	31.12.	1016.33	09.02.2005
	1018.67	1.00			1016.86	1016.63	1016.68	1016.69	1016.57	1016.48	1016.63	1017.20 Ö	28.09.	1017.75	05.10.2005
	2004														
	Tiebeltal														
3020	Feldkirchen, Bl 291		338665	D	561.73	561.68	561.71	561.72	561.71	561.67		561.57	31.12.	561.77	31.12.2006
	579.99	0.97			561.67	561.65	561.66	561.67	561.63	561.59	561.68	561.77 Ö	01.01.	562.40 Ö	06.10.2005
	2003														
3021	Feldkirchen, Bl 295		351569	D	542.56	542.46	542.40	542.37	542.34	542.38		542.11	31.12.	542.63	30.12.2006
	559.63	0.87			542.30	542.28	542.30	542.32	542.25	542.16	542.34	542.63 Ö	01.01.	543.65 Ö	19.10.2005
	2004														
	Unteres Drautal														
3022	Aifersdorf, Bl 621		351510	D	510.88	510.91	511.24	511.27	511.03	510.93		510.85	22.01.	510.42	31.01.2006
	514.40	0.87			511.01	511.00	511.00	511.03	510.99	510.96	511.02	511.33	06.04.	511.81 Ö	06.12.2003
	2003														
3023	Aifersdorf, Bl 622		339002	D	510.86	510.93	511.08	510.95	510.95	511.02		510.84	31.12.	510.73 Ö	01.02.2005
	513.27	0.92			511.19	511.17	511.06	511.03	511.01	510.91	511.01	511.21	12.07.	511.34	03.11.2004
	2003														
3024	Feffernitz, Bl 611		338129	S	506.66	506.92	506.90	506.80	506.64	506.64		506.59 Ö	31.12.	506.29 Ö	18.09.2002
	508.89	1.10			506.68	506.66	506.68	506.69	506.71	506.68	506.72	507.16	24.03.	507.69	29.11.2003
	1996														
3025	Feffernitz, Bl 612		338145	S	507.78	507.87	508.01	508.00	507.93	507.98		507.75	31.12.	507.61	13.05.2003
	509.42	0.90			508.03	507.97	508.00	507.99	507.91	507.83	507.94	508.18 Ö	27.09.	508.47 Ö	21.11.2000
	1996														
3026	Feistritz/Drau, Br 619		351551	D	501.08	501.09	501.32	501.45	501.44	501.40		501.04	12.02.	500.99 Ö	16.02.2006
	514.92	0.49			501.45	501.39	501.41	501.44	501.32	501.20	501.33	501.50	11.07.	501.71 Ö	17.07.2004
	2004														
3027	Gummern, Bl 614		351650	D	495.99	495.97	496.02	496.05	496.01	496.00		495.82	07.12.	495.88	25.11.2006
	498.42	0.96			496.05	495.98	495.97	495.90	495.89	495.86	495.98	496.28	10.07.	496.86	11.07.2004
	2003														
3028	Judendorf, Bl 2		309567		490.37	490.42	490.72	491.00	490.82	490.63		490.31	02.02.	490.22 Ö	09.02.2002
	495.02	0.25			490.66	490.58	490.77	490.85	490.66	490.53	490.67	491.21	28.09.	493.88	27.02.1961
	1955														
3029	Judendorf, Bl 8		309617		493.47	493.68	494.09	494.32	493.75	493.49		493.38	24.08.	492.99	28.09.1959
	499.16	1.05			493.60	493.47	493.88	494.06	493.75	493.59	493.76	494.63	06.04.	496.45	23.10.1993
	1956														
3030	Judendorf, Bl 11		309641		493.13	493.34	493.68	493.85	493.48	493.27		493.06	02.02.	492.82	09.02.2002
	496.97	0.75			493.25	493.24	493.48	493.67	493.50	493.23	493.43	493.98	06.04.	495.83	23.10.1993
	1956	01.01.1980													
3031	Judendorf, Bl 14 A		309674	D	492.52	492.55	492.90	493.55	493.12	492.76		492.26	16.02.	491.72	16.01.1978
	499.27	1.36			492.65	492.56	492.70	493.10	492.91	492.69	492.84	495.04	05.05.	497.03	24.04.1972
	1957														
3032	Judendorf, Blt 12		309658		491.74	491.82	492.12	492.50	492.22	491.98		491.71 Ö	09.02.	491.50 I	07.02.1972
	496.88	0.90			491.96	491.85	492.20	492.25	492.02	491.89	492.04	492.57	13.04.	495.48	01.10.1973
	1956														
3033	Kamering, Bl 623		338988	D	511.22	511.30	511.52	511.42	511.29	511.39		511.21	03.02.	511.17 Ö	14.06.2005
	514.81	1.34			511.70	512.06	511.63	511.54	511.50	511.37	511.50	512.22	21.08.	512.33	16.07.2004
	2003														
3034	Lansach, Bl 617		351593	D	501.67	501.87	501.84	501.72	501.62	501.67		501.57	27.05.	501.44 Ö	09.06.2004
	504.18	1.12			501.75	501.75	501.81	501.80	501.76	501.69	501.75	502.34	28.09.	502.67	31.10.2004
	2003														
3035	Mauthbrücken, Bl 625		338947	D	515.11	515.12	515.29	515.30	515.20	515.17		515.06 Ö	10.02.	514.99 Ö	22.11.2006
	518.64	0.94			515.31	515.13	515.19	515.19	515.20	515.16	515.20	515.49	12.07.	516.02 Ö	07.10.2005
	2003														
3036	Molzbichl, Bl 626		338921	D	519.18	519.25	519.40	519.62	519.72	519.74		519.08	08.01.	519.09 Ö	31.01.2005
	523.03	0.93			519.97	519.70	519.70	519.59	519.42	519.29	519.55	520.39	10.07.	520.66 Ö	06.10.2005
	2003														

Monats- und Jahresmittel der Grundwasserstände mit Extremwerten (Hauptwerte)

- Grundwasserstände m ü.A. -

Nr.	Messstelle		EDV-Messstellennummer		Mittel in m ü.A.							Niederster und höchster beobachteter Grundwasserstand sowie allenfalls höchster beobachteter Überflutungswasserstand			
	Messpunkt m ü.A.	m ü.G.	beeinflusst	artesisch/gespannt Messgerät	I	II	III	IV	V	VI	Jahr	im Berichtsjahr		vor dem Berichtsjahr	
	Beobachtungsbeginn	unverändert seit			VII	VIII	IX	X	XI	XII		m ü.A.	Datum	m ü.A.	Datum
3037	Mühlboden, Br 618		351577	D	509.22	509.26	509.75	509.87	509.73	509.70		509.19 Ö	09.02.	509.07 Ö	08.01.2006
	524.16	0.25			509.82	509.68	509.67	509.65	509.47	509.31	509.60	509.94	13.04.	510.96	13.03.2004
	2003														
3038	Obere Fellach, Bl 613		351676	D	494.09	494.06	494.10	494.14	494.12	494.11		493.91	19.07.	493.98	28.08.2003
	501.71	0.96			494.10	494.11	494.16	494.12	494.11	494.08	494.11	494.24	29.09.	494.56	15.04.2006
	2003														
3039	Paternion, Bl 620		351536	D	508.54	508.53	508.78	509.03	508.92	508.82		508.51	12.02.	508.52	24.03.2005
	515.36	0.95			508.89	508.84	508.82	508.87	508.82	508.73	508.80	509.06	21.04.	509.71 Ö	24.07.2004
	2003														
3040	Perau, Bl 117		338574	D	485.53	485.57	485.59	485.67	485.63	485.61		485.46 Ö	14.01.	485.44	10.01.2002
	493.74	1.12			485.75	485.60	485.64	485.65	485.58	485.58	485.62	486.43	02.12.	487.01	08.10.1998
	1973														
3041	Politzen, Bl 624		338962	D	513.62	513.86	513.95	513.80	513.52	513.50		513.38 Ö	19.08.	513.03 Ö	02.10.2003
	515.60	0.59			513.65	513.43	513.65	513.60	513.64	513.64	513.65	514.13	25.03.	514.54 Ö	31.10.2004
	2003														
3042	Puch, Bl 610		338103	S	495.61	495.59	495.61	495.69	495.72	495.72		495.45	19.07.	495.50	25.11.2006
	500.74	1.10			495.81	495.67	495.68	495.64	495.63	495.60	495.66	496.25	11.07.	496.76	09.10.1998
	1996														
3043	Rosegg, Bl 515		338350		466.32	466.29	466.39	466.85	466.96	466.83		466.26	12.02.	466.32 Ö	27.09.1993
	474.65	1.10			466.71	466.59	466.50	466.47	466.46	466.48	466.57	467.00 Ö	07.05.	468.50	27.11.2000
	1969														
3044	Rosegg, Bl 602		338418		470.07	470.09	470.25	470.53	470.50	470.33		470.06 Ö	03.09.	470.01	27.09.1993
	479.19	0.90			470.21	470.11	470.08	470.19	470.30	470.28	470.25	470.59	23.04.	472.67	04.12.2000
	1969														
3045	Rosegg, Br 516		338376			TR	TR	TR	466.84	466.87	466.77		TR	17.09.	466.60 I Ö	20.09.1993
	476.60 1*)	0.30			466.70		TR	TR	466.62	466.63	466.64		466.92	30.04.	468.96	22.11.2000
	1969														
3046	St.Magdalen, Bl 608		338517		485.95	486.06	486.26	486.25	486.01	485.91		485.88	02.07.	485.71	01.03.2004
	489.01	0.50			485.92	485.92	486.05	486.22	486.07	486.00	486.05	486.35	02.04.	487.74	22.11.2000
	1973														
3047	St.Ulrich, Bl 607		338533		485.17	485.21	485.19	485.19	485.14	485.11		485.11 Ö	20.08.	485.11	01.03.2004
	496.66	0.35			485.11	485.12	485.17	485.19	485.17	485.18	485.16	485.23 Ö	02.04.	485.88	25.10.1993
	1979														
3048	Uggowitz, Bl 615		351635	D	496.89	497.05	497.22	497.32	497.02	496.99		496.84	12.02.	496.52 Ö	08.02.2006
	503.78	1.10			497.37	497.41	497.20	497.37	497.10	497.00	497.16	497.61	02.10.	498.32 Ö	11.07.2004
	2003														
3049	Velden, Bl 517		338392		462.62	462.60	462.64	462.74	462.68	462.68		462.39	24.12.	461.95 Ö	12.02.1996
	474.47	1.10			462.71	462.66	462.66	462.65	462.58	462.49	462.64	462.79	16.04.	464.65	22.11.2000
	1969														
3050	Villach, Bl 606		338558	D	484.56	484.61	484.64	484.62	484.53	484.51		484.48 Ö	24.08.	484.52 Ö	23.06.1997
	490.06	1.05			484.53	484.50	484.53	484.61	484.56	484.56	484.56	485.05	27.03.	485.54	25.10.1993
	1979														
3051	Villach, Bl 609		338491		485.40	485.48	485.43	485.48	485.44	485.46		485.35 Ö	12.11.	485.33	07.10.2002
	492.07	0.90			485.48	485.45	485.48	485.47	485.40	485.45	485.45	485.56	01.10.	486.70	25.10.1993
	1973														
3052	Völkendorf, Br 1		309559		490.31	490.34	490.63	491.00	490.90	490.78		490.25 Ö	09.02.	490.11 I	31.03.1990
	494.63	0.10			490.73	490.56	490.71	490.80	490.70	490.62	490.67	491.06	20.04.	494.12 Ö	04.05.1970
	1955														
3053	Wernberg, Bl 603		338434		476.12	476.11	476.19	476.38	476.36	476.31		476.08 Ö	12.02.	476.08	15.04.2002
	482.59	0.55			476.26	476.21	476.20	476.30	476.35	476.38	476.26	476.41 Ö	30.04.	477.64	24.06.1991
	1972														
3054	Wernberg, Bl 605		338475		484.92	484.99	485.02	485.07	485.04	484.99		484.90	22.01.	484.89	13.07.1998
	490.06	1.05			485.00	485.00	485.02	485.02	484.98	484.99	485.00	485.09	23.04.	485.76	22.11.2000
	1969														
	Rosental														
3055	Feistritz i.R., Bl 507		338178		432.18	432.21	432.39	432.52	432.31	432.21		432.12	27.08.	432.05 Ö	31.08.1992
	437.89	1.20			432.18	432.15	432.21	432.41	432.38	432.28	432.28	432.59	09.04.	433.90	27.11.2000
	1965														
3056	Feistritz i.R., Bl 508		338194		436.19	436.21	436.43	436.61	436.37	436.17		436.05	27.08.	436.04 Ö	28.09.1992
	442.84	0.70			436.11	436.08	436.15	436.43	436.46	436.29	436.29	436.69	09.04.	439.04	22.11.2000
	1965														
3057	Feistritz i.R., Bl 509		338210		448.98	448.94	449.02	449.23	449.30	449.15		448.92	12.02.	448.90 Ö	01.04.2002
	456.07	0.90			449.04	448.96	448.95	449.08	449.13	448.99	449.06	449.34	14.05.	452.39	04.12.2000
	1968														
3058	Feistritz i.R., Bl 510		338236	D	453.16	453.08	453.17	453.52	453.68	453.43		453.03	19.09.	452.96	08.04.2002
	478.36	1.01			453.22	453.11	453.07	453.24	453.35	453.13	453.26	455.90	08.05.	459.33	07.12.2000
	1968														
3059	Ferlach, Bl 501		338772	D	425.06	425.15	425.35	425.70	425.50	425.29		424.53	06.10.	424.54 Ö	04.10.2003
	436.79	1.43			425.24	425.21	425.24	425.53	425.43	425.16	425.32	426.46	05.07.	427.43	24.11.2000
	1969														
3060	Ferlach, Bl 502		338079		424.78	424.85	425.01	425.19	425.07	424.95		424.73	31.12.	424.32	27.10.2003
	426.86	0.60			424.94	424.91	424.96	425.08	425.03	424.82	424.96	425.21	16.04.	426.03 Ö	07.12.1992
	1969														

1*) bei Niederwasser trockengefallen

Monats- und Jahresmittel der Grundwasserstände mit Extremwerten (Hauptwerte)

- Grundwasserstände m ü.A. -

Nr.	Messstelle		EDV-Messstellennummer			Mittel in m ü.A.							Niederster und höchster beobachteter Grundwasserstand sowie allenfalls höchster beobachteter Überflutungswasserstand			
	Messpunkt m ü.A.	m ü.G.	beeinflusst	artesisch/gespannt	Messgerät	I	II	III	IV	V	VI	Jahr	im Berichtsjahr		vor dem Berichtsjahr	
	Beobachtungsbeginn	unverändert seit				VII	VIII	IX	X	XI	XII		m ü.A.	Datum	m ü.A.	Datum
3061	Ferlach, Bl 503		338095			424.79	424.87	425.01	425.18	425.07	424.92		424.63	31.12.	424.29	27.11.2006
	428.29	0.95				424.88	424.84	424.86	425.05	424.99	424.73	424.93	425.21	16.04.	426.38	22.11.2000
	1967															
3062	Ferlach, Bl 504		338111	S		420.66	420.69	420.74	420.79	420.75	420.71		420.51	21.12.	420.43	01.03.2002
	425.21	0.95				420.71	420.70	420.72	420.78	420.77	420.62	420.72	420.83 Ö	08.10.	421.48	22.11.2000
	1967															
3063	Ferlach, Bl 505		338137	D		426.42	426.45	426.54	426.67	426.63	426.58		426.39	27.11.	426.35	02.11.1997
	437.15	0.85				426.57	426.53	426.57	426.63	426.62	426.58	426.57	427.25	05.07.	427.81	04.12.2000
	1974															
3064	Ludmannsdorf, Bl 511		338277	S		458.06	458.07	458.14	458.19	458.15	458.10		458.04 Ö	10.02.	457.94	17.03.1996
	461.73	0.90				458.09	458.08	458.08	458.11	458.09	458.07	458.10	458.22 Ö	13.04.	458.77	22.11.2000
	1967															
3065	St.Jakob i.R., Bl 512		338251			458.32	458.33	458.37	458.41	458.36	458.31		458.27 Ö	31.12.	458.15	20.09.1993
	461.10	1.05				458.30	458.29	458.29	458.34	458.31	458.27	458.32	458.42 Ö	16.04.	459.07	27.11.2000
	1964															
3066	St.Jakob i.R., Bl 513		338319	D		461.31	461.34	461.43	461.47	461.31	461.27		461.17 Ö	26.09.	461.22	14.10.2006
	467.24	0.50				461.33	461.25	461.24	461.25	461.25	461.26	461.31	461.98	03.04.	462.76	22.11.2000
	1964															
3067	St.Jakob i.R., Bl 514		338293			461.49	461.44	461.63	461.76	461.57	461.47		461.35	17.12.	461.23 Ö	20.09.1993
	469.76	0.85				461.47	461.42	461.38	461.47	461.44	461.38	461.49	461.82	16.04.	463.96	27.11.2000
	1964															
	Glantal															
3068	Lebmach, Bl 274		351999	D		471.77	471.78	471.79	471.80	471.77	471.75		471.71 Ö	11.08.	471.63	25.06.2005
	473.97	0.75				471.73	471.73	471.80	471.85	471.84	471.82	471.79	471.88	28.09.	472.32	23.08.2005
	2004															
3069	Liebenfels, Bl 272		338640	D		476.33	476.34	476.41	476.44	476.40	476.40		476.32 Ö	13.02.	476.34	29.08.2003
	484.47	0.74				476.38	476.34	476.40	476.45	476.41	476.37	476.39	476.46 Ö	15.10.	477.17 Ö	14.07.2004
	2003															
3070	St. Veit, Bl 271		338624	D		466.01	466.06	466.08	466.08	466.01	466.02		465.90	27.07.	465.98	20.11.2006
	468.41 1*)	0.63				466.05	466.04	466.39	466.24	466.11	466.03	466.09	467.38 Ö	27.09.	467.59 Ö	24.06.2004
	2003															
3071	St. Veit, Bl 273		351528	D		465.86	465.89	465.95	466.00	465.90	465.89		465.83 Ö	29.07.	465.80	03.09.2006
	470.22	0.58				465.90	465.91	466.04	466.00	465.94	465.91	465.93	466.20 Ö	31.08.	466.88 Ö	23.08.2005
	2004															
	Zollfeld															
3072	Klagenfurt, Bl 218		338053			447.28	447.30	447.38	447.65	447.56	447.43		447.23	30.11.	447.02	30.09.1993
	453.56	0.50				447.34	447.29	447.28	447.34	447.32	447.32	447.37	447.70	20.04.	448.82	01.12.2000
	1990															
3073	Maria Saal, Bl 219		338632	D		450.09	450.07	450.17	450.50	450.33	450.21		449.95	01.01.	449.68	21.06.1998
	460.13	1.03				450.14	450.06	450.04	450.11	450.06	449.99	450.15	450.53 Ö	16.04.	452.58	25.11.2000
	1991															
3074	Maria Saal, Bl 221		338673			444.87	444.85	444.99	445.35	445.14	445.00		444.75	31.12.	444.18	22.06.1998
	452.81	0.90				444.89	444.83	444.82	444.89	444.85	444.79	444.94	445.45	09.04.	447.00	27.11.2000
	1991															
3075	Maria Saal, Bl 230		338244			448.97	448.95	449.06	449.33	449.10	448.98		448.81	24.08.	448.25 Ö	14.05.1998
	453.94	1.15				448.90	448.84	448.86	448.96	448.93	448.88	448.98	449.38 Ö	13.04.	450.99	25.11.2000
	1997															
3076	Maria Saal, Blt 220		338657			447.16	447.13	447.25	447.58	447.40	447.26		447.02	31.12.	446.59	22.06.1998
	452.52	1.10				447.18	447.11	447.09	447.16	447.13	447.06	447.21	447.63	09.04.	449.31	27.11.2000
	1991															
3077	Poppichl, Bl 229		338160			447.69	447.66	447.74	447.91	447.67	447.57		447.47	17.09.	447.10	27.04.1998
	451.99	1.30				447.56	447.51	447.53	447.69	447.72	447.67	447.66	448.01	02.04.	449.81	27.11.2000
	1996															
3078	Willersdorf, Bl 231		338608	D		457.19	457.20	457.32	457.47	457.22	457.17		457.04 Ö	29.08.	457.01 Ö	29.08.2003
	460.80	1.00				457.13	457.06	457.22	457.35	457.25	457.20	457.23	457.58	04.04.	458.57 Ö	22.06.2004
	2003															
	Metnitztal															
3079	Friesach, Bl 892		351916	D		627.67	627.42	627.23	627.19	627.24	627.39		627.04	31.12.	627.49	22.04.2005
	643.00	0.80				627.57	627.60	627.50	627.36	627.16	627.06	627.37	627.86	01.01.	629.85	10.02.2006
	2004															
3080	Friesach, Bl 893		351890	D		635.45	635.18	635.00	634.95	635.01	635.14		634.76	31.12.	635.26 Ö	25.04.2005
	649.30	1.77				635.32	635.36	635.28	635.15	634.96	634.80	635.13	635.62	01.01.	637.47 Ö	15.02.2006
	2004															
3081	Hirt, Br 894		351817	D		605.53	605.53	605.55	605.57	605.50	605.55		605.45	22.05.	605.41 Ö	01.03.2005
	607.18	0.00				605.61	605.53	605.59	605.58	605.51	605.50	605.55	605.64 Ö	17.07.	606.18	02.09.2005
	2004															

1*) kommuniziert stark mit nahegelegenem Oberflächengewässer

Monats- und Jahresmittel der Grundwasserstände mit Extremwerten (Hauptwerte)

- Grundwasserstände m ü.A. -

Nr.	Messstelle		EDV-Messstellennummer		Mittel in m ü.A.							Niederster und höchster beobachteter Grundwasserstand sowie allenfalls höchster beobachteter Überflutungswasserstand			
	Messpunkt m ü.A. / m ü.G.		beeinflusst	artesisch/gespannt / Messgerät	I	II	III	IV	V	VI	Jahr	im Berichtsjahr		vor dem Berichtsjahr	
	Beobachtungsbeginn	unverändert seit			VII	VIII	IX	X	XI	XII		m ü.A.	Datum	m ü.A.	Datum
3082	St.Salvator, Bl 891 663.27 2004	0.72	338681	D	638.64 638.79	638.38 638.74	638.18 638.54	638.14 638.36	638.22	638.65 638.08	638.43	638.00 638.83	31.12. 21.07.	637.90 641.60	09.04.2004 08.02.2006
	Mittleres Gurktal														
3083	Straßburg, Bl 851 651.51 2003	1.00	338723	D	648.35 648.67	648.35 648.48	648.39 648.53	648.58 648.56	648.48 648.46	648.57 648.38	648.48	648.31 648.93	28.12. 10.07.	648.34 649.93 Ö	31.12.2006 06.10.2005
3084	Weitensfeld, Bl 852 723.15 2004	1.00	351544	D	706.55 706.15	706.07 706.19	706.05 706.42	706.42 706.73	706.32 706.34	706.05 706.08	706.28	705.98 707.16	07.07. 01.01.	706.09 707.98 Ö	10.03.2006 25.08.2005
	Krappfeld - 1. Grundwasserstockwerk														
3085	Garzern, Br 208 586.11 1988	0.85	338913		578.11 577.87	578.01 577.94	577.94 578.05	577.90 578.08	577.87 578.07	577.85 578.05	577.98	577.82 578.17	25.05. 05.01.	577.55 579.33	21.06.2002 26.01.2001
3086	Haidkirchen, Br 209 593.10 1988	0.35	338939		579.82 579.68	579.80 579.66	579.78 579.68	579.75 579.67	579.73 579.67	579.71 579.65	579.72	579.63 579.86	31.12. 05.01.	579.44 Ö 580.00	04.09.1998 29.01.1988
3087	Krasta, Br 210 600.39 1988	0.40	338954		578.82 578.02	578.59 577.97	578.45 577.93	578.32 577.86	578.22 577.82	578.13 577.73	578.15	577.67 578.88	14.12. 01.01.	577.33 579.28	30.01.2004 01.06.2001
3088	Lind, Br 207 587.18 1988	0.00	338897		578.77 578.67	578.72 578.66	578.63 578.71	578.32 578.62	578.61 578.44	578.64 578.67		577.88 578.81	20.04. 01.01.	576.28 579.36	22.08.2003 02.02.2001
	Krappfeld - 2. Grundwasserstockwerk														
3089	Krasta, Br 206 555.04 1988	0.25	338871		551.27 551.65	551.28 551.52	551.32 551.56	551.46 551.51	551.39 551.40	551.53 551.32	551.43	551.25 551.87	31.12. 13.07.	551.01 552.86	07.02.1989 07.10.2005
3090	Muschk, Bl 205 580.94 1988	1.24	338855	D	546.98 547.05	546.92 547.02	546.88 546.99	546.90 546.99	546.91 546.91	546.92 546.85	546.94	546.80 547.09 Ö	31.12. 27.07.	546.48 548.08	16.03.2004 05.11.1993
3091	Muschk, Br 204 556.80 1988	0.40	338830		538.64 538.96	538.56 538.83	538.55 538.78	538.67 538.77	538.70 538.61	538.82 538.48	538.70	538.41 539.05	31.12. 20.07.	538.30 540.67	12.03.2004 14.10.2005
3092	Passering, Br 203 539.41 1988	-2.75	338814 1		535.71 536.05	535.66 535.90	535.68 535.89	535.84 535.87	535.83 535.73	535.94 535.64	535.81	535.54 536.11	31.12. 13.07.	535.44 537.20	21.02.1989 29.10.1993
3093	St.Klementen, Br 202 561.54 1988	0.40	338798		552.72 552.58	552.67 552.56	552.63 TR	552.60 552.58	552.57 TR	552.58 552.58	552.61	TR 552.76 Ö	02.11. 05.01.	552.32 553.31	21.12.1988 23.02.2001
3094	Treibach, Bl 211 606.25 1988	0.65	338970		566.82 565.98	566.56 566.07	566.28 566.17	566.06 566.20	565.95 566.12	565.93 565.99	566.18	565.90 566.95	31.12. 01.01.	564.82 Ö 567.80	03.07.1998 23.12.2005
	Hörfeld														
3095	Mühlen, Bl 6050 930.47 2007	1.00	356295	D		928.77	928.82	928.70	928.63	928.56		928.50 Ö 929.40	29.12. 30.08.		
	Unteres Gurktal														
3096	Geiersdorf, Bl 822 453.50 2004	0.95	338566	D	450.46 450.63	450.45 450.52	450.60 450.71	450.85 450.79	450.57 450.67	450.50 450.60	450.61	450.43 450.94 Ö	20.01. 07.04.	450.44 Ö 451.61	06.03.2005 22.08.2005
3097	Gösseling, Bl 823 515.50 2003	1.05	338582	D	498.31 498.56	498.29 498.44	498.30 498.51	498.44 498.51	498.39 498.43	498.46 498.35	498.41	498.27 498.67 Ö	21.02. 14.07.	498.27 499.27 Ö	05.03.2004 07.10.2005
3098	Pubersdorf, Bl 824 429.59 2004	0.35	351957	D	421.77 422.16	421.58 422.92	421.53 422.62	421.79 422.61	421.87 422.22	421.85 421.78	422.06	421.51 423.88	12.03. 10.08.	421.78 425.16 Ö	05.04.2005 07.10.2005
3099	St. Lorenzen, Bl 821 442.50 2003	0.95	338541	D	439.92 439.99	439.91 439.93	439.92 439.97	440.01 440.00	439.96 439.96	439.96 439.93	439.96	439.89 Ö 440.04 Ö	21.03. 06.10.	439.93 440.97	31.12.2006 02.07.2004

Monats- und Jahresmittel der Grundwasserstände mit Extremwerten (Hauptwerte)

- Grundwasserstände m ü.A. -

Nr.	Messstelle		EDV-Messstellennummer		Mittel in m ü.A.							Niederster und höchster beobachteter Grundwasserstand sowie allenfalls höchster beobachteter Überflutungswasserstand			
	Messpunkt m ü.A.	m ü.G.	beeinflusst	artesisch/gespannt Messgerät	I	II	III	IV	V	VI	Jahr	im Berichtsjahr		vor dem Berichtsjahr	
	Beobachtungsbeginn	unverändert seit			VII	VIII	IX	X	XI	XII		m ü.A.	Datum	m ü.A.	Datum
Klagenfurter Becken															
3100	Ebental, Bl 202		318063		420.35	420.34	420.35	420.51	420.39	420.32		420.22	30.11.	420.14 Ö	19.06.1998
	425.95	0.20			420.29	420.27	420.27	420.31	420.30	420.27	420.33	420.54 Ö	13.04.	421.28	07.04.2006
	1990														
3101	Ebental, Blt 223		338715		422.34	422.31	422.32	422.46	422.40	422.34		422.23	10.12.	422.11 Ö	08.06.1998
	429.88	0.85			422.30	422.27	422.27	422.30	422.28	422.24	422.32	422.48	16.04.	423.08 Ö	17.04.2006
	1991														
3102	Ebental, Br 201		338038		415.21	415.24	415.28	415.30	415.16	415.17		415.08 Ö	30.11.	415.07	16.02.1996
	417.03	0.20			415.13	415.14	415.24	415.21	415.13	415.12	415.19	415.52	30.03.	416.08	22.11.2000
	1991														
3103	Grafenstein, Bl 250		351866	D	412.41	412.35	412.31	412.29	412.26	412.24		412.15	09.09.	412.42	28.01.2006
	419.95	0.93			412.23	412.20	412.22					412.84	11.05.	412.82	30.05.2006
	2005														
3104	Grafenstein, Bl 251		351882	D	412.04	412.01	411.98	411.97	411.95	411.94		411.86	18.03.	411.97	22.11.2006
	418.43 1*)	1.00			411.94	411.92	411.93	411.97	411.97	411.93	411.96	412.09	24.03.	412.33	24.07.2006
	2005														
3105	Klagenfurt, Bl 204		318089	D	429.54	429.54	429.63	429.63	429.50	429.51		429.47 Ö	28.06.	429.33	09.08.1991
	433.38	0.75			429.51	429.62	429.62	429.65	429.55	429.53	429.57	430.34	07.10.	431.04	22.11.2000
	1990														
3106	Klagenfurt, Bl 206		318105		433.09	433.00	432.98	433.15	433.08	433.11		432.92	16.03.	432.42	10.05.2002
	441.06	0.70			433.14	433.18	433.26	433.37	433.24	433.09	433.14	433.40	12.10.	435.04	19.01.2001
	1990														
3107	Klagenfurt, Bl 208		318121		433.45	433.35	433.36	433.47	433.31	433.39		433.21	25.05.	432.71	26.04.2002
	440.82	0.80			433.48	433.53	433.62	433.77	433.58	433.37	433.47	433.79	02.11.	435.05 Ö	19.01.2001
	1990														
3108	Klagenfurt, Bl 214		318188		437.08	437.06	437.21	437.65	437.42	437.29		437.03	09.02.	436.88	23.07.1993
	446.61	0.20			437.16	437.07	437.16	437.34	437.36	437.25	437.25	437.73	13.04.	440.13	25.11.2000
	1990														
3109	Klagenfurt, Bl 216		318204		436.53	436.54	436.61	436.84	436.60	436.68		436.50	12.01.	436.11	29.09.2006
	440.83	0.60			436.62	436.61	436.67	436.72	436.65	436.58	436.64	436.95	13.04.	438.64	22.11.2000
	1990														
3110	Klagenfurt, Bl 224		338731		438.91	438.93	439.18	439.76	439.55	439.42		438.87	22.01.	438.70	23.08.1993
	442.69	0.80			439.34	439.16	439.18	439.45	439.42	439.27	439.30	439.81	09.04.	441.71	21.11.2000
	1991														
3111	Klagenfurt, Bl 226		338996	S	433.47	433.36	433.36	433.51	433.41	433.43		433.32 Ö	20.03.	432.74 Ö	08.04.2002
	442.64	1.05			433.52	433.55	433.64	433.75	433.58	433.41	433.50	433.78 Ö	19.10.	435.19 Ö	16.01.2001
	1994														
3112	Klagenfurt, Bl 227		338046		444.34	444.37	444.47	444.57	444.42	444.40		444.29	19.01.	444.25 Ö	05.06.1998
	447.46	0.50			444.41	444.41	444.42	444.44	444.39	444.36	444.42	444.66	30.03.	445.83	25.11.2000
	1995														
3113	Klagenfurt, Bl 228		338020		437.04	437.03	437.18	437.60	437.37	437.24		437.01 Ö	03.08.	436.98	11.06.1998
	442.23	1.00			437.10	437.06	437.17	437.39	437.31	437.24	437.23	437.68	13.04.	439.94	25.11.2000
	1995														
3114	Klagenfurt, Blt 222		338699		415.56	415.46	415.44	415.64	415.67	415.58		415.38 Ö	17.09.	414.91	22.06.1998
	421.25	0.90			415.51	415.43	415.41	415.55	415.69	415.67	415.55	415.72	26.11.	417.41	03.12.1996
	1991														
3115	Klagenfurt, Blt 225		338756		435.52	435.52	435.61	435.71	435.59	435.50		435.35	23.07.	435.28	31.08.1992
	439.11	1.00			435.40	435.42	435.50	435.67	435.66	435.59	435.56	435.79	02.04.	436.90	21.11.2000
	1991														
3116	Klagenfurt, Br 203		318071		433.65	433.58	433.59	433.74	433.69	433.78		433.56 Ö	16.03.	433.38	05.06.1998
	440.04	0.20			433.73	433.68	433.74	433.79	433.71	433.64	433.69	433.82	15.06.	435.50 Ö	19.01.2001
	1990														
3117	Klagenfurt, Br 210		318147		440.72	440.73	440.80	441.08	441.05	441.01		440.69	19.01.	440.53 I Ö	15.03.1996
	449.33	0.20			440.96	440.88	440.87	440.86	440.81	440.79	440.88	441.11	20.04.	441.88 Ö	01.12.2000
	1990														
3118	Klagenfurt, Br 217		338012		437.44	437.41	437.47	437.74	437.73	437.67		437.38	07.12.	437.30 Ö	15.02.2002
	443.07	0.20			437.66	437.58	437.60	437.66	437.55	437.42	437.58	437.77 Ö	27.04.	439.00	01.12.2000
	1990														
Altes Gurktal															
3119	Attendorf, Bl 810		351932	D	479.91	479.83	479.76	479.70	479.63	479.57		479.50	22.07.	479.93	28.05.2005
	506.43	0.87			479.51	479.50	479.51	479.55	479.58	479.61	479.64	479.96 Ö	01.01.	480.87	15.07.2004
	2004														
3120	Ruden, Bl 801		338483	D	434.81	434.54	434.30	434.22	434.01	433.82		433.15 Ö	28.12.	433.23 Ö	02.02.2004
	490.05	1.00			433.67	433.51	433.40	433.32	433.28	433.18	433.84	434.97 Ö	03.01.	436.76 Ö	07.09.2004
	2003														
3121	Ruden, Bl 802		338509	D	426.45	426.21	426.00	425.91	425.78	425.63		425.11 Ö	28.12.	424.76	21.01.2004
	484.10	1.05			425.53	425.44	425.34	425.28	425.24	425.14	425.66	426.57	01.01.	428.19 Ö	18.09.2004
	2003														

1*) durch Großbaustelle beeinflusst

Monats- und Jahresmittel der Grundwasserstände mit Extremwerten (Hauptwerte)

- Grundwasserstände m ü.A. -

Nr.	Messstelle			EDV-Messstellennummer		Mittel in m ü.A.							Niederster und höchster beobachteter Grundwasserstand sowie allenfalls höchster beobachteter Überflutungswasserstand			
	Messpunkt m ü.A.		m ü.G.	beeinflusst	artesisch/gespannt Messgerät	I	II	III	IV	V	VI	Jahr	im Berichtsjahr		vor dem Berichtsjahr	
	Beobachtungsbeginn	unverändert seit				VII	VIII	IX	X	XI	XII		m ü.A.	Datum	m ü.A.	Datum
Jauntal																
3122	Bleiburg, Bl 331			338228	D	440.34	439.98	439.87	440.06	440.39	440.56		439.84	23.03.	439.74	03.11.2003
	472.03		1.14			440.44	440.33	440.21	440.59	441.13	441.28	440.43	441.30 Ö	20.12.	443.55	02.07.2006
	2002															
3123	Dobrova, Bl 333			338467	D	399.52	398.93	398.34	397.81	397.43	397.18		396.45 Ö	02.11.	396.42	14.04.2004
	467.00		1.05			397.00	396.83	396.65	396.50	396.49	396.63	397.44	399.83	01.01.	401.50 Ö	26.09.2006
	2004															
3124	Eberndorf, Bl 327			338061	D	468.27	468.00	467.86	467.85	467.91	467.84		467.45	31.12.	467.10	03.07.2002
	500.90		1.25			467.71	467.63	467.57	467.50	467.49	467.46	467.76	468.41	01.01.	471.53 Ö	09.06.2006
	1996															
3125	Edling, Bl 329			338186	D	415.55	415.32	415.13	414.94	414.74	414.52		414.07	31.12.	413.73	31.08.1998
	477.19		0.95			414.29	414.20	414.19	414.13	414.12	414.08	414.60	415.76 Ö	12.01.	416.56	24.04.2001
	1997															
3126	Gablern, Bl 335			338426	D	428.11	427.52	426.96	426.47	426.09	425.76		424.91	22.12.	424.71 Ö	15.03.2004
	464.12		1.15			425.48	425.25	425.08	424.99	424.94	424.92	425.96	428.42	01.01.	431.06 Ö	22.07.2006
	2003															
3127	Gösselsdorf, Blt 330			338202		469.63	469.44	469.36	469.40	469.37	469.23		468.87	31.12.	468.61	22.06.2002
	487.39		0.88			469.16	469.06	469.04	469.01	468.96	468.90	469.21	469.80	01.01.	472.81	04.09.1999
	1998															
3128	Kühnsdorf, Br 314			317131		434.34	434.35	434.53	434.58	434.38	434.22		434.01	20.08.	433.72	29.06.1998
	437.77		0.35	1		434.12	434.05	434.26	434.59	434.65	434.57	434.39	434.80	26.03.	435.83	10.08.1970
	1970															
3129	Kühnsdorf, Br 320			317164		434.62	434.68	434.87	434.94	434.79	434.69		434.47	06.08.	433.20 I Ö	20.09.1993
	436.57		0.35			434.54	434.52	434.72	434.84	434.88	434.91	434.75	435.16	26.03.	435.62	01.05.2006
	1970															
3130	Kühnsdorf, Br 323			317198	S	432.08	432.28	432.47	432.52	432.34	432.24		432.05	01.01.	431.92	04.12.2006
	435.92		1.20			432.25	432.26	432.42	432.37	432.37	432.35	432.33	432.75	29.03.	432.97 Ö	03.11.1990
	1973															
3131	Loibach, Bl 336			351874	D	454.56	454.03	453.84	453.84	455.32	455.14		453.84 Ö	27.04.	454.84	31.12.2006
	487.00		0.80			454.70	454.43	454.35	454.99	456.64	457.08	454.91	457.20	05.12.	462.05	09.11.2005
	2004															
3132	Moos, Bl 328			338087	D	403.15	402.46	401.83	401.37	401.04	400.81		400.01	06.11.	399.20	14.09.1998
	474.10		1.31			400.63	400.43	400.21	400.04	400.20	400.40	401.04	403.52 Ö	01.01.	406.25	23.04.2001
	1996															
3133	Srejach, Br 303			317032		434.63	434.53	434.53	434.66	434.69	434.55		434.37	06.08.	433.67 I	21.09.1992
	447.42		0.35			434.41	434.38	434.44	434.54	434.66	434.71	434.56	434.74	30.04.	436.22	17.08.1970
	1970															
3134	St. Stefan, Bl 332			338442	D	482.93	482.93	482.99	483.40	483.24	483.13		482.93 Ö	03.03.	482.93	31.12.2006
	510.69		0.83			483.14	483.21	483.56	483.62	483.44	483.29	483.24	483.68	26.09.	484.25 Ö	01.04.2006
	2004															
3135	St.Marxen, Br 301			317016		434.20	434.11	434.12	434.48	434.46	434.29		434.00	19.02.	433.15 I Ö	26.06.1989
	443.67		0.40			434.17	434.09	434.16	434.33	434.50	434.50	434.29	434.57	23.04.	435.80	22.05.2006
	1970															
Lavanttal																
3136	Bachbauer, Br 906			351684	D	425.60	425.69	425.75	425.76	425.67	425.64		425.52	26.08.	425.55 Ö	15.09.2006
	428.20	1*)	0.43			425.61	425.60	425.69	425.70	425.68	425.79	425.68	426.06	31.12.	426.74	22.08.2005
	2004															
3137	Bad St. Leonhard, Bl 915			351700	D	669.39	669.43	669.50	669.54	669.40	669.38		669.32	13.08.	669.27	27.06.2005
	673.10		1.00			669.39	669.34	669.37	669.38	669.35	669.42	669.41	669.71	29.03.	671.43	23.08.2005
	2005															
3138	Lavamünd, Bl 902			338749	D	350.80	350.80	350.78	350.78	350.74	350.71		350.66	31.12.	350.37	06.04.2004
	437.03		0.67			350.70	350.70	350.69	350.68	350.67	350.67	350.73	350.85 Ö	03.05.	350.83 Ö	29.07.2006
	2004															
3139	St. Andrä, Bl 901			338525	D	403.58	403.62	403.70	403.85	403.84	403.80		403.54 Ö	22.01.	403.59	19.01.2006
	408.40		0.64			403.78	403.73	403.77	403.75	403.80	403.77	403.75	403.86 Ö	05.05.	404.99	21.06.2004
	2004															
3140	St. Marein, Br 904			351643	D	446.22	446.13	446.06	446.01	445.94	445.94		445.74	31.12.	445.87	01.07.2005
	451.05		0.18			445.95	445.95	446.02	445.92	445.85	445.81	445.98	446.23	01.01.	447.46 Ö	03.09.2004
	2004															
3141	St. Paul, Bl 908			351965	D	405.30	405.26	405.19	405.12	405.09	405.03		404.85 Ö	28.12.	404.80	18.03.2006
	427.61		1.02			404.99	404.95	404.95	404.93	404.91	404.87	405.05	405.56	19.07.	405.57 Ö	04.08.2006
	2005															
3142	St. Paul, Bl 909			354654	D	379.48	379.49	379.53	379.68	379.57	379.57		379.46	19.01.	379.48	31.12.2006
	383.20		1.20			379.55	379.50	379.57	379.56	379.56	379.54	379.55	379.74	04.04.	380.11 Ö	30.04.2006
	2006															
3143	Tatzers, Br 905			351668	D	429.91	429.76	429.64	429.51	429.38	429.40		429.11	31.12.	429.66	07.06.2005
	439.74		0.00			429.31	429.25	429.23	429.22	429.19	429.14	429.41	429.99	01.01.	431.35 Ö	15.10.2004
	2004															
3144	Wolfsberg, Bl 907			351601	D	456.16	456.13	456.13	456.14	456.14	456.19		456.11	20.03.	456.19	31.12.2006
	464.28		1.17			456.28	456.29	456.49	456.49	456.43	456.40	456.27	456.55	04.10.	457.61 Ö	05.09.2005
	2005															

1*) durch Entnahme zeitweise beeinflusst

Monats- und Jahresmittel der Grundwasserstände mit Extremwerten (Hauptwerte)

- Grundwasserstände m ü.A. -

Nr.	Messstelle		EDV-Messstellennummer		Mittel in m ü.A.							Niederster und höchster beobachteter Grundwasserstand sowie allenfalls höchster beobachteter Überflutungswasserstand			
	Messpunkt m ü.A. / m ü.G.		beeinflusst	artesisch/gespannt / Messgerät	I	II	III	IV	V	VI	Jahr	im Berichtsjahr		vor dem Berichtsjahr	
	Beobachtungsbeginn	unverändert seit			VII	VIII	IX	X	XI	XII		m ü.A.	Datum	m ü.A.	Datum
3145	Wolfsberg, Bl 910 460.11 2007	1.14	354316	D		454.54	454.63	454.56	454.42	454.34		454.29 454.70	31.12. 05.09.		

Mittlere Monats- und Jahresmittel der Grundwasserstände mit Extremwerten für Jahresreihen charakteristischer Messstellen

- Grundwasserstände m ü.A. -

Nr.	Messstelle		EDV-Messstellennummer	Zeitraum	Niederste / Mittlere Grundwasserstände in m ü.A / Höchste						Jahresreihe	Datum
				fehlende Jahresmittel	I	II	III	IV	V	VI		
	Messpunkt m ü.A.	m ü.G.			VII	VIII	IX	X	XI	XII		

RHEINGEBIET

Montafon

15	Schruns, Bl 16.04.14		332387	1990	658.08	658.70	659.15 Ö	659.19	660.55	659.70		
				-	661.23	661.17	661.80	662.51	662.56	662.96		
	676.31	0.87		2007	663.45 Ö	663.11	665.46	665.45 Ö	666.24	666.24	658.08	03.01.1995
											662.17	
					659.43	659.21	658.57	658.39	658.32 Ö	658.16	666.24	30.05.1999
					663.22	662.90	662.50	662.03	661.64	661.47		
					665.24	664.96	664.20 Ö	663.91 Ö	663.84 Ö	663.73		

Klostertal

42	Klösterle, Bl 60.1.13		332130	1988	1052.84	1053.18	1053.14	1054.12	1054.09	1053.51		
				-	1054.12	1054.08	1054.77	1055.48	1055.57	1055.39		
	1065.42	1.20		2007	1055.57	1055.69	1057.31	1058.64	1058.29	1057.20	1052.84	05.01.2004
											1054.77	
					1053.39	1053.02	1052.90	1052.97	1053.10	1052.92	1058.64	25.04.1988
					1055.12	1054.93	1054.84	1054.52	1054.27	1054.18		
					1057.22	1058.48	1057.34	1055.80	1056.84	1056.73		
45	Stallehr, Bl 60.1.01		332015	1987	592.36 Ö	592.22	593.10	593.80 Ö	593.92 Ö	594.14		
				-	601.19	600.61	600.71	602.28	604.51	606.89		
	619.52	0.62		2007	611.22 Ö	610.61	609.20	612.47	615.60	616.22	590.97	07.10.2003
											603.82	
					594.59	594.08	591.51	590.97	594.13	593.09	616.22	23.06.1999
				1	607.95	607.13	605.57	604.03	602.48	601.79		
					616.18 Ö	615.97	615.77	614.80	613.55	611.03		

Walgau (*)

52	Bludesch, Bl 05.37.05		321729	1976	511.30	511.42	511.51	511.50 Ö	511.67	512.09		
				-	512.17	512.23	512.37	512.52	512.82	513.10		
	532.22	0.81		2007	513.43	513.75	513.81	513.62	515.02	514.52	511.30	07.01.1986
											512.55	
					511.91	511.98	511.74	511.56	511.36	511.32 Ö	516.47	23.12.1991
					513.01	512.79	512.63	512.41	512.28	512.30		
					515.47	515.07	514.32	514.03	513.85	516.47		
61	Bürs, Bl 07.28.25		321703	1977	545.76	545.77	545.77	546.08	546.06	546.40		
				-	546.65 I	546.62 I	546.73 I	546.89 I	547.15 I	547.36 I		
	552.65	0.88		2007	547.92	547.49	548.01	548.07	549.20	548.45	545.76	04.01.1977
											546.94 I	
					546.48 Ö	546.36	546.10	545.90	545.94	545.90	549.20	24.05.1999
					547.34 I	547.17 I	547.03 I	546.88 I	546.76 I	546.73 I		
					548.78	548.48 Ö	548.42	548.18	547.88 Ö	547.70		
63	Frastanz, Bl 02.31.06 A		321323	1976	463.54	463.61	463.81	463.83	463.93	464.07		
				-	464.19	464.19	464.27	464.36	464.60	464.69		
	467.16	0.75		2007	464.70	465.06	464.96	464.77	466.29	466.02	463.54	24.01.2000
											464.39	
					463.99	463.80	463.77	463.86	463.61	463.64	466.29	24.05.1999
					464.62	464.52	464.44	464.33	464.25	464.23		
					465.40	465.75	465.39	464.93	465.15	465.08		
91	Nüziders, Bl 06.35.07 A		321844	1980	537.39 Ö	537.35	537.28	537.48	537.54 Ö	537.85		
				-	538.10	538.08	538.15	538.28	538.54	538.77		
	545.23	0.75		2007	539.03	538.85	539.36	539.39	540.50	540.08	537.28	11.03.1991
											538.34 I	
					537.92	537.56	537.36	537.44	537.44 Ö	537.38 Ö	540.50	24.05.1999
					538.75	538.53	538.40	538.25 I	538.15	538.13		
					540.12	539.88	539.61	539.32	539.13 Ö	538.98		
93	Nüziders, Bl 06.35.09		321869	1976	524.46	524.47	524.38	524.50	524.61	525.16		
				-	525.43 I	525.44 I	525.53 I	525.69 I	526.02 I	526.44 I		
	534.19	0.84		2007	526.91	526.81 I	526.79 Ö	526.94	528.21	527.68	524.38	18.03.1991
											525.82 I	
					525.18	525.07	524.77 I	524.59	524.52	524.39	528.21	24.05.1999
					526.42 I	526.17 I	525.94 I	525.73 I	525.56 I	525.50 I		
					528.07	527.68	527.32	527.15	526.91	526.84		
103	Satteins, Bl 03.39.07		321448	1976	480.85	480.86	480.95	481.15	481.15	481.13		
				-	481.48	481.49	481.60	481.72	481.90	482.14		
	485.07	0.88		2007	482.55 Ö	482.33 Ö	482.35	482.42	483.36	483.12	480.61	28.12.1998
											481.76	
					481.27	480.91	480.91	480.75	480.93	480.61	483.53	23.08.2005
					482.15	482.03	481.88	481.68	481.52	481.49		
					483.23	483.53	482.99	483.02 Ö	482.79	482.73		

(*) Das Grundwassergebiet ist kraftwerksbeeinflusst.

Mittlere Monats- und Jahresmittel der Grundwasserstände mit Extremwerten für Jahresreihen charakteristischer Messstellen
- Grundwasserstände m ü.A. -

Nr.	Messstelle		EDV-Messstellennummer	Zeitraum	Niederste / Mittlere Grundwasserstände in m ü.A / Höchste						Jahresreihe	Datum
				fehlende Jahresmittel	I	II	III	IV	V	VI		
	Messpunkt m ü.A.	m ü.G.			VII	VIII	IX	X	XI	XII		
					Rheintal							
116	Altach, Bl 50.4.13 A		328021	1980	408.50	408.00	408.02	408.00	408.12 Ö	407.92		
				-	408.93	408.88	408.90	408.89	408.80	408.80		
	412.20	1.00		2007	409.71	409.91	409.71	409.65	410.08	410.07	407.84 408.85 I	25.08.1980
					407.91	407.84	408.08	408.09 Ö	408.14	408.20	410.08	13.05.1999
				2	408.81	408.86	408.81	408.77 I	408.83	408.90		
					409.56	409.73 Ö	409.93	409.57	409.59	409.60		
120	Altenstadt, Bl 01.32.10 A		309419	1966	426.90	426.84	426.84 Ö	427.00 Ö	427.08	427.30 Ö		
				-	427.90 I	427.89 I	427.94 I	428.01 I	428.19 I	428.39 I		
	433.73	1.00		2007	429.49	429.35	429.34	429.44	429.85	429.82	426.84 428.15 I	12.02.1990
					427.34 Ö	427.16	427.12	427.01	427.01 Ö	426.97 Ö	430.34	29.08.1966
					428.49 I	428.47 I	428.37 I	428.22 I	428.02 I	427.93 I		
					430.32	430.34	430.31	429.65 Ö	429.39 Ö	429.52		
122	Altenstadt, Bl 01.32.40		322297	1979	429.46 Ö	429.45 Ö	429.60	429.62 Ö	429.64	429.96 Ö		
				-	430.71	430.69	430.73	430.85	431.01	431.31		
	444.25	0.77		2007	433.25	432.92	432.47	432.19 Ö	433.34	433.46 Ö	429.45 Ö 431.03	08.02.1998
					430.06 Ö	429.99	429.92	429.91 Ö	429.75	429.52	433.51 Ö	21.07.1999
					431.50	431.50	431.32	431.13	430.87	430.74		
					433.51 Ö	433.20	432.74	433.18	433.16	433.23		
123	Altenstadt, Bl 01.32.41 A		322305	1979	429.71 Ö	429.62 Ö	429.77	429.97 Ö	430.12	430.32		
				-	431.04	431.03	431.14	431.35	431.51	431.70		
	446.89	0.80		2007	434.17 Ö	433.98	433.47	433.13	434.24	434.50	429.62 Ö 431.43	12.02.1990
					430.31 Ö	430.12	430.05	429.64	429.67	429.76	435.58	22.08.2005
					431.87	431.91	431.74	431.55	431.21	431.07		
					434.44	435.58	433.36	433.82	433.85	434.04 Ö		
135	Bregenz, Bl 50.1.11		309377	1966	395.50 Ö	395.63 Ö	395.81	396.02	396.01	396.30 Ö		
				-	396.57	396.56	396.69	396.85	396.98	397.19		
	399.83	0.95		2007	397.78	397.78	397.75	397.76	398.82	398.36	395.50 Ö 396.82 I	07.01.1986
					396.34	396.15	395.96 Ö	395.75	395.79 Ö	395.51	398.82	22.05.1999
					397.22	397.10	396.91 I	396.71	396.55	396.55		
					398.26	398.42	398.08 Ö	397.81	397.99	398.01		
136	Bregenz, Bl 50.1.12		322255	1978	395.06	394.40	394.41	394.94	395.23	395.64		
				-	395.78	395.73	395.86	396.05	396.31	396.63		
	399.28	0.70		2007	396.89	397.01	396.94	396.61	398.07	397.95	394.40 396.14	15.02.1993
					395.86	395.65 Ö	395.43	395.11	395.25	395.11	398.07	24.05.1999
					396.72	396.48	396.27	396.07	395.90	395.84		
					397.70	397.85	397.35	397.01	397.05	396.94 Ö		
174	Höchst, Bl 50.2.27		328450	1982	397.47	397.44	397.44 Ö	397.60 Ö	397.58 Ö	397.55 Ö		
				-	397.82	397.80	397.83	397.90	397.92	398.00		
	402.13	0.59		2007	398.80	398.85	398.61	398.61	399.54	399.01	397.27 Ö 397.88	29.09.2003
					397.46	397.36 Ö	397.27 Ö	397.27	397.44 Ö	397.48 Ö	399.54	23.05.1999
					398.00	397.95	397.92	397.86	397.80	397.82		
					399.21	399.17	399.04	398.83 Ö	398.49 Ö	398.45 Ö		
176	Höchst, Bl 50.2.29		328476	1982	395.97	395.90	395.97	396.16 Ö	396.00 Ö	395.92 Ö		
				-	396.67	396.60	396.59	396.63	396.62	396.70		
	400.19	0.88		2007	397.91	398.05	397.48 Ö	397.46	398.41	398.15	395.76 Ö 396.68	01.10.2003
					395.92 Ö	395.89	395.77	395.76 Ö	396.10 Ö	396.05 Ö	398.41	23.05.1999
					396.78	396.79	396.78	396.72	396.63	396.66		
					398.22	398.20	398.02	397.88	397.77	397.65		
191	Kennelbach, Bl 50.1.01 A		322164	1978	410.10	410.20	410.47	411.26	411.57	411.07		
				-	411.79	411.78	412.14	412.45	412.59	412.55		
	420.03	0.75		2007	413.28	413.80	414.19	413.90	415.59	414.79	410.08 412.16	20.10.1986
					411.26	411.19	410.37	410.08	410.32	410.24	415.59	24.05.1999
					412.37	412.35	412.23	411.99	411.80	411.85		
					414.60	415.24	414.24	413.92	413.71	413.58		
203	Lauterach, Bl 50.2.10		322115	1978	400.53	400.41	400.61 Ö	400.61	400.50 Ö	400.73		
				-	401.09	401.07	401.16	401.24	401.24	401.31		
	404.19	0.82		2007	401.71	402.16	402.32	402.03	402.63	402.27	400.41 401.17	13.02.1990
					400.82	400.78	400.68	400.57	400.53	400.61	402.92	20.07.1981
					401.27	401.20	401.19	401.13	401.08	401.11		
					402.92	402.74	402.83	402.09	402.09	401.88		

Mittlere Monats- und Jahresmittel der Grundwasserstände mit Extremwerten für Jahresreihen charakteristischer Messstellen

- Grundwasserstände m ü.A. -

Nr.	Messstelle		EDV-Messstellennummer	Zeitraum	Niederste / Mittlere / Höchste Grundwasserstände in m ü.A						Jahresreihe	Datum
				fehlende Jahresmittel	I	II	III	IV	V	VI		
	Messpunkt m ü.A.	m ü.G.			VII	VIII	IX	X	XI	XII		
213	Lustenau, Br 5		309476	1966	401.09 Ö	401.06	401.10	401.04	400.97	400.70		
				-	401.83	401.86	401.82	401.84	401.87	401.96		
	404.89	0.60		2007	403.01	403.21	402.81	402.91	403.03	403.65	400.57 Ö	11.11.1985
											401.85	
					400.65	401.07	401.00	400.68	400.57 Ö	400.93 Ö	403.65	29.06.1970
					401.94	401.91	401.81	401.72	401.74	401.85		
					403.48	403.52	403.27	402.89	402.85	402.88		
	Bregenzerwald											
250	Andelsbuch, Bl 30.1.02		327809	1985	606.28	606.25	606.32 Ö	606.45 Ö	606.39	606.27 Ö		
				-	606.97	606.92	607.04	607.18	607.05	607.05		
	614.40	0.94		2007	607.74	607.77 Ö	608.57	608.54	608.74	608.40	606.01	29.09.2003
											607.00	
					606.22 Ö	606.11 Ö	606.01	606.03 Ö	606.41	606.31	608.74	26.05.1999
					607.05	607.03	607.03	606.92	606.86	606.93		
					607.95	608.10	607.90	607.51 Ö	608.05 Ö	608.29		
254	Andelsbuch, Bl 30.2.02		327874	1986	608.41	608.46	608.58	608.68	608.89	608.92		
				-	609.51	609.51 I	609.68 I	609.64 I	609.62 I	609.64		
	612.70	0.72		2007	611.80	611.98 Ö	611.32	611.44	611.98 Ö	611.85	608.02	24.12.1990
											609.59 I	
					608.84	609.02	609.03	609.01	609.00	608.02	612.00	30.08.1995
					609.63	609.54	609.56	609.48	609.61	609.62		
					611.98	612.00	611.50	611.78	611.63	611.98		
259	Bezau, Bl 30.2.06		327924	1986	626.67	626.66	626.60	626.62	627.30	626.97		
				-	628.10	627.92	628.61	629.27 I	628.92 I	628.84		
	644.58	0.65		2007	629.68	630.08	631.46	631.26	632.39	630.93	626.46	20.10.1986
											628.42 I	
					626.87	626.52	626.47	626.46	626.70	626.67	632.39	24.05.1999
					628.60	628.36	628.31	628.03	628.01	628.11		
					630.99	631.12	630.45	629.50	631.46	631.71		
286	Schnepfau, Bl 30.3.07		332288	1990	702.97	701.18	701.17	703.67	704.59	704.96		
				-	706.89	706.62	708.12	708.46	708.81	708.32		
	720.08	0.70		2007	711.15	710.25	712.10	711.09	715.32	711.93	698.69	07.08.1995
											707.35	
					699.38	698.69	699.21	700.35	701.27	701.92	715.32	24.05.1999
					707.28	706.37	707.24	706.48	706.83	706.74		
					714.12	715.32	712.75	711.14	713.76	713.48		
	DONAUGEBIET OBERHALB DES INN											
	Unteres Lechtal											
318	Höfen, Bl 1		334243	1988	853.87	853.90 Ö	853.92 Ö	854.14 Ö	854.36	854.28		
				-	854.24 I	854.22	854.41	854.56	854.86	854.83		
	856.95	0.90		2007	855.22 Ö	854.69	855.49	855.29	856.00 I	855.50	853.87	22.01.2001
											854.50 I	
					854.15	854.06 Ö	854.08	854.07	854.00	853.92	856.78 Ö	23.08.2005
				1	854.73	854.58 I	854.56 I	854.42	854.35 I	854.30 I		
					855.50	856.78 Ö	855.80 I	855.44 Ö	855.64	855.23		
332	Weißenbach, Bl 3		334334	1988	865.35	865.35	865.41	865.60	865.63	865.92		
				-	865.88 I	865.88	866.02	866.14	866.41	866.43		
	871.50	1.05		2007	866.26	866.28	866.54	866.77	867.17	866.98	864.88	03.09.1990
											866.12 I	
					865.66	865.10	864.88	865.62	865.53	865.40	868.29	23.08.2005
				1	866.34	866.17	866.14	866.07	865.99	865.93		
					867.06	868.29	866.71	866.91	867.05	866.65		
	Unteres Vilstal											
340	Vils, Bl 3		339580	1993	807.80	807.77	807.77	807.99	807.93	807.81		
				-	808.10	808.08 I	808.16	808.25	808.27	808.22		
	811.89	0.90		2007	808.56	808.61	808.66	808.75 Ö	808.72 Ö	808.91	807.62	09.08.1999
											808.17 I	
					807.73	807.62	807.89	807.77	807.77 Ö	807.67	809.70	12.08.2002
				1	808.20	808.22	808.23	808.14	808.10	808.10		
					808.88	809.70	808.84	808.59	808.73	808.67		

Mittlere Monats- und Jahresmittel der Grundwasserstände mit Extremwerten für Jahresreihen charakteristischer Messstellen

- Grundwasserstände m ü.A. -

Nr.	Messstelle	Messpunkt m ü.A.	Messpunkt m ü.G.	EDV-Messstellennummer	Zeitraum	Niederste / Mittlere Grundwasserstände in m ü.A / Höchste I	II	III	IV	V	VI	Jahresreihe	Datum
					fehlende Jahresmittel	VII	VIII	IX	X	XI	XII		
Scharnitzer Becken													
347	Scharnitz, Bl 3			330837	1987	945.75	945.74	946.13	947.29	947.34	950.33		
					-	951.24 I	950.06 I	950.12	952.95 I	956.03 I	957.27 I		
	965.16		0.85		2007	956.64	954.38 Ö	957.27	962.71	964.31 Ö	964.32 Ö	945.74	13.02.1995
												954.31 I	
						950.80 Ö	949.90	948.93	948.26	947.25	946.43	964.32 Ö	12.06.1999
						957.50	957.17	956.58	955.52	954.13	952.93 I		
						963.95	962.91	963.22 Ö	962.52 Ö	960.83	959.48		
Leutascher Becken													
348	Leutasch-Arn, Bl 3			330241	1984	1071.77	1071.30	1071.22 I	1072.44	1075.72	1078.46		
					-	1075.93	1075.02	1075.99	1080.99 I	1084.38	1084.13 I		
	1092.30		1.00		2007	1082.59 Ö	1080.47	1085.16	1090.80	1090.79 Ö	1090.73	1071.22 I	02.03.1987
												1080.13 I	
						1078.63	1077.03	1074.77	1071.97	1072.37	1072.18	1091.00 Ö	24.08.2005
					1	1083.73 I	1083.04	1082.12	1080.48	1078.39	1077.01		
						1088.81	1091.00 Ö	1089.66 Ö	1087.88	1085.82	1085.01		
349	Leutasch-Gasse, Bl 7			330746	1986	1074.01	1072.65	1072.62	1074.02	1075.72	1080.62		
					-	1077.96 I	1077.22 I	1078.32 I	1083.41 I	1086.77	1086.82		
	1105.82		1.00		2007	1084.77	1083.01	1087.85	1091.21	1096.86	1096.26	1072.62	04.03.1991
												1082.55 I	
						1080.57	1078.98	1077.30	1075.12	1073.80	1073.37 I	1096.86	24.05.1999
						1086.44	1085.49	1084.69 I	1082.90 I	1080.78 I	1079.41 I		
						1092.83	1093.32	1092.88	1089.81	1090.55	1087.38		
INNGEBIET OBERHALB DER SALZACH													
Oberes Gericht													
360	Prutz, Bl 6 (102)			342345	1981	858.88 Ö	858.98	859.05	859.01	859.09 Ö	859.47		
					-	859.20	859.25	859.30	859.29	859.70	859.99		
	862.67		0.80		2007	859.51 Ö	859.61	859.78 Ö	859.85	860.55 Ö	860.66 Ö	858.88 Ö	03.01.1998
												859.53	
						859.53	859.44	859.27	859.15 Ö	859.04 Ö	858.91 Ö	860.72 Ö	13.08.2000
					1	860.02	859.82	859.62	859.48	859.33	859.24		
						860.60 Ö	860.72 Ö	860.17 Ö	860.29 Ö	859.88 Ö	859.76 Ö		
Ötztal													
374	Umhausen-Tumpen, Bl 2 (KBT1)			346239	1996	912.98 Ö	912.83 Ö	912.67 Ö	912.59 Ö	912.46 Ö	912.39 Ö		
					-	914.64	914.45	914.31	914.21	914.14	914.54		
	927.23		0.80		2007	917.27 Ö	917.00 Ö	916.76 Ö	916.50 Ö	916.68 Ö	917.41	912.36	14.07.2007
												914.57 I	
						912.36	912.37 Ö	912.38 Ö	912.54 Ö	912.67 Ö	912.62 Ö	917.66	01.08.2001
					2	914.70	914.83 I	914.89 I	914.89	914.59	914.49		
						917.64	917.66	917.63	917.56 Ö	917.40	917.41 Ö		
Oberinntal													
380	Inzing, Bl 2			330910	1987	596.03 Ö	596.08 Ö	596.10 Ö	596.12	596.17	596.62		
					-	596.30	596.32	596.37	596.46	596.98	597.39		
	599.88		1.28		2007	596.57	596.80	596.78 Ö	596.93	597.93	598.30 I	596.03 Ö	08.01.2007
												596.74 I	
						596.88 Ö	596.70 Ö	596.42	596.33	596.18	596.03 Ö	598.58 Ö	23.08.2005
						597.41	597.19 I	596.87	596.66 I	596.50	596.37		
						598.50	598.58 Ö	597.41 Ö	597.57	597.04 Ö	596.80 Ö		
386	Mötz, Bl 5 (Im905)			346056	1994	640.40 Ö	640.44 Ö	640.47 Ö	640.51 Ö	640.88 Ö	641.13 Ö		
					-	640.82	640.83	640.89	641.01	641.72	642.19		
	647.53		1.15		2007	641.21	641.22	641.49 Ö	641.78	643.10	643.74 Ö	640.40 Ö	07.01.2007
												641.33	
						641.30 Ö	641.10 Ö	640.84	640.76 Ö	640.60 Ö	640.41 Ö	643.74 Ö	03.06.1999
						642.07	641.84	641.47	641.22	641.05	640.87		
						643.26	643.08	642.63 Ö	642.54	642.06 Ö	641.40 Ö		
412	Telfs, Bl 3			334607	1990	614.04	614.09	614.05	614.14 Ö	614.13 Ö	614.71		
					-	614.34	614.37	614.42	614.52	615.14	615.61		
	619.25		1.10		2007	614.70	614.78	614.88	615.20	616.28	616.78	614.04	01.01.1990
												614.83	
						614.98	614.79	614.44	614.35	614.14	614.05	616.78	03.06.1999
						615.57	615.32	614.97	614.74	614.56	614.41		
						616.34	616.25	615.61	615.75	615.23	614.89		

Mittlere Monats- und Jahresmittel der Grundwasserstände mit Extremwerten für Jahresreihen charakteristischer Messstellen

- Grundwasserstände m ü.A. -

Nr.	Messstelle	Messpunkt m ü.A.	Messpunkt m ü.G.	EDV-Messstellennummer	Zeitraum	Niederste / Mittlere / Höchste Grundwasserstände in m ü.A	I	II	III	IV	V	VI	Jahresreihe	Datum
					fehlende Jahresmittel		VII	VIII	IX	X	XI	XII		
	Zillertal													
427	Distelberg, Bl 2 (Gp20)			334011	1988		558.80	558.91	558.76	558.96 Ö	559.01	559.29		
					-		559.19	559.22	559.23	559.36	559.71 I	559.83 I		
		564.40	1.10		2007		559.74	559.80	559.77	559.96	560.41	560.72	558.76	25.03.1996
													559.48 I	
							559.29 Ö	559.12 Ö	559.01	558.90	558.89	558.90	561.08 Ö	12.07.2005
					2		559.84	559.72	559.54	559.38	559.31	559.24		
							561.08 Ö	560.79 Ö	560.29	559.88 Ö	559.93 Ö	559.84		
	Unterinntal													
442	Amras, Bl 10 (Pradl, Bl 10)			334755	1990		562.69	562.71	562.76 Ö	562.79 Ö	562.87	563.35		
					-		562.98	562.97	563.01	563.14	563.71	564.28		
		569.48	0.90		2007		563.27	563.24	563.40	563.77	564.96	565.32	562.69	09.01.1995
													563.51 I	
							563.81	563.70	563.31 Ö	563.04	562.85	562.72 Ö	565.32	04.06.1999
							564.38	564.11	563.76	563.49	563.26 I	563.09		
							565.00	564.82	564.38	564.28	563.83	563.67 Ö		
479	Kematen, Bl 6			334417	1989		582.51	582.56 Ö	582.54 Ö	582.60 Ö	582.62	582.97		
					-		582.69	582.72	582.77	582.82	583.20	583.51		
		586.17	0.90		2007		582.97 Ö	582.95	583.15	583.23	584.26	584.13	582.51	22.01.1990
													583.03	
							583.13	583.07 Ö	582.82	582.74	582.66	582.56 Ö	584.26	22.05.1999
							583.52	583.36	583.14	583.00	582.87	582.78		
							583.98 Ö	584.12 Ö	583.53	583.62	583.34 Ö	583.17		
518	Münster, Bl 1			330431	1982		516.03 Ö	516.06	516.03	516.09	516.18 Ö	516.83 I Ö		
					-		516.37 I	516.39	516.49	516.65	517.27 I	517.73		
		520.26	1.15		2007		516.87	516.84	517.32 Ö	517.51	518.66	518.93	516.03 Ö	23.01.2006
													516.94 I	
							517.22	516.90	516.45	516.32 I	516.13	516.09	519.08 Ö	24.08.2005
							517.74 I	517.50	517.19	516.84 I	516.58	516.45		
							518.99	519.08 Ö	517.92 Ö	517.86 Ö	517.39	517.19 Ö		
528	Pradl, Bl 4 (R5)			334276	1988		565.39	565.46 I	565.47	565.51 Ö	565.54	565.87		
					-		565.73 I	565.72	565.77	565.89	566.39	567.06		
		574.76	0.10		2007		567.05	567.10	567.08	566.79	567.57	567.93 Ö	565.29	31.12.2007
													566.32 I	
							566.64 Ö	566.38	565.94	565.76	565.59	565.29	567.93 Ö	21.06.1999
					1		567.29	567.02 I	566.66	566.31	566.05 I	565.87		
							567.88	567.66	567.26	566.88 Ö	567.09	567.02		
533	Radfeld, Bl 2			330753	1987		508.29	508.38	508.32	508.40	508.43	508.85		
					-		508.57	508.59	508.73	508.80	509.10	509.44		
		513.61	1.10		2007		508.91	509.13	509.62	509.26	510.19	510.13	508.29	07.01.2007
													508.97	
							509.13	508.94	508.65	508.63	508.48	508.32	510.19	25.05.1999
							509.53	509.34	509.15	508.92	508.78	508.70		
							510.05	510.00	509.83	509.52	509.23	509.26		
546	Schwaz, Bl 2			330332	1982		534.08	534.03 Ö	534.06	534.11	534.29	534.85 Ö		
					-		534.32	534.32	534.39	534.55	535.29 I	535.80		
		539.70	2.01		2007		534.70	534.67	535.03 Ö	535.49 Ö	536.94	536.96	534.03 Ö	03.02.2006
													534.89 I	
							535.04 Ö	534.82 Ö	534.42	534.37	534.22 I Ö	534.11	537.55	20.07.1987
							535.83 I	535.46 I	535.06 I	534.75 I	534.53	534.40 I		
							537.55	537.34 Ö	536.10	536.08 Ö	535.61	535.00 Ö		
568	Volders, Bl 2			330274	1982		546.91 Ö	546.94 Ö	546.99 Ö	546.99 Ö	547.12	547.58		
					-		547.25	547.25	547.32	547.41	547.96	548.55		
		552.05	1.12		2007		547.68	547.57 Ö	547.83 Ö	548.01	549.29	549.70	546.91 Ö	16.01.2007
													547.76	
							547.86	547.59 Ö	547.43	547.24	547.03 Ö	546.94	549.93	20.07.1987
							548.62	548.31	547.97	547.70	547.46	547.32		
							549.93	549.57	548.71	548.56 Ö	548.05	547.95		
594	Wörgl-Rattenberg, Bl 2			330621	1985		497.61	497.14	497.47	497.76	497.94 Ö	498.29 Ö		
					-		498.22	498.17	498.30	498.35	498.63	498.86		
		501.48	1.00		2007		498.80	498.70 Ö	499.01	498.99	500.12	499.86	497.14	24.02.1993
													498.50	
							498.34	498.31	498.18	497.94	497.87	497.77	501.14	23.08.2005
					4		498.89	498.77	498.59	498.48	498.38	498.31		
							499.89	501.14	499.59	499.10 Ö	499.20 Ö	498.90 Ö		

Mittlere Monats- und Jahresmittel der Grundwasserstände mit Extremwerten für Jahresreihen charakteristischer Messstellen

- Grundwasserstände m ü.A. -

Nr.	Messstelle	Messpunkt m ü.A.	m ü.G.	EDV-Messstellennummer	Zeitraum	fehlende Jahresmittel	Niederste / Mittlere Grundwasserstände in m ü.A / Höchste I	II	III	IV	V	VI	Jahresreihe	Datum
							VII	VIII	IX	X	XI	XII		
	Großachengebiet													
604	Kössen, Bl 2			330662	1986		586.47 Ö	586.45 Ö	586.52 Ö	586.72	586.65 Ö	586.64		
					-		586.76	586.75	587.11	587.34	587.20	587.07		
		590.38	0.80		2007		587.30	587.39	588.34	588.27	587.92	588.21	586.31	29.08.2003
													586.99	
							586.53 Ö	586.31	586.34	586.46	586.44 Ö	586.43	588.98 Ö	12.08.2002
						1	587.07	586.98	587.00	586.86	586.85	586.84		
							588.57	588.98 Ö	588.34 Ö	588.16	588.68	588.01		
611	St.Johann i.T., Bl 1			330266	1984		652.44	652.29	652.98	653.87	654.43	654.56		
					-		655.01 I	654.85	655.16	656.69	656.96	656.70 I		
		667.54	1.00		2007		657.91	658.04	659.67	660.66	660.49	659.06	652.29	17.02.1987
													656.01 I	
							654.75	654.52	654.19	653.73	653.08	652.71	660.66	20.04.1992
							656.63 I	656.52 I	656.46 I	656.17 I	655.67	655.27		
							659.68	659.82	659.15	658.72	659.02	658.69		
	SALZACHGEBIET													
	Unteres Salzachtal													
641	Anif, Br 2			320630	1976		430.41 Ö	430.46	430.41	430.37 Ö	430.43	430.95		
					-		431.12	431.09	431.13	431.20 I	431.25	431.37		
		434.21	0.25		2007		431.60	431.59	432.24	431.64 Ö	431.69	432.32	430.37 Ö	20.04.1976
													431.27 I	
							430.90	430.93	430.99	430.78	430.73	430.61	432.36	05.08.1991
							431.44	431.46	431.42	431.32	431.21	431.17		
							431.97	432.36	431.90	431.74	431.84	431.97		
642	Anthering, Bl 2			320861	1994		400.23 Ö	400.42 Ö	400.45 Ö	400.45 Ö	400.37 Ö	400.31 Ö		
					-		401.09	401.15	401.41	401.63	401.45	401.48		
		405.91	1.10		2007		402.70	402.70	402.64	403.31	402.78	403.65	399.89 Ö	11.09.2003
													401.26	
							400.18 Ö	400.05 Ö	399.89 Ö	399.93 Ö	399.95	400.01 Ö	403.65	26.06.1995
						1	401.41	401.26	401.16	401.07	400.98	401.04		
							403.22	403.56 Ö	402.94	402.51	402.61	402.20		
650	Burgfried, Br 13			320531	1976		439.46	439.55	439.44 Ö	439.49	439.68	440.04		
					-		440.74	440.72	440.83	440.99	441.12	441.19		
		444.66	0.00		2007		441.40	441.57	442.16	441.71	441.93	442.05	439.44 Ö	23.03.1976
													440.98 I	
							440.08	440.34 Ö	440.25	439.72	439.59 Ö	439.67	442.62	05.08.1991
							441.22	441.21	441.12	440.97 I	440.85	440.82		
							442.45	442.62	442.58	441.86	442.33	442.24		
661	Gries, Br 15			320549	1976		439.78	440.31	440.49	440.80	440.82	440.83		
					-		441.31	441.37	441.61	441.75 I	441.72 I	441.74		
		444.80	-3.50		2007		442.49	442.44	443.32	442.55 Ö	442.52	443.08	439.78	01.01.1976
													441.58 I	
							440.85	440.64	440.53	440.45	440.24	439.94	444.29	04.08.1991
							441.80	441.77	441.72	441.52	441.34	441.36		
							443.62	444.29	443.70	442.38	442.65	442.61		
662	Hallein, Br 3			320564	1976		433.23 I Ö	433.23 I Ö	433.23 I	434.18	434.26 Ö	434.34		
					-		< 434.31 I	< 434.28 I	434.41 I	434.52	434.68	434.71		
		441.74	0.00		2007		434.66	434.61	435.14	435.21	435.53	436.32	433.23 I Ö	22.01.1990
													< 434.49 I	
							434.26	434.08	433.69	434.12	433.23 I Ö	433.23 I Ö	437.14	12.08.2002
							434.71 I	434.62	434.52	434.44	< 434.38 I	< 434.34 I		
							436.22	437.14	436.72 Ö	434.91	435.43	435.74		
681	Oberndorf, Bl 2			321125	1994		396.81 Ö	396.81 Ö	396.83 Ö	396.91 Ö	396.91 Ö	396.96 Ö		
					-		397.07	397.08	397.11	397.19	397.22	397.23		
		421.60	1.04		2007		397.26	397.25	397.27 Ö	397.39	397.39 Ö	397.53	396.81 Ö	30.01.2005
													397.15	
							397.05 Ö	396.95 Ö	396.91	396.88 Ö	396.86 Ö	396.82 Ö	397.55	03.07.1995
						1	397.22	397.19	397.17	397.13	397.10	397.08		
							397.55	397.50 Ö	397.55	397.40	397.35 Ö	397.30 Ö		
690	St.Georgen, Bl 9			321083	1994		382.96 Ö	383.00 Ö	383.00 Ö	383.02	382.66	382.68		
					-		383.21	383.22	383.30	383.27	383.15	383.17		
		386.37	1.02		2007		383.64 Ö	383.55 Ö	383.80	383.72 Ö	383.44	383.72 Ö	382.66	29.05.2000
													383.20	
							382.97 Ö	382.94 Ö	382.93 Ö	382.93 Ö	382.94 Ö	382.93 Ö	384.19 Ö	13.08.2002
						1	383.20	383.15	383.18	383.17	383.16	383.20		
							383.94	384.19 Ö	383.65 Ö	383.54	383.67 Ö	383.62		

Mittlere Monats- und Jahresmittel der Grundwasserstände mit Extremwerten für Jahresreihen charakteristischer Messstellen
- Grundwasserstände m ü.A. -

Nr.	Messstelle	Messpunkt m ü.A.	Messpunkt m ü.G.	EDV-Messstellennummer	Zeitraum	fehlende Jahresmittel	Niederste / Mittlere / Höchste Grundwasserstände in m ü.A	I	II	III	IV	V	VI	Jahresreihe	Datum
								VII	VIII	IX	X	XI	XII		
718	Torren, Br 10			319848	1976			466.20 Ö	466.17	466.15 Ö	466.30 Ö	466.66	467.05		
					-			466.93	466.87	467.22	467.73	468.28	468.36		
		483.84	0.14		2007			468.70	468.24	469.40	469.34	469.75	470.10	465.78 Ö	21.10.1991
														467.58	
								466.94 Ö	466.87	466.02	465.78 Ö	466.14	466.24	470.79	12.08.2002
								468.17	468.03	467.80	467.39	467.14	467.01		
								470.12	470.79	469.87	469.15	468.83	468.64		
							Strubtal								
737	Waidring, Bl 2			339945	1993			753.10	753.25 Ö	753.23 Ö	754.41	754.72	754.35		
					-			754.31	754.15	755.02	756.43	756.31	755.83		
		769.88	1.00		2007			756.37	756.15 Ö	758.38	758.00 Ö	757.82 Ö	758.55	753.06	14.11.1994
														755.37	
								754.30	753.94	753.77	753.18	753.06	753.30	758.88	21.07.1997
						1		755.96	755.65	755.89	755.30	754.83	754.52		
								758.88	758.78	758.52 Ö	757.42	757.08	756.16 Ö		
							INNGEBIET UNTERHALB DER SALZACH								
							Mattigtal								
749	Braunau, Br 1.1			324160	1986			344.00	344.09	344.09 Ö	343.88	344.09	344.10		
					-			344.23	344.24	344.27	344.26	344.22	344.22 I		
		347.85	0.35		2007			344.56	344.66	344.57	344.52	344.55	344.43	343.88	10.04.1991
														344.22 I	
								344.08	344.06	344.07	344.09 Ö	344.07	344.06	344.70	07.08.1991
								344.22	344.21 I	344.20 I	344.18	344.20	344.22		
								344.42 Ö	344.70	344.44	344.45	344.46	344.47		
760	Helpfau, Bl 17.2			324293	1986			412.66 I Ö	412.78	412.79	412.85 Ö	412.79	412.85		
					-			413.13 I	413.10	413.20	413.21	413.09	413.12		
		417.99	0.75		2007			413.99	414.23	414.37	414.17 Ö	413.68	413.59	412.66 I Ö	05.01.2004
														413.14 I	
								412.90	412.91 Ö	412.85	412.76	412.72	412.66 Ö	415.59	05.08.1991
								413.15	413.20	413.16	413.09	413.09 I	413.13		
								414.06	415.59	414.03	413.53	413.74	414.16		
762	Lengau, Bl 36.4			324483	1986			496.42 I Ö	497.14	497.48	497.83	497.60	497.47		
					-			499.09 I	499.19	499.60	500.25	500.07	499.84		
		516.75	1.24		2007			502.16	502.28	503.25	504.04	503.65	502.46	496.42 I Ö	26.01.2004
														499.45 I	
								497.76	497.74	497.32	497.02	496.82	496.54	504.04	18.04.1988
								499.64	499.64	499.42	499.05	498.79	498.83		
								502.20 Ö	502.73	502.46	501.38	501.96	501.86		
766	Munderfing, Bl 29.2			324368	1986			454.88	455.21	455.33	455.52	455.63	455.69		
					-			457.47 I	457.44 I	457.68 I	458.07 I	457.95 I	457.88 I		
		461.86	1.20		2007			459.68	459.57	459.78	459.82	459.66	459.53	454.88	12.01.2004
														457.70 I	
								456.31	456.14 Ö	455.92	455.93	455.48	455.02	460.20	12.08.1991
								457.86 I	457.92	457.81	457.60 I	457.38 I	457.34 I		
								459.43	460.20	459.86	459.55	459.73	459.53		
769	Obersprait, Br 7.2			324244	1986			372.99	373.05	373.16	373.29	373.25 Ö	373.25		
					-			374.04 I	373.99	374.15	374.34	374.24	374.22 I		
		385.69	0.40		2007			375.07	375.30	376.53	376.37	375.55	374.96	372.99	12.01.2004
														374.18 I	
								373.24 Ö	373.14	373.13	373.21	373.16	373.17	376.53	28.03.1988
								374.25	374.36	374.30	374.15	374.06	374.02		
								375.58	376.48	375.85	375.01	375.10	375.17		
							DONAUGEBIET ZWISCHEN INN UND TRAUN								
							Mühlgebiet								
799	Helfenberg, Br 15.2			316976	1997			747.04	746.87	746.87 Ö	750.91	750.07	748.10		
					-			750.04	750.96	751.47	751.62	750.98	750.15		
		757.10	0.98		2007			752.93	752.74	752.90	753.14 Ö	751.83	751.81	746.86	27.10.2003
														750.16	
								747.23	747.73	747.52	746.86	746.88	746.97	753.79 Ö	13.08.2002
								749.56	749.53	749.31	749.24	749.43	749.68		
								752.28	753.79 Ö	751.99	752.60	752.51 Ö	752.71		

Mittlere Monats- und Jahresmittel der Grundwasserstände mit Extremwerten für Jahresreihen charakteristischer Messstellen
- Grundwasserstände m ü.A. -

Nr.	Messstelle	Messpunkt m ü.A.	m ü.G.	EDV-Messstellennummer	Zeitraum	fehlende Jahresmittel	Niederste / Mittlere Grundwasserstände in m ü.A / Höchste I	II	III	IV	V	VI	Jahresreihe	Datum
							VII	VIII	IX	X	XI	XII		
Südliches Eferdinger Becken														
811	Alkoven, Br 2148.010			307447	1966		256.39	256.45 Ö	256.52	256.51	256.61 Ö	256.66 Ö		
					-		257.33	257.42	257.49	257.54	257.48	257.40 I		
	268.29		0.55		2007		258.71	258.71	258.67	258.63	258.51 Ö	258.62	256.31 257.36 I	14.12.1971
							256.68 Ö	256.59	256.48 I	256.39	256.35	256.31	259.01	16.08.2002
							257.36 I	257.36 I	257.31 I	257.24	257.20	257.23		
							258.63	259.01	258.76	258.49	258.68	258.63		
834	Schaumberg, Bl 2158.008			307165	1974		263.58	263.58 Ö	263.78 Ö	264.09	264.03	263.94		
					-		264.37 I	264.57 I	264.65 I	264.72 I	264.59 I	264.45 I		
	273.36		0.77		2007		266.29	266.29	266.35	266.29	265.68	265.12	263.58 264.39 I	26.01.2001
							263.88	263.86 Ö	263.83	263.74	263.64	263.58	266.35	28.03.1988
							264.37 I	264.31 I	264.22 I	264.12 I	264.10 I	264.17 I		
							265.39	265.42	265.13	264.83	265.40	266.29		
839	Straß, Blt 2152.004			307371	1979		258.23 Ö	258.33	258.39 Ö	258.32	258.31 Ö	258.25		
					-		258.57	258.64	258.66	258.64	258.54	258.49		
	262.71		0.70		2007		260.07	260.37	259.59	259.58	258.91	258.84	258.18 258.52 I	05.10.1992
							258.22	258.19 Ö	258.19 Ö	258.18	258.19 Ö	258.22 Ö	260.37	01.02.1982
							258.46	258.47	258.43 I	258.41 I	258.45	258.50		
							258.88	260.19 Ö	258.98	258.86 Ö	259.25	259.13		
Nördliches Eferdinger Becken														
862	Goldwörth, Br 2151.005			306944	1974		257.88	257.92	257.99	257.95	257.93 Ö	257.93 Ö		
					-		258.33 I	258.38 I	258.42	258.41	258.31	258.25		
	261.62		0.50		2007		259.26	259.17 I	259.61	259.72	258.75 Ö	259.02	257.83 Ö 258.29 I	21.08.1992
							257.89	257.83 Ö	257.85 Ö	257.86 Ö	257.92 Ö	257.90 Ö	260.47 Ö	14.08.2002
							258.24	258.26	258.22	258.19	258.20	258.24 I		
							260.12	260.47 Ö	258.91	258.76	259.20	259.33		
874	Mühldorf, Bl 2152.007			307066	1974		259.27	259.34	259.30	259.36	259.32	259.30 Ö		
					-		259.86	260.01 I	260.07	260.11	259.95	259.83		
	262.86		0.00		2007		261.38	261.26 I	261.66	261.61	260.96	260.66	259.19 I Ö 259.83 I	29.09.1992
							259.27	259.19	259.19 Ö	259.19 Ö	259.26 Ö	259.24	262.81	13.08.2002
							259.77	259.77	259.70	259.63	259.62	259.69		
							260.72	262.81 I	261.29	260.70	261.22	261.21		
TRAUNGEBIET														
Vöckla-Agergebiet														
887	Gampern, Br 10.2			324848	1993		448.72 Ö	449.06	449.04	449.03	449.01	448.94		
					-		449.50	449.62	449.78	449.73 I	449.47 I	449.35		
	452.50		0.30		2007		450.48	451.09	451.35	451.18	450.41	450.28	448.70 Ö 449.46 I	27.11.2003
							448.89	448.82	448.83	448.77	448.70 Ö	448.70 Ö	451.35	29.03.2006
							449.34	449.31	449.40	449.29	449.32	449.42		
							450.30	451.32	450.66	450.22	450.69	450.33		
Ischltal														
892	Reiterndorf, Bl 105.2			316893	1996		463.74	463.71	463.67	463.99	464.28	463.99		
					-		463.95	463.99	464.28	464.47	464.77	464.58		
	468.87		0.80		2007		464.71	464.89	465.34	465.46	465.69	465.62	463.67 464.31	11.03.1996
							463.95	463.92	463.77	463.82	463.82 Ö	463.77	466.69	13.08.2002
							464.50	464.36	464.45	464.25	464.17	464.00		
							466.35	466.69	466.27	466.19	465.64	464.68		
Almtal														
907	Kirchham, Br 66.2			324798	1991		445.54	445.54	445.83	446.07 Ö	445.98	445.97		
					-		446.84	446.89	447.03	447.30	447.37	447.31		
	470.29		0.40		2007		449.52	449.69	449.51	449.34	449.28 Ö	449.45	444.99 447.08	02.11.1992
							445.82	445.54	445.23	445.01	444.99	445.16	449.69	17.02.2003
							447.22	447.15	447.08	447.00	446.90	446.84		
							449.34	449.02 Ö	448.94	449.04	449.26	449.17		

Mittlere Monats- und Jahresmittel der Grundwasserstände mit Extremwerten für Jahresreihen charakteristischer Messstellen
- Grundwasserstände m ü.A. -

Nr.	Messstelle	EDV-Messstellennummer	Zeitraum	Niederste / Mittlere Grundwasserstände in m ü.A / Höchste						Jahresreihe	Datum
			fehlende Jahresmittel	I	II	III	IV	V	VI		
	Messpunkt m ü.A. / m ü.G.			VII	VIII	IX	X	XI	XII		
	Sipbachgebiet										
916	Sattledt, Br 30.10	324699	1991	375.81	375.79	375.88 Ö	376.03 Ö	376.11	376.08		
			-	376.36	376.40	376.50	376.64	376.70	376.70		
	401.25 0.36		2007	377.92	378.30	378.31	378.14	377.93 Ö	377.93	375.69	09.10.2000
										376.51 I	
				376.08 Ö	376.02	375.78	375.69	375.93 Ö	375.82	378.31	03.03.2003
				376.61	376.52	376.47	376.42	376.38 I	376.36		
				377.85 Ö	377.69 Ö	377.46	377.28 Ö	377.44	377.49		
	Kremstal										
922	Mandorf, Br 62.2	324764	1991	468.42	468.68	468.28	467.93	468.16	468.26		
			-	469.87	469.88	469.98	469.85	469.67 I	469.66 I		
	483.28 0.30		2007	470.74	470.74	471.19	471.21	470.74	470.66	467.52	07.08.1994
										469.73 I	
				467.98	467.52	467.66	467.73	467.87	468.18	471.21	02.04.2006
				469.51	469.49	469.59	469.67	469.71	469.90		
				470.66	470.77	470.76	470.72	470.90	470.90		
	DONAUGEBIET ZWISCHEN INN UND TRAUN - TRAUNGEBIET										
	Welser Heide										
939	Kreisbichl, Br 41.1	307637	1966	330.65	330.57	330.57	330.58 Ö	331.16	331.02		
			-	331.56 I	331.59	331.72	331.97	332.07	332.01		
	356.99 0.40		2007	332.75	332.75	333.06	333.05	332.86	333.01	330.43	22.10.1972
										331.72 I	
				330.93	330.78	330.53	330.43	330.53	330.68	333.60	06.07.1975
				331.89	331.78	331.66	331.48 I	331.43 I	331.54		
				333.60	333.48	332.96	332.65	332.46	332.88		
949	Marchtrenk, Br 21.9	307777	1966	289.58 Ö	289.80	289.77	289.79 Ö	289.90 Ö	290.02		
			-	290.31 I	290.40 I	290.45 I	290.53	290.51	290.45		
	299.59 0.40		2007	291.36	291.39	291.28	291.45	291.40	291.09	289.58 Ö	19.01.1970
										290.38 I	
				289.94	289.89 Ö	289.86	289.76	289.70	289.61	291.45	28.04.1994
				290.40	290.39	290.35	290.30 I	290.23	290.24		
				291.03 Ö	291.27	291.05	290.97	291.13	291.09		
963	Pernau, Br 28.9	307744	1966	300.79	300.66	300.82	300.83	301.17	301.48		
			-	302.16	302.29	302.41	302.56	302.64	302.60		
	312.07 0.40		2007	304.13	304.17	303.80	304.45	304.47	304.25	300.66	07.02.1972
										302.39 I	
				301.17	301.14	301.09	300.99	300.95	300.89	304.47	01.05.2006
				302.56	302.49 I	302.40 I	302.28	302.14	302.12		
				303.97 Ö	303.94	303.97	303.44	303.83	303.87		
968	Pucking, Br 18.2	316299	1985	280.27 Ö	280.27 Ö	280.27	280.27	280.27 Ö	280.33 Ö		
			-	280.53	280.53	280.55	280.56	280.50	280.46		
	284.71 0.45		2007	281.27	281.33	281.30	281.56	281.46	281.12	280.27 Ö	01.01.1985
										280.50	
				280.33	280.31	280.29	280.30 Ö	280.29	280.29 Ö	282.62	16.08.2002
				280.46	280.51	280.45	280.44	280.47	280.50		
				280.91	282.62	280.89	280.78	281.01	280.98		
984	Traun, Br 15.9	307827	1966	273.50	273.52 Ö	273.76 Ö	273.76 Ö	274.00 Ö	273.97		
			-	274.49	274.59 I	274.70	274.83	274.82	274.76		
	284.01 0.25		2007	275.97	276.06	275.85	276.10	276.02 Ö	275.73	273.50	29.01.1979
										274.60 I	
				273.96	273.87	273.81	273.82	273.66	273.59	276.10	17.04.2006
				274.69	274.62	274.53	274.43	274.36	274.41 I		
				275.89	275.55	275.56 Ö	275.47	275.71	275.82		
0	Weißkirchen, Br 24.4	316224	1971	295.93 I	295.97 Ö	296.00	295.96	295.98 Ö	295.96		
			-	296.18 I	296.21 I	296.23 I	296.24 I	296.19 I	296.17 I		
	303.06 0.20		2007	296.78 I	296.82	296.81	296.86 I	296.78	296.60	295.86	10.07.1976
										296.16 I	
				295.86	295.96 Ö	295.90 I	295.89	295.90	295.90	297.03	15.08.2002
				296.16 I	296.15 I	296.11 I	296.08 I	296.09 I	296.14 I		
				296.84	297.03	296.42 Ö	296.37	296.66	296.92		

Mittlere Monats- und Jahresmittel der Grundwasserstände mit Extremwerten für Jahresreihen charakteristischer Messstellen
- Grundwasserstände m ü.A. -

Nr.	Messstelle	Messpunkt m ü.A.	m ü.G.	EDV-Messstellennummer	Zeitraum	Niederste / Mittlere Grundwasserstände in m ü.A / Höchste	I	II	III	IV	V	VI	Jahresreihe	Datum
					fehlende Jahresmittel		VII	VIII	IX	X	XI	XII		

DONAUGEBIET ZWISCHEN TRAUN UND ENNS - TRAUNGEBIET

St. Marienbachgebiet

986	Grünbrunn, Br 20.32			324558	1991	331.31 Ö	331.30	331.32	331.39	331.46 Ö	331.49			
					-	331.58	331.60	331.64	331.71	331.78	331.80			
	349.51		0.40		2007	332.06	332.15	332.15 Ö	332.14	332.12	332.11 Ö		331.30	07.02.2005
													331.67	
						331.52	331.49	331.45	331.40	331.37	331.30		332.15	27.02.2003
						331.76	331.72	331.66	331.62	331.58	331.56			
						332.04	331.97	331.91 Ö	331.89	331.91	331.90			

DONAUGEBIET ZWISCHEN INN UND ENNS - ENNSGEBIET

Feilbachgebiet

989	Gründberg, Br 17.24			324533	1991	356.86 Ö	356.86	356.82 Ö	356.85 Ö	356.81	356.78			
					-	356.92	356.92 I	356.93	356.95	356.94	356.93			
	377.17		0.50		2007	357.00	357.01	357.02 Ö	357.06	357.04	357.03 Ö		356.68	09.09.1991
													356.93 I	
						356.77 Ö	356.85	356.68	356.86	356.87 Ö	356.85		357.06	11.04.2006
						356.93	356.93	356.92	356.92	356.92	356.92			
						356.99 Ö	357.05	356.97 Ö	357.02	357.02	357.00 Ö			
991	Losensteinleithen, Br 18.16			324541	1996	353.48	353.89	354.14	354.34	354.04	353.89			
					-	354.56	354.78	355.11	355.32	355.04	354.77			
	364.13		0.52		2007	356.71	356.80	356.81	356.97	356.24	356.23		353.48	05.01.2004
													354.70	
						353.83	353.83	353.79	353.68	353.55	353.48 Ö		356.97	03.04.2006
						354.56	354.48	354.43	354.39	354.45	354.48			
						355.60	355.37	355.46	355.86	356.61	356.50			

DONAUGEBIET ZWISCHEN INN UND ENNS

Nördliches Linzer Feld

1005	Luftenberg, Bl 2119.9			323030	1980	243.28 Ö	243.33 Ö	243.56 Ö	243.51	243.50	243.47 Ö			
					-	243.85 I	243.98 I	244.09 I	244.16	244.03	243.92			
	250.82		1.65		2007	245.29	245.26	245.92	245.48	244.82	244.67 Ö		243.24 Ö	20.12.1983
													243.88 I	
						243.47 Ö	243.43	243.38	243.32	243.25 Ö	243.24 Ö		246.19	17.08.2002
						243.85	243.90	243.77	243.68	243.67	243.71			
						244.51	246.19	245.20	244.82	245.38	245.08			
1012	Steyregg, Bl 2124.5			323097	1980	245.12	245.10	245.14 Ö	245.16	245.14 Ö	245.14			
					-	245.31	245.31	245.35	245.31	245.27	245.27			
	250.44		1.60		2007	245.79	245.83 Ö	247.92	246.44 Ö	245.79	245.50		245.10	10.02.1997
													245.31	
						245.14	245.15 Ö	245.16	245.16 Ö	245.14	245.14 Ö		248.84 Ö	14.08.2002
						245.30	245.35	245.33	245.33	245.33	245.32			
						246.07	248.84 Ö	245.88	245.85 Ö	245.97	245.83			

DONAUGEBIET ZWISCHEN INN UND ENNS - TRAUNGEBIET - ENNSGEBIET

Südliches Linzer Feld

0	Posch, Bl 2123.10			323576	1980	245.62	245.59	245.58	245.63 Ö	245.63	245.64			
					-	245.78	245.76	245.77	245.79	245.81	245.83			
	248.29		0.85		2007	245.93	245.98	246.14	246.02	246.08	246.12		245.58	13.03.1986
													245.84 I	
						245.63	245.62	245.62	245.64	245.64	245.63		246.48	17.08.2002
						245.87	245.92	245.91 I	245.90	245.87	245.83			
						246.29	246.48	246.26	246.04	246.08	246.01			

ENNSGEBIET

Oberes Ennstal

1080	Haus, Bl 1100			332767	1987	699.08	698.96	698.90 Ö	699.21	699.39 Ö	699.75			
					-	699.40	699.34	699.53	699.89	700.29	700.24			
	703.54		0.90		2007	699.93 Ö	699.71 Ö	700.18 Ö	700.71 Ö	701.05	701.08		698.90 Ö	17.03.1996
													699.81	
						699.68	699.52 Ö	699.48	699.32	699.26	699.16 Ö		701.31 Ö	12.07.2005
						700.14	699.97	699.92	699.79	699.65	699.54			
						701.31 Ö	701.20	700.91 Ö	700.46 Ö	700.21 Ö	700.11 Ö			

Mittlere Monats- und Jahresmittel der Grundwasserstände mit Extremwerten für Jahresreihen charakteristischer Messstellen
- Grundwasserstände m ü.A. -

Nr.	Messstelle		EDV-Messstellennummer	Zeitraum	Niederste / Mittlere Grundwasserstände in m ü.A / Höchste						Jahresreihe	Datum
				fehlende Jahresmittel	I	II	III	IV	V	VI		
	Messpunkt m ü.A.	m ü.G.			VII	VIII	IX	X	XI	XII		

ENNSGEBIET - DONAUGEBIET ZWISCHEN ENNS UND MARCH

Unteres Ennstal

1110	Kronstorf, Br 12.1		324509	1991	266.34	266.40	266.41	266.41 Ö	266.37	266.42 Ö		
				-	266.60 I	266.61 I	266.62 I	266.67 I	266.69 I	266.73 I		
	275.94	0.10		2007	267.22	267.43	267.46 Ö	267.46	267.28	267.29	266.34	17.01.2005
											266.68 I	
					266.42 Ö	266.42 Ö	266.47	266.46	266.45	266.42	267.46 Ö	24.03.2003
					266.76 I	266.77 I	266.73 I	266.68 I	266.65 I	266.61 I		
					267.24	267.16	267.15 Ö	267.04	267.03	266.97		
1113	Rems, Bl 354		331330	1984	243.64 I Ö	243.64 Ö	243.72	243.71 Ö	243.71 Ö	243.68		
				-	244.25	244.28 I	244.33	244.44	244.49	244.49 I		
	257.06	0.65		2007	245.90	245.92	245.81	245.54	245.29	245.25 Ö	243.62	30.07.1984
											244.37 I	
					243.62	243.62 Ö	243.72 Ö	243.76 Ö	243.73	243.65	245.92	14.02.2003
					244.45 I	244.45 I	244.42 I	244.33 I	244.27	244.25 I		
					245.24	245.64	245.63	245.40	245.79	245.79		

DONAUGEBIET ZWISCHEN ENNS UND MARCH

Südliches Machland

1122	Au, Bl 2098.004		302034	1966	229.66	229.66 I Ö	229.72	229.82	229.86	229.88 Ö		
				-	230.48 I	230.56 I	230.73 I	230.85	230.95 I	230.99 I		
	235.32	0.50		2007	232.95	233.60	234.82	233.82	234.32	234.59	229.66 I Ö	07.02.1998
											230.70 I	
					229.87	229.78	229.77	229.70	229.69	229.69	234.82	23.03.2002
					230.99	230.83 I	230.64 I	230.49	230.44 I	230.47 I		
					234.82 I	234.82 Ö	233.99	232.08	231.94	233.00		
1124	Au, Bl 2102.002		302117	1966	234.02 Ö	234.03 Ö	234.07 Ö	234.03	234.01	233.99		
				-	234.47	234.48	234.54	234.56	234.50 I	234.49 I		
	239.40	1.60		2007	235.39	236.04	237.80 Ö	236.52 Ö	236.16	236.18	233.90 Ö	20.08.2007
											234.50 I	
					233.91	233.90 Ö	233.91 Ö	234.02 Ö	234.02 Ö	234.02	237.80 Ö	23.03.2002
					234.56 I	234.62 I	234.49 I	234.44 I	234.44	234.45		
					237.80 Ö	237.80 Ö	235.92	235.66 Ö	235.55 Ö	235.42 Ö		
1125	Au, Bl 2103.002		302174	1966	234.22	234.39 Ö	234.32 Ö	234.28 Ö	234.28 Ö	234.18		
				-	234.77 I	234.85 I	234.91	234.92	234.77	234.63		
	239.08	1.40		2007	235.87 Ö	235.79 Ö	236.12 Ö	236.09	235.64 Ö	235.62 Ö	234.06 Ö	24.08.2007
											234.70 I	
					234.08	234.06 Ö	234.06 Ö	234.12 Ö	234.14 Ö	234.20 Ö	237.68 Ö	04.08.1991
				1	234.60 I	234.68 I	234.54 I	234.50 I	234.54 I	234.65		
					236.19	237.68 Ö	236.06	235.73 Ö	235.85 Ö	235.77		
1127	Erla, Bl 2104.004		302307	1968	235.25	235.69 Ö	236.43	236.63	236.57 Ö	236.47		
				-	236.81	236.83	236.88	236.88	236.80	236.75		
	238.11	0.50		2007	237.39	237.24	237.61	237.58	237.20	237.26	235.25	01.01.1968
											236.81 I	
					236.44	236.41	236.46	236.45 Ö	236.58	236.59	237.63	26.08.2005
					236.75	236.77 I	236.76	236.78	236.84	236.86		
					237.61 Ö	237.63	237.56	237.32	237.61	237.61		
1135	St.Pantaleon, Br 2107.012		302661	1968	236.55	237.11	237.21	237.49	237.48	237.47 Ö		
				-	237.68	237.71	237.74	237.75	237.70	237.68		
	241.66	0.30		2007	238.12	238.12	239.12	239.07	238.29	238.19 Ö	236.55	01.01.1968
											237.70 I	
					237.47 Ö	237.46	237.51 Ö	237.55 Ö	237.51	237.48	239.30	16.08.2002
					237.69	237.72	237.68	237.70 I	237.70 I	237.70		
					238.23	239.30	238.26	238.13	238.21	238.08		
1136	Stephanshart, Bl 2084.002		302778	1966	225.44 Ö	225.38	225.48	225.48 Ö	225.56 Ö	225.65 Ö		
				-	225.94 I	226.00	226.15 I	226.29	226.34	226.38		
	231.34	0.95		2007	227.74	228.27	230.39	230.23	229.80	230.39	225.20	19.08.1967
											226.15 I	
					225.58	225.20	225.41	225.35	225.30	225.28	230.91	05.07.1975
					226.47	226.42 I	226.10	225.88	225.85	225.94		
					230.91	230.39 Ö	230.34	228.77	228.69	228.73		
1139	Stephanshart, Bl 2088.014		302448	1966	226.65 Ö	226.66	226.85	226.92 Ö	227.06 Ö	226.98		
				-	227.56	227.64	227.78	227.81	227.68	227.57		
	232.60	0.40		2007	229.53	228.97	231.60 I	230.35	228.75	230.29	226.62 Ö	24.12.1983
											227.59 I	
					226.82	226.77	226.71	226.66	226.63	226.62 Ö	232.20 Ö	08.08.1985
					227.60	227.74	227.52	227.36	227.32	227.44 I		
					231.15	232.20 Ö	229.75	229.06	228.84	229.60		

Mittlere Monats- und Jahresmittel der Grundwasserstände mit Extremwerten für Jahresreihen charakteristischer Messstellen

- Grundwasserstände m ü.A. -

Nr.	Messstelle	Messpunkt m ü.A.	m ü.G.	EDV-Messstellennummer	Zeitraum	Niederste / Mittlere / Höchste Grundwasserstände in m ü.A						Jahresreihe	Datum
					fehlende Jahresmittel	I	II	III	IV	V	VI		
						VII	VIII	IX	X	XI	XII		
1140	Stephanshart, Bl 2089.002	232.86	0.95	302380	1966 - 2007	226.50 Ö 227.29 I 229.11 226.88 228.11 231.91 I Ö	226.52 227.35 229.41 I 226.72 228.04 I 231.91 Ö	226.62 227.56 231.91 I Ö 226.74 Ö 227.64 230.36 I	226.63 Ö 227.80 230.60 226.62 227.28 228.64	226.90 227.96 230.12 226.58 227.19 229.21	227.15 228.07 231.91 226.52 227.25 229.80	226.50 I Ö 227.63 I 231.91 Ö	17.01.1970 29.03.2002
	Nördliches Machland												
1153	Baumgarten, Bl 2099.011	241.38	0.20	308676	1970 - 2007	235.23 I 235.91 237.71 235.40 I 236.11 I 237.14	235.27 Ö 236.01 I 237.72 235.47 236.08 238.65	235.30 I 236.16 I 237.42 235.41 236.01 238.51	235.29 I 236.30 I 237.35 235.37 235.90 237.73	235.36 I Ö 236.29 I 237.25 235.31 235.83 237.97	235.43 I 236.20 I 237.34 235.28 235.83 237.79	235.23 I 236.05 I 238.65	26.01.1972 22.08.2002
1165	Haid, Br 2108.031	246.03	0.10	308783	1968 - 2007	239.61 Ö 240.55 241.88 240.23 Ö 240.69 241.35	239.93 240.63 241.70 240.23 240.71 243.98	240.07 Ö 240.74 241.74 240.14 240.63 242.59	240.13 Ö 240.86 241.88 240.07 240.54 241.78 Ö	240.23 240.81 241.62 240.01 240.49 241.87	240.23 Ö 240.73 241.42 239.93 240.51 241.70	239.61 Ö 240.66 243.98	12.01.1968 15.08.2002
1171	Hofstetten, Bl 2096.015	238.89	0.70	308577	1970 - 2007	232.21 232.79 233.99 232.36 232.92 I 233.55	232.25 232.85 234.02 232.38 I 232.93 I 236.49 I	232.32 232.99 233.97 232.31 232.85 I 234.42	232.35 233.14 I 234.04 232.24 232.75 I 234.08	232.46 I Ö 233.08 I 233.83 232.20 I 232.70 I 234.18	232.46 I 232.98 I 233.86 232.22 232.72 I 234.01	232.20 I 232.89 I 236.49	14.11.1978 13.08.2002
1182	Mitterkirchen, Br 2092.013	234.68	0.80	309278	1966 - 2007	229.70 Ö 230.27 I 231.51 229.81 230.33 231.30	229.74 Ö 230.35 I 231.45 229.83 Ö 230.38 I 233.88	229.85 Ö 230.44 I 231.45 229.78 230.28 232.30	229.92 230.54 231.42 229.73 230.19 231.09	229.85 230.45 231.32 Ö 229.71 230.15 I 231.18	229.81 Ö 230.36 231.12 229.70 230.18 I 231.55	229.70 Ö 230.33 I 233.88	02.01.2001 13.08.2002
	Ybbstal												
1218	Göttsbach, Br 2057.020	224.36	0.50	322651	1977 - 2007	220.16 Ö 220.68 221.86 220.30 220.62 221.09 Ö	220.28 220.83 222.10 220.26 220.60 222.36 I	220.34 Ö 220.92 222.06 220.15 220.52 221.20	220.33 220.97 222.04 220.23 220.48 221.33	220.41 Ö 220.85 221.57 220.17 220.50 221.46	220.38 220.72 I 221.35 220.01 220.57 221.28	220.01 I 220.69 I 222.36	27.12.2000 14.08.2002
1236	Sarling, Bl 2057.002	218.60	1.00	302893	1966 - 2007	212.83 214.49 I 216.87 213.97 215.31 217.60 Ö	212.83 214.64 I 217.03 I 213.39 215.16 217.60 Ö	212.88 214.83 217.60 Ö 213.16 214.85 217.52	213.03 215.02 217.43 212.93 214.52 216.91	213.84 215.22 217.22 212.97 214.51 217.36	214.01 215.34 217.60 212.93 214.55 217.60	212.83 214.87 I 217.60 Ö	28.01.1972 28.03.1988
1242	Ybbs, Bl 2057.016	219.97	0.00	302901	1966 - 2007	214.92 215.51 I 217.05 215.05 215.86 I 219.97	214.94 215.59 I 217.23 214.98 215.74 I 219.97 Ö	215.08 215.70 I 217.92 214.78 215.56 I 217.53	215.15 215.80 I 217.93 214.95 215.46 I 217.66	215.19 215.85 217.45 214.84 215.45 217.81	215.24 215.90 I 217.48 214.96 Ö 215.53 219.97	214.78 215.66 I 219.97	11.09.1967 03.07.1975
	Ybbser Scheibe												
1245	Gottsdorf, Br 2054.001	222.87	0.35	302950	1983 - 2007	214.08 Ö 214.43 214.97 214.11 214.66 216.00	214.09 Ö 214.44 215.22 214.11 Ö 214.58 215.87 I	214.00 214.60 216.17 213.93 214.50 215.54	214.11 214.68 215.95 213.96 214.38 I 214.93	214.22 Ö 214.72 215.82 214.06 214.40 215.44	214.22 214.73 215.58 214.07 214.42 I 215.47	213.93 214.55 I 216.17	30.09.2003 28.03.1988

Mittlere Monats- und Jahresmittel der Grundwasserstände mit Extremwerten für Jahresreihen charakteristischer Messstellen

- Grundwasserstände m ü.A. -

Nr.	Messstelle		EDV-Messstellennummer	Zeitraum	Niederste / Mittlere Grundwasserstände in m ü.A / Höchste						Jahresreihe	Datum
				fehlende Jahresmittel	I	II	III	IV	V	VI		
	Messpunkt m ü.A.	m ü.G.			VII	VIII	IX	X	XI	XII		
1246	Gottsdorf, Br 2056.001		302935	1983	214.04	214.06 Ö	214.02	214.24 Ö	214.29	214.34		
				-	214.53	214.56	214.76	214.86	214.93	214.92		
	221.44	0.30		2007	215.37	215.92	216.86	216.75	216.33	215.82	213.99 I	19.12.2000
											214.70	
					214.27	214.21	214.04	214.01	214.09 Ö	213.99	219.74	04.08.1991
					214.85	214.77	214.63	214.47	214.51	214.55		
					217.05	219.74 I	216.21	215.32	216.11	216.32		
1249	Persenbeug, Bl 2058.001		303008	1983	214.17	214.22	214.19	214.33	214.35	214.46		
				-	214.59	214.62	214.77	214.94 I	214.97 I	214.99		
	221.33	0.75		2007	215.37	215.23	216.19	216.21	216.16	216.07	214.03 I	30.09.2003
											214.76 I	
					214.34	214.27	214.03	214.05	214.23	214.16	219.93	04.08.1991
					214.93	214.86	214.73	214.59	214.57	214.59		
					216.50	219.93 I	215.53	215.26	215.56	215.37		
	KEG Erlauf											
1251	Puchberg, Bl 374		331546	1988	390.62	390.61	390.68	390.61	390.55	390.48		
				-	391.17 I	391.26 I	391.43	391.11	390.97 I	390.97		
	394.80	0.80		2007	392.32	392.97	392.83	392.77	392.47	392.79	390.48	13.06.1999
											391.09 I	
					390.50	390.50	390.51 Ö	390.55 Ö	390.55	390.64	392.97	28.02.1999
				1	390.96	390.87	390.98	390.93	391.18	391.27		
					392.52	392.41	392.30	392.02 Ö	392.25	392.77		
	Erlauftal											
1259	Schauboden, Bl 334		327387	1984	264.98 Ö	265.03 I	265.10	265.22	265.39	265.16		
				-	265.50 I	265.57 I	265.75	265.97	265.86	265.66		
	279.06	0.75		2007	266.10	266.43	266.72	266.69	266.85	266.85	264.98 Ö	20.01.1985
											265.62 I	
					265.11	265.09	265.05	265.02	265.05 Ö	265.02	266.99	03.08.1991
					265.59	265.55	265.55	265.46	265.47	265.50		
					266.81	266.99	266.46	266.36	266.42	266.12		
	Pöggstaller Mulde											
1263	Laimbach, Bl 441		337204	1994	502.20	502.21 Ö	502.19 Ö	502.22 Ö	502.34	502.40 Ö		
				-	503.17	503.19	503.24 I	503.34	503.36	503.36		
	507.54	1.50		2007	504.04	504.08	504.08	504.08	504.09	504.33	502.19 Ö	15.03.1994
											503.30 I	
					502.39	502.39	502.38	502.33	502.29	502.27	504.33 Ö	03.07.2006
					503.35	503.34	503.34	503.31	503.31	503.31		
					504.33 Ö	504.33	504.24	504.19	504.09 Ö	504.06		
	Pöchlarner Feld											
1273	Melk, Bl 2037.004		322792	1983	205.83	205.80	205.79	205.88 Ö	205.92	205.96		
				-	206.15	206.19	206.32	206.31	206.29	206.29		
	211.08	0.75		2007	206.86	207.57	208.47	208.39	207.94	207.89	205.71	15.12.1986
											206.24	
					205.93	205.85	205.83	205.76	205.78	205.71	210.33 Ö	04.08.1991
					206.28	206.30	206.21	206.15	206.16	206.18		
					208.78	210.33 Ö	207.11	208.59	208.15	207.83		
1274	Ornding, Bl 2043.004		322800	1983	208.74 Ö	208.75 Ö	208.78 Ö	208.84 Ö	208.88 Ö	208.94 Ö		
				-	209.44	209.46	209.48 I	209.49	209.47	209.44		
	213.01	1.70		2007	209.86 Ö	209.86	209.88 Ö	209.87 Ö	209.83	209.75 Ö	208.74 Ö	24.01.1983
											209.46 I	
					209.08 Ö	209.16 Ö	209.15	209.19 Ö	209.18	209.16	209.98	13.07.2005
					209.44	209.44 I	209.43	209.45	209.46	209.46		
					209.98	209.79 Ö	209.67 Ö	209.66	209.90 Ö	209.80 Ö		
	Pielachtal											
1282	Mitterau, Bl 312		327148	1982	241.73 Ö	241.81 Ö	241.86	241.92 Ö	241.94	241.90		
				-	242.12	242.18	242.27	242.36	242.32	242.25		
	245.88	0.75		2007	242.63	242.66	242.91	242.90 Ö	243.10	242.76	241.73 Ö	01.01.2001
											242.20	
					241.74	241.78	241.80	241.78	241.77	241.73	243.23	16.08.2002
					242.22	242.21	242.16	242.10	242.09	242.09		
					243.03	243.23	242.68	242.84	242.76 Ö	242.64		

Mittlere Monats- und Jahresmittel der Grundwasserstände mit Extremwerten für Jahresreihen charakteristischer Messstellen

- Grundwasserstände m ü.A. -

Nr.	Messstelle		EDV-Messstellennummer	Zeitraum	Niederste / Mittlere Grundwasserstände in m ü.A / Höchste I	II	III	IV	V	VI	Jahresreihe	Datum
	Messpunkt m ü.A.	m ü.G.		fehlende Jahresmittel	VII	VIII	IX	X	XI	XII		
Traisental												
1296	Ratzersdorf, Bl 250		322883	1979 -	253.78 254.17	253.79 Ö 254.18	253.79 Ö 254.27	253.85 254.40	254.03 254.41	253.99 254.34		
	259.10	0.90		2007	254.69	254.72	254.68	254.72	255.10	254.92	253.74 Ö 254.25	22.12.1983
					253.95 254.29 254.78	253.95 254.29 255.23	253.95 Ö 254.25 254.82	253.88 254.18 254.64 Ö	253.80 254.13 254.62	253.74 Ö 254.14 254.70	255.23	19.08.2002
1298	St.Andrä a.d.Traisen, Br		304295	1966 -	213.87 Ö 214.29 I	213.96 214.31	214.02 214.39	214.09 214.51	214.07 Ö 214.53	214.03 214.46		
	220.95	0.25		2007	214.81	214.86 Ö	214.91	215.07	215.14	214.97 Ö	213.87 Ö 214.36 I	07.01.1985
					214.00 214.36 214.93	213.97 214.36 I 214.91	213.96 214.33 214.82 Ö	213.99 214.26 I 214.79	213.88 214.22 I 215.22	213.88 214.26 214.84	215.22	25.11.1979
KEG Schöpfl West												
1308	Wöllersdorf, Bl 367		331520	1991 -	378.09 378.56	378.08 378.60	378.14 378.73	378.13 378.64	378.22 378.62	378.16 378.60		
	382.23	0.80		2007	379.54	379.50	379.53	379.89	379.47	379.48	378.08 378.58	11.02.1991
					378.13 378.55 380.03	378.10 378.52 379.74	378.13 378.51 379.38	378.18 378.53 379.54	378.18 378.57 379.55	378.16 Ö 378.58 379.47	380.03	07.07.1997
Südliches Tullner Feld												
1317	Frauendorf, Br		303958	1966 -	185.00 185.44 I	185.00 185.46	185.01 Ö 185.49	185.05 185.55	185.14 Ö 185.55	185.14 Ö 185.52		
	189.39	0.00		2007	186.27	186.29	186.22	186.16	186.09	186.14	184.96 185.47 I	27.11.1978
					185.09 185.48 186.13	185.03 185.48 186.43	184.98 185.45 186.60	184.97 Ö 185.42 186.45	184.96 185.39 186.21 Ö	184.96 Ö 185.40 I 186.22	186.60	19.09.1966
1330	Kronau, Br		304071	1966 -	174.31 174.90	174.30 174.92	174.44 174.98	174.43 175.02	174.46 175.01	174.52 174.98		
	178.87	0.35		2007	175.69	175.71	175.53	175.52	175.64	175.58	174.27 Ö 174.93	08.11.1983
					174.39 174.98 176.21	174.32 174.95 176.23	174.29 Ö 174.88 175.84	174.27 174.84 175.43 Ö	174.27 Ö 174.84 175.51	174.34 Ö 174.89 175.55 Ö	176.23	01.08.1966
1331	Langenlebarn - Bh., Bl		304105	1984 -	169.51 170.67	169.53 170.67	169.43 170.69	169.31 Ö 170.73	169.31 170.73	169.70 Ö 170.75		
	176.64	0.80		2007	171.20	171.21 Ö	171.15	171.19	171.26	171.25 Ö	169.31 Ö 170.72 I	30.04.1984
					170.02 170.76 I 171.17 Ö	169.94 170.74 171.09	170.19 I 170.73 I 171.02 Ö	170.16 170.71 I 171.02 Ö	170.07 170.70 171.05	170.16 170.71 171.09 Ö	171.26	27.05.1996
1344	Pixendorf, Br		304238	1966 -	178.31 179.44	178.42 179.51	178.52 179.58 I	178.60 179.64	178.74 179.62	178.86 179.57 I		
	181.41	-1.55		2007	180.41	180.45	180.49	180.59	180.65	180.35	178.28 179.47 I	19.12.1983
					178.87 Ö 179.47 I 180.65	178.78 179.42 I 180.61	178.59 179.36 180.26	178.45 179.34 180.11	178.35 179.35 I 180.30	178.28 179.39 180.41	180.65	19.05.1996
1351	Staasdorf, Br		304303	1966 -	174.44 175.86	174.55 175.95 I	174.60 176.07 I	174.65 176.18	174.61 Ö 176.20	174.55 176.17		
	180.12	0.30		2007	177.79 Ö	177.80	178.02	177.94	177.81	177.81	174.44 175.98 I	13.01.1985
					174.58 176.06 177.82	174.58 Ö 175.95 177.79	174.55 Ö 175.88 177.22	174.50 175.80 176.96	174.48 175.78 177.41	174.49 175.82 177.69	178.02	20.03.1988
1356	Tulln-E.Werk, Br		304410	1985 -	172.20 173.02 I	172.28 173.06	172.42 173.14	172.64 173.26	172.56 173.29	172.56 173.35		
	178.00	0.30		2007	174.17	174.27	174.27 Ö	174.22	174.39	174.44	172.20 173.22 I	14.01.1985
					172.60 Ö 173.37 174.39	172.57 173.35 174.42	172.60 173.31 174.26	172.60 Ö 173.24 174.02	172.56 173.14 173.80	172.54 173.08 173.96	174.44	05.06.2006

Mittlere Monats- und Jahresmittel der Grundwasserstände mit Extremwerten für Jahresreihen charakteristischer Messstellen
- Grundwasserstände m ü.A. -

Nr.	Messstelle	Messpunkt m ü.A.	Messpunkt m ü.G.	EDV-Messstellennummer	Zeitraum	fehlende Jahresmittel	Niederste / Mittlere Grundwasserstände in m ü.A / Höchste I	II	III	IV	V	VI	Jahresreihe	Datum
							VII	VIII	IX	X	XI	XII		
Horner Becken														
1368	Mold, Bl 401			331819	1990		296.88	296.94	296.99	297.03 Ö	297.01	296.94		
					-		297.71 I	297.75 I	297.83	297.88 I	297.81 I	297.70 I		
	302.73		1.40		2007		298.46	298.47	298.47 Ö	298.52	298.77	298.59	296.77	03.09.1995
													297.68 I	
							296.87	296.78	296.77	296.84 Ö	296.83	296.88	298.87 Ö	24.08.2005
							297.65 I	297.59 I	297.51 I	297.51 I	297.58	297.67 I		
							298.75	298.87 Ö	298.67 Ö	298.54 Ö	298.30 Ö	298.44		
Göllersbachtal														
1370	Enzersdorf im Thale, Bl 419			331991	1991		259.15	259.20	259.27	259.41	259.39	259.37		
					-		259.85 I	259.93	260.07	260.27 I	260.15 I	259.98 I		
	264.41		1.20		2007		260.69	260.96	261.39 Ö	261.56	261.41 Ö	261.25 Ö	259.02	26.09.1994
													259.86 I	
							259.28	259.12	259.02	259.02 Ö	259.07	259.13 Ö	261.56	08.04.1996
						1	259.81	259.65	259.60	259.61	259.67 I	259.77		
							261.01	261.00	260.50	260.27 Ö	260.35	260.53		
Nördliches Tullner Feld														
1379	Donaudorf, Br			303081	1966		187.05	187.56	187.56	187.71	187.89	187.80 Ö		
					-		188.23	188.29 I	188.32	188.39 I	188.34 I	188.26		
	192.56		0.15		2007		189.30	189.27	188.98	189.20	189.63	189.43	187.05	14.01.1985
													188.23 I	
							187.36	187.50	187.53	187.60 Ö	187.64	187.59	190.99	15.08.2002
							188.18	188.18	188.14	188.12	188.12	188.15 I		
							188.94 Ö	190.99	190.31	189.44	189.39	189.27		
1380	Etsdorf, Bl			303099	1966		191.75	191.73 Ö	191.71	191.70	191.70 Ö	191.71		
					-		192.50 I	192.49	192.48	192.48 I	192.49 I	192.53		
	197.51		0.00		2007		193.61	193.64	193.61	193.59	193.60	193.61	191.70 Ö	18.05.1995
													192.53 I	
							191.73 Ö	191.75	191.80	191.81 Ö	191.78	191.78 Ö	194.02	12.08.2002
							192.55	192.60 I	192.59	192.57	192.54 I	192.51 I		
							193.57	194.02	193.72	193.53	193.52	193.53		
1390	Kollersdorf, Bl			303198	1966		182.14 Ö	182.14 Ö	182.15	182.18 Ö	182.17 Ö	182.17 Ö		
					-		182.72	182.73	182.74	182.75	182.76	182.75		
	189.09		1.28		2007		183.80	183.83	183.79	183.74 Ö	183.73	183.70	182.12 I	16.10.1994
													182.74 I	
							182.13	182.13 Ö	182.13 Ö	182.12	182.13 Ö	182.14 Ö	184.36	19.08.2002
							182.75	182.78 I	182.76	182.74	182.72	182.71		
							183.62	184.36 I	184.18	183.75	183.69 Ö	183.73		
1394	Korneuburg, Bl 1944.001			303248	1966		162.93	162.94 Ö	162.93	162.99	162.98	163.32		
					-		163.66	163.71	163.85	164.12	164.18	164.24 I		
	167.97		0.75		2007		165.55	165.38	166.47 I	166.56	165.71	165.89	162.90	10.12.1993
													163.93 I	
							163.23	163.10	163.02	163.00	163.01	162.90	167.22	04.07.1975
							164.27 I	164.23 I	163.90	163.73	163.62 I	163.66 I		
							167.22	167.22 Ö	166.59	165.05	165.16	167.22		
1397	Korneuburg, Br 1942.001			303255	1966		162.29	162.35	162.31	162.23	162.22	162.44		
					-		163.31 I	163.32	163.38	163.52	163.58	163.61		
	168.59		0.15		2007		165.06 Ö	164.95	164.93	164.86 Ö	164.92 Ö	165.09	162.22	02.05.1991
													163.44 I	
							162.47	162.34	162.27	162.22 Ö	162.27	162.31	165.56	28.08.1966
						1	163.61	163.55	163.47	163.37	163.28 I	163.27 I		
							165.30	165.56	165.48	164.88	164.73	165.05		
1404	Neuaigen, Bl 1965.003			303339	1966		173.29	173.28	173.24 Ö	173.26	173.31	173.48 Ö		
					-		174.29	174.33	174.39	174.47	174.46	174.42		
	178.15		0.55		2007		175.37	175.37	175.31	175.38	175.40	175.28	173.24 Ö	24.03.1984
													174.36	
							173.59	173.63	173.53	173.44	173.37	173.33	177.60	04.07.1975
							174.44	174.47	174.35	174.26	174.20	174.24		
							177.60	177.60 I Ö	176.46	175.57	175.41	175.34 Ö		
1428	Stockerau, Bl 1951.009			303644	1966		167.07	167.10	167.09	167.18	167.26 Ö	167.27		
					-		167.76	167.77	167.81	167.87	167.90	167.91		
	173.46		0.52		2007		168.75	168.77	168.68	168.58 Ö	168.65	168.67	167.04	29.12.1978
													167.83 I	
							167.28	167.24	167.20	167.14 I Ö	167.09 I	167.04	168.85	10.09.2002
							167.89	167.90	167.86 I	167.80 I	167.75 I	167.74 I		
							168.62	168.79	168.85	168.74 Ö	168.70	168.69		

Mittlere Monats- und Jahresmittel der Grundwasserstände mit Extremwerten für Jahresreihen charakteristischer Messstellen
- Grundwasserstände m ü.A. -

Nr.	Messstelle		EDV-Messstellennummer	Zeitraum	Niederste / Mittlere Grundwasserstände in m ü.A / Höchste						Jahresreihe	Datum
				fehlende Jahresmittel	I	II	III	IV	V	VI		
	Messpunkt m ü.A.	m ü.G.			VII	VIII	IX	X	XI	XII		
	KEG Schöpfl Ost											
1445	Klausen-Leopoldsdorf, Bl 365		331504	1988	367.68 Ö	367.68 Ö	367.73 Ö	367.67	367.67 Ö	367.66 Ö		
				-	367.82	367.86	367.95	367.83	367.78	367.76		
	370.32	0.75		2007	368.88	368.83	368.97	368.46	368.61	368.41	367.64	25.08.2003
											367.80	
					367.65 Ö	367.64	367.66 Ö	367.66 Ö	367.66 Ö	367.67 Ö	369.57	07.07.1997
					367.76	367.74	367.77	367.73	367.77	367.86		
					369.57	368.34	369.26	368.30	368.17	368.91		
	DONAUGEBIET ZWISCHEN ENNS UND MARCH - MARCHGEBIET											
	Marchfeld											
1468	Fuchsenbigl, Br		304675	1966	143.06	143.12 Ö	143.15 Ö	143.20	143.09	143.00		
				-	143.85	143.91	143.98	144.03	144.00	143.90		
	147.73	0.15		2007	145.57 Ö	145.46	145.33	145.27 Ö	145.11 Ö	144.90	142.86 Ö	24.08.1993
											143.83	
					142.93	142.86 Ö	142.90 Ö	142.92	142.97 Ö	143.01	145.57 Ö	16.01.1967
					143.77	143.69	143.66	143.70	143.73	143.77		
					144.78	145.23	145.25	145.13	145.29	145.55		
1475	Groß-Enzersdorf, Br		304733	1966	148.74	148.79	148.81 Ö	148.89 Ö	148.78	148.71		
				-	149.84	149.84	149.90	149.97	149.97	149.97 I		
	155.27	0.15		2007	151.44	151.34	151.71	151.37	151.55	151.84	148.62 Ö	13.10.1994
											149.89 I	
					148.68 Ö	148.68	148.64	148.62 Ö	148.62	148.69	152.77	05.08.1991
					150.00	150.03	149.88	149.80	149.76	149.77 I		
					152.00	152.77	151.95 Ö	151.85	151.61	151.32		
1496	Mannsdorf, Bl		304840	1966	145.44	145.50	145.61 Ö	145.62 Ö	145.55	145.38		
				-	146.26 I	146.31 I	146.38	146.46	146.49	146.45		
	151.05	0.90		2007	148.08	148.05	147.96	147.87	147.82 Ö	147.72	145.24 Ö	15.10.1992
											146.31 I	
					145.30	145.31 Ö	145.25 Ö	145.24 Ö	145.25 Ö	145.34	148.08	23.01.1967
					146.35	146.26	146.20 I	146.18 I	146.18 I	146.19 I		
					147.78	147.87	147.87	147.77	147.74	147.93		
1503	Marchegg-Heimatland, Br		304923	1966	137.97	138.00	138.06 Ö	138.08 Ö	138.08	137.99		
				-	139.17 I	139.26 I	139.39	139.53	139.37	139.17		
	147.12	0.60		2007	140.41 Ö	140.40 Ö	140.48	141.82	140.52	140.37	137.53	27.08.1990
											139.17 I	
					137.67	137.53	137.59	137.67 Ö	137.90	137.94 Ö	141.82	05.04.2006
					139.04	139.01	139.01	139.02	139.03	139.09 I		
					141.00	141.22	140.37	140.15	140.10	140.35		
1526	Reyersdorf, Br		305094	1979	154.35	154.37 Ö	154.41	154.43	154.40	154.38		
				-	154.70 I	154.73 I	154.75 I	154.78	154.76	154.72		
	165.98	0.30		2007	154.95	154.99	155.12	155.14	155.09	155.13	154.13	11.09.1994
											154.69 I	
					154.32	154.17	154.13	154.17 Ö	154.29	154.34	155.38	15.08.1982
					154.67	154.64	154.61	154.62	154.64	154.67		
					154.95	155.38	154.92	154.86 Ö	154.83 Ö	154.88		
1539	Strasserfeld-Hegerhaus, Br		305219	1966	154.33	154.33 Ö	154.33 Ö	154.34 Ö	154.38 Ö	154.38 Ö		
				-	155.37 I	155.37 I	155.38 I	155.41 I	155.44 I	155.45		
	163.58	0.30		2007	157.37	157.48	157.56	157.61	157.62 Ö	157.62	154.33	28.01.1985
											155.40 I	
					154.37	154.36 Ö	154.35	154.38 Ö	154.36	154.35	157.62 Ö	29.05.1967
					155.44	155.42	155.40	155.38	155.36 I	155.34 I		
					157.56	157.50	157.43	157.35 Ö	157.28	157.24		
1542	Süssenbrunn, Br 22-29		305250	1966	152.71 Ö	152.73 Ö	152.78	152.83 Ö	152.85 Ö	152.80		
				-	153.69 I	153.72	153.76	153.78	153.78	153.74		
	160.64	0.57		2007	155.71	155.75	155.79	155.78 Ö	155.73	155.65	152.38	05.09.1984
											153.68 I	
					152.66	152.56	152.38	152.65	152.66	152.69 Ö	155.79	26.03.1967
					153.68 I	153.62 I	153.58	153.60	153.61	153.63		
					155.56	155.43	155.29	155.33	155.36	155.48		
1546	Weikendorf, Bl		305292	1966	145.94	146.04	146.14	146.03	146.00	146.11		
				-	146.45 I	146.50 I	146.55	146.55 I	146.51 I	146.52 I		
	149.57	0.60		2007	147.06 Ö	147.39	147.28	147.23	147.00	146.93	145.72	24.10.1994
											146.44 I	
					146.07	145.84	145.76	145.72	145.78	145.83	147.39	23.02.1970
					146.50	146.41	146.34 I	146.28	146.31 I	146.39 I		
					147.21	147.18	147.18 Ö	146.85	146.84 Ö	147.10		

Mittlere Monats- und Jahresmittel der Grundwasserstände mit Extremwerten für Jahresreihen charakteristischer Messstellen

- Grundwasserstände m ü.A. -

Nr.	Messstelle	Messpunkt m ü.A.	Messpunkt m ü.G.	EDV-Messstellennummer	Zeitraum	Niederste / Mittlere Grundwasserstände in m ü.A / Höchste						Jahresreihe	Datum
					fehlende Jahresmittel	I	II	III	IV	V	VI		
						VII	VIII	IX	X	XI	XII		
1549	Wien 21, Bl 21-71	163.00	1.00	341016	1991 - 2007	156.30 156.98 157.37	156.27 156.97 157.37	156.23 Ö 156.97 157.35 Ö	156.21 Ö 157.03 157.38	156.20 157.07 157.42	156.40 157.12 157.45	156.20 157.06	08.05.1991
						156.48 157.15 157.63 Ö	156.51 157.16 157.64	156.40 157.15 157.56 Ö	156.39 157.09 157.47 Ö	156.35 157.04 157.41 Ö	156.34 157.01 157.40	157.64	07.08.1997
1563	Wien 21, Br 21- 1	163.11	0.00	312751	1966 - 2007	156.22 157.13 I 158.11	156.21 157.07 I 158.14	156.17 157.07 158.16	156.13 157.13 I 158.51	156.12 157.20 158.48	156.34 157.24 158.67	156.12 157.16 I	07.05.1991
					1	156.47 157.30 158.90	156.36 157.29 I 159.21	156.27 157.23 159.29	156.25 157.15 158.73	156.23 157.08 158.11	156.20 157.11 I 157.97	159.29	07.09.1966
1580	Wien 22, Bl 22- 71	161.80	1.00	341156	1991 - 2007	156.11 156.76 I 156.98	156.21 156.71 I 156.96	156.21 156.69 156.96	156.22 156.75 I 156.98	156.22 Ö 156.80 157.04	156.48 156.86 157.11	155.84 156.78 I	29.11.1993
						156.38 156.91 I 157.15	156.18 156.91 I 157.37	156.06 156.83 157.09 Ö	155.94 156.73 157.01	155.84 156.67 156.96	155.85 156.80 I 157.06	157.37	16.08.2002
1588	Wien 22, Bl 22- 99	158.37	0.95	334003	1991 - 2007	153.21 I 153.74 I 153.97 Ö	153.23 Ö 153.73 I 153.97 Ö	153.25 153.73 154.05 Ö	153.22 153.83 154.31	153.20 153.87 154.32 I Ö	153.28 153.90 154.31 Ö	153.18 I 153.82 I	06.11.1992
					1	153.25 153.93 154.20	153.32 153.88 I 154.18	153.24 153.84 154.14	153.19 Ö 153.82 154.07	153.18 153.74 154.01	153.21 Ö 153.78 I 153.97	154.32 Ö	26.05.1995
1612	Wien 22, Bl 22-184	154.21	0.55	341495	1991 - 2007	148.60 149.34 149.83	148.74 Ö 149.36 150.40	148.86 149.46 152.33	149.15 149.65 151.56	149.22 149.67 151.09	149.15 149.68 150.70	148.60 149.49	11.01.2004
						148.97 149.66 151.34	148.80 149.58 150.86	148.72 149.49 150.98	148.72 Ö 149.38 150.80	148.79 149.31 150.24	148.65 149.31 149.90	152.33	24.03.2002
1660	Wien/Uferhaus, Lp-24	148.32	-7.70	341792	1991 - 2007	148.85 149.59 150.59	148.87 Ö 149.56 150.60	148.97 Ö 149.61 152.56	149.02 149.74 151.11	148.93 149.71 150.20	148.86 149.81 150.65	147.85 149.66 I	04.08.1991
						148.84 149.80 I 151.04	147.85 149.80 153.63	148.79 149.69 151.09	148.75 Ö 149.58 150.63	148.30 149.55 150.46	148.78 Ö 149.60 I 150.28	153.63	15.08.2002
	DONAUGEBIET ZWISCHEN ENNS UND MARCH - LEITHAGEBIET												
	Südliches Wiener Becken												
1673	Achau, Br	172.79	0.14	300012	1966 - 2007	170.83 171.36 I 172.16	170.96 Ö 171.45 I 171.94	170.82 171.49 I 172.10	170.78 171.45 I 172.00	170.92 171.35 I 171.95	170.83 171.29 I 171.85	170.55 171.28 I	26.09.1971
						170.72 171.17 I 171.86	170.66 171.12 I 171.72	170.55 171.10 I 172.12	170.60 171.12 I 171.98	170.75 Ö 171.19 I 172.03	170.79 171.30 I 172.03	172.16	20.01.1968
1687	Ebreichsdorf, Bl	201.61	0.65	300228	1966 - 2007	196.91 197.25 197.68 Ö	196.97 Ö 197.27 197.66	197.02 197.30 I 197.68 Ö	197.04 197.33 I 197.90	196.92 197.26 I 198.00	196.81 197.19 I 197.82	196.75 Ö 197.20 I	16.07.1981
						196.75 Ö 197.12 198.28	196.76 Ö 197.10 197.99	196.75 197.10 I 197.59 Ö	196.86 Ö 197.13 197.86	196.92 197.17 197.75	196.93 197.22 197.80 Ö	198.28	13.07.1997
1704	Gramatneusiedl, Bl 8	178.22	0.65	300467	1966 - 2007	175.08 Ö 175.32 I 175.77	175.10 175.34 175.81	175.17 Ö 175.35 175.75	175.14 Ö 175.32 175.68	174.99 175.23 175.76	174.93 175.19 176.23	174.83 175.26 I	16.08.1994
						174.94 175.15 I 175.91	174.83 175.17 I 175.85	174.93 175.21 I 175.80 Ö	175.08 Ö 175.24 I 175.75	175.14 Ö 175.29 I 175.64	175.11 175.33 I 175.71	176.23	06.06.1966
1714	Himberg-Jagdhaus, Bl	170.05	0.50	300608	1996 - 2007	164.82 Ö 164.97 165.51	164.83 165.00 165.52	164.84 165.06 I 165.40 Ö	164.89 Ö 165.17 165.78	164.85 165.16 165.75	164.80 165.08 165.60	164.70 165.03 I	26.08.2001
						164.77 165.08 166.61	164.70 165.00 166.16	164.71 Ö 164.95 165.54	164.73 Ö 164.94 165.20	164.77 Ö 164.97 165.35	164.80 Ö 165.00 165.54	166.61	13.07.1997

Mittlere Monats- und Jahresmittel der Grundwasserstände mit Extremwerten für Jahresreihen charakteristischer Messstellen

- Grundwasserstände m ü.A. -

Nr.	Messstelle		EDV-Messstellennummer	Zeitraum	Niederste / Mittlere / Höchste Grundwasserstände in m ü.A						Jahresreihe	Datum
					I	II	III	IV	V	VI		
	Messpunkt m ü.A.	m ü.G.		fehlende Jahresmittel	VII	VIII	IX	X	XI	XII		
1715	Hirtenberg, Br		300616	1981	272.94	272.85	272.83	272.83	273.28	273.28		
				-	273.52	273.53	273.56	273.59	273.58	273.59 I		
	278.15	0.30		2007	273.80	273.82	273.81	273.85	273.99	273.84	272.83	30.03.1981
											273.56 I	
					273.30	273.38 Ö	273.37	273.38	273.38	273.37	274.37	07.07.1997
					273.58 I	273.59	273.57	273.53	273.52 I	273.52		
					274.37	273.91	273.87	273.80	273.84	273.77		
1723	Lanzenkirchen, Br		300665	1966	290.08	290.31	290.32	290.47 Ö	290.94	291.27		
				-	292.11	292.18	292.29	293.13 I	293.56 I	293.54 I		
	299.93	0.15		2007	294.73	294.53	294.82	294.90	295.43	295.60	290.08	14.01.1985
											292.72 I	
					291.37	291.04	290.94	290.51	290.20	290.09	295.98	22.08.1966
					293.36 I	293.08 I	292.79	292.51	292.12	292.00		
					295.95	295.98	295.78	294.76	294.66	294.30		
1735	Mannswörth-Schafflerhof, Bl		300723	1966	148.38	148.42	148.55	148.56	148.55	149.11		
				-	149.82 I	149.78 I	149.87 I	150.23	150.39 I	150.55 I		
	159.52	0.85		2007	152.36	152.27	152.21	152.33 Ö	152.60	152.84	148.38	27.01.1985
											150.15 I	
					149.32	148.95	148.87	148.72	148.75	148.62	153.26 Ö	22.08.1966
					150.64 I	150.57	150.30	150.04 I	149.83 I	149.80 I		
					153.16	153.26 Ö	153.07	152.30	151.97	152.35		
1736	Margarethen am Moos, Br		300731	1966	163.54	163.60 Ö	163.61	163.59	163.59	163.57 Ö		
				-	164.08	164.13 I	164.18	164.17 I	164.11 I	164.05		
	166.05	0.30		2007	165.05	164.91	165.00	164.99	164.70	164.77	163.46 Ö	18.11.1971
											164.03 I	
					163.54	163.52	163.51	163.48	163.46 Ö	163.52	165.05	02.01.1967
					163.96 I	163.90 I	163.91 I	163.92 I	163.94	164.01		
					164.79	164.56	164.65	164.71	164.88	165.03		
1737	Maria Lanzendorf, Br		300749	1966	164.82	164.81	164.81	164.85	164.93 Ö	164.96		
				-	165.49 I	165.52 I	165.56 I	165.62 I	165.64 I	165.63 I		
	169.87	0.10		2007	166.71	166.48	166.49	166.46 Ö	166.35 Ö	166.26 Ö	164.81	04.02.1985
											165.55 I	
					164.92 Ö	164.89	164.87 Ö	164.88	164.86	164.85 Ö	166.71	23.01.1967
					165.59 I	165.54 I	165.52 I	165.49 I	165.47 I	165.48 I		
					166.17 Ö	166.30 Ö	166.36	166.17	166.34	166.34		
1746	Moosbrunn, Bl 18		300913	1966	184.04	183.99	183.99	183.91	183.81	183.72		
				-	184.30	184.30	184.31	184.30	184.23	184.17		
	185.44	0.80		2007	184.62 Ö	184.65	184.64 Ö	184.64 Ö	184.64	184.54 Ö	183.69	09.07.1981
											184.24 I	
					183.69	183.88 Ö	183.96 Ö	183.97 Ö	184.05	184.05 Ö	184.74 Ö	07.09.2007
					184.13	184.16	184.19	184.22	184.26 I	184.30 I		
					184.64	184.59	184.74 Ö	184.62	184.57 Ö	184.63 Ö		
1791	Neunkirchen, Br		301036	1966	350.19	349.75	350.35	350.32	350.59	350.65		
				-	350.79 I	350.77	350.87	351.07	351.29 I	351.25		
	364.22	0.00		2007	351.20	351.67	351.38	352.95	355.31	355.13	349.75	14.02.1972
											351.03 I	
					350.42	350.42	350.52	350.60 Ö	350.40	350.39	355.44	28.10.1996
					351.16	351.16	351.12	351.05	350.95 I	350.86 I		
					354.59	354.18	355.03	355.44	355.24	352.36		
1798	Oeynhausen, Bl		301150	1966	210.97	210.99	211.03	210.99	211.19	211.27		
				-	211.84 I	211.92 I	212.01 I	212.07 I	212.06 I	212.00 I		
	215.56	1.25		2007	212.63 Ö	212.70	212.79	212.83	212.76 Ö	212.63	210.70 Ö	18.09.1990
											211.89 I	
					210.91	210.73	210.70 Ö	210.87	210.95	210.94	212.83	27.04.1970
					211.90 I	211.84 I	211.80 I	211.76	211.74	211.77 I		
					212.54	212.55	212.57	212.38 Ö	212.41	212.53		
1802	Rauchenwarth, Br		301200	1966	163.36	163.33	163.32	163.21	163.20	163.19 Ö		
				-	165.24 I	165.22	165.20 I	165.18 I	165.26	165.32 I		
	207.89	0.00		2007	167.66	167.60 Ö	167.80	167.81	168.08	168.06	163.09	22.09.1975
											165.30 I	
					163.19 Ö	163.14 Ö	163.09	163.15	163.20	163.32	168.09	04.08.1997
					165.33 I	165.31	165.33 I	165.39	165.42	165.36		
					168.03	168.09	168.09 Ö	167.77	167.77	167.56		
1810	Schranawand, Bl I		301358	1966	188.88	188.89	188.89	188.82	188.70	188.52 Ö		
				-	189.17	189.19	189.22	189.21	189.09	188.97		
	191.36	1.25		2007	189.80	189.64	189.66	189.84	190.09	189.55	188.23	23.07.1984
											189.07 I	
					188.23	188.40	188.44	188.74	188.87 Ö	188.90 Ö	190.09	13.05.1996
					188.89	188.92	188.95 I	188.99	189.06 I	189.14 I		
					189.80	189.90	189.60	189.51	189.58	189.68		

Mittlere Monats- und Jahresmittel der Grundwasserstände mit Extremwerten für Jahresreihen charakteristischer Messstellen

- Grundwasserstände m ü.A. -

Nr.	Messstelle	Messpunkt m ü.A.	m ü.G.	EDV-Messstellennummer	Zeitraum	fehlende Jahresmittel	Niederste / Mittlere Grundwasserstände in m ü.A / Höchste I	II	III	IV	V	VI	Jahresreihe	Datum
							VII	VIII	IX	X	XI	XII		
1820	Seibersdorf, Bl 457(Br)			301457	1966		184.48	184.59	184.78	184.76	184.72	184.53		
					-		185.16 I	185.22	185.27	185.26 I	185.18 I	185.14 I		
	187.21		0.60		2007		185.93	185.73	185.88	185.82	185.77	185.81	184.27 I	30.09.2003
													185.12 I	
							184.42	184.32 Ö	184.27	184.28	184.31	184.32 Ö	186.29 Ö	08.08.1991
							185.05	185.02	185.01	185.03 I	185.05	185.10		
							185.86	186.29 I Ö	185.74	185.58 Ö	185.71	185.78 Ö		
1829	Steinabrückl, Bl 230			319384	1976		288.38	288.45	288.14	288.11 Ö	288.49	288.71		
					-		290.82	290.77	290.75	291.06 I	291.34	291.56 I		
	301.01		0.90		2007		294.90	294.30	293.89	294.76	294.89	294.99	288.11 Ö	09.04.1984
													291.26 I	
							288.71	288.61 Ö	288.56	288.61 Ö	288.43	288.21	295.91	14.07.1997
					1		291.68	291.68	291.64	291.51 I	291.29	291.03		
							295.91	295.86 Ö	295.40 Ö	295.25	295.54	295.42		
1843	Vösendorf, Br			301796	1996		188.30 Ö	188.30 Ö	188.40 Ö	188.70 Ö	188.72 Ö	188.70		
					-		189.04 I	189.20 I	189.19 I	189.34 I	189.27 I	189.15 I		
	191.62		0.30		2007		190.16	190.20	189.81	189.83	189.74	189.68	188.15 I Ö	01.09.2003
													189.06 I	
							188.32	188.15	188.15 I Ö	188.26	188.40	188.40	190.20	19.02.1996
							189.01 I	188.91 I	188.91 I	188.86 I	188.95 I	189.01 I		
							189.87	189.71	189.54 Ö	189.64	189.59 Ö	189.81		
1849	Wien 1, Br 1- 2			312157	1966		155.57 Ö	155.54	155.55	155.41	155.82	155.67		
					-		157.18 I	157.14 I	157.10 I	157.14 I	157.26 I	157.29		
	173.27		0.10		2007		157.82	157.77 Ö	157.87 Ö	157.90	158.18	158.23	155.41	15.04.1986
													157.21 I	
							155.52	155.46	155.49	155.52	155.61	156.04	158.23	17.06.1980
							157.26 I	157.24 I	157.24	157.25 I	157.25	157.22 I		
							158.02 Ö	157.96	157.97	157.92	157.81 Ö	157.80 Ö		
1855	Wien 2, Br 2- 4			312207	1966		154.57	154.58	154.59	154.59	154.83	154.96		
					-		155.26	155.26 I	155.34	155.59 I	155.82 I	156.00 I		
	159.91		0.00		2007		156.44	156.29	156.36	156.54	156.95	157.08 Ö	154.57	28.01.1977
													155.60 I	
							154.88	154.93	155.00	154.81	154.68	154.66	157.42	25.08.1966
					1		156.05 I	155.96 I	155.79 I	155.54 I	155.33 I	155.30 I		
							157.31	157.42	157.32	156.69	156.56	156.38		
1860	Wien 3, Br 3- 2			312280	1966		154.09	153.99 Ö	153.97 I Ö	154.49	154.53	154.52		
					-		154.87	154.75 I	154.93 I	155.46	155.70	155.75		
	162.99		0.87		2007		156.35	156.21	156.27	156.57	156.65	156.73	153.97 I Ö	21.03.1996
													155.30 I	
							154.53	154.51	154.49	154.36	154.21	154.18	156.94	16.08.2002
					1		155.69	155.57 I	155.42	155.22	155.09	155.04		
							156.73	156.94	156.48	156.53	156.36	156.49		
1873	Wien 11, Bl 11-38			333823	1991		153.02 I	152.92	152.95	153.47 Ö	153.50	153.65		
					-		153.70	153.62 I	153.66	153.92 I	154.13 I	154.16		
	158.95		0.90		2007		154.25	154.75	154.78	154.77	155.09	155.03	152.92	18.02.1999
													153.91 I	
							153.28	152.92	153.37	153.38 I	153.40	153.20	155.09	27.05.1997
					1		154.09 I	154.04 I	154.03	153.92 I	153.83	153.80 I		
							154.71	154.87	154.68	154.46	154.57	154.49		
1881	Wien 11, Br 11-13			312546	1966		152.13	152.10	152.12	152.23	152.30	152.45 Ö		
					-		152.90 I	152.87	152.90	153.13 I	153.26 I	153.36		
	157.53		0.40		2007		154.62	154.10	153.87 Ö	154.02	154.14	154.35	152.10	06.02.1984
													153.12 I	
							152.58	152.41	152.37	152.32	152.21	152.15	155.73	02.08.1966
							153.37 I	153.33 I	153.25	153.10 I	153.00 I	152.95 I		
							155.21	155.73	154.90	154.31	154.05	154.02		
1900	Wien 20, Bl 20- 9			312637	1966		156.21	156.19	156.12	156.45 Ö	156.46	157.14		
					-		157.19	157.25	157.44	157.91	158.14	158.28		
	165.70		1.07		2007		158.96	159.22	159.89	159.61	159.75	159.80	155.96	18.12.1991
													157.62	
							156.71	156.47	156.22	156.09	156.08	155.96	161.61	05.07.1975
							158.18	157.86	157.57	157.23	157.12	157.23		
							161.61	160.24 Ö	159.51	159.29	159.17	159.62		
1920	Wr.Neustadt-Heizhaus, Bl			301929	1966		258.11	257.59	257.40 I Ö	257.39 I Ö	257.52	257.96		
					-		262.46 I	262.11 I	261.82 I	261.66 I	261.71 I	262.07 I		
	274.22		1.88		2007		266.45	266.24	265.68	265.32	265.44	265.61	257.39 I Ö	17.04.1972
													262.44 I	
							258.76	258.78	259.49 I Ö	259.42	259.15	258.70	266.45	07.01.1997
							262.50 I	262.89 I	263.11 I	263.12	263.00 I	262.77 I		
							266.04	266.23	266.33	266.39	266.25	266.40		

Mittlere Monats- und Jahresmittel der Grundwasserstände mit Extremwerten für Jahresreihen charakteristischer Messstellen - Grundwasserstände m ü.A. -

Nr.	Messstelle	Messpunkt m ü.A.	m ü.G.	EDV-Messstellennummer	Zeitraum	fehlende Jahresmittel	Niederste / Mittlere Grundwasserstände in m ü.A / Höchste I	II	III	IV	V	VI	VII	VIII	IX	X	XI	XII	Jahresreihe	Datum

DONAUGEBIET ZWISCHEN ENNS UND MARCH - DONAUGEBIET ZWISCHEN MARCH UND LEITHA

Fischamend bis Hainburger Pforte

1948	Petronell-Bahnhof, Br			305482	1966		181.26	181.28	181.43	181.59	181.58	181.60								
					-		182.23	182.36	182.55	182.68 I	182.66	182.59 I								
	187.70		0.35		2007		183.93	183.80	184.10	184.28	183.98	183.74							181.26	28.01.1985
																			182.39 I	
							181.52	181.42	181.40	181.35	181.34	181.29							184.28	10.04.1996
							182.50 I	182.38	182.30	182.21	182.13	182.14 I								
							183.68	183.60	183.61 Ö	183.56	183.64	183.98								
1950	Wolfsthal, Bl 240			322628	1977		132.29	132.18 I Ö	132.19	132.30 I	132.33	132.94								
					-		133.27 I	133.32 I	133.63 I	134.06 I	134.06 I	134.11 I								
	139.78		0.80		2007		135.39 Ö	135.35	138.98	138.98 Ö	136.86	136.44							132.18 I Ö	25.02.1991
																			133.69 I	
							133.21	132.64	132.48	132.33	132.43	132.40 Ö							138.98	24.03.2002
							134.07	134.01	133.76	133.43 I	133.27 I	133.26 I								
							138.98	138.98 Ö	138.98	135.36	135.86	135.27								
1957	Wolfsthal, Br 1877.006			337394	2000		133.55	133.71	134.01	134.41	134.28	134.66								
					-		134.57	134.91	135.40	135.97	135.77	135.66 I								
	140.06		0.30		2007		136.88	136.56	139.76	139.76	137.33	138.36							133.55	11.01.2004
																			135.23 I	
							134.27	133.86	133.85	133.78	133.73	133.61							139.76	24.03.2002
							135.33 I	135.40 I	135.40	134.97	134.72	134.62								
							136.41	139.76 Ö	139.76	136.42	137.13	136.54								

MOLDAUGEBIET

Lainsitzgebiet

1960	Breitensee, Bl 360			331454	1988		469.47	469.44	469.42 Ö	469.43 Ö	469.52	469.63 Ö								
					-		470.77 I	470.71 I	470.67 I	470.69	470.76	470.82								
	486.61		1.20		2007		472.58	472.59	472.55 Ö	472.53	472.39	472.24							469.42 Ö	26.03.2001
																			470.79 I	
							469.64	469.64	469.63	469.60	469.57	469.51							472.59	03.02.2003
							470.84	470.85	470.88 I	470.86 I	470.81 I	470.76 I								
							472.44 Ö	472.48	472.52	472.52 Ö	472.35	472.47								

MARCHGEBIET

Zayatal

1970	Hörersdorf, Bl 412			331926	1991		239.74 Ö	239.74 Ö	239.78 Ö	239.89 Ö	239.80	239.72								
					-		240.02 I	240.03	240.14	240.13	240.05	239.98								
	243.10		1.10		2007		240.29	240.42	240.80	240.69	240.75	240.57							239.38	28.09.1992
																			239.98 I	
							239.59	239.41	239.38	239.46	239.66 Ö	239.69							240.80	30.03.2006
					1		239.93	239.84	239.85 I	239.86 I	239.92 I	239.98 I								
							240.73	240.45	240.24 Ö	240.30	240.31	240.30								

Marchtal

1983	Rabensburg, Br			305383	1966		151.62 Ö	151.66 Ö	151.66	151.68	151.69 Ö	151.68								
					-		152.23	152.25 I	152.29	152.30	152.26	152.22 I								
	154.96		0.35		2007		153.62	153.61	153.62	153.57	153.52	153.46							151.43 I Ö	24.10.1994
																			152.20 I	
							151.63	151.50	151.43	151.43 I Ö	151.43	151.50							153.69	19.12.1966
							152.17	152.13	152.12	152.13 I	152.15 I	152.18								
							153.61	153.62 Ö	153.59	153.51	153.54	153.69								
1985	Sierndorf an der March, Br			305409	1966		146.85 Ö	146.87	146.87	146.89	146.90 Ö	146.93 Ö								
					-		147.34	147.41	147.50	147.57	147.60	147.55								
	155.38		0.25		2007		148.69	148.73	148.69 Ö	148.85	148.85 Ö	148.62							146.77 Ö	13.11.1991
																			147.43	
							146.86 Ö	146.84	146.81	146.78	146.77 Ö	146.80 Ö							148.85 Ö	01.05.1967
							147.48	147.42	147.36	147.31	147.28	147.29								
							148.28	148.42	148.44	148.37	148.33	148.61								

Mittlere Monats- und Jahresmittel der Grundwasserstände mit Extremwerten für Jahresreihen charakteristischer Messstellen - Grundwasserstände m ü.A. -

Nr.	Messstelle	Messpunkt m ü.A.	Messpunkt m ü.G.	EDV-Messstellennummer	Zeitraum	Niederste / Mittlere / Höchste Grundwasserstände in m ü.A	I	II	III	IV	V	VI	Jahresreihe	Datum
					fehlende Jahresmittel		VII	VIII	IX	X	XI	XII		

DONAUGEBIET ZWISCHEN MARCH UND LEITHA - LEITHAGEBIET

Brucker Pforte

1986	Bruck an der Leitha, Br			300111	1966	151.67		151.66 Ö	151.93 Ö	151.95 Ö	151.96 Ö	152.14			
					-	153.16		153.25	153.35	153.45	153.47	153.41			
	159.37		0.30		2007	154.43		154.47 Ö	154.39	154.33	154.26	154.39		151.66 Ö	09.02.1987
														153.23	
						152.01		151.83	151.76	151.74 Ö	151.74 Ö	151.75		154.47 Ö	21.02.1977
						153.32		153.19	153.06	153.02	153.01	153.07			
						154.43		154.44	154.27	154.06	154.39	154.41			

Heideboden

2018	Pama, Bl 6			306274	1970	131.66		131.75	131.74	131.74 Ö	131.70 Ö	131.64			
					-	132.36 I		132.45 I	132.53 I	132.52 I	132.44 I	132.35 I			
	137.10		1.50		2007	133.03		133.11	133.81	133.73	133.37	133.19		131.46	27.08.1990
														132.34 I	
						131.54		131.46	131.46 Ö	131.46 Ö	131.50	131.59 Ö		133.81	19.03.1970
						132.27		132.24	132.21	132.20	132.21 I	132.26 I			
						133.05 Ö		133.00 Ö	133.02	133.05	133.00	132.91			

LEITHAGEBIET - RABNITZGEBIET

Parndorfer Platte

2038	Parndorf, Br 1 A			306472	1966	174.47		174.43	174.40	174.39 Ö	174.36	174.62 Ö			
					-	175.19 I		175.25	175.36	175.48	175.49	175.46			
	181.25		0.40		2007	176.95		177.03	177.00 Ö	176.99	176.86 Ö	176.80		174.36	13.05.1991
														175.32 I	
						174.60		174.53	174.50	174.49	174.45	174.46		177.03	20.02.1967
						175.40		175.34	175.28	175.22	175.17	175.15			
						176.82		176.59	176.49	176.49	176.37	176.50			
2043	Zurndorf, Br 8 (306332)			319590	1976	137.06 Ö		136.97	136.98	137.00	137.00	137.05 Ö			
					-	138.38 I		138.38 I	138.36 I	138.33	138.32	138.29			
	168.17		0.60		2007	140.10		140.07	140.08 Ö	140.09	140.08 Ö	140.01		136.22	18.10.1992
														138.31 I	
						136.81		136.83	136.97	136.22	137.02	137.04		140.44	31.10.1977
						138.26		138.27	138.28	138.28	138.28	138.29 I			
						139.99		139.89	139.90	140.44	140.37	139.74			

Parndorfer Platte rezent

2046	Halbturn, Br 45			326173	1981	134.81		134.85	134.74	133.37	131.96	130.70			
					-	137.19 I		137.31	137.39	137.37	137.14	137.04			
	145.41		0.85		2007	139.39		139.36	139.41	139.56 Ö	139.47	139.46		129.77	14.08.2005
														137.00 I	
						130.33		129.77	132.55	133.99	133.84	134.02		139.89 Ö	20.07.1997
					1	136.84		136.58	136.65	136.74	136.80	136.97			
						139.89 Ö		139.74	139.33	139.49	139.51	139.31 Ö			

RABNITZGEBIET

Rabnitztal

2057	Klostermarienberg, Bl 16			335810	1993	230.21		230.22	230.22 Ö	230.21 Ö	230.20 Ö	230.17			
					-	231.54 I		231.48 I	231.53	231.70	231.53	231.35			
	236.59		0.90		2007	232.95		232.77	233.08	233.31	232.85	232.89		230.07 Ö	21.10.2002
														231.34 I	
						230.13		230.10 Ö	230.07	230.07 Ö	230.09 Ö	230.13		233.31	07.04.1996
						231.17		231.06	231.18	231.15	231.12	231.32			
						232.89		232.78	233.21	233.15	233.06	232.75			

Nikitschbachtal

2065	Kroatisch Minihof, Br 2			335679	1993	243.12 Ö		243.08	243.05	243.07 Ö	243.10 Ö	243.07			
					-	243.97		243.98	243.99	244.03 I	244.06	244.07			
	252.94		0.60		2007	245.35		245.19	245.12	245.11	245.11	245.07 Ö		243.05	19.03.2005
														244.02 I	
						243.06		243.05	243.07	243.15	243.11	243.09		245.47 Ö	11.11.1996
						244.11		244.04	244.02	244.01 I	243.99	243.98 I			
						245.12		245.14 I Ö	245.25	245.43	245.47 Ö	245.42 Ö			

Mittlere Monats- und Jahresmittel der Grundwasserstände mit Extremwerten für Jahresreihen charakteristischer Messstellen
- Grundwasserstände m ü.A. -

Nr.	Messstelle	Messpunkt m ü.A.	m ü.G.	EDV-Messstellennummer	Zeitraum	fehlende Jahresmittel	Niederste / Mittlere Grundwasserstände in m ü.A / Höchste I	II	III	IV	V	VI	Jahresreihe	Datum
							VII	VIII	IX	X	XI	XII		
Wulkatal														
2077	Oggau, Br 4			313262	1966		118.78 Ö	119.09	119.36 Ö	119.38 Ö	119.49	119.21		
					-		120.54 I	120.75 I	120.93 I	120.98	120.85	120.55		
	123.05		0.75		2007		122.14	121.98	121.97	121.95	121.70	121.66 Ö	118.51 Ö	13.11.1978
													120.38 I	
							118.95	118.66	118.52	118.52 Ö	118.51 Ö	118.61	122.14	16.01.1967
						1	120.15	119.92	119.87	119.88	120.00	120.26		
							121.64	121.42	121.33	121.36	121.95	122.12		
Ikvatal														
2097	Girm, Bl 3			335646	1993		183.75	183.76	183.86	184.07	184.03	183.98 Ö		
					-		185.32	185.32	185.40	185.57 I	185.52	185.44		
	189.13		0.90		2007		186.68	186.43	186.63	186.97 Ö	186.81	186.89	183.75	31.01.2004
													185.36 I	
							183.92	183.90	183.88	183.87	183.84	183.78	187.62	29.09.1996
							185.34	185.28	185.33	185.31 I	185.27	185.26 I		
							186.81	186.70	187.62	187.57	187.15	186.80 Ö		
Seewinkel														
2145	Illmitz, Br 14			305821	1966		115.61	115.75	115.87	115.70	115.52	115.58		
					-		116.27 I	116.35	116.39	116.35	116.24	116.12		
	117.45		0.30		2007		116.73	116.74	116.74	116.73	116.68	116.77	115.03	06.10.1974
													116.13 I	
							115.32	115.24	115.30	115.03	115.13	115.22 Ö	116.77	03.06.2006
							115.99	115.89	115.85	115.90	116.04	116.20		
							116.68	116.49	116.46	116.50	116.68	116.73		
2172	St. Andrä am Zicksee, Br 107			306043	1966		118.03	118.06	118.15 Ö	118.25 Ö	118.30 Ö	118.15		
					-		119.12	119.25	119.36	119.42	119.36	119.24		
	123.34		0.30		2007		120.50 Ö	120.52	120.58	120.57	120.35 Ö	120.44	118.00	14.08.2005
													119.13	
							118.10	118.00	118.02	118.00	118.04	118.02	120.58	31.03.1969
						1	119.12	118.96	118.88	118.88	118.92	119.00		
							120.23	120.23	120.19	120.01	120.37	120.46		
RAABGEBIET														
Ilztal														
2209	Neudorf, Br 5791			328955	1981		279.81	279.83	279.84	279.83	279.89	279.86		
					-		280.35	280.36	280.60	280.52	280.46	280.54		
	284.02		0.40		2007		282.09	282.23	282.93	283.29	282.59	282.73	279.76	15.09.2000
													280.40	
							279.80	279.82	279.76	279.85	279.88	279.85	283.29	04.04.1996
							280.39	280.31	280.29	280.31	280.27	280.38		
							282.52	282.48	282.08	282.53	282.54	282.41		
Lafnitztal														
2225	Deutsch Kaltenbrunn, Bl 12			335315	1990		254.16	254.16	254.20 Ö	254.34 Ö	254.30	254.24		
					-		255.45 I	255.46 I	255.52 I	255.54	255.42	255.41		
	257.52		1.00		2007		256.19 Ö	256.24	256.40	256.39	256.42	256.25	254.09	07.10.2002
													255.32 I	
							254.18 Ö	254.16	254.10	254.09	254.14	254.12	256.42	21.05.1999
							255.29	255.08	255.06	255.06 I	255.20 I	255.41 I		
							256.15	256.12	256.38	256.27	256.38	256.19		
2226	Deutsch Kaltenbrunn, Bl 13			335323	1990		253.70	253.74 Ö	253.72	253.73 Ö	253.70	253.65 Ö		
					-		254.09 I	254.03 I	254.09	254.12	254.06	254.18		
	258.22		1.00		2007		254.90	254.54	255.37	255.79	256.13	255.75	253.50	25.08.2003
													254.09 I	
							253.59	253.50	253.58	253.62	253.71 Ö	253.71 Ö	256.49	14.09.1998
							254.14	254.04	254.09	254.06 I	254.09 I	254.14 I		
							255.48	255.42	256.49	255.50	255.45	255.45		
2231	Heiligenkreuz i.L., Bl 8			335067	1988		220.52 Ö	220.52	220.50 Ö	220.47	220.34	220.34 Ö		
					-		220.84 I	220.86	220.95	220.95	220.87	220.87		
	225.33		1.25		2007		221.46 Ö	222.03	222.23	222.75	222.17	221.90	220.32 Ö	16.09.2000
													220.86 I	
							220.41	220.33	220.32 Ö	220.33 Ö	220.45 Ö	220.48 Ö	222.75	06.04.1996
							220.84	220.79	220.81	220.81	220.85	220.87		
							221.59 Ö	221.61	221.77 Ö	221.58 Ö	221.87	221.69		

Mittlere Monats- und Jahresmittel der Grundwasserstände mit Extremwerten für Jahresreihen charakteristischer Messstellen
- Grundwasserstände m ü.A. -

Nr.	Messstelle	Messpunkt m ü.A.	Messpunkt m ü.G.	EDV-Messstellennummer	Zeitraum	Niederste / Mittlere / Höchste Grundwasserstände in m ü.A	I	II	III	IV	V	VI	Jahresreihe	Datum
					fehlende Jahresmittel		VII	VIII	IX	X	XI	XII		
Tauchenbachtal														
2252	Burg, Br 3	245.18	0.75	326322	1988 - 2007		240.82 Ö	240.80	240.78 Ö	240.79 Ö	240.86	240.77		
							241.67	241.53	241.62	241.72	241.65	241.76		
							242.88	242.46	243.13	243.23	243.04	243.38	240.73	30.08.2003
													241.65	
							240.81	240.73	240.73 Ö	240.77	240.84	240.80	243.38	26.06.2004
							241.77	241.60	241.62	241.52	241.60	241.73		
							243.21	243.13	243.35	243.04	243.08	242.99		
Unteres Pinkatal														
2263	Eberau, Br 14	215.38	1.10	326439	1988 - 2007		211.99	212.05	212.18	212.22	212.24	212.02		
							212.94	212.95	213.01	213.00	212.88	212.78		
							213.76	213.84	214.11	213.91	213.83	213.82	211.51	21.07.2007
													212.77	
							211.51	211.70	211.70	211.76	211.86 Ö	211.90 Ö	214.11	04.03.1995
							212.64	212.45	212.51	212.56	212.71	212.86		
							213.76	213.62	213.86	213.70	214.04	213.92		
2264	Eisenberg, Br 4	246.98	0.40	326330	1988 - 2007		244.34	244.34	244.40 Ö	244.46	244.30	244.30 Ö		
							244.68	244.66	244.69	244.71	244.72	244.71		
							245.20	245.10	245.42	245.18	245.44	245.45	244.13	30.08.2003
													244.67	
							244.27	244.13	244.14	244.30	244.33 Ö	244.28	245.45	13.06.1998
							244.64	244.58	244.62	244.63	244.69	244.71		
							245.37	245.18	245.32 Ö	245.29	245.34	245.39		
2267	Kulm, Br 15	215.77	0.60	326447	1988 - 2007		211.70	211.69	211.65	211.65 Ö	211.64	211.59		
							212.30	212.29	212.33	212.30	212.21	212.20		
							212.99	213.50	214.31	213.82	213.41	213.14	211.46 Ö	10.08.1992
													212.21	
							211.53	211.46 Ö	211.47	211.62	211.67 Ö	211.72	214.31	04.03.1995
							212.13	212.01	212.10	212.11	212.21	212.27		
							213.38	212.87	213.28	213.07	213.54	213.17		
2268	Moschendorf, Bl 17 A	203.69	0.95	326462	1988 - 2007		200.81	200.78 Ö	200.77 Ö	200.80 Ö	200.78	200.83		
							201.41	201.38	201.47	201.45	201.36	201.31		
							202.64	202.82	202.81	202.74	202.74 Ö	202.39	200.73	30.08.2003
													201.30	
							200.80	200.73	200.73 Ö	200.73	200.82 Ö	200.84	202.82	15.02.1988
							201.24	201.10	201.13	201.14	201.23	201.34		
							202.47	201.74	202.61	202.25	202.72	202.69		
Stremtal														
2278	Heiligenbrunn, Br 3	206.12	0.80	335356	1990 - 2007		201.97 Ö	202.00 Ö	202.03	202.01	202.22	202.00		
							203.29	203.15	203.25	203.40	203.32	203.35		
							204.66	204.48 Ö	204.82	204.48	204.91	205.02	201.97 Ö	25.01.2004
													203.23	
							202.05	202.03	202.11 Ö	202.29	202.24	202.08	205.05	15.11.1998
					2		203.26	203.16	203.03	203.04	203.16	203.35		
							204.88	204.70	204.63	204.76	205.05	204.94		
2282	Stegersbach, Bl 5 A	246.78	0.80	335950	1995 - 2007		245.27	245.27 Ö	245.35	245.05	245.01	244.88		
							245.47	245.47	245.51	245.45	245.33	245.27		
							245.68	245.80	245.76	245.91	245.72	245.67 Ö	244.50	24.08.2003
													245.33	
							244.71 Ö	244.50	244.60	244.80 Ö	244.99	245.13	245.91	08.04.1996
					1		245.16	245.05	245.12	245.27	245.39	245.44		
							245.67	245.72	245.78	245.85	245.86 Ö	245.80		
Günstal														
2288	Rattersdorf, Bl 2	302.72	0.85	335844	1993 - 2007		298.52	298.52 Ö	298.52 Ö	298.52 Ö	298.51 Ö	298.46 Ö		
							298.75 I	298.72 I	298.75	298.79	298.72	298.71		
							299.40	299.26	299.31	300.35	299.47	299.95	298.39	25.08.2003
													298.70 I	
							298.42	298.39	298.42	298.44	298.50 Ö	298.51 Ö	300.35	07.04.1996
							298.65	298.62	298.68	298.64	298.66	298.71		
							299.59	299.02	299.40	299.29	299.31	299.26		

Mittlere Monats- und Jahresmittel der Grundwasserstände mit Extremwerten für Jahresreihen charakteristischer Messstellen
- Grundwasserstände m ü.A. -

Nr.	Messstelle		EDV-Messstellennummer	Zeitraum	Niederste / Mittlere Grundwasserstände in m ü.A / Höchste						Jahresreihe	Datum
				fehlende Jahresmittel	I	II	III	IV	V	VI		
	Messpunkt m ü.A.	m ü.G.			VII	VIII	IX	X	XI	XII		
Raabtal												
2301	Johnsdorf, Br 5269		328997	1981 - 2007	258.45 Ö 258.82	258.28 258.81	258.57 Ö 258.89	258.55 258.83	258.44 258.78	258.35 258.76		
	261.08	0.30			259.49	259.71	259.68	259.41	259.94	259.79	257.97 Ö 258.76	01.09.1992
					258.15 258.61 259.45	257.97 258.58 259.93	257.97 Ö 258.62 259.74	258.07 258.73 259.45	258.39 258.81 259.90	258.47 258.85 259.59	259.94	28.05.1985
MURGEBIET												
Oberes Murtal												
2342	Niederwölz, Bl 2211		336230	1989 - 2007	736.17 736.42	736.13 736.36	736.13 736.43	736.27 736.61	736.41 736.99	736.67 737.00		
	739.92	1.00			736.70	736.59	736.69	737.26	737.60	737.50	736.13 736.69	09.02.1998
					736.53 736.95 737.47	736.43 736.82 737.65	736.46 736.75 737.39	736.36 736.76 737.75	736.31 Ö 736.68 737.26	736.22 736.55 737.16	737.75	06.10.2005
Aichfeld-Murboden												
2378	Großlobming, Bl 24821		315457	1972 - 2007	637.72 Ö 638.01	637.76 637.99	637.76 Ö 638.09	637.89 Ö 638.38	638.08 Ö 638.82	638.14 Ö 638.76		
	642.54	0.50			638.41 Ö	638.51	639.07	639.53	640.07	640.00	637.72 Ö 638.35	11.01.1985
					637.97 Ö 638.62 641.13	637.85 Ö 638.44 639.75 Ö	637.99 Ö 638.37 639.54	637.95 Ö 638.35 640.08 Ö	637.91 638.23 639.24 Ö	637.81 Ö 638.10 638.75	641.13	20.07.1972
2381	Großlobming, Br 2514		310060	1966 - 2007	644.41 644.81	644.41 Ö 644.80	644.43 644.97	644.45 Ö 645.18	644.46 Ö 645.07	644.44 644.97		
	650.13	0.30			645.62	645.62	646.18	646.51	646.53	646.61	644.41 644.98	28.01.2002
					644.44 Ö 645.00 646.88	644.41 645.03 646.77	644.42 645.04 646.69	644.42 645.00 646.01	644.43 644.95 646.03	644.43 644.89 645.63 Ö	646.88	24.07.1972
2396	Lind, Br 2505		309948	1966 - 2007	638.23 638.66	638.22 638.61	638.24 638.64	638.37 Ö 638.84	638.43 639.17	638.65 639.25		
	657.21	0.40			639.47 Ö	639.50	639.45 Ö	639.72	640.00	640.20	638.22 638.92 I	25.02.1985
					638.61 639.18 640.45	638.44 639.11 641.20	638.54 639.04 641.23	638.54 Ö 638.96 I 640.18	638.37 I Ö 638.87 I 640.03	638.33 638.76 I 639.78	641.23	02.09.1966
Liesingtal												
2432	Mötschendorf, Bl 2725		336925	1994 - 2007	618.09 619.10	617.99 618.89	617.90 618.78	618.01 Ö 618.96	618.14 619.42	618.37 619.67		
	633.18	0.70			620.64	619.97	619.63	620.17	620.58	620.76	617.90 619.44	18.03.2002
					618.43 Ö 619.81 621.42	618.42 619.87 621.64	618.41 619.94 621.58 Ö	618.41 619.83 621.13	618.34 619.63 621.17 Ö	618.23 619.38 621.11	621.64	25.08.1997
Mittleres Murtal												
2441	Brunn, Bl 2647		318790	1976 - 2007	566.82 567.44	566.80 Ö 567.40	567.05 Ö 567.50	567.33 567.78	567.55 Ö 568.25	567.68 568.25		
	570.52	0.55			567.95 Ö	567.88 Ö	568.01	568.90	569.12	568.97	566.80 Ö 567.83	23.02.1984
					567.49 Ö 568.15 569.65	567.35 Ö 568.01 569.11 Ö	567.51 567.92 569.17	567.45 567.90 569.35 Ö	567.16 567.76 568.73	567.01 Ö 567.59 568.41	569.65	05.07.1989
2454	Liesingthal, Br 2651		318618	1974 - 2007	572.18 573.01	571.89 572.82	571.89 572.73	571.86 572.95	572.04 573.46	572.42 573.78		
	587.34	0.30			574.09	573.95	574.02	574.20	574.82 Ö	574.84 Ö	571.86 573.40	14.04.2003
					572.68 573.85 574.95 Ö	572.76 Ö 573.86 574.92	572.79 Ö 573.83 575.00	572.74 573.74 574.76	572.59 573.55 574.67	572.31 573.27 574.47	575.00	15.09.1975

Mittlere Monats- und Jahresmittel der Grundwasserstände mit Extremwerten für Jahresreihen charakteristischer Messstellen

- Grundwasserstände m ü.A. -

Nr.	Messstelle	Messpunkt m ü.A.	m ü.G.	EDV-Messstellennummer	Zeitraum	fehlende Jahresmittel	Niederste / Mittlere / Höchste Grundwasserstände in m ü.A	I	II	III	IV	V	VI	Jahresreihe	Datum
								VII	VIII	IX	X	XI	XII		
2474	St. Michael i. Obstmk, Br 2695			318584	1974			564.59 Ö	564.54 Ö	564.56	564.60	564.86	564.96		
					-			564.83	564.79	564.87	565.13	565.50	565.47		
		580.20	0.60		2007			565.09 Ö	565.06 Ö	565.50	566.07	566.57	566.24	564.54 Ö	17.02.1978
														565.14	
								564.84	564.75	564.84	564.82	564.71	564.60	566.57	22.05.1975
								565.37	565.27	565.22	565.18	565.07	564.94		
								566.38	566.00	566.03	566.24	565.76	565.52		
	Mürztal														
2485	Mitterdorf, Br 2980			318287	1971			587.76	587.76 Ö	587.83 Ö	587.96	588.04 Ö	588.03		
					-			588.51	588.47	588.69	588.93	588.92	588.77		
		598.13	0.30		2007			589.84	589.70	590.00	589.74 Ö	590.15	590.29 Ö	587.76	30.01.2006
														588.66	
								587.97	587.90	587.79	587.89	587.91 Ö	587.77	590.84	03.07.1975
								588.75	588.67	588.62	588.58	588.52	588.52		
								590.84	590.72	589.64	589.62	589.32	590.14		
	Murdurchbruchstal														
2499	Deutsch Feistritz, Br 3186			325142	1976			388.46	388.31	388.32	388.37	388.93	389.07		
					-			389.08	389.00	389.12	389.49	389.89	389.88		
		398.00	0.30		2007			389.79	389.81	390.07	390.46	390.93	390.74	388.31	14.02.1998
														389.46	
								388.95	388.84	388.81	388.77	388.63	388.49	391.09	05.08.1991
								389.77	389.64	389.53	389.48	389.36	389.24		
								390.99	391.09	390.99 Ö	390.55 Ö	390.20	390.02		
2501	Friesach, Bl 3203			318873	1976			384.90 Ö	384.84	384.85 Ö	385.15 Ö	385.19 Ö	385.40 Ö		
					-			385.41 I	385.35 I	385.51 I	385.92 I	386.32 I	386.21 I		
		391.25	0.50		2007			386.05	386.07 Ö	386.42	387.07	387.29	387.03 Ö	384.84	27.02.2005
														385.79 I	
								385.08	384.98 Ö	385.25 Ö	385.24	385.11	384.99	387.63	23.08.2005
								386.05	385.91	385.83	385.79	385.66	385.53		
								387.51	387.63	387.14	387.40	386.71	386.43		
2508	Friesach-St.Stefan, Bl 32431			325589	1978			376.33	376.05	376.05 Ö	376.30	377.32 Ö	378.14		
					-			378.58	378.36	378.46	379.00	379.52	379.67		
		384.24	0.80		2007			379.98	379.68 Ö	379.82	380.50	380.89 Ö	380.88 Ö	376.05	27.02.1984
														379.09	
								377.55	377.37	377.29	377.41	376.63	376.51	381.19 Ö	29.08.2005
								379.57	379.45	379.34	379.27	379.04	378.82		
								380.88	381.19 Ö	381.09 Ö	380.80	380.62	380.16		
2532	Mauritzen, Br 3157			325043	1976			407.18	407.15	407.18	407.35	407.64	407.52		
					-			407.70	407.67	407.76	408.01	408.27	408.31		
		411.24	0.50		2007			408.21	408.13	408.19 Ö	408.64	409.34	408.97	407.15	27.02.1984
														407.99	
								407.36	407.46	407.31	407.39	407.35 Ö	407.25 Ö	409.34	18.05.1992
						1		408.23	408.14	408.04	408.03	407.95	407.83		
								409.22	408.99	409.03	408.72	408.64	408.44		
	Grazer Feld														
2564	Graz 3, Br 3361			325233	1977			347.12	347.08 Ö	347.09	347.20 Ö	347.34 Ö	347.67		
					-			347.66	347.58	347.60	347.79	348.07	348.22		
		356.61	0.40		2007			348.24	348.07 Ö	348.03	348.41	348.78	348.85	347.08 Ö	27.02.1978
														347.91	
								347.52	347.42	347.42 Ö	347.41	347.29	347.19	349.39	17.07.1989
						1		348.21	348.13	348.05	347.97	347.87	347.78		
								349.39	349.12	348.92	348.66	348.74 Ö	348.49		
2577	Graz 5, Br 3450			310243	1966			339.02 Ö	338.97 Ö	339.01	339.14	339.41	339.84		
					-			340.02 I	339.93 I	339.98 I	340.28 I	340.65 I	340.74 I		
		347.58	-0.12		2007			340.70	340.50 Ö	340.76	341.31	341.55	341.48	338.97 Ö	23.02.1978
														340.37 I	
								339.62	339.67	339.64	339.35	339.26	339.11	342.25	22.08.1966
								340.72 I	340.66 I	340.58	340.46	340.31	340.16 I		
								341.79	342.25	341.88	341.60	341.44	341.18		
2584	Graz 7, Br 3483			314740	1967			329.21	329.22	329.25 Ö	329.41	329.78	329.69		
					-			329.70	329.67	329.86	330.24	330.60	330.53		
		336.22	0.20		2007			330.46	330.45	330.90	331.52	331.83	331.94	329.21	21.01.2002
														330.09	
								329.45	329.26	329.42	329.49	329.36	329.25	332.56	17.07.1972
						1		330.38	330.22	330.12	330.06	329.94	329.82		
								332.56	331.85	331.12	331.86	330.67	330.53		

Mittlere Monats- und Jahresmittel der Grundwasserstände mit Extremwerten für Jahresreihen charakteristischer Messstellen

- Grundwasserstände m ü.A. -

Nr.	Messstelle		EDV-Messstellennummer	Zeitraum	Niederste / Mittlere Grundwasserstände in m ü.A / Höchste						Jahresreihe	Datum
					I	II	III	IV	V	VI		
	Messpunkt m ü.A.	m ü.G.		fehlende Jahresmittel	VII	VIII	IX	X	XI	XII		
2592	Graz 8, Br 3479		310292	1966	348.18	348.16	348.13	348.12 Ö	348.12	348.11		
				-	348.46 I	348.44 I	348.45 I	348.47	348.46	348.48		
	357.20	0.30		2007	348.90 I	348.82	348.89	348.90	348.84	348.96	348.09 Ö 348.49 I	29.07.2002
					348.09 Ö	348.09	348.22 Ö	348.25 Ö	348.25	348.21	349.25	24.07.1972
					348.52	348.52	348.52	348.52	348.51	348.49		
					349.25	349.05	348.93	348.97	348.87	348.87 Ö		
2600	Graz 13, Bl 3300		318824	1976	363.15	363.14 Ö	363.25	363.66	364.02	364.25		
				-	364.14	364.10	364.25	364.60	364.96	364.93		
	368.68	0.40		2007	364.68	364.56	365.02	365.66	365.68	365.58	363.14 Ö 364.53	21.02.1978
					363.96	364.05 Ö	363.89	363.65	363.48	363.32 Ö	366.52	22.08.2005
					364.81	364.70	364.59	364.55	364.42	364.29		
					366.18	366.52	365.98	365.98	365.41	365.08 Ö		
2607	Graz 15, Br 3460		315267	1971	343.68	343.64	343.56	343.52	343.50	343.54 Ö		
				-	344.08	344.02	343.99	344.01	344.04	344.10		
	360.87	0.40		2007	344.67	344.58	344.45	344.60	344.64	345.27	343.50 344.13	20.05.2002
					343.55 Ö	343.56	343.69 Ö	343.71	343.77	343.73	345.55	03.08.1972
					344.20	344.27	344.28	344.24	344.19	344.13		
					345.53	345.55	345.38	345.08 Ö	344.83 Ö	344.72 Ö		
2632	Kasten, Br 3568		310441	1966	319.75 Ö	319.72 Ö	319.75	319.70	319.70 Ö	319.63		
				-	320.48	320.47	320.58	320.60	320.49	320.43		
	323.29	0.40		2007	321.50	321.68	321.52	321.41	321.20	321.31	319.48 320.49 I	23.09.2002
					319.54	319.52 Ö	319.48	319.49 Ö	319.75 Ö	319.76 Ö	321.90	03.08.1972
					320.44 I	320.42 I	320.43	320.48	320.51	320.53		
					321.89	321.90	321.58	321.35	321.40	321.35		
2655	Seiersberg, Br 3496		310599	1966	331.83	331.70	331.61	331.55	331.53 Ö	331.53 Ö		
				-	333.10	332.97	332.87	332.84	332.83	332.86		
	346.12	0.50		2007	335.49	335.26	335.01	334.68	334.38	334.08	331.53 Ö 333.02	29.05.1978
					331.65 Ö	331.65 Ö	331.87 Ö	331.98	331.99	331.91	335.51	11.09.1972
					332.98	333.11	333.18	333.20	333.19	333.13		
					335.02	335.48	335.51	335.40	335.10	334.81		
2666	Weitendorf, Bl 3608		319186	1976	304.31	304.27	304.26 Ö	304.34 Ö	304.29 Ö	304.22 Ö		
				-	305.68	305.59 I	305.67	306.01	306.02	305.91		
	310.77	0.70		2007	307.49	307.05	307.77 Ö	308.49	308.27	307.89	304.08 Ö 305.76 I	12.10.2002
					304.15 Ö	304.14 Ö	304.10 Ö	304.08 Ö	304.17 Ö	304.18 Ö	308.72	18.10.1982
				2	305.82	305.75	305.63	305.68	305.68	305.71		
					307.44	307.64	307.71	308.72	308.13	307.46		
2668	Weitendorf, Bl 3628		319202	1976	299.02 Ö	298.99 Ö	298.93 Ö	298.92 Ö	298.94 Ö	298.94 Ö		
				-	299.86	299.81	299.89	300.04	299.98	299.95		
	302.81	0.70		2007	300.89	300.73 Ö	301.21	301.71	301.35	301.24	298.90 Ö 299.90	24.07.2002
					298.90 Ö	298.91 Ö	299.01 Ö	299.05 Ö	299.05 Ö	299.04 Ö	301.98	19.08.1989
					299.93	299.88	299.83	299.86	299.87	299.88		
					301.39	301.98	301.36	301.57	301.03	300.89 Ö		
2684	Wildon, Br 3670		310763	1966	293.36	293.35 Ö	293.35	293.43 Ö	293.51	293.51		
				-	294.14 I	294.10 I	294.22 I	294.36	294.39	294.43		
	297.16	0.40		2007	295.06	294.99	295.61	295.74	295.92	296.05	293.35 Ö < 294.29 I	19.02.2002
					293.45	293.44	293.44 Ö	293.46	293.45	293.40	296.23	17.07.1972
					< 294.42 I	< 294.35 I	< 294.30 I	< 294.28 I	< 294.23 I	< 294.22 I		
					296.23	296.13	295.88	295.30	295.40	295.37		
2690	Zettling, Br 3552		310821	1966	317.35 Ö	317.35	317.33 Ö	317.25	317.20	317.15		
				-	318.53	318.43	318.44	318.55	318.53	318.50		
	323.44	-0.95		2007	320.16	319.93	319.85	319.76	319.58	319.46 Ö	317.08 318.51	05.08.2002
					317.10	317.08	317.13	317.16 Ö	317.21	317.24 Ö	320.50 Ö	14.08.1972
					318.51	318.54	318.53	318.53	318.52	318.52		
					320.32	320.50 Ö	320.32	320.06	319.79	319.79		
							Leibnitzer Feld					
2726	Hasendorf, Bl 38144		310920	1966	265.96 Ö	265.96 Ö	266.25	266.29	266.33	266.17 Ö		
				-	266.89	266.95	267.04	267.02	266.97	266.93		
	268.50	0.40		2007	267.52	267.56	268.01	267.76	267.64	267.57	265.96 I Ö 266.96	30.01.1972
					266.07	266.13 Ö	266.03 Ö	266.02 Ö	266.00 Ö	266.06	268.10	20.08.1966
					266.90	266.90	266.94	266.98	267.00	266.99		
					267.71	268.10 I	267.76	267.75	267.74	267.66 Ö		

Mittlere Monats- und Jahresmittel der Grundwasserstände mit Extremwerten für Jahresreihen charakteristischer Messstellen

- Grundwasserstände m ü.A. -

Nr.	Messstelle	Messpunkt m ü.A.	m ü.G.	EDV-Messstellennummer	Zeitraum	Niederste / Mittlere Grundwasserstände in m ü.A / Höchste	I	II	III	IV	V	VI	Jahresreihe	Datum
					fehlende Jahresmittel		VII	VIII	IX	X	XI	XII		
2735	Joess, Bl 3786	281.27	1.00	310995	1966 - 2007		278.53 278.94 279.46 Ö	278.53 Ö 278.94 279.53	278.54 Ö 279.05 279.76 Ö	278.52 Ö 279.08 279.84	278.59 Ö 278.97 279.52	278.45 Ö 278.91 279.56	278.31 Ö 278.95	03.09.2003
							278.37 278.89 279.71	278.32 Ö 278.85 279.66	278.31 Ö 278.87 279.57	278.38 Ö 278.92 279.57	278.47 Ö 278.94 279.68 Ö	278.56 Ö 279.00 279.59	279.84	05.04.1996
2737	Joess, Br 37689	296.81	0.40	311001	1966 - 2007		285.04 Ö 285.40 285.95	285.02 Ö 285.37 286.03	285.07 285.44 286.10	285.05 285.50 286.37	285.05 285.45 286.25	284.85 285.40 285.97	284.82 285.42	21.11.1974
							284.93 285.41 286.29	285.02 Ö 285.41 286.31	285.03 Ö 285.41 286.04	284.90 285.43 286.13 Ö	284.82 285.40 286.13	285.06 285.43 285.99	286.37	22.04.1996
2747	Lebring, Br 3778	283.81	0.30	311092	1966 - 2007		279.51 280.30 281.27	279.50 Ö 280.24 281.14	279.51 Ö 280.32 281.20	279.50 280.52 281.64	279.58 280.63 281.72 Ö	279.60 280.66 281.92	279.50 Ö 280.47	18.02.2002
							279.60 Ö 280.65 282.15	279.60 Ö 280.60 281.89 Ö	279.55 280.52 281.44	279.55 280.47 281.58	279.58 280.40 281.43 Ö	279.58 Ö 280.36 281.37 Ö	282.15	20.07.1972
2772	St. Georgen a. d. St., Br 3769	295.95	0.53	311381	1966 - 2007		286.39 287.77 289.04	286.43 Ö 287.71 288.74	286.47 Ö 287.82 289.62	286.64 Ö 287.95 289.76	286.65 Ö 287.87 289.43	286.60 287.81 289.45	286.39 287.82	30.12.2003
							286.53 287.86 292.02	286.48 287.86 291.72	286.45 287.79 290.55	286.42 287.81 289.57	286.42 287.79 289.22	286.39 287.77 289.13	292.02	17.07.1972
2781	Stocking, Br 3767	290.82	0.60	311449	1966 - 2007		287.10 287.51 288.01	287.09 287.51 288.01	287.22 287.59 288.32	287.09 287.58 289.71	287.10 287.55 288.04	287.10 287.58 289.49	286.95 287.57	29.09.1984
							287.28 Ö 287.61 289.15	287.26 287.60 290.21	286.95 287.60 288.29	287.20 287.61 288.42	286.98 287.58 288.39	287.12 287.57 288.08	290.21	20.08.1966
2793	Untergralla, Bl 3810	274.64	1.00	311522	1966 - 2007		269.43 Ö 269.99 270.74 Ö	269.43 Ö 269.93 270.63	269.46 Ö 270.03 271.03	269.51 Ö 270.16 271.09 Ö	269.56 Ö 270.09 270.91 Ö	269.51 Ö 270.02 270.79 Ö	269.34 Ö 270.01 I	09.12.1971
							269.46 Ö 270.00 271.33 Ö	269.43 Ö 269.96 271.56	269.43 Ö 269.94 271.45	269.39 269.96 I 270.95	269.34 269.98 I 270.95 Ö	269.34 Ö 270.02 270.95 Ö	271.56	24.08.1972
	Unteres Murtal													
2834	Altneudörfl, Br 39133	210.65	0.45	311605	1966 - 2007		207.87 Ö 208.58 209.23	207.88 208.61 209.38	208.09 208.67 209.41 Ö	208.10 208.63 209.33	208.15 208.54 209.43	208.01 208.45 209.25	207.78 I Ö 208.51	28.09.1992
							207.88 208.41 210.20 I	207.80 208.35 209.59	207.78 Ö 208.35 209.22	207.78 Ö 208.42 209.31	207.96 Ö 208.50 209.53	207.92 208.59 209.42	210.20	17.07.1972
2841	Donnersdorf, Bl 3901	220.01	1.05	311654	1966 - 2007		214.79 Ö 215.35 216.38	214.83 215.37 216.63	214.82 Ö 215.60 217.49	215.00 215.89 218.96	215.19 Ö 216.16 218.23	215.12 216.06 218.88	214.79 Ö 215.71	20.01.2002
							214.92 Ö 215.93 218.96 Ö	214.79 215.79 219.17	214.94 215.71 217.97	214.94 Ö 215.67 218.55	214.94 Ö 215.57 217.19	214.79 Ö 215.46 217.32 Ö	219.17	22.08.2005
2843	Donnersdorf, Bl 3905	219.67	1.00	311670	1966 - 2007		215.25 Ö 216.15 216.93	215.35 Ö 216.17 216.87	215.49 Ö 216.26 217.14	215.64 216.31 217.46	215.67 216.30 217.16	215.63 Ö 216.23 216.99	215.25 Ö 216.18	21.01.2002
							215.48 Ö 216.17 217.85	215.31 216.07 217.17 Ö	215.31 216.05 217.07	215.33 Ö 216.10 217.00 Ö	215.53 Ö 216.15 217.09	215.37 216.19 217.15	217.85	17.07.1972
2850	Fluttendorf, Br 38931	226.93	0.40	314997	1968 - 2007		221.59 222.14 222.78	221.63 222.16 222.95	221.67 222.26 223.42 Ö	221.69 222.30 223.34	221.68 222.23 223.41	221.65 222.21 223.40 Ö	221.58 222.18	27.09.1993
							221.69 222.22 224.16	221.65 Ö 222.13 223.38	221.58 222.12 222.96	221.61 Ö 222.13 223.24	221.60 222.13 223.04	221.63 222.14 222.83	224.16	10.07.1972

Mittlere Monats- und Jahresmittel der Grundwasserstände mit Extremwerten für Jahresreihen charakteristischer Messstellen

- Grundwasserstände m ü.A. -

Nr.	Messstelle		EDV-Messstellennummer	Zeitraum	Niederste / Mittlere / Höchste Grundwasserstände in m ü.A						Jahresreihe	Datum
					I	II	III	IV	V	VI		
	Messpunkt m ü.A.	m ü.G.		fehlende Jahresmittel	VII	VIII	IX	X	XI	XII		
2858	Gosdorf, Br 3883		311761	1966	230.09	230.07 Ö	230.09 Ö	230.11	230.23 Ö	230.17		
				-	230.73	230.79	230.94	230.94	230.83	230.81		
	234.04	0.20		2007	231.85	231.97	232.49	232.33	232.25	232.14	230.07 Ö	23.02.2004
											230.79	
					230.12	230.12	230.09	230.14	230.09	230.07	232.67	17.07.1972
					230.81	230.74	230.70	230.72	230.74	230.78		
					232.67	232.48	231.64	232.14	232.28	232.18		
2873	Lichendorf, Br 3865		311845	1966	240.33	240.28	240.28	240.50 Ö	240.57	240.63		
				-	241.73	241.75	242.00	242.18	242.07	241.98		
	247.62	0.30		2007	243.56	244.74	245.61	245.62	245.58	245.42	240.28	14.02.2004
											241.88	
					240.54	240.44	240.39	240.37	240.41	240.35 Ö	246.72	17.07.1972
					241.96	241.87	241.76	241.77	241.75	241.79		
					246.72	246.08	245.35	244.81	244.20	244.06		
2896	Straß, Br 38415		311944	1966	251.09 Ö	251.16 Ö	251.17 Ö	251.19 Ö	251.30	251.16		
				-	251.90	251.87	251.95	252.02	251.97	251.91		
	255.51	0.40		2007	252.60 Ö	252.44	252.77	252.81	252.65	252.57	251.00	28.08.2003
											251.89	
					251.07 Ö	251.00	251.00 Ö	251.01 Ö	251.04 Ö	251.09 Ö	252.99	17.07.1972
					251.87	251.81	251.79	251.83	251.87	251.91		
					252.99	252.89	252.74	252.62 Ö	252.67	252.65		
2899	Unterpurkla, Bl 3909		340018	2004	218.69	219.12	219.13	219.13	219.10	219.08		
				-	219.15	219.18	219.26	219.22	219.21	219.18		
	221.98	1.10		2007	219.35	219.38	219.47	219.41	219.61	219.59	218.69	01.01.2004
											219.17	
					219.06	219.06	219.09 Ö	219.11 Ö	219.11 Ö	219.12 Ö	219.75	22.08.2005
					219.14	219.17	219.14	219.14	219.14	219.16		
					219.30	219.75	219.31	219.22	219.21	219.29		
2917	Weitersfeld, Br 3877		314682	1966	233.55	233.59	233.68 Ö	233.67	233.73	233.65		
				-	234.46	234.46	234.59	234.63	234.57	234.50		
	237.55	0.40		2007	235.19	235.33	235.76	235.56	235.36	235.30	233.52	06.10.2003
											234.47	
					233.59 Ö	233.58	233.53	233.52	233.53 Ö	233.54 Ö	236.15	17.07.1972
					234.44	234.36	234.34	234.38	234.42	234.49		
					236.15	235.42	235.20	235.37	235.47	235.34		

DRAUGEBIET

Lienzer Becken

2936	Lienz, Bl 2		330670	1986	655.74 Ö	655.49	655.43	655.41	655.67	656.62		
				-	657.63	657.18	656.98	657.18	658.07	659.29		
	677.74	0.90		2007	660.52	659.92 Ö	659.70 Ö	659.33	661.25	662.33	655.41	06.04.1998
											658.28	
					657.41 Ö	657.55	657.02	656.51	656.31 Ö	655.86	662.34 Ö	03.07.1986
					659.87	659.58	658.93	658.46	658.23	657.93		
					662.34 Ö	662.07	661.26	660.53	660.84	661.05 Ö		

Oberes Drautal

2963	Lengberg, Bl 2 (Lavant, Bl 4)		334565	1989	637.07	637.07 Ö	637.13 Ö	637.16	637.27	637.28		
				-	637.28	637.24	637.30	637.41	637.68	637.72		
	641.39	1.00		2007	637.91	637.47	637.80	637.89	638.20	638.37	637.07	30.01.1989
											637.50 I	
					637.31	637.34	637.30 Ö	637.29 Ö	637.18	637.14	639.39	26.11.2002
					637.68	637.55	637.53 I	637.61	637.55	637.39 I		
					638.36	637.99	638.70	639.15	639.39	638.49		
2971	Sachsenburg, Bl 407		317909	1988	559.26 Ö	559.24 Ö	559.24 Ö	559.28 Ö	559.48	559.87		
				-	559.55	559.44	559.49	559.63	560.14	560.53		
	562.11	0.70		2007	560.77	559.98	560.27	560.29	561.24	561.41 Ö	559.24 Ö	27.02.2002
											559.99	
					560.06	559.93 Ö	559.66	559.57	559.50	559.38	561.50	13.10.2000
				1	560.60	560.36	560.13	560.12	560.02	559.76		
					561.44	561.23	561.25	561.50	561.46	561.14		
2977	Steinfeld, Bl 401		317834	1988	575.44 Ö	575.42	575.41 Ö	575.48 Ö	575.68	576.16		
				-	575.73	575.63	575.65	575.82	576.31	576.69		
	586.97	0.90		2007	576.33 Ö	576.09 Ö	576.15	577.01	577.45	577.78	575.41 Ö	17.03.1996
											576.13	
					576.28	576.13 Ö	575.83	575.70	575.58	575.51	577.89	21.11.1996
				1	576.74	576.48	576.23	576.19	576.08	575.91		
					577.56	577.13	576.80	577.33	577.89	577.11		

Mittlere Monats- und Jahresmittel der Grundwasserstände mit Extremwerten für Jahresreihen charakteristischer Messstellen
- Grundwasserstände m ü.A. -

Nr.	Messstelle		EDV-Messstellennummer	Zeitraum	Niederste / Mittlere Grundwasserstände in m ü.A / Höchste						Jahresreihe	Datum
				fehlende Jahresmittel	I	II	III	IV	V	VI		
	Messpunkt m ü.A.	m ü.G.			VII	VIII	IX	X	XI	XII		
Unteres Gailtal												
3003	Judendorf, Bl 9		309625	1966	491.61	491.57	491.62 Ö	491.72	491.83 Ö	491.92		
				-	492.59 I	492.51 I	492.81 I	493.34 I	493.32 I	493.09 I		
	496.20	0.60		2007	494.12	494.71	494.72	494.96	494.64	494.57	491.57	09.02.2002
											492.90 I	
					491.95	491.81	491.92	491.69	491.70	491.65 I	495.08	01.10.1973
					492.98	492.70 I	492.67 I	492.87 I	493.02 I	492.87 I		
					494.80	494.36	494.62	495.08	494.77	494.52		
3004	Judendorf, Bl 18 A		309716	1966	493.12	493.09	493.08	493.17	493.31	493.29		
				-	493.70 I	493.67 I	493.90 I	494.26	494.30	494.12		
	496.76	0.90		2007	495.03	495.13	495.17	495.63	495.49	495.20	493.08	11.03.2005
											493.97 I	
					493.25	493.15	493.28	493.27	493.21	493.18	495.86	23.10.1993
					494.00	493.79	493.83	494.01 I	494.11	493.91		
					495.16 Ö	495.19	495.46	495.86	495.84	495.58		
Unteres Drautal												
3047	St.Ulrich, Bl 607		338533	1991	485.15	485.11	485.11 Ö	485.16	485.11	485.11 Ö		
				-	485.33	485.31	485.31	485.32	485.32	485.30		
	496.66	0.35		2007	485.52 Ö	485.46 Ö	485.46 Ö	485.51	485.57	485.62	485.11 Ö	01.03.2004
											485.32	
					485.11 Ö	485.11 Ö	485.14 Ö	485.12	485.13	485.17 Ö	485.88	25.10.1993
				1	485.32	485.30	485.29	485.35	485.37	485.37		
					485.65	485.62	485.46	485.88	485.80 Ö	485.64		
Rosental												
3059	Ferlach, Bl 501		338772	1991	424.77 Ö	424.76 Ö	424.78 Ö	424.86 Ö	424.86 Ö	424.89		
				-	425.76	425.57	425.54	425.77	425.76	425.60		
	436.79	1.43		2007	426.76	426.37	426.33	426.73	426.90	426.51	424.54 Ö	06.10.2003
											425.62	
					424.80 Ö	424.67	424.55	424.54 Ö	424.56 Ö	424.58	427.43 Ö	25.11.2000
				1	425.59	425.47	425.33	425.44	425.78	425.86		
					426.59	426.16 Ö	426.18 Ö	426.76	427.43 Ö	427.29		
3065	St.Jakob i.R., Bl 512		338251	1991	458.20 Ö	458.18	458.18 Ö	458.20	458.22	458.22 Ö		
				-	458.41	458.35	458.35	458.42	458.42	458.38		
	461.10	1.05		2007	458.70 Ö	458.69	458.63 Ö	458.66 Ö	458.66 Ö	458.56	458.15	20.09.1993
											458.40	
					458.21 Ö	458.20	458.15	458.21	458.22	458.20	459.07	27.11.2000
				1	458.38	458.36	458.33	458.40	458.48	458.47		
					458.73	458.58	458.58	458.68	459.07	459.01		
Zollfeld												
3073	Maria Saal, Bl 219		338632	1991	449.77	449.74 Ö	449.73 Ö	449.72 Ö	449.70 Ö	449.68 Ö		
				-	450.67	450.51	450.53	450.70	450.60	450.49		
	460.13	1.03		2007	451.70 Ö	451.45	451.72	451.67	451.29	451.55	449.68 Ö	29.06.1998
											450.59	
					449.70 Ö	450.00	449.94	449.97	449.86 Ö	449.86 Ö	452.58	25.11.2000
				1	450.48	450.45	450.47	450.60	450.78	450.77		
					451.62	451.46	451.48 Ö	451.91	452.58	452.08		
Klagenfurter Becken												
3100	Ebental, Bl 202		318063	1991	420.25	420.23	420.20	420.19 Ö	420.16	420.14 Ö		
				-	420.59	420.52	420.53	420.63	420.59	420.52		
	425.95	0.20		2007	421.13	421.07	421.20	421.28	421.10	420.99	420.14 Ö	25.06.1998
											420.55	
					420.15	420.21 Ö	420.21	420.23	420.22	420.23	421.28	07.04.2006
					420.51	420.48	420.48	420.52	420.61	420.64		
					421.01	421.02	421.03 Ö	421.02	421.24	421.23 Ö		

Mittlere Monats- und Jahresmittel der Grundwasserstände mit Extremwerten für Jahresreihen charakteristischer Messstellen
- Grundwasserstände m ü.A. -

Nr.	Messstelle		EDV-Messstellennummer	Zeitraum	Niederste / Mittlere Grundwasserstände in m ü.A / Höchste						Jahresreihe	Datum
				fehlende Jahresmittel	I	II	III	IV	V	VI		
	Messpunkt m ü.A.	m ü.G.			VII	VIII	IX	X	XI	XII		
Jauntal												
3128	Kühnsdorf, Br 314		317131	1970	434.05	434.00	434.03	433.88	433.78	433.72		
				-	434.65 I	434.59 I	434.61	434.68	434.65	434.61		
	437.77	0.35		2007	435.49	435.21	435.18	435.57	435.65	435.51	433.72 434.62 I	29.06.1998
					433.79	433.77	433.85	433.90	433.89	434.02 Ö	435.83	10.08.1970
				1	434.60	434.58	434.57 I	434.61 I	434.65 I	434.68 I		
					435.41	435.83	435.27	435.13 Ö	435.32	435.35		
3133	Srejach, Br 303		317032	1970	434.02 I Ö	433.92	433.90	433.94	434.00	433.86 I Ö		
				-	434.86 I	434.75 I	434.75 I	434.86 I	434.91 I	< 434.91 I		
	447.42	0.35		2007	435.97	435.98	435.89	436.01	436.05	435.96	433.67 I < 434.83 I	21.09.1992
					433.86 I Ö	433.83	433.67 I	433.68 I	433.70 I	433.97	436.22	17.08.1970
				3	< 434.89 I	< 434.87 I	< 434.80 I	< 434.74 I	434.77 I	434.87 I		
					435.99 Ö	436.22	436.05	435.62	435.80	435.92 Ö		

Monats- und Jahresmittel der Grundwassertemperaturen mit Extremwerten (Hauptwerte)

Nr.	Messstelle			EDV-Messstellennummer	Messgerät	Mittel in °C							Niederste und höchste beobachtete Grundwassertemperatur			
						I	II	III	IV	V	VI	Jahr	im Berichtsjahr		vor dem Berichtsjahr	
	Beobachtg.-beginn	unverändert seit	Messtiefe in m unter Gelände			VII	VIII	IX	X	XI	XII		°C	Datum	°C	Datum
RHEINGEBIET																
Montafon																
7	Gaschurn, Bl 22.00.05			332437	D	7.9	7.9	7.9	7.9	7.9	7.9		7.9 Ö	01.01.	5.9 Ö	02.05.2006
	1998		16.00			8.2	7.9	8.0	7.9	7.9	7.9	7.9	9.4 Ö	18.09.	10.6	29.08.2005
11	Lorüns, Bl 08.27.11			347179	D	5.2	5.1	5.9	7.0	9.3	10.4		4.9 Ö	23.02.	3.6	29.01.2006
	1998		8.00			11.3	11.8	11.0	9.7	7.6	5.9	8.4	12.0 Ö	12.08.	13.4	10.08.2006
Klostertal																
43	Klösterle, Bl 60.1.14			332148	D	6.1	6.1	6.0	6.0	6.1	6.3		6.0 Ö	07.05.	5.1 Ö	19.06.1999
	1998		22.00			7.2	7.6	7.2	6.5	6.2	6.2	6.5	7.8 Ö	19.09.	9.8	14.01.2004
45	Stallehr, Bl 60.1.01			332015	D	7.0	6.9	6.8	6.8	6.8	6.9		6.8	10.04.	6.6 Ö	04.04.2006
	1992		25.00			7.1	7.2	7.4	7.5	7.5	7.4	7.1	7.5	02.11.	7.5 Ö	06.10.2004
Walgau (*)																
47	Bludenz, Bl 07.34.13 A			352435	D	6.8	6.7	6.9	7.2	7.8	8.2		6.6	14.02.	5.9	25.12.2005
	2003		6.00			8.7	8.9	8.8	8.4	7.8	7.4	7.8	9.0	20.08.	10.9	17.07.2006
49	Bludesch, Bl 04.37.07			321570	D	8.8	7.9	7.6	7.9	9.0	10.3		7.6 Ö	28.03.	6.2 Ö	07.04.2006
	2001		6.02			11.2	11.6	12.1	12.3	11.7	9.8	10.0	12.4 Ö	28.10.	13.3 Ö	27.09.2003
56	Bürs, Bl 07.28.03 A			352260	D	7.8	7.5	7.5	7.5	8.0	8.3		7.5 Ö	28.04.	6.9 Ö	06.04.2006
	2003		9.12			8.4	8.5	8.7	8.9	9.0	8.7	8.2	9.1 Ö	23.11.	10.3 Ö	23.08.2005
58	Bürs, Bl 07.28.12 A			352286	D	7.5	6.8	6.4	6.1	6.4	7.6		6.1 Ö	21.04.	6.1 Ö	20.05.2006
	2004		8.81			8.8	9.6	9.7	9.4	9.1	8.5	8.0	10.4	05.09.	9.1 Ö	14.11.2005
62	Frastanz, Bl 02.31.05			321315	D	9.2	9.1	9.0	8.9	9.0	9.0		8.9 Ö	30.07.	8.2 Ö	25.03.2002
	2001		2.08			8.9	9.1	9.3	9.6	9.9	9.7	9.2	10.0	20.11.	9.9	31.10.2003
70	Frastanz, Lp 03.31.98			379040	D	8.2	7.9	8.1	9.5	10.1	10.9		6.8	29.12.	3.6	31.01.2005
	2001		1.70			11.3	11.8	11.5	10.8	9.3	8.2	9.8	13.0	08.08.	14.7	09.09.2005
86	Nenzing, Bl 05.30.19			321679	D	8.6	8.4	8.0	7.9	8.1	8.3		7.0 Ö	31.12.	5.5	12.03.2006
	2001		5.45			8.8	9.2	9.6	9.7	9.7	8.5	8.7	9.8 Ö	28.10.	12.1 Ö	03.09.2005
91	Nüziders, Bl 06.35.07 A			321844	D	9.4	8.9	8.3	8.1	8.1	8.4		8.0	20.05.	7.2	15.05.2005
	2004		8.95			9.0	9.8	10.5	10.7	10.5	10.1	9.3	10.8	08.10.	10.3	21.11.2004
103	Satteins, Bl 03.39.07			321448	D	10.1	9.6	8.8	8.0	7.5	7.6		7.4	31.05.	6.5	12.05.2004
	2004		5.52			8.2	9.0	10.0	10.7	10.8	10.6	9.2	10.9	31.10.	10.5	21.11.2006
106	Schlins, Bl 04.38.02 A			321596	D	10.7	10.4	9.9	9.5	9.2	9.1		9.0 Ö	16.07.	9.9 Ö	22.10.2006
	2006		6.70			9.1	9.3	9.8	10.3	10.8	10.8	9.9	10.9	27.11.	10.8 Ö	31.12.2006
108	Schlins, Bl 04.38.04			321612	D	8.6	7.7	7.2	7.3	8.0	9.1		7.1	14.03.	5.7 Ö	08.04.2006
	2003		6.19			10.4	11.3	11.8	11.6	10.7	9.1	9.4	11.9 Ö	11.09.	12.3 Ö	28.08.2005
Großes Walsertal																
114	Sonntag, Bl 70.1.03			347278	D	8.4	8.5	8.4	8.3	8.2	7.6		7.4 Ö	19.06.	2.9	16.07.2003
	2001		17.00			7.4	7.5	7.6	7.7	7.9	7.9	7.9	8.5 Ö	17.02.	8.3	31.12.2006
Rheintal																
116	Altach, Bl 50.4.13 A			328021	D	12.9	12.2	11.6	11.5	12.2	12.9		11.1	09.04.	7.0 Ö	13.05.1996
	1990		4.40			13.2	13.9	14.2	14.0	13.9	13.1	13.0	15.6 Ö	03.09.	14.8	08.10.2003
120	Altenstadt, Bl 01.32.10 A			309419	D	12.2	12.3	12.3	12.0	11.7	11.3		10.4 Ö	17.10.	9.7 Ö	01.10.2006
	2006		8.00			11.0	10.7	10.5	10.5	10.9	11.5	11.4	12.4	19.02.	12.0 Ö	31.12.2006
123	Altenstadt, Bl 01.32.41 A			322305		10.5	10.6	10.7	10.8	11.2	11.0		9.7	17.12.	7.7	05.08.1996
	1990		17.70			11.1	10.9	11.3	11.1	10.5	10.2	10.8	11.4 Ö	01.10.	12.5	20.06.2005
128	Bregenz, Bl 50.1.04			322198		12.1	11.7	11.5	11.5	11.7	12.1		11.1	05.02.	6.8	22.04.1991
	1990		7.85			12.2	12.7	13.0	13.0	12.6	12.5	12.2	13.2	15.10.	17.0	20.12.1993
130	Bregenz, Bl 50.1.06			322214		13.4	12.6	12.0	11.8	11.7	12.2		11.6 Ö	28.05.	8.0	21.02.1994
	1990		7.30			12.9	14.0	14.5	14.3	14.4	13.6	13.1	14.7	17.09.	16.0	25.10.1993
132	Bregenz, Bl 50.1.08			322230		9.7	9.2	8.9	9.1	9.7	10.9		8.8	02.04.	5.0	14.02.1994
	1990		5.10			11.4	12.7	12.7	12.5	11.5	9.8	10.7	12.9 Ö	17.09.	18.0 Ö	08.09.1997
135	Bregenz, Bl 50.1.11			309377	D						12.1		11.4 Ö	25.05.		
	2007		3.88			13.3	14.3	14.5	13.9	13.3	12.4		14.9 Ö	11.09.		

(*) Das Grundwassergebiet ist kraftwerksbeeinflusst.

Monats- und Jahresmittel der Grundwassertemperaturen mit Extremwerten (Hauptwerte)

Nr.	Messstelle			EDV-Messstellennummer	Messgerät	Mittel in °C						Jahr	Niederste und höchste beobachtete Grundwassertemperatur			
						I	II	III	IV	V	VI		im Berichtsjahr		vor dem Berichtsjahr	
	Beobachtg.-beginn	unverändert seit	Messtiefe in m unter Gelände			VII	VIII	IX	X	XI	XII		°C	Datum	°C	Datum
138	Dornbirn, Bl 50.3.03			328153		9.7	9.1	9.0	9.8	11.2	12.7		8.5	12.03.	5.5	22.02.1999
	1990		2.60			14.0	15.5	15.9	15.1	14.8		12.4	16.1 Ö	17.09.	17.9	28.07.2003
140	Dornbirn, Bl 50.3.05			328179	D			6.7	7.1	8.9	12.0		6.4	19.03.		
	2004		7.60			14.1	15.2	14.5	12.6	10.6	8.3		15.8 Ö	20.08.		
164	Hard, Bl 50.2.13			322131	D	10.8	9.9	9.5	9.5	10.3	11.8		9.3	05.04.	0.4	08.07.2004
	1983		4.65			13.2	14.2	14.5	13.9	12.7	11.5	11.8	14.8 Ö	09.09.	16.4	13.09.2003
167	Hard, Bl 50.2.16 A			322149		10.4	9.9	9.6	10.8	13.3	15.6		9.0	24.12.	5.0	14.02.1994
	1990		4.63			16.3	16.9	16.3	14.9	13.1	10.2	13.1	17.2	27.08.	17.9	24.07.2006
172	Höchst, Bl 50.2.25			328435		12.0	11.3	11.1	11.2	11.5	12.6		10.6	19.03.	9.0 Ö	29.03.1999
	1990		5.90			13.3	14.1	14.4	14.2	12.2	12.7	12.6	14.6 Ö	08.10.	15.7	12.08.2002
174	Höchst, Bl 50.2.27			328450	D	11.8	11.3	10.9	10.7	10.6	10.8		10.5 Ö	20.05.	7.9	24.11.1992
	1983		5.00			11.3	11.9	12.5	12.9	12.9	12.6	11.7	13.0 Ö	20.11.	13.0 Ö	16.11.2003
176	Höchst, Bl 50.2.29			328476	D	12.6	11.8	11.1	10.6	10.7	11.3		10.5 Ö	07.05.	8.5 Ö	02.04.1999
	1983		4.50			12.0	12.8	13.6	14.3	14.3	13.6	12.4	14.5 Ö	10.11.	15.9	13.09.1995
182	Hohenems, Bl 50.3.01			328138		11.0	10.3	9.4	9.6	10.6	11.4		8.6	02.04.	7.1	20.02.2006
	1990		4.65			12.9	14.7	15.3					15.5	17.09.	16.0	23.07.1990
184	Hohenems, Bl 50.4.17			328062		12.5	12.0	11.3	11.5	11.8	12.8		10.9	19.03.	9.6	04.04.1994
	1990		4.40			13.0	14.0	13.8	13.6	13.9	13.0	12.8	14.3 Ö	12.11.	14.7	13.10.2003
187	Hohenems, Bl 50.4.20			328096		11.8	11.6	10.3	11.0	11.4	11.9		9.5	12.03.	8.8	23.03.1992
	1990		5.80			11.8	12.2	12.6	12.6	12.6	12.2	11.8	13.1	19.11.	13.5 Ö	12.09.2005
188	Hohenems, Bl 50.4.21			328104		10.2	9.7	9.5	10.5	12.0	13.8		9.3	26.03.	8.0	17.02.1997
	1990		3.20			14.6	15.6	15.5	14.9	12.4	10.9	12.5	16.3	06.08.	17.2	15.09.2003
191	Kennelbach, Bl 50.1.01 A			322164		11.1	10.7	10.2	10.2	10.6	11.3		9.9	09.04.	7.3	17.05.1999
	1990		10.20			11.3	12.4	12.7	11.9	11.6	11.8	11.3	13.2	13.08.	15.0	25.10.1993
194	Koblach, Bl 50.4.03 A			322412		11.7	11.4	11.3	11.3	11.5	12.1		11.0	12.03.	9.1 Ö	30.05.1994
	1990		5.55			11.8	12.8	13.2	13.3	12.8	12.1	12.1	13.7	24.09.	13.7	02.10.2006
195	Koblach, Bl 50.4.04			322420		10.9	11.1	10.8	10.9	10.9	11.0		10.3	19.03.	8.6 Ö	05.07.1999
	1990		6.50			11.0	11.3	11.5	11.4	11.2	11.0	11.1	11.9	19.02.	12.3	09.11.1992
203	Lauterach, Bl 50.2.10			322115	D	11.3	10.7	10.3	10.2	10.2	10.5		10.1 Ö	02.05.	8.8	19.04.2006
	2005		7.18			10.9	11.5	11.7	11.8	11.9	11.5	11.0	13.7	09.08.	12.0 Ö	12.12.2006
205	Lauterach, Bl 50.2.19			328377		11.6	10.6	9.1	9.8	11.3	13.2		8.9	05.03.	5.8	08.03.1999
	1990		4.30			14.6	15.6	15.4	14.5	13.2	10.9	12.5	15.9	13.08.	16.9	05.09.1994
208	Lustenau, Bl 50.3.08 A			328203		10.6	10.2	10.0	10.7	12.5	14.0		9.5	19.03.	7.3	07.03.1994
	1990		2.55			16.2	17.3	16.7	15.4	12.5	10.9	13.1	18.1	20.08.	18.3	31.08.1992
214	Mäder, Bl 50.4.05			322438		10.3	9.8	9.6	9.3	10.1	11.0		9.2 Ö	16.04.	6.6 Ö	15.03.1999
	1990		5.40			11.0	12.6	13.2	12.7	11.9	10.9	11.1	13.4	10.09.	13.9	30.09.2002
216	Mäder, Bl 50.4.11			322503	D	10.4	9.3	8.8	9.0	9.9	11.3		8.6	26.03.	7.4	10.03.2006
	1990		4.85			12.0			12.3	12.1	12.2		12.6	09.10.	16.1 Ö	10.10.2003
219	Meiningen, Bl 01.33.06			309526	D	11.1	10.6	10.1	9.8	9.8	10.1		9.7 Ö	10.05.	8.2	04.04.1994
	1990		4.45			10.6	11.2	11.7	12.1	12.2	11.8	10.9	12.2 Ö	19.11.	14.5 Ö	10.10.2005
224	Meiningen, Blt 01.33.06			328369		10.8	10.0	9.7	9.7	11.0	12.6		9.4	02.04.	7.7 Ö	10.04.2006
	1984		3.50			13.1	15.0	15.6	14.0	13.1	11.2	12.1	16.1	04.09.	16.3 Ö	04.09.2006
225	Nofels, Bl 01.32.19 A			322313	D	11.1	11.0	10.0	9.5	10.3	11.2		9.1	12.04.	6.7	27.03.1992
	1990		5.60			10.8	11.7	13.1	12.6	13.0	11.8	11.3	14.5	13.11.	14.7	28.08.1993
233	Rankweil, Bl 01.40.05 A			322362		9.4	9.5	9.3	9.5	9.7	9.8		8.6	26.11.	8.1	30.05.1994
	1990		17.05			10.7	9.7	9.4	9.3	9.1	8.8	9.5	10.9 Ö	16.07.	13.8	23.09.1991
237	Röthis, Bl 50.4.02			322404		11.4	11.4	11.4	11.8	11.9	11.9		11.2 Ö	19.03.	10.0	30.05.1994
	1990		10.45			11.7	12.1	11.9	11.8	11.6	11.4	11.7	12.3	27.08.	12.8	10.10.1994
243	Wolfurt, Bl 50.2.01 A			322016	D	8.9	9.2	9.4	9.5	9.3	9.2		8.9 Ö	26.10.	8.7 Ö	15.12.2006
	2001		13.00			9.1	9.0	9.0	9.0	9.2	9.3	9.2	9.5 Ö	23.04.	10.1 Ö	26.04.2004
245	Wolfurt, Bl 50.2.05 A			322099	D	9.7	9.8	9.8	9.7	9.6	9.5		9.5 Ö	11.09.	5.9	20.05.2002
	1995		9.34			9.5	9.5	9.5	9.6	10.0	10.2	9.7	10.3	01.01.	10.7 Ö	13.10.2003
	Bregenzerwald															
254	Andelsbuch, Bl 30.2.02			327874	D	9.6	8.8	8.5	8.2	8.3	8.6		8.0	06.05.	6.4	20.03.1996
	1993		5.70			8.8	9.1	9.4	10.0	10.1	9.9	9.1	10.2	01.01.	12.6	12.10.1997
265	Bizau, Bl 30.2.14 A			328005	D	11.1	11.0	11.0	10.9	10.9	10.7		10.7	18.06.	10.1	19.09.2005
	2004		12.11			10.7	10.8	11.1	11.3	11.4	11.4	11.0	11.5	30.12.	11.0	08.09.2005
288	Schnepfau, Bl 30.3.09			332304	D	6.9	6.2	6.1	6.8	7.2	7.9		5.2 Ö	26.03.	3.6 Ö	14.04.2004
	2000		18.00			8.4	9.3	8.7	8.9	8.4	7.7	7.7	10.5 Ö	25.08.	11.4	16.08.2006

Monats- und Jahresmittel der Grundwassertemperaturen mit Extremwerten (Hauptwerte)

Nr.	Messstelle: Beobachtg.-beginn / unverändert seit / Messtiefe in m unter Gelände	EDV-Messstellennummer	Messgerät	Mittel in °C: I	II	III	IV	V	VI / VII	VIII	IX	X	XI	XII	Jahr	Niederste und höchste beobachtete Grundwassertemperatur: im Berichtsjahr °C	Datum	vor dem Berichtsjahr °C	Datum
	DONAUGEBIET OBERHALB DES INN																		
	Lecher Becken																		
302	Lech, Bl 80.1.03	347336	D	4.6	4.3	4.2	4.5	5.0	5.6							4.0	02.04.	3.9	21.04.2001
	2001 4.00			6.1	6.5	6.8	6.7	5.9	4.9						5.4	6.8 Ö	10.10.	6.9 Ö	04.10.2006
303	Lech, Bl 80.1.04	347344	D	4.8	4.6	4.3	4.3	5.1	5.6							4.2	23.04.	3.6	02.05.2004
	2001 5.00			6.0	6.2	6.3	6.1	5.3	5.1						5.3	6.5	30.07.	8.8	23.08.2005
	Oberes Lechtal																		
305	Bach-Schönau, Bl 3	346114	D	8.2	7.2	5.8	4.1	3.4	2.8							2.7 Ö	16.06.	3.5	10.09.2003
	2002 19.00			3.2	4.4	5.6	7.0	8.3	8.6						5.7	8.7 Ö	11.12.	7.8 Ö	02.03.2003
	Unteres Lechtal																		
330	Reutte, Blt 16	339432		8.3	10.4	11.5	11.8	11.8	11.2							6.6	22.10.	5.4 Ö	25.09.2000
	1992 15.00			10.1	8.8	7.6	6.8	7.0	8.4						9.5	11.9 Ö	14.05.	13.7	04.02.2002
	Scharnitzer Becken																		
347	Scharnitz, Bl 3	330837	D	6.7	6.7	6.7	6.6	6.5	6.4							6.3 Ö	01.10.	6.3 Ö	04.07.2006
	2005 21.15			6.3	6.3	6.3	6.4	6.6	6.8						6.5	7.0 Ö	19.01.	7.9	12.10.2005
	INNGEBIET OBERHALB DER SALZACH																		
	Ötztal																		
374	Umhausen-Tumpen, Bl 2 (KBT1)	346239	D	7.2	7.3	7.3	7.4	7.4	7.4							7.2 Ö	18.10.	6.7	15.01.2002
	2002 16.70			7.4	7.3	7.3	7.3	7.3	7.3						7.3	7.4 Ö	03.12.	7.2 Ö	12.06.2005
	Oberinntal																		
388	Oberhofen, Bl 4	334714	D	9.4	9.3	9.2	9.1	9.0	9.0							9.0 Ö	30.06.	8.5 Ö	12.06.2006
	2002 9.00			9.1	9.3	9.4	9.6	9.6	9.6						9.3	9.8 Ö	01.01.	9.8 Ö	31.12.2006
396	Polling, Blt 4	339424		10.7	10.1	9.6	9.3	9.3	9.2							9.0	25.06.	8.2 K	17.06.1992
	1991 10.00			9.6	10.0	10.5	10.8	11.1	11.1						10.1	11.8	10.12.	11.4	26.12.2006
414	Telfs, Blt 7	334938		9.7	9.5	9.3	9.1	8.9	8.9							8.7	21.05.	7.0	09.09.1991
	1990 10.00			9.0	9.1	9.5	9.7	9.8	9.9						9.4	10.0 Ö	01.01.	10.5	31.03.2003
420	Zams, Blt 6	342741	D	8.4	8.5	8.5	8.5	8.4	8.4							8.3	22.06.	7.8 Ö	14.07.2006
	2006 17.00			8.4	8.7	8.8	8.8	8.9	8.9						8.6	8.9 Ö	28.11.	8.7 Ö	11.04.2006
	Unterinntal																		
470	Hötting, Blt 27	339994		10.9	10.6	10.4	10.2	10.3	10.5							10.2 Ö	09.05.	9.4 Ö	14.04.1994
	1993 10.05			10.7	11.3	11.5	11.9	11.9	11.6						11.0	12.0 Ö	05.11.	11.9 Ö	04.11.2003
479	Kematen, Bl 6	334417	D	8.8	7.7	7.5	7.7									7.3 Ö	16.03.	6.3	27.03.2005
	1994 19.00															9.3 Ö	01.01.	14.1 Ö	28.08.2003
511	Langkampfen, Blt 1	339390		10.9	11.1	11.0	10.5	9.9	9.4							8.7 Ö	05.09.	6.9	23.08.1999
	1991 1*) 01.01.1999 10.00			9.0	8.8	9.2	9.5	9.7	10.7						10.0	11.3	07.03.	11.1	01.02.2006
517	Liesfeld, Blt 18	334946		9.2	9.0	8.8	8.7	8.5	8.5							8.3	04.06.	7.8 Ö	24.06.1996
	1990 10.00			8.7	8.8	9.1	9.3	9.2	9.0						8.9	9.3 Ö	02.10.	9.9 Ö	07.01.2004
529	Pradl, Bl 12	339275		9.8	10.0	10.1	10.1	10.3	10.3							9.5	02.01.	9.6 Ö	30.10.2006
	1991 18.00			10.3	10.3	10.2	10.2	10.2	10.2						10.2	10.4 Ö	23.07.	11.2	10.06.1991
532	Pradl, Blt 22	339960		12.1	11.9	11.6	11.3	11.2	11.3							11.2 Ö	15.06.	9.6 Ö	16.06.1997
	1993 10.00			11.4	11.8	11.9			12.7							12.8 Ö	24.12.	12.3 Ö	01.12.2003
545	Rum, Blt 3	339374	D	12.6	11.8	11.3	11.1	11.1	11.5							11.0 Ö	29.04.	9.8	26.04.1999
	1991 10.00			11.9	12.4	12.9	13.2	13.2	12.9						12.1	13.3 Ö	05.11.	13.3 Ö	17.11.2003
556	Strass, Blt 8	346148		9.6	9.3	9.0	8.8	9.1	9.3							8.6	09.04.	8.1 K	03.06.1997
	1995 10.00			9.5	10.0	10.4	10.4	10.3	10.0						9.6	10.6	01.10.	10.9 Ö	10.11.2003
579	Vomp, Blt 1	334458		10.3	10.2	10.0	9.8	9.7	9.7							9.4	05.06.	8.5 Ö	29.06.1992
	1989 10.00			9.8	10.0	10.2	10.4	10.5	10.6						10.1	10.6 Ö	31.12.	10.7	17.12.2001
582	Wattens, Blt 6	334912	D													9.9 Ö	30.06.	8.8 K	16.06.1993
	1990 5.00			10.8	11.7	12.5	12.6	12.2	11.4							12.6 Ö	24.10.	11.3 Ö	29.01.2005

1*) durch Kraftwerk beeinflusst

Monats- und Jahresmittel der Grundwassertemperaturen mit Extremwerten (Hauptwerte)

Nr.	Messstelle			EDV-Messstellennummer	Messgerät	Mittel in °C							Niederste und höchste beobachtete Grundwassertemperatur			
						I	II	III	IV	V	VI	Jahr	im Berichtsjahr		vor dem Berichtsjahr	
	Beobachtg.-beginn	unverändert seit	Messtiefe in m unter Gelände			VII	VIII	IX	X	XI	XII		°C	Datum	°C	Datum
597	Wörgl-Rattenberg, Bl 14 (K85)			339291	D	11.3	10.5	9.9	9.6				9.5 Ö	02.05.	7.4	18.03.2002
	2002		6.00										11.7 Ö	01.01.	12.7 Ö	25.08.2005
									Großachengebiet							
603	Kitzbühel-Land, Bl 1			346304	D	9.0	8.7	8.1	7.6	7.3	7.3		7.2 Ö	07.06.	6.3 Ö	21.06.2006
	2002		8.00			7.6	8.3	9.3	9.7	9.7	9.5	8.5	9.7 Ö	30.11.	9.8 Ö	08.11.2002
607	Kössen, Blt 8			346197		8.4	7.9	7.6	7.4	7.4	7.4		7.2	11.06.	6.7 Ö	22.05.2000
	1996		10.00			8.1	8.6	8.7	9.2	9.1	8.8	8.2	9.3 Ö	15.10.	9.8	08.09.2003
615	St.Johann i.T., Blt 2			346213		9.7	9.5	9.4	9.4	9.2	9.3		9.1	14.05.	7.8 Ö	03.07.2000
	1996		10.00			9.3	9.3	9.3	9.4	9.8	9.8	9.4	10.2	05.12.	9.9 Ö	16.02.2004
616	St.Johann i.T.-Bärnst., Br 1			330589	D	9.6	9.4	9.1	8.7	8.1	8.0		8.0 Ö	02.07.	8.2 Ö	26.06.2006
	2005		6.60			8.1	8.5	9.0	9.8	9.6	9.4	8.9	9.9	07.11.	10.1	02.10.2006
									SALZACHGEBIET							
									Oberpinzgau							
619	Mittersill, Bl 3			347872	D				7.8	7.8	8.0		7.7	29.04.		
	2007		3.65			8.5	8.9	9.4	9.6	9.6	9.2		9.7	22.10.		
620	Mittersill, Bl 5			347856	D	9.2	8.5	8.0	7.6	7.8	8.6		7.5 Ö	18.04.		
	2006		3.51			12.9	13.1	10.3	10.6	10.5	9.6	9.8	13.4	04.07.		
621	Mittersill, Bl 7			347831	D	8.7	8.1	7.7					7.6 Ö	05.04.		
	2007		3.93			8.6	8.8	9.3	9.5	9.4	9.0		10.9 Ö	07.09.		
									Unteres Salzachtal							
634	Aigen I, Bl 221			321141	D	10.1	9.5	9.4	9.7	10.6	11.7		9.3 Ö	08.03.		
	2006		4.00			12.7	13.3	13.5	13.2	12.2	10.8	11.4	13.7	09.09.		
642	Anthering, Bl 2			320861	D	12.2	11.4	10.5	9.7	9.5	9.5		9.4	22.05.		
	2005	GWS-Flurabst.				10.0	11.0	12.1	11.9	11.7	10.7	10.8	12.6	04.01.		
									Saalachbecken							
732	Lenzing, Bl 2			347716	D	8.5	8.3	8.1	7.9	7.7	7.7		6.6	01.01.		
	2005		3.75			7.8	8.0	8.2	8.4	7.9	7.1	8.0	8.6 Ö	11.01.		
734	Lichtenberg, Bl 1			347732	D	9.2	9.3	9.2	9.0	8.9	8.8		8.7 Ö	20.08.		
	2000		9.00			8.7	8.7	8.8	9.0	9.2	9.3	9.0	9.4 Ö	01.01.		
									Strubtal							
737	Waidring, Bl 2			339945	D	8.7	9.0	9.0	8.9	8.6	8.3		8.0 Ö	11.07.	7.1 Ö	05.08.2003
	2002		19.00			8.2	8.4	8.6	8.4	8.5	8.4	8.6	9.0 Ö	05.04.	10.0 Ö	05.03.2004
									Loferer Becken							
738	Lofer, Bl 1			347849	D	8.1	7.8	7.3	6.7	6.6	7.0		6.5	22.05.		
	2006	GWS-Flurabst.				7.6	8.3	8.9	9.1	8.5	7.9	7.8	9.2	10.10.		
									INNGEBIET UNTERHALB DER SALZACH							
									Mattigtal							
745	Achenlohe, Bl 33.2			324400		9.2	9.4	9.7	9.9	9.8	9.7		9.1	08.01.	8.5	06.06.2006
	2005	GWS-Flurabst.				9.7	9.6	9.7	9.7	9.7	9.6	9.6	10.0 LÖ	24.05.	10.4 Ö	27.06.2005
746	Anzing, Br 4.2			324228		9.8	9.9	10.0	9.8	10.2	10.1		9.4	19.11.	9.4 Ö	18.12.2006
	2005	GWS-Flurabst.				10.1	10.0	9.9	9.9	9.8	10.0	10.0	10.3	14.05.	12.6	06.02.2006
747	Biburg, Bl 13.2			324277		10.1	9.8	9.7	9.8	9.9	10.1		9.6 Ö	26.03.	7.3	03.04.2006
	2005	GWS-Flurabst.				10.3	10.7	11.2	11.4	11.2	10.7	10.4	11.5 Ö	22.10.	11.7	29.08.2005
748	Braunau, Bl 6			374215		8.6	8.0	8.6	10.0	12.1	14.2		7.8	21.02.	7.1	05.04.2006
	2006	GWS-Flurabst.				15.0	15.4	14.6	13.3	11.1	9.1	11.7	15.5 Ö	16.08.	15.3	02.08.2006
749	Braunau, Br 1.1			324160		9.2	8.5	8.6	9.4	11.2	13.1		8.3	22.03.	6.2	05.04.2006
	2006	GWS-Flurabst.				14.6	15.0	14.9	13.6	11.6	9.6	11.6	15.1 Ö	16.08.	15.6	16.08.2006
750	Braunau, Br 1.3			324178		10.9	10.1	9.7	9.5	10.1	10.9		9.4	11.04.	7.8	12.04.2006
	2006	GWS-Flurabst.				12.0	13.0	13.4	13.3	12.5	11.4	11.4	13.5	26.09.	13.2 Ö	25.10.2006

Monats- und Jahresmittel der Grundwassertemperaturen mit Extremwerten (Hauptwerte)

Nr.	Messstelle			EDV-Messstellennummer	Messgerät	Mittel in °C							Niederste und höchste beobachtete Grundwassertemperatur			
						I	II	III	IV	V	VI	Jahr	im Berichtsjahr		vor dem Berichtsjahr	
	Beobachtg.-beginn	unverändert seit	Messtiefe in m unter Gelände			VII	VIII	IX	X	XI	XII		°C	Datum	°C	Datum
752	Braunau, Br 1.7			324194		10.5	10.1	9.9	10.3	11.1	12.0		9.8	14.03.	8.5	05.04.2006
	2006		GWS-Flurabst.			12.7	13.4	13.3	12.9	12.1	11.0	11.6	13.7	29.08.	13.2	27.09.2006
753	Braunau, Br 2.3			324210		8.3	8.5	9.0	10.0	11.3	12.2		8.0	26.12.	7.8	05.04.2006
	2006		GWS-Flurabst.			12.8	12.8	12.4	11.2	9.4	8.2	10.5	13.0	16.08.	14.0	09.08.2006
754	Forsten, Br 7.1			324236		9.1	9.1	9.1	9.2	9.3	9.3		9.0 Ö	19.02.	8.6 Ö	28.02.2005
	2005		GWS-Flurabst.			9.3	9.2	9.2	9.2	9.2	9.1	9.2	9.6	16.07.	10.0 Ö	31.07.2006
755	Friedburg, Br 34.8			324459		9.4	9.4	9.4	9.4	9.5	9.5		9.3 Ö	19.03.	8.6	07.03.2005
	2005		GWS-Flurabst.			9.6	9.6	9.5	9.5	9.4	9.4	9.5	9.7 Ö	13.08.	10.9	02.05.2005
756	Furth, Br 21.2			324319		8.4	7.9	7.9	8.5	10.0	10.5		7.6	24.12.	4.9	07.02.2005
	2005		GWS-Flurabst.			11.8	12.9	13.3	12.3	10.9	8.3	10.2	14.1	10.09.	13.3	29.08.2005
757	Heiligenstadt, Bl 33.4			324418		7.2	6.1	6.5	7.8	10.4	13.2		6.0	12.02.	1.3	27.03.2006
	2005		GWS-Flurabst.			15.4	15.7	14.6	13.5	9.6	7.1	10.6	16.0	27.08.	16.9	31.07.2006
758	Heiligenstadt, Bl 34.4			324434		9.3	9.4	9.4	9.5	9.5	9.6		9.2 Ö	19.03.	8.8 Ö	28.02.2005
	2005		GWS-Flurabst.			9.6	9.6	9.6	9.5	9.5	9.5	9.5	9.7 Ö	03.12.	10.4 Ö	18.07.2005
759	Heiligenstadt, Bl 34.6			324442		9.3	9.3	9.4	9.4	9.4	9.6		9.2	29.01.	8.8 Ö	07.03.2005
	2005		GWS-Flurabst.			9.5	9.4	9.5	9.4	9.4	9.5	9.4	9.8	04.06.	10.2 Ö	18.07.2005
760	Helpfau, Bl 17.2			324293		9.7	9.3	8.6	8.3	8.5	9.1		8.2 Ö	23.04.	6.6	03.04.2006
	2005		GWS-Flurabst.			10.2	11.3	12.3	12.3	11.8	10.7	10.2	12.7	17.09.	12.0 Ö	10.10.2005
761	Langwiedmoos, Bl 26.2			324343		9.2	8.2	7.9	8.0	8.8	9.7		7.7	19.03.	5.8	07.03.2005
	2005		GWS-Flurabst.			10.6	11.4	12.3	12.1	11.1	9.6	9.9	12.7	10.09.	13.6	29.08.2005
762	Lengau, Bl 36.4			324483		9.6	9.5	9.5	9.5	9.4	9.6		9.3	07.08.	8.9 Ö	14.03.2005
	2005		GWS-Flurabst.			9.4	9.4	9.6	9.6	9.5	9.4	9.5	9.8 Ö	08.01.	10.5	06.06.2005
763	Lochen, Br 36.2			324475		10.0	9.9	9.9	9.9	9.8	9.7		9.6 Ö	13.08.	8.7	03.04.2006
	2005		GWS-Flurabst.			9.7	9.8	9.9	10.1	10.2	10.2	9.9	10.3	03.12.	10.6	29.08.2005
764	Mattighofen, Bl 24.2			324327		6.7	6.0	7.0	8.9	12.4	14.5		4.7	24.12.	3.0	14.02.2005
	2005		GWS-Flurabst.			15.7	16.2	15.4	14.0	9.6	6.0	11.1	16.5	03.09.	19.5 L	23.07.2006
765	Mauerkirchen, Bl 12.2			324269		10.2	9.4	8.8	8.7	8.8	9.4		8.6 Ö	30.04.	5.9	03.04.2006
	2005		GWS-Flurabst.			10.1	10.7	11.6	11.7	11.4	10.6	10.1	12.1	17.09.	12.0	12.09.2005
766	Munderfing, Bl 29.2			324368		9.0	8.9	8.9	9.2	9.4	9.6		8.8 Ö	26.03.	5.0	03.04.2006
	2005		GWS-Flurabst.			9.6	9.9	10.1	9.9	9.6	9.1	9.4	10.4	24.09.	13.1	03.07.2006
767	Munderfing, Bl 29.4			324376		9.3	8.9	8.6	8.5	8.5	8.9		8.4 Ö	07.05.	6.5	18.04.2006
	2005		GWS-Flurabst.			9.3	9.4	10.3	10.4	9.9	9.5	9.3	11.0 Ö	15.10.	11.4	08.08.2006
768	Munderfing, Bl 32.2			324392		9.1	9.2	9.2	9.3	9.3	9.3		9.0 Ö	29.01.	8.7	18.12.2006
	2005		GWS-Flurabst.			9.4	9.4	9.5	9.6	9.5	9.5	9.4	9.8	29.10.	10.4	30.05.2005
769	Obersprait, Br 7.2			324244		10.0	10.2	10.2	10.2	10.1	10.1		9.8 Ö	10.09.	9.3	20.11.2006
	2005		GWS-Flurabst.			9.9	9.9	9.9	10.0	10.2	10.4	10.1	10.5	17.12.	10.6 Ö	06.06.2005
770	Obersprait, Br 7.4			324251		9.4	9.4	9.4	9.7	9.6	9.8		9.3	22.01.	8.8	28.02.2005
	2005		GWS-Flurabst.			9.9	9.9	10.0	10.0	9.8	9.8	9.7	10.2	22.10.	10.6 Ö	31.07.2006
771	Oberweißau, Br 34.2			324426		9.3	9.2	9.2	9.3	9.3	9.3		9.2 Ö	24.12.	8.5 I	14.02.2005
	2005		GWS-Flurabst.			9.3	9.3	9.3	9.3	9.2	9.2	9.3	9.6	27.08.	10.4	18.07.2005
772	Oberweißau, Br 35.2			324467		9.3	8.7	8.4	8.8	9.5	10.9		8.0	12.02.	5.7	18.04.2006
	2005		GWS-Flurabst.			12.6	13.2	13.8	13.1	11.0	9.9	10.8	14.0 Ö	24.09.	14.2	11.09.2006
774	Pfaffstätt, Br 31.1			324384		9.6	9.5	9.6	9.5	9.5	9.6		9.4 Ö	20.08.	9.1	28.02.2005
	2005		GWS-Flurabst.			9.5	9.5	9.6	9.6	9.6	9.7	9.5	9.7 Ö	24.12.	10.6	30.05.2005
775	Schalchen, Bl 25.2			324335		8.5	7.9	8.0	8.6	9.5	10.6		7.7	19.02.	5.5 Ö	03.04.2006
	2005		GWS-Flurabst.			11.6	11.7	12.7	12.1	10.6	8.8	10.1	13.3	10.09.	14.6	04.09.2006
776	St.Florian, Bl 17.4			324301		8.9	8.9	9.1	9.2	9.3	9.4		8.9 Ö	19.02.	8.2	24.01.2005
	2005		GWS-Flurabst.			9.4	9.4	9.3	9.2	9.1	9.0	9.2	9.5 Ö	27.08.	11.6	12.09.2005
777	St.Peter, Br 2.2			324491		10.5	10.0	9.5	10.0	9.6	9.9		9.1	19.03.	8.8 Ö	15.05.2006
	2005		GWS-Flurabst.			10.3	10.8	11.2	11.2	11.2	10.5	10.4	11.4 Ö	12.11.	11.4 Ö	14.11.2005
778	Uttendorf, Br 17.1			324285		10.0	9.3	9.2	9.2	9.2	9.7		8.8	05.02.	7.8	27.03.2006
	2005		GWS-Flurabst.			10.4	11.1	11.9	11.6	11.2	10.6	10.3	12.7	10.09.	11.8 Ö	26.09.2005
779	Weinberg, Br 28.2			324350		9.1	9.2	9.1	8.9	9.1	9.4		8.7	07.05.	8.2 Ö	03.04.2006
	2005		GWS-Flurabst.			9.1	8.9	9.3	9.1	9.4	9.2	9.1	9.7	12.11.	11.1	29.08.2005
	Westl. OÖ Tertiärsande: Mehrnbacher Sande															
789	Mörstalling, TBl 1.1			344283	D	10.7	10.7	10.6	10.5	10.5	10.5		10.4 Ö	22.09.	10.1	01.10.2006
	2006		9.25			10.5	10.4	10.4	10.6	10.7	10.9	10.6	10.9	01.01.	10.6 Ö	18.12.2006

Monats- und Jahresmittel der Grundwassertemperaturen mit Extremwerten (Hauptwerte)

Nr.	Messstelle			EDV-Messstellennummer	Messgerät	Mittel in °C							Niederste und höchste beobachtete Grundwassertemperatur			
						I	II	III	IV	V	VI	Jahr	im Berichtsjahr		vor dem Berichtsjahr	
	Beobachtg.-beginn	unverändert seit	Messtiefe in m unter Gelände			VII	VIII	IX	X	XI	XII		°C	Datum	°C	Datum
INNGEBIET UNTERHALB DER SALZACH - DONAUGEBIET ZWISCHEN INN UND TRAUN																
Thermal-GW Oberösterr. -Bayrische Molasse																
794	Geinberg, TBl 1			344341		100.6	100.3	100.0	99.4	99.0	99.0		99.0 Ö	04.09.	93.0	09.11.2004
	2001		2.00			99.0	99.2	99.8	100.0	100.5	100.7	99.8	101.0 Ö	18.12.	102.0 Ö	25.10.2005
795	Reichersberg, TBl II			344127	D	9.8	9.8	9.9	9.9	9.8	9.4		9.1	28.11.	9.4 Ö	29.07.2005
	2003		29.70			9.4	9.6	9.6	9.4		9.5		10.0 Ö	13.05.	11.2 Ö	07.12.2003
796	Schallerbach, TBl 1			344358		37.2	37.7	37.8	37.6	37.5	37.7		37.0 Ö	29.05.	35.8 Ö	18.07.2006
	2006		1.40			37.5	37.8	37.9	38.2	38.2	38.2	37.8	38.4 Ö	06.11.	38.0 Ö	26.12.2006
DONAUGEBIET ZWISCHEN INN UND TRAUN																
Südliches Eferdinger Becken																
830	Pupping, Blt 2157.008			324814		10.4	9.9	9.9	9.9	10.2	10.6		9.7 Ö	22.03.	7.8	29.03.1993
	1991		6.00			11.3	11.7	11.9	12.0	11.9	10.9	10.9	12.1 Ö	09.11.	13.1	13.09.2002
836	Schönering, Blt 2147.012			307587		11.1	10.6	10.4	10.2	10.2	10.5		9.9 L	19.03.	8.6	06.05.1996
	1991		6.00			11.0	11.4	11.8	12.0	12.0	11.7	11.1	12.2 Ö	09.11.	12.1 Ö	09.06.2005
839	Straß, Blt 2152.004			307371		10.8	10.2	10.0	10.1	10.3	10.6		9.6 L	19.03.	7.9	15.04.1996
	1991		5.00			11.5	11.9	12.1	12.2	11.8	11.2	11.0	12.2 Ö	19.10.	12.4 Ö	12.09.2003
Nördliches Eferdinger Becken																
849	Feldkirchen/D., Blt 2154.009			306712		9.2	8.4	8.4	8.8	10.0	12.1		8.1	12.03.	5.6	02.04.1996
	1991		3.00			13.8	14.2	14.0	12.8	11.5	9.7	11.1	14.3 LÖ	28.08.	15.1	03.09.2002
860	Goldwörth, Blt 2148.005			324830		10.5	9.9	9.7	9.4	9.5	10.1		9.4 Ö	23.04.	7.7 Ö	08.05.2006
	1991		5.00			10.6	11.3	11.7	11.8	11.5	11.0	10.6	11.8 Ö	05.11.	14.8 Ö	10.09.2002
TRAUNGEBIET																
KEG Bad Goisern																
889	Bad Goisern, Bl 2			344382	D								9.6	12.07.		
	2007		13.70			9.8	10.0	9.9	10.0	10.2	10.3		11.3 Ö	13.08.		
Ebensee																
894	Ebensee, Bl 86.1			344234		5.8	5.7	6.3	7.6	11.0	14.8		5.1	31.12.		
	2007	GWS-Flurabst.				17.0	16.6	13.7	10.9	7.5	5.6	10.3	18.3	23.07.		
895	Ebensee, Bl 86.3			344242		9.1	8.4	8.0	8.3	9.8	12.0		7.8 Ö	26.03.		
	2007	GWS-Flurabst.				14.2	14.7	14.5	12.1	10.8	9.6	11.0	15.4	20.08.		
896	Ebensee, Bl 91.1			344218	D	9.4	9.0	8.7	8.3	8.4	8.9		8.2 Ö	29.04.	6.7 Ö	20.04.2006
	2005		4.70			9.5	10.3	10.8	10.9	10.7	10.0	9.6	10.9 Ö	01.10.	10.6 Ö	29.11.2006
897	Ebensee, Br 88.1			344226		8.7	8.2	7.4	7.4	7.6	7.7		7.2 Ö	02.04.		
	2007	GWS-Flurabst.				8.8	9.1	9.2	9.2	9.0	8.4	8.4	9.4 Ö	15.10.		
Östl. OÖ Tertiärsande: Atzbacher Sande																
927	Aich, TBl 49.10			344267	D	10.8	10.7	10.6	10.7	10.5	10.5		10.4 Ö	28.06.	10.7 Ö	31.12.2006
	2006		12.98			10.6	10.7	10.7	10.8	10.8	10.8	10.7	13.6	23.04.	13.0	01.10.2006
929	Schachet, TBl 49.12			344275	D	9.6	9.4	10.0	11.3	12.2	13.2		7.0 Ö	30.12.	9.1 Ö	28.12.2006
	2006		39.09			14.2	14.7	14.2	12.3	9.6	8.1	11.6	14.9 Ö	27.08.	14.3 Ö	04.10.2006
930	St. Willibald, TBl 49.14			344309	D	8.6	8.7	8.6	8.5	8.6	8.6		8.5 Ö	02.09.	8.2 Ö	05.10.2006
	2006		9.30			8.5	8.5	8.6	8.7	8.7	8.9	8.6	8.9 Ö	01.01.	8.6 Ö	30.12.2006
DONAUGEBIET ZWISCHEN INN UND TRAUN - TRAUNGEBIET																
Welser Heide																
972	Rapperswinkl, Blt 11.2			316935		10.2	10.1	10.3	10.8	11.7	12.4		10.0	08.02.	8.8	22.03.2001
	1996		4.65			12.8	13.0	12.7	12.3	11.7	11.3	11.6	13.1	16.08.	13.1 Ö	31.08.2003
981	Traun, Blt 11.5			316919		11.0	10.3	9.9	9.6	9.8	10.5		9.4	12.04.	7.7	15.04.2006
	1996		6.70			11.5	12.4	13.1	13.3	13.0	12.1	11.4	13.4 Ö	31.10.	13.7 Ö	12.10.2002
983	Traun, Br 12.3			307843	D	10.7	10.6	10.5	10.4	10.3	10.3		10.3 Ö	01.07.	10.7 Ö	12.09.2006
	2006		8.90			10.4	10.5	10.8	11.0	11.2	11.2	10.7	11.2 Ö	01.01.	11.0 Ö	12.12.2006

Monats- und Jahresmittel der Grundwassertemperaturen mit Extremwerten (Hauptwerte)

Nr.	Messstelle			EDV-Messstellennummer	Messgerät	Mittel in °C							Niederste und höchste beobachtete Grundwassertemperatur			
						I	II	III	IV	V	VI	Jahr	im Berichtsjahr		vor dem Berichtsjahr	
	Beobachtg.-beginn	unverändert seit	Messtiefe in m unter Gelände			VII	VIII	IX	X	XI	XII		°C	Datum	°C	Datum
DONAUGEBIET ZWISCHEN INN UND ENNS																
Nördliches Linzer Feld																
994	Katzbach, Blt 2131.11			323196		11.0	10.4	9.9	9.9	10.2	10.4		9.7	23.03.	8.2	17.04.1997
	1992 1*)		5.40			10.8	11.3	11.7	12.0	12.1	11.8	10.9	12.3	07.12.	13.9	15.10.1998
998	Lachstatt, Bl 2132.9			323220	D	10.8	10.4	10.1	9.8	9.8	9.9		9.7 Ö	01.06.	9.1 Ö	04.05.2006
	2005		GWS-Flurabst.			10.2	10.6	11.1	11.4	11.6	11.4	10.6	11.6 Ö	30.11.	11.5 Ö	02.12.2005
1003	Langenstein, Blt 2118.5			324806		9.8	9.1	8.5	8.4	8.7	9.7		8.3 Ö	20.04.	6.5 Ö	26.04.1997
	1992 2*)		4.20			10.7	11.4	11.6	11.4	11.1	10.0	10.0	11.6 Ö	28.09.	12.5 Ö	19.08.1995
1017	Steyregg, Blt 2126.9			323147		12.4	11.6	10.9	11.0	11.3	12.0		10.7	23.03.	8.2	13.04.1996
	1992		4.50			13.1	13.8	14.3	14.3	14.0	12.9	12.6	14.5	05.10.	15.5 Ö	20.09.1997
DONAUGEBIET ZWISCHEN INN UND ENNS - TRAUNGEBIET - ENNSGEBIET																
Südliches Linzer Feld																
1026	Enns, Blt 2114.4			308049		10.1	9.3	9.0	8.9	9.6	10.6		8.5	11.04.	7.1 Ö	27.04.1996
	1992		4.50			11.6	12.3	12.5	12.7	11.9	10.6	10.8	12.9 Ö	03.10.	15.1 Ö	24.08.2002
1033	Linz, Bl 35.10			378513	D	12.0	11.4	10.8	11.3	12.1	12.6		9.0	11.11.	7.0	30.12.2001
	2000		8.90			15.6	15.5	14.5	13.5	11.7	12.2	12.8	20.0	20.07.	20.6	17.08.2001
1048	Lustenau, Blt 2135.2			324111		13.3	13.2	13.1	13.0	12.9	12.9		12.8 Ö	04.06.	12.1 Ö	17.07.2000
	1992 3*)		10.20			12.9	13.2	13.2	13.3	13.6	14.0	13.2	14.2 Ö	10.12.	14.9	16.10.1995
ENNSGEBIET																
Paltental																
1093	Rottenmann, Bl 153722			340851	D	10.0	9.6	9.1	8.7	8.4	8.5		8.4 Ö	07.06.	8.2 Ö	02.07.2006
	2006		9.00			8.8	9.3	9.7	10.1	10.3	10.1	9.4	10.3 Ö	29.11.	10.3 Ö	23.12.2006
1095	Singsdorf, Bl153332			340869	D	8.0	7.8	7.8	7.7	7.7	7.7		7.6 Ö	10.09.	7.8 Ö	13.11.2006
	2006		6.10			7.7	7.8	7.7	7.9	8.0	8.3	7.8	8.5 Ö	13.12.	8.6 Ö	07.12.2006
1096	Treglwang, Bl 150522			340893	D	4.9	4.3	4.7	5.9	8.3	10.5		4.0 Ö	13.02.	5.6 Ö	31.12.2006
	2006		6.10			12.0	12.6	12.0	10.8	8.4	6.6	8.4	12.9 Ö	06.09.	12.7 Ö	13.08.2006
ENNSGEBIET - DONAUGEBIET ZWISCHEN ENNS UND MARCH																
Unteres Ennstal																
1121	Windpassing-Ennsd., Blt 431			337105		10.5	10.3	10.2	10.5	10.9	11.6		9.4	26.01.	7.7	07.04.2006
	1992		8.00			11.6	11.9	12.9	12.4	11.5	11.1	11.3	14.0	05.10.	12.8	09.09.2005
DONAUGEBIET ZWISCHEN ENNS UND MARCH																
Südliches Machland																
1141	Wallsee, Blt 432			337113		11.4	11.3	11.4	11.1	11.3	11.5		10.2	04.05.	8.1	07.06.1996
	1992		8.00			11.3	11.4	11.9	12.5	12.0	11.8	11.6	13.8	05.10.	11.8	05.12.2003
Freistädter Becken																
1143	Rainbach, Br 8.4			316984	D	9.6	8.9	8.6	8.9	9.4	9.7		8.5 Ö	31.03.	9.8	30.12.2006
	2006		8.40			10.4	11.0	11.7	11.7	10.5	9.5	10.0	12.5	22.09.	12.0	07.09.2006
Nördliches Machland																
1161	Eizendorf, Blt 2089.011			308916		10.3	10.1	9.4	9.3	10.0	11.4		9.0 Ö	23.04.	6.5 Ö	06.04.1999
	1993		5.80			11.3	11.8	12.4	12.5	11.7	11.5	11.0	12.8	30.09.	13.1 Ö	27.08.2002
1175	Langacker, Blt 2097.007			324954		11.5	11.3	11.1	10.8	10.8	10.9		10.6 Ö	03.05.	8.6 Ö	06.05.1999
	1993		4.95			11.3	11.8	12.0	12.3	12.3	12.2	11.5	12.4 Ö	08.11.	12.9	17.10.2002
1183	Naarn, Blt 2102.019			308809		10.8	10.1	9.9	9.8	10.5	12.3		9.5	26.03.	6.7	13.04.1999
	1993		4.10			13.4	13.8	13.8	13.4	12.4	11.5	11.8	14.3	26.08.	14.6	05.09.2006
1192	Pergkirchen, Blt 2096.017 A			316992		11.3	11.0	10.7	10.5	10.9	11.3		10.4 Ö	23.04.	9.5 Ö	30.05.2006
	2000		8.30			11.3	11.5	11.9	12.1	12.0	12.1	11.4	12.4	07.10.	13.7	30.01.2001

1*) durch Umleitungsgerinne zeitweise beeinflusst
2*) durch Au-Gerinne (Gusen) zeitweise beeinflusst
3*) durch Hauptsammelkanal zeitweise beeinflusst

Monats- und Jahresmittel der Grundwassertemperaturen mit Extremwerten (Hauptwerte)

Nr.	Messstelle			EDV-Messstellennummer	Messgerät	Mittel in °C							Niederste und höchste beobachtete Grundwassertemperatur			
						I	II	III	IV	V	VI	Jahr	im Berichtsjahr		vor dem Berichtsjahr	
	Beobachtg.-beginn	unverändert seit	Messtiefe in m unter Gelände			VII	VIII	IX	X	XI	XII		°C	Datum	°C	Datum
Ybbstal																
1229	Leutzmannsdorf, Blt 433			337121	D	11.2	11.1	10.9	10.8	10.8	10.9		10.8 Ö	27.05.	9.7 LÖ	03.07.1997
	1992		9.00			11.0	11.2	11.4	11.5	11.5	11.4	11.1	11.6	15.09.	13.4	21.08.1995
1235	Neumarkt a.d. Ybbs, Blt 429			337089		11.6	10.8	10.5	10.8	11.9	12.6		10.4 Ö	26.03.	5.6	27.03.1995
	1991		6.00			13.9	14.6	14.6	14.1	13.0	11.9	12.5	15.0	27.08.	15.8	04.08.2003
Ybbser Scheibe																
1247	Hagsdorf, Blt 427			337063		11.0	10.9	10.7	10.5	10.5	10.4		10.2 Ö	25.06.	9.3 Ö	18.05.2006
	1991		9.00			10.5	10.8	11.1	11.4	11.6	11.4	10.9	11.7	11.11.	11.6 Ö	13.01.2004
Erlauftal																
1256	Petzenkirchen, Blt 434			337139		11.7	11.7	12.4	11.6	11.8	12.5		10.7	23.04.	9.0	07.01.1997
	1992		8.00			12.7	12.7	14.2	14.3	12.2	11.3	12.4	14.9	15.10.	14.5 Ö	30.10.2006
Pöchlarner Feld																
1275	Ornding, Blt 428			337071		11.5	11.5	11.1	11.0	10.6	10.7		10.5	04.06.	9.0	24.06.1996
	1991		7.00			10.8	11.1	11.5	11.8	12.0	11.9	11.3	12.2	03.12.	13.4 Ö	08.11.2004
Pielachtal																
1283	Mitterau, Blt 426			337055		11.0	10.6	10.3	10.0	10.0	10.2		9.8 Ö	01.06.	8.6 LÖ	13.05.1996
	1991		7.00			10.2	10.7	11.0	11.3	11.3	11.2	10.6	11.5 Ö	02.11.	11.8 Ö	21.11.2003
Traisental																
1290	Getzersdorf, Blt 384			331645					9.4	9.9	10.5		9.3	11.04.	7.2 Ö	07.04.1999
	1989		5.00			11.4	12.2	12.5	12.5	12.2	11.4		12.6 Ö	24.10.	13.7 L	27.08.1997
1293	Oberzwischenbrunn, Bl 249			322875		10.1	10.1	10.1	10.3	10.3	10.4		10.0	01.01.	8.9 K	09.11.2000
	1989	14.03.1994	11.50			10.2	10.2	10.2	10.3	10.3	10.3	10.2	10.4 Ö	01.01.	11.5 K	08.03.1995
1294	Ochsenburg, Br 253			322917		11.2	9.8	8.5	7.9	7.8	8.6		7.7 Ö	13.05.	4.7	21.04.1996
	1989		5.50			10.1	11.8	14.3	14.7	14.0	11.8	10.9	14.8 Ö	21.10.	15.2	02.11.2003
1295	Pottenbrunn, Blt 383			331637		10.2	10.1	10.0	10.2	10.8	11.2		9.9	01.01.	8.2 L	27.03.1996
	1989		5.00			11.6	11.8	11.8	11.3	10.8	10.1	10.8	11.9 Ö	24.09.	12.3 L	03.07.1997
1298	St.Andrä a.d.Traisen, Br			304295		11.4	11.2	11.2	11.2	11.3	11.5		11.1	25.03.	7.9 Ö	01.07.1979
	1966		7.00			11.7	12.0	12.4	12.6	12.5	12.0	11.8	12.7	04.11.	14.9	29.11.1992
1305	Wagram an der Traisen, Br			304428		10.7	10.3	10.5	11.0	11.8	12.8		9.6	01.01.	6.5	10.03.1969
	1962		3.70			13.8	14.8	15.0	14.1	12.6	10.7	12.3	15.2 Ö	17.09.	16.9	10.08.1998
Südliches Tullner Feld																
1315	Dürnrohr, Blt 409			331892		11.3	10.6	10.2	10.1	10.5	11.0		10.0	02.04.	5.0	17.02.2003
	1990		7.00			11.8	12.6	13.2	13.3	12.9	12.0	11.6	13.4 Ö	22.10.	19.6	02.09.2002
1334	Langenschönbichl, Br			304139		11.6	11.4	11.2	11.0	10.6	10.4		10.3 Ö	25.06.	8.1	04.03.2002
	1940		5.70			12.1	12.0	12.3	12.2	12.2	11.3	11.5	12.5	10.09.	14.1 Ö	08.07.1991
1335	Maria Ponsee, Br			304147		10.3	9.8	9.8	10.2	11.6	13.1		9.5	04.03.	4.6	17.02.1969
	1962		3.35			14.8	15.4	15.3	14.3	12.5	11.4	12.4	15.6	02.09.	18.6 Ö	18.09.1989
1342	Nitzing, Blt 408			331884		11.6	11.2	10.8	10.7	10.8	11.2		10.6	16.04.	8.2	27.01.1997
	1990		7.00			11.4	11.7	12.2	12.3	12.4	12.1	11.5	12.7 L	07.11.	12.2 Ö	02.12.2002
1344	Pixendorf, Br			304238		12.8	12.3	12.0	12.0	12.1	12.4		12.0 Ö	06.05.	7.9	22.03.1987
	1956		4.75			13.3	13.7	14.0	14.2	13.8	13.0	13.0	14.2 Ö	14.10.	14.2 Ö	08.09.2002
Nördliches Tullner Feld																
1379	Donaudorf, Br			303081		11.9	11.6	11.4	11.3	11.6	12.2		11.2	13.04.	6.0	14.03.1966
	1939		5.50			12.6	13.5	13.9	13.9	13.3	12.6	12.5	14.2 L	03.10.	14.7	09.09.2002
1388	Kamp, Blt 423			337022		11.0	11.0	10.9	10.8	10.6	10.7		10.6 Ö	14.07.	9.8 L	27.08.1997
	1991		9.00			10.7	10.7	10.8	10.9	11.2	11.3	10.9	11.3 Ö	29.12.	12.2 L	24.10.1996

Monats- und Jahresmittel der Grundwassertemperaturen mit Extremwerten (Hauptwerte)

Nr.	Messstelle			EDV-Messstellennummer	Messgerät	Mittel in °C							Niederste und höchste beobachtete Grundwassertemperatur			
						I	II	III	IV	V	VI	Jahr	im Berichtsjahr		vor dem Berichtsjahr	
	Beobachtg.-beginn	unverändert seit	Messtiefe in m unter Gelände			VII	VIII	IX	X	XI	XII		°C	Datum	°C	Datum
1397	Korneuburg, Br 1942.001			303255		13.0	12.5	12.6	13.2	13.8	13.9		12.1	20.03.	9.4 Ö	07.03.1996
	1992		7.00			14.4	14.8	14.7	14.7	13.7	12.7	13.7	15.0 Ö	02.10.	15.0	19.09.1994
1401	Leobendorf, Blt 425			337048	D	10.4	10.3	10.0	9.7	9.5	9.5		9.4 Ö	01.06.	7.9 Ö	21.04.1997
	1991		7.00			9.6	9.9	10.1	10.4	10.5	10.4	10.0	10.5 Ö	05.12.	10.9 L	05.12.2002
1408	Perzendorf, Blt 424			337030		12.1	12.1	11.7	11.5	11.7	11.6		11.2	28.05.	9.4 L	12.06.1996
	1991		7.00			12.0	12.6	12.3	12.7	12.7	12.6	12.1	12.9 Ö	10.12.	13.0	05.10.1998
1432	Thürnthal, Bl 220			319285		10.4	10.3	10.3	10.7	11.2	11.1		10.2 Ö	05.03.	8.1	02.02.1981
	1975		7.25			11.4	11.5	11.7	11.6	11.4	11.4	11.1	11.8 Ö	01.10.	12.0 Ö	11.11.1991
1439	Utzenlaa, Bl			303818	D	12.0	11.8	11.7	11.5	11.3	11.3		11.3 Ö	08.07.	6.0	13.02.1972
	1957		10.00			11.4	11.6	11.9	12.2	12.4	12.4	11.8	12.4 Ö	31.12.	16.0	02.06.1991
	DONAUGEBIET ZWISCHEN ENNS UND MARCH - MARCHGEBIET															
	Marchfeld															
1448	Baumgarten a.d.M., Blt 396			331769		11.8	11.4	11.0	10.7	10.6	10.9		10.5 Ö	12.05.	9.0 Ö	20.02.1999
	1989		7.00			11.3	12.0	12.3	12.7	12.7	12.5	11.7	13.5 L	24.10.	13.1	28.10.2000
1479	Haringsee, Br 270			326678		10.6	10.1	9.9	9.9	10.3	10.7		9.8 Ö	11.04.	4.2 Ö	08.03.1986
	1979		5.00			11.4	12.2	12.6	12.8	12.3	11.1	11.2	12.9 Ö	10.10.	14.2 Ö	30.08.1986
1484	Langenzersdorf, Blt 397			331777		11.5	11.2	11.0	10.8	10.8	10.9		10.7 Ö	01.06.	9.5 L	08.05.1996
	1989		7.00			11.2	11.5	11.8	11.9	12.0	11.6	11.3	12.4	22.11.	13.5 L	24.10.1996
1493	Leopoldsdorf i.Mf., Blt 394			331744		11.8	11.7	11.3	11.0	11.0	10.8		10.6 Ö	03.07.	9.5 Ö	09.07.1996
	1989		7.00			10.9	11.2	11.4	11.9	12.1	12.4	11.5	12.4 Ö	01.01.	12.3 L	24.10.1996
1509	Markthof, Br			304949		11.7	11.3	11.1	11.1	11.1	11.3		11.1 Ö	14.05.	8.1	10.04.2006
	1990		5.00			11.7	12.1	12.6	12.9	12.6	12.0	11.8	13.1 L	24.10.	18.0	12.08.1991
1510	Oberhausen, Blt 393			331736					11.7	11.7	11.8		11.6 Ö	13.05.	9.7 L	08.05.1996
	1989		7.00					13.4	13.6	13.6	13.2		14.5 L	27.08.	13.5	24.12.2006
1529	Schönfeld, Bl 224			319327		12.2	12.1	12.0	11.8	11.6	11.5		11.5 Ö	09.07.	10.8 Ö	17.07.2006
	1990		11.00			11.6	11.7	12.1	12.4	12.7	12.9	12.0	12.9 Ö	01.01.	13.0 K	17.01.1996
1533	Seyring, Br			317230		11.3	10.6	10.3	10.4	11.0	11.9		10.1	26.03.	8.2	15.04.1996
	1990		5.00			13.1	13.9	14.5	14.1	13.0	11.8	12.2	14.6 Ö	24.09.	17.1	27.09.1999
1538	Stopfenreuth, Blt 395			331751		10.9	10.6	10.3	10.1	10.2	10.5		10.0 Ö	03.05.	8.3	06.04.2000
	1989		7.00			11.1	11.8	12.0	12.4	12.3	11.7	11.2	12.6	31.10.	13.3	17.10.2002
1539	Strasserfeld-Hegerhaus, Br			305219		11.4	11.5	11.7	11.2	11.9	11.5		10.6 Ö	30.04.	9.4	04.01.1993
	1990		9.00			12.6	13.2	12.2	12.3	12.3	11.9	12.0	13.6	20.08.	13.5	11.08.2003
1543	Tallesbrunn, Br			305268		11.0	11.0	11.3	11.5	12.0	12.5		10.6	04.02.	7.9 Ö	06.02.1966
	1955		5.50			13.0	13.9	14.2	13.6	12.7	11.5	12.3	14.6	02.09.	16.2	21.03.1976
1549	Wien 21, Bl 21-71			341016		12.4	12.0	11.8	11.4	11.6	12.1		11.3 Ö	24.04.	9.8	18.04.1996
	1987		9.00			12.5	12.8	13.4	13.3	13.5	13.0	12.5	13.7 Ö	06.11.	13.9	30.08.2002
1560	Wien 21, Bl 21-91			330068		14.1	13.8	13.7	13.7	13.7	14.0		13.4	02.05.	12.0 Ö	06.05.1992
	1987		9.00			14.0	14.1	14.4	14.1	14.3	14.0	14.0	14.6	21.11.	17.0	19.08.1992
1584	Wien 22, Bl 22- 80			333468		11.7	11.7	11.7	11.7	11.6	11.6		11.6	01.01.	10.6 Ö	22.09.1992
	1987		8.00			11.6	11.7	11.7	11.7	11.9	11.9	11.7	12.0 Ö	27.12.	12.0 Ö	17.02.2005
1606	Wien 22, Bl 22-155			341438		11.3	10.3	9.7	9.8	10.4	11.2		9.4	22.03.	5.8	13.03.2006
	1991		5.87			13.0	13.9	14.3	14.7	13.9	12.5	12.1	14.9 Ö	11.10.	23.5	30.07.1991
1632	Wien 22, Blt 22-211			341024		13.8	13.1	12.9	13.3	14.2	14.9		12.7	29.03.	10.5 Ö	25.03.1994
	1993		6.20			15.4	16.0	16.0	15.6	14.7	13.5	14.5	16.7	16.08.	18.1 Ö	13.09.2001
1633	Wien 22, Blt 22-212			341990		13.8	13.2	13.0	12.6	12.5	12.7		12.4	10.05.	10.9 Ö	31.05.1996
	1993		9.20			12.8	13.3	13.7	14.0	14.4	14.2	13.4	14.6 Ö	08.11.	15.1	13.09.2001
	DONAUGEBIET ZWISCHEN ENNS UND MARCH - LEITHAGEBIET															
	Wienerwald															
1667	Wien 14, Bl 14-19			330084		12.0	11.5	11.1	10.9	10.9	11.2		10.8 Ö	29.05.	9.6	24.03.1997
	1987		8.00			11.7	12.0	12.3	12.5	12.6	12.4	11.8	12.7	13.11.	13.1	05.12.2006
	Südliches Wiener Becken															
1677	Bad Vöslau, Bl 234			322529		10.7	10.0	9.5	9.8	10.7	12.0		9.4	29.03.	2.0 Ö	31.03.1986
	1976		4.00			13.4	14.6	15.1	14.2	12.6	11.1	12.0	15.2	13.09.	16.7	03.10.1992
1679	Biedermannsdorf, Br			313999		11.1	11.0	11.2	11.4	12.3	13.8		10.6	01.01.	4.6	19.02.1979
	1970		4.00			15.1	16.1	16.1	14.9	13.0	11.4	13.1	16.4	09.09.	16.6 Ö	16.08.1981
1681	Breitenau, Br Haus-Nr.160			313411		10.5	10.6	10.6	10.5	10.5	10.5		10.2	15.10.	9.1	08.01.1990
	1973		28.00			10.5	10.5	10.4	10.3	10.4	10.5	10.5	10.6 Ö	31.12.	13.2	08.03.1973

Monats- und Jahresmittel der Grundwassertemperaturen mit Extremwerten (Hauptwerte)

Nr.	Messstelle			EDV-Messstellennummer	Messgerät	Mittel in °C							Niederste und höchste beobachtete Grundwassertemperatur			
						I	II	III	IV	V	VI	Jahr	im Berichtsjahr		vor dem Berichtsjahr	
	Beobachtg.-beginn	unverändert seit	Messtiefe in m unter Gelände			VII	VIII	IX	X	XI	XII		°C	Datum	°C	Datum
1703	Götzendorf/Leitha, Blt 378			331587		12.2	11.7	11.2	10.7	10.6	10.6		10.5 Ö	04.06.	7.5	12.08.1996
	1989		5.00			10.8	11.3	12.4	13.2	13.3	12.8	11.7	13.5	22.10.	13.2	02.11.1998
1712	Haschendorf, Blt 379			331595		10.6	10.5	10.9	11.1	11.3	11.5		10.0	02.02.	9.1	05.05.2006
	1989		7.00			11.8	11.9	12.3	12.6	12.3	10.9	11.5	12.8	02.11.	14.4	27.12.1993
1724	Lanzenkirchen-Forstgarten, Bl			313668		9.4	6.9	6.4	7.0	8.2	12.4		5.9	24.12.	2.3	27.02.2006
	1970		11.00			15.1	15.6	14.7	12.4	10.0	7.1	10.4	17.1	20.08.	16.6	21.08.2006
1734	Mannswörth, Blt 382			331629		12.9	12.9	12.7	12.6	12.5	12.5		12.5 Ö	22.08.	10.2	29.04.1998
	1989		11.00			12.6	12.6	12.8	13.0	13.1	13.2	12.8	13.3	20.12.	15.2 Ö	02.01.2003
1784	Münchendorf, Blt 381			331611		13.8	12.9	12.2	11.7	11.6	11.8		11.4	07.05.	6.7	15.04.1996
	1989		6.00			12.5	13.5	14.0	14.8	15.0	14.4	13.2	15.2	05.11.	16.1	25.11.2002
1791	Neunkirchen, Br			301036		10.7	10.7	10.7	10.8	10.9	10.9		10.6	22.01.	4.1	21.08.1972
	1962		15.00			11.0	11.0	11.2	11.2	11.3	11.4	11.0	11.9	17.12.	19.0 Ö	10.08.1970
1800	Pottendorf, Br			314021		11.3	10.6	10.8	11.1	12.0	12.7		10.6 Ö	16.02.	6.4	03.12.1973
	1973		4.00			12.7	12.6	15.1	14.3	13.1	11.7	12.3	15.6	07.09.	20.0	07.06.1999
1806	Saubersdorf, Br 376			313742		10.0	9.4	9.8	10.9	12.7	14.5		8.9	01.01.	6.0	30.03.1987
	1987		3.00			15.5	16.2	15.9	14.1	11.7	10.1	12.6	16.7	27.08.	16.8	17.07.2006
1812	Schranawand, Blt 380			331603		10.7	10.4	10.3	10.2	10.6	11.0		10.1 Ö	09.04.	8.6 LÖ	09.05.1996
	1989		7.00			11.5	11.9	12.0	11.9	11.7	11.2	11.1	12.1 Ö	24.09.	13.5	01.11.1999
1813	Schwadorf an der Fischa, Br			301432		10.6	9.9	10.4	11.9	13.7	15.2		8.6	01.01.	5.2	17.01.1966
	1962		3.80			16.8	17.6	17.7	16.0	12.9	10.2	13.6	18.1 Ö	10.09.	19.2	03.09.1990
1820	Seibersdorf, Bl 457(Br)			301457		7.0	6.3	6.2	7.5	9.0	10.0		5.4	01.02.	3.8	21.03.2005
	1963	01.01.1999	3.00			10.1	11.1	11.8	10.5	9.5	8.6	9.0	12.8	10.09.	13.9	02.10.2000
1829	Steinabrückl, Bl 230			319384		13.1	13.5	13.2	13.2	13.0	12.6		12.2	25.06.	9.1 Ö	11.05.1998
	1976		12.00			12.8	13.1	13.5	14.0	13.9	14.0	13.3	14.2 Ö	03.12.	14.1 Ö	13.11.2006
1833	Theresienfeld-Tritolwerk, Br			313593		10.8	10.9	11.1	11.2	11.4	11.4		10.5	28.12.	7.0	31.08.1970
	1969		20.00			11.6	11.6	11.3	11.2	11.2	10.8	11.2	11.8	03.08.	14.3	13.12.1993
1870	Wien 10, Br 10- 1			333781		14.5	14.1	14.1	14.2	14.2	14.3		13.9	30.03.	12.2 Ö	09.07.1992
	1987		12.00			14.5 I	14.4 I	14.6	14.7	14.6	14.7	14.4	14.9	23.01.	14.5 Ö	22.11.2005
1915	Wr.Neustadt, Blt 376			331561		12.7	12.4	12.0	11.9	12.0	12.1		11.8 Ö	19.05.	9.0	10.05.1993
	1989		9.00			12.7	13.0	13.2	13.3	13.2	12.9	12.6	13.6	29.09.	13.5 Ö	17.12.2005
1926	Wr.Neustadt-Weikdstr., Br			315812		9.6	9.6	9.7	10.0		10.5		9.0	01.01.	7.3	12.01.2002
	1973		25.00			10.8	10.2	10.1	9.9	9.8	9.4	9.9	11.0	07.07.	14.8	29.04.1991

DONAUGEBIET ZWISCHEN ENNS UND MARCH - DONAUGEBIET ZWISCHEN MARCH UND LEITHA

Fischamend bis Hainburger Pforte

1948	Petronell-Bahnhof, Br			305482		11.2	10.6	10.4	10.7	11.1	11.9		10.2 Ö	05.03.	8.0	15.04.1996
	1990		6.00			12.9	13.6	14.2	14.1	13.0	11.8	12.1	14.4 Ö	08.10.	14.2 Ö	22.09.2003
1956	Wolfsthal, Blt 392			331728		10.4	10.3	10.2	10.1	10.0	10.0		9.9 Ö	03.06.	8.7	21.05.2006
	1989	01.01.2003	7.00			10.2	10.3	10.8	11.5	11.7	11.6	10.6	11.7 Ö	02.12.	12.4 Ö	05.01.2003

MARCHGEBIET

Marchtal

1978	Jedenspeigen, Br			305375		13.4	12.9	12.8	13.0	13.0	12.9		12.6	05.03.	8.0 Ö	23.12.1991
	1990		7.00			12.9	13.1	13.4	13.8	14.8	14.2	13.4	15.1	12.11.	16.6	10.12.2001
1979	Niederabsdorf, Bl 328			327312	D	10.5	10.5	10.6	10.6	10.6	10.5		10.0 Ö	30.08.	10.0	22.02.1999
	1990		14.24			10.3	10.3						10.6 Ö	27.05.	11.9	06.05.2001
1982	Rabensburg, Blt 391			331710		11.2	11.2	10.8	10.7	10.7	11.0		10.4	04.05.	7.8	26.04.1996
	1989		7.00			10.9	11.2	11.4	11.7	11.9	11.8	11.2	12.1	02.11.	13.2 L	15.01.1997

DONAUGEBIET ZWISCHEN MARCH UND LEITHA - LEITHAGEBIET

Heideboden

1992	Deutsch Jahrndorf, Br 9			306183		12.5	12.1	11.7	12.0	12.6	13.4		10.6	23.03.	4.1	23.03.1970
	1966		6.40			14.9	14.9	14.9	14.3	13.1	12.6	13.3	15.8 Ö	07.09.	16.2	11.08.2006
1993	Deutsch Jahrndorf, Br 15			306209		11.2	7.2	6.3	6.7	9.8	11.8		5.0	23.03.	3.2	23.02.1992
	1969		6.70			13.9	15.2	15.8	15.3	14.3	13.1	11.7	16.0 Ö	05.10.	19.8 Ö	03.09.1995
2000	Halbturn, Br 44			326074		11.4	11.4	11.4	11.6	11.7	11.4		10.6	05.08.	5.9	04.03.1996
	1979		11.12			11.5	11.3	11.6	11.7	11.6	11.6	11.5	11.8 Ö	20.05.	13.5	17.08.1986
2001	Kittsee, Bl 20			326215		12.1	11.8	11.7	11.6	11.6	12.0		11.5 Ö	14.05.	9.0 Ö	07.01.1985
	1984		8.00			11.9	12.3	13.0	13.1	13.0	12.1	12.2	13.2 Ö	05.11.	14.3 K	06.07.1987
2006	Kittsee, Blt 22			335414		11.3	11.2	11.1	11.2	11.1	11.3		11.0 Ö	12.03.	9.7 Ö	01.07.1996
	1992		9.00			11.3	11.3	11.4	11.5	11.6	11.7	11.3	11.8 Ö	31.12.	12.4 Ö	10.01.2006

Monats- und Jahresmittel der Grundwassertemperaturen mit Extremwerten (Hauptwerte)

Nr.	Messstelle			EDV-Messstellennummer	Messgerät	Mittel in °C							Niederste und höchste beobachtete Grundwassertemperatur			
						I	II	III	IV	V	VI	Jahr	im Berichtsjahr		vor dem Berichtsjahr	
	Beobachtg.-beginn	unverändert seit	Messtiefe in m unter Gelände			VII	VIII	IX	X	XI	XII		°C	Datum	°C	Datum
2007	Kittsee, Br 16			316083		12.6	12.5	12.7	13.0	13.2	13.2		12.4 Ö	12.02.	8.4	11.04.1977
	1973		7.50			13.5	14.2	14.5	13.9	13.4	12.7	13.3	14.6	10.09.	14.2 Ö	23.10.2000
2017	Pama, Bl 5 A			306266		11.3	10.6	10.6	11.2	12.3	13.1		9.6	11.03.	2.5	31.12.1979
	1962		4.57			14.3	14.3	14.4	13.5	11.8	11.7	12.4	15.0 Ö	09.09.	17.0 Ö	20.05.2001
	LEITHAGEBIET - RABNITZGEBIET															
	Parndorfer Platte															
2028	Halbturn, Blt 48			335422		10.8	10.8	11.0	11.1	11.3	11.3		10.4	16.12.	10.1 Ö	01.02.2004
	1992		27.00			11.3	11.0	11.2	11.2	11.1	10.7	11.1	11.5 Ö	24.06.	13.0	16.08.1993
	RABNITZGEBIET															
	Wulkatal															
2068	Donnerskirchen, Br 1			306548		10.4	9.7	9.6	10.0	10.7	11.6		9.6 Ö	29.12.	0.1	08.01.1996
	1986		4.00			12.7	13.5	14.1	13.8	12.3	10.5	11.6	14.2 Ö	06.10.	18.2	06.08.1990
2071	Eisenstadt, Blt 28			335364		12.6	12.1	12.1	12.0	12.6	12.8		11.7 Ö	22.04.	9.6 Ö	12.05.1996
	1992		5.00			12.7	13.7	13.3	13.8	13.3	13.0		13.9	29.10.	13.9 Ö	05.09.2005
2094	Trausdorf/Wulka, Br 15			313387		12.7	12.1	12.1	12.7	13.6	14.0		12.0 Ö	18.03.	7.8	23.03.1987
	1986		4.00			14.7	15.7	15.8	15.7	14.2	13.5	13.9	16.0 Ö	14.10.	15.8 Ö	02.11.2003
	Seewinkel															
2106	Andau, Br 68			305540		11.0	10.2	10.2	10.6	11.4	12.1		10.1	19.02.	4.6	09.03.1987
	1962		5.60			12.9	13.9	14.6	14.5	13.2	11.7	12.2	14.9	01.10.	16.4	13.08.1984
2126	Frauenkirchen, Bl 11 A			305706		12.6	12.3	12.3	12.1	11.8	11.9		11.7 Ö	04.06.	5.9 Ö	14.02.1977
	1962		3.79			12.5	12.9	13.5	13.8	13.7	13.3	12.7	14.0	29.10.	15.4 Ö	26.09.1966
2130	Frauenkirchen, Blt 145			335372		11.9	11.3	11.1	11.1	11.5	12.2		11.0 Ö	10.04.	8.4	06.05.1996
	1992		6.00			13.6	13.8	14.3	14.0	13.7	12.3	12.6	14.6	17.09.	13.9	09.11.1992
2131	Frauenkirchen, Br 134			326132		13.7	13.2	12.9	12.9	13.4	14.3		12.7 Ö	10.04.	8.1 K	21.03.1985
	1979		7.00			15.6	16.1	16.2	16.0	15.3	14.3	14.5	16.4	03.09.	16.2	21.09.1981
2138	Halbturn, Br 131			326082		11.4	11.3	11.3	11.7	11.6	11.5		11.1	18.02.	9.0	08.01.1979
	1978		6.10			11.8	11.9	13.0	12.7	12.5	12.1	11.9	13.2 Ö	23.09.	12.9 Ö	04.08.2002
2163	Pamhagen, Br 45			305953		10.3	10.7	10.7	10.6	10.8	10.7		9.8 Ö	30.12.	4.0 Ö	19.01.1991
	1962		7.80			10.7	10.8	10.7	10.5	10.3	9.9	10.6	10.8 Ö	09.09.	18.2	10.08.1991
2168	Podersdorf a.S., Br 7			306001		10.5	9.9	10.3	11.4	11.5	12.1		9.8 Ö	01.01.	4.0	19.01.2003
	1966		4.80			14.1	14.1	14.2	13.1	11.3	10.2	11.9	15.6	30.09.	15.7 K	16.07.1987
2169	Podersdorf a.S., Br 9			306019		10.0	9.5	9.9	11.0	11.6	12.5		8.6 Ö	01.01.	4.0 Ö	15.03.1971
	1962		5.30			14.1	14.3	14.2	13.1	11.1	9.1	11.7	14.8	30.09.	16.4	21.08.2005
2172	St. Andrä am Zicksee, Br 107			306043		12.5	12.2	11.9	11.8	12.4	12.9		11.6 Ö	08.04.	4.3	24.01.1972
	1966		4.70			13.6	14.2	14.4	14.2	13.6	13.0	13.1	14.6 Ö	16.09.	15.5	13.09.1998
2184	Wallern im Bgld., Br 115			316026		11.2	10.7	10.4	10.5	11.7	12.2		10.0 Ö	15.04.	5.8	07.05.1973
	1972		4.50			13.0	13.1	13.9	12.8	11.5	11.0	11.8	14.0 Ö	23.09.	15.3	19.08.1985
	RAABGEBIET															
	Safental															
2189	Bierbaum, Bl 5995			343905	D	12.2	12.2	12.2	12.1	12.0	12.0		12.0 Ö	24.09.	11.9 Ö	08.10.2006
	2006		7.90			12.0	12.0	12.0	12.1	12.2	12.3	12.1	12.3 Ö	01.01.	12.2 Ö	31.12.2006
2191	Ebersdorf, Bl 5985			343848	D	11.5	11.2	11.0	10.9	10.9	11.0		10.8 Ö	13.05.	10.8 Ö	15.08.2006
	2006		7.10			11.1	11.2	11.3	11.5	11.7	11.8	11.3	11.9 Ö	27.12.	11.6 Ö	31.12.2006
2200	Pöllau, Bl 5980			343814	D	10.7	10.6	10.4	10.3	10.3	10.4		10.3 Ö	23.06.	10.3 Ö	21.08.2006
	2006		9.05			10.4	10.5	10.6	10.7	10.8	10.9	10.6	10.9 Ö	25.12.	10.8 Ö	30.12.2006
2201	Schoenau, Bl 5981			343822	D	10.6	10.0	9.8	9.8	10.0	10.2		9.7 Ö	12.04.	10.1 Ö	13.08.2006
	2006		7.00			10.4	10.6	10.8	11.1	11.3	11.2	10.5	11.4 Ö	07.12.	11.1 Ö	20.12.2006
	Unteres Pinkatal															
2261	Deutsch Schützen, Blt 19			335430		11.5	10.4	10.0	10.3	11.5	12.7		9.6	24.03.	7.0	23.03.1996
	1992		5.00			14.4	15.0	15.5	15.0	13.6	11.5	12.6	15.8	15.09.	15.3	23.09.2006
2271	Unterbildein, Blt 20			335448		11.2	10.5	10.1	10.4	11.1	12.5		9.2	29.12.	8.4 Ö	25.04.1993
	1992		5.00			12.8	13.4	14.1	13.8	13.0	10.7	12.0	14.2 Ö	20.10.	14.6	21.10.2006

Monats- und Jahresmittel der Grundwassertemperaturen mit Extremwerten (Hauptwerte)

Nr.	Messstelle			EDV-Messstellennummer	Messgerät	Mittel in °C							Niederste und höchste beobachtete Grundwassertemperatur			
						I	II	III	IV	V	VI	Jahr	im Berichtsjahr		vor dem Berichtsjahr	
	Beobachtg.-beginn	unverändert seit	Messtiefe in m unter Gelände			VII	VIII	IX	X	XI	XII		°C	Datum	°C	Datum
									Raabtal							
2292	Fehring, Bl 5282			343624	D	13.0	12.3	11.5	11.1	11.4	12.1		11.1 Ö	29.04.		
	2007		6.01			12.9	13.8	14.5	14.7	14.5	14.0	13.0	14.8 Ö	24.10.		
2297	Fünfing bei St. Ruprecht a. d.			343509	D	9.8	9.0	8.8	9.1	9.8	11.0		8.8 Ö	04.04.		
	2007		3.50			12.4	13.6	14.1	13.8	12.7	11.0	11.3	14.2 Ö	24.09.		
2320	St. Ruprecht a. d. Raab, Bl 51			343491	D	11.4	10.4	9.8	9.5	9.7	10.1		9.5 Ö	08.05.		
	2007		5.10			10.9	11.7	12.4	12.7	12.8	12.2	11.1	12.8 Ö	17.11.		
									MURGEBIET							
									Oberes Murtal							
2339	Frojach, Bl 2199			343723	D	9.4	9.0	8.7	8.5	8.8	9.1		8.5 Ö	27.04.	8.1 Ö	29.04.2006
	2006		7.00			9.6	10.0	10.2	10.2	10.1	9.8	9.5	10.2 Ö	18.11.	10.1 Ö	14.11.2006
2343	Predlitz, Bl 2001			343681	D	7.8	7.8	7.7	7.7	7.6	7.5		7.2 Ö	10.07.	7.2 Ö	02.07.2006
	2006		9.00			7.5	7.6	7.6	7.7	7.7	7.7	7.7	7.8 Ö	30.12.	7.9 Ö	21.12.2006
2347	St. Peter ob Judenb., Bl 22301			343731	D	8.2	7.3	6.9	7.0	7.6	8.1		6.6	26.03.	7.3 Ö	26.05.2006
	2006		9.20			8.6	9.3	9.9	10.3	10.2	8.9	8.5	10.3 Ö	13.11.	10.3 Ö	12.11.2006
2348	Stadl a.d. Mur, Bl 2014			343699	D	7.8	7.8	7.7	7.5	7.4	7.2		7.1 Ö	12.07.	6.9 Ö	10.07.2006
	2006		9.05			7.2	7.3	7.6	7.8	7.9	7.9	7.6	8.0 Ö	24.12.	7.9 Ö	31.12.2006
									Aichfeld-Murboden							
2379	Großlobming, Blt 24826			332544		8.7	8.3	7.9	7.9	8.1	8.4		7.8 Ö	02.04.	6.6 Ö	21.04.1986
	1986		6.00			8.8	9.2	9.6	10.0	9.9	9.5	8.8	10.0 Ö	23.10.	10.0 Ö	10.10.2005
2395	Lind, Blt 25075			336438		9.2	8.9	8.5	8.3	8.3	8.4		8.2	24.04.	7.2 K	12.05.1997
	1989		6.00			8.6	8.6	9.3	9.5	9.4	9.3	8.9	9.5 Ö	27.11.	9.9	24.10.2005
2400	Möbersdorf, Bl 2464			340711	D	9.5	9.5	9.5	9.5	9.4	9.3		9.2 Ö	29.08.		
	2007		14.10			9.2	9.2	9.2	9.3	9.4	9.5	9.4	9.6	27.02.		
2419	Weyern, Bl 25313			332759		9.0	8.3	7.7	7.4	7.8	8.5		7.3	24.04.	4.7	27.03.2000
	1987		4.20			9.9	10.9	11.4	11.2	10.3	9.4	9.3	11.6	24.09.	11.8 K	28.09.1989
									Liesingtal							
2432	Mötschendorf, Bl 2725			336925	D	8.8	8.7	8.6	8.4	8.3	8.3		8.3 Ö	14.06.	7.9 Ö	08.08.2005
	2004		15.00			8.4	8.7	8.8	9.0	9.1	9.1	8.7	9.1 Ö	09.12.	8.8 Ö	07.12.2006
2433	Mötschendorf, Bl 2727			336982	D	9.4	9.5	9.5	9.5	9.5	9.5		9.4 Ö	05.01.	9.3 Ö	07.11.2005
	2004		17.00			9.5	9.5	9.4	9.4	9.5	9.5	9.5	9.5 Ö	01.01.	9.7	23.06.2005
2434	Mötschendorf, Bl 272522			340919	D	8.9	8.7	8.4	8.1	8.0	8.0		7.9 Ö	14.06.	9.0 Ö	28.09.2006
	2006		17.00			8.3	8.8	9.1	9.4	9.4	9.1	8.7	9.5 Ö	08.11.	9.2 Ö	16.12.2006
2436	Pisching, Bl 270432			340901	D	7.6	6.8	5.7	5.2	5.4	6.5		5.0 Ö	02.05.	5.9 Ö	28.06.2006
	2006		26.10			7.5	8.7	9.6	9.7	9.3	8.7	7.6	9.9 Ö	07.10.	9.5 Ö	26.09.2006
									Vordernbergerbachtal							
2438	Hafning, Bl 275222			340927	D	7.7	7.7	7.7	7.6	7.6	7.6		7.6 Ö	20.08.	7.4 Ö	25.09.2006
	2006		19.10			7.6	7.6	7.7	7.9	8.0	8.1	7.7	8.1 Ö	01.01.	7.6 Ö	31.12.2006
2440	Trofaiach, Bl 276222			340943	D	8.6	8.3	8.1	8.0	8.1	8.4		8.0 Ö	02.05.	8.7 Ö	31.12.2006
	2006		6.10			8.7	8.9	9.3	9.4	9.2	8.9	8.7	9.5 Ö	11.10.	9.4 Ö	05.10.2006
									Mittleres Murtal							
2442	Brunn, Blt 26475			336412		10.1	8.9	8.1	7.8	8.1	8.9		7.8 Ö	24.04.	5.9 K	15.04.1991
	1989		4.00			10.1	11.2	12.0	12.4	11.9	10.9	10.0	12.4 Ö	23.10.	12.5	14.10.2002
2452	Köllach, Bl 2809			332627		8.9	6.7	5.3	4.8	5.7	7.8		4.7	24.04.	3.9	29.03.2006
	1988		5.20			10.1	12.1	14.1	14.5	13.3	10.6	9.5	14.6	23.10.	14.8	09.10.2000
2458	Niederdorf, Bl 2612			336214	D	8.9	9.2	9.3	9.5	9.8	10.0		7.6 Ö	29.10.	7.3	04.10.2005
	2005		7.10			9.7	9.3	8.8	8.9	9.1	9.8	9.4	10.1 Ö	31.12.	11.4	07.10.2005
2459	Niederdorf, Blt 26125			336420		9.3	9.3	9.3	9.6	10.0	10.2		9.2 Ö	08.01.	7.4 K	27.08.1990
	1989		7.00			10.2	10.1	9.9	9.9	10.0	10.2	9.8	10.2 Ö	11.12.	10.8 Ö	11.02.2003
2465	Pichl, BL 25701			353326	D	9.4	9.2	8.8	8.9	9.1	9.2		8.7 Ö	13.04.		
	2007		9.00			9.3	9.4	9.5	9.7	9.5	9.2	9.3	9.7 Ö	05.11.		

Monats- und Jahresmittel der Grundwassertemperaturen mit Extremwerten (Hauptwerte)

Nr.	Messstelle	EDV-Messstellennummer	Messgerät	Mittel in °C							Niederste und höchste beobachtete Grundwassertemperatur			
				I	II	III	IV	V	VI	Jahr	im Berichtsjahr		vor dem Berichtsjahr	
	Beobachtg.-beginn / unverändert seit / Messtiefe in m unter Gelände			VII	VIII	IX	X	XI	XII		°C	Datum	°C	Datum
2471	St. Margarethen, Blt 25485	330001		9.3	9.5	9.5	9.4	9.3	9.2		8.8 Ö	10.09.	8.0 Ö	26.08.1991
	1986 12.00			9.0	8.8	8.8	9.0	9.2	9.5	9.2	9.6	21.12.	9.8 Ö	31.01.2005
2473	St. Michael i. Obstmk, Br 2687	318709		9.5	8.8	8.5	8.5	8.6	9.0		8.5 Ö	11.04.	6.8 Ö	21.04.1986
	1982 6.10			9.5	9.9	9.8	9.9	9.5	9.1	9.2	10.1	24.08.	10.1 Ö	23.09.2003
2475	St. Stefan, Bl 2614	329987		10.5	10.0	9.3	7.9	7.5	8.6		7.1	24.04.	5.2 Ö	09.05.2005
	1987 6.00					12.3	12.4				12.6	24.09.	12.5 K	26.09.1994
	Mürztal													
2479	Freßnitz, Br 2975	318667		9.8	9.9	9.7	9.4	9.5	9.9		9.3	24.04.	6.5 K	13.04.1987
	1981 6.60			10.6	11.0	12.0	12.0	11.5	11.0	10.5	12.3	24.09.	11.8 K	09.11.1998
2482	Kindthal, Bl 3002	336065		7.0	5.6	5.1	5.6	6.9	8.9		5.1 Ö	26.03.	3.5	11.04.2005
	1988 4.00			11.1	12.8	14.1	12.8	11.1	8.9	9.2	14.4	10.09.	13.5 Ö	23.09.2003
2487	Mürzhofen, Bl 3034	336719		9.4	8.9	8.5	8.1	7.8	7.9		7.8 Ö	30.05.	5.5 K	13.04.1993
	1991 7.00			8.3	9.2	9.9	10.2	10.3	10.2	9.1	10.4	27.11.	12.4 K	14.09.1992
2490	Rammersdorf, Bl 30501	332791		10.1	8.4	7.1	6.9	7.7	9.4		6.8 Ö	11.04.	4.8	29.04.2002
	1987 5.50			12.0	14.0	15.2	14.9	13.5	11.0	10.9	15.3	24.09.	16.5	25.09.2006
2494	Wartberg, Bl 2985	332999 D		10.8	9.6	9.0	8.5	8.7	9.5		8.4 Ö	05.05.	8.0 Ö	08.08.2006
	2006 5.90			10.5	11.5	12.0	13.4	13.7	12.3	10.8	13.9 Ö	08.11.	13.4 Ö	23.10.2006
2495	Wartberg, Blt 29855	336040		10.3	9.2	8.6	8.2	8.6	9.9		8.2 Ö	24.04.	4.3 K	13.04.1992
	1988 4.00			11.0	11.9	12.8	13.5	13.4	11.4	10.7	13.9	23.10.	13.5	12.11.2001
	Murdurchbruchstal													
2499	Deutsch Feistritz, Br 3186	325142											8.3 K	23.03.1998
	1987 9.50												11.4	27.12.1999
2503	Friesach, Blt 32035	332809		10.5	10.3	9.8	9.5	9.4	9.5		9.4 Ö	21.05.	8.5 K	09.05.1988
	1987 7.00			9.8	10.2	10.8	10.7	10.9	10.9	10.2	11.1	27.11.	11.7	14.10.2003
2508	Friesach-St.Stefan, Bl 32431	325589 D		11.1	10.9	10.3	9.6	9.4	9.4		9.3	12.06.	7.8 Ö	24.06.1996
	1987 8.40			9.6	10.0	10.6	11.7	12.1	11.9	10.5	12.1 Ö	27.11.	11.6	10.12.2002
2531	Mauritzen, Bl315512	340752 D		11.0	10.9	10.6	10.3	10.0	9.9		9.9 Ö	19.06.	9.4 Ö	13.07.2006
	2006 8.90			10.0	10.3	10.7	11.0	11.3	11.6	10.6	11.6 Ö	28.12.	11.1 Ö	31.12.2006
2533	Peggau, Bl 31751	340760 D		12.5	11.4	10.1	8.7	8.2	8.7		8.0	11.05.	8.9 Ö	31.05.2006
	2006 8.15			11.9	13.5	16.2	16.2	15.0	12.6	12.1	16.7 Ö	19.09.	13.0 Ö	17.12.2006
	Kainachtal													
2540	Breitenbach, Bl 4014	340059 D		11.0	11.0	11.0	10.9	10.8	10.7		10.6 Ö	29.07.	10.3 Ö	27.08.2006
	2005 9.40			10.6	10.7	10.8	10.9	11.1	11.2	10.9	11.3 Ö	01.01.	11.1 Ö	16.02.2005
2541	Dietersdorf, Bl401922	340968 D		11.1	10.7	10.1	10.0	10.1	10.2		9.7 Ö	26.03.	9.4 Ö	02.05.2006
	2005 7.00			10.6	11.1	11.8	11.9	11.9	11.6	10.9	12.4 Ö	29.09.	11.5 Ö	08.12.2005
2544	Kleinsöding, Bl401132	340950 D		10.6	10.3	9.9	9.8	9.8	9.9		9.7 Ö	06.05.	9.3	13.04.2005
	2003 7.00			10.0	10.2	10.5	10.8	11.0	10.9	10.3	11.0 Ö	05.12.	11.0 Ö	26.12.2006
2545	Muttendorf, Bl 4016	340067 D		11.1	10.4	9.8	9.3	9.4	9.7		9.2 Ö	30.04.	8.9	08.05.2006
	2006 6.00			10.3	11.0	11.6	12.3	12.4	12.0	10.8	12.5 Ö	24.10.	11.9 Ö	14.11.2006
2546	Muttendorf, Bl 4018	340083 D		11.1	10.7	10.2	9.8	9.9	10.0		9.1	24.03.	9.1 Ö	29.04.2006
	2006 8.00			10.3	10.5	10.8	11.1	11.3	11.4	10.6	11.4 Ö	09.12.	11.2 Ö	31.12.2006
2548	Zwaring, Bl 4021	340091 D		11.2	10.4	9.8	9.4	9.7	10.4		9.4	08.04.	8.3 Ö	04.05.2006
	2006 7.00			11.3	12.2	12.9	12.9	12.6	12.0	11.3	13.1 Ö	01.10.	12.5 Ö	31.10.2006
2549	Zwaring, Bl 4025	340109 D		10.9	10.0	9.5	9.4	9.6	10.2		9.3	11.04.	7.9 Ö	23.03.2006
	2005 6.80			11.1	12.1	12.7	13.0	12.7	11.8	11.1	13.0 Ö	19.10.	12.5 Ö	10.11.2006
	Grazer Feld													
2551	Fernitz, Blt 35455	329656		11.9	11.6	11.2	11.0	10.9	11.1		10.8	21.05.	9.3 Ö	21.04.1986
	1986 7.00			11.5	11.9	12.5	12.8	12.7	12.5	11.8	12.8 Ö	05.11.	13.3 Ö	04.11.2002
2555	Gössendorf, Bl354122	340810 D		11.4	10.4	9.8	9.6	9.9	10.8		9.6 Ö	16.04.	11.9 Ö	31.12.2006
	2006 7.00			11.8	12.9	13.5	13.6	13.2	12.3	11.6	13.7 Ö	16.10.	13.6 Ö	05.10.2006
2558	Graz 1, Bl 3401	329698 D		12.1	12.1	12.0	11.9	11.8	11.7		11.6 Ö	13.09.	11.2 Ö	24.07.2006
	2005 9.90			11.6	11.6	11.7	11.8	12.0	12.1	11.9	12.2 Ö	01.01.	12.3 Ö	17.02.2006
2559	Graz 1, Bl 3411	329706 D		11.9	11.9	12.0	12.0	12.0	12.0		11.9 Ö	18.11.	11.8 Ö	13.11.2006
	2005 17.40			12.0	11.9	11.9	11.9	11.9	12.0	12.0	12.0 Ö	01.01.	12.1 Ö	25.06.2006

Monats- und Jahresmittel der Grundwassertemperaturen mit Extremwerten (Hauptwerte)

Nr.	Messstelle	EDV-Messstellennummer	Messgerät	Mittel in °C							Niederste und höchste beobachtete Grundwassertemperatur			
				I	II	III	IV	V	VI	Jahr	im Berichtsjahr		vor dem Berichtsjahr	
	Beobachtg.-beginn / unverändert seit / Messtiefe in m unter Gelände			VII	VIII	IX	X	XI	XII		°C	Datum	°C	Datum
2560	Graz 1, Bl 3415 2005 12.90	329714	D	12.5 12.6	12.6 12.6	12.6 12.7	12.6 12.7	12.6 12.8	12.6 12.8	12.6	12.5 Ö 12.8 Ö	17.01. 01.01.	12.4 Ö 12.8 Ö	23.11.2006 12.04.2006
2561	Graz 1, Br 3445 2005 13.13	329425	D	15.2 15.1	15.3 15.3	15.2 15.5	15.2 15.7	15.1 15.8	15.1 15.9	15.4	15.1 Ö 15.9 Ö	18.07. 01.01.	14.3 Ö 15.7 Ö	19.08.2006 29.01.2006
2574	Graz 4, Br 3410 2005 10.12	310219	D	14.9 15.1	14.6 15.6	14.4 16.0	14.3 16.1	14.3 16.1	14.6 15.8	15.2	14.2 Ö 16.2 Ö	08.04. 18.11.	13.4 Ö 15.4 Ö	23.05.2006 29.11.2006
2575	Graz 5, Br 3430 2005 10.12	310227	D	14.1 13.9	14.1 13.9	14.0 14.1	13.9 14.3	13.8 14.5	13.8 14.5	14.1	13.8 Ö 14.6 Ö	12.07. 01.01.	13.3 Ö 14.1 Ö	09.08.2006 31.12.2006
2577	Graz 5, Br 3450 2005 10.12	310243	D	13.9 13.3	13.7 13.5	13.6 13.7	13.5 13.9	13.3 14.2	13.3 14.3	13.7	13.3 Ö 14.3 Ö	31.07. 19.12.	12.9 Ö 14.0 Ö	15.07.2006 24.12.2006
2579	Graz 6, Br 3451 2005 12.15	329433	D	13.8 14.2	13.8 14.3	13.8 14.3	13.9 14.5	14.1 14.5	14.2 14.4	14.1	13.6 Ö 14.5 Ö	20.01. 10.12.	13.4 Ö 14.0 Ö	20.03.2006 18.12.2006
2580	Graz 6, Br 3471 2005 12.15	310268	D	13.3 13.3	13.3 13.3	13.3 13.4	13.2 13.5	13.3 13.6	13.3 13.5	13.4	13.2 Ö 13.7 Ö	18.04. 20.11.	12.8 Ö 13.5 Ö	18.02.2006 12.12.2006
2615	Graz 4, Bl340632 2005 23.90	340778	D	12.3 12.3	12.3 12.2	12.3 12.3	12.3 12.3	12.3 12.3	12.3 12.2	12.3	12.2 Ö 12.4	01.01. 19.02.	12.3 Ö 12.4 Ö	31.12.2006 21.07.2006
2617	Graz 5, Bl349032 2005 14.00	340794	D	13.2 12.4	13.0 12.6	12.8 12.9	12.5 13.2	12.4 13.4	12.3 13.4	12.8	12.2 Ö 13.4 Ö	12.07. 01.01.	11.7 Ö 13.3 Ö	21.06.2006 11.10.2005
2626	Kalsdorf, Blt 35525 1986 10.00	329664		11.8 11.6	11.7 11.7	11.6 11.9	11.5 12.0	11.5 12.1	11.5 12.1	11.7	11.4 12.1 Ö	21.05. 18.12.	10.1 Ö 12.8 Ö	28.04.1986 17.12.2003
2636	Laa, Blt 35445 1986 7.00	329672		12.1 11.3	11.6 11.9	11.2 12.4	10.9 12.8	10.7 12.8	10.8 12.7	11.8	10.7 Ö 12.9	04.06. 05.11.	9.0 K 13.1	01.06.1987 04.11.2003
2643	Lebern, Br 3532 1969 11.50	310532		12.8 12.6	12.8 12.6	12.8 12.8	12.7 12.8	12.6 12.9	12.5 12.8	12.7	12.4 13.1	19.06. 03.12.	10.1 KÖ 13.3	24.07.1975 03.06.2002
2651	Oberpremstätten, Blt 35565 1986 7.00	329581		11.8 10.9	11.1 11.6	10.6 12.2	10.3 12.6	10.1 12.6	10.4 12.4	11.4	10.1 Ö 12.7	21.05. 05.11.	8.0 Ö 13.1 Ö	19.05.1987 17.11.2003
2657	Thalerhof, Blt 35325 1986 12.00	329557		12.6 12.0	12.5 12.1	12.4 12.2	12.3 12.4	12.1 12.7	12.0 12.8	12.3	12.0 Ö 12.8 Ö	06.08. 01.01.	10.3 KÖ 12.8 Ö	17.08.1987 10.01.2005
2660	Unterpremstätten, Blt 35465 1986 9.00	329573		11.6 10.5	11.3 11.0	10.8 11.5	10.5 11.9	10.3 12.2	10.3 12.1	11.2	10.2 Ö 12.2 Ö	04.06. 03.12.	9.0 KÖ 12.4	20.07.1987 21.01.2002
2661	Unterpremstätten, Br 35361 2006 7.70	340620	D	12.4 13.4	12.1 13.7	12.0 13.8	12.2 13.8	12.5 13.5	13.0 12.8	12.9	12.0 Ö 13.8 Ö	02.04. 26.10.	11.5 Ö 12.9 Ö	27.04.2006 08.01.2006
2664	Wagnitz, Blt 35346 1991 6.00	336669		12.1 12.2	11.3 12.8	10.8 13.3	10.6 13.4	10.9 13.2	11.5 12.6	12.1	10.5 13.4 Ö	16.04. 16.10.	8.7 Ö 13.4 Ö	07.05.1991 21.10.2003
2665	Wagnitz, Blt 35485 1986 4.00	329755		10.3 12.0	9.7 12.6	9.3 13.2	9.4 13.0	10.1 12.5	11.0 11.5	11.2	9.3 Ö 13.4	02.04. 17.09.	7.5 K 13.1 Ö	20.03.1990 17.10.2005
2667	Weitendorf, Bl 3626 2006 8.30	319194	D	12.0 12.2	11.2 13.2	10.7 14.1	10.5 14.3	10.8 13.9	11.3 12.9	12.3	10.4 Ö 14.4 Ö	04.04. 07.10.	10.3 13.7 Ö	22.04.2006 30.10.2006
2668	Weitendorf, Bl 3628 1987 4.30	319202		11.0 11.6	10.0 12.9	9.4 13.8	9.2 13.7	9.6 12.9	10.5 11.9	11.4	9.1 13.9	16.04. 17.09.	7.2 K 14.1 Ö	15.04.1996 07.10.2003
2675	Werndorf, Bl359232 2006 3.40	372219	D	10.8 11.6	10.0 12.2	9.5 12.7	9.4 12.7	9.9 12.3	10.7 11.6	11.1	9.4 Ö 12.8 Ö	17.04. 28.09.	11.2 Ö 12.3 Ö	31.12.2006 24.10.2006
2676	Werndorf, Blt 35785 1991 6.00	336677		11.5 11.5	10.9 12.1	10.5 12.6	10.2 12.8	10.4 12.6	10.8 12.1	11.5	10.2 Ö 12.8	30.04. 16.10.	8.0 Ö 12.8 Ö	06.05.1996 07.11.2005
	Sulmtal													
2716	Schwanberg, Bl 4301 2005 7.00	340398	D	11.2 10.6	10.2 10.8	9.9 11.2	9.8 12.0	10.2 12.0	10.4 10.8	10.8	9.4 12.3 Ö	25.03. 29.10.	8.0 12.2	20.03.2005 06.10.2005
	Leibnitzer Feld													
2726	Hasendorf, Bl 38144 1985 3.00	310920		9.6 13.3	8.3 14.6	7.9 15.1	8.3 14.3	9.8 12.8	11.6 11.1	11.4	7.9 Ö 15.2	02.04. 03.09.	3.4 16.3	25.03.1985 26.08.1985
2729	Haslach, Bl 3787 2005 6.00	336503	D	10.7 12.8	9.5 13.7	8.8 13.9	8.8 13.7	9.6 13.1	11.2 11.9	11.5	8.7 Ö 13.9 Ö	04.04. 23.09.	7.3 13.8	27.03.2006 31.08.2006
2734	Joess Blt 37685 1991 6.00	336685		12.1 12.7	11.9 12.9	11.9 13.0	12.1 13.1	12.3 12.9	12.5 12.7	12.5	11.8 13.1 Ö	05.03. 29.10.	10.5 K 13.3	19.04.1993 16.09.2003
2750	Lebring, Br 37843 1988 9.70	329177		13.9 11.4	12.3 11.9	11.2 12.7	10.9 13.7	11.2 14.7	11.3 15.0	12.5	10.9 Ö 15.1	16.04. 03.12.	8.6 K 15.8	03.06.1996 15.11.1999
2753	Leibnitz, Blt 38085 1989 4.76	336446		11.7 12.0	11.0 12.8	10.6 13.4	10.4 13.6	10.7 13.2	11.3 12.6	11.9	10.3 13.7	16.04. 16.10.	7.9 L 14.4	15.04.1996 16.09.2003
2775	St.Veit a Vogau, Bl 38313 2000 7.00	353219	D	11.0 10.9	11.1 10.9	11.1 10.9	11.1 11.0	11.1 11.1	11.0 11.2	11.0	10.9 Ö 11.3 Ö	08.10. 01.01.	10.7 Ö 11.1 Ö	30.10.2006 27.03.2006

Monats- und Jahresmittel der Grundwassertemperaturen mit Extremwerten (Hauptwerte)

Nr.	Messstelle			EDV-Messstellennummer	Messgerät	Mittel in °C							Niederste und höchste beobachtete Grundwassertemperatur			
						I	II	III	IV	V	VI	Jahr	im Berichtsjahr		vor dem Berichtsjahr	
	Beobachtg.-beginn	unverändert seit	Messtiefe in m unter Gelände			VII	VIII	IX	X	XI	XII		°C	Datum	°C	Datum
2776	St.Veit a. Vogau, Bl 38314			353227	D	11.5	11.6	11.6	11.6	11.7	11.7		11.5 Ö	21.01.	11.5 Ö	31.12.2006
	2000		GWS-Flurabst.			11.7	11.6	11.6	11.6	11.6	11.7	11.6	11.7 Ö	01.01.	12.1 Ö	23.03.2006
2787	Tillmitsch, Blt 37905			329607		14.3	14.2	14.1	14.0	14.1	14.4		13.5	01.01.	9.9 Ö	28.04.1986
	1986		7.00			14.6	14.8	14.9	14.5	14.2	13.8	14.3	15.0	03.09.	14.9	01.10.2001
2789	Tillmitsch, Br 3802			311480		11.9	11.3	10.8	10.5	10.5	10.8		10.4 Ö	30.04.	6.1 Ö	22.03.1976
	1970		7.75			11.3	11.9	12.5	12.8	12.8	12.4	11.6	12.9	05.11.	13.6 Ö	16.10.1989
2793	Untergralla, Bl 3810			311522	D	10.7	10.0	9.6	9.5	10.1	10.5		9.4 Ö	12.04.	7.0	15.04.1985
	1984		6.80			11.0	11.5	12.0	12.3	12.3	11.7	10.9	12.4 Ö	13.11.	12.5 Ö	03.11.1986
2796	Untergralla, Br 3808			311548	D	9.6	8.8	8.7	9.0	10.0	11.3		8.5	26.03.	6.8 Ö	25.03.1985
	1969		4.30			12.8	14.1	14.8	14.2	12.7	10.8	11.4	14.9 Ö	29.09.	15.2	16.09.2003
	Poppendorfertal															
2820	Hart, Bl 39692			353177	D	11.5	10.6	10.0	9.8	10.2	11.0		9.7 Ö	15.04.	12.1 Ö	31.12.2006
	2006		5.05			11.8	12.8	13.6	13.9	13.4	12.3	11.7	13.9 Ö	25.10.	13.4 Ö	08.11.2006
	Sulzbachtal															
2824	Hof b. Straden, Bl 3976			343954	D	11.3	11.3	11.1	10.9	10.7	10.6		10.5 Ö	31.05.	10.2 Ö	29.07.2006
	2006		5.90			10.8	11.2	11.6	11.9	12.1	12.1	11.3	12.3	19.09.	11.8 Ö	24.12.2006
	Kutschenitzatal															
2828	Gruisla, Bl 39981			353201	D	11.3	10.6	10.1	10.0	10.1	10.4		9.9 Ö	28.04.	10.3 Ö	27.07.2006
	2006		5.00			11.1	11.9	12.6	12.9	12.8	11.9	11.3	13.0 Ö	30.10.	12.4 Ö	04.12.2006
	Unteres Murtal															
2840	Dietzen, Br 3913			311647		11.2	10.4	10.3	10.3	10.8	11.6		10.2 Ö	16.04.	7.0	08.03.1971
	1971		2.20			12.8	13.9	14.3	14.0	13.1	12.1	12.1	14.4	17.09.	14.6	06.09.1971
2841	Donnersdorf, Bl 3901			311654	D	10.3	9.7	9.1	9.3	10.2	11.2		8.9 Ö	26.03.	6.9	07.04.2005
	1988		4.95			12.8	12.9	13.4	13.4	12.3	11.3	11.3	14.0 Ö	04.10.	13.6 Ö	24.08.2005
2842	Donnersdorf, Bl 3903			329268		12.0	11.4	11.1	11.0	11.6	12.6		10.9 Ö	16.04.	6.6	08.04.1985
	1985		5.00			13.6	14.2	14.5	14.4	13.7	13.0	12.8	14.5 Ö	16.10.	14.5	22.09.2005
2843	Donnersdorf, Bl 3905			311670	D	12.2	11.5	11.0	10.6	10.7	11.0		10.6 Ö	06.05.	9.3 Ö	30.04.2006
	2005		5.00			11.7	12.5	13.2	13.6	13.6	13.1	12.1	13.6 Ö	22.11.	13.2 Ö	30.11.2005
2844	Donnersdorf, Blt 39015			336693		10.2	9.3	9.0	9.4	10.5	11.5		8.9	05.03.	7.0 Ö	04.04.2005
	1991		5.00			13.4	13.5	13.4	13.6	12.2	11.2	11.5	14.0	16.07.	13.2	19.08.2002
2853	Goritz b. R., Br 3929			329052		10.6	9.8	9.6	9.9	10.4	11.1		9.5	20.03.	6.6 K	31.03.1986
	1981		4.90			12.2	13.2	13.9	13.7	12.4	10.9	11.5	14.0	02.10.	13.7	07.10.2002
2857	Gosdorf, Bl 38812			329128		11.2	11.2	11.2	11.2	11.2	11.2		11.2 Ö	18.12.	10.3 Ö	19.11.1990
	1988		5.50			11.2	11.2	11.2	11.3	11.3	11.3	11.2	11.3	01.01.	11.9	16.12.2002
2864	Hainsdorf, Blt 38736			332551		11.2	10.6	10.1	10.0	10.3	10.7		9.9	02.04.	7.8 K	21.04.1987
	1986		7.00			11.2	11.9	12.4	12.6	12.4	11.6	11.3	12.6 Ö	05.11.	13.2 K	18.10.1999
2879	Mureck, Bl387732			356493	D	11.0	10.2	9.8	9.7	10.1	10.8		9.6 Ö	14.04.	11.4 Ö	31.12.2006
	2006		4.90			11.8	12.5	12.9	13.0	12.7	11.9	11.4	13.1 Ö	05.10.	12.7 Ö	22.10.2006
2885	Oberschwarza, Bl385132			356329	D	12.1	11.3	10.7	10.1	10.0	10.5		9.9 Ö	04.05.	11.2 Ö	06.08.2006
	2006		5.80			11.2	12.1	12.7	13.0	13.1	12.7	11.6	13.1 Ö	05.12.	13.1 Ö	29.11.2006
2888	Radkersburg, Bl 39157			332916	D	12.5	12.2	11.9	11.8	11.9	12.4		11.8 Ö	20.04.	10.1 LÖ	17.05.1993
	1988		5.00			12.8	13.3	13.7	13.9	13.8	13.5	12.8	13.9 Ö	17.11.	13.5 Ö	03.12.2001
2893	Sicheldorf, Bl 3933			332932	D	11.3	10.1	9.6	9.4	10.2	11.7		9.4	02.04.	7.2 K	01.04.1996
	1988		3.70			13.3	14.7	15.4	15.2	14.0	12.7	12.5	15.5	03.09.	15.5	16.09.2003
2902	Unterpurkla, Blt 39055			336453		12.2	11.5	11.0	10.7	10.9	11.3		10.6	16.04.	8.9 K	15.04.1996
	1989		5.00			12.1	13.0	13.6	13.9	13.7	13.1	12.2	13.9 Ö	16.10.	14.5 Ö	07.10.2002
2903	Unterpurkla, Blt 39117			336701		12.0	11.5	11.1	10.8	10.8	10.9		10.7	21.05.	9.4 KÖ	20.05.1996
	1991		7.00			11.3	11.8	12.5	12.9	12.8	12.6	11.8	12.9 Ö	05.11.	13.3 Ö	05.11.2001
2914	Weitersfeld, Bl 38616			343111	D	12.5	12.0	11.5	11.1	11.0	11.1		11.0 Ö	13.06.	12.2 Ö	26.09.2006
	2006		8.10			11.5	12.0	12.7	13.1	13.2	13.0	12.1	13.2 Ö	25.11.	12.9 Ö	12.12.2006

Monats- und Jahresmittel der Grundwassertemperaturen mit Extremwerten (Hauptwerte)

Nr.	Messstelle			EDV-Messstellennummer	Messgerät	Mittel in °C							Niederste und höchste beobachtete Grundwassertemperatur			
						I	II	III	IV	V	VI	Jahr	im Berichtsjahr		vor dem Berichtsjahr	
	Beobachtg.-beginn	unverändert seit	Messtiefe in m unter Gelände			VII	VIII	IX	X	XI	XII		°C	Datum	°C	Datum
						DRAUGEBIET										
						Lienzer Becken										
2938	Lienz, Bl 4			354118	D					4.9	5.2		4.8 Ö	21.05.		
	2007		22.50			5.9	6.7	7.5	8.2	8.7	9.0		9.0 Ö	01.01.		
2939	Lienz, Bl 5			354126	D					7.1	8.0		6.3	02.05.		
	2007		22.50			9.4	8.9	8.0	8.0	7.9	7.9		9.8 Ö	10.08.		
						Oberes Drautal										
2948	Dellach, Bl 427			351734	D	10.8	9.7	7.7	7.4	7.0	7.4		6.9	23.05.	7.7	09.07.2006
	2003		3.97			8.8	10.0	10.9	11.6	11.9	11.8	9.6	12.0 Ö	25.11.	11.9 Ö	24.11.2006
2954	Kleblach-Lind, Bl 402			317917		12.4	10.2	8.3	8.1	8.8	10.3		7.7	18.04.	5.0	02.04.1991
	1988		2.50			11.2	12.7	14.3	12.5	11.5	9.3	10.8	14.8	03.10.	20.1	04.10.2006
2955	Kleblach-Lind, Bl 403			317883		12.5	10.1	8.6	8.3	8.4	9.8		7.5	18.04.	5.2	26.03.1991
	1988		3.85			10.2	11.7	12.1	11.7	11.2	9.8	10.4	14.1	10.01.	16.9	20.09.2006
2956	Kleblach-Lind, Bl 404			317859		10.0	8.7	7.9	9.2	9.4	10.1		7.7	28.03.	5.3	21.05.1991
	1988		3.40			10.8	11.0	13.0	12.6	11.4	9.8	10.3	13.6	26.09.	15.6	22.10.2003
2957	Kleblach-Lind, Bl 405			317867		12.6	9.4	8.7	8.7	8.3	9.4		7.8	09.05.	5.9	26.03.1991
	1988		2.70			10.6	11.7	12.7	11.6	10.3	9.3	10.3	14.6	10.01.	16.8 Ö	20.09.2006
2958	Kleblach-Lind, Bl 410			317966		12.3	10.0	9.0	8.3	8.8	9.9		7.7	18.04.	6.7 Ö	23.04.1991
	1988		4.95			10.2	11.3	12.6	11.6	10.6	9.6	10.4	14.9	10.01.	19.9	20.09.2006
2959	Kleblach-Lind, Bl 411			317958		13.5	11.3	10.1	9.7	9.5	10.4		9.1	09.05.	8.1	27.11.1990
	1988		3.40			11.3	11.5	12.9	12.8	11.6	10.0	11.2	16.3	10.01.	17.8	13.12.2006
2960	Kleblach-Lind, Bl 412			317933		12.3	10.0	8.6	8.6	8.5	9.6		7.9	24.12.	6.3	26.03.1991
	1988		5.50			10.1	11.1	12.5	12.1	10.6	9.1	10.3	14.8	10.01.	16.9	04.10.2006
2970	Sachsenburg, Bl 406			317891		13.0	10.6	9.2	9.0	8.6	9.6		8.0	09.05.	6.1	23.04.1991
	1988		4.20			10.2	11.4	11.7	11.7	10.8	9.9	10.5	15.3	10.01.	19.6 Ö	20.12.2006
2971	Sachsenburg, Bl 407			317909		11.9	11.1	11.7	12.6	12.9	13.6		7.9	25.12.	4.1	26.03.1991
	1988		2.20			13.7	11.9	14.5	11.5	9.9	8.5	12.0	17.4	01.01.	19.6	26.07.2006
2972	Sachsenburg, Bl 408			317941		12.6	10.4	9.7	11.2	11.2	11.7		8.4	18.11.	7.0 Ö	21.01.1994
	1988		6.80			11.4	12.3	11.0	10.0	9.0	9.6	10.8	13.4	13.01.	15.7	21.06.2006
2973	Sachsenburg, Bl 414			317842		11.2	10.3	7.8	7.7	8.6	10.3		7.1	18.04.	4.5	11.04.1996
	1988		5.30			10.5	11.3	12.0	10.8	9.4	8.2	9.8	12.8	21.02.	15.7	20.09.2006
2974	Sachsenburg, Bl 415			317990		10.5	10.0	8.8	8.8	9.0	10.1		7.8	24.12.	6.0	19.02.1993
	1988		4.30			10.1	10.7	10.5	9.9	8.9	8.1	9.6	11.3	12.09.	15.6 Ö	25.10.2006
2975	Sachsenburg, Bl 416			317982		12.2	10.9	9.5	9.1	9.1	10.4		8.5	18.04.	6.3	26.03.1991
	1988		5.10			10.3	11.9	13.2	12.0	10.5	9.4	10.7	14.0	05.09.	20.0	11.10.2006
2976	Sachsenburg, Bl 417			317875		12.8	10.8	9.5	9.1	8.8	8.8		8.2	09.05.	7.2	26.05.1992
	1988		6.10			8.7	9.5	10.0	10.0	9.6	9.3	9.7	14.9	10.01.	18.6 Ö	13.12.2006
2977	Steinfeld, Bl 401			317834		12.5	10.7	10.9	10.7	10.5	11.3		9.0	24.12.	5.8	03.05.1988
	1988 1*)		10.50			11.4	11.4	10.8	10.4	9.9	9.2	10.8	13.0	10.01.	16.9	21.06.2006
2978	Steinfeld, Bl 409			317925		11.6	9.5	7.1	6.0	5.8	7.7		5.1	16.05.	3.2	24.04.1990
	1988		3.20			9.2	10.0	11.2	10.7	9.9	8.4	8.9	13.7	10.01.	15.8	13.12.2006
2980	Tratten, Bl 444			351585	D	9.0	9.0	9.0	9.1	9.3	9.4		8.8	07.01.	8.2	21.01.2006
	2004		16.00			9.4	9.5	9.4	9.3	9.2	9.1	9.2	9.6	30.07.	9.7 Ö	15.06.2005
						Radenthein										
2990	Radenthein, Bl 661			351841	D	9.4	8.8	8.5	8.9	9.7	10.6		8.4	13.03.	8.0	28.03.2006
	2005		5.00			11.3	11.7	12.0	11.7	11.0	10.0	10.3	12.2	27.09.	11.6 Ö	02.10.2006
						Landskroner Feld										
2991	Landskron, Bl 650			351783	D	10.0	9.9	9.8	9.6	9.5	9.5		9.4	08.06.	9.4 Ö	01.07.2006
	2005		11.05			9.5	9.6	9.7	9.8	9.9	10.1	9.7	10.1 Ö	31.12.	10.2 Ö	08.02.2006
2992	Landskron, Bl 651			351809	D	9.2	9.3	9.3	9.3	9.3	9.2		9.1 Ö	21.09.	8.9 Ö	25.08.2006
	2005		11.15			9.1	9.1	9.1	9.1	9.2	9.4	9.2	9.5	20.12.	9.6	20.03.2006

1*) durch Fernheizwerk beeinflusst

Monats- und Jahresmittel der Grundwassertemperaturen mit Extremwerten (Hauptwerte)

Nr.	Messstelle			EDV-Messstellennummer	Messgerät	Mittel in °C							Niederste und höchste beobachtete Grundwassertemperatur			
						I	II	III	IV	V	VI	Jahr	im Berichtsjahr		vor dem Berichtsjahr	
	Beobachtg.-beginn	unverändert seit	Messtiefe in m unter Gelände			VII	VIII	IX	X	XI	XII		°C	Datum	°C	Datum
Oberes Gailtal																
2995	Würmlach, Bl 703			351940	D	7.0	7.3	7.7	8.0	8.1	7.6		6.7 Ö	06.08.	6.2 Ö	28.11.2006
	2005		30.65			7.0	6.7	7.0	7.6	8.1	8.5	7.5	8.6 Ö	31.12.	8.8 Ö	22.05.2006
Unteres Gailtal																
2996	Arnoldstein, Bl 121			351908	D	8.7	9.0	9.3	9.5	9.6	9.6		8.6	01.01.	8.5 Ö	12.12.2006
	2005		26.00			9.5	9.5	9.4	9.4	9.3	9.4	9.4	9.6 Ö	15.05.	9.7	03.05.2006
2997	Arnoldstein, Bl 122			351924	D	9.6	9.6	9.6	9.6	9.5	9.5		9.3	30.08.	9.4	21.12.2006
	2005		22.00			9.4	9.4	9.4	9.4	9.5	9.6	9.5	9.6 Ö	31.12.	9.9	16.03.2006
2998	Federaun, Bl 3			309765		9.3	8.8	8.8	9.4	10.1	10.4		7.7	31.12.	3.8	07.04.1975
	1972		3.20			10.5	11.3	11.0	10.4	9.4	8.4	9.8	11.7	03.09.	16.5	07.08.2006
2999	Federaun, Bl 18 C			309732		5.7	4.6	4.5	6.1	8.9	11.6		3.7	23.03.	1.7	11.04.1992
	1963		2.80			15.6	16.5	15.8	13.6	10.1	6.5	10.0	17.1	17.08.	18.5	23.08.2002
3000	Federaun, Bl 33			309864		9.3	8.1	8.7	10.2	11.9	12.6		7.4	19.02.	4.5	04.03.1991
	1972		2.70			12.8	14.0	13.9	12.2	10.3	9.6	11.1	14.9	03.09.	18.6	26.07.1993
3001	Federaun, Bl 34			309872		8.8	8.2	8.1	8.9	9.8	10.1		7.9 Ö	19.03.	4.3	21.02.1972
	1972		2.70			10.5	11.2	11.0	10.6	10.2	8.8	9.7	11.7	03.09.	14.7	21.08.2006
3002	Judendorf, Bl 6			309609		9.9	9.3	8.6	8.2	8.8	8.6		7.7 Ö	06.04.	3.1	19.05.1996
	1963		4.60			10.5	11.0	12.2	12.6	12.1	11.4	10.3	13.2	05.10.	15.7	06.10.2001
3003	Judendorf, Bl 9			309625		9.0	8.3	7.9	7.6	9.3	10.3		6.9	06.04.	3.4	14.04.1996
	1963		3.00			11.3	12.0	11.7	12.0	10.8	9.5	10.0	12.9 Ö	12.10.	16.1	27.08.1990
3004	Judendorf, Bl 18 A			309716		9.4	9.2	9.2	9.4	9.9	10.3		8.1	23.03.	4.2 Ö	17.03.1979
	1963		2.50			11.6	11.5	11.5	11.8	10.6	10.0	10.4	12.7	05.10.	14.5	15.11.2002
3005	Judendorf, Bl 18 B			309724		8.3	8.3	7.7	8.3	9.4	9.8		7.0	23.03.	4.3 I	26.02.1973
	1963		3.50			11.2	11.0	11.4	11.2	9.6	9.0	9.6	11.9	05.10.	14.0	22.12.1999
3006	Judendorf, Bl 19 A			317800		11.8	10.5	10.3	10.6	11.7	12.2		9.5 Ö	06.04.	6.2	14.04.1996
	1979		4.70			14.8	14.7	14.9	14.9	14.0	12.9	12.8	15.6 Ö	27.07.	17.5	01.11.2002
3007	Judendorf, Bl 20			317818		11.4	10.7	10.4	10.2	10.5	10.5		9.3	30.03.	6.5 Ö	09.06.1996
	1981		4.75			11.7	11.9	12.2	12.7	12.5	12.1	11.4	12.9 Ö	12.10.	17.2	07.12.2001
3008	Judendorf, Bl 103			309799		9.4	9.1	8.9	9.3	10.6	11.2		8.6	05.03.	4.3	11.03.1985
	1972		3.55			11.8	13.0	13.0	11.6	10.9	10.2	10.8	13.5	03.09.	18.1	04.09.2006
3009	Judendorf, Bl 108			309898		9.4	7.3	6.0	6.3	8.0	10.2		5.9 Ö	26.03.	3.8	25.03.2002
	1972		4.90			12.6	14.1	14.6	13.1	12.2	10.9	10.4	15.2	24.09.	19.6	28.08.2006
3010	Judendorf, Blt 101 (309773)			338616		10.4	9.5	9.0	9.1	9.3	9.6		8.6	30.04.	7.4 Ö	03.04.1995
	1972		9.50			10.3	11.4	12.5	11.3	10.5	10.7	10.3	12.8	03.09.	17.6	21.08.2006
3011	Judendorf, Br 4			309583		10.0	9.3	9.4	9.8	10.6	10.6		8.4	23.03.	6.0	08.04.1996
	1963		6.00			12.0	11.9	11.4	12.1	11.0	10.2	10.7	13.1	20.07.	15.1	01.11.2002
3012	Maria Gail, Bl 116			338590		7.8	6.6	7.2	8.4	11.1	13.0		6.4	19.02.	4.3	21.02.2000
	1991		5.50			13.2	13.9	13.6	11.8	10.6	9.2	10.6	14.2	03.09.	23.0	21.08.2006
3013	Tschinowitsch, Bl 111 B			309823		7.3	7.0	7.0	8.0	9.1	10.5		6.8	05.02.	3.5	06.03.2000
	1972		4.40			11.8	12.0	12.0	11.5	10.9	8.9	9.7	12.7	24.09.	20.2	04.09.2006
3014	Tschinowitsch, Bl 114			309856		8.7	7.6	7.2	8.3	9.4	10.2		6.9	05.03.	4.3 I	02.04.1973
	1972		4.00			10.4	11.4	11.5	10.2	9.4	8.8	9.4	11.9	03.09.	16.7	21.08.2006
3015	Tschinowitsch, Bl 115			318048		9.3	7.8	7.9	8.7	10.2	11.5		7.3	26.02.	5.2	13.12.1993
	1989		7.00			12.2	13.2	12.7	11.5	10.0	9.5	10.4	13.4	06.08.	18.4	28.08.2006
Unteres Drautal																
3028	Judendorf, Bl 2			309567		12.2	11.1	10.9	12.1	13.4	14.2		10.3	23.03.	5.4	14.04.1996
	1963		3.80			15.6	15.4	15.3	14.7	13.8	12.9	13.5	16.4 Ö	24.08.	18.5	14.12.2001
3029	Judendorf, Bl 8			309617		9.1	8.5	7.8	8.1	8.4	8.9		7.0	23.03.	3.4	04.03.1968
	1963		4.70			10.5	10.4	10.8	10.9	10.2	9.3	9.4	11.4	20.07.	13.9	22.12.1999
3030	Judendorf, Bl 11			309641		12.3	12.9	18.5	19.6	19.2	17.7		11.5	26.01.	3.8	28.02.1977
	1963		3.20			17.6	20.6	22.4	23.3	22.2	17.8	18.7	23.7	05.10.	22.9 Ö	02.09.2005
3031	Judendorf, Bl 14 A			309674		12.2	11.9	11.5	11.6	12.0	11.7		10.4	30.03.	6.8	28.02.1977
	1963		5.76			13.3	13.2	13.5	14.4	14.3	13.7	12.8	14.6 Ö	12.10.	18.7	01.01.1983
3032	Judendorf, Blt 12			309658		20.8	19.6	19.6	20.3	20.4	20.8		18.7	23.02.	9.5 Ö	24.03.1969
	1963		3.40			22.6	23.3	22.9	22.5	22.0	20.8	21.3	23.6	17.08.	28.2	23.01.2004
3040	Perau, Bl 117			338574		11.2	11.0	11.3	11.1	11.2	11.5		9.4	31.12.	6.3	08.02.1999
	1996		9.77			11.2	11.6	11.4	11.0	10.7	9.8	11.1	12.4	19.03.	16.2	31.07.2006

Monats- und Jahresmittel der Grundwassertemperaturen mit Extremwerten (Hauptwerte)

Nr.	Messstelle			EDV-Messstellennummer	Messgerät	Mittel in °C							Niederste und höchste beobachtete Grundwassertemperatur			
						I	II	III	IV	V	VI	Jahr	im Berichtsjahr		vor dem Berichtsjahr	
	Beobachtg.-beginn	unverändert seit	Messtiefe in m unter Gelände			VII	VIII	IX	X	XI	XII		°C	Datum	°C	Datum
3043	Rosegg, Bl 515			338350		10.2	10.3	10.7	10.1	9.9	10.4		9.3	01.01.	8.1	15.01.1996
	1991		8.50			10.7	10.7	11.2	11.1	10.3	9.9	10.5	11.8	01.10.	15.7	14.08.2006
3044	Rosegg, Bl 602			338418		15.2	14.7	14.9	14.6	14.7	15.0		13.0 Ö	03.12.	11.7	27.12.1999
	1991		9.50			15.1	14.8	15.1	14.7	13.3	13.3	14.6	15.8	22.01.	20.1	04.09.2006
3045	Rosegg, Br 516			338376				11.3	10.8	10.8	11.0		9.5	03.12.	8.1	30.12.1996
	1991	1*)	9.50			11.7	11.8		10.6	9.9	9.8		12.1	23.07.	19.0	04.09.2006
3046	St.Magdalen, Bl 608			338517		9.8	8.0	8.3	8.3	10.0	11.5		7.5	19.02.	6.2	09.04.1996
	1991		4.50			12.4	13.1	12.3	11.1	11.4	10.5	10.6	13.3	03.09.	19.3	21.08.2006
3047	St.Ulrich, Bl 607			338533		13.9	13.5	13.3	13.4	13.7	13.3		11.7	19.11.	10.5	30.12.1996
	1991		16.00			13.1	12.8	12.5	11.9	11.8	12.1	12.9	14.2	22.01.	16.7	14.08.2006
3049	Velden, Bl 517			338392		10.1	8.9	9.0	9.7	11.0	12.2		8.4	19.02.	5.0	08.02.1999
	1991		13.50			12.3	13.3	12.6	11.4	10.1	10.0	10.9	13.8	06.08.	17.6	21.08.2006
3050	Villach, Bl 606			338558		10.0	9.2	9.2	8.8	9.5	9.7		8.5	30.04.	7.8 Ö	06.02.2006
	1991		10.00			10.0	10.7	10.8	10.4	9.8	9.2	9.8	11.0	03.09.	15.5	21.08.2006
3051	Villach, Bl 609			338491		13.0	12.7	12.8	11.8	12.1	12.8		10.5	31.12.	7.6	04.04.2005
	1991		8.50			14.1	15.3	13.5	12.3	12.1	10.9	12.8	15.7	06.08.	18.1	21.08.2006
3052	Völkendorf, Br 1			309559		9.5	9.1	8.9	10.1	11.6	10.6		7.7	16.02.	3.4	22.03.1996
	1963		3.90			14.8	16.1	15.6	15.0	12.9	10.5	12.1	17.1	24.08.	17.8	23.08.2002
3053	Wernberg, Bl 603			338434		10.4	10.2	10.1	10.0	10.2	10.3		9.8	09.04.	8.4	28.05.1996
	1991		8.00			10.7	11.2	11.1	11.1	10.5	10.0	10.5	11.7	01.10.	17.1	04.09.2006
3054	Wernberg, Bl 605			338475		10.6	9.8	9.5	9.5	10.0	10.5		9.3	02.04.	8.2 Ö	06.03.2006
	1991		11.00			11.5	12.4	11.3	10.5	10.6	10.0	10.5	12.6	06.08.	16.3	12.09.1994
	Rosental															
3055	Feistritz i.R., Bl 507			338178		9.6	9.7	9.2	8.7	9.5	10.0		8.3	02.04.	6.7	20.03.1995
	1991		8.00			10.4	10.7	10.6	10.0	9.9	9.2	9.8	10.9	02.07.	15.5	28.08.2006
3056	Feistritz i.R., Bl 508			338194		9.3	9.7	9.5	10.0	10.0	9.9		8.9	08.01.	7.2	17.01.2000
	1991		10.00			10.2	10.1	9.9	9.6	9.5	9.2	9.7	10.4	30.07.	15.2	04.09.2006
3057	Feistritz i.R., Bl 509			338210		8.2	8.6	8.2	8.6	9.2	8.7		7.9 Ö	05.03.	5.7	22.02.1999
	1991		8.00			8.9	8.9	9.5	9.2	8.9	8.2	8.8	9.6	10.09.	15.0	28.08.2006
3058	Feistritz i.R., Bl 510			338236		9.2	9.3	9.3	9.6	10.0	10.3		8.3	26.11.	7.9 Ö	17.01.2000
	1991		29.11			10.1	10.4	9.9	9.3	8.6	9.1	9.6	10.8	20.08.	15.4	04.09.2006
3059	Ferlach, Bl 501			338772		8.4	8.5	8.6	8.4	8.4	8.6		7.9	15.01.	6.2	24.01.2000
	1991		14.13			8.4	8.4	8.5	8.4	8.2	8.1	8.4	8.9	22.01.	14.5	04.09.2006
3060	Ferlach, Bl 502			338079		7.1	6.6	7.2	8.2	9.3	9.7		6.3 Ö	05.03.	4.0 Ö	18.01.1999
	1991		7.00			9.7	10.4	10.0	9.0	7.8	7.3	8.5	10.5	06.08.	16.7	22.08.1994
3061	Ferlach, Bl 503			338095		8.1	7.2	8.0	8.4	10.1	11.8		7.1 Ö	19.02.	5.5 Ö	24.01.2000
	1991		5.00			13.1	13.6	12.5	10.8	9.8	9.0	10.2	13.8	03.09.	18.1	07.08.2006
3062	Ferlach, Bl 504			338111		7.7	7.7	8.4	9.0	10.1	10.7		7.2	15.01.	5.4	27.12.2004
	1991		7.00			10.9	10.3	9.4	9.8	8.8	8.5	9.3	11.5	16.07.	15.8	07.08.2006
3063	Ferlach, Bl 505			338137		10.0	9.5	10.2	10.3	10.7	10.9		8.1	05.02.	7.1	07.03.2005
	1991		13.00			11.7	11.7	11.0	10.0	9.5	9.5	10.4	12.2	23.07.	18.6	15.11.2004
3064	Ludmannsdorf, Bl 511			338277		9.3	9.1	9.1	9.2	9.6	10.1		8.8	05.03.	7.2	08.02.1999
	1991		10.00			12.1	12.9	11.1	10.1	9.9	9.6	10.2	13.6	10.08.	15.7	10.07.2006
3065	St.Jakob i.R., Bl 512			338251		9.3	9.2	9.8	10.1	10.0	10.1		9.0	12.02.	6.7	17.01.1994
	1991		9.00			10.9	12.1	11.8	10.8	9.8	9.6	10.3	12.4	06.08.	17.5	04.09.2006
3066	St.Jakob i.R., Bl 513			338319		11.1	10.9	10.2	9.9	9.9	10.4		9.4	22.10.	7.8	10.06.1991
	1991		9.00			11.1	11.0	10.4	9.7	9.7	9.9	10.3	11.8	16.07.	16.5	04.09.2006
3067	St.Jakob i.R., Bl 514			338293		10.2	9.9	10.2	10.1	10.2	10.8		9.5 Ö	22.10.	7.6	04.03.1996
	1991		8.50			10.6	10.4	10.6	9.7	9.8	9.8	10.2	11.0 Ö	17.09.	17.6	21.08.2006
	Zollfeld															
3072	Klagenfurt, Bl 218			338053		10.8	10.6	10.5	11.2	11.0	11.1		9.9	02.03.	8.2	25.02.1994
	1990		10.80			12.3	11.8	11.9	11.8	11.4	11.0	11.3	12.9	27.07.	13.4	10.10.1996
3073	Maria Saal, Bl 219			338632		10.3	10.6	10.6	11.1	11.3	11.5		9.9	05.02.	8.0	02.01.1996
	1991		12.13			11.5	12.1	12.2	11.8	11.1	10.4	11.2	12.6 Ö	03.09.	12.9 Ö	18.07.2005
3074	Maria Saal, Bl 221			338673		10.6	11.0	11.3	10.8	10.7	11.5		10.0	17.12.	9.4	28.02.1994
	1991		10.00			11.2	11.9	11.8	11.5	11.2	10.4	11.2	12.1 Ö	10.09.	13.1	21.07.2003
3075	Maria Saal, Bl 230			338244		9.6	9.0	8.8	9.1	10.0	11.1		8.4	30.03.	7.1	09.04.2004
	1997		6.50			12.5	12.8	12.8	12.7	11.7	10.6	10.9	13.6	20.07.	14.5	02.09.2005
3076	Maria Saal, Blt 220			338657		10.2	9.9	9.6	9.6	10.4	11.5		9.1	02.04.	7.0	13.03.1995
	1991		10.00			12.4	13.0	13.1	12.8	11.5	10.3	11.2	13.2 Ö	24.09.	14.6	19.07.2004

1*) bei Niederwasser trockengefallen

Monats- und Jahresmittel der Grundwassertemperaturen mit Extremwerten (Hauptwerte)

Nr.	Messstelle			EDV-Messstellennummer	Messgerät	Mittel in °C							Niederste und höchste beobachtete Grundwassertemperatur			
						I	II	III	IV	V	VI	Jahr	im Berichtsjahr		vor dem Berichtsjahr	
	Beobachtg.-beginn	unverändert seit	Messtiefe in m unter Gelände			VII	VIII	IX	X	XI	XII		°C	Datum	°C	Datum
3077	Poppichl, Bl 229			338160		10.8	10.6	9.8	9.9	10.4	11.6		9.2	02.04.	7.7	21.04.1997
	1996		5.00			12.7	13.1	13.6	13.3	12.7	11.0	11.6	13.9	24.09.	14.9	13.09.1999
	Krappfeld - 1. Grundwasserstockwerk															
3085	Garzern, Br 208			338913		8.8	9.6	9.7	9.8	9.6	9.8		8.6	19.01.	8.2	17.02.1994
	1988		8.70			10.2	10.9	11.9	12.1	10.8	9.7	10.3	12.5	26.10.	17.3	10.09.2004
3086	Haidkirchen, Br 209			338939		10.0	10.1	10.4	10.4	10.5	10.4		9.0	14.12.	9.2	08.01.1993
	1988		13.80			10.4	10.4	10.2	9.8	9.3	9.3	10.1	10.7 Ö	06.07.	17.8	18.03.2005
3087	Krasta, Br 210			338954		9.6	9.5	9.5	9.5	9.7	9.6		8.3	21.12.	8.6	02.04.1993
	1988		24.00			9.4	9.5	9.3	9.2	8.9	8.5	9.3	9.8 Ö	25.05.	18.3	23.07.2004
3088	Lind, Br 207			338897		11.1	11.1	11.3	11.3	11.2	10.9		10.1	28.12.	9.2 Ö	02.03.2001
	1988		12.00			11.4	11.3	11.3	11.4	11.3	11.2	11.2	12.7	07.12.	19.5	23.07.2004
	Krappfeld - 2. Grundwasserstockwerk															
3089	Krasta, Br 206			338871		7.5	6.3	5.2	4.6	5.0	6.9		4.5	20.04.	3.5	11.03.2005
	1988		5.50			10.1	12.2	12.8	12.9	11.2	8.5	8.6	13.3 Ö	12.10.	18.9	10.09.2004
3090	Muschk, Bl 205			338855		13.1	13.3	13.2	13.2	13.2	13.1		11.2	28.12.	10.2 Ö	09.12.2005
	1988		45.39			13.2	13.0	12.8	12.7	12.6	11.9	12.9	13.5 Ö	27.07.	17.8	29.08.2003
3091	Muschk, Br 204			338830		7.9	8.4	8.6	8.6	8.8	8.6		7.5	28.12.	7.9 Ö	26.03.1993
	1988		18.50			8.8	8.6	8.4	8.4	8.0	7.8	8.4	9.2	27.07.	16.3	23.07.2004
3092	Passering, Br 203			338814		9.0	9.1	9.0	8.7	8.8	9.1		8.6 Ö	20.04.	8.0 Ö	31.03.1995
	1988		4.30			9.9	10.4	10.6	10.4	9.9	9.5	9.5	10.9	28.09.	16.7	10.09.2004
3093	St.Klementen, Br 202			338798		9.0	9.0	9.0	9.0	9.1	9.1		8.6	28.12.	8.1 Ö	10.03.2006
	1988		8.90			9.3	9.7	11.4	10.0	9.9	9.1	9.5	11.9	14.09.	17.8	01.04.2005
3094	Treibach, Bl 211			338970		9.1	9.5	9.5	9.5	9.5	9.6		7.4	28.12.	8.2 Ö	06.12.1996
	1988		48.00			9.3	9.3	9.1	9.3	8.6	8.3	9.2	10.1	22.06.	18.3	23.07.2004
	Klagenfurter Becken															
3100	Ebental, Bl 202			318063		10.5	10.4	9.8	9.9	10.1	10.9		9.3	04.05.	7.7	11.04.1996
	1990		6.00			12.8	12.6	13.2	12.9	12.0	11.2	11.4	13.9	14.09.	14.0 Ö	05.10.2001
3101	Ebental, Blt 223			338715		10.8	10.7	10.5	10.5	10.7	11.4		10.3	02.04.	9.2 Ö	21.04.1997
	1991		11.00			11.4	12.1	12.0	12.4	12.0	11.4	11.3	12.6	22.10.	13.5 Ö	30.09.2002
3102	Ebental, Br 201			338038		7.4	7.1	7.6	9.6	12.4	14.5		6.4	26.01.	3.8	28.02.1991
	1991		1.60			16.5	16.7	15.9	13.9	11.0	8.2	11.8	17.4	17.08.	17.6	21.08.1998
3103	Grafenstein, Bl 250			351866	D	11.2	11.1	11.1	11.1	11.1	11.1		10.8	30.12.	11.0	22.07.2006
	2005		12.07			11.1	11.1	11.1	11.1	11.0	10.9	11.1	11.2 Ö	02.02.	11.6	06.12.2005
3104	Grafenstein, Bl 251			351882	D	10.1	10.2	10.2	10.3	10.3	10.3		10.1	17.02.	10.0	19.10.2006
	2005		11.00			10.3	10.3	10.3	10.3	10.4	10.4	10.3	10.6	08.04.	10.6 Ö	29.09.2005
3105	Klagenfurt, Bl 204			318089		10.5	10.8	10.2	11.5	13.1	14.6		9.7	26.01.	7.5 Ö	07.03.1991
	1990		4.75			16.3	16.2	16.1	15.2	13.8	12.1	13.4	16.8	13.07.	17.1 Ö	07.08.1992
3106	Klagenfurt, Bl 206			318105		11.6	11.5	11.6	12.0	12.2	12.7		10.4	02.02.	9.3	16.05.1991
	1990		9.00			13.4	13.3	13.2	13.3	12.9	12.4	12.5	14.1	14.09.	14.1 Ö	08.09.2006
3107	Klagenfurt, Bl 208			318121		12.4	12.7	11.8	12.3	12.5	13.0		11.3	23.03.	10.1 Ö	16.05.1991
	1990		8.60			14.7	14.2	13.6	15.1	14.7	14.2	13.4	15.3 Ö	19.10.	15.5	21.10.2005
3108	Klagenfurt, Bl 214			318188		9.9	10.9	10.5	11.6	11.9	12.3		9.5 Ö	26.01.	9.1	04.04.1996
	1990		8.90			12.7	12.1	12.0	11.5	11.4	10.9	11.5	13.2	20.07.	13.3	24.06.2005
3109	Klagenfurt, Bl 216			318204		8.9	9.6	8.6	10.8	13.0	15.2		7.7	26.01.	6.2	25.02.1996
	1990		4.30			17.1	17.5	16.8	15.5	13.0	11.3	13.1	18.3	17.08.	18.3 Ö	03.09.2004
3110	Klagenfurt, Bl 224			338731		12.4	12.3	12.1	10.7	10.8	12.6		10.1	23.04.	6.8	21.03.1995
	1991		9.00			14.2	14.8	15.6	14.8	13.3	11.5	12.9	15.9 Ö	01.10.	16.3	13.09.1999
3112	Klagenfurt, Bl 227			338046		8.7	8.2	8.1	9.3	11.4	13.4		7.5	09.03.	5.5	26.03.2004
	1995		5.00			14.4	15.0	15.2	13.4	11.2	8.9	11.4	16.2	14.09.	15.3 Ö	29.08.2003
3113	Klagenfurt, Bl 228			338020		9.8	10.2	9.6	10.3	11.1	11.5		9.1	26.01.	7.4	07.04.2006
	1995		6.00			12.7	12.5	12.4	12.2	11.8	11.0	11.3	13.3	27.07.	13.5	02.09.2005
3114	Klagenfurt, Blt 222			338699		10.8	10.4	10.1	9.6	9.7	10.5		9.3 Ö	30.04.	7.6	21.03.1995
	1991		8.00			11.1	11.9	12.3	12.7	12.7	11.2	11.1	13.1 Ö	12.11.	14.9	20.09.1999
3115	Klagenfurt, Blt 225			338756		9.4	8.7	8.6	8.9	11.2	14.0		8.0	19.02.	6.3 Ö	20.03.2006
	1991		9.00			15.1	16.5	16.5	15.2	12.5	10.6	12.3	16.9 Ö	10.09.	18.5	08.09.2003
3116	Klagenfurt, Br 203			318071		10.8	10.5	10.2	11.4	11.3	11.8		9.6	02.03.	8.1 Ö	15.03.1996
	1990		6.40			13.1	13.1	13.3	13.3	12.5	11.6	11.9	14.0	14.09.	14.5	03.10.2003

Monats- und Jahresmittel der Grundwassertemperaturen mit Extremwerten (Hauptwerte)

Nr.	Messstelle			EDV-Messstellennummer	Messgerät	Mittel in °C							Niederste und höchste beobachtete Grundwassertemperatur			
						I	II	III	IV	V	VI	Jahr	im Berichtsjahr		vor dem Berichtsjahr	
	Beobachtg.-beginn	unverändert seit	Messtiefe in m unter Gelände			VII	VIII	IX	X	XI	XII		°C	Datum	°C	Datum
3117	Klagenfurt, Br 210			318147		11.3	11.4	11.2	11.7	11.7	12.1		10.9	02.03.	7.3	25.02.1996
	1990		8.10			13.2	12.9	12.7	12.4	12.2	11.7	12.1	13.8	17.08.	13.6	18.09.1997
3118	Klagenfurt, Br 217			338012		9.7	11.1	10.0	11.4	12.3	12.7		9.0	23.03.	8.5 Ö	04.04.1996
	1990		6.50			14.5	14.4	14.5	14.8	13.5	12.1	12.6	15.5	19.10.	16.4	03.09.2004
	Jauntal															
3127	Gösselsdorf, Blt 330			338202		9.9	9.6	9.9	10.5	11.1	11.5		9.2 Ö	24.12.	8.0	04.02.2006
	1998		16.98			11.6	11.3	11.3	10.6	10.1	9.4	10.6	12.0	02.07.	14.1	07.07.2001
	Lavanttal															
3141	St. Paul, Bl 908			351965	D	9.5	9.6	9.6	9.6	9.6	9.6		9.4 Ö	24.08.	9.4	02.11.2005
	2005		33.95			9.6	9.6	9.6	9.6	9.6	9.6	9.6	9.7 Ö	04.09.	9.6	22.11.2006
3145	Wolfsberg, Bl 910			354316	D								12.6 Ö	28.07.		
	2007		10.86			12.6	12.8	13.1	13.4	13.6	13.7		13.7	25.11.		

Alphabetisches Verzeichnis der Grundwassermessstellen

Die angeführten Zahlen unter dem Namen der Messstelle verweisen in der Reihenfolge auf:

1.Zeile: EDV-Messstellennummer, laufende Nummer der Messstelle im Teil C des Jahrbuches, Seitennummer der Auswertungen:

Hauptwerte und Jahresreihe der Grundwasserstände sowie Hauptwerte der Grundwassertemperaturen

2.Zeile: Geographische Koordinaten (L: Länge, B: Breite) in Grad, Minuten, Sekunden

- A -

Absdorf, Br 214
319228, 1374, 61, - , -
L: 15 59 02 B: 48 24 13

Acharting, Bl 1
320929, 630, 28, - , -
L: 12 59 08 B: 47 53 27

Acharting, Bl 2
320937, 631, 28, - , -
L: 12 58 29 B: 47 53 52

Acharting, Br 21
320945, 632, 28, - , -
L: 12 59 13 B: 47 53 51

Acharting, Br 22
320952, 633, 28, - , -
L: 12 59 45 B: 47 53 35

Achau, Br
300012, 1673, 73, 154, -
L: 16 23 15 B: 48 04 54

Achenlohe, Bl 33.2
324400, 745, 32, - , 171
L: 13 12 08 B: 48 02 25

Admont, Bl 1562
356477, 1097, 49, - , -
L: 14 26 48 B: 47 34 45

Aich, Bl 1118
356378, 1071, 47, - , -
L: 13 48 42 B: 47 25 04

Aich, Bl 11191
340992, 1072, 47, - , -
L: 13 48 45 B: 47 25 25

Aich, TBl 49.10
344267, 927, 41, - , 173
L: 13 44 45 B: 48 14 42

Aichdorf, Bl 23953
343988, 2353, 102, - , -
L: 14 42 11 B: 47 10 59

Aichdorf, Bl 23992
336859, 2354, 102, - , -
L: 14 42 28 B: 47 12 05

Aichdorf, Br 2405
314807, 2355, 102, - , -
L: 14 43 13 B: 47 12 00

Aichdorf, Br 23954
343996, 2356, 102, - , -
L: 14 41 45 B: 47 10 42

Aifersdorf, Bl 621
351510, 3022, 131, - , -
L: 13 37 06 B: 46 43 26

Aifersdorf, Bl 622
339002, 3023, 131, - , -
L: 13 37 28 B: 46 43 43

Aigen I, Bl 221
321141, 634, 28, - , 171
L: 13 04 43 B: 47 47 55

Aigen I, Bl 222
321232, 635, 28, - , -
L: 13 04 11 B: 47 48 01

Aigen I, Bl 258
321265, 636, 28, - , -
L: 13 04 56 B: 47 46 58

Aigen I, Bl 259
321240, 637, 28, - , -
L: 13 05 16 B: 47 46 44

Aigen I, Bl 260
321224, 638, 28, - , -
L: 13 05 18 B: 47 46 28

Aigen I, Br 211
321257, 639, 28, - , -
L: 13 04 39 B: 47 47 10

Aigen II, Br 2
320648, 640, 28, - , -
L: 13 04 48 B: 47 46 15

Aigen, Bl 1554
356469, 1098, 49, - , -
L: 14 23 51 B: 47 34 21

Aigen, Br 4315
340430, 2708, 117, - , -
L: 15 17 17 B: 46 45 42

Aigen-Voglhub, Br 103.3
344168, 891, 39, - , -
L: 13 33 46 B: 47 43 14

Aistersheim, Br 49.6
325001, 806, 35, - , -
L: 13 44 56 B: 48 11 14

Albersdorf, Bl 5137
343517, 2290, 99, - , -
L: 15 41 45 B: 47 07 21

Albersdorf, Bl 5139
343541, 2291, 99, - , -
L: 15 41 32 B: 47 07 05

Alkoven, Bl 2151.002
314450, 809, 36, - , -
L: 14 05 31 B: 48 18 50

Alkoven, Bl 2151.006
314443, 810, 36, - , -
L: 14 05 20 B: 48 18 20

Alkoven, Br 2148.010
307447, 811, 36, 145, -
L: 14 07 47 B: 48 17 36

Alkoven, Br 2149.002
307538, 812, 36, - , -
L: 14 07 30 B: 48 18 27

Alkoven, Br 2149.006
314120, 813, 36, - , -
L: 14 06 51 B: 48 17 50

Alkoven, Br 2152.002
309328, 814, 36, - , -
L: 14 04 51 B: 48 18 10

Allerheiligen, Bl 2349
353334, 2351, 102, - , -
L: 14 36 58 B: 47 12 53

Allerheiligen, Br 3053
336081, 2476, 107, - , -
L: 15 24 19 B: 47 28 58

Alt-Nagelberg, Bl 416
331967, 1958, 85, - , -
L: 15 00 10 B: 48 51 20

Altach, Bl 50.4.12
328013, 115, 5, - , -
L: 9 38 47 B: 47 21 52

Altach, Bl 50.4.13 A
328021, 116, 5, 139, 168
L: 9 39 11 B: 47 21 15

Altach, Bl 50.4.14
328039, 117, 6, - , -
L: 9 38 16 B: 47 21 01

Altach, Bl 50.4.15 A
328047, 118, 6, - , -
L: 9 39 41 B: 47 21 11

Altenmarkt, Br 5823
328575, 2210, 96, - , -
L: 16 03 38 B: 47 03 45

Altenmarkt, Br 38203
318436, 2718, 117, - , -
L: 15 32 23 B: 46 46 19

Altenstadt, Bl 01.32.01 A
309393, 119, 6, - , -
L: 9 34 47 B: 47 15 47

Altenstadt, Bl 01.32.10 A
309419, 120, 6, 139, 168
L: 9 34 28 B: 47 16 45

Altenstadt, Bl 01.32.37 A
322263, 121, 6, - , -
L: 9 35 17 B: 47 16 08

Altenstadt, Bl 01.32.40
322297, 122, 6, 139, -
L: 9 35 30 B: 47 15 25

Altenstadt, Bl 01.32.41 A
322305, 123, 6, 139, 168
L: 9 37 15 B: 47 15 42

Altenstadt, Bl 01.32.57
327577, 124, 6, - , -
L: 9 36 12 B: 47 14 40

Altenstadt, Bl 01.32.58
327585, 125, 6, - , -
L: 9 36 59 B: 47 15 07

Altenstadt, Bl 01.32.60
327635, 126, 6, - , -
L: 9 36 23 B: 47 16 16

Altenwörth, Bl
303032, 1375, 61, - , -
L: 15 51 39 B: 48 23 11

Altirdning, Bl 1220
336123, 1073, 47, - , -
L: 14 03 06 B: 47 30 15

Altirdning, Bl 1230
336784, 1074, 47, - , -
L: 14 04 54 B: 47 30 16

Altirdning, Bl 1240
336131, 1075, 48, - , -
L: 14 05 12 B: 47 30 31

Altneudörfl, Br 3915
311621, 2833, 123, - , -
L: 15 59 39 B: 46 41 56

Altneudörfl, Br 39133
311605, 2834, 123, 164, -
L: 15 58 10 B: 46 42 03

Amras, Bl 10 (Pradl, Bl 10)
334755, 442, 20, 142, -
L: 11 25 50 B: 47 16 13

Amras, Bl 38
346361, 443, 20, - , -
L: 11 25 43 B: 47 15 42

Amstetten, Br 280
326777, 1216, 54, - , -
L: 14 55 02 B: 48 06 47

Andau, Bl 150
345280, 2103, 91, - , -
L: 17 03 13 B: 47 44 02

Andau, Bl 166
345785, 2104, 91, - , -
L: 17 03 19 B: 47 45 39

Andau, Br 27
305524, 2105, 91, - , -
L: 17 02 06 B: 47 46 32

Andau, Br 68
305540, 2106, 91, - , 178
L: 17 02 03 B: 47 48 03

Andau, Br 101
305557, 2107, 91, - , -
L: 17 00 48 B: 47 47 50

Andau, Br 144
335182, 2108, 91, - , -
L: 17 04 40 B: 47 42 29

Andau/Torfkanal, Lp
335406, 2109, 91, - , -
L: 17 05 46 B: 47 42 32

Andelsbuch, Bl 30.1.01
327791, 249, 11, - , -
L: 9 53 32 B: 47 25 17

Andelsbuch, Bl 30.1.02
327809, 250, 11, 140, -
L: 9 53 46 B: 47 25 00

Andelsbuch, Bl 30.1.03
327817, 251, 11, - , -
L: 9 53 14 B: 47 25 02

Andelsbuch, Bl 30.1.04
327825, 252, 11, - , -
L: 9 53 32 B: 47 24 44

Andelsbuch, Bl 30.1.08
327866, 253, 11, - , -
L: 9 51 38 B: 47 24 13

Andelsbuch, Bl 30.2.02
327874, 254, 11, 140, 169
L: 9 52 05 B: 47 23 18

Anif, Br 2
320630, 641, 28, 143, -
L: 13 04 07 B: 47 44 46

Ansfelden, Bl 8.6
376939, 1021, 45, - , -
L: 14 17 47 B: 48 13 59

Ansfelden, Bl 9.4
376020, 1022, 45, - , -
L: 14 16 43 B: 48 13 26

Ansfelden, Br 10.2
316760, 932, 41, - , -
L: 14 16 31 B: 48 13 00

Anthering, Bl 2
320861, 642, 28, 143, 171
L: 13 00 08 B: 47 52 13

Anthering, Bl 12
320887, 643, 28, - , -
L: 12 59 24 B: 47 52 55

Anthering, Bl 18
320895, 644, 28, - , -
L: 12 59 52 B: 47 52 45

Anthering, Bl 19
320903, 645, 28, - , -
L: 12 59 16 B: 47 52 38

Anthering, Bl 20
320911, 646, 28, - , -
L: 12 59 03 B: 47 52 34

Anzing, Br 4.2
324228, 746, 33, - , 171
L: 13 05 07 B: 48 14 11

Apetlon, Bl 9
305680, 2110, 91, - , -
L: 16 48 40 B: 47 41 57

Apetlon, Bl 109 A
305672, 2111, 91, - , -
L: 16 51 04 B: 47 46 44

Apetlon, Bl 126 A
319426, 2112, 92, - , -
L: 16 51 05 B: 47 45 33

Apetlon, Bl 148
345199, 2113, 92, - , -
L: 16 53 54 B: 47 46 06

Apetlon, Bl 149
345207, 2114, 92, - , -
L: 16 51 45 B: 47 43 57

Apetlon, Bl 162
345736, 2115, 92, - , -
L: 16 49 19 B: 47 41 31

Apetlon, Bl 167
345793, 2116, 92, - , -
L: 16 52 45 B: 47 45 09

Apetlon, Bl 168
345801, 2117, 92, - , -
L: 16 49 54 B: 47 42 42
Apetlon, Bl 169
345819, 2118, 92, - , -
L: 16 48 59 B: 47 44 29
Apetlon, Bl 171
345843, 2119, 92, - , -
L: 16 50 17 B: 47 45 12
Apetlon, Bl 172
345884, 2120, 92, - , -
L: 16 50 43 B: 47 48 13
Apetlon, Br 71
305664, 2121, 92, - , -
L: 16 50 58 B: 47 42 57
Apetlon/Darscholacke, Lp
319525, 2122, 92, - , -
L: 16 50 20 B: 47 46 02
Apetlon/Fuchslochlacke, Lp
319509, 2123, 92, - , -
L: 16 51 13 B: 47 47 25
Apetlon/Lange Lacke, Lp
319608, 2124, 92, - , -
L: 16 52 51 B: 47 45 28
Apetlon/Stundlacke, Lp
319483, 2125, 92, - , -
L: 16 52 21 B: 47 47 57
Apfelberg, Bl 25181
340745, 2357, 102, - , -
L: 14 49 40 B: 47 11 44
Apfelberg, Bl 25372
349100, 2358, 102, - , -
L: 14 50 34 B: 47 12 33
Apfelberg, Br 2518
314914, 2359, 102, - , -
L: 14 49 45 B: 47 11 38
Apfelberg, Br 2522
314922, 2360, 102, - , -
L: 14 50 16 B: 47 11 55
Apfelberg, Br 2533
314815, 2361, 102, - , -
L: 14 49 12 B: 47 12 19
Apfelberg, Br 2537
314823, 2362, 102, - , -
L: 14 50 05 B: 47 12 16
Arbing, Bl 2093.009
308593, 1145, 51, - , -
L: 14 42 09 B: 48 13 41
Arbing, Bl 2093.013
316638, 1146, 51, - , -
L: 14 42 29 B: 48 13 16
Arnoldstein, Bl 121
351908, 2996, 130, - , 184
L: 13 41 52 B: 46 33 23
Arnoldstein, Bl 122
351924, 2997, 130, - , 184
L: 13 42 00 B: 46 33 33
Arnreit, Br 1.1
344259, 797, 35, - , -
L: 13 59 48 B: 48 31 36
Aschach a.d.Donau, Br 2159.002
307082, 815, 36, - , -
L: 14 01 21 B: 48 21 49
Aschbach, Bl 436
337154, 1212, 53, - , -
L: 14 45 16 B: 48 04 11
Asparn an der Zaya, Bl 413
331934, 1966, 85, - , -
L: 16 29 40 B: 48 35 27
Asparn, Bl
303875, 1310, 58, - , -
L: 16 00 37 B: 48 19 10
Asten, Bl 2118.8
316430, 1023, 45, - , -
L: 14 25 34 B: 48 13 17
Asten, Br 2120.4
316463, 1024, 45, - , -
L: 14 24 34 B: 48 13 23
Attendorf, Bl 810
351932, 3119, 135, - , -
L: 14 38 36 B: 46 41 25
Atzenbrugg, Bl
315606, 1311, 58, - , -
L: 15 54 37 B: 48 17 38
Au a.d.D., Bl 2107.009
308320, 1147, 51, - , -
L: 14 34 35 B: 48 14 36
Au, Bl 34
320689, 647, 28, - , -
L: 13 04 48 B: 47 42 49
Au, Bl 112
320663, 648, 28, - , -
L: 13 04 17 B: 47 42 33
Au, Bl 2098.004
302034, 1122, 50, 148, -
L: 14 39 49 B: 48 09 48
Au, Bl 2099.002
302067, 1123, 50, - , -
L: 14 38 27 B: 48 10 27
Au, Bl 2102.002
302117, 1124, 50, 148, -
L: 14 37 01 B: 48 11 27
Au, Bl 2103.002
302174, 1125, 50, 148, -
L: 14 36 17 B: 48 10 57
Au, Bl 30.3.11
332320, 255, 11, - , -
L: 9 58 34 B: 47 19 43
Au, Bl 30.3.12
332338, 256, 11, - , -
L: 9 58 23 B: 47 19 31
Au, Bl 30.3.13
332346, 257, 11, - , -
L: 9 59 56 B: 47 19 09
Au, Bl151232
340885, 1092, 48, - , -
L: 14 32 03 B: 47 29 14
Au, Br 111
320655, 649, 28, - , -
L: 13 04 39 B: 47 42 02
Au, Br 2101.010
302158, 1126, 50, - , -
L: 14 37 34 B: 48 10 33
Au, Br 25.8
324657, 917, 41, - , -
L: 14 09 51 B: 48 03 58
Au/D., Bl 05.11
378166, 1148, 51, - , -
L: 14 35 57 B: 48 14 18
Au/D., Bl 06.17
378265, 1149, 51, - , -
L: 14 35 19 B: 48 15 09
Au/D., Bl 08.3
378463, 1150, 51, - , -
L: 14 34 16 B: 48 13 54

- B -

Bach-Schönau, Bl 3
346114, 305, 13, - , 170
L: 10 22 06 B: 47 15 39
Bachbauer, Br 906
351684, 3136, 136, - , -
L: 14 49 39 B: 46 48 06
Bachloch, Br 45,4
375295, 904, 40, - , -
L: 13 53 53 B: 48 04 45
Bachloh, Br 43.2
375238, 905, 40, - , -
L: 13 54 27 B: 48 04 55
Bachloh, Br 46.6
324731, 898, 40, - , -
L: 13 53 16 B: 48 03 56
Bad Deutsch-Altenburg, Bl 1887.602
357111, 1932, 83, - , -
L: 16 53 53 B: 48 08 19
Bad Deutsch-Altenburg,Kp.,Bl 1887.0
305417, 1933, 83, - , -
L: 16 54 13 B: 48 08 22
Bad Fischau, Bl 238 (300046)
322560, 1674, 73, - , -
L: 16 10 20 B: 47 49 55
Bad Fischau, Bl 293
326900, 1675, 73, - , -
L: 16 10 25 B: 47 49 40
Bad Fischau, Br
313973, 1676, 73, - , -
L: 16 09 52 B: 47 49 52
Bad Goisern, Bl 2
344382, 889, 39, - , 173
L: 13 38 09 B: 47 37 14
Bad Goisern, TBl 1
344374, 890, 39, - , -
L: 13 38 08 B: 47 37 15
Bad St. Leonhard, Bl 915
351700, 3137, 136, - , -
L: 14 48 07 B: 46 57 14
Bad Vöslau, Bl 234
322529, 1677, 73, - , 176
L: 16 13 44 B: 47 58 24
Baden, Bl 454
337352, 1678, 73, - , -
L: 16 14 38 B: 47 59 59
Badendorf, Br 3785
310854, 2719, 117, - , -
L: 15 35 26 B: 46 51 45
Badendorf, Br 3789
310862, 2720, 118, - , -
L: 15 35 39 B: 46 51 10
Bärndorf, Br
303909, 1312, 58, - , -
L: 15 52 05 B: 48 20 38
Baldramsdorf, Bl 628
338889, 2982, 129, - , -
L: 13 27 56 B: 46 48 38
Baldramsdorf, Bl 629
338833, 2983, 129, - , -
L: 13 27 19 B: 46 48 18
Bartholomäberg, Bl 10.25.05
347104, 1, 1, - , -
L: 9 52 03 B: 47 06 10
Bartholomäberg, Bl 11.25.02 A
347047, 2, 1, - , -
L: 9 53 00 B: 47 05 21
Bartholomäberg, Bl 11.25.03
347054, 3, 1, - , -
L: 9 52 58 B: 47 05 32
Bartholomäberg, Bl 11.25.09 A
347070, 4, 1, - , -
L: 9 52 17 B: 47 05 47
Bartholomäberg, Bl 11.25.12
347062, 5, 1, - , -
L: 9 53 26 B: 47 05 19
Baumgarten a.d.M., Blt 396
331769, 1448, 64, - , 176
L: 16 52 55 B: 48 18 07
Baumgarten a.d.M., Br
304535, 1449, 64, - , -
L: 16 52 19 B: 48 18 21
Baumgarten a.d.M.-Forsth., Br
304543, 1450, 64, - , -
L: 16 53 15 B: 48 18 58
Baumgarten bei Reidling, Br
303917, 1313, 58, - , -
L: 15 50 02 B: 48 19 17
Baumgarten, Bl 2097.013
314591, 1151, 51, - , -
L: 14 40 42 B: 48 12 59
Baumgarten, Bl 2098.025
316679, 1152, 51, - , -
L: 14 39 32 B: 48 12 42
Baumgarten, Bl 2099.011
308676, 1153, 51, 149, -
L: 14 38 47 B: 48 12 41
Baumgarten, Br 2098.017
308643, 1154, 51, - , -
L: 14 39 49 B: 48 12 11
Baumgarten, Br 2099.013
308684, 1155, 51, - , -
L: 14 38 57 B: 48 13 18
Baumgartenberg, Bl 2089.001
308874, 1156, 51, - , -
L: 14 46 02 B: 48 10 53
Baumgartenberg, Bl 2089.013
308924, 1157, 51, - , -
L: 14 45 46 B: 48 12 22
Baumgartenberg, Bl 2091.011
308957, 1158, 51, - , -
L: 14 44 10 B: 48 11 40
Baumgartenberg, Br 2091.013
309260, 1159, 51, - , -
L: 14 44 06 B: 48 12 12
Baumkirchen, Bl 1
330258, 444, 20, - , -
L: 11 33 36 B: 47 17 27
Baumkirchen, Bl 3
330217, 445, 20, - , -
L: 11 33 15 B: 47 17 38
Baumkirchen, Bl 5
330233, 446, 20, - , -
L: 11 33 26 B: 47 17 41
Berg, Br
315804, 1934, 83, - , -
L: 17 02 47 B: 48 06 28
Berg-Gärtnerei, Br
313544, 1935, 84, - , -
L: 17 03 43 B: 48 07 18
Bergern, Bl 2040.012
322693, 1266, 56, - , -
L: 15 16 05 B: 48 12 57
Bergham, Bl 1
347781, 728, 32, - , -
L: 12 50 08 B: 47 25 16
Bernhardsthal, Bl 265
326629, 1974, 85, - , -
L: 16 54 42 B: 48 41 12
Bernhardsthal, Bl 266
326637, 1975, 85, - , -
L: 16 53 51 B: 48 41 42
Bernhardsthal-Forsth., Br 267
326645, 1976, 85, - , -
L: 16 53 08 B: 48 42 43
Bezau, Bl 30.2.04 A
327916, 258, 11, - , -
L: 9 53 06 B: 47 23 04
Bezau, Bl 30.2.06
327924, 259, 11, 140, -
L: 9 53 57 B: 47 22 59
Bezau, Bl 30.2.07
327932, 260, 11, - , -
L: 9 54 23 B: 47 23 16
Bezau, Bl 30.2.08
327940, 261, 11, - , -
L: 9 54 42 B: 47 23 12
Bezau, Bl 30.2.09
327957, 262, 11, - , -
L: 9 54 46 B: 47 23 01
Bezau, Bl 30.2.10
327965, 263, 11, - , -
L: 9 53 43 B: 47 22 38
Biberwier, Bl 1(KB4)
342824, 342, 15, - , -
L: 10 52 31 B: 47 22 05
Biburg, Bl 13.2
324277, 747, 33, - , 171
L: 13 07 10 B: 48 11 11
Biedermannsdorf, Br
313999, 1679, 73, - , 176
L: 16 20 37 B: 48 05 03
Bierbaum am Kleebigl, Br 207
317644, 1376, 61, - , -
L: 15 56 15 B: 48 23 22
Bierbaum, Bl 5995
343905, 2189, 95, - , 178
L: 16 04 15 B: 47 06 08
Bisamberg-Schule, Br
303065, 1377, 61, - , -
L: 16 21 36 B: 48 19 48
Bizau, Bl 30.2.13
327999, 264, 11, - , -
L: 9 54 45 B: 47 22 04

Bizau, Bl 30.2.14 A
328005, 265, 11, - , 169
L: 9 55 00 B: 47 22 17
Bizau, Bl 30.2.15
332197, 266, 12, - , -
L: 9 55 25 B: 47 22 09
Bizau, Bl 30.2.16
332205, 267, 12, - , -
L: 9 55 54 B: 47 22 10
Bizau, Bl 30.2.17
332213, 268, 12, - , -
L: 9 55 49 B: 47 21 58
Bleiburg, Bl 331
338228, 3122, 136, - , -
L: 14 47 48 B: 46 35 55
Bludenz, Bl 07.34.09
347229, 46, 3, - , -
L: 9 49 19 B: 47 08 54
Bludenz, Bl 07.34.13 A
352435, 47, 3, - , 168
L: 9 49 43 B: 47 08 44
Bludenz, Bl 07.34.22
347187, 48, 3, - , -
L: 9 50 03 B: 47 08 15
Bludenz, Bl 07.34.23
352476, 32, 2, - , -
L: 9 50 44 B: 47 08 21
Bludenz, Bl 14.34.24
332163, 33, 2, - , -
L: 9 50 50 B: 47 08 43
Bludenz, Bl 60.1.03
332031, 34, 2, - , -
L: 9 53 58 B: 47 08 40
Bludesch, Bl 04.37.07
321570, 49, 3, - , 168
L: 9 42 32 B: 47 11 46
Bludesch, Bl 05.37.01
321687, 50, 3, - , -
L: 9 43 55 B: 47 10 57
Bludesch, Bl 05.37.04
321711, 51, 3, - , -
L: 9 43 38 B: 47 11 32
Bludesch, Bl 05.37.05
321729, 52, 3, 138, -
L: 9 44 53 B: 47 11 49
Bludesch, Bl 05.37.06
321737, 53, 3, - , -
L: 9 44 00 B: 47 11 48
Bludesch, Bl 05.37.09
321455, 54, 3, - , -
L: 9 43 08 B: 47 11 47
Bludesch, Bl 06.37.08
321828, 55, 3, - , -
L: 9 45 04 B: 47 10 44
Blumau, Bl 5993
343897, 2190, 95, - , -
L: 16 02 59 B: 47 07 49
Blumau, Bl 296
326934, 1680, 73, - , -
L: 16 17 22 B: 47 54 57
Bockfließ, Br
304550, 1451, 64, - , -
L: 16 35 46 B: 48 21 38
Bocksdorf, Bl 6
335968, 2273, 99, - , -
L: 16 12 11 B: 47 08 01
Brandstatt, Br 20.14
324624, 918, 41, - , -
L: 14 12 57 B: 48 04 51
Braunau, Bl 6
374215, 748, 33, - , 171
L: 13 02 47 B: 48 15 01
Braunau, Br 1.1
324160, 749, 33, 144, 171
L: 13 03 50 B: 48 15 33
Braunau, Br 1.3
324178, 750, 33, - , 171
L: 13 03 25 B: 48 15 51
Braunau, Br 1.5
324186, 751, 33, - , -
L: 13 02 24 B: 48 15 39
Braunau, Br 1.7
324194, 752, 33, - , 172
L: 13 01 59 B: 48 15 12
Braunau, Br 2.3
324210, 753, 33, - , 172
L: 13 02 22 B: 48 14 45
Bregenz, Bl 50.1.03
322180, 127, 6, - , -
L: 9 44 22 B: 47 29 15
Bregenz, Bl 50.1.04
322198, 128, 6, - , 168
L: 9 44 15 B: 47 29 28
Bregenz, Bl 50.1.05 A
322206, 129, 6, - , -
L: 9 43 08 B: 47 29 20
Bregenz, Bl 50.1.06
322214, 130, 6, - , 168
L: 9 43 39 B: 47 29 40
Bregenz, Bl 50.1.07
322222, 131, 6, - , -
L: 9 43 56 B: 47 29 56
Bregenz, Bl 50.1.08
322230, 132, 6, - , 168
L: 9 43 24 B: 47 30 12
Bregenz, Bl 50.1.09 B
309385, 133, 6, - , -
L: 9 43 08 B: 47 29 39
Bregenz, Bl 50.1.10 A
322248, 134, 6, - , -
L: 9 42 39 B: 47 29 51
Bregenz, Bl 50.1.11
309377, 135, 6, 139, 168
L: 9 42 53 B: 47 30 04
Bregenz, Bl 50.1.12
322255, 136, 6, 139, -
L: 9 42 23 B: 47 30 16
Bregenz, Bl 50.1.13
378919, 137, 6, - , -
L: 9 44 16 B: 47 29 41
Breitenau, Br Haus-Nr.160
313411, 1681, 73, - , 176
L: 16 09 20 B: 47 44 46
Breitenau, Br Haus-Nr.184
300103, 1682, 73, - , -
L: 16 07 16 B: 47 44 42
Breitenbach, Bl 4014
340059, 2540, 110, - , 180
L: 15 19 47 B: 46 57 23
Breitenbach, Br 5845
343632, 2221, 96, - , -
L: 15 54 53 B: 47 03 21
Breiteneich, Bl 400
331801, 1362, 60, - , -
L: 15 41 52 B: 48 40 06
Breitensee, Bl
304568, 1452, 64, - , -
L: 16 52 38 B: 48 14 30
Breitensee, Bl 356
331355, 1453, 64, - , -
L: 16 54 14 B: 48 14 45
Breitensee, Bl 357
331363, 1454, 64, - , -
L: 16 54 14 B: 48 14 45
Breitensee, Bl 359
331447, 1959, 85, - , -
L: 14 58 44 B: 48 47 59
Breitensee, Bl 360
331454, 1960, 85, 157, -
L: 14 58 05 B: 48 48 05
Breitensee, Bl 361
331462, 1961, 85, - , -
L: 14 58 06 B: 48 49 14
Breitensee, Bl 448
337303, 1962, 85, - , -
L: 14 57 34 B: 48 48 45
Breitenwang, Bl 2
370148, 309, 14, - , -
L: 10 43 56 B: 47 29 16
Breitstetten, Br
304576, 1455, 64, - , -
L: 16 42 39 B: 48 11 45
Bruck a. d. Mur, Br 3091
340349, 2477, 107, - , -
L: 15 16 31 B: 47 24 49
Bruck an der Leitha, Br
300111, 1986, 86, 158, -
L: 16 46 56 B: 48 01 39
Brunn an der Wild, Bl 398
331785, 1363, 60, - , -
L: 15 31 22 B: 48 41 28
Brunn bei Pitten, Bl 223
319319, 1929, 83, - , -
L: 16 11 30 B: 47 43 30
Brunn im Felde, Br 458
337386, 1378, 61, - , -
L: 15 41 51 B: 48 25 52
Brunn, Bl 2647
318790, 2441, 106, 161, -
L: 15 00 14 B: 47 20 08
Brunn, Blt 26475
336412, 2442, 106, - , 179
L: 15 00 14 B: 47 20 08
Buch-St.Margarethen, Bl 4
330852, 447, 20, - , -
L: 11 45 28 B: 47 22 45
Buch-St.Margarethen, Bl 8
330878, 448, 20, - , -
L: 11 45 42 B: 47 23 01
Buch-St.Margarethen, Bl 10
330845, 449, 20, - , -
L: 11 45 55 B: 47 22 52
Buch-Tuft, Bl 2
330514, 450, 20, - , -
L: 11 44 34 B: 47 22 12
Bürs, Bl 07.28.03 A
352260, 56, 3, - , 168
L: 9 48 46 B: 47 09 13
Bürs, Bl 07.28.10 A
352278, 57, 3, - , -
L: 9 48 20 B: 47 08 59
Bürs, Bl 07.28.12 A
352286, 58, 3, - , 168
L: 9 49 17 B: 47 08 43
Bürs, Bl 07.28.17
347211, 59, 3, - , -
L: 9 48 30 B: 47 08 37
Bürs, Bl 07.28.22 A
347195, 60, 3, - , -
L: 9 49 34 B: 47 08 36
Bürs, Bl 07.28.25
321703, 61, 3, 138, -
L: 9 48 18 B: 47 09 29
Burg, Br 3
326322, 2252, 98, 160, -
L: 16 24 34 B: 47 12 48
Burg, Br 23.4 (324632)
324962, 919, 41, - , -
L: 14 10 02 B: 48 05 40
Burgfried, Br 13
320531, 650, 28, 143, -
L: 13 06 23 B: 47 40 56

- C -

Chorherrn, Bl
303925, 1314, 58, - , -
L: 16 05 20 B: 48 17 19

- D -

D.Tschantschendorf, Bl 9
335992, 2274, 99, - , -
L: 16 17 15 B: 47 06 23
Dalaas, Bl 60.1.09 A
332098, 35, 2, - , -
L: 9 59 15 B: 47 07 25
Dalaas, Bl 60.1.10
332106, 36, 2, - , -
L: 10 00 60 B: 47 07 34
Dedenitz, Br 3923
311639, 2835, 123, - , -
L: 16 01 54 B: 46 41 29
Deising, Br 58.4
324756, 899, 40, - , -
L: 13 52 22 B: 48 00 36
Dellach, Bl 427
351734, 2948, 127, - , 183
L: 13 03 27 B: 46 44 07
Deutsch Brodersdorf, Bl
300152, 1683, 73, - , -
L: 16 28 51 B: 47 56 29
Deutsch Feistritz, Br 3160
336073, 2497, 108, - , -
L: 15 20 09 B: 47 12 56
Deutsch Feistritz, Br 3178
325118, 2498, 108, - , -
L: 15 20 30 B: 47 11 42
Deutsch Feistritz, Br 3186
325142, 2499, 108, 162, 180
L: 15 20 05 B: 47 11 20
Deutsch Feistritz, Br 3188
325167, 2500, 108, - , -
L: 15 19 40 B: 47 11 05
Deutsch Jahrndorf, Bl 34
345595, 1991, 86, - , -
L: 17 08 09 B: 48 00 27
Deutsch Jahrndorf, Br 9
306183, 1992, 86, - , 177
L: 17 06 35 B: 48 00 38
Deutsch Jahrndorf, Br 15
306209, 1993, 86, - , 177
L: 17 07 34 B: 47 59 38
Deutsch Jahrndorf, Br 19
326140, 1994, 86, - , -
L: 17 04 53 B: 48 01 17
Deutsch Kaltenbrunn, Bl 12
335315, 2225, 96, 159, -
L: 16 06 06 B: 47 04 46
Deutsch Kaltenbrunn, Bl 13
335323, 2226, 96, 159, -
L: 16 05 27 B: 47 04 37
Deutsch Schützen, Bl 6
326355, 2260, 98, - , -
L: 16 26 55 B: 47 10 10
Deutsch Schützen, Blt 19
335430, 2261, 98, - , 178
L: 16 26 46 B: 47 10 30
Deutsch Wagram, Bl
304584, 1456, 64, - , -
L: 16 33 38 B: 48 17 47
Deutschkreutz, Bl 4 A
335653, 2096, 91, - , -
L: 16 39 09 B: 47 36 23
Diemlern, Bl 1211
336776, 1076, 48, - , -
L: 14 01 41 B: 47 29 31
Diepersdorf, Bl 38915
329243, 2836, 123, - , -
L: 15 50 06 B: 46 43 59
Diepersdorf, Blt 38916
332569, 2837, 123, - , -
L: 15 50 07 B: 46 43 59
Diepersdorf, Br 38912
353284, 2838, 123, - , -
L: 15 50 01 B: 46 43 45
Dietach, Bl 26.2
376004, 933, 41, - , -
L: 14 05 19 B: 48 10 14
Dietersdorf, Bl 2393
340232, 2363, 103, - , -
L: 14 39 44 B: 47 11 48
Dietersdorf, Bl401922
340968, 2541, 110, - , 180
L: 15 23 06 B: 46 55 24
Dietmannsdorf, Br 4319
340448, 2709, 117, - , -
L: 15 18 34 B: 46 45 10
Dietzen, Bl 39116
332882, 2839, 123, - , -
L: 15 55 57 B: 46 42 12

Dietzen, Br 3913
311647, 2840, 123, - , 182
L: 15 56 33 B: 46 42 38
Distelberg, Bl 2 (Gp20)
334011, 427, 19, 142, -
L: 11 54 01 B: 47 15 38
Dobersdorf, Bl 20
345058, 2227, 96, - , -
L: 16 08 26 B: 47 01 36
Dobl, Bl 4017
340075, 2542, 110, - , -
L: 15 22 32 B: 46 56 28
Dobrova, Bl 333
338467, 3123, 136, - , -
L: 14 47 13 B: 46 37 25
Döbriach, Br 660
351825, 2989, 129, - , -
L: 13 39 06 B: 46 46 14
Dölsach, Bl 1
330795, 2949, 128, - , -
L: 12 49 30 B: 46 48 55
Dölsach, Bl 3
346437, 2950, 128, - , -
L: 12 50 20 B: 46 49 11
Dölsach, Bl 7
346866, 2951, 128, - , -
L: 12 49 42 B: 46 49 02
Dörfl, Bl 19
345496, 2053, 89, - , -
L: 16 27 59 B: 47 29 04
Dörfles, Bl
304592, 1457, 64, - , -
L: 16 45 27 B: 48 21 17
Dörfles, Br 262
326595, 1684, 73, - , -
L: 16 05 02 B: 47 47 45
Donaudorf, Br
303081, 1379, 61, 152, 175
L: 15 43 21 B: 48 24 00
Donnersdorf, Bl 3901
311654, 2841, 123, 164, 182
L: 15 53 36 B: 46 42 54
Donnersdorf, Bl 3903
329268, 2842, 123, - , 182
L: 15 54 04 B: 46 43 08
Donnersdorf, Bl 3905
311670, 2843, 123, 164, 182
L: 15 54 18 B: 46 43 23
Donnersdorf, Blt 39015
336693, 2844, 123, - , 182
L: 15 53 36 B: 46 42 54
Donnersdorf, Br 38993
340638, 2845, 123, - , -
L: 15 52 59 B: 46 43 49
Donnersdorf, Br 39114
311696, 2846, 123, - , -
L: 15 55 14 B: 46 42 59
Donnerskirchen, Br 1
306548, 2068, 90, - , 178
L: 16 39 41 B: 47 53 23
Donnerskirchen, Br 3
306555, 2069, 90, - , -
L: 16 40 14 B: 47 52 12
Donnerskirchen, Br 5
306563, 2070, 90, - , -
L: 16 39 12 B: 47 52 09
Dorf an der Enns, Br 318
327205, 1107, 49, - , -
L: 14 28 52 B: 48 06 02
Dornau, Br 39139
328690, 2847, 123, - , -
L: 15 57 54 B: 46 42 43
Dornbirn, Bl 50.3.03
328153, 138, 6, - , 169
L: 9 42 39 B: 47 24 04
Dornbirn, Bl 50.3.04
328161, 139, 6, - , -
L: 9 43 39 B: 47 23 30
Dornbirn, Bl 50.3.05
328179, 140, 6, - , 169
L: 9 43 39 B: 47 24 56
Dornbirn, Bl 50.3.06
328187, 141, 6, - , -
L: 9 44 57 B: 47 24 11
Dornbirn, Bl 50.3.07 A
328195, 142, 7, - , -
L: 9 44 45 B: 47 25 07
Dornbirn, Bl 50.3.11 A
328237, 143, 7, - , -
L: 9 42 09 B: 47 24 56
Dornbirn, Bl 50.3.12 A
328245, 144, 7, - , -
L: 9 45 01 B: 47 25 58
Dornbirn, Bl 50.3.13
328252, 145, 7, - , -
L: 9 42 58 B: 47 25 54
Dornbirn, Bl 50.3.14
328260, 146, 7, - , -
L: 9 44 16 B: 47 26 09
Dornbirn, Bl 50.3.17
328294, 147, 7, - , -
L: 9 42 11 B: 47 26 39
Drauchen, Br 39113
311712, 2848, 123, - , -
L: 15 56 34 B: 46 44 25
Droissendorf, Br 23.24
344390, 988, 44, - , -
L: 14 18 01 B: 48 04 53
Dürnrohr, Blt 409
331892, 1315, 58, - , 175
L: 15 54 00 B: 48 19 38

- E -

Ebbs, Bl 2 (158)
346775, 451, 20, - , -
L: 12 10 54 B: 47 35 55
Ebbs, Bl 6 (169)
346783, 452, 20, - , -
L: 12 12 54 B: 47 36 31
Ebbs, Bl 8 (171)
346791, 453, 20, - , -
L: 12 13 22 B: 47 37 06
Ebbs, Bl 10 (181)
346809, 454, 20, - , -
L: 12 12 43 B: 47 37 46
Ebbs, Bl 12 (189)
346817, 455, 20, - , -
L: 12 12 28 B: 47 38 10
Ebbs, Bl 16 (7)
346833, 456, 20, - , -
L: 12 13 47 B: 47 38 15
Ebbs, Bl 18 (184)
370445, 457, 20, - , -
L: 12 12 40 B: 47 38 00
Ebensee, Bl 86.1
344234, 894, 39, - , 173
L: 13 47 02 B: 47 48 24
Ebensee, Bl 86.3
344242, 895, 39, - , 173
L: 13 46 57 B: 47 48 21
Ebensee, Bl 91.1
344218, 896, 40, - , 173
L: 13 43 54 B: 47 47 01
Ebensee, Br 88.1
344226, 897, 40, - , 173
L: 13 46 26 B: 47 47 49
Ebental, Bl 202
318063, 3100, 135, 166, 186
L: 14 22 11 B: 46 36 39
Ebental, Blt 223
338715, 3101, 135, - , 186
L: 14 23 56 B: 46 36 40
Ebental, Br 201
338038, 3102, 135, - , 186
L: 14 23 27 B: 46 36 24
Eberau, Bl 13
326421, 2262, 98, - , -
L: 16 28 08 B: 47 06 32
Eberau, Br 14
326439, 2263, 98, 160, -
L: 16 28 00 B: 47 06 29
Ebergassing, Bl 6
300202, 1685, 73, - , -
L: 16 32 01 B: 48 02 39
Ebergassing, Br
300186, 1686, 73, - , -
L: 16 31 13 B: 48 02 51
Eberndorf, Bl 327
338061, 3124, 136, - , -
L: 14 38 52 B: 46 35 22
Eberschwang, Br 1.1
344028, 780, 34, - , -
L: 13 32 48 B: 48 09 32
Ebersdorf, Bl 5985
343848, 2191, 95, - , 178
L: 15 57 13 B: 47 12 09
Ebreichsdorf, Bl
300228, 1687, 73, 154, -
L: 16 24 10 B: 47 57 52
Ebreichsdorf, Bl 23
300236, 1688, 74, - , -
L: 16 22 48 B: 47 59 03
Ebreichsdorf, Bl 31
300251, 1689, 74, - , -
L: 16 23 47 B: 47 58 30
Ebreichsdorf, Bl 33
300269, 1690, 74, - , -
L: 16 23 28 B: 47 57 45
Ebreichsdorf, Bl 39
300285, 1691, 74, - , -
L: 16 23 52 B: 47 57 18
Ebreichsdorf, Bl 41
300301, 1692, 74, - , -
L: 16 23 21 B: 47 57 14
Ebreichsdorf, Bl 42
314013, 1693, 74, - , -
L: 16 22 12 B: 47 57 15
Ebreichsdorf, Bl 43
300327, 1694, 74, - , -
L: 16 23 20 B: 47 56 57
Ebreichsdorf, Bl S7
326561, 1695, 74, - , -
L: 16 23 43 B: 47 59 08
Ebreichsdorf, Bl S8
326579, 1696, 74, - , -
L: 16 25 29 B: 47 58 36
Ebreichsdorf-Siedlung, Br
300376, 1697, 74, - , -
L: 16 24 15 B: 47 58 07
Eckartsau, Bl
304600, 1458, 64, - , -
L: 16 47 39 B: 48 08 49
Eckartsau, Bl 1892.3
356147, 1459, 64, - , -
L: 16 49 44 B: 48 07 39
Eckartsau, Bl 1894.023
356154, 1460, 64, - , -
L: 16 48 10 B: 48 07 59
Eckartsau, Bl 1894.5
331058, 1461, 64, - , -
L: 16 48 15 B: 48 07 24
Eckartsau, Bl 1895.3
356170, 1462, 64, - , -
L: 16 47 44 B: 48 08 45
Eckartsau, Bl 1897.3
356188, 1463, 64, - , -
L: 16 46 42 B: 48 07 36
Eckersdorf, Br 68.4
316927, 798, 35, - , -
L: 14 06 15 B: 48 30 31
Edelstal, Br 14
306217, 1995, 86, - , -
L: 16 59 14 B: 48 05 52
Edla, Br 3957
343228, 2815, 122, - , -
L: 15 46 51 B: 46 47 47
Edling, Bl 329
338186, 3125, 136, - , -
L: 14 42 06 B: 46 36 45
Eferding, Br 2156.016
307298, 816, 36, - , -
L: 14 01 01 B: 48 18 16
Egg, Bl 30.1.05
327833, 269, 12, - , -
L: 9 53 40 B: 47 25 53
Egg, Bl 30.1.06
327841, 270, 12, - , -
L: 9 53 28 B: 47 25 46
Egg, Bl 30.1.07
327858, 271, 12, - , -
L: 9 53 48 B: 47 25 46
Egg, Bl 30.1.09
347476, 272, 12, - , -
L: 9 54 11 B: 47 26 14
Egg, Bl 30.1.10
347484, 273, 12, - , -
L: 9 54 25 B: 47 26 17
Egg, Bl 30.1.11
347492, 274, 12, - , -
L: 9 54 14 B: 47 26 24
Eggendorf, Br 5966
343806, 2192, 95, - , -
L: 16 00 21 B: 47 17 41
Eggendorf, Br 25.6
324640, 914, 40, - , -
L: 14 07 36 B: 48 07 56
Ehenbichl, Bl 4
334839, 310, 14, - , -
L: 10 41 41 B: 47 28 09
Ehenbichl, Bl 22
370098, 311, 14, - , -
L: 10 39 18 B: 47 26 44
Ehrwald, Bl 1
342071, 343, 15, - , -
L: 10 54 27 B: 47 23 38
Eibesbrunn, Bl
304618, 1464, 64, - , -
L: 16 29 49 B: 48 21 39
Eisenberg, Br 4
326330, 2264, 98, 160, -
L: 16 25 34 B: 47 10 53
Eisenstadt, Blt 28
335364, 2071, 90, - , 178
L: 16 32 34 B: 47 50 03
Eisenstadt, Br 23
335190, 2072, 90, - , -
L: 16 31 47 B: 47 50 16
Eisenzicken, Tbr 13
345934, 2324, 101, - , -
L: 16 15 08 B: 47 16 41
Eizendorf, Bl 2086.005
309054, 1160, 51, - , -
L: 14 47 33 B: 48 11 38
Eizendorf, Blt 2089.011
308916, 1161, 51, - , 174
L: 14 46 01 B: 48 11 59
Eizendorf, Br 2088.9
309211, 1162, 51, - , -
L: 14 46 26 B: 48 11 41
Elbigenalp, Bl 1
346569, 306, 13, - , -
L: 10 27 07 B: 47 17 42
Elmen, Bl 1
342287, 312, 14, - , -
L: 10 32 41 B: 47 21 24
Elmen, Bl 2
342386, 307, 13, - , -
L: 10 31 57 B: 47 20 01
Elmen, Bl 3
342303, 313, 14, - , -
L: 10 32 54 B: 47 21 52
Elmen, Bl 4
342402, 308, 13, - , -
L: 10 32 09 B: 47 19 48
Elsbethen, Bl 1
347799, 651, 28, - , -
L: 13 04 55 B: 47 45 47
Elsbethen, Br 13
320804, 652, 28, - , -
L: 13 05 16 B: 47 45 18

Elsbethen, Br 18
320606, 653, 28, - , -
L: 13 05 01 B: 47 44 50
Elsbethen, Br 21
320614, 654, 29, - , -
L: 13 05 13 B: 47 44 49
Eltendorf, Bl 25 A
345108, 2228, 96, - , -
L: 16 11 42 B: 46 59 48
Eltendorf, Bl 26
345116, 2229, 97, - , -
L: 16 12 43 B: 46 59 32
Eltendorf, Bl 29
345512, 2230, 97, - , -
L: 16 11 29 B: 47 00 31
Emmersdorf, Bl 2035.001
322719, 1267, 56, - , -
L: 15 20 16 B: 48 14 33
Engelhartstetten, Bl
304972, 1465, 64, - , -
L: 16 55 08 B: 48 11 43
Engelhartstetten, Br
304626, 1466, 64, - , -
L: 16 52 59 B: 48 10 58
Enns, Bl 2114.2
308023, 1025, 45, - , -
L: 14 29 33 B: 48 14 28
Enns, Bl 2116.1
307900, 992, 44, - , -
L: 14 28 17 B: 48 14 26
Enns, Blt 2114.4
308049, 1026, 45, - , 174
L: 14 29 32 B: 48 14 12
Ennsbach, Bl 256
322982, 1217, 54, - , -
L: 15 01 51 B: 48 08 46
Ennsdorf, Bl 324
327270, 1108, 49, - , -
L: 14 29 43 B: 48 13 07
Enzersdorf a.d.Fischa, Bl B
300384, 1698, 74, - , -
L: 16 36 07 B: 48 04 44
Enzersdorf a.d.Fischa, Bl D
300392, 1699, 74, - , -
L: 16 36 23 B: 48 04 39
Enzersdorf im Thale, Bl 419
331991, 1370, 60, 152, -
L: 16 14 34 B: 48 34 57
Erl, Bl 4 (R71)
342535, 458, 20, - , -
L: 12 10 42 B: 47 40 31
Erla, Bl 2104.004
302307, 1127, 50, 148, -
L: 14 35 59 B: 48 12 08
Erla, Bl 2104.010
302299, 1128, 50, - , -
L: 14 35 39 B: 48 11 25
Erla, Bl 2107.020
302364, 1129, 50, - , -
L: 14 34 32 B: 48 12 09
Erpersdorf, Br
303941, 1316, 58, - , -
L: 15 55 28 B: 48 20 29
Eschabruck, Bl 465
337451, 1446, 64, - , -
L: 15 14 50 B: 48 34 20
Etsdorf, Bl
303099, 1380, 61, 152, -
L: 15 44 39 B: 48 26 39
Ettenau, Bl 11
344119, 741, 32, - , -
L: 12 47 28 B: 48 04 12

- F -

Fallsbach, Br 37.7
307702, 934, 42, - , -
L: 13 56 52 B: 48 08 41
Farrach, Bl 2431
349084, 2364, 103, - , -
L: 14 43 54 B: 47 11 47
Farrach, Br 2409
309906, 2365, 103, - , -
L: 14 43 54 B: 47 11 32
Farrach, Br 2413
315200, 2366, 103, - , -
L: 14 44 00 B: 47 11 06
Farrach, Br 2415
318386, 2367, 103, - , -
L: 14 43 41 B: 47 11 23
Farrach, Br 2417
329888, 2368, 103, - , -
L: 14 44 20 B: 47 10 46
Faschendorf, Bl 630
338848, 2984, 129, - , -
L: 13 25 47 B: 46 48 55
Federaun, Bl 3
309765, 2998, 130, - , 184
L: 13 48 32 B: 46 34 11
Federaun, Bl 18 C
309732, 2999, 130, - , 184
L: 13 50 40 B: 46 34 25
Federaun, Bl 33
309864, 3000, 130, - , 184
L: 13 48 32 B: 46 34 21
Federaun, Bl 34
309872, 3001, 130, - , 184
L: 13 48 37 B: 46 34 14
Feffernitz, Bl 611
338129, 3024, 131, - , -
L: 13 41 08 B: 46 41 11
Feffernitz, Bl 612
338145, 3025, 131, - , -
L: 13 41 26 B: 46 41 31
Fehring, Bl 5282
343624, 2292, 99, - , 179
L: 16 01 51 B: 46 56 32
Feistritz i.R., Bl 507
338178, 3055, 132, - , 185
L: 14 13 21 B: 46 32 10
Feistritz i.R., Bl 508
338194, 3056, 132, - , 185
L: 14 12 07 B: 46 31 42
Feistritz i.R., Bl 509
338210, 3057, 132, - , 185
L: 14 09 21 B: 46 31 38
Feistritz i.R., Bl 510
338236, 3058, 132, - , 185
L: 14 08 29 B: 46 31 47
Feistritz, Bl 2581
349167, 2443, 106, - , -
L: 14 54 36 B: 47 15 50
Feistritz, Bl 2561
329516, 2444, 106, - , -
L: 14 54 12 B: 47 15 29
Feistritz, Bl 25631
349159, 2426, 105, - , -
L: 14 52 58 B: 47 15 43
Feistritz, Br 2460
310029, 2369, 103, - , -
L: 14 45 46 B: 47 10 28
Feistritz/Drau, Br 619
351551, 3026, 131, - , -
L: 13 39 49 B: 46 42 30
Feiting, Bl 3759
343913, 2804, 121, - , -
L: 15 34 37 B: 46 54 10
Feiting, Br 3757
343129, 2805, 121, - , -
L: 15 35 51 B: 46 55 10
Feldbach, Br 5224
340513, 2293, 99, - , -
L: 15 54 17 B: 46 57 03
Feldkirch, Bl 01.32.54
327627, 148, 7, - , -
L: 9 35 56 B: 47 14 08
Feldkirchen, Bl 291
338665, 3020, 131, - , -
L: 14 05 58 B: 46 44 25
Feldkirchen, Bl 295
351569, 3021, 131, - , -
L: 14 05 32 B: 46 43 39
Feldkirchen, Br 2154.011
374454, 846, 37, - , -
L: 14 03 46 B: 48 20 47
Feldkirchen/D., Bl 2154.005
306696, 847, 37, - , -
L: 14 03 29 B: 48 19 49
Feldkirchen/D., Bl 2156.001
306647, 848, 37, - , -
L: 14 02 42 B: 48 20 43
Feldkirchen/D., Blt 2154.009
306712, 849, 37, - , 173
L: 14 03 47 B: 48 20 16
Feldkirchen/D., Br 2152.005
307074, 850, 37, - , -
L: 14 04 27 B: 48 19 50
Ferlach, Bl 501
338772, 3059, 132, 166, 185
L: 14 19 35 B: 46 32 36
Ferlach, Bl 502
338079, 3060, 132, - , 185
L: 14 19 09 B: 46 32 32
Ferlach, Bl 503
338095, 3061, 133, - , 185
L: 14 18 31 B: 46 32 23
Ferlach, Bl 504
338111, 3062, 133, - , 185
L: 14 18 16 B: 46 32 37
Ferlach, Bl 505
338137, 3063, 133, - , 185
L: 14 16 09 B: 46 32 02
Fernitz, Bl 3545
315226, 2550, 110, - , -
L: 15 29 45 B: 46 59 07
Fernitz, Blt 35455
329656, 2551, 110, - , 180
L: 15 29 45 B: 46 59 07
Fernitz, Br 35491
340729, 2552, 111, - , -
L: 15 29 33 B: 46 58 39
Fernitz, Br 35511
328799, 2553, 111, - , -
L: 15 30 08 B: 46 58 31
Fernitz, Br 35531
318717, 2554, 111, - , -
L: 15 30 22 B: 46 57 50
Fernitz, Br 405
331850, 1364, 60, - , -
L: 15 42 13 B: 48 33 13
Feuersbrunn, Bl 323
327262, 1381, 61, - , -
L: 15 47 28 B: 48 26 42
Fischamend, Bl 1909.6
331082, 1700, 74, - , -
L: 16 37 02 B: 48 07 25
Fisching, Bl 2414
353094, 2370, 103, - , -
L: 14 42 56 B: 47 09 19
Fisching, Bl 2416
353102, 2371, 103, - , -
L: 14 43 24 B: 47 09 51
Fisching, Br 2438
314732, 2372, 103, - , -
L: 14 44 28 B: 47 09 55
Fisching, Br 2440
329904, 2373, 103, - , -
L: 14 45 11 B: 47 10 17
Fischlham, Bl 41.6
316786, 906, 40, - , -
L: 13 55 51 B: 48 05 16
Fladnitz im Raabtal, Bl 5167
343533, 2294, 100, - , -
L: 15 47 00 B: 46 59 29
Fladnitz im Raabtal, Bl 5169
349480, 2295, 100, - , -
L: 15 47 10 B: 46 59 23
Flatschach, Bl 2447
353110, 2374, 103, - , -
L: 14 44 34 B: 47 12 39
Flaurling, Bl 2
346684, 376, 17, - , -
L: 11 08 01 B: 47 17 30
Fluttendorf, Bl 38933
332866, 2849, 123, - , -
L: 15 52 11 B: 46 43 36
Fluttendorf, Br 38931
314997, 2850, 123, 164, -
L: 15 51 05 B: 46 43 50
Fohnsdorf, Bl 23972
336842, 2375, 103, - , -
L: 14 41 33 B: 47 12 12
Fohnsdorf, Bl 23974
340380, 2376, 103, - , -
L: 14 41 10 B: 47 11 44
Fohnsdorf, Bl 23976
343962, 2377, 103, - , -
L: 14 41 09 B: 47 12 33
Forchach, Bl 2
334268, 314, 14, - , -
L: 10 34 41 B: 47 24 10
Forchach, Bl 4
334284, 315, 14, - , -
L: 10 35 06 B: 47 25 21
Forchach, Bl 6
334359, 316, 14, - , -
L: 10 35 32 B: 47 25 21
Forchach, Bl 10
334375, 317, 14, - , -
L: 10 36 37 B: 47 25 50
Forsten, Br 7.1
324236, 754, 33, - , 172
L: 13 04 25 B: 48 12 44
Fraham, Br 2154.012
307462, 817, 36, - , -
L: 14 03 24 B: 48 18 07
Fraham, Br 2156.018
307355, 818, 36, - , -
L: 14 01 52 B: 48 17 09
Frankenau, Bl 18
335836, 2054, 89, - , -
L: 16 35 45 B: 47 26 20
Frankenau, Br 17
335828, 2055, 89, - , -
L: 16 35 15 B: 47 26 41
Franzensdorf, Br
304667, 1467, 64, - , -
L: 16 38 29 B: 48 11 33
Franzhausen, Bl 1991.010
322933, 1288, 57, - , -
L: 15 43 20 B: 48 20 33
Franzhausen, Bl 1992.006
322941, 1289, 57, - , -
L: 15 42 27 B: 48 20 57
Frastanz, Bl 02.31.05
321315, 62, 3, - , 168
L: 9 36 49 B: 47 13 18
Frastanz, Bl 02.31.06 A
321323, 63, 3, 138, -
L: 9 37 25 B: 47 13 32
Frastanz, Bl 02.31.08 A
321364, 64, 3, - , -
L: 9 36 32 B: 47 13 38
Frastanz, Bl 02.31.15 A
352013, 65, 3, - , -
L: 9 36 42 B: 47 13 36
Frastanz, Bl 03.31.01 B
321760, 66, 3, - , -
L: 9 38 38 B: 47 13 24
Frastanz, Bl 03.31.02
321414, 67, 3, - , -
L: 9 38 11 B: 47 13 32
Frastanz, Bl 03.31.03
321422, 68, 3, - , -
L: 9 38 24 B: 47 13 05
Frastanz, Bl 03.31.04
321430, 69, 3, - , -
L: 9 39 09 B: 47 13 11
Frastanz, Lp 03.31.98
379040, 70, 4, - , 168
L: 9 37 46 B: 47 13 33

Frauenburg, Bl 2215
336271, 2337, 101, - , -
L: 14 25 52 B: 47 11 17
Frauendorf, Br
303958, 1317, 58, 151, -
L: 15 46 58 B: 48 21 09
Frauendorf/Au, Br 1974.003
327031, 1382, 61, - , -
L: 15 55 03 B: 48 22 18
Frauenkirchen, Bl 11 A
305706, 2126, 92, - , 178
L: 16 54 38 B: 47 50 44
Frauenkirchen, Bl 12 A
305714, 2127, 92, - , -
L: 16 56 36 B: 47 49 04
Frauenkirchen, Bl 108 A
305755, 2128, 92, - , -
L: 16 53 33 B: 47 49 00
Frauenkirchen, Bl 170
345827, 2129, 92, - , -
L: 16 58 03 B: 47 49 43
Frauenkirchen, Blt 145
335372, 2130, 92, - , 178
L: 16 55 44 B: 47 50 48
Frauenkirchen, Br 134
326132, 2131, 92, - , 178
L: 16 55 16 B: 47 50 05
Freidorf a. d. Lassnitz, Br 4214
340133, 2697, 116, - , -
L: 15 15 17 B: 46 49 03
Freiling, Br 18.7
314344, 935, 42, - , -
L: 14 09 20 B: 48 13 25
Freischling, Bl 404
331843, 1365, 60, - , -
L: 15 42 55 B: 48 34 12
Freistadt, Br 8.2
324921, 1142, 51, - , -
L: 14 29 38 B: 48 29 52
Freudenstein, Br 2151.019
306977, 851, 37, - , -
L: 14 05 49 B: 48 21 05
Freundorf, Br 407
331876, 1318, 58, - , -
L: 16 02 59 B: 48 17 12
Freßnitz, Br 2973
332981, 2478, 107, - , -
L: 15 32 00 B: 47 32 46
Freßnitz, Br 2975
318667, 2479, 107, - , 180
L: 15 32 10 B: 47 32 29
Friedburg, Br 34.8
324459, 755, 33, - , 172
L: 13 14 42 B: 48 00 42
Friesach, Bl 3203
318873, 2501, 108, 162, -
L: 15 19 30 B: 47 10 32
Friesach, Bl 32092
329748, 2502, 108, - , -
L: 15 19 47 B: 47 10 23
Friesach, Bl 892
351916, 3079, 133, - , -
L: 14 23 23 B: 46 57 58
Friesach, Bl 893
351890, 3080, 133, - , -
L: 14 23 38 B: 46 57 57
Friesach, Blt 32035
332809, 2503, 108, - , 180
L: 15 19 30 B: 47 10 32
Friesach, Br 3201
318865, 2504, 108, - , -
L: 15 19 51 B: 47 10 41
Friesach-St.Stefan, Bl 3211
325480, 2505, 109, - , -
L: 15 19 28 B: 47 10 19
Friesach-St.Stefan, Bl 3253
325555, 2506, 109, - , -
L: 15 19 57 B: 47 08 42
Friesach-St.Stefan, Bl 32151
325506, 2507, 109, - , -
L: 15 19 21 B: 47 09 54
Friesach-St.Stefan, Bl 32431
325589, 2508, 109, 162, 180
L: 15 19 28 B: 47 09 15
Friesach-St.Stefan, Bl 32433
325597, 2509, 109, - , -
L: 15 19 43 B: 47 09 15
Friesach-St.Stefan, Br 3251
325621, 2510, 109, - , -
L: 15 20 00 B: 47 08 53
Friesach-St.Stefan, Br 32135
325498, 2511, 109, - , -
L: 15 19 35 B: 47 10 08
Friesach-St.Stefan, Br 32251
329185, 2512, 109, - , -
L: 15 20 01 B: 47 10 05
Friesach-St.Stefan, Br 32253
340661, 2513, 109, - , -
L: 15 19 58 B: 47 09 53
Friesach-St.Stefan, Br 32371
318949, 2514, 109, - , -
L: 15 19 26 B: 47 09 25
Frojach, Bl 2191
343715, 2338, 101, - , -
L: 14 17 12 B: 47 08 04
Frojach, Bl 2199
343723, 2339, 101, - , 179
L: 14 18 34 B: 47 08 18
Frojach, Bl 2200
336248, 2340, 101, - , -
L: 14 19 13 B: 47 08 10
Fuchsenbigl, Br
304675, 1468, 65, 153, -
L: 16 45 04 B: 48 12 04
Fügen-Gagering, Bl 1
334045, 428, 19, - , -
L: 11 51 12 B: 47 21 57
Fügen-Gagering, Lp 1
334722, 429, 19, - , -
L: 11 51 13 B: 47 21 57
Fünfing b. St. Ruprecht a. d. Raab,
343525, 2296, 100, - , -
L: 15 40 12 B: 47 08 08
Fünfing bei St. Ruprecht a. d. Raab
343509, 2297, 100, - , 179
L: 15 39 51 B: 47 09 02
Fürstenfeld, Bl 5831
343343, 2211, 96, - , -
L: 16 05 54 B: 47 03 10
Fürstenfeld, Br 5827
328591, 2212, 96, - , -
L: 16 04 28 B: 47 03 36
Furth, Br 21.2
324319, 756, 33, - , 172
L: 13 08 23 B: 48 07 57
Fussach, Bl 50.2.22
328401, 149, 7, - , -
L: 9 39 58 B: 47 29 12
Fussach, Bl 50.2.23
328419, 150, 7, - , -
L: 9 39 07 B: 47 28 54
Fussach, Bl 50.2.24 A
328427, 151, 7, - , -
L: 9 39 57 B: 47 28 02
Fussach, Bl 50.3.19
328310, 152, 7, - , -
L: 9 40 16 B: 47 27 58

- G -

Gaas, Bl 21
345405, 2265, 98, - , -
L: 16 27 35 B: 47 05 29
Gabersdorf, Br 3819
310888, 2721, 118, - , -
L: 15 35 14 B: 46 46 53
Gabersdorf, Br 38212
340976, 2722, 118, - , -
L: 15 35 12 B: 46 46 36
Gablern, Bl 335
338426, 3126, 136, - , -
L: 14 40 55 B: 46 36 10
Gänserndorf, Bl
304683, 1469, 65, - , -
L: 16 43 23 B: 48 20 43
Gänserndorf, Br 204
317289, 1470, 65, - , -
L: 16 41 12 B: 48 17 46
Gaissau, Bl 50.2.34
327528, 153, 7, - , -
L: 9 35 48 B: 47 28 01
Gaissau, Bl 50.2.35
327536, 154, 7, - , -
L: 9 35 06 B: 47 28 54
Gamp, Bl 4
320788, 655, 29, - , -
L: 13 06 47 B: 47 40 06
Gampern, Br 10.2
324848, 887, 39, 145, -
L: 13 35 02 B: 48 00 43
Garzern, Br 208
338913, 3085, 134, - , 186
L: 14 29 02 B: 46 49 52
Gaschurn, Bl 20.00.08
332486, 6, 1, - , -
L: 10 00 54 B: 46 59 42
Gaschurn, Bl 22.00.05
332437, 7, 1, - , 168
L: 10 03 46 B: 46 58 11
Gattendorf, Bl 27
345140, 1996, 86, - , -
L: 17 01 54 B: 48 00 55
Gattendorf, Bl 33
345587, 1997, 86, - , -
L: 16 59 31 B: 48 02 15
Gattendorf, Bl 55
335877, 2024, 88, - , -
L: 16 56 36 B: 47 58 44
Gattendorf, Bl 58
335901, 1998, 86, - , -
L: 16 59 16 B: 48 01 03
Gattendorf, Br 54
335612, 2025, 88, - , -
L: 16 59 01 B: 48 00 57
Geiersdorf, Bl 822
338566, 3096, 134, - , -
L: 14 26 38 B: 46 40 56
Geinberg, TBl 1
344341, 794, 35, - , 173
L: 13 17 16 B: 48 15 54
Geiseldorf, Br 5976
372227, 2193, 95, - , -
L: 15 59 31 B: 47 12 48
Gemeinlebarn, Br
303982, 1319, 58, - , -
L: 15 48 22 B: 48 20 13
Georgenberg, Br 14
319921, 656, 29, - , -
L: 13 09 54 B: 47 37 07
Georgenberg, Br 16
319939, 657, 29, - , -
L: 13 09 12 B: 47 37 09
Georgenberg, Br 20
319947, 658, 29, - , -
L: 13 09 31 B: 47 37 53
Gerasdorf, Bl
304691, 1471, 65, - , -
L: 16 28 34 B: 48 17 39
Geretsberg, Br 67.2
344093, 742, 32, - , -
L: 12 56 56 B: 48 06 11
Gerling, Br 1
347773, 729, 32, - , -
L: 12 51 37 B: 47 25 03
Gersdorf, Bl 38553
332858, 2851, 123, - , -
L: 15 39 15 B: 46 43 26
Gersdorf, Br 3847
318477, 2852, 123, - , -
L: 15 38 02 B: 46 42 43
Gersdorf, Br 5636
329037, 2213, 96, - , -
L: 15 51 17 B: 47 09 47
Getzersdorf, Blt 384
331645, 1290, 57, - , 175
L: 15 43 20 B: 48 19 37
Getzersdorf, Br 245
322834, 1291, 57, - , -
L: 15 42 57 B: 48 19 30
Girm, Bl 3
335646, 2097, 91, 159, -
L: 16 36 24 B: 47 36 13
Gleinstätten, Br 4333
340463, 2710, 117, - , -
L: 15 22 20 B: 46 45 18
Gleisdorf, Bl 5141
349498, 2298, 100, - , -
L: 15 42 20 B: 47 05 40
Gleissenfeld, Bl 461
337410, 1930, 83, - , -
L: 16 07 54 B: 47 41 15
Glinzendorf, Br
304709, 1472, 65, - , -
L: 16 38 30 B: 48 14 53
Gmünd, Bl 951
338707, 2981, 129, - , -
L: 13 31 52 B: 46 55 12
Gnadendorf, Bl 410
331900, 1967, 85, - , -
L: 16 23 33 B: 48 37 10
Gnadendorf, Bl 421
331983, 1968, 85, - , -
L: 16 23 33 B: 48 37 10
Gnadendorf, Bl 430
337097, 1969, 85, - , -
L: 16 22 24 B: 48 37 07
Gnesau, Bl 281
351858, 3018, 131, - , -
L: 13 58 48 B: 46 46 27
Gnies, Br 5761
328971, 2206, 95, - , -
L: 15 51 00 B: 47 05 53
Göfis, Bl 02.42.04
347393, 155, 7, - , -
L: 9 38 55 B: 47 14 36
Göfis, Bl 02.42.05
347401, 156, 7, - , -
L: 9 39 10 B: 47 14 49
Göfis, Bl 02.42.06
347419, 157, 7, - , -
L: 9 38 44 B: 47 14 47
Göfis, Bl 02.42.07
378927, 158, 7, - , -
L: 9 38 55 B: 47 14 56
Göfis, Bl 02.42.09
347427, 159, 7, - , -
L: 9 39 04 B: 47 15 06
Göfis, Bl 03.42.01
352146, 71, 4, - , -
L: 9 37 52 B: 47 13 36
Görtschach, Bl 702
338400, 2993, 130, - , -
L: 13 28 53 B: 46 36 35
Gösseling, Bl 823
338582, 3097, 134, - , -
L: 14 29 21 B: 46 45 50
Gösselsdorf, Blt 330
338202, 3127, 136, - , 187
L: 14 38 14 B: 46 34 27
Gössendorf, Bl354122
340810, 2555, 111, - , 180
L: 15 29 23 B: 46 59 12
Gössendorf, Br 3541
310177, 2556, 111, - , -
L: 15 29 06 B: 46 59 08
Göttsbach, Br 2057.020
322651, 1218, 54, 149, -
L: 15 04 16 B: 48 09 29
Götzendorf a. d. L., Br
313494, 1701, 74, - , -
L: 16 34 51 B: 48 00 52

Götzendorf a. d. L.Sandbg., Br
300442, 1702, 74, - , -
L: 16 35 11 B: 48 00 32
Götzendorf/Leitha, Blt 378
331587, 1703, 74, - , 177
L: 16 34 54 B: 48 00 56
Götzis, Bl 50.4.07 A
328112, 160, 7, - , -
L: 9 38 16 B: 47 19 56
Götzis, Bl 50.4.08
322461, 161, 7, - , -
L: 9 37 13 B: 47 20 39
Götzis, Bl 50.4.16
328054, 162, 7, - , -
L: 9 39 07 B: 47 20 27
Gois, Bl 1
347963, 659, 29, - , -
L: 12 58 28 B: 47 46 34
Goldgeben, Bl 322
327254, 1383, 61, - , -
L: 16 07 14 B: 48 24 13
Goldwörth, 2151.001
314393, 852, 37, - , -
L: 14 05 22 B: 48 19 06
Goldwörth, Bl 2147.001
306860, 853, 37, - , -
L: 14 08 22 B: 48 19 25
Goldwörth, Bl 2147.011
374355, 854, 37, - , -
L: 14 08 14 B: 48 19 03
Goldwörth, Bl 2147.013
374371, 855, 38, - , -
L: 14 08 15 B: 48 19 13
Goldwörth, Bl 2148.001
306829, 856, 38, - , -
L: 14 07 48 B: 48 19 04
Goldwörth, Bl 2148.003
306837, 857, 38, - , -
L: 14 07 43 B: 48 19 12
Goldwörth, Bl 2150.001
306779, 858, 38, - , -
L: 14 06 25 B: 48 18 53
Goldwörth, Bl 2150.005
306795, 859, 38, - , -
L: 14 06 37 B: 48 19 11
Goldwörth, Blt 2148.005
324830, 860, 38, - , 173
L: 14 07 40 B: 48 19 19
Goldwörth, Br 2149.001
306985, 861, 38, - , -
L: 14 07 05 B: 48 19 22
Goldwörth, Br 2151.005
306944, 862, 38, 145, -
L: 14 05 45 B: 48 19 40
Goldwörth, Br 2151.007
306951, 863, 38, - , -
L: 14 05 53 B: 48 19 58
Golling, Bl 12
319855, 660, 29, - , -
L: 13 09 57 B: 47 35 42
Golling, Bl 2047.010
322743, 1268, 56, - , -
L: 15 10 55 B: 48 11 33
Gols, Bl 57
335893, 2026, 88, - , -
L: 16 56 27 B: 47 55 59
Gols, Bl 39
316166, 2027, 88, - , -
L: 16 56 35 B: 47 54 48
Gols, Bl 125
319418, 2132, 92, - , -
L: 16 54 12 B: 47 52 03
Gols, Br 121
316067, 2133, 92, - , -
L: 16 54 54 B: 47 53 37
Goritz b. R., Br 3929
329052, 2853, 123, - , 182
L: 16 00 10 B: 46 42 01
Goritz b. R., Br 3921
328708, 2854, 123, - , -
L: 16 00 16 B: 46 42 59
Goritz b. R., Br 39211
328807, 2855, 124, - , -
L: 15 59 46 B: 46 42 58
Goritz b. R., Br 39212
328815, 2856, 124, - , -
L: 15 59 59 B: 46 43 15
Gosdorf, Bl 38812
329128, 2857, 124, - , 182
L: 15 47 07 B: 46 43 19
Gosdorf, Br 3883
311761, 2858, 124, 165, -
L: 15 47 35 B: 46 43 45
Gosdorf, Br 3885
311779, 2859, 124, - , -
L: 15 47 07 B: 46 44 22
Gosdorf, Br 38811
315150, 2860, 124, - , -
L: 15 47 58 B: 46 43 03
Gosdorf, Br 38911
315168, 2861, 124, - , -
L: 15 48 59 B: 46 43 37
Gosdorf, Br 38913
332874, 2862, 124, - , -
L: 15 50 30 B: 46 43 32
Gottsdorf, Br 2054.001
302950, 1245, 55, 149, -
L: 15 06 35 B: 48 11 24
Gottsdorf, Br 2056.001
302935, 1246, 55, 150, -
L: 15 06 49 B: 48 10 37
Grabersdorf, Br 3962
343236, 2818, 122, - , -
L: 15 49 32 B: 46 50 38
Grän, Bl 1
342717, 333, 15, - , -
L: 10 33 09 B: 47 29 48
Grafendorf, Br 5960
343764, 2194, 95, - , -
L: 15 59 22 B: 47 20 17
Grafenschachen, Bl 1
326504, 2188, 95, - , -
L: 16 03 45 B: 47 22 27
Grafenstein, Bl 250
351866, 3103, 135, - , 186
L: 14 27 34 B: 46 37 05
Grafenstein, Bl 251
351882, 3104, 135, - , 186
L: 14 27 35 B: 46 37 08
Gramatneusiedl, Bl 8
300467, 1704, 74, 154, -
L: 16 30 42 B: 48 01 21
Gramatneusiedl, Bl 14
300525, 1705, 74, - , -
L: 16 29 04 B: 48 01 05
Gramatneusiedl, Br
314054, 1706, 74, - , -
L: 16 29 28 B: 48 01 49
Grambach, Br 3511
329102, 2557, 111, - , -
L: 15 29 33 B: 47 00 25
Grasdorf, Br 3952
343186, 2811, 121, - , -
L: 15 43 42 B: 46 50 51
Gratkorn, Bl 3270
356303, 2515, 109, - , -
L: 15 19 33 B: 47 07 19
Gratwein, Bl 3250
349936, 2516, 109, - , -
L: 15 19 14 B: 47 07 57
Gratwein, Bl 3252
349951, 2517, 109, - , -
L: 15 18 52 B: 47 07 49
Gratwein, Br 3240
328757, 2518, 109, - , -
L: 15 19 20 B: 47 08 20
Gratwein, Br 3244
328765, 2519, 109, - , -
L: 15 19 31 B: 47 07 54
Gratwein, Br 3248
328773, 2520, 109, - , -
L: 15 19 13 B: 47 08 01
Gratwein, Br 3268
328625, 2521, 109, - , -
L: 15 19 24 B: 47 07 18
Gratwein, Br 3278
328633, 2522, 109, - , -
L: 15 20 19 B: 47 07 32
Graz 1, Bl 3401
329698, 2558, 111, - , 180
L: 15 26 39 B: 47 04 40
Graz 1, Bl 3411
329706, 2559, 111, - , 180
L: 15 26 48 B: 47 04 23
Graz 1, Bl 3415
329714, 2560, 111, - , 181
L: 15 26 48 B: 47 04 12
Graz 1, Br 3445
329425, 2561, 111, - , 181
L: 15 26 25 B: 47 04 01
Graz 2, Br 3431
325308, 2562, 111, - , -
L: 15 27 28 B: 47 04 28
Graz 2, Br 3439
329649, 2563, 111, - , -
L: 15 27 03 B: 47 04 14
Graz 3, Br 3361
325233, 2564, 111, 162, -
L: 15 25 38 B: 47 05 33
Graz 3, Br 3373
332817, 2565, 111, - , -
L: 15 25 54 B: 47 05 17
Graz 3, Br 3381
329532, 2566, 111, - , -
L: 15 26 12 B: 47 04 58
Graz 3, Br 3385
332734, 2567, 111, - , -
L: 15 26 32 B: 47 05 00
Graz 3, Br 3391
325274, 2568, 111, - , -
L: 15 26 26 B: 47 04 49
Graz 4, Bl 3406
332825, 2569, 111, - , -
L: 15 24 55 B: 47 04 33
Graz 4, Bl 3412
343038, 2570, 111, - , -
L: 15 26 05 B: 47 04 19
Graz 4, Br 3360
336818, 2571, 111, - , -
L: 15 25 16 B: 47 05 25
Graz 4, Br 3380
332726, 2572, 111, - , -
L: 15 25 09 B: 47 04 58
Graz 4, Br 3400
310201, 2573, 111, - , -
L: 15 25 45 B: 47 04 43
Graz 4, Br 3410
310219, 2574, 111, - , 181
L: 15 25 54 B: 47 04 33
Graz 5, Br 3430
310227, 2575, 111, - , 181
L: 15 25 57 B: 47 04 11
Graz 5, Br 3440
310235, 2576, 111, - , -
L: 15 25 33 B: 47 04 04
Graz 5, Br 3450
310243, 2577, 112, 162, 181
L: 15 25 57 B: 47 03 56
Graz 5, Br 3468
315473, 2578, 112, - , -
L: 15 26 01 B: 47 03 02
Graz 6, Br 3451
329433, 2579, 112, - , 181
L: 15 26 18 B: 47 03 30
Graz 6, Br 3471
310268, 2580, 112, - , 181
L: 15 27 08 B: 47 03 50
Graz 6, Br 3473
325324, 2581, 112, - , -
L: 15 27 17 B: 47 03 07
Graz 6, Br 3475
315234, 2582, 112, - , -
L: 15 26 30 B: 47 03 09
Graz 7, Br 3481
310276, 2583, 112, - , -
L: 15 27 09 B: 47 02 47
Graz 7, Br 3483
314740, 2584, 112, 162, -
L: 15 27 18 B: 47 01 37
Graz 7, Br 3489
315259, 2585, 112, - , -
L: 15 27 37 B: 47 01 03
Graz 7, Br 3493
332908, 2586, 112, - , -
L: 15 28 59 B: 47 01 54
Graz 7, Br 34771
329417, 2587, 112, - , -
L: 15 26 51 B: 47 02 35
Graz 7, Br 34835
329474, 2588, 112, - , -
L: 15 27 58 B: 47 02 13
Graz 7, Br 34851
314955, 2589, 112, - , -
L: 15 28 05 B: 47 01 41
Graz 7, Br 34875
329482, 2590, 112, - , -
L: 15 28 09 B: 47 01 13
Graz 8, Br 3469
325316, 2591, 112, - , -
L: 15 28 09 B: 47 03 36
Graz 8, Br 3479
310292, 2592, 112, 163, -
L: 15 28 18 B: 47 03 10
Graz 8, Br 34795
329466, 2593, 112, - , -
L: 15 28 15 B: 47 02 24
Graz 8, Br 34815
325654, 2594, 112, - , -
L: 15 28 12 B: 47 02 32
Graz 12, Bl 3325
319095, 2595, 112, - , -
L: 15 24 33 B: 47 06 42
Graz 12, Bl 3343
319129, 2596, 112, - , -
L: 15 25 11 B: 47 06 23
Graz 12, Br 3311
318923, 2597, 112, - , -
L: 15 23 20 B: 47 06 33
Graz 12, Br 3321
319087, 2598, 112, - , -
L: 15 24 05 B: 47 06 32
Graz 12, Br 33571
328930, 2599, 112, - , -
L: 15 25 15 B: 47 05 50
Graz 13, Bl 3300
318824, 2600, 112, 163, -
L: 15 22 22 B: 47 07 00
Graz 13, Br 3338
319103, 2601, 112, - , -
L: 15 24 24 B: 47 06 06
Graz 13, Br 3340
318840, 2602, 113, - , -
L: 15 23 52 B: 47 05 49
Graz 14, Bl 3416
325639, 2603, 113, - , -
L: 15 24 14 B: 47 04 24
Graz 14, Br 3426
325464, 2604, 113, - , -
L: 15 23 38 B: 47 04 08
Graz 14, Br 3448
328898, 2605, 113, - , -
L: 15 24 12 B: 47 03 49
Graz 15, Br 3458
319152, 2606, 113, - , -
L: 15 24 45 B: 47 03 26
Graz 15, Br 3460
315267, 2607, 113, 163, -
L: 15 23 58 B: 47 03 22
Graz 15, Br 3470
314757, 2608, 113, - , -
L: 15 24 49 B: 47 02 59
Graz 15, Br 3472
325647, 2609, 113, - , -
L: 15 23 43 B: 47 02 55

Graz 16, Br 3486
310334, 2610, 113, - , -
L: 15 24 55 B: 47 01 18
Graz 16, Br 3502
336016, 2611, 113, - , -
L: 15 24 28 B: 47 01 05
Graz 16, Br 34741
332668, 2612, 113, - , -
L: 15 24 56 B: 47 02 08
Graz 16, Br 34801
336958, 2613, 113, - , -
L: 15 24 07 B: 47 01 30
Graz 16, Br 34841
310326, 2614, 113, - , -
L: 15 26 31 B: 47 01 30
Graz 4, Bl340632
340778, 2615, 113, - , 181
L: 15 24 51 B: 47 04 35
Graz 5, Bl346632
340786, 2616, 113, - , -
L: 15 25 20 B: 47 03 01
Graz 5, Bl349032
340794, 2617, 113, - , 181
L: 15 26 24 B: 47 02 47
Gries, Br 15
320549, 661, 29, 143, -
L: 13 06 36 B: 47 41 22
Gröbming, Bl 1141
356386, 1077, 48, - , -
L: 13 54 16 B: 47 25 59
Gröbming, Br 1151
332775, 1078, 48, - , -
L: 13 53 58 B: 47 26 56
Groissenbrunn, Br
303016, 1473, 65, - , -
L: 16 54 10 B: 48 13 17
Grosssulz, Bl 35669
340703, 2618, 113, - , -
L: 15 28 32 B: 46 56 52
Groß St.Florian, Br 4221
340158, 2698, 116, - , -
L: 15 19 10 B: 46 49 28
Groß-Engersdorf, Br 306
327080, 1474, 65, - , -
L: 16 35 09 B: 48 21 09
Groß-Enzersdorf, Br
304733, 1475, 65, 153, -
L: 16 32 39 B: 48 11 26
Großhartmannsdorf, Br 5657
325928, 2214, 96, - , -
L: 15 54 47 B: 47 08 02
Großhartmannsdorf, Br 5665
325977, 2215, 96, - , -
L: 15 55 36 B: 47 08 09
Großlobming, Bl 24821
315457, 2378, 103, 161, -
L: 14 46 48 B: 47 11 10
Großlobming, Blt 24826
332544, 2379, 103, - , 179
L: 14 46 49 B: 47 11 10
Großlobming, Br 2480
329938, 2380, 103, - , -
L: 14 46 42 B: 47 10 56
Großlobming, Br 2514
310060, 2381, 103, 161, -
L: 14 48 09 B: 47 11 00
Großlobming, Br 2516
328724, 2382, 103, - , -
L: 14 48 26 B: 47 11 29
Großlobming, Br 25141
329961, 2383, 103, - , -
L: 14 48 05 B: 47 11 09
Großlobming, Br 25201
340521, 2384, 103, - , -
L: 14 48 47 B: 47 11 18
Großmutschen, Br 7
335729, 2056, 89, - , -
L: 16 35 20 B: 47 27 58
Großpetersdorf, Bl 4
345488, 2248, 97, - , -
L: 16 17 54 B: 47 14 49
Großsölk, Bl 1160
332973, 1079, 48, - , -
L: 13 56 18 B: 47 26 26
Großsteinbach, Tbl 56670
349530, 2325, 101, - , -
L: 15 55 11 B: 47 07 38
Großsulz, Br 35701
318808, 2619, 113, - , -
L: 15 29 24 B: 46 56 47
Großwilfersdorf, Br 5693
328526, 2216, 96, - , -
L: 15 59 33 B: 47 04 57
Großwilfersdorf, Br 5699
328559, 2217, 96, - , -
L: 16 00 11 B: 47 04 29
Grünau, Br 4222
340166, 2699, 117, - , -
L: 15 18 24 B: 46 49 03
Grünbach, Br 34.1
307728, 936, 42, - , -
L: 13 58 01 B: 48 09 43
Grünbrunn, Br 20.32
324558, 986, 44, 147, -
L: 14 22 20 B: 48 10 07
Gründberg, Br 17.24
324533, 989, 44, 147, -
L: 14 21 06 B: 48 04 13
Gruisla, Bl 39981
353201, 2828, 122, - , 182
L: 15 59 14 B: 46 46 27
Günselsdorf, Bl
300533, 1707, 74, - , -
L: 16 15 59 B: 47 56 45
Günselsdorf, Br 295
326926, 1708, 74, - , -
L: 16 18 27 B: 47 55 48
Güssing, Bl 12
345025, 2275, 99, - , -
L: 16 19 18 B: 47 03 48
Gummern, Bl 614
351650, 3027, 131, - , -
L: 13 46 11 B: 46 39 24
Gumprechtsfelden, Bl 335
327395, 1253, 55, - , -
L: 15 08 50 B: 48 06 32
Guntramsdorf, Br
313569, 1709, 74, - , -
L: 16 19 12 B: 48 02 58

- H -

Haag-Stadt, Bl 435
337147, 1213, 53, - , -
L: 14 34 34 B: 48 04 46
Hafendorf, Bl 3090
318345, 2480, 107, - , -
L: 15 18 36 B: 47 26 56
Hafning, Bl 275222
340927, 2438, 106, - , 179
L: 14 59 48 B: 47 26 23
Hagenbrunn, Bl
304741, 1476, 65, - , -
L: 16 24 52 B: 48 19 56
Hagenbrunn, Br 243
322685, 1477, 65, - , -
L: 16 27 42 B: 48 20 05
Hagensdorf i.Bgld., Bl 1
335331, 2276, 99, - , -
L: 16 27 03 B: 47 01 00
Hagensdorf i.Bgld., Br 2
335349, 2277, 99, - , -
L: 16 27 09 B: 47 00 58
Hagsdorf, Blt 427
337063, 1247, 55, - , 175
L: 15 06 19 B: 48 10 50
Hagsdorf, Br 2057.003
302976, 1248, 55, - , -
L: 15 05 57 B: 48 10 31
Haid, Bl 1
347757, 730, 32, - , -
L: 12 49 23 B: 47 24 53
Haid, Bl 2
347765, 731, 32, - , -
L: 12 49 38 B: 47 24 16
Haid, Bl 2109.007
308346, 1163, 51, - , -
L: 14 33 18 B: 48 14 11
Haid, Br 10.3
378521, 1164, 51, - , -
L: 14 32 29 B: 48 14 24
Haid, Br 2108.031
308783, 1165, 52, 149, -
L: 14 34 10 B: 48 15 07
Haid, Br 2109.015
308759, 1166, 52, - , -
L: 14 33 18 B: 48 14 56
Haidkirchen, Br 209
338939, 3086, 134, - , 186
L: 14 27 29 B: 46 50 24
Hainburg a. d. D., Bl 21
305458, 1936, 84, - , -
L: 16 58 47 B: 48 10 03
Hainburg a. d. D., Bl 348
331249, 1937, 84, - , -
L: 16 57 47 B: 48 08 46
Hainburg a. d. D., Bl 1879.006
331140, 1938, 84, - , -
L: 16 59 02 B: 48 09 21
Hainburg a. d. D., Br 342
331405, 1939, 84, - , -
L: 16 58 36 B: 48 08 37
Hainburg a.d.D., Bl 1884.5
327486, 1478, 65, - , -
L: 16 55 58 B: 48 09 47
Haindorf, Br
315663, 1384, 61, - , -
L: 15 41 30 B: 48 28 33
Hainsdorf, Bl 38735
329136, 2863, 124, - , -
L: 15 43 42 B: 46 43 28
Hainsdorf, Blt 38736
332551, 2864, 124, - , 182
L: 15 43 40 B: 46 43 27
Hainsdorf, Br 38671
319004, 2865, 124, - , -
L: 15 43 09 B: 46 43 58
Haitzendorf, Br
315671, 1385, 61, - , -
L: 15 44 27 B: 48 25 27
Halbenrain, Br 39118
329250, 2866, 124, - , -
L: 15 56 43 B: 46 43 10
Halbturn, Bl 53
335588, 1999, 87, - , -
L: 17 03 59 B: 47 52 48
Halbturn, Bl 114
315986, 2134, 92, - , -
L: 16 57 37 B: 47 51 24
Halbturn, Bl 151
345298, 2135, 92, - , -
L: 16 59 06 B: 47 50 41
Halbturn, Bl 152
345306, 2136, 92, - , -
L: 17 00 35 B: 47 48 58
Halbturn, Bl 165
345777, 2137, 93, - , -
L: 16 58 24 B: 47 52 30
Halbturn, Blt 48
335422, 2028, 88, - , 178
L: 17 03 17 B: 47 53 35
Halbturn, Br 45
326173, 2046, 89, 158, -
L: 17 01 16 B: 47 53 05
Halbturn, Br 44
326074, 2000, 87, - , 177
L: 17 02 06 B: 47 52 30
Halbturn, Br 131
326082, 2138, 93, - , 178
L: 17 01 53 B: 47 50 37
Hall, Bl 1
330415, 459, 21, - , -
L: 11 29 08 B: 47 16 28
Hall, Bl 3
334664, 460, 21, - , -
L: 11 29 51 B: 47 16 52
Hall, Bl 5
346429, 461, 21, - , -
L: 11 30 08 B: 47 16 44
Hallein, Br 3
320564, 662, 29, 143, -
L: 13 04 58 B: 47 41 33
Hammersdorf, Br 65.2
324780, 911, 40, - , -
L: 14 02 25 B: 47 58 41
Hammersedt, Br 35.2
324715, 912, 40, - , -
L: 14 00 04 B: 48 05 13
Hard, Bl 50.2.09
322107, 163, 7, - , -
L: 9 42 49 B: 47 29 13
Hard, Bl 50.2.13
322131, 164, 7, - , 169
L: 9 41 53 B: 47 29 34
Hard, Bl 50.2.14 A
322057, 165, 7, - , -
L: 9 42 16 B: 47 29 38
Hard, Bl 50.2.15
322040, 166, 7, - , -
L: 9 41 58 B: 47 29 50
Hard, Bl 50.2.16 A
322149, 167, 8, - , 169
L: 9 41 24 B: 47 29 52
Hard, Bl 50.2.17
322032, 168, 8, - , -
L: 9 41 05 B: 47 29 29
Hard, Bl 50.2.18
322156, 169, 8, - , -
L: 9 41 14 B: 47 29 06
Hard, Bl 50.2.37
327551, 170, 8, - , -
L: 9 41 49 B: 47 29 17
Hard, Bl 50.2.39
379016, 171, 8, - , -
L: 9 41 38 B: 47 30 01
Haringsee, Br 270
326678, 1479, 65, - , 176
L: 16 47 02 B: 48 11 33
Hart, Bl 2 (Gp61)
330985, 430, 19, - , -
L: 11 52 01 B: 47 21 15
Hart, Bl 37652
336339, 2723, 118, - , -
L: 15 33 41 B: 46 53 17
Hart, Bl 39692
353177, 2820, 122, - , 182
L: 15 51 13 B: 46 45 54
Hart, Br 3765
310912, 2724, 118, - , -
L: 15 33 11 B: 46 53 02
Hart, Br 3969
343269, 2821, 122, - , -
L: 15 51 39 B: 46 46 35
Hart, Br 37713
336347, 2725, 118, - , -
L: 15 33 22 B: 46 51 54
Harterwald, TBl 51.2
344143, 784, 34, - , -
L: 13 08 39 B: 48 15 20
Hartheim, Br 2149.010
307421, 819, 36, - , -
L: 14 06 56 B: 48 16 56
Hartkirchen, Br 2158.020
374819, 820, 36, - , -
L: 14 00 36 B: 48 21 05
Hartkirchen, Br 2158.022
378810, 821, 36, - , -
L: 14 00 01 B: 48 20 55
Hartkirchen, Br 2159.020
374850, 822, 36, - , -
L: 14 00 49 B: 48 21 28

Hartkirchen, Br 2159.038
307132, 823, 36, - , -
L: 13 58 55 B: 48 21 49
Hartl, Br 5857
343657, 2222, 96, - , -
L: 16 03 03 B: 47 01 22
Haschendorf, Bl 205
317628, 1710, 74, - , -
L: 16 16 52 B: 47 53 40
Haschendorf, Bl 294
326918, 1711, 74, - , -
L: 16 17 32 B: 47 54 24
Haschendorf, Blt 379
331595, 1712, 74, - , 177
L: 16 19 44 B: 47 53 06
Haselbach, Br 4350
340588, 2704, 117, - , -
L: 15 17 16 B: 46 41 47
Hasendorf, Bl 38144
310920, 2726, 118, 163, 181
L: 15 34 49 B: 46 47 24
Hasendorf, Br 38109
310946, 2727, 118, - , -
L: 15 34 47 B: 46 48 11
Haslach, Bl 3779
340984, 2728, 118, - , -
L: 15 33 53 B: 46 51 07
Haslach, Bl 3787
336503, 2729, 118, - , 181
L: 15 34 32 B: 46 50 33
Haslach, Br 3775
315408, 2730, 118, - , -
L: 15 33 53 B: 46 51 30
Haslach, Br 37751
311597, 2731, 118, - , -
L: 15 33 35 B: 46 51 33
Haslach, Br 37771
329276, 2732, 118, - , -
L: 15 33 05 B: 46 51 07
Haslach, Br 37812
310979, 2733, 118, - , -
L: 15 34 39 B: 46 50 55
Haslau, Bl 1899.2
356196, 1940, 84, - , -
L: 16 44 49 B: 48 07 29
Haslau, Bl 1901.2
356014, 1941, 84, - , -
L: 16 43 23 B: 48 07 22
Haus, Bl 1100
332767, 1080, 48, 147, -
L: 13 46 55 B: 47 25 00
Hausmannstätten, Br 3523
336990, 2620, 113, - , -
L: 15 30 03 B: 47 00 14
Hausmannstätten, Br 3535
325662, 2621, 113, - , -
L: 15 30 09 B: 46 59 42
Hausmening, Br 281
326785, 1219, 54, - , -
L: 14 49 17 B: 48 04 50
Hautzendorf, Br 35242
336370, 2622, 113, - , -
L: 15 24 26 B: 46 59 19
Hauzendorf, Bl 420
338269, 2952, 128, - , -
L: 13 09 36 B: 46 44 33
Heiligenbrunn, Br 3
335356, 2278, 99, 160, -
L: 16 26 00 B: 47 02 03
Heiligenkreuz i.L., Bl 8
335067, 2231, 97, 159, -
L: 16 14 39 B: 46 58 58
Heiligenkreuz i.L., Bl 9
335075, 2232, 97, - , -
L: 16 14 57 B: 46 59 10
Heiligenkreuz i.L., Bl 14 B
335513, 2233, 97, - , -
L: 16 14 47 B: 46 59 26
Heiligenkreuz i.L., Bl 10
335083, 2234, 97, - , -
L: 16 14 47 B: 46 58 50
Heiligenkreuz i.L., Bl 16
335919, 2235, 97, - , -
L: 16 14 11 B: 46 59 16
Heiligenkreuz i.L., Bl 17A
335927, 2236, 97, - , -
L: 16 14 29 B: 46 59 23
Heiligenkreuz, Tbr 16
345975, 2326, 101, - , -
L: 16 15 02 B: 46 58 42
Heiligenkreuz, Tbr 17
345983, 2327, 101, - , -
L: 16 13 57 B: 46 58 59
Heiligenstadt, Bl 33.4
324418, 757, 33, - , 172
L: 13 13 25 B: 48 01 42
Heiligenstadt, Bl 34.4
324434, 758, 33, - , 172
L: 13 12 31 B: 48 01 08
Heiligenstadt, Bl 34.6
324442, 759, 33, - , 172
L: 13 12 51 B: 48 01 19
Heiligkreuz, Bl 3
342774, 462, 21, - , -
L: 11 29 03 B: 47 16 39
Heimschuh, Br 4385
340489, 2711, 117, - , -
L: 15 29 57 B: 46 46 03
Helfenberg, Br 15.2
316976, 799, 35, 144, -
L: 14 09 37 B: 48 32 40
Hellmonsödt, Br 19.2
324947, 883, 39, - , -
L: 14 18 14 B: 48 25 50
Helpfau, Bl 17.2
324293, 760, 33, 144, 172
L: 13 08 04 B: 48 09 25
Henzing, Br
303990, 1320, 58, - , -
L: 16 00 48 B: 48 16 16
Hermannsdorf, Br 283
326801, 1220, 54, - , -
L: 14 58 21 B: 48 07 12
Hetzendorf, Bl 23913
340372, 2385, 103, - , -
L: 14 40 29 B: 47 11 19
Hetzendorf, Br 2391 (314849)
336651, 2386, 103, - , -
L: 14 39 49 B: 47 11 39
Hetzendorf, Br 23952
340356, 2387, 103, - , -
L: 14 41 44 B: 47 11 30
Hiesendorf, Br 14.12
324525, 1109, 49, - , -
L: 14 26 55 B: 48 10 32
Hilbern, Br 18.14
324616, 931, 41, - , -
L: 14 16 07 B: 48 02 46
Hilpersdorf, Br
315622, 1321, 58, - , -
L: 15 47 39 B: 48 20 52
Himberg, Br
300590, 1713, 75, - , -
L: 16 26 09 B: 48 04 57
Himberg-Jagdhaus, Bl
300608, 1714, 75, 154, -
L: 16 26 16 B: 48 05 41
Hippersdorf, Bl
315689, 1386, 61, - , -
L: 15 57 58 B: 48 25 15
Hirnsdorf, Tbl 56280
349589, 2328, 101, - , -
L: 15 50 30 B: 47 11 15
Hirt, Br 894
351817, 3081, 133, - , -
L: 14 26 19 B: 46 54 10
Hirtenberg, Br
300616, 1715, 75, 155, -
L: 16 11 35 B: 47 55 54
Höchst, Bl 50.2.25
328435, 172, 8, - , 169
L: 9 39 42 B: 47 27 18
Höchst, Bl 50.2.26
328443, 173, 8, - , -
L: 9 38 38 B: 47 28 07
Höchst, Bl 50.2.27
328450, 174, 8, 139, 169
L: 9 38 28 B: 47 27 36
Höchst, Bl 50.2.28
328468, 175, 8, - , -
L: 9 37 18 B: 47 27 43
Höchst, Bl 50.2.29
328476, 176, 8, 139, 169
L: 9 37 27 B: 47 28 21
Höchst, Bl 50.2.30
328484, 177, 8, - , -
L: 9 38 14 B: 47 29 04
Höchst, Bl 50.2.31
328492, 178, 8, - , -
L: 9 36 28 B: 47 28 53
Höchst, Bl 50.2.32
328500, 179, 8, - , -
L: 9 36 33 B: 47 28 22
Höchst, Bl 50.2.33
327510, 180, 8, - , -
L: 9 35 59 B: 47 28 35
Höchst, Blt 50.2.27
327668, 181, 8, - , -
L: 9 38 28 B: 47 27 36
Höfen, Bl 1
334243, 318, 14, 140, -
L: 10 41 21 B: 47 28 18
Höfen, Bl 5
346718, 319, 14, - , -
L: 10 40 33 B: 47 27 41
Höll, Bl 8
326371, 2266, 98, - , -
L: 16 26 51 B: 47 08 32
Hörbing, Br 4210
340117, 2700, 117, - , -
L: 15 13 05 B: 46 48 43
Hörbranz, Bl 40.1.04
327700, 290, 13, - , -
L: 9 44 51 B: 47 32 26
Hörbranz, Bl 40.1.05
327718, 291, 13, - , -
L: 9 45 19 B: 47 32 46
Hörbranz, Bl 40.1.06
327726, 292, 13, - , -
L: 9 44 33 B: 47 33 06
Hörbranz, Bl 40.1.07 A
327767, 293, 13, - , -
L: 9 45 15 B: 47 33 24
Hörbranz, Bl 40.1.08
327742, 294, 13, - , -
L: 9 45 03 B: 47 33 40
Hörbranz, Bl 40.1.09 A
327775, 295, 13, - , -
L: 9 45 43 B: 47 34 00
Hörersdorf, Bl 412
331926, 1970, 85, 157, -
L: 16 31 06 B: 48 37 17
Hötting, Bl 1 (N)
334110, 463, 21, - , -
L: 11 19 43 B: 47 15 40
Hötting, Bl 5 (42 A)
334102, 464, 21, - , -
L: 11 20 32 B: 47 15 13
Hötting, Bl 13 (68)
334177, 465, 21, - , -
L: 11 20 54 B: 47 15 50
Hötting, Bl 19 (H17)
334144, 466, 21, - , -
L: 11 22 08 B: 47 15 46
Hötting, Bl 21 (H13)
334219, 467, 21, - , -
L: 11 22 36 B: 47 15 29
Hötting, Bl 29
346585, 468, 21, - , -
L: 11 21 28 B: 47 15 52
Hötting, Bl 31
342980, 469, 21, - , -
L: 11 22 39 B: 47 15 44
Hötting, Blt 27
339994, 470, 21, - , 170
L: 11 22 11 B: 47 15 37
Hof b. Straden, Bl 3976
343954, 2824, 122, - , 182
L: 15 53 30 B: 46 47 54
Hofkirchen, Br 5982
343798, 2195, 95, - , -
L: 15 54 06 B: 47 13 54
Hofstetten, Bl 2092.015
308502, 1167, 52, - , -
L: 14 43 00 B: 48 11 58
Hofstetten, Bl 2093.011
314534, 1168, 52, - , -
L: 14 42 23 B: 48 11 41
Hofstetten, Bl 2094.009
308585, 1169, 52, - , -
L: 14 41 35 B: 48 12 13
Hofstetten, Bl 2095.001
314575, 1170, 52, - , -
L: 14 41 18 B: 48 12 57
Hofstetten, Bl 2096.015
308577, 1171, 52, 149, -
L: 14 41 14 B: 48 11 46
Hofstetten, Bl 2096.019
314583, 1172, 52, - , -
L: 14 40 57 B: 48 12 29
Hofstetten, Br 2092.017
308866, 1173, 52, - , -
L: 14 43 07 B: 48 12 40
Hohenau, Br
305367, 1977, 86, - , -
L: 16 54 40 B: 48 36 38
Hohenbrugg, Bl 5299
343475, 2299, 100, - , -
L: 16 04 30 B: 46 56 13
Hohenems, Bl 50.3.01
328138, 182, 8, - , 169
L: 9 42 10 B: 47 22 46
Hohenems, Bl 50.3.02 A
328146, 183, 8, - , -
L: 9 41 02 B: 47 23 20
Hohenems, Bl 50.4.17
328062, 184, 8, - , 169
L: 9 40 14 B: 47 21 55
Hohenems, Bl 50.4.18 A
328070, 185, 8, - , -
L: 9 40 17 B: 47 21 01
Hohenems, Bl 50.4.19 A
328088, 186, 8, - , -
L: 9 40 32 B: 47 21 54
Hohenems, Bl 50.4.20
328096, 187, 8, - , 169
L: 9 40 19 B: 47 22 38
Hohenems, Bl 50.4.21
328104, 188, 8, - , 169
L: 9 40 54 B: 47 21 25
Hohenems, Bl 50.4.24
379255, 189, 8, - , -
L: 9 40 57 B: 47 22 39
Hohenems, Bl 50.4.25
379263, 190, 8, - , -
L: 9 40 16 B: 47 22 10
Hopfgarten im Brixental, Bl 2
346155, 439, 20, - , -
L: 12 09 15 B: 47 26 02
Horitschon, Br 1
335620, 2098, 91, - , -
L: 16 33 07 B: 47 35 14
Hummersdorf, Br 39153
319053, 2867, 124, - , -
L: 15 58 50 B: 46 42 33

- I -

Illmitz, Bl 8 A
305813, 2139, 93, - , -
L: 16 49 19 B: 47 48 28

Illmitz, Bl 11 A
305805, 2140, 93, - , -
L: 16 47 56 B: 47 48 01
Illmitz, Bl 159
345629, 2141, 93, - , -
L: 16 49 12 B: 47 46 16
Illmitz, Bl 163
345744, 2142, 93, - , -
L: 16 48 12 B: 47 49 42
Illmitz, Bl I 2
305987, 2143, 93, - , -
L: 16 47 52 B: 47 49 27
Illmitz, Bl I 3
305904, 2144, 93, - , -
L: 16 46 56 B: 47 48 18
Illmitz, Br 14
305821, 2145, 93, 159, -
L: 16 46 57 B: 47 48 17
Illmitz, Br 16
305854, 2146, 93, - , -
L: 16 45 59 B: 47 46 22
Illmitz, Br 28 A
305862, 2147, 93, - , -
L: 16 46 45 B: 47 45 47
Illmitz, Br 65 A
305896, 2148, 93, - , -
L: 16 47 43 B: 47 46 46
Illmitz, Br 116
316000, 2149, 93, - , -
L: 16 48 52 B: 47 48 14
Illmitz/Oberer Stinker See, Lp
319574, 2150, 93, - , -
L: 16 47 53 B: 47 48 53
Illmitz/Unterer Stinker See, Lp
319582, 2151, 93, - , -
L: 16 47 16 B: 47 48 09
Illmitz/Zicksee, Lp
319517, 2152, 93, - , -
L: 16 47 03 B: 47 46 12
Ilz, Br 5785
329045, 2207, 95, - , -
L: 15 55 29 B: 47 05 03
Imst, Bl 4
346510, 377, 17, - , -
L: 10 44 33 B: 47 13 07
Imst, Bl 8 (192)
346502, 378, 17, - , -
L: 10 44 53 B: 47 13 19
Imst, Bl 10 (Ara)
346528, 379, 17, - , -
L: 10 45 07 B: 47 13 11
Innerbraz, Bl 60.1.04
332049, 37, 2, - , -
L: 9 54 21 B: 47 08 47
Innerbraz, Bl 60.1.05
332056, 38, 2, - , -
L: 9 55 09 B: 47 08 36
Innerbraz, Bl 60.1.08
332080, 39, 2, - , -
L: 9 58 00 B: 47 07 48
Innsbruck, Bl 6 (S1)
334250, 471, 21, - , -
L: 11 24 52 B: 47 16 42
Innsbruck, Bl 18
334029, 472, 21, - , -
L: 11 23 44 B: 47 16 13
Innsbruck, Bl 20
339499, 473, 21, - , -
L: 11 24 05 B: 47 16 08
Innsbruck, Bl 23 (Höttg. H5)
334235, 474, 21, - , -
L: 11 23 29 B: 47 16 11
Innsbruck, Bl 30
346221, 475, 21, - , -
L: 11 24 10 B: 47 16 38
Innsbruck, Bl 42 (B6)
342352, 476, 21, - , -
L: 11 23 01 B: 47 15 49
Innsbruck, Bl 58
342584, 477, 21, - , -
L: 11 23 17 B: 47 16 00
Innsbruck, Blt 60
342279, 478, 21, - , -
L: 11 23 59 B: 47 16 00
Inzing, Bl 2
330910, 380, 17, 141, -
L: 11 12 15 B: 47 16 40
Inzing, Bl 4
330928, 381, 17, - , -
L: 11 12 33 B: 47 16 19
Inzing, Bl 6
334367, 382, 17, - , -
L: 11 12 50 B: 47 16 35
Inzing, Bl 8
339663, 383, 17, - , -
L: 11 13 13 B: 47 16 02
Irdning, Bl 1268
356402, 1099, 49, - , -
L: 14 05 52 B: 47 31 16
Irnharting, Br 39.1
307652, 937, 42, - , -
L: 13 55 50 B: 48 07 58
Irschen, Bl 426
351718, 2953, 128, - , -
L: 13 00 30 B: 46 44 28
Ischgl-Mathon, Bl 2
342246, 363, 16, - , -
L: 10 15 08 B: 46 59 26
Itzling, Bl 532
347542, 663, 29, - , -
L: 13 02 35 B: 47 49 15
Itzling, Bl 616
347534, 664, 29, - , -
L: 13 01 36 B: 47 49 43

- J -

Jabing, Bl 25
345447, 2255, 98, - , -
L: 16 17 27 B: 47 14 06
Jadorf, Br 35
319954, 665, 29, - , -
L: 13 08 29 B: 47 39 09
Jadorf, Br 69
319988, 666, 29, - , -
L: 13 09 39 B: 47 38 45
Jadorf, Br 76
319962, 667, 29, - , -
L: 13 08 06 B: 47 39 15
Jadorf, Br 77
319970, 668, 29, - , -
L: 13 08 09 B: 47 38 34
Jedenspeigen, Br
305375, 1978, 86, - , 177
L: 16 52 34 B: 48 29 52
Jennersdorf, Tbr 5
353482, 2329, 101, - , -
L: 16 08 13 B: 46 56 54
Jettsdorf, Br
303172, 1387, 61, - , -
L: 15 45 22 B: 48 24 36
Jörgen, Bl 3994
353193, 2827, 122, - , -
L: 15 56 11 B: 46 46 35
Joess Blt 37685
336685, 2734, 118, - , 181
L: 15 31 43 B: 46 50 44
Joess, Bl 3786
310995, 2735, 118, 164, -
L: 15 31 12 B: 46 49 41
Joess, Br 3776
315549, 2736, 118, - , -
L: 15 31 10 B: 46 50 19
Joess, Br 37689
311001, 2737, 118, 164, -
L: 15 31 26 B: 46 50 50
Joess, Br 37861
329144, 2738, 118, - , -
L: 15 31 28 B: 46 49 52
Johnsdorf, Bl 5251
343608, 2300, 100, - , -
L: 15 59 03 B: 46 56 54
Johnsdorf, Br 5269
328997, 2301, 100, 161, -
L: 16 00 34 B: 46 56 50
Judenau, Br
304014, 1322, 58, - , -
L: 16 00 37 B: 48 17 21
Judendorf, Bl 2
309567, 3028, 131, - , 184
L: 13 50 17 B: 46 35 36
Judendorf, Bl 6
309609, 3002, 130, - , 184
L: 13 50 27 B: 46 35 04
Judendorf, Bl 8
309617, 3029, 131, - , 184
L: 13 49 43 B: 46 34 58
Judendorf, Bl 9
309625, 3003, 130, 166, 184
L: 13 50 01 B: 46 35 10
Judendorf, Bl 11
309641, 3030, 131, - , 184
L: 13 49 50 B: 46 35 11
Judendorf, Bl 14 A
309674, 3031, 131, - , 184
L: 13 49 36 B: 46 35 28
Judendorf, Bl 18 A
309716, 3004, 130, 166, 184
L: 13 50 06 B: 46 34 45
Judendorf, Bl 18 B
309724, 3005, 130, - , 184
L: 13 50 19 B: 46 34 42
Judendorf, Bl 19 A
317800, 3006, 130, - , 184
L: 13 50 14 B: 46 35 18
Judendorf, Bl 20
317818, 3007, 130, - , 184
L: 13 50 43 B: 46 35 11
Judendorf, Bl 103
309799, 3008, 130, - , 184
L: 13 50 52 B: 46 35 29
Judendorf, Bl 108
309898, 3009, 130, - , 184
L: 13 51 18 B: 46 35 37
Judendorf, Blt 101 (309773)
338616, 3010, 130, - , 184
L: 13 50 50 B: 46 35 22
Judendorf, Blt 12
309658, 3032, 131, - , 184
L: 13 49 58 B: 46 35 19
Judendorf, Br 4
309583, 3011, 130, - , 184
L: 13 50 34 B: 46 35 19
Judendorf, Br 15.8
324970, 990, 44, - , -
L: 14 23 37 B: 48 04 21
Judendorf-Strassengel, Br 3276
328666, 2523, 109, - , -
L: 15 19 57 B: 47 07 18
Judendorf-Strassengel, Br 3284
328674, 2524, 109, - , -
L: 15 20 24 B: 47 07 13
Judendorf-Strassengel, Br 3290
328682, 2525, 109, - , -
L: 15 20 52 B: 47 07 01

- K -

Kainach, Br 3758
318428, 2623, 113, - , -
L: 15 29 54 B: 46 53 12
Kainach, Br 36203
329441, 2624, 113, - , -
L: 15 29 28 B: 46 53 47
Kaindorf a.S., Bl 38067
353276, 2739, 118, - , -
L: 15 32 59 B: 46 48 03
Kaindorf a.d. Sulm, Bl 38105
325829, 2740, 118, - , -
L: 15 32 49 B: 46 47 41
Kaindorf a.d. Sulm, Br 38066
325423, 2741, 118, - , -
L: 15 32 21 B: 46 47 55
Kaindorf a.d. Sulm, Br 38143
353136, 2742, 118, - , -
L: 15 32 16 B: 46 47 18
Kaindorf, Bl 59821
343830, 2196, 95, - , -
L: 15 54 18 B: 47 13 13
Kaisersberg, Bl 2607
336180, 2445, 106, - , -
L: 14 58 07 B: 47 19 23
Kaisersberg, Br 2611
336206, 2446, 106, - , -
L: 14 57 58 B: 47 19 11
Kaisersberg, Br 2629
328732, 2447, 106, - , -
L: 14 58 41 B: 47 19 55
Kaisersberg, Br 2633
328740, 2448, 106, - , -
L: 14 58 45 B: 47 19 47
Kaisersberg, Br 2639
325787, 2449, 106, - , -
L: 14 59 07 B: 47 20 00
Kallham, Br 49.10
324996, 803, 35, - , -
L: 13 44 06 B: 48 17 14
Kallham, Br 49.4
324871, 804, 35, - , -
L: 13 43 12 B: 48 17 27
Kalsdorf, Bl355042
340828, 2625, 113, - , -
L: 15 29 14 B: 46 58 05
Kalsdorf, Blt 35525
329664, 2626, 113, - , 181
L: 15 27 42 B: 46 58 05
Kalsdorf, Br 3550
314765, 2627, 114, - , -
L: 15 29 07 B: 46 57 59
Kalsdorf, Br 5682
328617, 2218, 96, - , -
L: 15 57 47 B: 47 05 40
Kalsdorf, Br 35421
325431, 2628, 114, - , -
L: 15 28 20 B: 46 58 13
Kalsdorf, Br 35541
315028, 2629, 114, - , -
L: 15 29 10 B: 46 57 33
Kamering, Bl 623
338988, 3033, 131, - , -
L: 13 36 50 B: 46 43 54
Kammern, Br 2721
336909, 2428, 105, - , -
L: 14 54 15 B: 47 23 28
Kamp, Blt 423
337022, 1388, 61, - , 175
L: 15 45 24 B: 48 25 30
Kapellerfeld, Bl 447
337295, 1480, 65, - , -
L: 16 29 40 B: 48 18 40
Kapfenstein, Br 3981
340554, 2830, 122, - , -
L: 15 58 27 B: 46 53 01
Karlsbach, Bl 257
322990, 1221, 54, - , -
L: 15 03 02 B: 48 09 20
Kasten, Br 3564
315291, 2630, 114, - , -
L: 15 26 48 B: 46 56 39
Kasten, Br 3566
310433, 2631, 114, - , -
L: 15 27 54 B: 46 56 52
Kasten, Br 3568
310441, 2632, 114, 163, -
L: 15 26 15 B: 46 56 46
Kasten, Br 3572
310458, 2633, 114, - , -
L: 15 26 51 B: 46 56 11

Kasten, Br 3576
315309, 2634, 114, - , -
L: 15 26 42 B: 46 56 24
Kasten, Br 35821
328906, 2635, 114, - , -
L: 15 26 28 B: 46 56 00
Kasten, Br 68.6
316901, 800, 35, - , -
L: 14 05 13 B: 48 32 06
Katzbach, Bl 2133.1
323253, 993, 44, - , -
L: 14 18 51 B: 48 19 38
Katzbach, Blt 2131.11
323196, 994, 44, - , 174
L: 14 20 01 B: 48 19 30
Katzbach, Br 2133.17
323329, 995, 44, - , -
L: 14 17 45 B: 48 20 23
Katzbach, Br 32.23
376806, 996, 44, - , -
L: 14 19 34 B: 48 19 53
Kellau, Br 7
319905, 669, 29, - , -
L: 13 09 04 B: 47 37 03
Kellau, Br 10
319913, 670, 29, - , -
L: 13 10 03 B: 47 36 20
Kematen an der Ybbs, Br 284
326819, 1222, 54, - , -
L: 14 46 43 B: 48 03 14
Kematen an der Ybbs, Br 285
326827, 1223, 54, - , -
L: 14 46 56 B: 48 02 36
Kematen, Bl 6
334417, 479, 21, 142, 170
L: 11 17 49 B: 47 15 36
Kematen, Bl 8
334383, 480, 21, - , -
L: 11 18 19 B: 47 15 19
Kematen, Bl 10
334573, 481, 21, - , -
L: 11 16 13 B: 47 15 55
Kematen, Bl 12
334466, 482, 21, - , -
L: 11 16 59 B: 47 15 55
Kematen, Bl 14
334482, 483, 21, - , -
L: 11 16 59 B: 47 15 37
Kematen, Bl 16
334508, 484, 22, - , -
L: 11 17 46 B: 47 15 48
Kematen, Bl 18
334599, 485, 22, - , -
L: 11 17 07 B: 47 15 44
Kematen-Michelfeld, Br 6
330340, 486, 22, - , -
L: 11 17 28 B: 47 15 24
Kemeten, Tbr 10
345926, 2330, 101, - , -
L: 16 10 41 B: 47 15 13
Kemmelbach, Br 2057.010
322644, 1224, 54, - , -
L: 15 05 32 B: 48 09 22
Kennelbach, Bl 50.1.01 A
322164, 191, 8, 139, 169
L: 9 45 16 B: 47 29 00
Kennelbach, Bl 50.1.02
322172, 192, 9, - , -
L: 9 44 48 B: 47 29 17
Kerschbaum, Bl 4304
340406, 2712, 117, - , -
L: 15 13 36 B: 46 45 31
Ketten, Bl 1278
356428, 1100, 49, - , -
L: 14 08 55 B: 47 32 22
Ketten, Bl 1289
356436, 1101, 49, - , -
L: 14 11 32 B: 47 33 17
Kindthal, Bl 3001
336057, 2481, 108, - , -
L: 15 27 59 B: 47 31 25
Kindthal, Bl 3002
336065, 2482, 108, - , 180
L: 15 28 12 B: 47 31 02
Kirchbichl, Bl 2
339309, 487, 22, - , -
L: 12 04 39 B: 47 30 03
Kirchbichl, Bl 16 (B80)
339697, 488, 22, - , -
L: 12 07 25 B: 47 32 40
Kirchbichl-Biw., Bl 4
334292, 489, 22, - , -
L: 12 06 32 B: 47 32 07
Kirchbichl-Biw., Bl 10 (B00)
339572, 490, 22, - , -
L: 12 06 27 B: 47 31 52
Kirchbichl-Bruckhäusl, Bl 6
346635, 440, 20, - , -
L: 12 06 22 B: 47 29 30
Kirchdorf, Br 5.6
324897, 920, 41, - , -
L: 14 06 47 B: 47 54 04
Kirchdorf-Erpfendorf, Bl 4
330779, 598, 26, - , -
L: 12 28 50 B: 47 35 10
Kirchdorf-Furth, Bl 2
330654, 599, 26, - , -
L: 12 26 46 B: 47 32 42
Kirchdorf-Litzlfelden, Bl 1
330647, 600, 26, - , -
L: 12 26 15 B: 47 32 42
Kirchdorf-Litzlfelden, Lp 1
334748, 601, 26, - , -
L: 12 26 15 B: 47 32 42
Kirchenviertel, Br 3265
328781, 2526, 109, - , -
L: 15 20 35 B: 47 07 58
Kirchenviertel, Br 3271
328641, 2527, 109, - , -
L: 15 20 42 B: 47 07 41
Kirchham, Br 66.2
324798, 907, 40, 145, -
L: 13 53 51 B: 47 58 23
Kirchheim, Br 18.2
344036, 782, 34, - , -
L: 13 21 41 B: 48 12 38
Kittsee, Bl 20
326215, 2001, 87, - , 177
L: 17 04 14 B: 48 04 56
Kittsee, Bl 24
335554, 2002, 87, - , -
L: 17 03 13 B: 48 06 11
Kittsee, Bl 25
335562, 2003, 87, - , -
L: 17 03 04 B: 48 05 54
Kittsee, Bl 26
335570, 2004, 87, - , -
L: 17 02 32 B: 48 05 53
Kittsee, Bl 31
345561, 2005, 87, - , -
L: 17 04 12 B: 48 03 30
Kittsee, Blt 22
335414, 2006, 87, - , 177
L: 17 02 28 B: 48 04 52
Kittsee, Br 16
316083, 2007, 87, - , 178
L: 17 03 50 B: 48 05 27
Kittsee, Br 17
316091, 2008, 87, - , -
L: 17 04 08 B: 48 05 02
Kitzbühel-L., Br Langau
342097, 602, 26, - , -
L: 12 24 38 B: 47 25 44
Kitzbühel-Land, Bl 1
346304, 603, 26, - , 171
L: 12 20 37 B: 47 27 22
Kitzelsdorf, Br 4360
340596, 2705, 117, - , -
L: 15 22 15 B: 46 41 22
Klachau, Bl 1261
353383, 1102, 49, - , -
L: 13 59 42 B: 47 33 05
Klagenfurt, Bl 204
318089, 3105, 135, - , 186
L: 14 20 41 B: 46 36 54
Klagenfurt, Bl 206
318105, 3106, 135, - , 186
L: 14 20 14 B: 46 37 44
Klagenfurt, Bl 208
318121, 3107, 135, - , 186
L: 14 19 06 B: 46 37 02
Klagenfurt, Bl 214
318188, 3108, 135, - , 186
L: 14 17 32 B: 46 35 56
Klagenfurt, Bl 216
318204, 3109, 135, - , 186
L: 14 17 21 B: 46 36 28
Klagenfurt, Bl 218
338053, 3072, 133, - , 185
L: 14 16 33 B: 46 39 55
Klagenfurt, Bl 224
338731, 3110, 135, - , 186
L: 14 16 45 B: 46 36 02
Klagenfurt, Bl 226
338996, 3111, 135, - , -
L: 14 19 00 B: 46 37 22
Klagenfurt, Bl 227
338046, 3112, 135, - , 186
L: 14 17 37 B: 46 38 55
Klagenfurt, Bl 228
338020, 3113, 135, - , 186
L: 14 17 49 B: 46 35 58
Klagenfurt, Blt 222
338699, 3114, 135, - , 186
L: 14 23 21 B: 46 37 41
Klagenfurt, Blt 225
338756, 3115, 135, - , 186
L: 14 18 49 B: 46 35 41
Klagenfurt, Br 203
318071, 3116, 135, - , 186
L: 14 20 57 B: 46 38 08
Klagenfurt, Br 210
318147, 3117, 135, - , 187
L: 14 19 00 B: 46 38 42
Klagenfurt, Br 217
338012, 3118, 135, - , 187
L: 14 17 01 B: 46 37 08
Klaus, Bl 10511
340646, 1081, 48, - , -
L: 13 42 37 B: 47 24 12
Klaus, Bl 50.4.01
322396, 193, 9, - , -
L: 9 38 03 B: 47 18 25
Klausen-Leopoldsdorf, Bl 365
331504, 1445, 63, 153, -
L: 16 01 18 B: 48 05 07
Kleblach-Lind, Bl 402
317917, 2954, 128, - , 183
L: 13 19 28 B: 46 45 50
Kleblach-Lind, Bl 403
317883, 2955, 128, - , 183
L: 13 19 35 B: 46 45 40
Kleblach-Lind, Bl 404
317859, 2956, 128, - , 183
L: 13 20 52 B: 46 46 23
Kleblach-Lind, Bl 405
317867, 2957, 128, - , 183
L: 13 21 07 B: 46 46 18
Kleblach-Lind, Bl 410
317966, 2958, 128, - , 183
L: 13 17 50 B: 46 45 20
Kleblach-Lind, Bl 411
317958, 2959, 128, - , 183
L: 13 17 09 B: 46 45 29
Kleblach-Lind, Bl 412
317933, 2960, 128, - , 183
L: 13 18 09 B: 46 45 11
Kledering, Bl 450
337329, 1716, 75, - , -
L: 16 26 11 B: 48 07 49
Klein-Neusiedl, Br (300640)
322636, 1717, 75, - , -
L: 16 36 28 B: 48 05 39
Kleinhöflein, Bl 38
345959, 2073, 90, - , -
L: 16 31 30 B: 47 50 10
Kleinhöflein, Br 24
335216, 2074, 90, - , -
L: 16 30 07 B: 47 50 32
Kleinhöflein, Br 25
335224, 2075, 90, - , -
L: 16 30 07 B: 47 50 24
Kleinhöflein, Br 26
335232, 2076, 90, - , -
L: 16 30 33 B: 47 50 16
Kleinmünchen, Bl 26.80
377309, 1027, 46, - , -
L: 14 18 50 B: 48 14 40
Kleinmünchen, Bl 27.82
377762, 1028, 46, - , -
L: 14 17 29 B: 48 15 00
Kleinmünchen, Bl VIII
378679, 1029, 46, - , -
L: 14 19 03 B: 48 15 27
Kleinmünchen, Br 27.88
377804, 1030, 46, - , -
L: 14 16 59 B: 48 14 30
Kleinmünchen, Br E4
378638, 1031, 46, - , -
L: 14 19 01 B: 48 14 56
Kleinpöchlarn, Br 2044.001
322727, 1269, 56, - , -
L: 15 13 24 B: 48 13 06
Kleinschönau, Bl 466
337469, 1447, 64, - , -
L: 15 14 11 B: 48 34 00
Kleinschönbichl, Bl
304030, 1323, 58, - , -
L: 15 56 04 B: 48 20 27
Kleinsöding, Bl 4011
340034, 2543, 110, - , -
L: 15 15 56 B: 46 59 34
Kleinsöding, Bl401132
340950, 2544, 110, - , 180
L: 15 16 38 B: 46 59 54
Kleinsölk, Bl 1150
336750, 1082, 48, - , -
L: 13 55 57 B: 47 26 07
Kleinstübing, Br 3194
325191, 2528, 109, - , -
L: 15 19 38 B: 47 10 47
Kleinwarasdorf, Bl 1
335661, 2064, 89, - , -
L: 16 35 49 B: 47 32 20
Kleinwolkersdorf, Br 201
317602, 1718, 75, - , -
L: 16 15 00 B: 47 44 59
Kleinwolkersdorf-Eb.Stat., Br
313601, 1719, 75, - , -
L: 16 14 39 B: 47 45 03
Klösterle, Bl 60.1.11
332114, 40, 2, - , -
L: 10 03 26 B: 47 07 48
Klösterle, Bl 60.1.12
332122, 41, 2, - , -
L: 10 05 03 B: 47 07 53
Klösterle, Bl 60.1.13
332130, 42, 2, 138, -
L: 10 05 21 B: 47 07 56
Klösterle, Bl 60.1.14
332148, 43, 2, - , 168
L: 10 05 47 B: 47 07 52
Klostermarienberg, Bl 16
335810, 2057, 89, 158, -
L: 16 33 42 B: 47 26 18
Klosterneuburg, Bl 1940.002
331306, 1324, 58, - , -
L: 16 20 05 B: 48 18 33
Knittelfeld, Br 2535
314864, 2388, 104, - , -
L: 14 49 28 B: 47 12 54
Kobenz, Bl 2551
349068, 2450, 106, - , -
L: 14 50 52 B: 47 14 17

Kobenz, Bl 25511
349076, 2451, 106, - , -
L: 14 50 34 B: 47 14 32
Koblach, Bl 50.4.03 A
322412, 194, 9, - , 169
L: 9 36 06 B: 47 19 37
Koblach, Bl 50.4.04
322420, 195, 9, - , 169
L: 9 35 43 B: 47 19 49
Koblach, Bl 50.4.06
322446, 196, 9, - , -
L: 9 37 04 B: 47 19 46
Koblach, Bl 50.4.09 A
322479, 197, 9, - , -
L: 9 37 40 B: 47 19 28
Koblach, Bl 50.4.22
379107, 198, 9, - , -
L: 9 35 56 B: 47 18 53
Köllach, Bl 2809
332627, 2452, 106, - , 179
L: 15 10 06 B: 47 24 13
Kölldorf, Br 3980
340505, 2831, 123, - , -
L: 15 57 55 B: 46 52 35
Königsbrunn - MF, Br
304782, 1481, 65, - , -
L: 16 26 27 B: 48 20 53
Königsbrunn - TF, Br
303180, 1389, 61, - , -
L: 15 57 02 B: 48 24 59
Königsdorf, Bl 21
345066, 2237, 97, - , -
L: 16 09 34 B: 47 00 28
Königstetten, Bl 1957.004
304063, 1325, 58, - , -
L: 16 08 44 B: 48 18 08
Königstetten, Bl 1958.008
304055, 1326, 59, - , -
L: 16 07 43 B: 48 18 49
Kössen, Bl 2
330662, 604, 26, 143, -
L: 12 24 30 B: 47 39 52
Kössen, Bl 4
330787, 605, 26, - , -
L: 12 24 54 B: 47 39 47
Kössen, Bl 6
339622, 606, 26, - , -
L: 12 24 43 B: 47 40 00
Kössen, Blt 8
346197, 607, 26, - , 171
L: 12 24 17 B: 47 40 10
Kollersdorf, Bl
303198, 1390, 61, 152, -
L: 15 50 55 B: 48 24 28
Kolsass, Bl 2
330951, 491, 22, - , -
L: 11 37 08 B: 47 18 28
Kolsass, Bl 4
330944, 492, 22, - , -
L: 11 37 58 B: 47 18 18
Kolsass, Bl 6
339382, 493, 22, - , -
L: 11 37 13 B: 47 18 31
Kolsass, Bl 10
339333, 494, 22, - , -
L: 11 37 41 B: 47 18 01
Kolsass, Bl 12
339416, 495, 22, - , -
L: 11 37 48 B: 47 18 33
Kopfstetten, Br
304790, 1482, 65, - , -
L: 16 48 39 B: 48 09 57
Korneuburg, Bl 352
331280, 1391, 61, - , -
L: 16 21 10 B: 48 21 06
Korneuburg, Bl 1943.001
303214, 1392, 61, - , -
L: 16 18 53 B: 48 20 42
Korneuburg, Bl 1943.003
303230, 1393, 61, - , -
L: 16 19 26 B: 48 20 48
Korneuburg, Bl 1944.001
303248, 1394, 61, 152, -
L: 16 18 20 B: 48 21 03
Korneuburg, Bl 1944.003
303222, 1395, 61, - , -
L: 16 18 37 B: 48 21 22
Korneuburg, Bl 1945.001
327502, 1396, 61, - , -
L: 16 17 43 B: 48 21 21
Korneuburg, Br 1942.001
303255, 1397, 62, 152, 176
L: 16 20 09 B: 48 20 53
Kottingbrunn, Br 239
322578, 1720, 75, - , -
L: 16 13 44 B: 47 57 02
Kottingburgstall, Bl 259
326512, 1225, 54, - , -
L: 15 00 41 B: 48 07 39
Kottingburgstall, Bl 269
326660, 1226, 54, - , -
L: 15 01 10 B: 48 07 59
Kotzendorf, Bl 445
337246, 1366, 60, - , -
L: 15 42 43 B: 48 35 33
Krasta, Br 206
338871, 3089, 134, - , 186
L: 14 27 09 B: 46 49 42
Krasta, Br 210
338954, 3087, 134, - , 186
L: 14 28 05 B: 46 50 54
Kraubath, Br 2601
336164, 2453, 106, - , -
L: 14 56 26 B: 47 17 54
Kreisbichl, Br 40.1
307645, 938, 42, - , -
L: 13 56 27 B: 48 06 32
Kreisbichl, Br 41.1
307637, 939, 42, 146, -
L: 13 55 22 B: 48 06 18
Kremsdorf, Br 14.8
316380, 940, 42, - , -
L: 14 14 35 B: 48 11 34
Krift, Br 28.4
344200, 921, 41, - , -
L: 14 08 26 B: 48 01 40
Kritzendorf, Bl 353
331298, 1327, 59, - , -
L: 16 19 43 B: 48 19 43
Kritzendorf, Bl 1943.006
337279, 1328, 59, - , -
L: 16 18 31 B: 48 19 50
Kritzendorf, Bl 1944.002
331322, 1329, 59, - , -
L: 16 18 04 B: 48 20 18
Kroatisch Geresdorf, Br 5
335703, 2058, 89, - , -
L: 16 37 00 B: 47 29 23
Kroatisch Minihof, Br 2
335679, 2065, 89, 158, -
L: 16 38 47 B: 47 31 38
Kröllendorf, Bl 456
337378, 1227, 54, - , -
L: 14 48 20 B: 48 03 23
Kröllendorf, Br 286
326835, 1228, 54, - , -
L: 14 48 30 B: 48 03 04
Kronau, Br
304071, 1330, 59, 151, -
L: 16 00 17 B: 48 19 39
Kronstorf, Br 12.1
324509, 1110, 49, 148, -
L: 14 27 46 B: 48 08 32
Krottendorf, Br 4218
340141, 2701, 117, - , -
L: 15 16 36 B: 46 49 19
Krumau, Bl 1586
356485, 1103, 49, - , -
L: 14 31 02 B: 47 35 16
Krusdorf, Bl 3967
343277, 2822, 122, - , -
L: 15 51 48 B: 46 50 14
Kühnsdorf, Br 314
317131, 3128, 136, 167, -
L: 14 38 06 B: 46 37 10
Kühnsdorf, Br 320
317164, 3129, 136, - , -
L: 14 37 33 B: 46 37 50
Kühnsdorf, Br 323
317198, 3130, 136, - , -
L: 14 37 55 B: 46 37 53
Kufstein, Bl 1 (151)
346734, 496, 22, - , -
L: 12 10 00 B: 47 35 13
Kufstein, Bl 4 (14)
346742, 497, 22, - , -
L: 12 10 28 B: 47 35 09
Kufstein, Bl 6 (154)
346759, 498, 22, - , -
L: 12 10 16 B: 47 35 20
Kufstein, Bl 8 (156)
346767, 499, 22, - , -
L: 12 10 24 B: 47 35 32
Kufstein-Endach, Bl 2 (E60)
339820, 500, 22, - , -
L: 12 08 58 B: 47 34 31
Kufstein-Endach, Bl10(E50)
342832, 501, 22, - , -
L: 12 09 03 B: 47 34 27
Kufstein-Endach, Bl12(D60)
342840, 502, 22, - , -
L: 12 08 37 B: 47 33 51
Kulm, Br 15
326447, 2267, 98, 160, -
L: 16 27 20 B: 47 06 15
Kumpitz, Bl 2383
340216, 2389, 104, - , -
L: 14 38 45 B: 47 12 15
Kumpitz, Bl 2385
336826, 2390, 104, - , -
L: 14 38 24 B: 47 12 08
Kumpitz, Bl 2387
336834, 2391, 104, - , -
L: 14 39 11 B: 47 12 04
Kumpitz, Bl 23831
340224, 2392, 104, - , -
L: 14 38 42 B: 47 11 54
Kundl, Bl 2 (KU2)
330860, 503, 22, - , -
L: 11 58 01 B: 47 27 39
Kundl, Bl 8 (K63)
339465, 504, 22, - , -
L: 11 59 18 B: 47 28 22
Kundl, Bl 10 (K54)
346916, 505, 22, - , -
L: 11 58 36 B: 47 28 33

- L -

Laa an der Thaya, Bl 463
337436, 1964, 85, - , -
L: 16 23 41 B: 48 43 48
Laa, Blt 35445
329672, 2636, 114, - , 181
L: 15 26 28 B: 46 57 44
Laa, Br 35441
340257, 2637, 114, - , -
L: 15 26 43 B: 46 58 10
Laa, Br 35481
310474, 2638, 114, - , -
L: 15 25 50 B: 46 57 22
Laafeld, Bl 3935
332940, 2868, 124, - , -
L: 16 01 38 B: 46 39 55
Laafeld, Br 3917
311811, 2869, 124, - , -
L: 16 00 19 B: 46 41 20
Laafeld, Br 3931
332924, 2870, 124, - , -
L: 16 00 18 B: 46 40 49
Lachstatt, Bl 2131.7
323170, 997, 44, - , -
L: 14 19 52 B: 48 18 58
Lachstatt, Bl 2132.9
323220, 998, 44, - , 174
L: 14 19 20 B: 48 19 30
Längenfeld, Bl 2
342634, 368, 17, - , -
L: 10 57 49 B: 47 04 45
Längenfeld-Espan, Bl 4
342600, 369, 17, - , -
L: 10 56 59 B: 47 05 31
Längenfeld-Espan, Bl 6
342626, 370, 17, - , -
L: 10 57 23 B: 47 05 36
Längenfeld-Oberried, Bl 1
342618, 371, 17, - , -
L: 10 57 11 B: 47 04 47
Laimbach, Bl 440
337196, 1262, 56, - , -
L: 15 07 26 B: 48 19 11
Laimbach, Bl 441
337204, 1263, 56, 150, -
L: 15 08 23 B: 48 19 03
Landegg, Br
317255, 1721, 75, - , -
L: 16 24 18 B: 47 53 33
Landscha, Bl 38311
329284, 2743, 118, - , -
L: 15 35 20 B: 46 45 42
Landscha, Br 38233
340844, 2744, 118, - , -
L: 15 35 11 B: 46 46 02
Landscha, Br 38251
329409, 2745, 119, - , -
L: 15 34 40 B: 46 45 40
Landshaag, Bl 2157.001
306613, 864, 38, - , -
L: 14 01 47 B: 48 20 19
Landshaag, Bl 2158.001
314369, 865, 38, - , -
L: 14 01 45 B: 48 21 02
Landshaag, Bl 2159.001
306571, 866, 38, - , -
L: 14 01 40 B: 48 21 32
Landshaag, Br 2155.003
306605, 867, 38, - , -
L: 14 03 02 B: 48 21 29
Landshaag, Br 2160.001
374470, 868, 38, - , -
L: 14 01 50 B: 48 21 49
Landskron, Bl 650
351783, 2991, 129, - , 183
L: 13 52 25 B: 46 38 51
Landskron, Bl 651
351809, 2992, 129, - , 183
L: 13 52 10 B: 46 39 16
Lang, Br 3784
311068, 2746, 119, - , -
L: 15 30 15 B: 46 50 22
Langacker, Bl 96.5
378604, 1174, 52, - , -
L: 14 41 08 B: 48 10 16
Langacker, Blt 2097.007
324954, 1175, 52, - , 174
L: 14 40 01 B: 48 10 47
Langacker, Br 2096.013
308569, 1176, 52, - , -
L: 14 40 49 B: 48 11 03
Langacker, Br 2097.011
314625, 1177, 52, - , -
L: 14 40 24 B: 48 12 09
Langenlebarn - Bh., Bl
304105, 1331, 59, 151, -
L: 16 07 22 B: 48 19 40
Langenlebarn, Br 1958.002
304097, 1332, 59, - , -
L: 16 07 02 B: 48 20 02
Langenrohr, Br
304121, 1333, 59, - , -
L: 16 00 18 B: 48 18 27
Langenschönbichl, Br
304139, 1334, 59, - , 175
L: 15 58 40 B: 48 19 52

Langenstein, Bl 16.19
376202, 999, 44, - , -
L: 14 27 51 B: 48 14 25
Langenstein, Bl 16.21
376228, 1000, 44, - , -
L: 14 28 06 B: 48 15 18
Langenstein, Bl 18.7
376368, 1001, 44, - , -
L: 14 27 34 B: 48 15 25
Langenstein, Bl 2118.3
307918, 1002, 44, - , -
L: 14 27 05 B: 48 14 50
Langenstein, Blt 2118.5
324806, 1003, 44, - , 174
L: 14 27 16 B: 48 14 57
Langenwang-Schw., Br 2949
325357, 2483, 108, - , -
L: 15 35 50 B: 47 33 32
Langenzersdorf, Bl 2157
319681, 1483, 65, - , -
L: 16 22 07 B: 48 17 34
Langenzersdorf, Blt 397
331777, 1484, 65, - , 176
L: 16 21 59 B: 48 17 22
Langenzersdorf, Br
303735, 1398, 62, - , -
L: 16 20 35 B: 48 19 22
Langenzersdorf, Br 2112
313221, 1485, 65, - , -
L: 16 22 43 B: 48 17 35
Langenzersdorf-Bhf., Bl
303263, 1486, 65, - , -
L: 16 21 26 B: 48 18 27
Langenzersdorf-Bhf., Br 263
326603, 1487, 65, - , -
L: 16 20 53 B: 48 18 58
Langenzersdorf-Praunstr., Br
313445, 1488, 65, - , -
L: 16 20 58 B: 48 18 09
Langenzersdorf-Wr.str., Br
303313, 1489, 65, - , -
L: 16 22 11 B: 48 18 15
Langkampfen, Bl 11 (B84)
339739, 506, 22, - , -
L: 12 06 58 B: 47 32 52
Langkampfen, Bl 13 (B85)
339754, 507, 22, - , -
L: 12 06 48 B: 47 32 56
Langkampfen, Bl 15 (B86)
339770, 508, 22, - , -
L: 12 06 40 B: 47 33 00
Langkampfen, Bl 29 (E70)
339762, 509, 23, - , -
L: 12 08 51 B: 47 34 33
Langkampfen, Bl 31 (E80)
339788, 510, 23, - , -
L: 12 08 46 B: 47 34 35
Langkampfen, Blt 1
339390, 511, 23, - , 170
L: 12 08 03 B: 47 34 03
Langwiedmoos, Bl 26.2
324343, 761, 33, - , 172
L: 13 10 29 B: 48 06 14
Lansach, Bl 617
351593, 3034, 131, - , -
L: 13 42 31 B: 46 40 44
Lanzenkirchen, Bl 300
326975, 1722, 75, - , -
L: 16 13 13 B: 47 45 13
Lanzenkirchen, Br
300665, 1723, 75, 155, -
L: 16 14 24 B: 47 44 43
Lanzenkirchen-Forstgarten, Bl
313668, 1724, 75, - , 177
L: 16 15 33 B: 47 45 33
Lassee, Bl 345
331223, 1490, 65, - , -
L: 16 47 10 B: 48 12 45
Lassnitz, Br 4211
340125, 2702, 117, - , -
L: 15 14 57 B: 46 49 37
Lauterach, Bl 50.2.03
322073, 199, 9, - , -
L: 9 44 15 B: 47 28 16
Lauterach, Bl 50.2.04 A
322081, 200, 9, - , -
L: 9 44 23 B: 47 28 44
Lauterach, Bl 50.2.07 A
309443, 201, 9, - , -
L: 9 43 15 B: 47 28 32
Lauterach, Bl 50.2.08 B
309427, 202, 9, - , -
L: 9 43 22 B: 47 29 06
Lauterach, Bl 50.2.10
322115, 203, 9, 139, 169
L: 9 42 33 B: 47 28 53
Lauterach, Bl 50.2.11
322123, 204, 9, - , -
L: 9 42 22 B: 47 28 38
Lauterach, Bl 50.2.19
328377, 205, 9, - , 169
L: 9 42 39 B: 47 28 11
Lauterach, Bl 50.2.36 A
327544, 206, 9, - , -
L: 9 43 28 B: 47 28 48
Lavamünd, Bl 902
338749, 3138, 136, - , -
L: 14 55 57 B: 46 39 23
Lavant, Bl 2
330803, 2961, 128, - , -
L: 12 52 13 B: 46 47 23
Lebern, Br 3500
310482, 2639, 114, - , -
L: 15 26 55 B: 47 00 33
Lebern, Br 3518
340331, 2640, 114, - , -
L: 15 27 26 B: 47 00 08
Lebern, Br 3528
340695, 2641, 114, - , -
L: 15 27 38 B: 46 59 53
Lebern, Br 3530
310524, 2642, 114, - , -
L: 15 27 21 B: 46 59 48
Lebern, Br 3532
310532, 2643, 114, - , 181
L: 15 26 51 B: 46 59 33
Lebern, Br 34981
328856, 2644, 114, - , -
L: 15 27 29 B: 47 01 00
Lebern, Br 35201
336974, 2645, 114, - , -
L: 15 27 09 B: 46 59 57
Lebern, Br 35221
329060, 2646, 114, - , -
L: 15 25 39 B: 46 59 53
Lebmach, Bl 274
351999, 3068, 133, - , -
L: 14 19 23 B: 46 44 21
Lebring, Br 3778
311092, 2747, 119, 164, -
L: 15 32 19 B: 46 50 50
Lebring, Br 3788
329789, 2748, 119, - , -
L: 15 32 45 B: 46 50 01
Lebring, Br 37801
356337, 2749, 119, - , -
L: 15 32 42 B: 46 50 29
Lebring, Br 37843
329177, 2750, 119, - , 181
L: 15 31 59 B: 46 49 56
Lech, Bl 80.1.02
347328, 301, 13, - , -
L: 10 09 02 B: 47 12 54
Lech, Bl 80.1.03
347336, 302, 13, - , 170
L: 10 08 05 B: 47 12 24
Lech, Bl 80.1.04
347344, 303, 13, - , 170
L: 10 06 38 B: 47 11 58
Lech, Bl 80.1.05
347351, 304, 13, - , -
L: 10 08 37 B: 47 11 48
Lechaschau, Bl 3
334300, 320, 14, - , -
L: 10 41 57 B: 47 29 36
Lechaschau, Bl 5
334847, 321, 14, - , -
L: 10 42 33 B: 47 29 24
Lechaschau, Bl 7
346577, 322, 14, - , -
L: 10 42 28 B: 47 29 38
Lechen, Br 2929
325332, 2484, 108, - , -
L: 15 37 57 B: 47 34 26
Leiben, Br 2039.001
322784, 1270, 56, - , -
L: 15 17 10 B: 48 13 44
Leiben, Br 2041.001
322701, 1271, 56, - , -
L: 15 15 33 B: 48 13 35
Leibnitz, Bl 38088
329847, 2751, 119, - , -
L: 15 33 59 B: 46 47 47
Leibnitz, Bl 38101
311126, 2752, 119, - , -
L: 15 33 18 B: 46 47 43
Leibnitz, Blt 38085
336446, 2753, 119, - , 181
L: 15 33 59 B: 46 47 49
Leibnitz, Br 38184
336560, 2754, 119, - , -
L: 15 31 55 B: 46 47 02
Leibnitz, Br 38186
336362, 2755, 119, - , -
L: 15 32 22 B: 46 46 39
Leibnitz, Br 38188
336354, 2756, 119, - , -
L: 15 32 59 B: 46 46 57
Leitersdorf I, Br391377
356311, 2871, 124, - , -
L: 15 56 55 B: 46 42 01
Leitersdorf, Bl 5240
343574, 2302, 100, - , -
L: 15 56 41 B: 46 56 49
Leithaprodersdorf, Bl 5
335596, 1725, 75, - , -
L: 16 28 05 B: 47 56 08
Leithaprodersdorf, Bl 7
345223, 1726, 75, - , -
L: 16 31 05 B: 47 55 54
Leithaprodersdorf, Br. 9
345660, 1727, 75, - , -
L: 16 29 01 B: 47 56 15
Leitring, Br 3822
329805, 2757, 119, - , -
L: 15 34 07 B: 46 46 26
Leitring, Br 38122
311167, 2758, 119, - , -
L: 15 34 08 B: 46 47 27
Leitring, Br 38183
336800, 2759, 119, - , -
L: 15 33 39 B: 46 46 52
Leitring, Br 38209
315481, 2760, 119, - , -
L: 15 34 21 B: 46 46 53
Lengau, Bl 36.4
324483, 762, 33, 144, 172
L: 13 14 10 B: 47 59 44
Lengberg, Bl 1
330811, 2962, 128, - , -
L: 12 52 36 B: 46 47 30
Lengberg, Bl 2 (Lavant, Bl 4)
334565, 2963, 128, 165, -
L: 12 52 29 B: 46 47 25
Lengberg, Bl 3
330829, 2964, 128, - , -
L: 12 53 22 B: 46 47 45
Lengberg, Lp 1
346452, 2965, 128, - , -
L: 12 53 07 B: 46 47 34
Lenzing, Bl 2
347716, 732, 32, - , 171
L: 12 49 04 B: 47 27 31
Lenzing, Bl 6
347724, 733, 32, - , -
L: 12 49 20 B: 47 26 35
Leobendorf, Bl 1943.005
303206, 1399, 62, - , -
L: 16 19 56 B: 48 21 49
Leobendorf, Bl 351
331272, 1400, 62, - , -
L: 16 19 02 B: 48 22 22
Leobendorf, Blt 425
337048, 1401, 62, - , 176
L: 16 18 01 B: 48 21 36
Leobendorf, Br 215
319236, 1402, 62, - , -
L: 16 18 19 B: 48 22 13
Leobersdorf, Bl 451
300699, 1728, 75, - , -
L: 16 13 02 B: 47 55 53
Leonding, Br 11.9
315762, 941, 42, - , -
L: 14 13 56 B: 48 15 21
Leonding, Br 28.42
323808, 942, 42, - , -
L: 14 15 23 B: 48 16 06
Leopoldsdorf i. Mf., Bl 346
331231, 1491, 65, - , -
L: 16 42 41 B: 48 12 38
Leopoldsdorf i. Mf.-Zf., Br
304824, 1492, 65, - , -
L: 16 42 16 B: 48 14 19
Leopoldsdorf i.Mf., Blt 394
331744, 1493, 66, - , 176
L: 16 41 59 B: 48 13 12
Leopoldsdorf, Br
300707, 1729, 75, - , -
L: 16 23 53 B: 48 06 29
Leopoldskron, Bl 242
347583, 671, 29, - , -
L: 13 01 24 B: 47 46 36
Leutasch-Arn, Bl 3
330241, 348, 15, 141, -
L: 11 10 21 B: 47 23 01
Leutasch-Gasse, Bl 7
330746, 349, 16, 141, -
L: 11 09 47 B: 47 22 53
Leutzmannsdorf, Blt 433
337121, 1229, 54, - , 175
L: 14 57 03 B: 48 06 32
Leutzmannsdorf, Br 287
326843, 1230, 54, - , -
L: 14 55 37 B: 48 07 19
Lichendorf, Br 3861
311829, 2872, 124, - , -
L: 15 41 59 B: 46 42 07
Lichendorf, Br 3865
311845, 2873, 124, 165, -
L: 15 41 59 B: 46 43 26
Lichendorf, Br 3869
315176, 2874, 124, - , -
L: 15 42 28 B: 46 43 26
Lichendorf, Br 38632
325738, 2875, 124, - , -
L: 15 41 40 B: 46 42 45
Lichendorf, Br 38653
329086, 2876, 124, - , -
L: 15 42 25 B: 46 43 05
Lichtenberg, Bl 1
347732, 734, 32, - , 171
L: 12 49 16 B: 47 25 47
Lichtenberg, Bl 5
347708, 735, 32, - , -
L: 12 50 03 B: 47 27 11
Lichtenberg, Br 6
347682, 736, 32, - , -
L: 12 50 01 B: 47 27 32
Lichtenegg, Bl 32.1
376574, 943, 42, - , -
L: 14 00 30 B: 48 08 51
Lichtenegg, Br 31.9
314302, 944, 42, - , -
L: 14 00 50 B: 48 09 46

Lichtenegg, Br 35.1
314294, 945, 42, - , -
L: 13 58 20 B: 48 08 35
Lichtenwörth, Bl
300715, 1730, 75, - , -
L: 16 17 45 B: 47 49 59
Lichtenwörth-Heutalhof, Bl
315952, 1731, 75, - , -
L: 16 19 35 B: 47 49 31
Liebenfels, Bl 272
338640, 3069, 133, - , -
L: 14 17 20 B: 46 44 02
Liebing, Br 3
335851, 2286, 99, - , -
L: 16 29 33 B: 47 24 54
Liefering II, Bl 605
321307, 672, 29, - , -
L: 13 00 21 B: 47 49 46
Liefering II, Bl 608
347526, 673, 29, - , -
L: 12 59 42 B: 47 50 04
Liefering II, Bl 642
321133, 674, 29, - , -
L: 13 00 25 B: 47 50 29
Lienz, Bl 1
346874, 2935, 127, - , -
L: 12 47 00 B: 46 50 06
Lienz, Bl 2
330670, 2936, 127, 165, -
L: 12 46 08 B: 46 49 28
Lienz, Bl 3
342261, 2937, 127, - , -
L: 12 45 25 B: 46 49 23
Lienz, Bl 4
354118, 2938, 127, - , 183
L: 12 46 10 B: 46 49 53
Lienz, Bl 5
354126, 2939, 127, - , 183
L: 12 46 02 B: 46 49 56
Lienz, Br 1
330530, 2940, 127, - , -
L: 12 45 34 B: 46 49 16
Lienz, Br 2
346411, 2941, 127, - , -
L: 12 45 21 B: 46 49 56
Lienz, Br 9
330548, 2942, 127, - , -
L: 12 48 10 B: 46 49 19
Liesfeld, Bl 2
330761, 512, 23, - , -
L: 12 00 19 B: 47 28 37
Liesfeld, Bl 4 (K70)
334656, 513, 23, - , -
L: 12 00 02 B: 47 28 47
Liesfeld, Bl 8 (K78)
334540, 514, 23, - , -
L: 12 00 49 B: 47 29 00
Liesfeld, Bl 12 (K76)
334581, 515, 23, - , -
L: 12 01 03 B: 47 28 38
Liesfeld, Bl 14 (K65)
334680, 516, 23, - , -
L: 11 59 48 B: 47 28 22
Liesfeld, Blt 18
334946, 517, 23, - , 170
L: 12 01 48 B: 47 28 46
Liesingau, Br 2710
336883, 2429, 105, - , -
L: 14 47 19 B: 47 24 19
Liesingthal, Br 2651
318618, 2454, 106, 161, -
L: 15 00 51 B: 47 20 33
Liesingthal, Br 2663
319178, 2455, 106, - , -
L: 15 00 51 B: 47 20 52
Liesingthal, Br 2675
318600, 2456, 106, - , -
L: 15 00 49 B: 47 20 19
Liezen, Bl 1311
356444, 1104, 49, - , -
L: 14 13 34 B: 47 33 24
Lind, Bl 2507
325746, 2393, 104, - , -
L: 14 47 14 B: 47 11 24
Lind, Bl 25091
344002, 2394, 104, - , -
L: 14 47 34 B: 47 11 38
Lind, Blt 25075
336438, 2395, 104, - , 179
L: 14 47 12 B: 47 11 25
Lind, Br 2505
309948, 2396, 104, 161, -
L: 14 47 13 B: 47 11 52
Lind, Br 2509
329953, 2397, 104, - , -
L: 14 47 35 B: 47 11 36
Lind, Br 207
338897, 3088, 134, - , 186
L: 14 27 58 B: 46 49 54
Lindham, Bl 2145.009
306910, 869, 38, - , -
L: 14 09 23 B: 48 20 04
Lindham, Bl 2146.005
306928, 870, 38, - , -
L: 14 08 57 B: 48 20 30
Lindham, Bl 2147.017
344101, 871, 38, - , -
L: 14 08 00 B: 48 19 46
Lindham, Bl 2149.003
306852, 872, 38, - , -
L: 14 07 23 B: 48 19 43
Linz, Bl 2135.6
324137, 1032, 46, - , -
L: 14 17 15 B: 48 18 02
Linz, Bl 35.10
378513, 1033, 46, - , 174
L: 14 17 41 B: 48 18 41
Linz, Br 2131.16
324145, 1034, 46, - , -
L: 14 17 21 B: 48 17 36
Linz, Br 36.2
378596, 1035, 46, - , -
L: 14 17 10 B: 48 17 50
Lipsch, Br 38573
343137, 2877, 124, - , -
L: 15 40 04 B: 46 45 48
Lochau, Bl 40.1.01
327676, 207, 9, - , -
L: 9 45 09 B: 47 30 36
Lochau, Bl 40.1.02
327684, 296, 13, - , -
L: 9 44 31 B: 47 31 53
Lochau, Bl 40.1.03
327692, 297, 13, - , -
L: 9 45 05 B: 47 31 55
Lochen, Br 36.2
324475, 763, 33, - , 172
L: 13 10 44 B: 48 00 53
Lockenhaus, Bl 1
335208, 2287, 99, - , -
L: 16 24 01 B: 47 24 56
Lödersdorf, Br 5243
325894, 2303, 100, - , -
L: 15 56 48 B: 46 57 16
Lödersdorf, Br 52411
336743, 2304, 100, - , -
L: 15 56 43 B: 46 57 25
Lofer, Bl 1
347849, 738, 32, - , 171
L: 12 41 27 B: 47 34 53
Loibach, Bl 336
351874, 3131, 136, - , -
L: 14 47 56 B: 46 34 19
Loimersdorf, Bl 347
331215, 1494, 66, - , -
L: 16 51 20 B: 48 10 23
Loimersdorf, Br
304832, 1495, 66, - , -
L: 16 50 57 B: 48 11 19
Loipersbach, Bl
313452, 1732, 75, - , -
L: 16 06 58 B: 47 43 03
Loipersdorf, Bl 4
335018, 2238, 97, - , -
L: 16 02 46 B: 47 20 24
Loipersdorf, Br 5860
343665, 2223, 96, - , -
L: 16 06 11 B: 47 00 59
Loosdorf, Bl 310
327122, 1279, 56, - , -
L: 15 23 49 B: 48 12 08
Lorch, Bl 12.4
377010, 1111, 49, - , -
L: 14 30 58 B: 48 14 09
Lorch, Bl 2117.2
308056, 1036, 46, - , -
L: 14 27 24 B: 48 13 59
Lorch, Br 2117.6
314187, 1037, 46, - , -
L: 14 27 04 B: 48 13 21
Lorch, Br 2118.4
308114, 1038, 46, - , -
L: 14 26 14 B: 48 14 00
Lorch, Br 2119.2
316448, 1039, 46, - , -
L: 14 25 18 B: 48 13 46
Lorüns, Bl 08.27.01
347146, 8, 1, - , -
L: 9 50 39 B: 47 07 47
Lorüns, Bl 08.27.05
347153, 9, 1, - , -
L: 9 51 22 B: 47 07 48
Lorüns, Bl 08.27.06
347161, 10, 1, - , -
L: 9 50 29 B: 47 07 59
Lorüns, Bl 08.27.11
347179, 11, 1, - , 168
L: 9 51 00 B: 47 07 56
Lorüns, Bl 08.27.18
378992, 12, 1, - , -
L: 9 51 32 B: 47 07 37
Losensteinleithen, Br 18.16
324541, 991, 44, 147, -
L: 14 21 25 B: 48 06 54
Ludesch, Bl 06.36.01
321950, 72, 4, - , -
L: 9 46 00 B: 47 10 37
Ludesch, Bl 06.36.04
321984, 73, 4, - , -
L: 9 46 28 B: 47 10 31
Ludesch, Bl 06.36.06
321992, 74, 4, - , -
L: 9 46 41 B: 47 10 53
Ludesch, Bl 06.36.09
321539, 75, 4, - , -
L: 9 45 40 B: 47 10 58
Ludmannsdorf, Bl 511
338277, 3064, 133, - , 185
L: 14 05 49 B: 46 32 36
Luftenberg, Bl 21.12
377515, 1040, 46, - , -
L: 14 25 11 B: 48 15 02
Luftenberg, Bl 2119.34
323469, 1041, 46, - , -
L: 14 26 03 B: 48 14 40
Luftenberg, Bl 2119.5
323014, 1004, 45, - , -
L: 14 26 24 B: 48 15 16
Luftenberg, Bl 2119.9
323030, 1005, 45, 147, -
L: 14 27 08 B: 48 15 58
Luftenberg, Bl 2120.1
307934, 1006, 45, - , -
L: 14 26 18 B: 48 15 28
Luftenberg, Bl 2120.9
323048, 1007, 45, - , -
L: 14 26 11 B: 48 15 51
Luftenberg, Bl 2121.1
323055, 1008, 45, - , -
L: 14 25 28 B: 48 15 32
Lungendorf, Br 64.2
324772, 908, 40, - , -
L: 13 58 57 B: 47 59 22
Lustenau, Bl 2129.12
324012, 1042, 46, - , -
L: 14 19 28 B: 48 17 42
Lustenau, Bl 2130.2
324020, 1043, 46, - , -
L: 14 19 28 B: 48 18 03
Lustenau, Bl 29.36
378158, 1044, 46, - , -
L: 14 19 09 B: 48 17 30
Lustenau, Bl 30.8
378257, 1045, 46, - , -
L: 14 19 58 B: 48 18 13
Lustenau, Bl 32.12
378398, 1046, 46, - , -
L: 14 19 06 B: 48 19 03
Lustenau, Bl 33.6
378471, 1047, 46, - , -
L: 14 18 05 B: 48 19 07
Lustenau, Bl 50.3.08 A
328203, 208, 9, - , 169
L: 9 40 23 B: 47 24 23
Lustenau, Bl 50.3.09 A
328211, 209, 9, - , -
L: 9 40 43 B: 47 25 32
Lustenau, Bl 50.3.10
328229, 210, 9, - , -
L: 9 39 14 B: 47 25 33
Lustenau, Bl 50.3.18
328302, 211, 9, - , -
L: 9 40 19 B: 47 26 48
Lustenau, Blt 2135.2
324111, 1048, 46, - , 174
L: 14 17 58 B: 48 17 47
Lustenau, Br 29.4
378174, 1049, 46, - , -
L: 14 18 32 B: 48 17 16
Lustenau, Br 3
309450, 212, 9, - , -
L: 9 39 01 B: 47 25 45
Lustenau, Br 31.6
378356, 1050, 46, - , -
L: 14 19 11 B: 48 18 20
Lustenau, Br 5
309476, 213, 9, 140, -
L: 9 39 41 B: 47 25 42
Lutzmannsburg, Bl 8
335737, 2059, 89, - , -
L: 16 38 26 B: 47 28 03
Lutzmannsburg, Br 9
335745, 2060, 89, - , -
L: 16 39 24 B: 47 28 49

- M -

Mäder, Bl 50.4.05
322438, 214, 9, - , 169
L: 9 36 09 B: 47 20 31
Mäder, Bl 50.4.10 A
322487, 215, 9, - , -
L: 9 37 22 B: 47 21 38
Mäder, Bl 50.4.11
322503, 216, 9, - , 169
L: 9 37 46 B: 47 21 11
Maggau, Br 3944
343160, 2807, 121, - , -
L: 15 39 15 B: 46 51 49
Mainburg, Bl 309
327114, 1280, 57, - , -
L: 15 29 37 B: 48 05 02
Mandorf, Br 62.2
324764, 922, 41, 146, -
L: 14 09 14 B: 47 59 36
Mannersdorf a.d.R., Bl 20
345504, 2061, 89, - , -
L: 16 32 08 B: 47 25 45
Mannersdorf a.d.R., Bl 13
335786, 2062, 89, - , -
L: 16 31 22 B: 47 26 23

Mannsdorf, Bl
304840, 1496, 66, 153, -
L: 16 39 41 B: 48 09 09
Mannsdorf, Bl 1906.001
326694, 1497, 66, - , -
L: 16 39 48 B: 48 07 57
Mannsdorf, Bl 1906.003
326686, 1498, 66, - , -
L: 16 39 32 B: 48 08 10
Mannswörth, Bl 2
313700, 1733, 75, - , -
L: 16 30 39 B: 48 08 43
Mannswörth, Blt 382
331629, 1734, 75, - , 177
L: 16 30 58 B: 48 08 50
Mannswörth-Schafflerhof, Bl
300723, 1735, 75, 155, -
L: 16 30 57 B: 48 08 44
Mantrach, Br 4336
340471, 2713, 117, - , -
L: 15 26 10 B: 46 44 57
Marbach, Br 2048.001
322735, 1272, 56, - , -
L: 15 10 11 B: 48 13 02
Marchegg, Bl 201
304881, 1499, 66, - , -
L: 16 54 36 B: 48 16 27
Marchegg, Bl 260
326520, 1500, 66, - , -
L: 16 54 58 B: 48 16 47
Marchegg, Br
305110, 1501, 66, - , -
L: 16 52 58 B: 48 16 32
Marchegg-Eisenbahnstation, Br
304915, 1502, 66, - , -
L: 16 55 26 B: 48 14 53
Marchegg-Heimatland, Br
304923, 1503, 66, 153, -
L: 16 56 18 B: 48 13 35
Marchtrenk, Br 21.1
375329, 946, 42, - , -
L: 14 08 06 B: 48 11 13
Marchtrenk, Br 21.11
307793, 947, 42, - , -
L: 14 08 03 B: 48 12 08
Marchtrenk, Br 21.13
307801, 948, 42, - , -
L: 14 07 55 B: 48 12 34
Marchtrenk, Br 21.9
307777, 949, 42, 146, -
L: 14 07 59 B: 48 11 51
Marchtrenk, Br 22.1
314336, 950, 42, - , -
L: 14 07 30 B: 48 11 03
Marchtrenk, Br 24.11
307769, 951, 42, - , -
L: 14 05 46 B: 48 11 32
Marchtrenk, Br 25.7
316190, 952, 42, - , -
L: 14 04 27 B: 48 11 48
Margarethen am Moos, Br
300731, 1736, 75, 155, -
L: 16 36 19 B: 48 02 44
Maria Buch, Bl 2410
336461, 2398, 104, - , -
L: 14 42 55 B: 47 10 00
Maria Ellend, Bl 1904.2
331108, 1942, 84, - , -
L: 16 40 48 B: 48 07 00
Maria Ellend, Bl 1906.2
331090, 1943, 84, - , -
L: 16 39 27 B: 48 07 09
Maria Gail, Bl 116
338590, 3012, 130, - , 184
L: 13 52 31 B: 46 35 58
Maria Lanzendorf, Br
300749, 1737, 75, 155, -
L: 16 25 23 B: 48 06 02
Maria Ponsee, Br
304147, 1335, 59, - , 175
L: 15 50 46 B: 48 21 01
Maria Ponsee-Oberbierbaum, Br
304212, 1336, 59, - , -
L: 15 50 08 B: 48 20 34
Maria Saal, Bl 219
338632, 3073, 133, 166, 185
L: 14 19 12 B: 46 41 07
Maria Saal, Bl 221
338673, 3074, 133, - , 185
L: 14 19 59 B: 46 40 41
Maria Saal, Bl 230
338244, 3075, 133, - , 185
L: 14 19 56 B: 46 40 11
Maria Saal, Blt 220
338657, 3076, 133, - , 185
L: 14 19 49 B: 46 40 50
Mariathal, Bl 420
332007, 1371, 60, - , -
L: 16 07 13 B: 48 34 05
Markersdorf, Bl 311
327130, 1281, 57, - , -
L: 15 29 42 B: 48 11 22
Markgrafneusiedl, Bl
304931, 1504, 66, - , -
L: 16 38 01 B: 48 16 04
Markt Allhau, Bl 15
335604, 2239, 97, - , -
L: 16 03 58 B: 47 17 13
Markt Allhau, Tbr 6
345991, 2331, 101, - , -
L: 16 05 21 B: 47 17 49
Markt St. Martin, Bl 1
345520, 2050, 89, - , -
L: 16 26 16 B: 47 33 45
Markthof - Schloßhof, Br
305128, 1505, 66, - , -
L: 16 56 21 B: 48 12 58
Markthof, Bl 1880.1
327494, 1506, 66, - , -
L: 16 57 50 B: 48 10 46
Markthof, Bl 1881.5
356097, 1507, 66, - , -
L: 16 57 02 B: 48 10 39
Markthof, Bl. 1884.1
331207, 1508, 66, - , -
L: 16 55 56 B: 48 10 27
Markthof, Br
304949, 1509, 66, - , 176
L: 16 57 48 B: 48 11 39
Matrei i.O., Bl 1
346932, 2922, 126, - , -
L: 12 32 09 B: 46 59 33
Matrei i.O., Bl 3
346957, 2923, 126, - , -
L: 12 32 30 B: 46 59 40
Matrei i.O., Bl 5
346973, 2924, 126, - , -
L: 12 32 33 B: 46 59 08
Matrei i.O., Bl 7
346999, 2925, 126, - , -
L: 12 32 55 B: 46 59 12
Mattighofen, Bl 24.2
324327, 764, 33, - , 172
L: 13 08 22 B: 48 06 28
Matzendorf, Br
317560, 1738, 76, - , -
L: 16 13 25 B: 47 53 23
Mauer bei Amstetten, Bl 364
331496, 1231, 54, - , -
L: 14 47 27 B: 48 04 02
Mauer bei Amstetten, Br 288
326850, 1232, 54, - , -
L: 14 50 53 B: 48 06 34
Mauer bei Amstetten, Br 289
326868, 1233, 54, - , -
L: 14 48 02 B: 48 05 52
Mauerkirchen, Bl 12.2
324269, 765, 33, - , 172
L: 13 07 48 B: 48 11 24
Maurach, Bl 2
347005, 350, 16, - , -
L: 11 44 15 B: 47 25 29
Mauritzen, Bl 3145
325019, 2529, 109, - , -
L: 15 18 57 B: 47 14 46
Mauritzen, Bl 3165
325084, 2530, 110, - , -
L: 15 20 18 B: 47 13 49
Mauritzen, Bl315512
340752, 2531, 110, - , 180
L: 15 19 33 B: 47 14 22
Mauritzen, Br 3157
325043, 2532, 110, 162, -
L: 15 19 07 B: 47 14 14
Mautern, Bl 2713
336933, 2430, 105, - , -
L: 14 49 38 B: 47 24 02
Mautern, Br 2711
336891, 2431, 105, - , -
L: 14 49 19 B: 47 23 44
Mauthausen, Br 2113.1
307959, 1009, 45, - , -
L: 14 30 32 B: 48 14 46
Mauthbrücken, Bl 625
338947, 3035, 131, - , -
L: 13 34 36 B: 46 45 04
Mauthen, Bl 701
338327, 2994, 130, - , -
L: 13 00 23 B: 46 40 21
Maxglan, Bl 624
321299, 675, 29, - , -
L: 13 01 08 B: 47 48 55
Maßweg, Br 2527
314716, 2399, 104, - , -
L: 14 48 12 B: 47 12 37
Mehrnbach, TBl 1.1
344291, 788, 34, - , -
L: 13 25 40 B: 48 12 46
Meiningen, Bl 01.33.01
309500, 217, 10, - , -
L: 9 33 53 B: 47 17 34
Meiningen, Bl 01.33.04
322347, 218, 10, - , -
L: 9 33 49 B: 47 18 01
Meiningen, Bl 01.33.06
309526, 219, 10, - , 169
L: 9 34 39 B: 47 17 38
Meiningen, Bl 01.33.07
322495, 220, 10, - , -
L: 9 34 27 B: 47 18 16
Meiningen, Bl 01.33.08
322321, 221, 10, - , -
L: 9 35 21 B: 47 19 00
Meiningen, Bl 01.33.09
322339, 222, 10, - , -
L: 9 35 39 B: 47 18 49
Meiningen, Bl 01.33.11
379172, 223, 10, - , -
L: 9 33 37 B: 47 17 34
Meiningen, Blt 01.33.06
328369, 224, 10, - , 169
L: 9 34 39 B: 47 17 38
Melk, Bl 2037.004
322792, 1273, 56, 150, -
L: 15 18 43 B: 48 13 11
Mellach, Bl 3565
356345, 2647, 114, - , -
L: 15 30 29 B: 46 56 56
Mellach, Bl 3567
356352, 2648, 114, - , -
L: 15 30 32 B: 46 56 43
Mellach, Br 3561
310540, 2649, 114, - , -
L: 15 30 30 B: 46 57 06
Mellach, Br 37633
314963, 2761, 119, - , -
L: 15 29 30 B: 46 54 55
Mellau, Bl 30.3.01
332221, 275, 12, - , -
L: 9 52 46 B: 47 21 32
Mellau, Bl 30.3.02
332239, 276, 12, - , -
L: 9 52 47 B: 47 20 57
Mellau, Bl 30.3.03
332247, 277, 12, - , -
L: 9 53 21 B: 47 20 54
Mettersdorf, Bl 39541
353292, 2812, 121, - , -
L: 15 43 03 B: 46 48 14
Mettersdorf, Br 3954
343194, 2813, 121, - , -
L: 15 42 38 B: 46 48 04
Mettersdorf, Br 4125
343061, 2691, 116, - , -
L: 15 20 12 B: 46 51 59
Michaelerberg, Bl 1140
332965, 1083, 48, - , -
L: 13 53 44 B: 47 25 42
Michelhausen, Br
304154, 1337, 59, - , -
L: 15 56 23 B: 48 17 28
Mils-Au, Bl 1 (122)
346700, 384, 17, - , -
L: 10 40 48 B: 47 12 25
Mils-Au, Bl 3 (127)
346726, 385, 17, - , -
L: 10 41 21 B: 47 12 39
Mistelbach, Bl 411
331918, 1971, 85, - , -
L: 16 34 06 B: 48 34 46
Mittelberg, Bl 90.1.01
347443, 298, 13, - , -
L: 10 07 26 B: 47 18 37
Mittelberg, Bl 90.1.02
347435, 299, 13, - , -
L: 10 14 49 B: 47 31 39
Mittelberg, Bl 90.1.03
347468, 300, 13, - , -
L: 10 09 17 B: 47 19 10
Mitterau, Bl 312
327148, 1282, 57, 150, -
L: 15 29 17 B: 48 12 04
Mitterau, Blt 426
337055, 1283, 57, - , 175
L: 15 29 10 B: 48 12 10
Mitterberg, Bl 1181
356394, 1084, 48, - , -
L: 13 59 56 B: 47 28 21
Mitterberg, Br 58.1
375097, 900, 40, - , -
L: 13 48 09 B: 48 01 56
Mitterdietach, Br 24.1
324517, 1112, 49, - , -
L: 14 26 23 B: 48 04 47
Mitterdorf, Bl 5111
343483, 2305, 100, - , -
L: 15 37 19 B: 47 10 20
Mitterdorf, Br 2980
318287, 2485, 108, 162, -
L: 15 31 01 B: 47 32 41
Mitterdorf, Br 2982
318295, 2486, 108, - , -
L: 15 30 50 B: 47 32 25
Mitterkirchen, Bl 2090.001
308973, 1178, 52, - , -
L: 14 44 28 B: 48 10 39
Mitterkirchen, Bl 2092.021
316661, 1179, 52, - , -
L: 14 42 54 B: 48 11 17
Mitterkirchen, Bl 2092.025
309286, 1180, 52, - , -
L: 14 43 26 B: 48 11 12
Mitterkirchen, Br 2090.005
309252, 1181, 52, - , -
L: 14 44 28 B: 48 11 05
Mitterkirchen, Br 2092.013
309278, 1182, 52, 149, -
L: 14 43 37 B: 48 11 50
Mittermichldorf, Br 5.2
324905, 923, 41, - , -
L: 14 07 18 B: 47 53 30
Mitterndorf a.d.F., Bl 15
300806, 1739, 76, - , -
L: 16 29 36 B: 48 00 30

Mitterndorf a.d.F., Bl 28
300822, 1740, 76, - , -
L: 16 28 29 B: 47 59 35
Mitterndorf a.d.F., Bl S4
326538, 1741, 76, - , -
L: 16 28 35 B: 47 58 47
Mitterndorf a.d.F., Bl S5
326546, 1742, 76, - , -
L: 16 29 14 B: 47 59 02
Mitterndorf a.d.F., Bl Th1
300830, 1743, 76, - , -
L: 16 28 01 B: 47 59 28
Mitterndorf a.d.F., Br (II)
300772, 1744, 76, - , -
L: 16 27 49 B: 47 59 07
Mitterndorf a.d.F., Br (III)
300780, 1745, 76, - , -
L: 16 27 50 B: 47 58 38
Mitterndorf, Bl 1251
353367, 1091, 48, - , -
L: 13 55 37 B: 47 32 39
Mittersill, Bl 3
347872, 619, 27, - , 171
L: 12 28 13 B: 47 16 49
Mittersill, Bl 5
347856, 620, 27, - , 171
L: 12 27 49 B: 47 16 50
Mittersill, Bl 7
347831, 621, 27, - , 171
L: 12 27 58 B: 47 16 38
Mittersill, Bl 9
347955, 622, 27, - , -
L: 12 29 33 B: 47 17 05
Möbersdorf, Bl 2464
340711, 2400, 104, - , 179
L: 14 45 52 B: 47 10 47
Mönchhof, Bl 164
345769, 2153, 93, - , -
L: 16 56 28 B: 47 52 20
Mönchhof, Bl 60
345215, 2047, 89, - , -
L: 16 59 08 B: 47 54 10
Mönchhof, Bl 62
345371, 2048, 89, - , -
L: 16 59 54 B: 47 55 50
Mönchhof, Bl 63
345389, 2029, 88, - , -
L: 16 59 54 B: 47 55 49
Mönchhof, Br 16
306399, 2049, 89, - , -
L: 16 59 05 B: 47 54 48
Mönchhof, Br 100
305920, 2154, 93, - , -
L: 16 56 30 B: 47 53 00
Mörstalling, TBl 1.1
344283, 789, 34, - , 172
L: 13 36 52 B: 48 24 53
Mörtersdorf, Bl 444
337238, 1367, 60, - , -
L: 15 43 09 B: 48 37 07
Mötschendorf, Bl 2725
336925, 2432, 105, 161, 179
L: 14 56 59 B: 47 23 00
Mötschendorf, Bl 2727
336982, 2433, 105, - , 179
L: 14 57 16 B: 47 23 11
Mötschendorf, Bl 272522
340919, 2434, 105, - , 179
L: 14 56 56 B: 47 22 56
Mötschendorf, Br 2724
340323, 2435, 106, - , -
L: 14 56 28 B: 47 23 17
Mötz, Bl 5 (lm905)
346056, 386, 17, 141, -
L: 10 56 21 B: 47 16 31
Mold, Bl 401
331819, 1368, 60, 152, -
L: 15 42 29 B: 48 38 27
Mollersdorf, Br 1967.007
327023, 1403, 62, - , -
L: 16 00 07 B: 48 22 18
Molzbichl, Bl 626
338921, 3036, 131, - , -
L: 13 33 11 B: 46 46 17
Moos, Bl 4313
340422, 2714, 117, - , -
L: 15 15 57 B: 46 45 46
Moos, Bl 328
338087, 3132, 136, - , -
L: 14 47 17 B: 46 36 22
Moosbierbaum, Br
304162, 1338, 59, - , -
L: 15 53 54 B: 48 18 19
Moosbrunn, Bl 18
300913, 1746, 76, 155, -
L: 16 27 28 B: 48 00 20
Moosbrunn, Bl A1
357053, 1747, 76, - , -
L: 16 27 10 B: 48 00 35
Moosbrunn, Bl A2
357061, 1748, 76, - , -
L: 16 26 46 B: 48 00 29
Moosbrunn, Bl A3
357079, 1749, 76, - , -
L: 16 26 35 B: 48 00 35
Moosbrunn, Bl J1
357087, 1750, 76, - , -
L: 16 27 46 B: 48 00 14
Moosbrunn, Bl J6
357095, 1751, 76, - , -
L: 16 28 04 B: 48 00 30
Moosbrunn, Bl S1
315945, 1752, 76, - , -
L: 16 25 39 B: 48 00 20
Moosbrunn, Bl S2
315960, 1753, 76, - , -
L: 16 26 26 B: 48 00 40
Moosbrunn, Brunnlust S2
357103, 1754, 76, - , -
L: 16 26 17 B: 48 00 16
Moosbrunn-Hfb M I, Br
317420, 1755, 76, - , -
L: 16 27 12 B: 47 59 36
Moosbrunn-Hfb M II, Br
317578, 1756, 76, - , -
L: 16 26 22 B: 48 00 01
Moosbrunn-M I, Bl 21
317297, 1757, 76, - , -
L: 16 27 10 B: 47 59 07
Moosbrunn-M I, Bl 22
317313, 1758, 76, - , -
L: 16 26 52 B: 47 59 18
Moosbrunn-M I, Bl 23
317339, 1759, 76, - , -
L: 16 26 32 B: 47 59 27
Moosbrunn-M I, Bl 26
317354, 1760, 76, - , -
L: 16 26 57 B: 47 59 22
Moosbrunn-M I, Bl 31
317370, 1761, 76, - , -
L: 16 27 05 B: 47 59 30
Moosbrunn-M I, Bl 34
317396, 1762, 76, - , -
L: 16 27 32 B: 47 59 27
Moosbrunn-M I, Bl 35
317305, 1763, 77, - , -
L: 16 27 23 B: 47 59 32
Moosbrunn-M I, Bl 36
317321, 1764, 77, - , -
L: 16 27 02 B: 47 59 40
Moosbrunn-M I, Bl 37
317347, 1765, 77, - , -
L: 16 26 53 B: 47 59 46
Moosbrunn-M I, Bl 40
317362, 1766, 77, - , -
L: 16 27 19 B: 47 59 43
Moosbrunn-M I, Bl 43
317388, 1767, 77, - , -
L: 16 27 45 B: 47 59 38
Moosbrunn-M I, Bl 44
317404, 1768, 77, - , -
L: 16 27 27 B: 47 59 49
Moosbrunn-M I, Bl 45
317412, 1769, 77, - , -
L: 16 27 08 B: 48 00 00
Moosbrunn-M II, Bl 22
317446, 1770, 77, - , -
L: 16 26 10 B: 47 59 40
Moosbrunn-M II, Bl 23
317461, 1771, 77, - , -
L: 16 25 47 B: 47 59 46
Moosbrunn-M II, Bl 26
317438, 1772, 77, - , -
L: 16 26 15 B: 47 59 47
Moosbrunn-M II, Bl 31
317453, 1773, 77, - , -
L: 16 26 19 B: 47 59 55
Moosbrunn-M II, Bl 34
317479, 1774, 77, - , -
L: 16 26 44 B: 47 59 55
Moosbrunn-M II, Bl 35
317495, 1775, 77, - , -
L: 16 26 36 B: 47 59 59
Moosbrunn-M II, Bl 36
317511, 1776, 77, - , -
L: 16 26 13 B: 48 00 04
Moosbrunn-M II, Bl 37
317487, 1777, 77, - , -
L: 16 26 01 B: 48 00 08
Moosbrunn-M II, Bl 40
317503, 1778, 77, - , -
L: 16 26 30 B: 48 00 10
Moosbrunn-M II, Bl 43
317537, 1779, 77, - , -
L: 16 26 55 B: 48 00 10
Moosbrunn-M II, Bl 44
317529, 1780, 77, - , -
L: 16 26 33 B: 48 00 16
Moosbrunn-M II, Bl 44 A
317545, 1781, 77, - , -
L: 16 26 21 B: 48 00 20
Moosbrunn-M II, Bl 45
317552, 1782, 77, - , -
L: 16 26 11 B: 48 00 23
Morzg, Bl 68
347567, 676, 29, - , -
L: 13 03 45 B: 47 45 49
Morzg, Bl 263
347575, 677, 29, - , -
L: 13 03 42 B: 47 47 17
Morzg, Bl 364
347658, 678, 29, - , -
L: 13 02 22 B: 47 46 34
Moschendorf, Bl 17 A
326462, 2268, 98, 160, -
L: 16 28 21 B: 47 03 00
Muckendorf, Bl 1956.004
327015, 1339, 59, - , -
L: 16 09 29 B: 48 19 10
Muckendorf, Br 1956.002
304170, 1340, 59, - , -
L: 16 09 21 B: 48 19 52
Mühlboden, Br 618
351577, 3037, 132, - , -
L: 13 40 43 B: 46 41 34
Mühldorf, Bl 2422
349126, 2401, 104, - , -
L: 14 44 21 B: 47 08 16
Mühldorf, Bl 2149.007
306811, 873, 38, - , -
L: 14 06 57 B: 48 20 38
Mühldorf, Bl 2152.007
307066, 874, 38, 145, -
L: 14 04 54 B: 48 20 30
Mühldorf, Bl 2153.007
306670, 875, 38, - , -
L: 14 04 18 B: 48 21 17
Mühldorf, Br 5230
325860, 2306, 100, - , -
L: 15 54 57 B: 46 56 53
Mühldorf, Br 5232
325878, 2307, 100, - , -
L: 15 55 09 B: 46 57 11
Mühldorf, Br 2151.011
306969, 876, 38, - , -
L: 14 05 44 B: 48 20 32
Mühlen, Bl 6050
356295, 3095, 134, - , -
L: 14 30 24 B: 47 01 08
Münchendorf, Bl 453
337345, 1783, 77, - , -
L: 16 22 42 B: 48 01 51
Münchendorf, Blt 381
331611, 1784, 77, - , 177
L: 16 21 51 B: 48 01 01
Münster, Bl 1
330431, 518, 23, 142, -
L: 11 50 47 B: 47 25 01
Münster, Bl 3
330456, 519, 23, - , -
L: 11 50 26 B: 47 25 20
Münster, Bl 5
334896, 520, 23, - , -
L: 11 49 39 B: 47 24 22
Münster, Bl 6
330357, 521, 23, - , -
L: 11 51 27 B: 47 25 14
Münster, Bl 9
339978, 522, 23, - , -
L: 11 50 57 B: 47 25 33
Münster, Bl 10
330373, 523, 23, - , -
L: 11 51 39 B: 47 25 07
Münster, Bl 11(E-KB 15/95)
354167, 524, 23, - , -
L: 11 51 11 B: 47 25 11
Münster, Lp 1
339531, 525, 23, - , -
L: 11 50 56 B: 47 25 33
Münzkirchen, Br 2.4
344150, 790, 35, - , -
L: 13 34 03 B: 48 29 27
Mürzhofen, Bl 3034
336719, 2487, 108, - , 180
L: 15 24 19 B: 47 29 23
Mürzzuschlag, Bl 29251
372284, 2488, 108, - , -
L: 15 39 19 B: 47 35 07
Mürzzuschlag, Bl 29252
353086, 2489, 108, - , -
L: 15 39 27 B: 47 35 22
Munderfing, Bl 29.2
324368, 766, 33, 144, 172
L: 13 09 44 B: 48 04 21
Munderfing, Bl 29.4
324376, 767, 33, - , 172
L: 13 10 38 B: 48 04 33
Munderfing, Bl 32.2
324392, 768, 33, - , 172
L: 13 11 16 B: 48 03 23
Murau, Bl 2060
343707, 2341, 102, - , -
L: 14 08 42 B: 47 06 42
Mureck, Bl 38777
353318, 2878, 124, - , -
L: 15 45 12 B: 46 42 42
Mureck, Bl387732
356493, 2879, 124, - , 182
L: 15 45 19 B: 46 42 06
Mureck, Br 38775
329227, 2880, 125, - , -
L: 15 44 46 B: 46 43 02
Mureck, Br 38794
329342, 2881, 125, - , -
L: 15 46 28 B: 46 42 44
Muschk, Bl 205
338855, 3090, 134, - , 186
L: 14 27 39 B: 46 49 16
Muschk, Br 204
338830, 3091, 134, - , 186
L: 14 27 20 B: 46 48 42
Muttendorf, Bl 4016
340067, 2545, 110, - , 180
L: 15 22 09 B: 46 56 24

Muttendorf, Bl 4018
340083, 2546, 110, - , 180
L: 15 22 00 B: 46 55 53
Mutzenfeld, Br 5775
328948, 2208, 96, - , -
L: 15 54 05 B: 47 04 58

- N -

Naarn, Blt 2102.019
308809, 1183, 52, - , 174
L: 14 36 00 B: 48 14 03
Naarn, Br 2100.017
308817, 1184, 52, - , -
L: 14 38 10 B: 48 13 03
Naegelsdorf, Br 3965
343244, 2819, 122, - , -
L: 15 50 02 B: 46 47 31
Nassereith, Bl 1
370239, 364, 16, - , -
L: 10 49 58 B: 47 19 04
Nassereith, Bl 4
342139, 365, 16, - , -
L: 10 49 51 B: 47 19 01
Neckenmarkt, Bl 7
345702, 2099, 91, - , -
L: 16 33 57 B: 47 36 16
Neckenmarkt, Bl 2
335638, 2100, 91, - , -
L: 16 33 48 B: 47 36 07
Neckenmarkt, Bl. 6
345652, 2101, 91, - , -
L: 16 31 39 B: 47 36 00
Nenndorf, Bl 313
327155, 1284, 57, - , -
L: 15 30 02 B: 48 10 35
Nenzing, Bl 03.30.04 A
321349, 76, 4, - , -
L: 9 39 16 B: 47 12 40
Nenzing, Bl 03.30.05 A
321356, 77, 4, - , -
L: 9 39 28 B: 47 12 50
Nenzing, Bl 03.30.13
321398, 78, 4, - , -
L: 9 39 06 B: 47 12 37
Nenzing, Bl 04.30.14
321547, 79, 4, - , -
L: 9 40 29 B: 47 11 54
Nenzing, Bl 04.30.15
321554, 80, 4, - , -
L: 9 41 37 B: 47 11 29
Nenzing, Bl 04.30.16 B
321562, 81, 4, - , -
L: 9 42 13 B: 47 11 41
Nenzing, Bl 04.30.22
352179, 82, 4, - , -
L: 9 40 19 B: 47 12 06
Nenzing, Bl 05.30.01
321646, 83, 4, - , -
L: 9 43 52 B: 47 10 42
Nenzing, Bl 05.30.17 A
321927, 84, 4, - , -
L: 9 42 53 B: 47 11 27
Nenzing, Bl 05.30.18 A
321661, 85, 4, - , -
L: 9 43 17 B: 47 11 05
Nenzing, Bl 05.30.19
321679, 86, 4, - , 168
L: 9 43 07 B: 47 10 49
Nenzing, Bl 06.30.20
321778, 87, 4, - , -
L: 9 44 33 B: 47 10 24
Neu-Nagelberg, Bl 417
331975, 1963, 85, - , -
L: 14 58 33 B: 48 49 26
Neuaigen, Bl 1965.003
303339, 1404, 62, 152, -
L: 16 01 27 B: 48 21 16
Neubau, Bl 16.7
375790, 953, 42, - , -
L: 14 12 17 B: 48 12 15
Neubau, Bl 17.7
375915, 954, 42, - , -
L: 14 11 22 B: 48 12 06
Neubau, Bl 19.9
375204, 955, 42, - , -
L: 14 09 36 B: 48 12 14
Neubau, Br 15.11
314351, 956, 42, - , -
L: 14 11 29 B: 48 14 33
Neubau, Br 16.5
307819, 957, 42, - , -
L: 14 11 34 B: 48 13 09
Neubau, Br 17.3
375899, 958, 42, - , -
L: 14 11 14 B: 48 12 22
Neudörfl, Bl 3
313718, 1785, 77, - , -
L: 16 17 08 B: 47 47 42
Neudörfl, Bl 8
345231, 1786, 77, - , -
L: 16 16 50 B: 47 48 16
Neudörfl, Br 6
335935, 1787, 77, - , -
L: 16 18 11 B: 47 47 56
Neudorf bei Mooskirchen, Bl 4012
340042, 2547, 110, - , -
L: 15 17 48 B: 46 58 31
Neudorf bei Parndorf, Bl 64
345397, 2030, 88, - , -
L: 16 54 42 B: 48 01 58
Neudorf bei Parndorf, Br 32
306407, 2031, 88, - , -
L: 16 56 14 B: 48 00 38
Neudorf, Br 5791
328955, 2209, 96, 159, -
L: 15 56 35 B: 47 05 00
Neuebenfurth, Bl 23
300970, 1788, 78, - , -
L: 16 20 26 B: 47 52 13
Neuebenfurth, Bl G
300996, 1789, 78, - , -
L: 16 20 39 B: 47 52 55
Neufeld a.d. Leitha, Bl 10
345868, 1790, 78, - , -
L: 16 22 36 B: 47 52 01
Neuhaus, Bl 1231
336792, 1085, 48, - , -
L: 14 04 15 B: 47 30 47
Neumarkt a. d. R., Br 6
335521, 2308, 100, - , -
L: 16 09 47 B: 46 55 38
Neumarkt a. d. Ybbs, Bl 258
323006, 1234, 54, - , -
L: 15 03 38 B: 48 08 12
Neumarkt a.d. Ybbs, Blt 429
337089, 1235, 54, - , 175
L: 15 03 16 B: 48 08 44
Neumarkt a.d.R., Bl 7
345728, 2309, 100, - , -
L: 16 10 54 B: 46 55 40
Neunkirchen, Br
301036, 1791, 78, 155, 177
L: 16 05 15 B: 47 43 13
Neunkirchen-Blättstrs, Bl 303
327056, 1792, 78, - , -
L: 16 05 44 B: 47 44 12
Neusiedl a. Stf., Bl 217
319251, 1793, 78, - , -
L: 16 07 38 B: 47 46 39
Neusiedl a.Stf., Br 219
319277, 1794, 78, - , -
L: 16 06 30 B: 47 46 50
Neusiedl am See, Bl 124
316174, 2155, 93, - , -
L: 16 51 18 B: 47 53 22
Neusiedl am See, Bl 137
326280, 2156, 93, - , -
L: 16 51 40 B: 47 54 07
Neusiedl am See, Bl 138
326298, 2157, 93, - , -
L: 16 51 27 B: 47 53 36
Neusiedl am See, Bl 153
345314, 2158, 93, - , -
L: 16 52 57 B: 47 53 59
Neusiedl am See, Bl N 1
305938, 2159, 93, - , -
L: 16 51 17 B: 47 56 16
Neusiedl am See, Br 6
306415, 2032, 88, - , -
L: 16 52 31 B: 47 57 31
Neusiedl am See, Br 24
306423, 2033, 88, - , -
L: 16 48 50 B: 47 58 03
Neusiedl am See, Br 103
305946, 2160, 93, - , -
L: 16 49 35 B: 47 57 23
Neusiedl an der Zaya, Bl 415
331959, 1972, 85, - , -
L: 16 47 19 B: 48 36 22
Neusiedl, Br
304188, 1341, 59, - , -
L: 15 58 01 B: 48 19 27
Neustift a. d. Lafnitz, Bl 2
326496, 2240, 97, - , -
L: 16 01 12 B: 47 21 56
Neustift a.d. Lafnitz, Bl 30
345710, 2241, 97, - , -
L: 16 01 26 B: 47 21 53
Neustift im Felde, Br
315747, 1405, 62, - , -
L: 15 53 10 B: 48 24 29
Neustift, Bl 5987
343863, 2197, 95, - , -
L: 15 59 06 B: 47 11 15
Neustift, Br 5986
343855, 2198, 95, - , -
L: 15 58 57 B: 47 11 09
Neustift, Br 3985
340562, 2832, 123, - , -
L: 15 59 36 B: 46 51 26
Neutersdorf, Bl 3948
343921, 2808, 121, - , -
L: 15 39 22 B: 46 46 43
Neutersdorf, Br 38572
343145, 2882, 125, - , -
L: 15 39 08 B: 46 46 15
Nickelsdorf, Bl 28
345157, 2009, 87, - , -
L: 17 03 34 B: 47 58 28
Nickelsdorf, Bl 29
345165, 2010, 87, - , -
L: 17 04 13 B: 47 58 16
Nickelsdorf, Bl 35
345603, 2011, 87, - , -
L: 17 05 28 B: 47 58 23
Nickelsdorf, Bl 50
335471, 2012, 87, - , -
L: 17 05 11 B: 47 57 54
Nickelsdorf, Bl 51
335539, 2013, 87, - , -
L: 17 04 11 B: 47 55 31
Nickelsdorf, Bl 61
345363, 2034, 88, - , -
L: 17 00 10 B: 47 56 17
Nickelsdorf, Br 28
306456, 2014, 87, - , -
L: 17 04 02 B: 47 56 27
Nickelsdorf, Br 29
306464, 2015, 87, - , -
L: 17 05 15 B: 47 56 34
Nickelsdorf, Br 46
326181, 2016, 87, - , -
L: 17 04 59 B: 47 55 48
Niederabsdorf, Bl 328
327312, 1979, 86, - , 177
L: 16 52 47 B: 48 35 25
Niederdorf, Bl 2602
336172, 2457, 107, - , -
L: 14 57 26 B: 47 18 19
Niederdorf, Bl 2612
336214, 2458, 107, - , 179
L: 14 57 45 B: 47 18 42
Niederdorf, Blt 26125
336420, 2459, 107, - , 179
L: 14 57 45 B: 47 18 41
Niederndorf, Bl 4 (R95)
342576, 526, 23, - , -
L: 12 11 57 B: 47 38 58
Niedernsill, Bl 1
347948, 623, 27, - , -
L: 12 40 22 B: 47 16 37
Niederöblarn, Bl 1200
332783, 1086, 48, - , -
L: 14 00 42 B: 47 28 54
Niederwölz, Bl 2211
336230, 2342, 102, 161, -
L: 14 22 40 B: 47 08 49
Nikitsch, Bl 4
335695, 2066, 90, - , -
L: 16 40 28 B: 47 32 24
Nikitsch, Br 3
335687, 2067, 90, - , -
L: 16 40 07 B: 47 32 16
Niklasdorf, Bl 2794
332643, 2460, 107, - , -
L: 15 08 29 B: 47 23 33
Niklasdorf, Br 2786
332650, 2461, 107, - , -
L: 15 08 02 B: 47 23 26
Nitzing, Blt 408
331884, 1342, 59, - , 175
L: 16 05 41 B: 48 18 26
Nofels, Bl 01.32.19 A
322313, 225, 10, - , 169
L: 9 33 29 B: 47 15 41
Nofels, Bl 01.32.21 A
309534, 226, 10, - , -
L: 9 34 29 B: 47 15 44
Nofels, Bl 01.32.24 A
309542, 227, 10, - , -
L: 9 33 56 B: 47 16 39
Nofels, Bl 01.32.25
379198, 228, 10, - , -
L: 9 33 57 B: 47 16 59
Nofels, Bl 01.32.38
322271, 229, 10, - , -
L: 9 32 24 B: 47 16 18
Nüziders, Bl 06.35.01
321786, 88, 4, - , -
L: 9 45 52 B: 47 10 07
Nüziders, Bl 06.35.02
321794, 89, 4, - , -
L: 9 45 54 B: 47 10 17
Nüziders, Bl 06.35.03
321802, 90, 4, - , -
L: 9 45 55 B: 47 10 27
Nüziders, Bl 06.35.07 A
321844, 91, 4, 138, 168
L: 9 47 41 B: 47 10 01
Nüziders, Bl 06.35.08
321851, 92, 4, - , -
L: 9 47 11 B: 47 09 58
Nüziders, Bl 06.35.09
321869, 93, 4, 138, -
L: 9 46 18 B: 47 09 59
Nüziders, Bl 06.35.13
321901, 94, 4, - , -
L: 9 47 09 B: 47 10 18
Nüziders, Bl 06.35.14 A
321919, 95, 5, - , -
L: 9 46 38 B: 47 10 26
Nüziders, Bl 06.35.17
321943, 96, 5, - , -
L: 9 47 29 B: 47 10 32
Nüziders, Bl 06.35.18
321406, 97, 5, - , -
L: 9 46 50 B: 47 10 19
Nüziders, Bl 07.35.19
321745, 98, 5, - , -
L: 9 48 17 B: 47 09 43

- O -

Oberaich, Br 2830
332585, 2462, 107, - , -
L: 15 13 24 B: 47 24 16
Oberaich, Br 2840
332577, 2463, 107, - , -
L: 15 14 36 B: 47 24 06
Oberalm I, Bl 18 (O.II)
320796, 679, 30, - , -
L: 13 05 17 B: 47 41 48
Oberbildein, Bl 26
345835, 2269, 98, - , -
L: 16 27 15 B: 47 07 50
Oberbildein, Br 9
326389, 2270, 98, - , -
L: 16 28 03 B: 47 07 57
Oberdrauburg, Bl 422
338301, 2966, 128, - , -
L: 12 57 16 B: 46 45 00
Obere Fellach, Bl 613
351676, 3038, 132, - , -
L: 13 49 30 B: 46 38 02
Obereck, TBl 5.1
344135, 783, 34, - , -
L: 13 16 57 B: 48 08 10
Obereisenfeld, Br 32.5
307736, 959, 43, - , -
L: 13 59 45 B: 48 10 22
Obergäu, Br 16
319863, 680, 30, - , -
L: 13 10 27 B: 47 35 39
Obergrafendorf, Bl 315
327171, 1285, 57, - , -
L: 15 32 33 B: 48 09 33
Obergralla, Bl 3781
311225, 2762, 119, - , -
L: 15 33 27 B: 46 50 21
Obergralla, Bl 3803
336552, 2763, 119, - , -
L: 15 35 00 B: 46 49 50
Obergralla, Bl 37962
336537, 2764, 119, - , -
L: 15 33 45 B: 46 49 19
Obergralla, Br 3792
311266, 2765, 119, - , -
L: 15 33 08 B: 46 50 13
Obergralla, Br 3798
311282, 2766, 119, - , -
L: 15 34 22 B: 46 49 28
Obergralla, Br 38011
314971, 2767, 119, - , -
L: 15 34 33 B: 46 49 30
Oberhaag, Bl 4358
343103, 2706, 117, - , -
L: 15 21 11 B: 46 41 16
Oberhaus, Bl 1080
336099, 1087, 48, - , -
L: 13 45 09 B: 47 24 37
Oberhausen, Blt 393
331736, 1510, 66, - , 176
L: 16 35 07 B: 48 10 32
Oberhofen, Bl 2
334698, 387, 17, - , -
L: 11 05 54 B: 47 18 26
Oberhofen, Bl 4
334714, 388, 18, - , 170
L: 11 06 23 B: 47 18 02
Oberhofen, Bl 6
334730, 389, 18, - , -
L: 11 07 06 B: 47 18 30
Oberlanzendorf, Br
315820, 1795, 78, - , -
L: 16 26 25 B: 48 06 31
Obermicheldorf, Br 5.4
324913, 924, 41, - , -
L: 14 08 00 B: 47 51 46
Obernberg, Bl 324
344564, 785, 34, - , -
L: 13 20 44 B: 48 19 41
Oberndorf, Bl 1
353888, 608, 27, - , -
L: 12 23 00 B: 47 30 03
Oberndorf, Bl 2
321125, 681, 30, 143, -
L: 12 56 40 B: 47 56 58
Oberndorf, Bl 3
321026, 682, 30, - , -
L: 12 56 52 B: 47 56 39
Oberndorf, Bl 4
321042, 683, 30, - , -
L: 12 56 10 B: 47 56 47
Oberndorf, Br 1
321000, 684, 30, - , -
L: 12 56 27 B: 47 56 26
Oberndorf, Br 2
321018, 685, 30, - , -
L: 12 56 26 B: 47 56 48
Oberndorf, Br Nord
342113, 609, 27, - , -
L: 12 23 40 B: 47 30 13
Oberndorf, Br Süd
370411, 610, 27, - , -
L: 12 23 11 B: 47 29 33
Oberottensheim, Bl 2143.001
374298, 877, 38, - , -
L: 14 11 17 B: 48 20 01
Oberottensheim, Bl 2146.003
306886, 878, 38, - , -
L: 14 09 09 B: 48 19 35
Oberottensheim, Br 2143.005
374314, 879, 38, - , -
L: 14 10 56 B: 48 20 09
Oberottensheim, Br 2145.005
307025, 880, 39, - , -
L: 14 09 58 B: 48 20 10
Oberottensheim, Br O 123
374330, 881, 39, - , -
L: 14 10 45 B: 48 19 58
Oberpremstätten, Bl 3556
315366, 2650, 114, - , -
L: 15 24 41 B: 46 58 14
Oberpremstätten, Blt 35565
329581, 2651, 114, - , 181
L: 15 24 41 B: 46 58 13
Oberpremstätten, Br 35384
336388, 2652, 115, - , -
L: 15 24 37 B: 46 58 36
Oberpurkla, Br 39115
314773, 2883, 125, - , -
L: 15 54 39 B: 46 44 49
Oberrakitsch, Br 38752
340307, 2884, 125, - , -
L: 15 44 38 B: 46 43 55
Obersafen, Br 5967
343772, 2199, 95, - , -
L: 16 00 33 B: 47 18 51
Oberschaden, Bl 2153.002
314161, 824, 36, - , -
L: 14 03 54 B: 48 19 06
Oberschaden, Bl 2154.004
307512, 825, 36, - , -
L: 14 02 59 B: 48 19 23
Oberschaden, Br 2155.006
307322, 826, 36, - , -
L: 14 02 37 B: 48 18 25
Oberschaden, Br 2156.010
307272, 827, 36, - , -
L: 14 01 43 B: 48 18 53
Oberschwarza, Bl385132
356329, 2885, 125, - , 182
L: 15 39 20 B: 46 42 45
Oberschwarza, Br 38511
318998, 2886, 125, - , -
L: 15 39 21 B: 46 42 45
Obersiebenbrunn, Br
301309, 1511, 66, - , -
L: 16 41 54 B: 48 15 54
Obersprait, Br 7.2
324244, 769, 33, 144, 172
L: 13 05 41 B: 48 12 59
Obersprait, Br 7.4
324251, 770, 33, - , 172
L: 13 06 30 B: 48 13 15
Oberstorcha, Bl 5180
349373, 2310, 100, - , -
L: 15 48 36 B: 46 57 54
Obervogau, Br 3829
318444, 2768, 119, - , -
L: 15 34 48 B: 46 44 48
Obervogau, Br 3833
311332, 2769, 119, - , -
L: 15 35 49 B: 46 44 59
Obervogau, Br 38315
311324, 2770, 120, - , -
L: 15 35 02 B: 46 44 53
Oberwagram, Bl 386
331660, 1292, 57, - , -
L: 15 38 43 B: 48 12 33
Oberwaltersdorf, Br 1
301085, 1796, 78, - , -
L: 16 21 10 B: 47 57 49
Oberwaltersdorf, Br 5
301127, 1797, 78, - , -
L: 16 21 46 B: 47 57 05
Oberwart, Bl 23
345421, 2256, 98, - , -
L: 16 10 39 B: 47 18 27
Oberwart, Tbr 7
345900, 2332, 101, - , -
L: 16 13 13 B: 47 16 40
Oberweiden, Br 237
322552, 1512, 66, - , -
L: 16 49 48 B: 48 18 22
Oberweißau, Br 34.2
324426, 771, 34, - , 172
L: 13 10 45 B: 48 01 59
Oberweißau, Br 35.2
324467, 772, 34, - , 172
L: 13 09 32 B: 48 01 39
Oberzögersdorf, Bl 1955.009
303370, 1406, 62, - , -
L: 16 08 45 B: 48 23 21
Oberzwischenbrunn, Bl 249
322875, 1293, 57, - , 175
L: 15 41 15 B: 48 12 40
Obgrün, Br 5663
325969, 2219, 96, - , -
L: 15 55 41 B: 47 07 38
Obgrün, Br 5669
325985, 2220, 96, - , -
L: 15 56 02 B: 47 07 17
Obgrün, Tbl566701
349555, 2333, 101, - , -
L: 15 55 24 B: 47 07 30
Obritz, Bl 464
337444, 1965, 85, - , -
L: 16 09 59 B: 48 41 59
Ochsenburg, Br 253
322917, 1294, 57, - , 175
L: 15 37 46 B: 48 07 58
Öblarn, Bl 1180
336115, 1088, 48, - , -
L: 13 59 12 B: 47 27 45
Öblarn, Bl 1190
336768, 1089, 48, - , -
L: 14 00 23 B: 47 28 16
Oetting, Bl 424
338780, 2967, 128, - , -
L: 12 57 54 B: 46 44 47
Oeynhausen, Bl
301150, 1798, 78, 155, -
L: 16 17 32 B: 47 59 10
Oggau, Br 4
313262, 2077, 90, 159, -
L: 16 40 25 B: 47 51 18
Ollersdorf, Bl
305003, 1513, 66, - , -
L: 16 47 59 B: 48 23 39
Ornding, Bl 2043.004
322800, 1274, 56, 150, -
L: 15 14 44 B: 48 12 33
Ornding, Blt 428
337071, 1275, 56, - , 175
L: 15 15 58 B: 48 12 53
Orth a. d. D., Bl 1900.003
326710, 1514, 66, - , -
L: 16 44 05 B: 48 08 13
Orth a. d. D., Bl 1902.001
305011, 1515, 66, - , -
L: 16 42 12 B: 48 08 53
Orth a.d.D., Bl 1902.5
331041, 1516, 66, - , -
L: 16 42 39 B: 48 07 45
Orth, Bl 1903.1
356030, 1517, 66, - , -
L: 16 41 31 B: 48 07 56
Orth, Bl 1903.5
356048, 1518, 67, - , -
L: 16 41 21 B: 48 07 33
Oslip, Bl 18
326223, 2078, 90, - , -
L: 16 36 00 B: 47 50 19
Oslip, Bl 19
326231, 2079, 90, - , -
L: 16 36 05 B: 47 49 52
Oslip, Bl 33
345272, 2080, 90, - , -
L: 16 37 49 B: 47 50 11
Osternberg, Br 2.1
324202, 773, 34, - , -
L: 13 03 36 B: 48 14 49
Ottsdorf (Aschet), Br 30.8
324681, 913, 40, - , -
L: 14 02 36 B: 48 08 06

- P -

Pama, Bl 5 A
306266, 2017, 87, - , 178
L: 17 01 48 B: 48 03 09
Pama, Bl 6
306274, 2018, 87, 158, -
L: 17 02 26 B: 48 02 30
Pama, Bl 23
335455, 2019, 87, - , -
L: 17 03 48 B: 48 01 53
Pama, Bl 30
345553, 2020, 87, - , -
L: 17 01 00 B: 48 04 19
Pama, Bl 32
345579, 2021, 87, - , -
L: 17 00 00 B: 48 03 15
Pamhagen, Bl 139 A
335109, 2161, 93, - , -
L: 16 54 12 B: 47 43 47
Pamhagen, Bl 154
345322, 2162, 94, - , -
L: 16 55 54 B: 47 42 11
Pamhagen, Br 45
305953, 2163, 94, - , 178
L: 16 54 21 B: 47 41 52
Pamhagen, Br 140
335117, 2164, 94, - , -
L: 16 52 39 B: 47 41 52
Pamhagen/Leißergraben, Lp
335125, 2165, 94, - , -
L: 16 52 49 B: 47 41 36
Pamhagen/Zweierkanal, Lp
345256, 2166, 94, - , -
L: 16 52 12 B: 47 43 19
Panzendorf, Bl 3 (Sa103)
339911, 2926, 126, - , -
L: 12 27 29 B: 46 44 47
Parbasdorf, Bl
305029, 1519, 67, - , -
L: 16 35 19 B: 48 16 44
Parndorf, Bl 59
345181, 2035, 88, - , -
L: 16 52 39 B: 47 59 49

Parndorf, Bl 36
319434, 2036, 88, - , -
L: 16 51 04 B: 47 59 46
Parndorf, Bl 37
319442, 2037, 88, - , -
L: 16 50 12 B: 47 58 38
Parndorf, Br 1 A
306472, 2038, 88, 158, -
L: 16 52 44 B: 47 59 19
Pasching, Bl 14.3
375578, 960, 43, - , -
L: 14 13 45 B: 48 12 49
Pasching, Br 11.7
307850, 961, 43, - , -
L: 14 14 41 B: 48 14 31
Passering, Br 203
338814, 3092, 134, - , 186
L: 14 28 07 B: 46 48 24
Patergassen, Bl 280
351833, 3019, 131, - , -
L: 13 51 40 B: 46 49 13
Paternion, Bl 620
351536, 3039, 132, - , -
L: 13 38 29 B: 46 42 49
Pausendorf, Bl 24991
349035, 2402, 104, - , -
L: 14 47 16 B: 47 12 13
Pausendorf, Bl 24992
353078, 2403, 104, - , -
L: 14 47 06 B: 47 12 20
Pausendorf, Br 2525
315317, 2404, 104, - , -
L: 14 47 50 B: 47 12 27
Peggau, Bl 31751
340760, 2533, 110, - , 180
L: 15 20 29 B: 47 12 49
Peggau, Br 3173
325076, 2534, 110, - , -
L: 15 20 42 B: 47 12 29
Peggau, Br 3183
325134, 2535, 110, - , -
L: 15 20 38 B: 47 12 21
Peggau, Br 3195
340687, 2536, 110, - , -
L: 15 20 58 B: 47 11 32
Peggau, Br 31911
341008, 2537, 110, - , -
L: 15 20 54 B: 47 11 45
Peisching, Br
301168, 1799, 78, - , -
L: 16 06 52 B: 47 43 28
Perau, Bl 117
338574, 3040, 132, - , 184
L: 13 51 54 B: 46 36 32
Perbersdorf, Bl 3955
356501, 2816, 122, - , -
L: 15 47 48 B: 46 48 16
Perg, Bl 01.11
378752, 1185, 52, - , -
L: 14 37 59 B: 48 14 40
Perg, Bl 2098.027
314641, 1186, 52, - , -
L: 14 39 40 B: 48 13 37
Perg, Bl 2099.015
314666, 1187, 52, - , -
L: 14 39 07 B: 48 14 23
Perg, Bl 2100.019
314658, 1188, 52, - , -
L: 14 38 23 B: 48 13 53
Pergkirchen, Bl 2096.021
316620, 1189, 52, - , -
L: 14 41 07 B: 48 13 39
Pergkirchen, Bl 2097.015
316612, 1190, 53, - , -
L: 14 40 37 B: 48 13 56
Pergkirchen, Bl 2098.029
314633, 1191, 53, - , -
L: 14 39 49 B: 48 13 59
Pergkirchen, Blt 2096.017 A
316992, 1192, 53, - , 174
L: 14 41 18 B: 48 13 54
Pergkirchen, Br 2098.021
308833, 1193, 53, - , -
L: 14 39 57 B: 48 14 16
Pergkirchen, Br 2098.023
308692, 1194, 53, - , -
L: 14 39 44 B: 48 14 35
Pernau, Bl 26.3
376012, 962, 43, - , -
L: 14 04 50 B: 48 10 19
Pernau, Br 28.9
307744, 963, 43, 146, -
L: 14 03 08 B: 48 10 17
Pernegg, Br 3111
340539, 2538, 110, - , -
L: 15 21 24 B: 47 18 18
Persenbeug, Bl 2058.001
303008, 1249, 55, 150, -
L: 15 06 08 B: 48 10 59
Persenbeug, Bl 2059.001
302992, 1250, 55, - , -
L: 15 05 24 B: 48 11 04
Pertlstein, Bl 5250
343590, 2311, 100, - , -
L: 15 58 49 B: 46 56 31
Perzendorf, Bl 1960.001
303396, 1407, 62, - , -
L: 16 06 06 B: 48 20 39
Perzendorf, Blt 424
337030, 1408, 62, - , 176
L: 16 04 05 B: 48 22 13
Petronell, Bl 1888.2
356121, 1944, 84, - , -
L: 16 53 04 B: 48 07 45
Petronell, Bl 1889.2
331132, 1945, 84, - , -
L: 16 52 28 B: 48 07 29
Petronell, Bl 1889.4
356139, 1946, 84, - , -
L: 16 52 18 B: 48 07 11
Petronell, Bl 1889.7
331066, 1520, 67, - , -
L: 16 52 38 B: 48 08 04
Petronell, Bl 1890.6
331124, 1947, 84, - , -
L: 16 51 20 B: 48 07 13
Petronell-Bahnhof, Br
305482, 1948, 84, 157, 177
L: 16 52 09 B: 48 06 26
Pettnau, Bl 1
334433, 390, 18, - , -
L: 11 09 51 B: 47 17 11
Pettnau, Bl 3
346668, 391, 18, - , -
L: 11 09 52 B: 47 17 28
Pettnau, Bl 4
334516, 392, 18, - , -
L: 11 10 59 B: 47 16 58
Pettnau, Bl 12
334151, 393, 18, - , -
L: 11 11 16 B: 47 16 51
Petzelsdorf, Bl 363
331488, 1254, 55, - , -
L: 15 09 11 B: 48 04 07
Petzenkirchen, Bl 333
327379, 1255, 55, - , -
L: 15 10 10 B: 48 08 54
Petzenkirchen, Blt 434
337139, 1256, 55, - , 175
L: 15 10 01 B: 48 09 02
Pfaffenhofen, Bl 4 (T601)
339192, 394, 18, - , -
L: 11 04 05 B: 47 17 56
Pfaffing, Br 2159.032
307124, 828, 36, - , -
L: 13 59 33 B: 48 21 50
Pfaffstätt, Br 31.1
324384, 774, 34, - , 172
L: 13 08 20 B: 48 03 41
Pfarrsdorf, Br 39154
343012, 2887, 125, - , -
L: 15 58 18 B: 46 42 20
Pframa, Bl
315721, 1521, 67, - , -
L: 16 46 53 B: 48 09 58
Pfunds, Bl 2 (005)
342410, 351, 16, - , -
L: 10 32 59 B: 46 58 27
Pfunds-Birkach, Bl 1 (016)
342394, 352, 16, - , -
L: 10 33 39 B: 46 58 55
Pfunds-Birkach, Bl 6 (038)
342451, 353, 16, - , -
L: 10 33 42 B: 46 58 54
Pfunds-Birkach, Bl 8 (014)
342477, 354, 16, - , -
L: 10 33 47 B: 46 58 51
Pfunds-Schönegg, Bl 7 (025)
342469, 355, 16, - , -
L: 10 35 46 B: 47 00 18
Pfunds-Schönegg, Bl 9 (027)
342485, 356, 16, - , -
L: 10 35 38 B: 47 00 24
Piberbach, Br 16.10
324665, 925, 41, - , -
L: 14 14 43 B: 48 07 32
Piberschlag, Br 20.2
344010, 801, 35, - , -
L: 14 10 20 B: 48 33 30
Picheldorf, Bl 2819
332601, 2464, 107, - , -
L: 15 11 58 B: 47 24 39
Pichl, BL 25701
353326, 2465, 107, - , 179
L: 14 54 57 B: 47 16 18
Pichl, Bl 1011
356360, 1090, 48, - , -
L: 13 36 51 B: 47 23 16
Pichl, Bl 2566
349175, 2466, 107, - , -
L: 14 54 52 B: 47 15 11
Pichl, Bl 2568
349183, 2467, 107, - , -
L: 14 55 15 B: 47 15 49
Pichl, Bl 5113
343467, 2312, 100, - , -
L: 15 38 03 B: 47 09 48
Pichling, Br 24.16
377697, 1051, 46, - , -
L: 14 21 40 B: 48 14 57
Pielach, Bl 314
327163, 1286, 57, - , -
L: 15 22 27 B: 48 13 33
Pill, Bl 2
334391, 527, 23, - , -
L: 11 40 15 B: 47 19 16
Pillichsdorf, Bl 452
337337, 1522, 67, - , -
L: 16 31 50 B: 48 22 02
Pillichsdorf, Br 329
327346, 1523, 67, - , -
L: 16 32 02 B: 48 20 23
Pinkafeld, Bl 18
335026, 2257, 98, - , -
L: 16 06 51 B: 47 23 03
Pinkafeld, Tbr 2
345918, 2334, 101, - , -
L: 16 05 05 B: 47 22 48
Pirching, Bl 5149
343566, 2313, 100, - , -
L: 15 44 03 B: 47 04 58
Pirching, Br 3751
372334, 2806, 121, - , -
L: 15 35 38 B: 46 58 13
Pirka-Eggenb., Br 3492
315358, 2653, 115, - , -
L: 15 25 32 B: 47 00 24
Pischelsdorf, Bl
304220, 1343, 59, - , -
L: 15 56 59 B: 48 19 51
Pisching, Bl 270432
340901, 2436, 106, - , 179
L: 14 43 35 B: 47 25 30
Pitztal - Stillebach, Bl 2
346387, 367, 17, - , -
L: 10 51 50 B: 47 02 52
Pixendorf, Br
304238, 1344, 59, 151, 175
L: 15 58 49 B: 48 17 23
Plötzenedt, Br 8.3
316885, 885, 39, - , -
L: 13 39 24 B: 48 05 03
Pobersach, Bl 421
338285, 2968, 128, - , -
L: 13 13 45 B: 46 44 59
Pobersach, Bl 425
338806, 2969, 128, - , -
L: 13 13 54 B: 46 44 54
Podersdorf a.S., Bl P2
305995, 2167, 94, - , -
L: 16 49 12 B: 47 50 38
Podersdorf a.S., Br 7
306001, 2168, 94, - , 178
L: 16 49 34 B: 47 49 30
Podersdorf a.S., Br 9
306019, 2169, 94, - , 178
L: 16 52 22 B: 47 50 47
Podersdorf am See/Birnbaumlacke, Lp
319459, 2170, 94, - , -
L: 16 51 53 B: 47 49 07
Pöchlarn, Bl 2045.004
331397, 1276, 56, - , -
L: 15 12 51 B: 48 12 28
Pöchlarn, Bl 2045.014
322776, 1277, 56, - , -
L: 15 12 20 B: 48 11 46
Pöchlarn, Bl 2046.010
322750, 1278, 56, - , -
L: 15 11 13 B: 48 12 48
Pöggstall, Bl 442
337212, 1264, 56, - , -
L: 15 12 24 B: 48 18 56
Pölfing, Br 4326
340455, 2715, 117, - , -
L: 15 18 30 B: 46 43 36
Pöllau, Bl 5980
343814, 2200, 95, - , 178
L: 15 50 23 B: 47 17 45
Pöls, Br 2345
340679, 2352, 102, - , -
L: 14 35 22 B: 47 13 22
Pölten, Br 3998
343293, 2829, 122, - , -
L: 15 59 14 B: 46 45 02
Politzen, Bl 624
338962, 3041, 132, - , -
L: 13 36 29 B: 46 44 57
Polling, Bl 2
334649, 395, 18, - , -
L: 11 09 27 B: 47 16 56
Polling, Blt 4
339424, 396, 18, - , 170
L: 11 09 13 B: 47 17 10
Poppendorf, Bl 27
345124, 2242, 97, - , -
L: 16 13 36 B: 46 59 41
Poppendorf, Bl 28
345132, 2243, 97, - , -
L: 16 13 37 B: 46 59 16
Poppichl, Bl 229
338160, 3077, 133, - , 186
L: 14 18 09 B: 46 40 17
Posch, Bl 2122.10
323568, 1052, 47, - , -
L: 14 23 22 B: 48 14 47
Posch, Bl 2122.12
323543, 1053, 47, - , -
L: 14 24 00 B: 48 15 06
Posch, Bl 2124.12
323618, 1054, 47, - , -
L: 14 22 39 B: 48 16 02
Posch, Bl 2124.14
323626, 1055, 47, - , -
L: 14 22 12 B: 48 15 33

Posch, Br 24.8
377739, 1056, 47, - , -
L: 14 22 30 B: 48 15 11
Pottenbrunn, Blt 383
331637, 1295, 57, - , 175
L: 15 41 01 B: 48 13 56
Pottendorf, Br
314021, 1800, 78, - , 177
L: 16 23 21 B: 47 54 20
Pottschach, Bl 307
327098, 1801, 78, - , -
L: 16 01 02 B: 47 42 08
Potzneusiedl, Br 42
326108, 2039, 88, - , -
L: 16 56 37 B: 48 02 43
Pradl, Bl 4 (R5)
334276, 528, 23, 142, -
L: 11 24 33 B: 47 16 10
Pradl, Bl 12
339275, 529, 23, - , 170
L: 11 24 32 B: 47 15 44
Pradl, Bl 28
346262, 530, 23, - , -
L: 11 24 59 B: 47 15 40
Pradl, Bl 36
346312, 531, 23, - , -
L: 11 24 51 B: 47 15 19
Pradl, Blt 22
339960, 532, 23, - , 170
L: 11 25 20 B: 47 16 06
Prambachkirchen, TBl 49.16
344317, 928, 41, - , -
L: 13 55 05 B: 48 19 48
Predlitz, Bl 2001
343681, 2343, 102, - , 179
L: 13 55 13 B: 47 04 37
Prellenkirchen, Br 1
337360, 2022, 87, - , -
L: 16 57 10 B: 48 04 38
Preuwitz, Br
304246, 1345, 59, - , -
L: 15 48 50 B: 48 21 23
Probstdorf, Br
305052, 1524, 67, - , -
L: 16 37 01 B: 48 10 13
Proleb, Bl 2795
332635, 2468, 107, - , -
L: 15 08 31 B: 47 23 47
Prottes, Bl
305060, 1525, 67, - , -
L: 16 44 44 B: 48 23 02
Prutz, Bl 1 (110)
342311, 357, 16, - , -
L: 10 39 49 B: 47 05 37
Prutz, Bl 2 (100)
342295, 358, 16, - , -
L: 10 39 51 B: 47 04 35
Prutz, Bl 4 (104)
342337, 359, 16, - , -
L: 10 39 55 B: 47 05 16
Prutz, Bl 6 (102)
342345, 360, 16, 141, -
L: 10 40 08 B: 47 05 12
Pubersdorf, Bl 824
351957, 3098, 134, - , -
L: 14 24 58 B: 46 38 46
Puch, Bl 610
338103, 3042, 132, - , -
L: 13 45 09 B: 46 39 52
Puchberg i.Ml., Bl 2091.017
316653, 1195, 53, - , -
L: 14 44 20 B: 48 12 55
Puchberg i.Ml., Bl 2092.023
316646, 1196, 53, - , -
L: 14 43 26 B: 48 13 01
Puchberg, Bl 374
331546, 1251, 55, 150, -
L: 14 57 03 B: 48 00 43
Puchberg, Bl 375
331553, 1252, 55, - , -
L: 14 56 46 B: 48 00 43
Puchham, Br 2153.008
307397, 829, 36, - , -
L: 14 03 45 B: 48 16 41
Puchheim, Br 8.1
324855, 886, 39, - , -
L: 13 39 52 B: 48 05 41
Pucking, Bl 13.4
375519, 964, 43, - , -
L: 14 13 53 B: 48 12 09
Pucking, Bl 18.8
375048, 965, 43, - , -
L: 14 10 32 B: 48 11 34
Pucking, Br 14.2
316364, 966, 43, - , -
L: 14 13 34 B: 48 11 55
Pucking, Br 17.4
316331, 967, 43, - , -
L: 14 11 58 B: 48 11 29
Pucking, Br 18.2
316299, 968, 43, 146, -
L: 14 10 51 B: 48 11 28
Pucking, Br 18.6
316307, 969, 43, - , -
L: 14 10 56 B: 48 11 12
Pucking, Br 19.10
316281, 970, 43, - , -
L: 14 09 51 B: 48 11 05
Pulgarn, Bl 24.13
376509, 1010, 45, - , -
L: 14 23 29 B: 48 16 54
Pulgarn, Br 2123.11
323089, 1011, 45, - , -
L: 14 24 14 B: 48 16 39
Pupping, Blt 2157.008
324814, 830, 36, - , 173
L: 14 00 33 B: 48 20 07
Pupping, Br 2156.006
374777, 831, 37, - , -
L: 14 00 44 B: 48 19 19
Pupping, Br 2156.022
374793, 832, 37, - , -
L: 14 01 29 B: 48 20 09
Pupping, Br 2157.012
307207, 833, 37, - , -
L: 14 00 01 B: 48 20 18
Purbach a.N.See, Bl 31
335505, 2081, 90, - , -
L: 16 43 23 B: 47 55 57
Purgstall, Bl 336
327403, 1257, 55, - , -
L: 15 08 03 B: 48 03 59
Purgstall, Bl 337
327411, 1258, 55, - , -
L: 15 08 24 B: 48 03 59

- R -

Raaba, Br 34871
329300, 2654, 115, - , -
L: 15 29 25 B: 47 01 53
Raabau, Br 5221
328989, 2314, 100, - , -
L: 15 54 34 B: 46 57 35
Rabensburg, Bl 264
326611, 1980, 86, - , -
L: 16 54 32 B: 48 40 04
Rabensburg, Bl 358
331439, 1981, 86, - , -
L: 16 53 39 B: 48 38 48
Rabensburg, Blt 391
331710, 1982, 86, - , 177
L: 16 54 56 B: 48 38 22
Rabensburg, Br
305383, 1983, 86, 157, -
L: 16 54 16 B: 48 38 28
Rabnitz, TBl513002
349738, 2335, 101, - , -
L: 15 33 07 B: 47 08 34
Radenthein, Bl 661
351841, 2990, 129, - , 183
L: 13 41 22 B: 46 47 58
Radfeld, Bl 2
330753, 533, 23, 142, -
L: 11 55 03 B: 47 26 46
Radfeld, Bl 10 (K28)
334904, 534, 24, - , -
L: 11 56 22 B: 47 27 09
Radfeld, Bl 20 (S2/13)
346882, 535, 24, - , -
L: 11 56 52 B: 47 27 57
Radfeld, Bl 26 (OEBB3)
342188, 536, 24, - , -
L: 11 56 48 B: 47 27 39
Radfeld, Bl 28 [K06]
342782, 537, 24, - , -
L: 11 54 17 B: 47 26 36
Radfeld, Bl 30 [K21)
342790, 538, 24, - , -
L: 11 55 13 B: 47 27 16
Radfeld, Br 2
330704, 539, 24, - , -
L: 11 54 12 B: 47 26 48
Radfeld, Br 4
330712, 540, 24, - , -
L: 11 54 51 B: 47 27 02
Radkersburg, Bl 39157
332916, 2888, 125, - , 182
L: 15 59 05 B: 46 41 09
Ragnitz, Br 37931
329680, 2771, 120, - , -
L: 15 35 31 B: 46 50 26
Rainbach, Br 8.4
316984, 1143, 51, - , 174
L: 14 30 00 B: 48 31 55
Rammersdorf, Bl 30501
332791, 2490, 108, - , 180
L: 15 21 17 B: 47 28 07
Rankweil, Bl 01.40.02
322354, 230, 10, - , -
L: 9 38 37 B: 47 17 03
Rankweil, Bl 01.40.03
322370, 231, 10, - , -
L: 9 36 16 B: 47 17 40
Rankweil, Bl 01.40.04
322388, 232, 10, - , -
L: 9 35 31 B: 47 16 55
Rankweil, Bl 01.40.05 A
322362, 233, 10, - , 169
L: 9 37 09 B: 47 17 00
Rankweil, Bl 01.40.06
327569, 234, 10, - , -
L: 9 36 52 B: 47 17 54
Rankweil, Bl 01.40.07
327650, 235, 10, - , -
L: 9 38 45 B: 47 15 40
Rankweil, Bl 01.40.08
327643, 236, 10, - , -
L: 9 38 41 B: 47 15 23
Ranzelsdorf, Bl
315879, 1346, 59, - , -
L: 16 00 05 B: 48 16 09
Ranzelsdorf-Feldmühle, Bl
304261, 1347, 59, - , -
L: 16 00 15 B: 48 16 34
Rapperswinkel, Br 12.4
316778, 971, 43, - , -
L: 14 15 24 B: 48 12 35
Rapperswinkl, Blt 11.2
316935, 972, 43, - , 173
L: 14 15 32 B: 48 12 41
Rattenberg, Bl 2435
349027, 2405, 104, - , -
L: 14 43 57 B: 47 12 33
Rattenberg, Bl 2
334797, 541, 24, - , -
L: 11 53 41 B: 47 26 28
Rattersdorf, Bl 2
335844, 2288, 99, 160, -
L: 16 28 05 B: 47 24 47
Rattersdorf, Br 4
335869, 2289, 99, - , -
L: 16 30 22 B: 47 24 36
Ratzersdorf, Bl 250
322883, 1296, 57, 151, -
L: 15 39 42 B: 48 13 13
Rauchenwarth, Br
301200, 1802, 78, 155, -
L: 16 31 58 B: 48 05 02
Rauchwart i.Bgld., Bl 7
335976, 2279, 99, - , -
L: 16 13 15 B: 47 08 01
Rax, Bl 8
345876, 2315, 100, - , -
L: 16 10 20 B: 46 56 05
Rax, Br 5
335299, 2316, 100, - , -
L: 16 09 52 B: 46 56 30
Raxendorf, Bl 443
337220, 1265, 56, - , -
L: 15 17 04 B: 48 20 03
Raßnitz, Br 2539
314872, 2406, 104, - , -
L: 14 50 20 B: 47 13 22
Raßnitz, Br 25411
315077, 2407, 104, - , -
L: 14 50 09 B: 47 13 46
Regelsbrunn, Bl 1898.2
331116, 1949, 84, - , -
L: 16 45 31 B: 48 07 12
Reggerstätten, Bl 5121
349472, 2317, 100, - , -
L: 15 39 41 B: 47 12 00
Reichersberg, Br 1.3
344192, 786, 34, - , -
L: 13 24 27 B: 48 19 51
Reichersberg, TBl II
344127, 795, 35, - , 173
L: 13 21 17 B: 48 14 12
Reidling-Bahnhof, Br
304279, 1348, 59, - , -
L: 15 49 15 B: 48 19 56
Reisenberg, Bl 29
301242, 1803, 78, - , -
L: 16 31 56 B: 47 59 59
Reisenberg, Bl S4
301226, 1804, 78, - , -
L: 16 30 38 B: 48 01 01
Reisenberg, Br 372
301267, 1805, 78, - , -
L: 16 31 43 B: 48 00 04
Reiterndorf, Bl 105.2
316893, 892, 39, 145, -
L: 13 36 00 B: 47 42 21
Reiterndorf, Br 106.2
324889, 893, 39, - , -
L: 13 37 32 B: 47 41 51
Reith b.Seefeld, Bl 3
346940, 344, 15, - , -
L: 11 11 46 B: 47 19 20
Reith b.Seefeld, TBl 2
346627, 345, 15, - , -
L: 11 11 46 B: 47 19 20
Reitthal, Bl 1547
356451, 1105, 49, - , -
L: 14 19 59 B: 47 34 41
Rems, Bl 354
331330, 1113, 49, 148, -
L: 14 31 18 B: 48 12 31
Reuthe, Bl 30.2.01
327882, 278, 12, - , -
L: 9 51 49 B: 47 23 10
Reuthe, Bl 30.2.03
327890, 279, 12, - , -
L: 9 52 22 B: 47 23 04
Reuthe, Bl 30.2.05
327908, 280, 12, - , -
L: 9 53 15 B: 47 22 47
Reuthe, Bl 30.2.11
327973, 281, 12, - , -
L: 9 53 17 B: 47 22 18

Reuthe, Bl 30.2.12
327981, 282, 12, - , -
L: 9 54 14 B: 47 22 23
Reutte, Bl 2
334763, 323, 14, - , -
L: 10 43 14 B: 47 29 39
Reutte, Bl 4
370122, 324, 14, - , -
L: 10 42 52 B: 47 28 51
Reutte, Bl 8
370130, 325, 14, - , -
L: 10 42 44 B: 47 29 59
Reutte, Bl 12
339473, 326, 14, - , -
L: 10 42 39 B: 47 29 11
Reutte, Bl 14
339457, 327, 14, - , -
L: 10 43 32 B: 47 29 32
Reutte, Bl 20
342014, 328, 14, - , -
L: 10 43 05 B: 47 30 12
Reutte, Bl 22
342816, 329, 14, - , -
L: 10 44 01 B: 47 30 02
Reutte, Blt 16
339432, 330, 14, - , 170
L: 10 43 18 B: 47 29 58
Reyersdorf, Br
305094, 1526, 67, 153, -
L: 16 40 59 B: 48 22 24
Ried I.Trk., Br 33.2
324707, 915, 41, - , -
L: 14 03 55 B: 48 01 44
Ried i.d.Rm., Br 2109.017
314278, 1197, 53, - , -
L: 14 33 05 B: 48 15 00
Ried i.d.Rm., Br 2110.013
314286, 1198, 53, - , -
L: 14 32 30 B: 48 15 10
Ried im Oberinntal, Bl 1 (033)
342519, 361, 16, - , -
L: 10 39 11 B: 47 03 29
Ried im Oberinntal, Bl 3 (034)
342527, 362, 16, - , -
L: 10 39 27 B: 47 03 20
Ried, Br 2092.006
302737, 1130, 50, - , -
L: 14 43 27 B: 48 09 57
Riedlingsdorf, Bl 22
345413, 2258, 98, - , -
L: 16 09 19 B: 47 19 51
Rietz, Bl 2 (T181)
339168, 397, 18, - , -
L: 11 01 43 B: 47 17 33
Rietz, Bl 4 (T204)
339150, 398, 18, - , -
L: 11 02 19 B: 47 17 46
Rietz, Bl 6 (T202)
339184, 399, 18, - , -
L: 11 02 21 B: 47 17 37
Rietz, Bl 8 (T403)
339226, 400, 18, - , -
L: 11 03 20 B: 47 17 51
Rietz, Bl 10 (T402)
339200, 401, 18, - , -
L: 11 03 20 B: 47 17 44
Rietz, Bl 12 (T406)
339176, 402, 18, - , -
L: 11 03 20 B: 47 17 32
Ringelsdorf, Br
315648, 1984, 86, - , -
L: 16 52 22 B: 48 33 39
Röthelstein, Bl 3120
329524, 2539, 110, - , -
L: 15 22 09 B: 47 18 16
Röthis, Bl 50.4.02
322404, 237, 10, - , 169
L: 9 37 14 B: 47 18 17
Rohrau, Bl 327
327304, 1987, 86, - , -
L: 16 51 32 B: 48 03 55
Rohrbach, Br 23.20
324566, 987, 44, - , -
L: 14 21 18 B: 48 12 49
Roith, Br 49.8
324988, 807, 36, - , -
L: 13 44 46 B: 48 14 24
Rosegg, Bl 515
338350, 3043, 132, - , 185
L: 14 01 48 B: 46 35 26
Rosegg, Bl 602
338418, 3044, 132, - , 185
L: 14 00 26 B: 46 35 39
Rosegg, Br 516
338376, 3045, 132, - , 185
L: 14 01 29 B: 46 35 29
Rothenthurm, Bl 2240
343756, 2344, 102, - , -
L: 14 37 10 B: 47 10 49
Rottenmann, Bl 153722
340851, 1093, 48, - , 174
L: 14 20 06 B: 47 31 34
Rubring, Bl 317
327197, 1114, 49, - , -
L: 14 28 31 B: 48 09 05
Ruden, Bl 801
338483, 3120, 135, - , -
L: 14 45 54 B: 46 39 31

Ruden, Bl 802
338509, 3121, 135, - , -
L: 14 45 43 B: 46 38 59
Rudersdorf, Bl 18 A
345041, 2244, 97, - , -
L: 16 06 52 B: 47 04 01
Rum, Bl 1
334185, 542, 24, - , -
L: 11 26 53 B: 47 16 15
Rum, Bl 5 (Thaur, Bl 5)
339259, 543, 24, - , -
L: 11 27 34 B: 47 16 53
Rum, Bl 7
342857, 544, 24, - , -
L: 11 26 44 B: 47 16 41
Rum, Blt 3
339374, 545, 24, - , 170
L: 11 27 24 B: 47 16 26
Ruprechtshofen, Bl 00.9
378737, 1199, 53, - , -
L: 14 38 11 B: 48 11 14
Ruprechtshofen, Bl 03.13
378125, 1200, 53, - , -
L: 14 36 43 B: 48 12 51
Ruprechtshofen, Bl 2099.001
308189, 1201, 53, - , -
L: 14 38 52 B: 48 10 40
Ruprechtshofen, Bl 2101.5
308213, 1202, 53, - , -
L: 14 37 37 B: 48 11 45
Ruprechtshofen, Bl 2104.001
308247, 1203, 53, - , -
L: 14 36 26 B: 48 12 19
Ruprechtshofen, Br 2098.015
308627, 1204, 53, - , -
L: 14 39 28 B: 48 11 21
Ruprechtshofen, Br 2100.15
308668, 1205, 53, - , -
L: 14 38 16 B: 48 12 18
Rust, Br
304287, 1349, 59, - , -
L: 15 55 45 B: 48 18 13
Rutzendorf, Br
305102, 1527, 67, - , -
L: 16 37 38 B: 48 12 32

- S -

Sachendorf, Bl 2541
343970, 2408, 104, - , -
L: 14 47 54 B: 47 13 04
Sachendorf, Br 2545
318394, 2409, 104, - , -
L: 14 48 19 B: 47 13 06
Sachsenburg, Bl 406
317891, 2970, 128, - , 183
L: 13 21 47 B: 46 48 20
Sachsenburg, Bl 407
317909, 2971, 128, 165, 183
L: 13 21 26 B: 46 48 19
Sachsenburg, Bl 408
317941, 2972, 128, - , 183
L: 13 21 22 B: 46 48 56
Sachsenburg, Bl 414
317842, 2973, 128, - , 183
L: 13 20 56 B: 46 49 52
Sachsenburg, Bl 415
317990, 2974, 129, - , 183
L: 13 20 55 B: 46 49 47
Sachsenburg, Bl 416
317982, 2975, 129, - , 183
L: 13 21 31 B: 46 48 01
Sachsenburg, Bl 417
317875, 2976, 129, - , 183
L: 13 21 37 B: 46 48 19
Salsach, Br 38952
315564, 2889, 125, - , -
L: 15 51 18 B: 46 44 27
Samesleiten, Bl 18.12
377218, 1059, 47, - , -
L: 14 25 23 B: 48 12 30
Sarling, Bl 2057.002
302893, 1236, 54, 149, -
L: 15 06 30 B: 48 10 09
Satteins, Bl 03.39.02
321463, 99, 5, - , -
L: 9 40 02 B: 47 13 09
Satteins, Bl 03.39.03
321471, 100, 5, - , -
L: 9 39 32 B: 47 13 36
Satteins, Bl 03.39.04
321489, 101, 5, - , -
L: 9 39 19 B: 47 13 09
Satteins, Bl 03.39.06
321505, 102, 5, - , -
L: 9 40 46 B: 47 13 00
Satteins, Bl 03.39.07
321448, 103, 5, 138, 168
L: 9 40 18 B: 47 12 32
Satteins, Bl 03.39.15 A
322008, 104, 5, - , -
L: 9 39 20 B: 47 13 39
Sattledt, Br 30.10
324699, 916, 41, 146, -
L: 14 05 03 B: 48 05 00

Saubersdorf, Br 376
313742, 1806, 78, - , 177
L: 16 07 05 B: 47 47 23
Saxen, Bl 2085.001
309021, 1206, 53, - , -
L: 14 48 31 B: 48 11 28
Saxen, Bl 2087.011
309005, 1207, 53, - , -
L: 14 47 23 B: 48 12 20
Schachendorf, Br 1
326306, 2253, 98, - , -
L: 16 26 07 B: 47 15 47
Schachet, TBl 49.12
344275, 929, 41, - , 173
L: 13 40 20 B: 48 11 42
Schalchen, Bl 25.2
324335, 775, 34, - , 172
L: 13 09 52 B: 48 06 18
Schalladorf, Bl 467
337477, 1372, 60, - , -
L: 16 08 12 B: 48 38 20
Schallerbach, TBl 1
344358, 796, 35, - , 173
L: 13 55 07 B: 48 13 42
Schandorf, Br 2
326314, 2254, 98, - , -
L: 16 25 11 B: 47 14 32
Schardenberg, Br 1.1
344184, 791, 35, - , -
L: 13 29 52 B: 48 31 22
Scharnitz, Bl 3
330837, 347, 15, 141, 170
L: 11 15 45 B: 47 23 12
Schattberg, Bl 1
347898, 624, 27, - , -
L: 12 26 29 B: 47 16 46
Schattberg, Bl 2
347914, 625, 27, - , -
L: 12 26 26 B: 47 16 42
Schattberg, Bl 3
347930, 626, 27, - , -
L: 12 26 20 B: 47 16 46
Schauboden, Bl 334
327387, 1259, 56, 150, -
L: 15 08 45 B: 48 05 15
Schauboden, Bl 340
327445, 1260, 56, - , -
L: 15 08 11 B: 48 05 24
Schaumberg, Bl 2158.008
307165, 834, 37, 145, -
L: 13 59 34 B: 48 21 13
Schaumberg, Br 2158.014
307173, 835, 37, - , -
L: 13 58 57 B: 48 20 59
Scheibsgraben, Bl 2996
318311, 2491, 108, - , -
L: 15 28 22 B: 47 31 34
Scheifling, Bl 2214
336263, 2345, 102, - , -
L: 14 25 42 B: 47 10 04
Schiefer, Br 5290
329003, 2318, 100, - , -
L: 16 02 57 B: 46 56 20
Schindau, Bl 387
331678, 1237, 54, - , -
L: 14 53 02 B: 48 04 35
Schindau, Bl 388
331686, 1238, 55, - , -
L: 14 50 43 B: 48 04 03
Schlickendorf, Br
315598, 1409, 62, - , -
L: 15 42 31 B: 48 24 21
Schlins, Bl 04.38.01 A
321588, 105, 5, - , -
L: 9 40 55 B: 47 12 04
Schlins, Bl 04.38.02 A
321596, 106, 5, - , 168
L: 9 41 07 B: 47 12 26
Schlins, Bl 04.38.03
321604, 107, 5, - , -
L: 9 41 15 B: 47 12 41
Schlins, Bl 04.38.04
321612, 108, 5, - , 168
L: 9 41 32 B: 47 11 57
Schlins, Bl 04.38.05
321620, 109, 5, - , -
L: 9 42 13 B: 47 12 02
Schlitters, Bl 1
330639, 431, 19, - , -
L: 11 49 52 B: 47 23 28
Schlitters, Bl 5
370338, 432, 19, - , -
L: 11 50 21 B: 47 23 24
Schlitters, Bl 7
370429, 433, 19, - , -
L: 11 50 26 B: 47 23 01
Schmida, Bl 1955.005
303446, 1410, 62, - , -
L: 16 09 02 B: 48 22 17
Schmida, Bl 1957.001
303453, 1411, 62, - , -
L: 16 08 06 B: 48 20 45
Schmida, Bl 1957.003
303495, 1412, 62, - , -
L: 16 07 50 B: 48 21 17
Schmida, Bl 1958.005
303487, 1413, 62, - , -
L: 16 06 44 B: 48 22 45

Schmida, Bl 1959.001
303479, 1414, 62, - , -
L: 16 06 22 B: 48 21 30
Schnepfau, Bl 30.3.04
332254, 283, 12, - , -
L: 9 54 38 B: 47 20 54
Schnepfau, Bl 30.3.05
332262, 284, 12, - , -
L: 9 55 00 B: 47 20 41
Schnepfau, Bl 30.3.06
332270, 285, 12, - , -
L: 9 55 31 B: 47 21 07
Schnepfau, Bl 30.3.07
332288, 286, 12, 140, -
L: 9 55 45 B: 47 20 56
Schnepfau, Bl 30.3.08
332296, 287, 12, - , -
L: 9 56 35 B: 47 20 55
Schnepfau, Bl 30.3.09
332304, 288, 12, - , 169
L: 9 57 13 B: 47 20 50
Schnepfau, Bl 30.3.10 A
332312, 289, 12, - , -
L: 9 56 42 B: 47 21 09
Schönau a. d. Donau, Br
305136, 1528, 67, - , -
L: 16 36 51 B: 48 08 38
Schönau a. d. Triesting, Br
301333, 1807, 78, - , -
L: 16 15 15 B: 47 55 48
Schoenau, Bl 5981
343822, 2201, 95, - , 178
L: 15 52 34 B: 47 15 52
Schönberg, Br 4241
340182, 2703, 117, - , -
L: 15 27 33 B: 46 51 26
Schönbichl, Br 291
326884, 1239, 55, - , -
L: 14 54 28 B: 48 06 07
Schönering, Blt 2147.012
307587, 836, 37, - , 173
L: 14 08 55 B: 48 18 03
Schönering, Br 2145.024
307439, 837, 37, - , -
L: 14 09 58 B: 48 18 53
Schönfeld, Bl 224
319327, 1529, 67, - , 176
L: 16 48 23 B: 48 16 01
Schönkirchen, Bl 4A (OMV 370)
315580, 1530, 67, - , -
L: 16 40 20 B: 48 20 27
Schönkirchen, Br
305151, 1531, 67, - , -
L: 16 42 06 B: 48 21 54
Schönkirchen, Br 373
315739, 1532, 67, - , -
L: 16 40 28 B: 48 19 38
Schönwies, Bl 1
346692, 403, 18, - , -
L: 10 38 39 B: 47 11 28
Schörgendorf, TBl 1.1
344325, 793, 35, - , -
L: 14 28 29 B: 48 18 01
Schranawand, Bl 27
301424, 1808, 78, - , -
L: 16 26 00 B: 47 58 58
Schranawand, Bl 389
331694, 1809, 78, - , -
L: 16 26 42 B: 47 58 45
Schranawand, Bl I
301358, 1810, 78, 155, -
L: 16 25 28 B: 47 59 38
Schranawand, Bl II
301366, 1811, 78, - , -
L: 16 25 08 B: 47 59 54
Schranawand, Blt 380
331603, 1812, 78, - , 177
L: 16 25 42 B: 47 58 45
Schroetten, Br 38891
343251, 2890, 125, - , -
L: 15 49 51 B: 46 45 37
Schruns, Bl 15.04.10
347039, 13, 1, - , -
L: 9 54 03 B: 47 04 58
Schruns, Bl 16.04.04 A
347013, 14, 1, - , -
L: 9 54 18 B: 47 04 43
Schruns, Bl 16.04.14
332387, 15, 1, 138, -
L: 9 55 02 B: 47 04 27
Schruns, Bl 16.04.15
332395, 16, 1, - , -
L: 9 55 46 B: 47 04 15
Schützen am Gebirge, Bl I
313296, 2082, 90, - , -
L: 16 38 03 B: 47 50 58
Schützen am Gebirge, Bl II
313304, 2083, 90, - , -
L: 16 38 26 B: 47 50 59
Schützen am Gebirge, Bl 20
326249, 2084, 90, - , -
L: 16 37 36 B: 47 51 15
Schützen am Gebirge, Bl III
313312, 2085, 90, - , -
L: 16 38 06 B: 47 50 44
Schützen am Gebirge, Br 10
313338, 2086, 90, - , -
L: 16 37 12 B: 47 50 56
Schützen am Gebirge, Br 21
326264, 2087, 90, - , -
L: 16 37 57 B: 47 51 10
Schwabau, Bl 39671
356287, 2823, 122, - , -
L: 15 51 03 B: 46 48 47
Schwadorf an der Fischa, Br
301432, 1813, 79, - , 177
L: 16 35 16 B: 48 04 22
Schwanberg, Bl 4301
340398, 2716, 117, - , 181
L: 15 13 20 B: 46 45 52
Schwarzach, Bl 50.3.15
328278, 238, 10, - , -
L: 9 45 41 B: 47 27 07
Schwarzau a. Stf., Br
301440, 1814, 79, - , -
L: 16 10 22 B: 47 43 58
Schwarzau, Br 3942
343178, 2809, 121, - , -
L: 15 39 50 B: 46 53 33
Schwarzenbach, Bl 152932
340877, 1094, 48, - , -
L: 14 28 19 B: 47 29 53
Schwaz, Bl 2
330332, 546, 24, 142, -
L: 11 42 14 B: 47 20 11
Schwaz, Bl 4
334326, 547, 24, - , -
L: 11 43 09 B: 47 21 29
Schwaz, Bl 6
334342, 548, 24, - , -
L: 11 43 16 B: 47 21 06
Schwaz, Bl 8
334490, 549, 24, - , -
L: 11 43 31 B: 47 21 19
Schwaz, Bl 10
339325, 550, 24, - , -
L: 11 42 38 B: 47 21 21
Schwechat, Bl 369
300020, 1815, 79, - , -
L: 16 30 20 B: 48 06 52
Schweinberg, Bl 2090.006
302695, 1131, 50, - , -
L: 14 44 51 B: 48 10 09
Schwertberg, Br 2107.019
314252, 1208, 53, - , -
L: 14 34 24 B: 48 16 03
Schwertberg, Br 2108.035
314260, 1209, 53, - , -
L: 14 34 06 B: 48 16 15
Sebersdorf, Br 5979
372243, 2202, 95, - , -
L: 16 00 21 B: 47 11 08
Seebarn, Bl
303768, 1415, 62, - , -
L: 15 48 50 B: 48 24 23
Seefeld, Bl 1
346601, 346, 15, - , -
L: 11 10 15 B: 47 19 16
Seibersdorf, Bl 1
301523, 1816, 79, - , -
L: 16 30 23 B: 47 58 32
Seibersdorf, Bl 11
301572, 1817, 79, - , -
L: 16 30 50 B: 47 59 50
Seibersdorf, Bl 255
322974, 1818, 79, - , -
L: 16 29 23 B: 47 59 08
Seibersdorf, Bl 449
337311, 1819, 79, - , -
L: 16 29 57 B: 47 57 36
Seibersdorf, Bl 457(Br)
301457, 1820, 79, 156, 177
L: 16 31 10 B: 47 57 28
Seibersdorf, Bl S1
301465, 1821, 79, - , -
L: 16 30 22 B: 47 58 58
Seibersdorf, Bl S3
301481, 1822, 79, - , -
L: 16 30 35 B: 48 00 22
Seibersdorf, Bl S4
301499, 1823, 79, - , -
L: 16 32 20 B: 47 58 04
Seibersdorf, Bl S6
313775, 1824, 79, - , -
L: 16 32 49 B: 47 58 49
Seibersdorf, Br 5964
343780, 2203, 95, - , -
L: 15 59 11 B: 47 19 44
Seibersdorf, Br 3857
315572, 2891, 125, - , -
L: 15 39 59 B: 46 43 56
Seibersdorf, Br 38575
329094, 2892, 125, - , -
L: 15 40 50 B: 46 43 49
Seiersberg, Br 3496
310599, 2655, 115, 163, -
L: 15 25 11 B: 47 01 04
Seiersberg, Br 3540
310607, 2656, 115, - , -
L: 15 23 56 B: 47 00 32
Seitenstetten, Bl 437
337162, 1214, 54, - , -
L: 14 39 43 B: 48 02 20
Seyring, Br
317230, 1533, 67, - , 176
L: 16 29 00 B: 48 20 02
Sicheldorf, Bl 3933
332932, 2893, 125, - , 182
L: 16 00 59 B: 46 40 31
Sicheldorf, Br 3927
319061, 2894, 125, - , -
L: 16 01 49 B: 46 40 50
Siegendorf im Bgld., Bl 36
345751, 2088, 90, - , -
L: 16 36 19 B: 47 45 57
Siegersdorf, Bl 51
301606, 1825, 79, - , -
L: 16 20 35 B: 47 54 15
Siegersdorf-WW, Bl C
317263, 1826, 79, - , -
L: 16 19 27 B: 47 55 21
Sierndorf an der March, Br
305409, 1985, 86, 157, -
L: 16 53 26 B: 48 30 53
Siezenheim I, Bl 5
347815, 686, 30, - , -
L: 12 59 50 B: 47 49 05
Siezenheim I, Br 640
347609, 687, 30, - , -
L: 12 59 22 B: 47 49 02
Siezenheim II, Bl 343
347617, 688, 30, - , -
L: 12 59 22 B: 47 47 51
Siget in der Wart, Bl 3
345470, 2249, 97, - , -
L: 16 16 50 B: 47 15 32
Sigharting, Br 6.2
344077, 792, 35, - , -
L: 13 35 52 B: 48 23 51
Sillian, Bl 1
346544, 2927, 127, - , -
L: 12 25 45 B: 46 44 55
Silz, Bl 12 (St106)
339085, 404, 18, - , -
L: 10 56 53 B: 47 15 57
Silz, Bl 16 (Im903)
346049, 405, 18, - , -
L: 10 56 24 B: 47 16 16
Silz, Bl 18 (Im902)
346023, 406, 18, - , -
L: 10 56 29 B: 47 16 05
Singsdorf, Bl153332
340869, 1095, 48, - , 174
L: 14 24 36 B: 47 30 52
Sinnersdorf, Br 20.4
316265, 973, 43, - , -
L: 14 09 17 B: 48 10 43
Sinnersdorf, Br 22.6
316257, 974, 43, - , -
L: 14 08 23 B: 48 10 36
Sollenau, Br
301614, 1827, 79, - , -
L: 16 15 09 B: 47 53 49
Sollenau-Wienerneust.Str.,Br
313577, 1828, 79, - , -
L: 16 15 10 B: 47 53 12
Sonnberg, Bl 422
337014, 1373, 61, - , -
L: 16 03 48 B: 48 32 40
Sonnberg, Br 19.4
316968, 884, 39, - , -
L: 14 18 38 B: 48 26 26
Sonntag, Bl 70.1.01 A
347252, 112, 5, - , -
L: 9 52 50 B: 47 13 47
Sonntag, Bl 70.1.02
347260, 113, 5, - , -
L: 9 54 24 B: 47 14 17
Sonntag, Bl 70.1.03
347278, 114, 5, - , 168
L: 9 55 00 B: 47 14 17
Spielberg, Bl 2489
336867, 2410, 104, - , -
L: 14 46 31 B: 47 12 29
Spielberg, Bl 24891
349043, 2411, 104, - , -
L: 14 46 34 B: 47 12 51
Spielberg, Br 2481
309989, 2412, 104, - , -
L: 14 45 38 B: 47 12 32
Spielberg, Br 2487
309997, 2413, 105, - , -
L: 14 45 51 B: 47 12 58
Spillern, Bl 1946.001
303503, 1416, 62, - , -
L: 16 16 56 B: 48 21 43
Spillern, Bl 1946.003
303511, 1417, 62, - , -
L: 16 16 57 B: 48 22 03
Spillern, Bl 1947.009
303586, 1418, 62, - , -
L: 16 16 24 B: 48 22 28
Spillern, Bl 1948.001
303537, 1419, 62, - , -
L: 16 15 10 B: 48 21 38
Spillern, Bl 1948.003
303545, 1420, 62, - , -
L: 16 15 16 B: 48 22 17
Spillern, Br
303560, 1421, 62, - , -
L: 16 15 20 B: 48 22 48
Spillern, Br 1946.005
317693, 1422, 63, - , -
L: 16 17 08 B: 48 22 28

Spittal an der Drau, Bl 627
338905, 2985, 129, - , -
L: 13 29 01 B: 46 47 31
Spittal an der Drau, Bl 640
351759, 2986, 129, - , -
L: 13 29 50 B: 46 47 07
Spittal an der Drau, Bl 641
351775, 2987, 129, - , -
L: 13 29 14 B: 46 47 21
Spittal an der Drau, Bl 642
351791, 2988, 129, - , -
L: 13 29 35 B: 46 47 23
Spratzern, Bl 385
331652, 1297, 57, - , -
L: 15 37 12 B: 48 11 11
Srejach, Br 303
317032, 3133, 136, 167, -
L: 14 36 25 B: 46 36 47
St. Andrä am Zicksee, Bl 155
345330, 2171, 94, - , -
L: 16 58 34 B: 47 48 20
St. Andrä am Zicksee, Br 107
306043, 2172, 94, 159, 178
L: 16 56 49 B: 47 47 15
St. Andrä am Zicksee/Zicksee, Lp
319491, 2173, 94, - , -
L: 16 54 42 B: 47 47 31
St. Andrä, Bl 901
338525, 3139, 136, - , -
L: 14 50 18 B: 46 46 13
St. Georgen a. d. St., Br 3769
311381, 2772, 120, 164, -
L: 15 34 07 B: 46 52 50
St. Georgen a. d. St., Br 3773
311399, 2773, 120, - , -
L: 15 34 07 B: 46 51 51
St. Georgen a.L., Bl 37
345850, 2089, 90, - , -
L: 16 33 34 B: 47 50 56
St. Georgen, Bl 2220
336222, 2346, 102, - , -
L: 14 30 43 B: 47 12 29
St. Johann i.S., Br 4368
340604, 2707, 117, - , -
L: 15 24 00 B: 46 42 25
St. Kind, Br 5849
343640, 2224, 96, - , -
L: 15 56 36 B: 47 02 51
St. Lorenzen, Bl 2550
332510, 2469, 107, - , -
L: 14 52 34 B: 47 14 38
St. Lorenzen, Bl 821
338541, 3099, 134, - , -
L: 14 25 45 B: 46 39 46
St. Marein i. M., Br 3044
336727, 2492, 108, - , -
L: 15 23 01 B: 47 28 26
St. Marein i. M., Br 30481
336594, 2493, 108, - , -
L: 15 22 01 B: 47 28 03
St. Marein, Bl 2563
349142, 2427, 105, - , -
L: 14 52 27 B: 47 15 15
St. Marein, Br 904
351643, 3140, 136, - , -
L: 14 49 29 B: 46 49 09
St. Margareten, Br 3764
340265, 2774, 120, - , -
L: 15 31 47 B: 46 51 42
St. Margarethen a. d. Raab, Bl 515
343558, 2319, 101, - , -
L: 15 44 59 B: 47 02 37
St. Margarethen im Bgld., Bl 35
345694, 2090, 91, - , -
L: 16 37 32 B: 47 48 20
St. Margarethen, Bl 2548
329995, 2470, 107, - , -
L: 14 51 45 B: 47 14 13
St. Margarethen, Blt 25485
330001, 2471, 107, - , 180
L: 14 51 45 B: 47 14 13
St. Martin in der Wart, Bl 2
345462, 2250, 97, - , -
L: 16 14 30 B: 47 17 46
St. Michael i. Obstmk, Br 2681
318592, 2472, 107, - , -
L: 15 01 09 B: 47 20 15
St. Michael i. Obstmk, Br 2687
318709, 2473, 107, - , 180
L: 15 01 05 B: 47 20 08
St. Michael i. Obstmk, Br 2695
318584, 2474, 107, 162, -
L: 15 01 29 B: 47 20 08
St. Paul, Bl 908
351965, 3141, 136, - , 187
L: 14 50 43 B: 46 43 15
St. Paul, Bl 909
354654, 3142, 136, - , -
L: 14 51 33 B: 46 43 30
St. Peter ob Judenb., Bl 22301
343731, 2347, 102, - , 179
L: 14 33 31 B: 47 12 18
St. Peter, Bl 28.34
377945, 1060, 47, - , -
L: 14 20 22 B: 48 17 27
St. Ruprecht a. d. Raab, Bl 5115
343491, 2320, 101, - , 179
L: 15 39 23 B: 47 09 23

St. Stefan, Bl 2614
329987, 2475, 107, - , 180
L: 14 58 29 B: 47 19 05
St. Stefan, Bl 332
338442, 3134, 136, - , -
L: 14 43 14 B: 46 34 25
St. Veit am Vogau, Br 38352
329201, 2895, 125, - , -
L: 15 36 54 B: 46 45 05
St. Veit, Bl 271
338624, 3070, 133, - , -
L: 14 21 19 B: 46 45 23
St. Veit, Bl 273
351528, 3071, 133, - , -
L: 14 22 46 B: 46 45 53
St. Willibald, TBl 49.14
344309, 930, 41, - , 173
L: 13 41 56 B: 48 22 34
St.Andrä a.d.Traisen, Br
304295, 1298, 57, 151, 175
L: 15 43 20 B: 48 18 02
St.Andrä v. d. Ht., Bl
305508, 1350, 59, - , -
L: 16 11 53 B: 48 19 30
St.Anton i.M., Bl 09.26.01
347112, 17, 1, - , -
L: 9 51 49 B: 47 06 36
St.Anton i.M., Bl 09.26.03
347120, 18, 1, - , -
L: 9 51 56 B: 47 06 19
St.Anton i.M., Bl 09.26.04
347138, 19, 1, - , -
L: 9 52 04 B: 47 06 34
St.Bernhard, Bl 399
331793, 1369, 60, - , -
L: 15 35 59 B: 48 41 22
St.Florian a. Inn, Br 4.1
344051, 787, 34, - , -
L: 13 27 22 B: 48 25 57
St.Florian, Bl 17.4
324301, 776, 34, - , 172
L: 13 08 50 B: 48 09 37
St.Gallenkirch, Bl 18.01.01
332379, 20, 1, - , -
L: 9 57 13 B: 47 01 46
St.Gallenkirch, Bl 18.01.02
332411, 21, 1, - , -
L: 9 57 08 B: 47 02 05
St.Gallenkirch, Bl 18.01.06
332452, 22, 1, - , -
L: 9 57 45 B: 47 01 35
St.Gallenkirch, Bl 19.01.08
332460, 23, 1, - , -
L: 9 59 08 B: 47 01 03
St.Gallenkirch, Bl 20.01.03
332429, 24, 2, - , -
L: 10 00 04 B: 47 00 28
St.Gallenkirch, Bl 20.01.09
332478, 25, 2, - , -
L: 10 00 33 B: 47 00 14
St.Gallenkirch, Bl 20.01.10
332494, 26, 2, - , -
L: 10 00 32 B: 46 59 56
St.Georgen am Ybbsf., Br 290
326876, 1240, 55, - , -
L: 14 57 21 B: 48 07 44
St.Georgen, Bl 7
347807, 689, 30, - , -
L: 12 52 13 B: 47 58 38
St.Georgen, Bl 9
321083, 690, 30, 143, -
L: 12 52 46 B: 47 59 20
St.Georgen, Bl 10
321091, 691, 30, - , -
L: 12 52 06 B: 47 59 21
St.Georgen, Bl 11
321109, 692, 30, - , -
L: 12 52 23 B: 47 59 43
St.Georgen, Br 18
321067, 693, 30, - , -
L: 12 52 43 B: 47 59 44
St.Georgen, Br 21
321075, 694, 30, - , -
L: 12 52 55 B: 47 58 32
St.Georgen, Br 252
322909, 1299, 57, - , -
L: 15 36 47 B: 48 08 07
St.Jakob i.R., Bl 512
338251, 3065, 133, 166, 185
L: 14 05 19 B: 46 32 34
St.Jakob i.R., Bl 513
338319, 3066, 133, - , 185
L: 14 03 27 B: 46 34 03
St.Jakob i.R., Bl 514
338293, 3067, 133, - , 185
L: 14 02 54 B: 46 33 10
St.Johann i.T., Bl 1
330266, 611, 27, 143, -
L: 12 24 38 B: 47 31 13
St.Johann i.T., Bl 19
353904, 612, 27, - , -
L: 12 25 21 B: 47 31 34
St.Johann i.T., Bl 32
353896, 613, 27, - , -
L: 12 24 34 B: 47 30 53
St.Johann i.T., Bl 34
353912, 614, 27, - , -
L: 12 25 44 B: 47 31 26

St.Johann i.T., Blt 2
346213, 615, 27, - , 171
L: 12 26 11 B: 47 31 56
St.Johann i.T.-Bärnst., Br 1
330589, 616, 27, - , 171
L: 12 25 45 B: 47 31 56
St.Johann, Bl 418
313460, 1423, 63, - , -
L: 15 47 36 B: 48 24 00
St.Klementen, Br 202
338798, 3093, 134, - , 186
L: 14 28 58 B: 46 49 10
St.Leonhard II, Br 16.8 A
316950, 926, 41, - , -
L: 14 13 26 B: 48 10 04
St.Magdalen, Bl 608
338517, 3046, 132, - , 185
L: 13 53 16 B: 46 36 39
St.Margarethen i. B., Bl 32
345173, 2091, 91, - , -
L: 16 37 06 B: 47 47 03
St.Margarethen i. B., Br 8
326025, 2092, 91, - , -
L: 16 35 50 B: 47 49 02
St.Martin Bl, 1
347864, 739, 32, - , -
L: 12 41 44 B: 47 34 30
St.Martin Bl, 2
347880, 740, 32, - , -
L: 12 42 03 B: 47 34 49
St.Marxen, Br 301
317016, 3135, 136, - , -
L: 14 36 57 B: 46 37 11
St.Michael i. Bgld., Bl 8
335984, 2280, 99, - , -
L: 16 16 36 B: 47 07 07
St.Pantaleon, Bl 325
327288, 1115, 49, - , -
L: 14 32 53 B: 48 12 30
St.Pantaleon, Bl 2107.004
302539, 1132, 50, - , -
L: 14 34 50 B: 48 13 26
St.Pantaleon, Bl 2110.002
302646, 1133, 50, - , -
L: 14 32 41 B: 48 14 00
St.Pantaleon, Bl 2110.012
302588, 1134, 50, - , -
L: 14 32 28 B: 48 13 07
St.Pantaleon, Bl 2111.002
302570, 1116, 49, - , -
L: 14 31 39 B: 48 14 05
St.Pantaleon, Br 2107.012
302661, 1135, 50, 148, -
L: 14 34 12 B: 48 12 48
St.Peter in der Au, Bl 438
337170, 1215, 54, - , -
L: 14 36 42 B: 48 02 32
St.Peter, Bl 2127.4
323709, 1061, 47, - , -
L: 14 20 37 B: 48 16 25
St.Peter, Br 2.2
324491, 777, 34, - , 172
L: 13 04 29 B: 48 15 13
St.Pölten, Bl 251
322891, 1300, 57, - , -
L: 15 36 46 B: 48 09 53
St.Pölten, Bl 390
331702, 1301, 57, - , -
L: 15 37 32 B: 48 12 54
St.Salvator, Bl 891
338681, 3082, 134, - , -
L: 14 22 35 B: 46 58 14
St.Ulrich, Bl 607
338533, 3047, 132, 166, 185
L: 13 54 46 B: 46 36 29
St.Ulrich, Br 68.2
316943, 802, 35, - , -
L: 14 03 13 B: 48 29 25
St.Valentin, Bl 316
327189, 1117, 49, - , -
L: 14 32 18 B: 48 10 52
St.Veit a Vogau, Bl 38313
353219, 2775, 120, - , 181
L: 15 37 07 B: 46 45 48
St.Veit a. Vogau, Bl 38314
353227, 2776, 120, - , 182
L: 15 36 44 B: 46 45 33
Staasdorf, Br
304303, 1351, 60, 151, -
L: 16 03 52 B: 48 17 58
Stadl a.d. Mur, Bl 2014
343699, 2348, 102, - , 179
L: 13 59 51 B: 47 05 29
Stadl-Hausruck, Br 52.3
374884, 901, 40, - , -
L: 13 49 18 B: 48 04 07
Stadl-Traun, Bl 48.2
374504, 902, 40, - , -
L: 13 51 59 B: 48 05 11
Stadl-Traun, Bl 48.6
316828, 903, 40, - , -
L: 13 52 00 B: 48 04 09
Stadt Salzburg, Bl 246
321166, 695, 30, - , -
L: 13 03 38 B: 47 47 47
Stadt Salzburg, Bl 257
321182, 696, 30, - , -
L: 13 01 41 B: 47 47 52

Stadt Salzburg, Bl 261
321216, 697, 30, - , -
L: 13 03 05 B: 47 47 36
Stadt Salzburg, Bl 365
321208, 698, 30, - , -
L: 13 01 57 B: 47 48 26
Stadt Salzburg, Bl 400
347906, 699, 30, - , -
L: 13 02 52 B: 47 47 56
Stadt Salzburg, Bl 409
321158, 700, 30, - , -
L: 13 02 35 B: 47 48 05
Stadt Salzburg, Bl 549
321190, 701, 30, - , -
L: 13 03 04 B: 47 48 46
Stadt Salzburg, Br 203
321174, 702, 30, - , -
L: 13 03 56 B: 47 48 05
Stadt Salzburg, Br 550
347633, 703, 30, - , -
L: 13 02 16 B: 47 49 01
Stainach, Bl 1271
356410, 1106, 49, - , -
L: 14 06 44 B: 47 31 35
Stainz bei Straden, Br 3974
343285, 2825, 122, - , -
L: 15 53 27 B: 46 49 18
Stainz, Br 4114
343046, 2692, 116, - , -
L: 15 16 08 B: 46 53 38
Stainz, Br 4116
343020, 2693, 116, - , -
L: 15 16 07 B: 46 53 30
Stainz, Br 4118
343053, 2694, 116, - , -
L: 15 15 38 B: 46 53 12
Stallehr, Bl 14.34.26 A
332155, 44, 2, - , -
L: 9 51 37 B: 47 08 29
Stallehr, Bl 60.1.01
332015, 45, 2, 138, 168
L: 9 52 01 B: 47 08 32
Stams, Bl 6 (Si401)
335000, 407, 18, - , -
L: 10 58 21 B: 47 16 21
Stams, Bl 16 (St452)
339119, 408, 18, - , -
L: 10 59 21 B: 47 16 59
Stams, Bl 18 (St451)
339093, 409, 18, - , -
L: 10 59 36 B: 47 16 43
Stams, Bl 22 (T121)
342055, 410, 18, - , -
L: 11 00 39 B: 47 17 17
Stangersdorf, Br 37664
328872, 2777, 120, - , -
L: 15 31 03 B: 46 51 18
Stangersdorf, Br 37682
318451, 2778, 120, - , -
L: 15 30 35 B: 46 50 59
Stans, Bl 1
370296, 551, 24, - , -
L: 11 43 37 B: 47 22 14
Stans, Bl 3
330571, 552, 24, - , -
L: 11 43 32 B: 47 22 27
Stans, Bl 5
330597, 553, 24, - , -
L: 11 44 26 B: 47 22 22
Stans, Bl 7
330605, 554, 24, - , -
L: 11 44 44 B: 47 22 51
Starnwörth-Eb.Stat., Bl
303347, 1424, 63, - , -
L: 16 01 43 B: 48 22 49
Stegersbach, Bl 4
335943, 2281, 99, - , -
L: 16 09 56 B: 47 09 34
Stegersbach, Bl 5 A
335950, 2282, 99, 160, -
L: 16 10 11 B: 47 08 52
Steinabrückl, Bl 230
319384, 1829, 79, 156, 177
L: 16 12 18 B: 47 52 08
Steinberg, Bl 12
335778, 2063, 89, - , -
L: 16 29 52 B: 47 27 54
Steinfeld, Bl 401
317834, 2977, 129, 165, 183
L: 13 15 04 B: 46 45 12
Steinfeld, Bl 409
317925, 2978, 129, - , 183
L: 13 15 03 B: 46 44 58
Stephanshart, Bl 2084.002
302778, 1136, 50, 148, -
L: 14 49 21 B: 48 10 29
Stephanshart, Bl 2086.002
302240, 1137, 50, - , -
L: 14 47 48 B: 48 10 40
Stephanshart, Bl 2088.004
302406, 1138, 50, - , -
L: 14 46 09 B: 48 10 20
Stephanshart, Bl 2088.014
302448, 1139, 50, 148, -
L: 14 46 26 B: 48 09 43
Stephanshart, Bl 2089.002
302380, 1140, 50, 149, -
L: 14 46 04 B: 48 10 40
Stetten, Br 211
317685, 1425, 63, - , -
L: 16 23 27 B: 48 21 47
Steyregg, Bl 2124.5
323097, 1012, 45, 147, -
L: 14 23 13 B: 48 16 25
Steyregg, Bl 2125.9
323113, 1013, 45, - , -
L: 14 22 40 B: 48 16 47
Steyregg, Bl 2126.1
323121, 1014, 45, - , -
L: 14 22 00 B: 48 16 40
Steyregg, Bl 2127.1
323154, 1015, 45, - , -
L: 14 21 00 B: 48 17 01
Steyregg, Bl 23.1
376442, 1016, 45, - , -
L: 14 23 34 B: 48 15 57
Steyregg, Blt 2126.9
323147, 1017, 45, - , 174
L: 14 21 58 B: 48 17 03
Stixneusiedl, Bl 460
301648, 1988, 86, - , -
L: 16 40 33 B: 48 02 28
Stockerau, Bl 235
322537, 1426, 63, - , -
L: 16 12 51 B: 48 22 31
Stockerau, Bl 1951.003
303636, 1427, 63, - , -
L: 16 13 12 B: 48 22 01
Stockerau, Bl 1951.009
303644, 1428, 63, 152, -
L: 16 12 31 B: 48 23 05
Stockerau, Bl 1951.013
327320, 1429, 63, - , -
L: 16 13 08 B: 48 21 18
Stockerau-Au 4, Br
315978, 1430, 63, - , -
L: 16 12 23 B: 48 22 22
Stocking, Bl 37672
372359, 2779, 120, - , -
L: 15 32 58 B: 46 52 22
Stocking, Br 3761
311423, 2780, 120, - , -
L: 15 32 35 B: 46 53 32
Stocking, Br 3767
311449, 2781, 120, 164, -
L: 15 32 26 B: 46 52 31
Stocking, Br 37635
311431, 2782, 120, - , -
L: 15 32 01 B: 46 53 06
Stocking, Br 37711
311456, 2783, 120, - , -
L: 15 33 44 B: 46 52 25
Stollhofen, Br
315630, 1352, 60, - , -
L: 15 45 44 B: 48 21 09
Stoob, Bl 2
345538, 2051, 89, - , -
L: 16 29 05 B: 47 31 10
Stopfenreuth, Bl 123
305193, 1534, 67, - , -
L: 16 54 43 B: 48 09 52
Stopfenreuth, Bl 1885.001
326769, 1535, 67, - , -
L: 16 55 04 B: 48 09 29
Stopfenreuth, Bl 1887.005
337402, 1536, 67, - , -
L: 16 53 56 B: 48 08 41
Stopfenreuth, Bl 1887.1
356113, 1537, 67, - , -
L: 16 53 45 B: 48 08 41
Stopfenreuth, Blt 395
331751, 1538, 67, - , 176
L: 16 52 48 B: 48 09 05
Strass, Bl 10
346163, 555, 24, - , -
L: 11 49 37 B: 47 24 13
Strass, Bl 12
346189, 434, 19, - , -
L: 11 49 17 B: 47 23 49
Strass, Bl 14
346205, 435, 19, - , -
L: 11 50 22 B: 47 23 45
Strass, Blt 8
346148, 556, 24, - , 170
L: 11 48 46 B: 47 23 55
Strass, Lp 2
346072, 557, 24, - , -
L: 11 49 54 B: 47 24 16
Strass-Rotholz, Bl 2
334425, 558, 24, - , -
L: 11 48 05 B: 47 23 46
Strass-Rotholz, Bl 4
334441, 559, 25, - , -
L: 11 48 10 B: 47 23 35
Strass-Rotholz, Bl 6
334615, 560, 25, - , -
L: 11 47 51 B: 47 23 30
Strassen, Bl 0003
353342, 888, 39, - , -
L: 13 46 55 B: 47 36 05
Strassen, Bl 4 (Sa104)
339929, 2928, 127, - , -
L: 12 27 29 B: 46 44 52
Strassen, Bl 6 (Sa106)
339937, 2929, 127, - , -
L: 12 27 29 B: 46 44 57
Strassen, Bl 22 (Sa409)
346015, 2930, 127, - , -
L: 12 28 18 B: 46 44 56
Strassen, Bl 23 (Sa407)
339903, 2931, 127, - , -
L: 12 28 13 B: 46 44 52
Strassen, Bl 39 (Sa605)
339879, 2932, 127, - , -
L: 12 28 49 B: 46 44 56
Strassen, Bl 40 (Sa604)
339887, 2933, 127, - , -
L: 12 28 41 B: 46 44 50
Strassen, Bl 41 (Sa602)
339853, 2934, 127, - , -
L: 12 28 46 B: 46 44 46
Strasserfeld-Hegerhaus, Br
305219, 1539, 67, 153, 176
L: 16 37 55 B: 48 19 35
Straudorf, Br
304956, 1540, 67, - , -
L: 16 44 27 B: 48 10 59
Straß, Bl 2151.008
314435, 838, 37, - , -
L: 14 05 22 B: 48 17 57
Straß, Bl 36.1
307710, 975, 43, - , -
L: 13 58 00 B: 48 08 16
Straß, Blt 2152.004
307371, 839, 37, 145, 173
L: 14 04 33 B: 48 17 55
Straß, Br 2151.012
316182, 840, 37, - , -
L: 14 05 15 B: 48 17 23
Straß, Br 2153.006
307389, 841, 37, - , -
L: 14 04 04 B: 48 17 09
Straß, Br 36.3
307660, 976, 43, - , -
L: 13 57 43 B: 48 08 12
Straß, Br 37.1
307678, 977, 43, - , -
L: 13 57 23 B: 48 08 21
Straß, Br 37.3
307686, 978, 43, - , -
L: 13 57 06 B: 48 08 35
Straß, Br 37.5
307694, 979, 43, - , -
L: 13 56 57 B: 48 08 40
Straß, Br 38415
311944, 2896, 125, 165, -
L: 15 37 17 B: 46 43 43
Straß, Br 38416
311951, 2897, 125, - , -
L: 15 37 32 B: 46 44 06
Straß, Br 38456
325449, 2898, 125, - , -
L: 15 37 52 B: 46 43 24
Straßburg, Bl 851
338723, 3083, 134, - , -
L: 14 18 30 B: 46 52 56
Stribach, Bl 1
346841, 2979, 129, - , -
L: 12 49 30 B: 46 44 42
Stripfing, Br 208
317651, 1541, 67, - , -
L: 16 48 02 B: 48 20 27
Stuhlfelden, Bl 1
347971, 627, 27, - , -
L: 12 30 32 B: 47 17 06
Stuhlfelden, Bl 13
347823, 628, 27, - , -
L: 12 30 32 B: 47 17 06
Stuhlfelden, Bl 2
347997, 629, 27, - , -
L: 12 30 40 B: 47 17 12
Stumm, Bl 2 (Gp44)
331009, 436, 19, - , -
L: 11 52 45 B: 47 18 37
Süssenbrunn, Br 22-29
305250, 1542, 67, 153, -
L: 16 29 52 B: 48 16 47
Sukdull, Br 37617
336313, 2784, 120, - , -
L: 15 30 29 B: 46 53 52

- T -

Tadten, Bl 156
345348, 2174, 94, - , -
L: 16 58 30 B: 47 46 10
Tadten, Br 111
306084, 2175, 94, - , -
L: 16 59 31 B: 47 45 50
Tadten, Br 143
335174, 2176, 94, - , -
L: 17 02 24 B: 47 42 58
Tadten/Tadtener Hauptkanal, Lp
335166, 2177, 94, - , -
L: 17 01 47 B: 47 43 35
Tallesbrunn, Br
305268, 1543, 68, - , 176
L: 16 47 15 B: 48 21 43
Tannheim, Bl 3
342691, 334, 15, - , -
L: 10 31 21 B: 47 30 01

Tannheim-Berg, Bl 4
342642, 335, 15, - , -
L: 10 31 21 B: 47 30 17
Tannheim-Innerg., Bl 1
342659, 336, 15, - , -
L: 10 32 17 B: 47 30 01
Tannheim-Innerg., Bl 2
342675, 337, 15, - , -
L: 10 32 11 B: 47 30 18
Tannheim-Kienzen, Bl 5
342667, 338, 15, - , -
L: 10 30 21 B: 47 30 15
Tarrenz, Bl 1
346593, 366, 16, - , -
L: 10 47 21 B: 47 16 14
Tarsdorf, Br 1
344630, 743, 32, - , -
L: 12 49 42 B: 48 06 51
Tattendorf, Br 330
327353, 1830, 79, - , -
L: 16 17 59 B: 47 57 35
Tatzers, Br 905
351668, 3143, 136, - , -
L: 14 49 51 B: 46 49 07
Taunleiten, Bl 2122.16
323550, 1062, 47, - , -
L: 14 22 56 B: 48 13 36
Taxach, Bl 4
320846, 704, 31, - , -
L: 13 04 12 B: 47 43 37
Taxach, Bl 27
320770, 705, 31, - , -
L: 13 04 54 B: 47 43 17
Taxach, Bl 31
320721, 706, 31, - , -
L: 13 04 21 B: 47 43 07
Taxach, Bl 39
320838, 707, 31, - , -
L: 13 04 04 B: 47 42 45
Taxach, Br 13
347518, 708, 31, - , -
L: 13 04 57 B: 47 43 39
Telfs, Bl 1
334672, 411, 18, - , -
L: 11 04 44 B: 47 18 23
Telfs, Bl 3
334607, 412, 18, 141, -
L: 11 05 42 B: 47 18 31
Telfs, Bl 11 (T603)
339267, 413, 19, - , -
L: 11 04 02 B: 47 18 10
Telfs, Blt 7
334938, 414, 19, - , 170
L: 11 04 55 B: 47 18 16
Telfs-Moos, Bl 5
334623, 415, 19, - , -
L: 11 05 42 B: 47 18 41
Terfens, Bl 1
334052, 561, 25, - , -
L: 11 37 43 B: 47 18 40
Terfens, Bl 3
334060, 562, 25, - , -
L: 11 37 46 B: 47 18 49
Terfens, Bl 5
330472, 563, 25, - , -
L: 11 38 44 B: 47 19 09
Ternitz-Rohrbach a. Stf., Br
301663, 1831, 79, - , -
L: 16 02 14 B: 47 43 10
Teufeltal, TBl 1.1
344176, 781, 34, - , -
L: 13 14 54 B: 48 04 17
Thalerhof, Blt 35325
329557, 2657, 115, - , 181
L: 15 27 16 B: 46 59 00
Thalheim, Bl 2237
343749, 2349, 102, - , -
L: 14 35 33 B: 47 11 37
Thaur, Bl 3
330381, 564, 25, - , -
L: 11 27 58 B: 47 16 50
Theiß, Br
303693, 1431, 63, - , -
L: 15 41 20 B: 48 23 57
Theresienfeld, Bl 222
319301, 1832, 79, - , -
L: 16 14 56 B: 47 51 18
Theresienfeld-Tritolwerk, Br
313593, 1833, 79, - , 177
L: 16 16 38 B: 47 51 26
Theuerwang, Br 55.2
324749, 909, 40, - , -
L: 13 56 34 B: 48 00 09
Thondorf, Br 3503
310631, 2658, 115, - , -
L: 15 28 20 B: 47 00 39
Thondorf, Br 3505
329490, 2659, 115, - , -
L: 15 28 01 B: 47 00 49
Thüringen, Bl 05.41.01 A
309344, 110, 5, - , -
L: 9 44 34 B: 47 11 07
Thüringen, Bl 05.41.02 A
321752, 111, 5, - , -
L: 9 45 26 B: 47 11 26
Thürnthal, Bl 220
319285, 1432, 63, - , 176
L: 15 50 53 B: 48 26 14
Thurnberg, Bl 64
320754, 709, 31, - , -
L: 13 05 17 B: 47 43 47
Thurnberg, Bl 68
320747, 710, 31, - , -
L: 13 05 25 B: 47 43 13
Thurnberg, Bl 79(Oberalm I)
320739, 711, 31, - , -
L: 13 05 28 B: 47 42 41
Thurnberg, Bl 81(Oberalm II)
320812, 712, 31, - , -
L: 13 05 00 B: 47 42 36
Thurnberg, Br 60
320762, 713, 31, - , -
L: 13 05 16 B: 47 44 09
Thurnsdorf, Bl 319
327213, 1118, 49, - , -
L: 14 29 18 B: 48 11 02
Thurnsdorf, Bl 320
327221, 1119, 50, - , -
L: 14 30 17 B: 48 10 54
Thurnsdorf, Bl 321
327239, 1120, 50, - , -
L: 14 29 44 B: 48 09 12
Tiefenbach, Bl 2381
340208, 2414, 105, - , -
L: 14 38 16 B: 47 11 47
Tillmitsch, Bl 37902
349092, 2785, 120, - , -
L: 15 30 46 B: 46 49 28
Tillmitsch, Bl 37903
349118, 2786, 120, - , -
L: 15 30 59 B: 46 49 15
Tillmitsch, Blt 37905
329607, 2787, 120, - , 182
L: 15 31 33 B: 46 48 50
Tillmitsch, Br 3790
325415, 2788, 120, - , -
L: 15 31 15 B: 46 48 44
Tillmitsch, Br 3802
311480, 2789, 120, - , 182
L: 15 31 10 B: 46 49 05
Tillmitsch, Br 3812
329797, 2790, 120, - , -
L: 15 32 47 B: 46 48 45
Tillmitsch, Br 37864
325399, 2791, 120, - , -
L: 15 31 36 B: 46 49 19
Tobaj, Bl 10
336008, 2283, 99, - , -
L: 16 18 12 B: 47 05 18
Tobaj, Bl 11
345017, 2284, 99, - , -
L: 16 18 41 B: 47 04 41
Torren, Bl 1
355214, 714, 31, - , -
L: 13 07 37 B: 47 34 24
Torren, Bl 2
347922, 715, 31, - , -
L: 13 09 08 B: 47 35 05
Torren, Br 4
319822, 716, 31, - , -
L: 13 09 25 B: 47 35 49
Torren, Br 8
319830, 717, 31, - , -
L: 13 09 10 B: 47 35 02
Torren, Br 10
319848, 718, 31, 144, -
L: 13 09 29 B: 47 35 17
Tosters, Bl 01.32.39
322289, 239, 10, - , -
L: 9 34 59 B: 47 15 04
Tosters, Bl 01.32.51
327593, 240, 10, - , -
L: 9 34 19 B: 47 13 50
Tosters, Bl 01.32.52
327601, 241, 10, - , -
L: 9 33 59 B: 47 14 03
Tosters, Bl 01.32.53 A
327619, 242, 11, - , -
L: 9 34 40 B: 47 14 17
Traboch, Bl 27311
353359, 2437, 106, - , -
L: 14 59 19 B: 47 22 32
Traismauer, Br 1989.008
322966, 1302, 57, - , -
L: 15 44 22 B: 48 21 09
Tratten, Bl 444
351585, 2980, 129, - , 183
L: 13 07 32 B: 46 44 11
Traun, Bl 11.3
375394, 980, 43, - , -
L: 14 15 14 B: 48 13 25
Traun, Blt 11.5
316919, 981, 43, - , 173
L: 14 14 47 B: 48 13 52
Traun, Br 10.7
307876, 982, 43, - , -
L: 14 16 00 B: 48 13 50
Traun, Br 12.3
307843, 983, 43, - , 173
L: 14 14 23 B: 48 14 13
Traun, Br 15.9
307827, 984, 44, 146, -
L: 14 12 22 B: 48 13 23
Trausdorf, Bl 34
345264, 2093, 91, - , -
L: 16 34 46 B: 47 49 04
Trausdorf/Wulka, Br 15
313387, 2094, 91, - , 178
L: 16 33 50 B: 47 48 55
Trautmannsdorf/L., Bl 362
331470, 1989, 86, - , -
L: 16 38 26 B: 48 01 18
Treglwang, Bl 150522
340893, 1096, 48, - , 174
L: 14 35 47 B: 47 28 21
Treibach, Bl 211
338970, 3094, 134, - , 186
L: 14 27 56 B: 46 51 29
Tribuswinkel, Br
301697, 1834, 79, - , -
L: 16 16 22 B: 48 00 33
Triebendorf
340836, 2350, 102, - , -
L: 14 14 50 B: 47 07 59
Tristach, Bl 2
330688, 2943, 127, - , -
L: 12 46 52 B: 46 49 33
Tristach, Bl 4
330696, 2944, 127, - , -
L: 12 47 49 B: 46 49 11
Tristach, Br 2
330563, 2945, 127, - , -
L: 12 47 13 B: 46 49 13
Trofaiach, Bl 275722
340935, 2439, 106, - , -
L: 15 00 47 B: 47 25 58
Trofaiach, Bl 276222
340943, 2440, 106, - , 179
L: 15 01 16 B: 47 24 52
Trübensee-Schrankenp., Bl
303727, 1433, 63, - , -
L: 16 03 07 B: 48 22 00
Trumau, Bl
301705, 1835, 79, - , -
L: 16 20 32 B: 47 59 48
Tschagguns, Bl 16.02.04
332403, 27, 2, - , -
L: 9 55 27 B: 47 03 57
Tschagguns, Bl 16.02.07
347021, 28, 2, - , -
L: 9 55 04 B: 47 04 14
Tschagguns, Bl 17.02.10
332445, 29, 2, - , -
L: 9 56 26 B: 47 03 19
Tschinowitsch, Bl 111 B
309823, 3013, 130, - , 184
L: 13 51 01 B: 46 35 15
Tschinowitsch, Bl 114
309856, 3014, 130, - , 184
L: 13 51 08 B: 46 35 13
Tschinowitsch, Bl 115
318048, 3015, 130, - , 184
L: 13 51 25 B: 46 35 24
Tulbing, Bl
315853, 1353, 60, - , -
L: 16 07 18 B: 48 17 43
Tulbing, Bl 231
319392, 1354, 60, - , -
L: 16 06 37 B: 48 17 46
Tulln, Br
304352, 1355, 60, - , -
L: 16 03 26 B: 48 19 38
Tulln-Bildereiche, Bl 242
322677, 1434, 63, - , -
L: 16 03 16 B: 48 21 33
Tulln-E.Werk, Br
304410, 1356, 60, 151, -
L: 16 03 33 B: 48 19 07

- U -

Uderns, Bl 3
342972, 437, 20, - , -
L: 11 51 57 B: 47 19 23
Überackern, Br 3.1
344085, 744, 32, - , -
L: 12 52 43 B: 48 11 38
Ufer, Bl 2092.003
308403, 1210, 53, - , -
L: 14 43 06 B: 48 10 37
Ufer, Bl 25.10
377754, 1063, 47, - , -
L: 14 21 37 B: 48 16 03
Ufer, Bl 26.100
377879, 1064, 47, - , -
L: 14 20 13 B: 48 15 13
Ufer, Bl 26.40
377069, 1065, 47, - , -
L: 14 20 01 B: 48 14 56
Uggowitz, Bl 615
351635, 3048, 132, - , -
L: 13 44 27 B: 46 40 25
Umhausen, Bl 6
346320, 372, 17, - , -
L: 10 56 06 B: 47 08 13
Umhausen-Neudorf, Bl 8
346296, 373, 17, - , -
L: 10 55 12 B: 47 08 31
Umhausen-Tumpen, Bl 2 (KBT1)
346239, 374, 17, 141, 170
L: 10 54 50 B: 47 10 17

Umhausen-Tumpen, Bl10 (KBT2)
342220, 375, 17, - , -
L: 10 54 44 B: 47 10 37
Unterbildein, Blt 20
335448, 2271, 98, - , 178
L: 16 27 45 B: 47 07 39
Unterbuch, Bl 5974
343947, 2204, 95, - , -
L: 15 59 43 B: 47 13 47
Untergralla, Bl 3809
311514, 2792, 120, - , -
L: 15 35 17 B: 46 48 54
Untergralla, Bl 3810
311522, 2793, 120, 164, 182
L: 15 34 17 B: 46 48 23
Untergralla, Bl 38002
336545, 2794, 120, - , -
L: 15 34 03 B: 46 48 50
Untergralla, Br 3806
311530, 2795, 121, - , -
L: 15 33 17 B: 46 48 24
Untergralla, Br 3808
311548, 2796, 121, - , 182
L: 15 34 45 B: 46 48 39
Unterkarla, Bl 3978
353185, 2826, 122, - , -
L: 15 53 35 B: 46 46 24
Unterlungitz, Bl 5924
343319, 2245, 97, - , -
L: 16 03 34 B: 47 18 22
Unternußdorf, Bl 1
346478, 2946, 127, - , -
L: 12 48 49 B: 46 49 28
Unternußdorf, Br 1
370346, 2947, 127, - , -
L: 12 48 21 B: 46 49 45
Unterpetersdorf, Bl. 5
345645, 2102, 91, - , -
L: 16 35 06 B: 47 36 14
Unterpremstätten, Blt 35465
329573, 2660, 115, - , 181
L: 15 25 33 B: 46 58 28
Unterpremstätten, Br 35361
340620, 2661, 115, - , 181
L: 15 26 05 B: 46 58 37
Unterpullendorf, Bl 3
345546, 2052, 89, - , -
L: 16 32 05 B: 47 29 00
Unterpurkla, Bl 3909
340018, 2899, 125, 165, -
L: 15 54 11 B: 46 44 00
Unterpurkla, Bl 3911
312009, 2900, 125, - , -
L: 15 54 11 B: 46 44 06
Unterpurkla, Bl 39073
332890, 2901, 125, - , -
L: 15 55 15 B: 46 43 41
Unterpurkla, Blt 39055
336453, 2902, 125, - , 182
L: 15 54 18 B: 46 43 23
Unterpurkla, Blt 39117
336701, 2903, 125, - , 182
L: 15 54 11 B: 46 44 06
Unterradlberg, Bl 247
322859, 1303, 57, - , -
L: 15 41 13 B: 48 15 19
Unterrakitsch, Bl 38795
329235, 2904, 125, - , -
L: 15 46 01 B: 46 43 55
Unterrakitsch, Br 3879
312017, 2905, 126, - , -
L: 15 46 01 B: 46 43 33
Unterrohrbach, Br
315697, 1435, 63, - , -
L: 16 16 44 B: 48 23 07
Unterrohrendorf, Br
315846, 1436, 63, - , -
L: 15 39 43 B: 48 25 05
Unterschwarza, Bl 38595
329169, 2906, 126, - , -
L: 15 40 26 B: 46 43 15
Unterschwarza, Br 3859
318774, 2907, 126, - , -
L: 15 40 17 B: 46 42 46
Unterschütt, Bl 120
338384, 3016, 131, - , -
L: 13 46 51 B: 46 33 52
Unterschützen, Bl 1
345454, 2251, 97, - , -
L: 16 12 40 B: 47 19 13
Untersiebenbrunn, Bl
305276, 1544, 68, - , -
L: 16 44 46 B: 48 15 13
Untervogau, Bl 38372
353169, 2908, 126, - , -
L: 15 36 21 B: 46 44 07
Untervogau, Br 3835
315499, 2909, 126, - , -
L: 15 36 43 B: 46 44 34
Untervogau, Br 3839
318485, 2910, 126, - , -
L: 15 36 11 B: 46 43 41
Untervogau, Br 38371
340547, 2911, 126, - , -
L: 15 35 11 B: 46 43 49
Untervogau, Br 38392
340240, 2912, 126, - , -
L: 15 36 49 B: 46 43 53
Untervogau, Br 38412
315507, 2913, 126, - , -
L: 15 37 23 B: 46 44 41
Unterwaltersdorf, Bl 37 A
313791, 1836, 79, - , -
L: 16 27 38 B: 47 57 27
Unterwaltersdorf, Bl 38
301754, 1837, 79, - , -
L: 16 25 39 B: 47 57 10
Unterwaltersdorf, Bl S6
326553, 1838, 80, - , -
L: 16 27 42 B: 47 58 06
Unterwaltersdorf, Br
314088, 1839, 80, - , -
L: 16 26 04 B: 47 57 38
Unterwart, Bl 24
345439, 2259, 98, - , -
L: 16 13 14 B: 47 16 23
Unterwart, Tbl 6
345892, 2336, 101, - , -
L: 16 13 38 B: 47 16 18
Unterzögersdorf, Bl 1952.011
313502, 1437, 63, - , -
L: 16 10 44 B: 48 22 57
Unterzögersdorf, Br 1952.007
303800, 1438, 63, - , -
L: 16 11 12 B: 48 21 43
Urbersdorf, Bl 13
345033, 2285, 99, - , -
L: 16 21 55 B: 47 03 15
Urfahr, Bl 2134.1
323360, 1018, 45, - , -
L: 14 17 33 B: 48 19 07
Urfahr, Br 2133.35
323386, 1019, 45, - , -
L: 14 16 57 B: 48 19 37
Urfahr, Br 2136.1
323410, 1020, 45, - , -
L: 14 16 35 B: 48 18 43
Uttendorf, Br 17.1
324285, 778, 34, - , 172
L: 13 07 07 B: 48 09 26
Utzenlaa, Bl
303818, 1439, 63, - , 176
L: 15 56 59 B: 48 22 13
Utzenlaa, Bl 1969.001
327049, 1440, 63, - , -
L: 15 58 19 B: 48 20 53

- V -

Vandans, Bl 12.03.04 A
347096, 30, 2, - , -
L: 9 52 19 B: 47 05 39
Vandans, Bl 13.03.44
347088, 31, 2, - , -
L: 9 52 17 B: 47 05 14
Velden, Bl 517
338392, 3049, 132, - , 185
L: 14 02 01 B: 46 34 52
Velm, Bl 3 A
313817, 1840, 80, - , -
L: 16 24 59 B: 48 01 58
Velm, Bl 4 A
317610, 1841, 80, - , -
L: 16 26 35 B: 48 01 57
Velm, Br
313809, 1842, 80, - , -
L: 16 26 57 B: 48 02 43
Viehofen, Bl 248
322867, 1304, 58, - , -
L: 15 39 11 B: 48 13 55
Vigaun, Br 53
320002, 719, 31, - , -
L: 13 07 23 B: 47 39 57
Villach, Bl 606
338558, 3050, 132, - , 185
L: 13 55 00 B: 46 36 58
Villach, Bl 609
338491, 3051, 132, - , 185
L: 13 51 48 B: 46 36 45
Vils, Bl 1
339606, 339, 15, - , -
L: 10 38 04 B: 47 33 09
Vils, Bl 3
339580, 340, 15, 140, -
L: 10 38 57 B: 47 33 04
Vils, Bl 5
342048, 341, 15, - , -
L: 10 38 51 B: 47 33 23
Völkendorf, Br 1
309559, 3052, 132, - , 185
L: 13 50 03 B: 46 35 47
Völs, Bl 2
334227, 565, 25, - , -
L: 11 18 35 B: 47 15 52
Völs, Bl 4
334524, 566, 25, - , -
L: 11 18 37 B: 47 15 39
Völs, Bl 6
334557, 567, 25, - , -
L: 11 19 15 B: 47 15 42
Vösendorf, Br
301796, 1843, 80, 156, -
L: 16 20 45 B: 48 07 20
Voggenberg, Bl 1
321117, 720, 31, - , -
L: 12 59 40 B: 47 51 54
Voggenberg, Bl 25
320853, 721, 31, - , -
L: 13 00 17 B: 47 51 33
Volders, Bl 2
330274, 568, 25, 142, -
L: 11 34 43 B: 47 17 46
Volders, Bl 4
330290, 569, 25, - , -
L: 11 34 28 B: 47 17 50
Volders, Bl 6
330316, 570, 25, - , -
L: 11 34 14 B: 47 17 34
Voldöpp, Bl 1
330738, 571, 25, - , -
L: 11 54 10 B: 47 27 11
Voldöpp, Bl 3
330613, 572, 25, - , -
L: 11 52 06 B: 47 25 48
Voldöpp-Hagau, Bl 5
346106, 573, 25, - , -
L: 11 52 24 B: 47 26 08
Voldöpp-Hagau, Bl 7
346122, 574, 25, - , -
L: 11 52 13 B: 47 26 16
Vomp, Bl 3
334409, 575, 25, - , -
L: 11 41 11 B: 47 20 20
Vomp, Bl 5
334870, 576, 25, - , -
L: 11 40 50 B: 47 19 52
Vomp, Bl 7
346064, 577, 25, - , -
L: 11 41 41 B: 47 19 46
Vomp, Bl 9
346080, 578, 25, - , -
L: 11 41 03 B: 47 19 42
Vomp, Blt 1
334458, 579, 25, - , 170
L: 11 41 34 B: 47 20 08
Vorderberg, Bl 118
338343, 3017, 131, - , -
L: 13 32 35 B: 46 35 25

- W -

Waasen, Br 49.12
316869, 805, 35, - , -
L: 13 45 10 B: 48 17 58
Wagendorf, Bl 5920
343301, 2246, 97, - , -
L: 16 02 36 B: 47 20 23
Wagna, Bl 38341
340281, 2797, 121, - , -
L: 15 33 16 B: 46 46 10
Wagna, Br 3826
311571, 2798, 121, - , -
L: 15 33 11 B: 46 45 44
Wagna, Br 3832
318758, 2799, 121, - , -
L: 15 33 38 B: 46 45 41
Wagna, Br 3834
329813, 2800, 121, - , -
L: 15 33 27 B: 46 46 05
Wagna, Br 38301
336396, 2801, 121, - , -
L: 15 34 12 B: 46 46 07
Wagnitz, Bl 35342
315374, 2662, 115, - , -
L: 15 28 07 B: 46 59 01
Wagnitz, Bl353032
340802, 2663, 115, - , -
L: 15 27 58 B: 46 59 39
Wagnitz, Blt 35346
336669, 2664, 115, - , 181
L: 15 28 05 B: 46 59 01
Wagnitz, Blt 35485
329755, 2665, 115, - , 181
L: 15 28 11 B: 46 59 18
Wagram an der Donau, Bl
305284, 1545, 68, - , -
L: 16 45 14 B: 48 09 52
Wagram an der Traisen, Br
304428, 1305, 58, - , 175
L: 15 43 03 B: 48 21 34
Waidring, Bl 2
339945, 737, 32, 144, 171
L: 12 35 08 B: 47 34 51
Walchsee, Bl 1
346288, 617, 27, - , -
L: 12 19 08 B: 47 39 06
Waldegg, Bl 2128.14
323931, 1066, 47, - , -
L: 14 17 04 B: 48 16 14
Waldegg, Bl 28.2
377861, 1067, 47, - , -
L: 14 18 29 B: 48 16 49
Waldegg, Br 2128.10
323915, 1068, 47, - , -
L: 14 18 27 B: 48 16 35
Waldegg, Br 2128.30
323949, 1069, 47, - , -
L: 14 17 38 B: 48 16 53

Waldegg, Br 29.18
378075, 1070, 47, - , -
L: 14 17 54 B: 48 17 25
Walding, Br 2145.011
307033, 882, 39, - , -
L: 14 09 32 B: 48 20 56
Wallendorf, Br 11
335091, 2247, 97, - , -
L: 16 14 10 B: 46 58 20
Wallern im Bgld., Bl 157
345355, 2178, 94, - , -
L: 16 58 42 B: 47 43 31
Wallern im Bgld., Bl 160
345678, 2179, 94, - , -
L: 16 57 43 B: 47 44 38
Wallern im Bgld., Bl 161
345686, 2180, 94, - , -
L: 16 57 33 B: 47 42 54
Wallern im Bgld., Br 36
306092, 2181, 94, - , -
L: 16 56 12 B: 47 43 32
Wallern im Bgld., Br 112
306167, 2182, 94, - , -
L: 16 58 18 B: 47 42 09
Wallern im Bgld., Br 113
315994, 2183, 94, - , -
L: 16 57 38 B: 47 41 58
Wallern im Bgld., Br 115
316026, 2184, 94, - , 178
L: 16 59 29 B: 47 41 58
Wallern im Bgld., Br 142
335141, 2185, 94, - , -
L: 17 01 19 B: 47 42 46
Wallern im Bgld./Loblergraben, Lp
335158, 2186, 94, - , -
L: 16 58 54 B: 47 42 14
Wallsee, Blt 432
337113, 1141, 50, - , 174
L: 14 44 29 B: 48 09 28
Walpersdorf, Bl 246
322842, 1306, 58, - , -
L: 15 42 28 B: 48 18 32
Walpersdorf, Br 254
322925, 1307, 58, - , -
L: 15 41 24 B: 48 18 38
Wals, Bl 1
347989, 722, 31, - , -
L: 12 57 24 B: 47 47 20
Waltersdorf, Bl 23891
340497, 2415, 105, - , -
L: 14 39 23 B: 47 11 07
Waltersdorf, Bl 23893
350009, 2416, 105, - , -
L: 14 39 32 B: 47 10 44
Waltersdorf, Br 2389
336602, 2417, 105, - , -
L: 14 39 32 B: 47 11 39
Waltersdorf, Br 5990
343871, 2205, 95, - , -
L: 16 00 33 B: 47 10 05
Wampersdorf, Br II
301812, 1844, 80, - , -
L: 16 25 37 B: 47 55 27
Wartberg, Bl 2985
332999, 2494, 108, - , 180
L: 15 29 57 B: 47 31 57
Wartberg, Blt 29855
336040, 2495, 108, - , 180
L: 15 29 56 B: 47 31 57
Wartberg, Br 2989 (318337)
333005, 2496, 108, - , -
L: 15 29 52 B: 47 31 40
Warth, Bl 462
337428, 1931, 83, - , -
L: 16 07 57 B: 47 38 10
Wattens, Bl 10
342766, 580, 25, - , -
L: 11 34 36 B: 47 17 38
Wattens, Bl 8
339358, 581, 25, - , -
L: 11 36 09 B: 47 17 36
Wattens, Blt 6
334912, 582, 25, - , 170
L: 11 36 30 B: 47 17 54
Weer, Bl 2
330480, 583, 25, - , -
L: 11 38 55 B: 47 18 57
Weer, Bl 4
330498, 584, 26, - , -
L: 11 39 03 B: 47 18 44
Weer, Bl 6
330506, 585, 26, - , -
L: 11 39 08 B: 47 18 33
Weer, Bl 8
334078, 586, 26, - , -
L: 11 39 42 B: 47 19 10
Weer, Bl 10
334318, 587, 26, - , -
L: 11 39 37 B: 47 18 52
Weer, Lp 2
334532, 588, 26, - , -
L: 11 39 03 B: 47 18 45
Weer, Lp 4
339481, 589, 26, - , -
L: 11 39 36 B: 47 18 53
Weibern, Br 49.2
324863, 808, 36, - , -
L: 13 41 07 B: 48 11 07
Weichselbaum, Bl 9
345942, 2321, 101, - , -
L: 16 11 04 B: 46 56 36
Weiden am See, Bl 47
326199, 2040, 88, - , -
L: 16 54 47 B: 47 56 29
Weiden am See, Bl 147
335497, 2187, 95, - , -
L: 16 51 56 B: 47 55 15
Weiden am See, Br. 65
345637, 2041, 88, - , -
L: 16 52 48 B: 47 55 50
Weigelsdorf, Bl 47
301846, 1845, 80, - , -
L: 16 23 51 B: 47 56 05
Weigelsdorf, Br
301838, 1846, 80, - , -
L: 16 24 24 B: 47 56 56
Weikendorf, Bl
305292, 1546, 68, 153, -
L: 16 45 58 B: 48 20 33
Weikendorf-Remise, Bl
305300, 1547, 68, - , -
L: 16 45 38 B: 48 18 11
Weikersdorf, Bl 202
300400, 1847, 80, - , -
L: 16 08 51 B: 47 48 27
Weinberg, Br 28.2
324350, 779, 34, - , 172
L: 13 11 03 B: 48 05 09
Weinberg, Br 52791
329334, 2322, 101, - , -
L: 16 02 00 B: 46 57 12
Weinburg, Br 3956
343202, 2814, 121, - , -
L: 15 42 50 B: 46 45 24
Weinzierl bei Krems, Bl
313528, 1441, 63, - , -
L: 15 39 32 B: 48 24 12
Weinzierl, Br 2105.013
314211, 1211, 53, - , -
L: 14 36 01 B: 48 15 09
Weisskirchen, Bl 2434
349134, 2418, 105, - , -
L: 14 44 19 B: 47 09 30
Weitendorf, Bl 3608
319186, 2666, 115, 163, -
L: 15 28 14 B: 46 54 29
Weitendorf, Bl 3626
319194, 2667, 115, - , 181
L: 15 27 45 B: 46 53 47
Weitendorf, Bl 3628
319202, 2668, 115, 163, 181
L: 15 28 01 B: 46 53 34
Weitendorf, Br 3610
310664, 2669, 115, - , -
L: 15 28 33 B: 46 54 17
Weitendorf, Br 3660
310672, 2670, 115, - , -
L: 15 28 51 B: 46 53 32
Weitendorf, Br 3752
336644, 2671, 115, - , -
L: 15 29 06 B: 46 53 03
Weitendorf, Br 36162
315093, 2672, 115, - , -
L: 15 28 39 B: 46 53 57
Weitendorf, Br 37481
325704, 2673, 115, - , -
L: 15 28 29 B: 46 53 20
Weitensfeld, Bl 852
351544, 3084, 134, - , -
L: 14 11 23 B: 46 50 39
Weitersfeld, Bl 38616
343111, 2914, 126, - , 182
L: 15 42 52 B: 46 42 29
Weitersfeld, Br 3871
336735, 2915, 126, - , -
L: 15 43 50 B: 46 42 10
Weitersfeld, Br 3873
312058, 2916, 126, - , -
L: 15 44 08 B: 46 43 12
Weitersfeld, Br 3877
314682, 2917, 126, 165, -
L: 15 45 17 B: 46 42 08
Weitersfeld, Br 38615
329219, 2918, 126, - , -
L: 15 42 53 B: 46 42 30
Weitersfeld, Br 38715
329078, 2919, 126, - , -
L: 15 43 51 B: 46 42 49
Weitwörth, Bl 1
320978, 723, 31, - , -
L: 12 57 43 B: 47 55 15
Weitwörth, Bl 3
320986, 724, 31, - , -
L: 12 57 56 B: 47 54 39
Weitwörth, Bl 5
347641, 725, 31, - , -
L: 12 57 06 B: 47 55 38
Weitwörth, Bl 6
347674, 726, 31, - , -
L: 12 57 57 B: 47 55 37
Weixelbaum, Br 38971
318378, 2920, 126, - , -
L: 15 52 09 B: 46 44 14
Weißenbach, Bl 1
334813, 331, 14, - , -
L: 10 37 24 B: 47 26 11
Weißenbach, Bl 3
334334, 332, 14, 140, -
L: 10 39 44 B: 47 27 08
Weißenbach, Br 2
319889, 727, 31, - , -
L: 13 08 42 B: 47 36 50
Wels, Br 29.13
324822, 985, 44, - , -
L: 14 02 13 B: 48 09 45
Welten, Bl 12
353466, 2323, 101, - , -
L: 16 05 14 B: 46 55 50
Wernberg, Bl 603
338434, 3053, 132, - , 185
L: 13 58 26 B: 46 35 49
Wernberg, Bl 605
338475, 3054, 132, - , 185
L: 13 55 56 B: 46 36 57
Werndorf, Bl 35662
328864, 2674, 115, - , -
L: 15 28 32 B: 46 56 02
Werndorf, Bl359232
372219, 2675, 115, - , 181
L: 15 29 56 B: 46 56 19
Werndorf, Blt 35785
336677, 2676, 115, - , 181
L: 15 28 34 B: 46 55 52
Werndorf, Br 3578
310706, 2677, 116, - , -
L: 15 28 32 B: 46 55 44
Werndorf, Br 3592
315390, 2678, 116, - , -
L: 15 29 55 B: 46 56 20
Werndorf, Br 35742
315036, 2679, 116, - , -
L: 15 29 08 B: 46 56 12
Werndorf, Br 35806
336875, 2680, 116, - , -
L: 15 29 43 B: 46 55 46
Werndorf, Br 35841
340737, 2681, 116, - , -
L: 15 29 29 B: 46 55 24
Werndorf, Br 36021
315044, 2682, 116, - , -
L: 15 28 49 B: 46 54 52
Weyern, Bl 25313
332759, 2419, 105, - , 179
L: 14 49 14 B: 47 11 52
Weyern, Br 2531
314898, 2420, 105, - , -
L: 14 48 42 B: 47 11 56
Wieden, Bl 4311
340414, 2717, 117, - , -
L: 15 15 15 B: 46 45 57
Wien 1, Br 1- 1
312140, 1848, 80, - , -
L: 16 22 42 B: 48 12 14
Wien 1, Br 1- 2
312157, 1849, 80, 156, -
L: 16 22 34 B: 48 12 30
Wien 1, Br 1- 3
312165, 1850, 80, - , -
L: 16 22 41 B: 48 12 38
Wien 1, Br 1- 4
312108, 1851, 80, - , -
L: 16 21 42 B: 48 12 40
Wien 2, Bl 2-27
333567, 1852, 80, - , -
L: 16 25 21 B: 48 17 13
Wien 2, Bl 2-28
333609, 1853, 80, - , -
L: 16 25 27 B: 48 12 48
Wien 2, Bl 2-36
350165, 1854, 80, - , -
L: 16 24 08 B: 48 13 05
Wien 2, Br 2- 4
312207, 1855, 80, 156, -
L: 16 24 41 B: 48 12 52
Wien 2, Br 2- 6
312223, 1856, 80, - , -
L: 16 26 29 B: 48 11 15
Wien 2, Br 2- 7
312231, 1857, 80, - , -
L: 16 22 56 B: 48 13 03
Wien 2, Br 2-21
333583, 1858, 80, - , -
L: 16 25 27 B: 48 11 54
Wien 3, Bl 3-12
333880, 1859, 80, - , -
L: 16 23 38 B: 48 12 04
Wien 3, Br 3- 2
312280, 1860, 80, 156, -
L: 16 23 33 B: 48 12 35
Wien 4, Br 4- 8
312371, 1861, 80, - , -
L: 16 22 13 B: 48 11 58
Wien 5, Br 5- 1
333724, 1862, 80, - , -
L: 16 21 55 B: 48 11 04
Wien 6, Br 6- 2
333849, 1863, 81, - , -
L: 16 20 38 B: 48 11 42
Wien 7, Br 7- 1
330100, 1864, 81, - , -
L: 16 21 14 B: 48 12 24
Wien 8, Br 8- 4
330167, 1865, 81, - , -
L: 16 20 29 B: 48 12 37

Wien 9, Br 9- 1
312439, 1866, 81, - , -
L: 16 21 19 B: 48 13 52
Wien 9, Br 9- 2
312447, 1867, 81, - , -
L: 16 21 21 B: 48 13 17
Wien 10, Bl 10-16
333245, 1868, 81, - , -
L: 16 23 05 B: 48 09 45
Wien 10, Bl 10-25
350017, 1869, 81, - , -
L: 16 23 01 B: 48 08 48
Wien 10, Br 10- 1
333781, 1870, 81, - , 177
L: 16 22 33 B: 48 10 46
Wien 10, Br 10- 3
350033, 1871, 81, - , -
L: 16 22 40 B: 48 10 06
Wien 11, Bl 11-36
333864, 1872, 81, - , -
L: 16 25 52 B: 48 10 11
Wien 11, Bl 11-38
333823, 1873, 81, 156, -
L: 16 25 31 B: 48 10 49
Wien 11, Bl 11-46
333625, 1874, 81, - , -
L: 16 27 48 B: 48 10 04
Wien 11, Bl 11-50
330035, 1875, 81, - , -
L: 16 26 08 B: 48 10 21
Wien 11, Bl 11-51
350058, 1876, 81, - , -
L: 16 28 22 B: 48 09 47
Wien 11, Bl 11-53
350108, 1877, 81, - , -
L: 16 26 19 B: 48 10 21
Wien 11, Br 11- 2
312496, 1878, 81, - , -
L: 16 25 30 B: 48 10 14
Wien 11, Br 11- 4
312504, 1879, 81, - , -
L: 16 25 19 B: 48 11 05
Wien 11, Br 11- 7 (312520)
333807, 1880, 81, - , -
L: 16 26 34 B: 48 09 15
Wien 11, Br 11-13
312546, 1881, 81, 156, -
L: 16 26 42 B: 48 10 36
Wien 11, Br 11-37
319806, 1882, 81, - , -
L: 16 29 07 B: 48 11 13
Wien 12, Br 12-15
330134, 1883, 81, - , -
L: 16 18 15 B: 48 09 45
Wien 12, Br 12-17
350074, 1884, 81, - , -
L: 16 19 44 B: 48 10 10
Wien 13, Br 13- 4
333021, 1885, 81, - , -
L: 16 16 35 B: 48 10 25
Wien 13, Br 13-15
333047, 1886, 81, - , -
L: 16 19 12 B: 48 11 06
Wien 13, Br 13-16
333708, 1887, 81, - , -
L: 16 16 26 B: 48 10 00
Wien 14, Bl 14-18
330076, 1666, 73, - , -
L: 16 11 54 B: 48 13 49
Wien 14, Bl 14-19
330084, 1667, 73, - , 176
L: 16 14 58 B: 48 12 10
Wien 14, Br 14- 1
333062, 1888, 82, - , -
L: 16 18 26 B: 48 11 43
Wien 14, Br 14-12
333682, 1889, 82, - , -
L: 16 18 11 B: 48 11 27
Wien 14, Br 14-17
333088, 1668, 73, - , -
L: 16 14 01 B: 48 12 26
Wien 14, Br 14-29
350090, 1669, 73, - , -
L: 16 13 10 B: 48 13 10
Wien 15, Br 15- 2
333104, 1890, 82, - , -
L: 16 19 50 B: 48 12 00
Wien 15, Br 15- 4
333120, 1891, 82, - , -
L: 16 20 05 B: 48 11 41
Wien 16, Bl 16-17
333187, 1892, 82, - , -
L: 16 18 49 B: 48 12 52
Wien 16, Br 16- 2
333666, 1893, 82, - , -
L: 16 19 56 B: 48 12 39
Wien 17, Br 17- 6
333229, 1894, 82, - , -
L: 16 20 15 B: 48 13 07
Wien 18, Br 18- 2
333260, 1895, 82, - , -
L: 16 20 38 B: 48 13 39
Wien 18, Br 18- 6
333286, 1670, 73, - , -
L: 16 18 25 B: 48 14 35
Wien 18, Br 18- 9
333740, 1896, 82, - , -
L: 16 20 42 B: 48 13 34
Wien 18, Br 18-11
333302, 1897, 82, - , -
L: 16 19 04 B: 48 14 17
Wien 19, Br 19- 1
333641, 1898, 82, - , -
L: 16 21 17 B: 48 14 21
Wien 19, Br 19- 9
312595, 1899, 82, - , -
L: 16 22 13 B: 48 15 13
Wien 19, Br 19-19
312603, 1671, 73, - , -
L: 16 21 25 B: 48 16 30
Wien 19, Br 19-21
333922, 1672, 73, - , -
L: 16 21 07 B: 48 16 51
Wien 20, Bl 20- 9
312637, 1900, 82, 156, -
L: 16 22 43 B: 48 14 50
Wien 20, Bl 20-30
350157, 1901, 82, - , -
L: 16 23 37 B: 48 14 10
Wien 20, Br 20- 3
312611, 1902, 82, - , -
L: 16 22 40 B: 48 13 57
Wien 20, Br 20- 6
312629, 1903, 82, - , -
L: 16 22 21 B: 48 13 48
Wien 21, Bl 21-20
319772, 1548, 68, - , -
L: 16 24 03 B: 48 16 41
Wien 21, Bl 21-71
341016, 1549, 68, 154, 176
L: 16 22 58 B: 48 16 44
Wien 21, Bl 21-72
341032, 1550, 68, - , -
L: 16 24 12 B: 48 17 08
Wien 21, Bl 21-73
333344, 1551, 68, - , -
L: 16 25 33 B: 48 17 27
Wien 21, Bl 21-74
341057, 1552, 68, - , -
L: 16 23 36 B: 48 15 14
Wien 21, Bl 21-75
341073, 1553, 68, - , -
L: 16 24 53 B: 48 15 48
Wien 21, Bl 21-76
341099, 1554, 68, - , -
L: 16 25 25 B: 48 16 37
Wien 21, Bl 21-78
341131, 1555, 68, - , -
L: 16 22 13 B: 48 16 36
Wien 21, Bl 21-84
313171, 1556, 68, - , -
L: 16 24 32 B: 48 14 52
Wien 21, Bl 21-86
330027, 1557, 68, - , -
L: 16 22 52 B: 48 15 49
Wien 21, Bl 21-88
330019, 1558, 68, - , -
L: 16 22 34 B: 48 16 10
Wien 21, Bl 21-90
330050, 1559, 68, - , -
L: 16 24 21 B: 48 14 45
Wien 21, Bl 21-91
330068, 1560, 68, - , 176
L: 16 24 19 B: 48 14 37
Wien 21, Bl 21-92
330043, 1561, 68, - , -
L: 16 22 34 B: 48 17 01
Wien 21, Bl 21-93
341115, 1562, 68, - , -
L: 16 24 14 B: 48 16 22
Wien 21, Br 21- 1
312751, 1563, 68, 154, -
L: 16 23 04 B: 48 16 21
Wien 21, Br 21-11
312769, 1564, 68, - , -
L: 16 24 39 B: 48 15 12
Wien 21, Br 21-17
312777, 1565, 68, - , -
L: 16 23 25 B: 48 16 01
Wien 21, Br 21-18
312785, 1566, 68, - , -
L: 16 24 06 B: 48 15 21
Wien 21, Br 21-25 (312819)
319764, 1567, 68, - , -
L: 16 25 05 B: 48 18 06
Wien 21, Br 21-27
312827, 1568, 69, - , -
L: 16 26 29 B: 48 16 17
Wien 21, Br 21-30
312835, 1569, 69, - , -
L: 16 27 16 B: 48 16 36
Wien 21, Br 21-32
312850, 1570, 69, - , -
L: 16 27 21 B: 48 17 02
Wien 21, Br 21-33
312868, 1571, 69, - , -
L: 16 25 43 B: 48 15 20
Wien 21, Br 21-35
312876, 1572, 69, - , -
L: 16 27 11 B: 48 16 04
Wien 21, Br 21-46
313239, 1573, 69, - , -
L: 16 23 40 B: 48 17 59
Wien 22, Bl 21-105
350140, 1574, 69, - , -
L: 16 23 46 B: 48 17 37
Wien 22, Bl 22- 4
319699, 1575, 69, - , -
L: 16 27 39 B: 48 14 04
Wien 22, Bl 22- 15
313007, 1576, 69, - , -
L: 16 28 14 B: 48 14 09
Wien 22, Bl 22- 34
313072, 1577, 69, - , -
L: 16 32 24 B: 48 12 55
Wien 22, Bl 22- 50
319749, 1578, 69, - , -
L: 16 27 11 B: 48 13 51
Wien 22, Bl 22- 51
319731, 1579, 69, - , -
L: 16 28 19 B: 48 11 38
Wien 22, Bl 22- 71
341156, 1580, 69, 154, -
L: 16 25 35 B: 48 13 26
Wien 22, Bl 22- 73
341172, 1581, 69, - , -
L: 16 26 03 B: 48 13 04
Wien 22, Bl 22- 75
333369, 1582, 69, - , -
L: 16 28 58 B: 48 14 39
Wien 22, Bl 22- 78
341230, 1583, 69, - , -
L: 16 27 58 B: 48 12 11
Wien 22, Bl 22- 80
333468, 1584, 69, - , 176
L: 16 29 54 B: 48 12 45
Wien 22, Bl 22- 95
333948, 1585, 69, - , -
L: 16 26 43 B: 48 13 09
Wien 22, Bl 22- 97
333963, 1586, 69, - , -
L: 16 27 17 B: 48 13 32
Wien 22, Bl 22- 98
333989, 1587, 69, - , -
L: 16 27 20 B: 48 14 24
Wien 22, Bl 22- 99
334003, 1588, 69, 154, -
L: 16 27 36 B: 48 12 47
Wien 22, Bl 22-100
341255, 1589, 69, - , -
L: 16 27 56 B: 48 13 14
Wien 22, Bl 22-106
333443, 1590, 69, - , -
L: 16 26 43 B: 48 12 38
Wien 22, Bl 22-110
319798, 1591, 69, - , -
L: 16 27 23 B: 48 13 15
Wien 22, Bl 22-112
333427, 1592, 69, - , -
L: 16 27 39 B: 48 13 27
Wien 22, Bl 22-114
341313, 1593, 70, - , -
L: 16 27 48 B: 48 13 41
Wien 22, Bl 22-138
333385, 1594, 70, - , -
L: 16 25 05 B: 48 13 38
Wien 22, Bl 22-139
313205, 1595, 70, - , -
L: 16 25 39 B: 48 14 02
Wien 22, Bl 22-142
319640, 1596, 70, - , -
L: 16 26 27 B: 48 13 08
Wien 22, Bl 22-143
319657, 1597, 70, - , -
L: 16 26 24 B: 48 13 08
Wien 22, Bl 22-144
319665, 1598, 70, - , -
L: 16 26 16 B: 48 13 08
Wien 22, Bl 22-145
319673, 1599, 70, - , -
L: 16 26 16 B: 48 13 07
Wien 22, Bl 22-146
341198, 1600, 70, - , -
L: 16 26 15 B: 48 12 51
Wien 22, Bl 22-147
341214, 1601, 70, - , -
L: 16 26 28 B: 48 12 43
Wien 22, Bl 22-147E
350264, 1602, 70, - , -
L: 16 26 28 B: 48 12 42
Wien 22, Bl 22-151
341354, 1603, 70, - , -
L: 16 28 24 B: 48 11 39
Wien 22, Bl 22-153
341396, 1604, 70, - , -
L: 16 28 31 B: 48 11 44
Wien 22, Bl 22-154
341412, 1605, 70, - , -
L: 16 28 33 B: 48 11 47
Wien 22, Bl 22-155
341438, 1606, 70, - , 176
L: 16 28 33 B: 48 11 47
Wien 22, Bl 22-156
341453, 1607, 70, - , -
L: 16 28 36 B: 48 11 49
Wien 22, Bl 22-166
341479, 1608, 70, - , -
L: 16 29 45 B: 48 11 42
Wien 22, Bl 22-168
341651, 1609, 70, - , -
L: 16 29 41 B: 48 11 26
Wien 22, Bl 22-174
333401, 1610, 70, - , -
L: 16 30 50 B: 48 10 17

Wien 22, Bl 22-183
333500, 1611, 70, - , -
L: 16 32 16 B: 48 09 39
Wien 22, Bl 22-184
341495, 1612, 70, 154, -
L: 16 32 47 B: 48 09 44
Wien 22, Bl 22-186
313254, 1613, 70, - , -
L: 16 32 33 B: 48 09 07
Wien 22, Bl 22-187
341339, 1614, 70, - , -
L: 16 33 55 B: 48 09 22
Wien 22, Bl 22-188
341511, 1615, 70, - , -
L: 16 34 01 B: 48 08 33
Wien 22, Bl 22-195
341677, 1616, 70, - , -
L: 16 30 27 B: 48 13 01
Wien 22, Bl 22-201
341552, 1617, 70, - , -
L: 16 29 38 B: 48 11 41
Wien 22, Bl 22-202
341578, 1618, 71, - , -
L: 16 29 27 B: 48 11 15
Wien 22, Bl 22-203
341594, 1619, 71, - , -
L: 16 29 16 B: 48 11 48
Wien 22, Bl 22-204
341610, 1620, 71, - , -
L: 16 29 14 B: 48 11 54
Wien 22, Bl 22-205
341636, 1621, 71, - , -
L: 16 28 28 B: 48 12 10
Wien 22, Bl 22-215
350116, 1622, 71, - , -
L: 16 28 44 B: 48 11 13
Wien 22, Bl 22-216
350132, 1623, 71, - , -
L: 16 28 43 B: 48 11 12
Wien 22, Bl 22-240
350231, 1624, 71, - , -
L: 16 30 58 B: 48 15 05
Wien 22, Bl 22-241
350256, 1625, 71, - , -
L: 16 28 36 B: 48 15 47
Wien 22, Bl 22-242
350215, 1626, 71, - , -
L: 16 30 20 B: 48 10 12
Wien 22, Bl 22-249
350025, 1627, 71, - , -
L: 16 27 51 B: 48 15 09
Wien 22, Bl 22-256
350041, 1628, 71, - , -
L: 16 31 11 B: 48 10 34
Wien 22, Bl 22-257
350066, 1629, 71, - , -
L: 16 25 58 B: 48 14 35
Wien 22, Bl 22-259
350082, 1630, 71, - , -
L: 16 25 11 B: 48 14 24
Wien 22, Bl 22-260
350124, 1631, 71, - , -
L: 16 27 11 B: 48 12 46
Wien 22, Blt 22-211
341024, 1632, 71, - , 176
L: 16 27 18 B: 48 12 12
Wien 22, Blt 22-212
341990, 1633, 71, - , 176
L: 16 26 40 B: 48 13 51
Wien 22, Br 22- 6
312967, 1634, 71, - , -
L: 16 29 19 B: 48 15 13
Wien 22, Br 22- 10
312983, 1635, 71, - , -
L: 16 30 01 B: 48 15 07
Wien 22, Br 22- 17
313015, 1636, 71, - , -
L: 16 28 47 B: 48 11 13
Wien 22, Br 22- 24
313056, 1637, 71, - , -
L: 16 32 10 B: 48 14 58
Wien 22, Br 22- 32
313064, 1638, 71, - , -
L: 16 29 51 B: 48 13 59
Wien 22, Br 22- 42
313114, 1639, 71, - , -
L: 16 34 29 B: 48 09 16
Wien 22, Br 22- 52
319707, 1640, 71, - , -
L: 16 32 24 B: 48 15 53
Wien 22, Br 22- 76
333484, 1641, 71, - , -
L: 16 30 41 B: 48 16 10
Wien 22, Br 22-104
341271, 1642, 71, - , -
L: 16 31 25 B: 48 12 52
Wien 22, Br 22-105
341297, 1643, 72, - , -
L: 16 32 41 B: 48 13 57
Wien 22, Br 22-125
312926, 1644, 72, - , -
L: 16 26 42 B: 48 14 04
Wien 22, Br 22-129
312900, 1645, 72, - , -
L: 16 26 22 B: 48 14 41
Wien 22, Br 22-130
312918, 1646, 72, - , -
L: 16 26 53 B: 48 14 59
Wien 22, Br 22-136
312942, 1647, 72, - , -
L: 16 26 04 B: 48 14 22
Wien 22, Br 22-159
319616, 1648, 72, - , -
L: 16 28 49 B: 48 11 55
Wien 22, Br 22-179
350173, 1649, 72, - , -
L: 16 31 56 B: 48 11 23
Wien 22, Br 22-180
350199, 1650, 72, - , -
L: 16 31 32 B: 48 12 04
Wien 23, Bl 23-58
333906, 1904, 82, - , -
L: 16 21 26 B: 48 08 59
Wien 23, Br 23-37
333328, 1905, 82, - , -
L: 16 17 14 B: 48 08 11
Wien 23, Br 23-44
312660, 1906, 82, - , -
L: 16 19 43 B: 48 08 27
Wien 23, Br 23-49
312702, 1907, 82, - , -
L: 16 17 47 B: 48 07 59
Wien 23, Br 23-51
312736, 1908, 82, - , -
L: 16 14 45 B: 48 08 16
Wien 23, Br 23-54
312710, 1909, 82, - , -
L: 16 16 18 B: 48 08 06
Wien/Biberhaufenweg, Lp- 6-1
341776, 1651, 72, - , -
L: 16 28 39 B: 48 12 23
Wien/Biberhaufenweg, Lp-15
341750, 1652, 72, - , -
L: 16 28 14 B: 48 11 56
Wien/Eßlinger Furth, Lp-20
341958, 1653, 72, - , -
L: 16 31 15 B: 48 12 05
Wien/Heustadelwasser, Lp-Hs 1
341735, 1910, 82, - , -
L: 16 25 50 B: 48 11 51
Wien/Neue Donau, Lp-112
341719, 1654, 72, - , -
L: 16 26 22 B: 48 12 37
Wien/Neue Donau, Lp-117
341693, 1655, 72, - , -
L: 16 26 14 B: 48 12 51
Wien/Ob.Mühlwasser, Lp-11
341891, 1656, 72, - , -
L: 16 26 44 B: 48 12 55
Wien/Schillerwasser, Lp-14
341933, 1657, 72, - , -
L: 16 27 56 B: 48 12 11
Wien/Stadler Furth, Lp-22
341974, 1658, 72, - , -
L: 16 32 15 B: 48 12 02
Wien/Tischwasser, Lp-19
341917, 1659, 72, - , -
L: 16 28 53 B: 48 11 46
Wien/Uferhaus, Lp-24
341792, 1660, 72, 154, -
L: 16 32 22 B: 48 10 59
Wien/Untere Lobau, Lp-17
341859, 1661, 72, - , -
L: 16 34 38 B: 48 08 38
Wienerherberg, Bl 241
322669, 1911, 82, - , -
L: 16 32 55 B: 48 03 27
Wieselburg, Bl 339
327437, 1261, 56, - , -
L: 15 08 47 B: 48 07 01
Wieselsdorf, Br 4133
343079, 2695, 116, - , -
L: 15 21 53 B: 46 51 26
Wieselsdorf, Br 4137
343087, 2696, 116, - , -
L: 15 22 54 B: 46 51 32
Wildon, Bl 3756
310755, 2683, 116, - , -
L: 15 30 39 B: 46 53 28
Wildon, Br 3670
310763, 2684, 116, 163, -
L: 15 29 48 B: 46 53 34
Wildon, Br 3763
336966, 2802, 121, - , -
L: 15 31 27 B: 46 53 19
Wildon, Br 37618
336289, 2803, 121, - , -
L: 15 31 14 B: 46 53 47
Wilfersdorf, Bl 414
331942, 1973, 85, - , -
L: 16 38 23 B: 48 34 50
Wilfleinsdorf, Br
301960, 1990, 86, - , -
L: 16 43 32 B: 48 00 40
Wilhering, Bl 2145.030
374736, 842, 37, - , -
L: 14 10 21 B: 48 19 30
Wilhering, Bl 2146.006
314401, 843, 37, - , -
L: 14 09 40 B: 48 19 06
Wilhering, Br 2142.004
374611, 844, 37, - , -
L: 14 11 41 B: 48 19 24
Wilhering, Br 2143.008
374678, 845, 37, - , -
L: 14 11 24 B: 48 19 38
Willersdorf, Bl 231
338608, 3078, 133, - , -
L: 14 22 30 B: 46 43 25
Wilten, Bl 16
339440, 590, 26, - , -
L: 11 22 43 B: 47 15 18
Wilten, Bl 24 (W9a)
339556, 591, 26, - , -
L: 11 23 19 B: 47 15 26
Wilten, Bl 40
346486, 592, 26, - , -
L: 11 23 49 B: 47 15 42
Wimpassing/Leitha, Br
301978, 1912, 82, - , -
L: 16 25 53 B: 47 55 07
Wimpassing/Pielach, Bl 308
327106, 1287, 57, - , -
L: 15 29 09 B: 48 12 43
Windpassing-Ennsd., Blt 431
337105, 1121, 50, - , 174
L: 14 30 55 B: 48 13 27
Winkl, Br
303826, 1442, 63, - , -
L: 15 53 48 B: 48 23 37
Winklarn, Br 292
326892, 1241, 55, - , -
L: 14 51 19 B: 48 06 25
Winten, Bl 12
326413, 2272, 98, - , -
L: 16 27 01 B: 47 07 12
Wipfing, Bl
304436, 1357, 60, - , -
L: 16 08 37 B: 48 19 24
Wipfing, Br 39.4
324590, 910, 40, - , -
L: 13 58 48 B: 48 03 10
Wittau, Br
305318, 1662, 72, - , -
L: 16 35 44 B: 48 11 01
Wittmannsdorf, Bl 3958
343210, 2817, 122, - , -
L: 15 46 00 B: 46 46 08
Witzelsdorf, Bl 1891.1
326751, 1663, 72, - , -
L: 16 51 07 B: 48 07 50
Witzelsdorf, Br
305326, 1664, 72, - , -
L: 16 50 09 B: 48 09 02
Wöllersdorf, Bl 367
331520, 1308, 58, 151, -
L: 15 52 38 B: 48 05 46
Wöllersdorf, Bl 368
331538, 1309, 58, - , -
L: 15 52 47 B: 48 05 41
Wördern, Bl 1953.002
304444, 1358, 60, - , -
L: 16 11 32 B: 48 20 12
Wörgl-Boden, Bl 16
346858, 441, 20, - , -
L: 12 06 14 B: 47 29 23
Wörgl-Kufstein, Bl 12
334771, 593, 26, - , -
L: 12 03 47 B: 47 29 32
Wörgl-Rattenberg, Bl 2
330621, 594, 26, 142, -
L: 12 02 28 B: 47 29 08
Wörgl-Rattenberg, Bl 6 (S 3)
330977, 595, 26, - , -
L: 12 02 36 B: 47 28 49
Wörgl-Rattenberg, Bl 10 (K87)
339317, 596, 26, - , -
L: 12 02 11 B: 47 29 07
Wörgl-Rattenberg, Bl 14 (K85)
339291, 597, 26, - , 171
L: 12 02 26 B: 47 28 45
Wörgl-Rattenberg, Tbl 18
342329, 618, 27, - , -
L: 12 02 46 B: 47 28 52
Wolfsberg, Bl 907
351601, 3144, 136, - , -
L: 14 50 30 B: 46 50 39
Wolfsberg, Bl 910
354316, 3145, 137, - , 187
L: 14 50 18 B: 46 50 27
Wolfsberg, Br 3945
343152, 2810, 121, - , -
L: 15 39 29 B: 46 50 40
Wolfsthal, Bl 240
322628, 1950, 84, 157, -
L: 17 02 47 B: 48 08 14
Wolfsthal, Bl 350
331264, 1951, 84, - , -
L: 16 59 37 B: 48 08 34
Wolfsthal, Bl 355
331348, 1952, 84, - , -
L: 17 01 59 B: 48 07 22
Wolfsthal, Bl 1873.10
356063, 1953, 84, - , -
L: 17 03 04 B: 48 08 15
Wolfsthal, Bl 1873.12
356071, 1954, 84, - , -
L: 17 03 01 B: 48 07 42
Wolfsthal, Bl 1873.2
356055, 1955, 84, - , -
L: 17 03 16 B: 48 08 27
Wolfsthal, Blt 392
331728, 1956, 84, - , 177
L: 17 03 00 B: 48 07 23

Wolfsthal, Br 1877.006
337394, 1957, 84, 157, -
L: 17 00 02 B: 48 08 55
Wolfurt, Bl 50.2.01 A
322016, 243, 11, - , 169
L: 9 45 12 B: 47 28 47
Wolfurt, Bl 50.2.02 B
322024, 244, 11, - , -
L: 9 44 59 B: 47 28 22
Wolfurt, Bl 50.2.05 A
322099, 245, 11, - , 169
L: 9 44 19 B: 47 29 05
Wolfurt, Bl 50.2.20 B
328385, 246, 11, - , -
L: 9 43 44 B: 47 27 37
Wolfurt, Bl 50.2.21
328393, 247, 11, - , -
L: 9 44 59 B: 47 27 37
Wolfurt, Bl 50.3.16 A
328286, 248, 11, - , -
L: 9 44 01 B: 47 26 55
Wolkersdorf, Bl 446
337253, 1665, 72, - , -
L: 16 31 16 B: 48 22 59
Wr.Neudorf, Br
314104, 1913, 83, - , -
L: 16 18 53 B: 48 05 02
Wr.Neustadt, Bl 4
313858, 1914, 83, - , -
L: 16 11 17 B: 47 49 42
Wr.Neustadt, Blt 376
331561, 1915, 83, - , 177
L: 16 13 08 B: 47 49 01
Wr.Neustadt, Br 10
313643, 1916, 83, - , -
L: 16 13 52 B: 47 46 59
Wr.Neustadt-Brstr., Bl
313833, 1917, 83, - , -
L: 16 11 55 B: 47 49 03
Wr.Neustadt-Dr.Eck.G., Br
313890, 1918, 83, - , -
L: 16 14 11 B: 47 49 23
Wr.Neustadt-Forst, Bl
313650, 1919, 83, - , -
L: 16 11 21 B: 47 45 31
Wr.Neustadt-Heizhaus, Bl
301929, 1920, 83, 156, -
L: 16 13 55 B: 47 48 11
Wr.Neustadt-Neud.Str., Bl
313916, 1921, 83, - , -
L: 16 16 18 B: 47 48 18
Wr.Neustadt-Neuwirtsh. Br
301937, 1922, 83, - , -
L: 16 11 20 B: 47 46 44
Wr.Neustadt-WW.Süd, Bl
315838, 1923, 83, - , -
L: 16 14 25 B: 47 47 45
Wr.Neustadt-WW.West, Bl 4
313874, 1924, 83, - , -
L: 16 12 14 B: 47 50 02
Wr.Neustadt-WW.Wöll., Br I
317594, 1925, 83, - , -
L: 16 12 20 B: 47 50 33
Wr.Neustadt-Weikdstr., Br
315812, 1926, 83, - , 177
L: 16 11 13 B: 47 48 23
Würmlach, Bl 703
351940, 2995, 130, - , 184
L: 13 01 01 B: 46 39 52
Wulkaprodersdorf, Br 22
326470, 2095, 91, - , -
L: 16 29 54 B: 47 47 57
Wundschuh, Br 3586
325696, 2685, 116, - , -
L: 15 27 15 B: 46 55 33
Wundschuh, Br 3596
310805, 2686, 116, - , -
L: 15 27 46 B: 46 55 07
Wundschuh, Br 3600
310813, 2687, 116, - , -
L: 15 27 21 B: 46 54 48
Wundschuh, Br 35904
329854, 2688, 116, - , -
L: 15 28 34 B: 46 55 18

- Y -

Ybbs, Bl 2057.016
302901, 1242, 55, 149, -
L: 15 05 27 B: 48 10 04
Ybbs, Bl 2058.002
302927, 1243, 55, - , -
L: 15 05 04 B: 48 10 32
Ybbs, Br 2057.006
322610, 1244, 55, - , -
L: 15 06 10 B: 48 09 44

- Z -

Zaina, Br 218
319269, 1443, 63, - , -
L: 16 05 41 B: 48 22 00
Zams, Bl 1
342063, 416, 19, - , -
L: 10 36 50 B: 47 10 38
Zams, Bl 2
342212, 417, 19, - , -
L: 10 36 27 B: 47 10 21
Zams, Bl 4
342733, 418, 19, - , -
L: 10 34 36 B: 47 09 27
Zams, Bl 8
342758, 419, 19, - , -
L: 10 35 10 B: 47 09 10
Zams, Blt 6
342741, 420, 19, - , 170
L: 10 34 57 B: 47 09 18
Zeiselmauer, Bl
304493, 1359, 60, - , -
L: 16 10 38 B: 48 19 40
Zeiss, Br 8.6
317008, 1144, 51, - , -
L: 14 28 12 B: 48 28 14
Zell am Ziller, Bl 4
346676, 438, 20, - , -
L: 11 52 40 B: 47 14 00
Zelting, Br 39191
328716, 2921, 126, - , -
L: 16 01 17 B: 46 42 22
Zeltweg, Bl 2446
349050, 2421, 105, - , -
L: 14 45 20 B: 47 10 59
Zeltweg, Bl 2449
353128, 2422, 105, - , -
L: 14 45 02 B: 47 11 57
Zeltweg, Bl 24931
349019, 2423, 105, - , -
L: 14 46 09 B: 47 11 53
Zeltweg, Br 2442
310128, 2424, 105, - , -
L: 14 45 20 B: 47 10 55
Zeltweg, Br 2491
314906, 2425, 105, - , -
L: 14 45 46 B: 47 11 27
Zettling, Bl 35667
325803, 2689, 116, - , -
L: 15 28 01 B: 46 57 34
Zettling, Br 3552
310821, 2690, 116, 163, -
L: 15 27 31 B: 46 57 36
Zillingdorf-Hauptstraße, Br
313957, 1927, 83, - , -
L: 16 20 03 B: 47 51 32
Zillingdorf-Neud.Str., Br
313965, 1928, 83, - , -
L: 16 19 34 B: 47 51 06
Zirl, Bl 1
330423, 421, 19, - , -
L: 11 12 54 B: 47 16 46
Zirl, Bl 4
346338, 422, 19, - , -
L: 11 14 03 B: 47 16 00
Zirl, Bl 5
330449, 423, 19, - , -
L: 11 13 32 B: 47 16 35
Zirl, Bl 6
346353, 424, 19, - , -
L: 11 13 45 B: 47 15 49
Zirl, Bl 9
330464, 425, 19, - , -
L: 11 13 59 B: 47 16 28
Zirl, Lp 4
334395, 426, 19, - , -
L: 11 14 03 B: 47 16 00
Zöbing am Kamp, Br I
303859, 1444, 63, - , -
L: 15 42 04 B: 48 29 43
Zöfing, Br 1965.012
337261, 1360, 60, - , -
L: 16 01 14 B: 48 16 53
Zurndorf, Bl 49 A (335463)
345249, 2023, 87, - , -
L: 17 02 57 B: 47 59 38
Zurndorf, Bl 56
335885, 2042, 88, - , -
L: 16 57 41 B: 47 57 50
Zurndorf, Br 8 (306332)
319590, 2043, 88, 158, -
L: 16 56 36 B: 47 57 08
Zurndorf, Br 9 A
306522, 2044, 88, - , -
L: 16 59 23 B: 47 57 42
Zurndorf, Br 40
319541, 2045, 88, - , -
L: 17 00 08 B: 47 59 00
Zwaring, Bl 4021
340091, 2548, 110, - , 180
L: 15 24 53 B: 46 54 50
Zwaring, Bl 4025
340109, 2549, 110, - , 180
L: 15 26 07 B: 46 53 57
Zwentendorf, Br
304519, 1361, 60, - , -
L: 15 54 28 B: 48 20 52

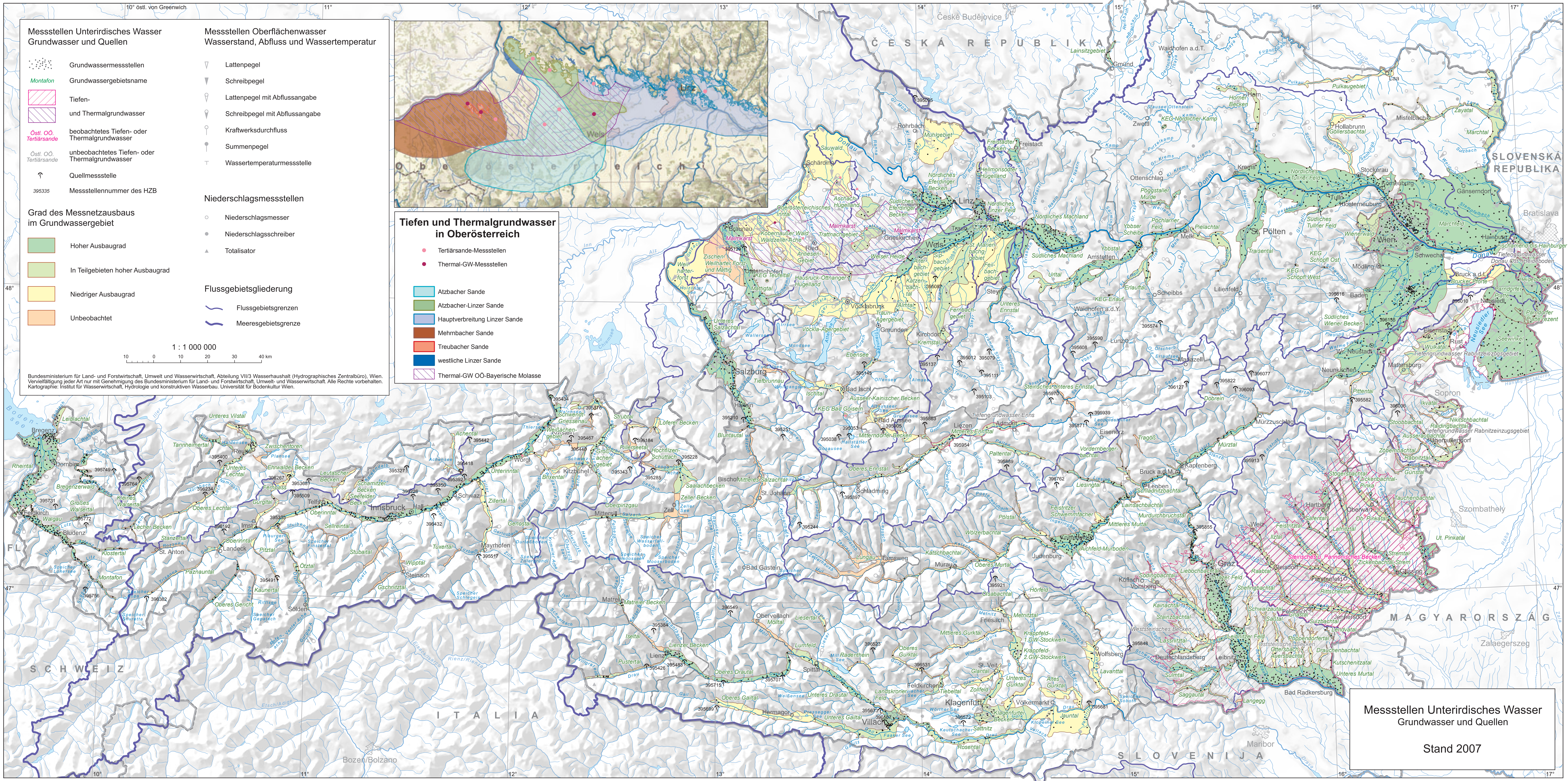

Messstellen Unterirdisches Wasser
Grundwasser und Quellen
Stand 2007
Messstellen Unterirdisches Wasser
Grundwasser und Quellen
Grundwassermessstellen
Montafon
Grundwassergebietsname
Tiefen-
und Thermalgrundwasser
Östl. OÖ. Tertiärsande
beobachtetes Tiefen- oder Thermalgrundwasser
Östl. OÖ. Tertiärsande
unbeobachtetes Tiefen- oder Thermalgrundwasser
Quellmessstelle
395335
Messstellennummer des HZB
Grad des Messnetzausbaus im Grundwassergebiet
Hoher Ausbaugrad
In Teilgebieten hoher Ausbaugrad
Niedriger Ausbaugrad
Unbeobachtet
Messstellen Oberflächenwasser
Wasserstand, Abfluss und Wassertemperatur
Lattenpegel
Schreibpegel
Lattenpegel mit Abflussangabe
Schreibpegel mit Abflussangabe
Kraftwerksdurchfluss
Summenpegel
Wassertemperaturmessstelle
Niederschlagsmessstellen
Niederschlagsmesser
Niederschlagsschreiber
Totalisator
Flussgebietsgliederung
Flussgebietsgrenzen
Meeresgebietsgrenze
1 : 1 000 000
10 0 10 20 30 40 km
Bundesministerium für Land- und Forstwirtschaft, Umwelt und Wasserwirtschaft, Abteilung VII/3 Wasserhaushalt (Hydrographisches Zentralbüro), Wien. Vervielfältigung jeder Art nur mit Genehmigung des Bundesministerium für Land- und Forstwirtschaft, Umwelt- und Wasserwirtschaft. Alle Rechte vorbehalten. Kartographie: Institut für Wasserwirtschaft, Hydrologie und konstruktiven Wasserbau. Universität für Bodenkultur Wien.
Tiefen und Thermalgrundwasser in Oberösterreich
Tertiärsande-Messstellen
Thermal-GW-Messstellen
Atzbacher Sande
Atzbacher-Linzer Sande
Hauptverbreitung Linzer Sande
Mehrnbacher Sande
Treubacher Sande
westliche Linzer Sande
Thermal-GW OÖ-Bayerische Molasse
ČESKÁ REPUBLIKA
SLOVENSKÁ REPUBLIKA
MAGYARORSZÁG
SLOVENIJA
ITALIA
SCHWEIZ
Wien
Linz
Salzburg
Innsbruck
Graz
Klagenfurt
St. Pölten
Bregenz
Villach
Wels